# Příloha č. 5zp
# Vyhodnocení připomínek obcí a veřejnosti

**k materiálu**

- **Návrh Změny č. 2 Územního rozvojového plánu**
- **Vyhodnocení vlivů návrhu Změny č. 2 Územního rozvojového plánu na udržitelný rozvoj území**
- **návrhy jednotlivých územních opatření k akceleračním oblastem vymezeným v návrhu Změny č. 2 Územního rozvojového plánu**

**Seznam použitých zkratek ve Vypořádání:**

Akcelerační oblast pro FVE – Akcelerační oblast pro rozvoj výroby energie z energie slunečního záření
Akcelerační oblast pro VTE – Akcelerační oblast pro rozvoj výroby energie z větrné energie
AO – Akcelerační oblast
AOS – viz Akcelerační oblast pro FVE
AOV – viz Akcelerační oblast pro VTE
AZÚR – Aktualizace zásad územního rozvoje
Biologické posouzení – Posouzení návrhu akcelerační oblasti ve vztahu k výskytu volně žijících živočichů, planě rostoucích rostlin a přírodních stanovišť v akcelerační oblasti podle § 11 odst. 3 ZOZE, nebo je nahrazující posouzení podle § 11 odst. 4 ZOZE
BPA – Bisfenol A
ČESON – Česká společnost pro ochranu netopýrů
ČR – Česká republika
ČSO – Česká společnost ornitologická
DMK – Dálkový migrační koridor
EIA – Posuzování vlivů záměru na životní prostředí (Environmental Impact Assessment); v přeneseném slova smyslu též výsledek tohoto posuzování, tedy Vyhodnocení vlivů záměru na životní prostředí
EU – Evropská unie
EVL – Evropsky významná lokalita soustavy Natura 2000
FVE – Fotovoltaická elektrárna
HIA – význam č. 1: Hodnocení vlivů na veřejné zdraví (Health Impact Assessment); význam č. 2: Posouzení vlivů na kulturní dědictví (Heritage Impact Assessment)
CHOPAV – Chráněná oblast přirozené akumulace vod
JČK – Jihočeský kraj
JMK – Jihomoravský kraj
MMR – Ministerstvo pro místní rozvoj
MPO – Ministerstvo průmyslu a obchodu
MSK – Moravskoslezský kraj
MŽP – Ministerstvo životního prostředí
NDOP – Nálezová databáze ochrany přírody
NGÚP – Národní geoportál územního plánování
NPK – Národní kulturní památka
NRBK – Nadregionální biokoridor ÚSES
NSZ = SZ – Zákon č. 283/2021 Sb., stavební zákon
OLK – Olomoucký kraj
OZE – Obnovitelné zdroje energie
PFAS – Perfluoralkylové a polyfluoralkylové látky
PO – Ptačí oblast soustavy Natura 2000
PUPFL – Pozemky určené pro plnění funkcí lesa
PÚR ČR – Politika územního rozvoje České republiky
RED III – viz Směrnice RED III
SEA – Posuzování vlivů koncepcí na životní prostředí (Strategic Environmental Assessment); v přeneseném slova smyslu též výsledek tohoto posuzování, tedy Vyhodnocení vlivů koncepce na životní prostředí
SF6 – Fluorid sírový
SFEU – Smlouva o fungování Evropské unie
Směrnice RED III – Směrnice Evropského parlamentu a Rady (EU) 2018/2001 ze dne 11. prosince 2018, o podpoře využívání energie z obnovitelných zdrojů, ve znění směrnice Evropského parlamentu a Rady (EU) 2023/2413 ze dne 18. října 2023
ÚAP – Územně analytické podklady
ÚO – Územní opatření
ÚPD – Územně plánovací dokumentace
ÚRP – Územní rozvojový plán
ÚSES – Územní systém ekologické stability
ÚSKP – Ústřední seznam kulturních památek
UNESCO – Organizace OSN (Organizace spojených národů) pro vzdělání, vědu a kulturu
ÚÚR – Ústav územního rozvoje
VPO – Veřejně prospěšná opatření
VPS – Veřejně prospěšná stavba
VRT – Vysokorychlostní trať
VTE – Větrná elektrárna
VTL – Vysokotlaký (plynovod)
VVN – Velmi vysoké napětí
VVURÚ – Vyhodnocení vlivů na udržitelný rozvoj území
Z1a – Změna č. 1a ÚRP
Z1b – Změna č. 1b ÚRP
ZCHD – Zvláště chráněný druh
ZIP balíček – Datový balíček obsahující data dle § 59 odst. 3 zák. 283/2021 Sb., stavební zákon
ZOPK – Zákon č. 114/1992 Sb., o ochraně přírody a krajiny
ZOZE – Zákon č. 249/2025 Sb., o urychlení využívání některých obnovitelných zdrojů energie a o změně souvisejících zákonů (zákon o urychlení využívání obnovitelných zdrojů energie)
ZPF – Zemědělský půdní fond
ZÚR – Zásady územního rozvoje
Záměr OZE – viz Záměr pro využití OZE
Záměr pro využití OZE - Záměr pro využití obnovitelného zdroje energie ve smyslu § 2 písm. a) ZOZE
ZVN – Zvláště vysoké napětí
Z2 ÚRP – Změna č. 2 ÚR

| ZÁZNAM O ÚČINNOSTI | |
|---|---|
| Správní orgán, který změnu ÚRP vydal:<br>Vláda České republiky<br><br>Číslo změny: 2<br><br>Datum nabytí účinnosti: 25. 8. 2026 | Pořizovatel: Ministerstvo pro místní rozvoj ČR<br>Oprávněná úřední osoba:<br>Ing. Vladimír Voldřich,<br>Funkce: ředitel odboru územního plánování<br>Podpis: Ing. Vladimír Voldřich<br>Digitálně podepsal Ing. Vladimír Voldřich<br>Datum: 2026.10.04 16:41:50 +02'00' |

Seznam připomínek:

| Poř. č. | Připomínkové místo | Číslo jednací | Článek | AO | Připomínka | Vyhodnocení |
|---|---|---|---|---|---|---|
| 8025. | Hrdinová Barbora | MMR-45028-2026-81 | 99czzf, 99czzg, 99czzh | AOV82, AOV83, AOV84 | VĚC: Námitka proti vymezení zón AOV 82, 83 a 84 pro větrnou energetiku v ZÚR Středočeského kraje Jako občan dotčeného území podávám tímto v zákonné lhůtě zásadní námitku proti vymezení ploch pro větrnou energetiku v lokalitách AOV 82, 83 a 84. Požaduji jejich úplné vyřazení z územně-plánovací dokumentace na základě následujících věcných, právních a vědecky podložených důvodů:<br>1. Ohrožení strategických zásob podzemní vody (Česká křídová pánev) Dotčené území zón AOV 82, 83 a 84 se nachází na hydrogeologické struktuře České křídové pánve (konkrétně v oblasti jizerské a severočeské křídy), která představuje nejvýznamnější strategický rezervoár pitné podzemní vody v České republice.<br><br>- Riziko hlubinného zakládání: Výstavba obřích větrných elektráren o výšce přes 200 metrů vyžaduje hlubinné zakládání (často na masivních betonových pilotech zasahujících hluboko do podloží). V pískovcových a slínovcových vrstvách křídové pánve hrozí při vrtných a stavebních pracích nevratné narušení nepropustných horizontů (izolátorů), které oddělují jednotlivé zvodně. To může vést k propojení různých zvodní, stržení hladiny podzemní vody a vyschnutí lokálních pramenů i hlubinných vrtů zásobujících obyvatelstvo pitnou vodou.<br><br>- Kontaminace chemickými látkami: Provoz VTE s sebou nese riziko úniku stovek litrů provozních kapalin (převodové a hydraulické oleje, chladicí směsi). V extrémně propustném pískovcovém prostředí křídového podloží hrozí v případě havárie okamžitý a nekontrolovaný průsak těchto látek přímo do kolektorů podzemních vod.<br>- Právní rozpor: Záměr je v rozporu s § 29 zákona č. 254/2001 Sb., o vodách (vodní zákon), který ukládá povinnost chránit oblasti přirozené akumulace vod a chránit vodní zdroje před znečištěním a vyčerpáním.<br><br>- Odborný zdroj: Česká geologická služba (ČGS) – Hydrogeologická rajonizace ČR / Rebilance zásob podzemních vod. (Odkaz na Českou geologickou službu)<br>2. Nepřípustný zábor nejkvalitnějšího půdního fondu (BPEJ v I. třídě ochrany) Vymezené zóny prokazatelně zasahují do zemědělských pozemků s nejvyšším stupněm bonitace. Podle oficiálního státního registru spravovaného Výzkumným ústavem meliorací a ochrany půdy (VÚMOP) se v těchto lokalitách (Mladoboleslavsko/Mělnicko) nacházejí vysoce produktivní sprašové černozemě a luvizeme spadající do I. třídě ochrany zemědělského půdního fondu (ZPF).<br><br>- Právní rozpor: Podle § 4 odst. 3 zákona č. 334/1992 Sb., o ochraně zemědělského půdního fondu, platí pro půdy zařazené do I. třídy ochrany přísný zákaz odnětí ze ZPF, s výjimkou zákonem taxativně vymezených staveb (např. liniové stavby státního významu). Větrné elektrárny komerčních subjektů pod tuto výjimku nespadají.7857<br><br>- Dopad na vodní režim: Výstavba jedné VTE vyžaduje masivní betonovou patku o průměru cca 20–25 metrů, hloubce až 4 metry a spotřebě přes 1500 tun železobetonu, doprovázenou těžkými příjezdovými komunikacemi. Tento nevratný zásah do profilu I. třídy ochrany trvale zničí hydrologické vlastnosti půdy (schopnost infiltrace a retence vody) v hloubkových horizontech, což je v době klimatické nestability v rozporu se státní strategií adaptace na sucho.<br><br>- Odborný zdroj: Metodika hodnocení retenční schopnosti půd ČR, Výzkumný ústav meliorací a ochrany půdy (VÚMOP). (Odkaz na geoportál dat BPEJ)<br>3. Porušení principu předběžné opatrnosti a správy řádného hospodáře Umisťování průmyslových staveb o celkové výšce přesahující 200 metrů do bezprostřední blízkosti obytné zástavby a chráněných vodních zdrojů vyžaduje aplikaci principu předběžné opatrnosti podle § 13 zákona č. 17/1992 Sb., o životním prostředí. Pokud existuje důvodné podezření na nevratné poškození zdraví občanů či složek životního prostředí (včetně kontaminace vodních zdrojů), nesmí nedostatek absolutní vědecké jistoty sloužit jako důvod pro odklad ochranných opatření. Současně jsou zastupitelé dotčených samospráv vázáni | **Akceptováno částečně.**<br><br>Akcelerační oblast AOV84 Doubravice byla vypuštěna.<br><br>Akcelerační oblast AOV82 Boreč byla zmenšena.<br>Akcelerační oblast AOV83 Chorušice byla zmenšena.<br><br>Vymezení akceleračních oblastí proběhlo na základě biologického posouzení konkrétních území podle § 11 odst. 3 resp. 4 ZOZE, jehož výsledky spolu s výsledky vyhodnocení vlivů na životní prostředí (SEA, Příloha č. 5 k odůvodnění Z2 ÚRP) byly zapracovány do návrhu Z2 ÚRP. Návrh Z2 ÚRP a jeho odůvodnění, návrh souvisejících územních opatření a jejich odůvodnění obsahují náležitosti v souladu s příslušnými právními předpisy, včetně správního řádu, stavebního zákona a dalších. Zpracování VVURÚ odpovídá obsahem i strukturou požadavkům obsaženým v příloze č. 4 stavebního zákona, včetně posouzení kumulativních a synergických vlivů, vlivů na krajinný ráz a vlivů na zdraví.<br><br>V souvisejících územních opatření jsou stanoveny podmínky, které zajišťují ochranu protierozních opatření, funkčních meliorační zařízení, vodních toků a ploch a rovněž omezující možné terénní úpravy. Vzhledem k charakteru a rozsahu potenciálních záměrů se při naplnění podmínek nepředpokládá realizace zpevněných ploch v takovém rozsahu, který by mohl významně ovlivnit vodní režim v rámci akceleračních oblastí. V souladu s požadavky vodního zákona se v rámci procesu povolování záměru bude vyjadřovat vodoprávní úřad. Významné ovlivnění mikroklimatu se u akceleračních oblastí pro VTE ani FVE nepředpokládá.<br><br>Rizikem může být únik oleje z převodovky nebo z hydraulického systému, případně oleje z transformátoru, které jsou snižovány pravidelnou údržbou a u nových elektráren použitím dvojitých hadic hydrauliky. Pokud budou detekovány menší úniky spojené s poklesem tlaku v systému, bude zajištěna odstávka a servis. Pro zachycení olejů slouží záchytné vany, případně samotná konstrukce větrné turbíny, kde většina případně uniklého oleje zůstává v tubusu. Riziko kontaminace povrchových nebo podzemních vod je řešeno podmínkou v rámci územního opatření, která stanovuje, že budou umisťovány mimo mokřady, prameniště, rašeliniště, vodní plochy a toky (trvalé i občasné) a ne blíže, než ve vzdálenosti min. 8 metrů od břehové hrany.<br><br>Ochrana ZPF je řešena v souvisejících územních opatřeních. Podmínkami je zajištěno, že nebudou vznikat neobhospodařovatelné zbytkové zemědělské pozemky ani |

| Poř. č. | Připomínkové místo | Číslo jednací | Článek | AO | Připomínka | Vyhodnocení |
|---|---|---|---|---|---|---|
| | | | | | povinností správy řádného hospodáře (dle § 38 zákona o obcích). Schválení zón bez předchozího exaktního hydrogeologického a akustického posouzení rizik v konkrétní topografii zakládá riziko budoucí právní odpovědnosti za znehodnocení majetku občanů a poškození jejich zdraví.<br>4. Akustické vlivy v členitém pískovcovém reliéfu (Selhání dBA metodiky) Předložená dokumentace SEA vykazuje zásadní metodologické pochybení, neboť hlukové emise posuzuje výhradně skrze váhový filtr dBA (slyšitelný hluk). Zcela ignoruje amplitudovou modulaci (cyklické pulzování rázových vln při průchodu listu kolem tubusu) a nízkofrekvenční hluk spolu s infrazvukem (pásmo 1–100 Hz), kde moderní vysokovýkonné turbíny emitují nejvíce akustické energie.<br><br>- Efekt skalního zvukovodu: Dotčené zóny bezprostředně sousedí s hlubokými pískovcovými údolími (Kokořínsko). Vlnová akustika a publikované matematické modely šíření zvuku z hřebene do údolí (metoda GFPE) exaktně dokazují, že na rozdíl od měkkého travnatého povrchu dochází v případě tvrdého skalního podloží (rigid ground case) k šíření nízkých frekvencí téměř bez útlumu (near-free-field sound propagation). Pískovcové stěny údolí zvuk nepohlcují, ale odrážejí, čímž uvnitř údolí a v přilehlých obydlích dochází ke kumulaci hluku a vzniku rezonancí (tzv. pokojových módů).<br><br>- Odborný zdroj: Mathematical modeling of sound propagation from a ridge-mounted wind turbine across a valley, Royal Society Publishing / Journal of the Acoustical Society of America. (Odkaz na digitální archiv Royal Society)<br>5. Medicínsky dokumentované vlivy na lidské zdraví Nízkofrekvenční pulzace z VTE se šíří jako vlny akustického tlaku, které mechanicky prostupují běžnými stavebními konstrukcemi (izolační okna ani zateplení je nedokážou zastavit).<br><br>- Patofyziologický mechanismus: Výzkumy v oblasti neuroakustiky prokazují, že infrazvukové vlny z VTE, byť jsou pod prahem vědomého slyšení, mechanicky stimulují vnější vláskové buňky vnitřního ucha (cochlea). Tento proces prokazatelně vyvolává podprahovou stresovou reakci organismu, aktivuje osu HPA a vede k chronickému vyplavování kortizolu, což má za následek závažné poruchy spánkové architektury, tinnitus, závratě a dlouhodobé oslabení imunitního systému.<br><br>- Odborné zdroje: 1. Environmental Noise Guidelines for the European Region, World Health Organization (WHO).(Odkaz na oficiální směrnici WHO) 2. Responses of the Ear to Infrasound and Wind Turbine Noise, Cochlear Fluids Research Laboratory, Washington University School of Medicine (prof. Alec Salt). (Odkaz na výzkumnou laboratoř)<br>6. Devalvace krajinného rázu a socioekonomického potenciálu území Lokalita Kokořínska a přilehlého Podbezdězí je definována specifickým krajinným rázem s vysokou estetickou a rekreační hodnotou. Vztyčení průmyslových struktur o výšce cca 250 metrů (které násobně převyšují jakékoli přirozené dominanty v území) tento ráz nevratně zničí.<br><br>- Zásah do zvukové krajiny (Soundscape): Výzkumy Akademie věd ČR potvrzují, že turistický a rekreační potenciál těchto specifických oblastí je přímo závislý na zachování nízké hladiny pozaďového šumu a pocitu přírodního prostředí. Umístění větrných parků do těchto zón vede k okamžité degradaci socioekonomické hodnoty území a poklesu cen nemovitostí v dotčených obcích.<br>- Odborný zdroj: Ústav geoniky Akademie věd ČR, v.v.i. – Výzkum prostorových aspektů a environmentálních souvislostí rozvoje obnovitelných zdrojů energie (doc. RNDr. Bohumil Frantál, Ph.D.). (Odkaz na profil pracoviště AV ČR)<br>ZÁVĚR A POŽADAVEK: Na základě výše uvedených faktů – zejména s ohledem na reálné riziko narušení hydrogeologických struktur České křídové pánve, zákonný zákaz záboru vysoce bonitní půdy v I. třídě ochrany, fyzikálně prokázané specifické šíření akustického tlaku v pískovcovém údolním reliéfu a mezinárodně zdokumentovaná zdravotní rizika – požaduji úplné vyřazení zón AOV 82, 83 a 84 z Aktualizace Zásad územního rozvoje Středočeského kraje. | pozemky bez přístupu k veřejně přístupné pozemní komunikaci. Dále je v nich požadavek na upřednostní nižších tříd ochrany ZPF při realizaci záměrů OZE a je stanovena maximální plocha dlouhodobého nebo trvalého odnětí ZPF pro záměry OZE v celé akcelerační oblasti. Souhlas s odnětím ze ZPF bude vydán v navazujícím řízení dle stavebního zákona.<br><br>Při vymezení akceleračních oblastí nelze předjímat konkrétní technické parametry či přesné umístění záměrů OZE. Obavy z negativních vlivů hluku a stroboskopického efektu řeší podmínky stanovené ve všech územních opatřeních pro akcelerační oblasti pro VTE, které ukládají zpracování hlukové studie, studie působení stroboskopického efektu, včetně minimalizace shadow flicker efektu, a také omezují světelné zatížení. Akcelerační oblasti pro VTE byly vymezeny s odstupem alespoň 500 m od obytné zástavby s ohledem na snížení rizik pro obyvatele. V případě, že by záměr nesplňoval zákonné hygienické limity (nařízení vlády č. 272/2011 Sb., o ochraně zdraví před nepříznivými účinky hluku a vibrací) a další požadavky vyplývající z příslušných právních předpisů (např. požární bezpečnost) a současně podmínky v územním opatření, nemůže být povolen.<br><br>Jedním z podkladů pro zpracování Z2 ÚRP byl dokument Akcelerační oblasti, předvýběr ploch k výstavbě VTE, Screening území ČR z hlediska ochrany krajinného rázu (Roman Bukáček, Simona Vondráčková, 2025). Při vymezování akceleračních oblastí byl krajinný ráz dále prověřován, a to s ohledem na hodnoty území. Vlivy na krajinný ráz pak byly dále vyhodnoceny v rámci VVURÚ, a to jak z hlediska navrhovaného souboru akceleračních oblastí jako celku, tak pro jednotlivá území v kartách akceleračních oblastí, které obsahují i mapy viditelnosti (Příloha SEA). Podmínky v územních opatřeních pak dále omezují barevné řešení doprovodných staveb a rozsah trvalých terénních úprav.<br><br>Vymezením AO není cestovní ruch a rekreace dotčena (samotné vymezení akcelerační oblasti v ÚRP nezakládá právo na výstavbu VTE ani nevylučuje jiné využití území). Jedná se o záležitosti, které jsou předmětem hodnocení na úrovni konkrétního záměru. Vliv na turistický potenciál a rekreaci bude proto předmětem posouzení v navazujících řízeních. Nepředpokládá se však významný negativní vliv na rekreační potenciál a cestovní ruch. |

| Poř. č. | Připomínkové místo | Číslo jednací | Článek | AO | Připomínka | Vyhodnocení |
|---|---|---|---|---|---|---|
| 8026. | Hromek Miloš | MMR-45029-2026-81 | 99czt | AOV66 | Věc: Připomínka k návrhům Změny Č.2 Územního rozvojového plánu a územních opatření. Vznáším připomínku k Návrhu zrněny Č.2 územního rozvojového plánu, Vyhodnocení vlivů návrhu změny Č.2 územního rozvojového plánu na udržitelný rozvoj území, Návrhů jednotlivých územních opatření k akceleračním oblastem vymezených v návrhu změny č. 2 územního rozvojového plánu ke stanovené akcelerační zóně AOV 66 Radostín:<br>- v případě vybudování VTE v navržené akcelerační zóně nenávratně zničí krajinný ráz přírody Vysočiny obklopující městys<br>- znehodnocení ceny nemovitosti<br>- znehodnocení oblasti pro agroturistiku a cykloturistiku<br>- oblast bude nezajímavá pro rekreaci a odpočinek Nesouhlasím s návrhem akcelerační zóny AOV66 Radostín v katastrálním území Radostína nad Oslavou. | **Akceptováno.**<br><br>Akcelerační oblast AOV66 Radostín byla vypuštěna. |
| 8027. | Vojtěch Pospíšil | MMR-45031-2026-81 | 99czzt | AOV99 | tímto vyslovuji švů, výslovný nesouhlas s vymezením akcelerační zóny AOV 99 Podkovné a podávám dále uvedené připomínky.<br>- hraniční vzdálenost uvedené akcelerační oblasti od rekreační, vinařské a obytné zástavby;<br>- absence výrazného větrného potenciálu;<br>- omezování zdraví občanů hlukcm;<br>- nedostatečně navržená technologie ochrany větrných elektráren proti přírodním katastrofám, zejména tornáda;<br>- narušení a trvalá ztráta biodiverzity zvěře i rostlin a destrukce lesního mikroklimatu;<br>- ohrožení lokálních biocenter;<br>- ohrožení vzácného ptactva a jejich migračních tras;<br>- ohroženi povrchových vod a hydrologického režimu území;<br>- fatální narušení krajinného rám a integrity území;<br>- ohroženi statiky nemovitostí vibracemi - vinařství, vinné sklepy, rekreační objekty apod.;<br>- omezování volného podnikáni v zemědělství a vinařství s dopadem na vinařskou turistiku;<br>- omezování pochybu po cyklošezkách a cyklotrasách;<br>- nesoulad s platným územním plánem obce Josefov;<br>- nedostatečné vyhodnocení SEA;<br>- nesouhlas občanů obce vyjádřený peticí a nesouhlas obce Josefov vyjádřený usnesením zastupitelstva obce.<br><br>Navrhuji, aby akcelerační zóna AJV 99 Podkovné, byla vyloučena návrhu Změny č. 2 Územního rozvojového plánu České republiky. | **Akceptováno.**<br><br>Akcelerační oblast AOV99 Podkovné byla vypuštěna. |
| 8028. | Bartoš Vladimír | MMR-45032-2026-81 | 99czt | AOV66 | Věc: Připomínka k návrhům Změny Č.2 Územního rozvojového plánu a územních opatření. Vznáším připomínku k Návrhu zrněny Č.2 územního rozvojového plánu, Vyhodnocení vlivů návrhu změny Č.2 územního rozvojového plánu na udržitelný rozvoj, území, Návrhů jednotlivých územních opatření k akceleračním oblastem vymezených v návrhu změny č. 2 územního rozvojového plánu ke stanovené akcelerační zóně AOV 66 Radostín:<br>- v případě vybudování VTE v navržené akcelerační zóně nenávratně zničí krajinný 'áz přírody Vysočiny obklopující městys<br>- znehodnocení ceny nemovitostí<br>- znehodnocení oblasti pro agroturistiku a cykloturistiku<br>- oblast bude nezajímavá pro rekreaci a odpočinek Nesouhlasím s návrhem akcelerační zóny AOV66 Radostín v katastrálním území Radostína nad Oslavou. | **Akceptováno.**<br><br>Akcelerační oblast AOV66 Radostín byla vypuštěna. |

| Poř. č. | Připomínkové místo | Číslo jednací | Článek | AO | Připomínka | Vyhodnocení |
|---|---|---|---|---|---|---|
| 8029. | Štěpánková Dagmar | MMR-45033-2026-81 | 99cze | AOV51 | Připomínku podávám jako osoba žijící v těsné blízkosti AOV51 (méně než 5km) a která může být záměrem nepřímo dotčena zejména z hlediska krajinného rázu, životního prostředí a kvality života obyvatel.<br><br>1. Rozpor s ochranou krajinného rázu Nesouhlasím se zásahem do krajinného rázu jižního Plzeňska. Návrh může významně poškodit krajinný ráz a charakter venkovské krajiny jižního Plzeňska.<br><br>Stručné odůvodnění: Větrné elektrárny vysoké až 200—250 m výrazně naruší venkovský charakter krajiny, horizonty a pohledové vztahy jižního Plzeňska. Dokumentace sama<br><br>připouští negativní vlivy na krajinný ráz a kulturní krajinu. Právní podklad: § 12 zákona č. 114/1992 Sb., stavební zákon č. 283/2021 Sb., čl. 35 Listiny základních práv a svobod.<br><br>2. Poloha AO na horizontech nad obcemi zesiluje dopady Nesouhlasím s umístěním větrných elektráren na horizontu nad obcemi.<br><br>Stručné odůvodnění: Elektrárny budou výrazně dominovat krajině, zesílí vizuální zátěž, psychologický tlak a mohou zhoršit kvalitu bydlení obyvatel v údolní poloze obce. Právní podklad: § 12 zákona č. 114/1992 Sb., čl. 35 Listiny základních práv a svobod.<br><br>3. Nepřiměřená industrializace venkovské krajiny Nesouhlasím s další industrializací venkovské krajiny jižního Plzeňska.<br><br>Stručné odůvodnění: Kombinace větrných elektráren, plánované dálnice D20, vedení VVN a další infrastruktury může zásadně změnit charakter dosud převážně venkovského území. Právní podklad: stavební zákon č. 283/2021 Sb., princip udržitelného rozvoje.<br>4. AO nesplňují podmínky RED III pro akcelerační oblast Mám pochybnosti, že zmíněné AO splňují podmínky pro akcelerační oblast podle RED III.<br><br>Stručné odůvodnění: Lokalita vykazuje zásahy do krajiny, migračních koridorů, výskyt chráněných druhů i kumulativní vlivy, a proto ji nelze považovat za bezkonfliktní lokalitu pro zrychlený režim povolování.Právní podklad: směrnice RED III (2023/2413), princip prevence.<br><br>5. Nedostatečné posouzení dopadů na zdraví a kvalitu života Nesouhlasím s nedostatečným posouzením dopadů větrných elektráren na zdraví a kvalitu života obyvatel.<br><br>Stručné odůvodnění: Dokumentace připouští možnost hluku, blikání stínů (flicker efektu), nočního obtěžování a dlouhodobého zásahu do kvality bydlení. Přesto nejsou doloženy konkrétní hlukové modelace ani studie skutečných dopadů na obyvatele. Řada problémů je odložena až do budoucích řízení. Právní podklad: zákon č. 258/2000 Sb., čl. 31 a čl. 35 Listiny základních práv a svobod, princip předběžné opatrnosti.<br><br>6. Nedostatečné posouzení dopadů na přírodu a migraci živočichů Nesouhlasím s nedostatečným vyhodnocením dopadů na přírodu, chráněné druhy a migrační koridory.<br><br>Stručné odůvodnění: Dokumentace sama připouští střety s biokoridory, migračními trasami velkých savců a výskyt chráněných druhů ptáků včetně orla mořského, luňáků nebo motáků. Přesto jsou lokality označeny jako vhodné pro zrychlený režim povolování. Ochrana přírody je založena hlavně na budoucím monitoringu místo prevence. Právní podklad: zákon č. 114/1992 Sb., Natura 2000, směrnice o ptácích a stanovištích, princip prevence. | **Neakceptováno.**<br><br>Vymezení akceleračních oblastí proběhlo na základě biologického posouzení konkrétních území podle § 11 odst. 3 resp. 4 ZOZE, jehož výsledky spolu s výsledky vyhodnocení vlivů na životní prostředí (SEA, Příloha č. 5 k odůvodnění Z2 ÚRP) byly zapracovány do návrhu Z2 ÚRP. Návrh Z2 ÚRP a jeho odůvodnění, návrh souvisejících územních opatření a jejich odůvodnění obsahují náležitosti v souladu s příslušnými právními předpisy, včetně správního řádu, stavebního zákona a dalších. Zpracování VVURÚ odpovídá obsahem i strukturou požadavkům obsaženým v příloze č. 4 stavebního zákona, včetně posouzení kumulativních a synergických vlivů, vlivů na krajinný ráz a vlivů na zdraví.<br><br>Jedním z podkladů pro zpracování Z2 ÚRP byl dokument Akcelerační oblasti, předvýběr ploch k výstavbě VTE, Screening území ČR z hlediska ochrany krajinného rázu (Roman Bukáček, Simona Vondráčková, 2025). Při vymezování akceleračních oblastí byl krajinný ráz dále prověřován, a to s ohledem na hodnoty území. Vlivy na krajinný ráz pak byly dále vyhodnoceny v rámci VVURÚ, a to jak z hlediska navrhovaného souboru akceleračních oblastí jako celku, tak pro jednotlivá území v kartách akceleračních oblastí, které obsahují i mapy viditelnosti (Příloha SEA). Podmínky v územních opatřeních pak dále omezují barevné řešení doprovodných staveb a rozsah trvalých terénních úprav.<br><br>Ustanovení § 4 odst. 3 ZOZE a čl. 15c směrnice RED III sice upřednostňují brownfieldy a degradované plochy, avšak nevylučují vymezení akcelerační oblasti na jiných pozemcích. Vymezení výhradně na degradovaných plochách nebylo s ohledem na prostorové nároky technologie větrných elektráren proveditelné.<br><br>Samotný způsob vymezení akceleračních oblastí na základě podkladů (biologická posouzení, mapy citlivosti ptáků vůči výstavbě VTE zpracované ČSO, území významná pro netopýry dle podkladů ČESON, biotopy zvláště chráněných druhů velkých savců a další) a nařízení vlády č. 507/2025 Sb. minimalizuje vliv na složky životního prostředí. Pro všechny akcelerační oblasti jsou současně pořizována územní opatření, která obsahují opatření stanovená na základě biologických posouzení. Tato opatření dále zmírňují negativní vlivy, které nebylo možné vyloučit vymezením akcelerační oblasti. Podmínky v územních opatřeních zahrnují ochranu prvků lokálního ÚSES a všech biokoridorů, ochranu biotopů, ZPF a PUPFL, dále povinnost biologického dozoru, monitoring mortality ptáků a netopýrů, |

| Poř. č. | Připomínkové místo | Číslo jednací | Článek | AO | Připomínka | Vyhodnocení |
|---|---|---|---|---|---|---|
| | | | | | 7. Kumulativní vlivy jsou podhodnocené Nesouhlasím s nedostatečným posouzením kumulativních vlivů všech tří akceleračních oblastí.<br><br>Stručné odůvodnění: Dokumentace nedostatečně řeší společné působení AOV51 Řenče, AOV62 Střížovice a AOV63 Únětice spolu s plánovanou dálnicí D20, vedením VVN a další infrastrukturou. Výsledkem může být výrazná industrializace krajiny jižního Plzeňska a<br><br>dlouhodobé zatížení obyvatel i přírody. Právní podklad: zákon č. 100/2001 Sb. (SEA/EIA), směrnice SEA 2001/42/ES, princip předběžné opatrnosti.<br><br>8. Nebyly dostatečně prověřeny méně konfliktní lokality Nesouhlasím s tím, že nebyly dostatečně prověřeny jiné méně konfliktní lokality pro větrné elektrárny.<br><br>Stručné odůvodnění: Návrh neprokazuje, proč byly vybrány právě lokality ve volné krajině jižního Plzeňska a proč nebyly upřednostněny brownfieldy, průmyslové areály nebo jiné narušené plochy. Dokumentace sama připouští, že některé preferované typy území nebyly plnohodnotně prověřeny. Právní podklad: RED III (2023/2413), zákon č. 100/2001 Sb., princip minimalizace zásahů do krajiny.<br><br>9. Nedostatečné zapojení veřejnosti a obcí Nesouhlasím s nedostatečným zapojením veřejnosti a obcí do výběru akceleračních oblastí.<br><br>Stručné odůvodnění: Veřejnost a obce byly zapojeny až nad hotovým návrhem a neměly možnost skutečně ovlivnit samotný výběr lokalit. Dokumentace nedostatečně vypořádává nesouhlas obcí, petice ani referendum ve Střížovicích. Právní podklad: Aarhuská úmluva, zákon č. 128/2000 Sb., směrnice SEA 2001/42/ES, čl. 35 Listiny základních práv a svobod.<br><br>10. Riziko znehodnocení nemovitostí a zhoršení atraktivity bydlení Nesouhlasím s návrhem, protože může vést ke zhoršení atraktivity bydlení a poklesu hodnoty nemovitostí v okolních obcích.<br><br>Stručné odůvodnění: Větrné elektrárny vysoké až 250 m budou výrazně viditelné v širokém okolí a mohou negativně ovlivnit kvalitu bydlení, rekreační hodnotu krajiny i zájem o bydlení v regionu. Dlouhodobé působení hluku, blikání stínů a nočního osvětlení může zhoršit obytné prostředí v okolních obcích. Právní podklad: čl. 11 a čl. 35 Listiny základních práv a svobod, princip proporcionality zásahu.<br><br>11. Ochrana přírody je založena hlavně na budoucím monitoringu Nesouhlasím s tím, že ochrana přírody je založena hlavně na budoucím monitoringu místo prevence.<br><br>Stručné odůvodnění: Dokumentace opakovaně navrhuje monitoring ptáků, netopýrů a dalších dopadů až po realizaci větrných elektráren. Monitoring však pouze sleduje vzniklé škody a nezabraňuje jim. Pokud jsou již nyní známy významné střety s přírodou, neměla by být lokalita zařazena do akcelerační oblasti. Právní podklad: zákon č. 114/1992 Sb., princip prevence, princip předběžné opatrnosti dle čl. 191 SFEU<br><br>12. Přesouvání klíčových problémů do budoucích řízení<br><br>Nesouhlasím s tím, že řada zásadních problémů je odložena až do dalších povolovacích řízení. Takový postup podle mého názoru neodpovídá smyslu územního plánování, jehož úkolem je včas identifikovat potenciální konflikty a ověřit vhodnost navrhovaného řešení ještě před vymezením AO.<br><br>Stručné odůvodnění: Dokumentace sama připouští potřebu dalších hlukových studií, biologických průzkumů, monitoringů mortality nebo řešení flicker efektu až v budoucnu. To potvrzuje, že současný | detekční systémy a další podmínky specifické vzhledem ke konkrétní akcelerační oblasti.<br><br>Posouzení kumulativních vlivů na životní prostředí a veřejné zdraví proběhlo v rámci VVURÚ na úrovni koncepce, a to jak pro každou akcelerační oblast individuálně (karty AO, příloha č. 2 SEA), tak pro Změnu č. 2 ÚRP jako celek.<br><br>Návrh Z2 ÚRP byl projednán s obcemi a veřejností v rámci veřejného projednání. Procesy územního plánování, které byly při pořizování Z2 ÚRP respektovány, jsou dlouhodobě nastaveny stavebním zákonem tak, aby byly v souladu s legislativou EU, včetně Aarhuské úmluvy atd.<br><br>Nebylo prokázáno, že by instalace VTE měla významný negativní vliv na cenu nemovitostí či provádění investic. |

| Poř. č. | Připomínkové místo | Číslo jednací | Článek | AO | Připomínka | Vyhodnocení |
|---|---|---|---|---|---|---|
| | | | | | návrh nemá dostatečně vyhodnocené dopady a není dostatečně připraven pro akcelerační režim. Právní podklad: zákon č. 100/2001 Sb. (SEA/EIA), správní řád č. 500/2004 Sb., princip předběžné opatrnosti.<br><br>13. Zásah do samostatné působnosti obcí Nesouhlasím s tím, že návrh může omezit možnost obcí rozhodovat o budoucím rozvoji svého území.<br><br>Stručné odůvodnění: Vymezení akceleračních oblastí může výrazně oslabit vliv obcí na budoucí podobu krajiny, územního rozvoje a kvality života obyvatel. Přitom právě obce nesou odpovědnost za dlouhodobý rozvoj svého území a ochranu venkovského charakteru krajiny. Právní podklad: čl. 8 Ústavy ČR, zákon č. 128/2000 Sb., o obcích ($ 2 odst. 2 a $ 35 odst. 1). | |
| 8030. | Petr Mynář | MMR-45034-2026-81 | 99bc, 99bd | AOS3, AOS4 | Tímto podávám připomínku k návrhu vymezeni akceleračních oblastí pro fotovoltaické elektrárny (FVE) pro AOS3 Vrbka a AOS4 Karolin Na základě níže uvedených důvodů nesouhlasím s návrhem Změny Č. 2 ÚRP ČR, Vyhodnocením vlivů návrhu Změny č. 2 ÚRP na udržitelný rozvoj území (SEA) ani s návrhy jednotlivých územních opatřeni pro akcelerační oblasti (AO) vymezenými v návrhu Změny č. 2 ÚRP. Veškeré níže uvedené připomínky se vztahuji současně ke všem výše uvedeným projednávaným částem věřejné vyhlášky. NEDOSTATKY NÁVRHU: · návrh není dostatečně odůvodněn a chySÍ konkrétní podklady (zákon č. 500/2004 Sb.) · nebyly dostatečně posouzeny dopady na životní prostředí (zákon č. 100/2001 Sb.) · hrozí narušení krajiny a přírody (zákon Č. 114/1992 Sb.) · návrh nerespektuje dostatečně ochranu hodnot území a kvalitu bydlení (zákon č. 283/2021 Sb.) · nebyly dostatečně posouzeny jiné varianty řešení, zejména využiti brownfieldů, střech a areálů již zastavěných či narušených ploch · návrh neobsahuje dostatečně konkrétní údaje o skutečném rozsahu záboru území, umístěni panelů, trafostanic, kabelových tras, oploceni a obslužných komunikaci · návrh řeší možné problémy až dodatečně v navazujících řízeních, místo aby jim předcházel již na úrovni ÚRP " nejsou dostatečně vyhodnoceny kumulativní dopady vÍce záměrů v území · není přesvědčivě doloženo, proč mají být pro FVE využívány plochy ve volné krajině namísto přednostního využiti ploch již zastavěných nebo jinak znehodnocených A - PŘÍRODA, KRAJINA A ŽIVOTNÍ PROSTŘEDÍ<br>1. Nedostatečné posouzení vlivů na životní prostředí " výskyt chráněných druhů živočichů a rostlin nebyl dostatečně prověřen · může dojit k zásahu do biotopů, hnjzdnlch a potravních lokalit ptáků, drobných savců, plazů a opylovačů · oplocení a rozsáhlé areály FVE mohou vytvářet migrační bariéry a fragmentovat krajinu · hrozí zásah do prvků ÚSES, významných krajinných prvků a dalších ekologicky cenných území · návrh může vést k zásadní změně krajinného rázu a k industrializaci volné krajiny · nebyl dostatečně posouzen vizuální dopad rozsáhlých souvislých ploch panelů v krajině ' chybí dostatečné posouzeni rizika odrazů a oslnění<br>2. Nedostatečné posouzení vlivů na vodu a klima · hrozí narušeni vsakování vody do půdy a změna odtokových poměrů. · může dojit ke zhoršeni retenční schopnosti krajiny a ke zvýšeni povrchového odtoku · nejsou dostatečně řešeny možné dopady na erozi půdy " chybí dostatečné posouzeni vlivu na mikroklima a lokální vodní režim · není dostatečně vyhodnocen dopad pravidelné údržby areálu na půdu, vegetaci a vodní poměry<br>3. Zemědělská půda · dochází k záboru a znehodnoceni kvalitní zemědělské půdy, kterou obhospodařuje zemědělský podnik Kvasicko, a.s. · může dojit k zásahu do půd I. a II. třídy ochrany · hrozí dlouhodobé omezeni zemědělského využiti území · může dojit ke zhutnění půdy, zvýšeni eroze a fragmentaci pozemků · není dostatečně vyjasněn stav a možné poškozeni meliorací a odvodňovacích systémů B - ZÁSAHY DO JIŽ ZREALIZOVANÝCH ČI pjÁNovANÝcH PROJEKTŮ · sakrální stavba - Kříž Sv. josefa na parcele č. 2254 v k. ú. Vrbka u Sulimova · naučná stezka - Stezky severními Chřiby'STEZKY SEVE RNÍMi CHŘIBY (SÍt' místních turistických tras), realizováno za podpory SZIF v roce 2024. Značená turistická stezka katastrálními územími obci Bařice, Karolin, Lubná, Vrbka. · projekt Státního pozemkového úřadu - SVODNÝ PŘÍKOP V-SP2, V-SP3, HPC V-C4, V-C5, L-C4 a LBK 98 část v k.ú. Vrbka u Sulimova a Lubná u KÁuněříže - Rozhodnuti povolení stavby vydané 28.11.2025. C - NEDOSTATEČNÉ POSOUZENÍ VLIVŮ NA OBYVATELE · není dostatečně posouzen dopad na kvalitu bydlení a charakter sídel · není dostatečně vyhodnocen vliv na krajinný obraz a pohledové vztahy v území | **Neakceptováno.**<br><br>Vymezení akceleračních oblastí proběhlo na základě biologického posouzení konkrétních území podle § 11 odst. 3 resp. 4 ZOZE, jehož výsledky spolu s výsledky vyhodnocení vlivů na životní prostředí (SEA, Příloha č. 5 k odůvodnění Z2 ÚRP) byly zapracovány do návrhu Z2 ÚRP. Návrh Z2 ÚRP a jeho odůvodnění, návrh souvisejících územních opatření a jejich odůvodnění obsahují náležitosti v souladu s příslušnými právními předpisy, včetně správního řádu, stavebního zákona a dalších. Zpracování VVURÚ odpovídá obsahem i strukturou požadavkům obsaženým v příloze č. 4 stavebního zákona, včetně posouzení kumulativních a synergických vlivů, vlivů na krajinný ráz a vlivů na zdraví.<br><br>Jedním z podkladů pro zpracování Z2 ÚRP byl dokument Akcelerační oblasti, předvýběr ploch k výstavbě VTE, Screening území ČR z hlediska ochrany krajinného rázu (Roman Bukáček, Simona Vondráčková, 2025). Při vymezování akceleračních oblastí byl krajinný ráz dále prověřován, a to s ohledem na hodnoty území. Vlivy na krajinný ráz pak byly dále vyhodnoceny v rámci VVURÚ, a to jak z hlediska navrhovaného souboru akceleračních oblastí jako celku, tak pro jednotlivá území v kartách akceleračních oblastí, které obsahují i mapy viditelnosti (Příloha SEA). Podmínky v územních opatřeních pak dále omezují barevné řešení doprovodných staveb a rozsah trvalých terénních úprav.<br><br>Samotný způsob vymezení akceleračních oblastí na základě podkladů (biologická posouzení, mapy citlivosti ptáků vůči výstavbě VTE zpracované ČSO, území významná pro netopýry dle podkladů ČESON, biotopy zvláště chráněných druhů velkých savců a další) a nařízení vlády č. 507/2025 Sb. minimalizuje vliv na složky životního prostředí. Pro všechny akcelerační oblasti jsou současně pořizována územní opatření, která obsahují opatření stanovená na základě biologických posouzení. Tato opatření dále zmírňují negativní vlivy, které nebylo možné vyloučit vymezením akcelerační oblasti. Podmínky v územních |

| Poř. č. | Připomínkové místo | Číslo jednací | Článek | AO | Připomínka | Vyhodnocení |
|---|---|---|---|---|---|---|
| | | | | | · není dostatečně řešeno možné oslnění obyvatel a uživatelů komunikaci odrazy od panelů · není dostatečně vysvětlen způsob stanovení vzdálenosti od obytné zástavby · nebyly dostatečně posouzeny dopady na hodnotu nemovitostí a kvalitu života obyvatel " nejsou dostatečně vyhodnoceny dopady dopravy, prašnosti a stavební činnosti v průběhu realizace " nejsou dostatečně posouzeny možné hlukové dopady souvisejIcích technologii, zejména trafostanic, měničů a technického zázemí<br>D. TECHNICKÁ A BEZPEČNOSTNÍ RIZIKA<br>1. Nedostatečnost navržených zrMrňujících opatřeni · navržená opatření pouze částečně zmírňuji dopady, ale neřeší samotný střet · řada opatření je formulována neurčitě a bez jasné kontroly jejich plnění · významné problémy jsou odkládány až do navazujících řízeni · není zřejmé, jak bude zajištěna kontrola plněni podmínek v průběhu celé životnosti záměru<br>2. Technická a bezpečnostní rizika ° nejsou dostatečně posouzena požární rizika spojená s fotovoltaickými panely, dektroinstalací, měniči a trafostanicemi · není dostatečně vyhodnocen způsob zásahu složek IZS v případě požáru nebo jiné havárie · hrozí poškozeni panelů a technologických částí vlivem extrémního počasí (vÍtr, kroupy, přívalové srážky), tím ke znečištěni půdy v bezprostřední blízkosti v AO " nejsou dostatečně posouzeny dopady případných havárii na půdu, vodu a okolní území " není dostatečně řešen vliv kabelových tras, trafostanic a související infrastruktury · není dostatečně posouzeno riziko oslnění a vizuální distrakce řidičů Není jasně stanoveno, kdo ponese odpovědnost za případné škody na zdraví, majetku a životním prostředí. SPECIFIKACE A STŘETY V AOS3 VRBKA a AOS4 Karolín Akcelerační oblast: AOS3 Vrbka, AOS4 Ka rolin Kraj: zlínský Uvedená akcelerační oblast vykazuje následujÍcÍ možné střety a rizika: · konkrétní dopady na místní krajinu a chárakter území · možné střety s ochranou přírody a krajiriy · možné zásahy do života obyvatel a kva|ity bydlení · možné kumulativní dopady s dalšími pláňovanými záměry · nedostatečné místní podklady a vyhodnoceni · nevhodné využiti kvalitní zemědělské pŮdy pro rozsáhlý energetický areál · možné dopady souvisejících technických staveb a přípojek na okolní území Do uvedené oblasti mohou zasahovat: · prvky ÚSES · migrační trasy živočichů · chráněná území · evropsky významné lokality (EVL), soustava Natura 2000 · významné krajinné prvky · kvalitní zemědělská půda obhospodařovaná ZP Kvasicko, a.s. · vodní zdroje · krajinný ráz · kulturní a historické hodnoty území · ochranná pásma národních kulturních památek · ochranná pásma UNESCO požaduji důsledné přehodnoceni navržené akcelerační oblasti a její vyloučeni z návrhu Změny Č. 2 ÚRP z důvodu rozpor se zákon'y a právními předpisy ČR a EU Návrh je v rozporu zejména s: · zákonem č. 500/2004 Sb., správní řád · zákonem č. 100/2001 Sb., o posuzováni vlivů na životní prostředí (EIA) · zákonem č. 114/1992 Sb., o ochraně přírody a krajiny · zákonem č. 334/1992 Sb., o ochraně zemědělského půdního fondu · zákonem č. 283/2021 Sb., stavební zá kon · podmínkami směrnice EU RED lll, zejména pokud jde o nevhodně zvolenou lokalitu a nevyřešené dopady · principem předběžné opatrnosti dle ČI. 191 SFEU · právem na příznivé životní prostředí dle ČI. 35 Listiny základních práv a svobod · právem na ochranu zdravidle ČI. 31 Listiny základních práv a svobod · právem na ochranu vlastnictví dle ČI. 11 Listiny základních práv a svobod b Ostatní Jako obyvatel obce Lubná vyjadřuji tímto nesouhlas s vymezením akceleračních oblasti AOS3 Vrbka a AOS4 Karolin a požaduji jejich zrušení. Nesouhlasím s jejich umístěním v katastrech obci Vrbka, Karolin, Sulimov, Lubná a Bařice - Velké Těšany s dopadem na zábor orné půdy, která se má využívat zejména k pěstováni zemědělských plodin a ne na výrobu elektřiny, jde také o zničení pŮdního fondu, narušení přirozeného vzhledu krajiny. Panely zcela změní mikroklima lokality, způsobí velkou bariéru pro volně žijící zvěř. Také vyvstává velká obava ze sníženi tržní hodnoty domů a pozemků v této oblasti. Solární panely bezesporu patři na střechy stávajících budov - sklady, průmyslové haly, parkoviště či rodinné domy nebo již znehodnocené průmyslové plochy, ovšem ne na zelené pozemky. Navržená akcelerační oblast může mít zásadní střety s přírodou, krajinou, vodou, zemědělskou půdou i kvalitou života obyvatel. Tyto problémy nejsou dostatečně vyřešeny, ale pouze částečně zmirňovány. Návrh nemá dostatečné podklady, neřeší přesvědčivě varianty řešeni a nedostatečně hodnotí kumulativní dopady. z uvedených důvodů požaduji vyloučení uvedené akcelerační oblasti z návrhu Změny č. 2 ÚRP. | opatřeních zahrnují ochranu prvků lokálního ÚSES a všech biokoridorů, ochranu biotopů, ZPF a PUPFL, dále povinnost biologického dozoru, monitoring mortality ptáků a netopýrů, detekční systémy a další podmínky specifické vzhledem ke konkrétní akcelerační oblasti.<br><br>Ochrana ZPF je řešena v souvisejících územních opatřeních. Podmínkami je zajištěno, že nebudou vznikat neobhospodařovatelné zbytkové zemědělské pozemky ani pozemky bez přístupu k veřejně přístupné pozemní komunikaci. Dále je v nich požadavek na upřednostní nižších tříd ochrany ZPF při realizaci záměrů OZE a je stanovena maximální plocha dlouhodobého nebo trvalého odnětí ZPF pro záměry OZE v celé akcelerační oblasti. Souhlas s odnětím ze ZPF bude vydán v navazujícím řízení dle stavebního zákona.<br><br>V souvisejících územních opatření jsou stanoveny podmínky, které zajišťují ochranu protierozních opatření, funkčních melioračních zařízení, vodních toků a ploch a rovněž omezující možné terénní úpravy. Vzhledem k charakteru a rozsahu potenciálních záměrů se při naplnění podmínek nepředpokládá realizace zpevněných ploch v takovém rozsahu, který by mohl významně ovlivnit vodní režim v rámci akceleračních oblastí. V souladu s požadavky vodního zákona se v rámci procesu povolování záměru bude vyjadřovat vodoprávní úřad. Významné ovlivnění mikroklimatu se u akceleračních oblastí pro VTE ani FVE nepředpokládá.<br><br>Při vymezení akceleračních oblastí nelze předjímat konkrétní technické parametry či přesné umístění záměrů OZE. Obavy z negativních vlivů FVE řeší podmínky stanovené ve všech územních opatřeních pro akcelerační oblasti pro FVE. V případě, že by záměr nesplňoval zákonné hygienické limity a další požadavky vyplývající z příslušných právních předpisů (např. požární bezpečnost) a současně podmínky v územním opatření, nemůže být povolen.<br><br>Odpovědnost za škody má provozovatel, který odpovídá za její technický stav a bezpečnost provozu podle občanského zákoníku (zákon č. 89/2012 Sb.). |
| 8031. | Simona Suchánková, | MMR-45036-2026-81 | 99czzt | AOV99 | Tímto podávám připomínku k náv"hu vymezeni akcelerační oblasti pro větrné elektrárny AOV99<br>Na základě níže uvedených důvod_i nesouhlasím s návrhem zrněny č. 2 ÚRP ČR, Vyhodnocení vlivů | **Akceptováno.** |

| Poř. č. | Připomínkové místo | Číslo jednací | Článek | AO | Připomínka | Vyhodnocení |
|---|---|---|---|---|---|---|
| | Miroslav Suchánek | | | | návrhu Změny č. 2 ÚRP na udržitelný rozvoj území (SEA) a návrhům jednotlivých územních opatření pro akcelerační oblasti (ěO) vymezeným v návrhu Změny č. 2 ÚRP. Veškeré níže uvedené připomínky se vztahují současně K2 všem výše uvedeným projednávaným částem veřejné vyhlášky.<br>Vymezení území dotčeného přip·miínkami: obec Josefov, Prušánky, Dolní Bojanovice, Starý Poddvorov, Nový Poddvorov<br>katastrální území Josefov<br>Územní opatření k AOV/99<br>a současně na širší území, které může být navrženým řešením přímo či nepřímo ovlivněno.<br>Připomínku podávám:<br>[j I. jako vlastníkl spoluvlastník rlže uvedených nemovitostí přímo vymezených v rámci akcelerační oblasti AOV99 Podkovné<br>CI 2. jako vlastník/spoluvlastnik rlže uvedené stavby vinného sklepa nebo stavby pro rodinnou rekreaci v bezprostřední blízkosti této zóny<br>3. jako vlastníldspoluvlastník i- lže uvedených dalších nemovitostí v obci Josefov, Prušánky, Dolní Bojanovice. Starý Poddwrov, Nový Poddvorov<br>1<br>® 4. jako osoba žijící V dotčeném území<br>NI 5. jako oscPa, která může být dotčena dopady návrhu (např. z hlediska krajiny, životního prostředí či kvality života)<br>výše uvedené vlastnictví/spoluvlastnictví dokládají:<br>Bod 3<br>Katastrální území: Josefov u Hodonína 661490<br>, 1198<br>Parcelní čísla: 28/2, 29/1 a 28/1, 29/2, 128/4.<br>Jedná se o území vizuálně navazující na Lednicko-valtický areál, Vykopávky Mikulčice s vinnými tratěmi, vinohĺady, solitérními stromy (\|Josefovská oskeruša, 2. místo v anketě strom roku), vinnými sklepy. Krajinný ráz nebyl dostatečně vyhodnocen, zejména rovinný charakter tohoto území, kdy průmyslová zástavba zničí kompoziční a pohledové výhledy. Vinohrady i lokality sklepů, rozhledna Podluží, cyklo!'asa byly zohledněny vágně nebo vůbec. Jako obyvatelé, nadšení cyklisté i turisté si myslíme, že umístění akcelerační oblasti pro větrné elektrárny označené AOV/99 Podkovné bude mít negativní dopad na ráz celé naší krajiny. Naše oblast je také nazývána ,,Moravské Toskánsko" (známé i z fotografii místního fotografa p. Radka Severy) právě kvůli jedinečnému rázu vinařské krajiny. její jedinečnost podtrhují a veřejností jsou hojně navštěvované akce jako je ,,Pochod slováckými vinohrady", ‚Zarážáni hory" a jiné. Průmyslová zástavba nenávratně poškodí vzhled krajiny a znehodnotí i samotný poslední dobou vzrůstající zájem o turistiku a cykloturistiku a samotnou vinařskou oblast. S návrhem týkajícím se Územního opatření k AOV99 nesouhlasím a požaduji jeho vyřazení nebo zásadní přepracování, nebot' vykazuje závažné nedostatky z hlediska zákonnosti, ochrany životního prostředí i dopadů na obyvatele v dané oblasti. II. Zákonnost á nesoulad s právními předpisy ČR<br>l) Rozpor se zákonem č. 500/2004 Sb., správní řád > § 3 - nebyl zjištěn stav bez důvodných pochybnosti > § 68 - nedostatečné odůvodnění Návrh je nepřezkoumatelný, protože neobsahuje konkrétní podklady pro dané území.<br>2) Rozpor se ztjkonem č. 100/2001 Sb. (EIA/SEA), chybí posouzení: > kumulativních vlivů > variantníiiP řešení > konkrétníjh dopadů na území Dokumentacf SEA je neúplná a věcně nedostateČná.<br>3) Rozpor se zýkonem č. 114/1992 Sb. (ochrana přírody a krajiny) > ohrožení krajinného rázu (§ 12) > narušení ekologické stability > zásah do biotopů a migračnícE tras<br>4) Rozpor se stavebním zákonem > § 18 a § 19 - ochrana hodnot lzemí > požadavek na udržitelný rozvoj Návrh představuje industrializaci volné krajiny bez dostatečného odůvodnění. III. Nesoulad s právem Evropské unie<br>l) Směrnice o ptácích (2009/147/ES) a o stanovištích (92/43/EHS) > nelze vyloučit negativní vliv ra chráněné druhy > chybí dostatečné biologické pMklady Rozpor s požadavkem vyloučení vgznamného vlivu. | Akcelerační oblast AOV99 Podkovné byla vypuštěna. |

| Poř. č. | Připomínkové místo | Číslo jednací | Článek | AO | Připomínka | Vyhodnocení |
|---|---|---|---|---|---|---|
| | | | | | 2) Směrnice EIA (2011/92/EU) > nedostatečné zapojení veřejncstí > nedostatečné vyhodnocení vliWi<br>3) Směrnice REED III (2023/2413) nebyla doložena priorita využití: > zastavěných ploch > brownfieldů > technicky narušených území Vymezeni ve volné krajině je v rozporu s principem minimalizace dopadů.<br>4) Princip předběžné opatrnosti (ČI. 191 SFEU) Politika Unie v oblasti životního prostředí přispívá k sledováni následujících cílů: > zachování, ochrana a zlepšování kvality životního prostředí, > ochrana lidského zdraví, > uvážlivé a racionální využívání přírodních zdrojů,<br>5) Evropská úmluva o krajiné (European Landscape Convention), ETS No. 176 > nedostatečná ochrana krajiny jako základní složky životního prostředí > ignorování charakteru území > nedostatečné zapojení veřejnosti do rozhodování o zásazích do krajiny<br>6) Aarhuská úmluva (Conventior on Access to Information, Public Participation in Decision- making and Access to Justice in E-nvironmental Matters), 1998 > omezení práva veřejnosti na infc"rmace > omezení účasti veřejnosti na roznodovacích procesech (pouze formální zapojení) > omezení práva veřejnosti na příxup k právní ochraně v záležitostech životního prostředí IV. Nedostatky SEA a podkladů > absence ter nních biologických průzkumů > práce pouz s mapovými podklady (nedostatečné) > chybí reáln4 data o výskytu druhů > variantní řeŠení > posouzení vlivu na zdraví Bez těchto podkladů nelze učinit kvalifikovaný závěr. Ministerstvo dopravy ve svém vyjádření č. j. MD-22459/2026-940/3 potvrdilo, že v České republice dosud neexistbje samostatná metodika pro posuzováni vlivu větrných elektráren na bezpečnost silničního pro ozu. Tuto oblast označilo za metodickou mezeru a současně připustilo existenci odborně disk tovaných vizuálních a percepčních vlivů (např. vizuální distrakce, stínové efekty, noční překážkové osvětlení). Ministerstvo dopravy rovněž připustilo existenci identifikovatelných bezpečnostních rizik, jako je odlet ledu, havárie či odlet částí stavby. Tyto skutečnosti potvrzují. že podklady návrhu nejsou úplné a neumožňují kvalifikované posouzení bezpečnostních dopadů na dopravu.<br>V. NaruŠení lijrajiny a Životního prostředí Navržené řešení povede k: > zásadní změně krajinného rázu > narušeni horizontů El dálkových. pohledů > vzniku bariér v krajině > narušení ekologické konektivity > znehodnoceni zemědělské půdy a vinic > zničení migračních tras živočichů výška staveb (200 m) znamená nadregionální dopad. VI. Dopady na obyvatele Návrh nedostatečně řeší negativní vliv na: > hluk a nízk·Mřekvenčni hluk > stroboskopický efekt > světelné žatížení > kvalitu byd_ení > hodnotu neřnovitostí Tyto vlivy nejsou řádně vyhodnoceny. VII. Kumulajivní a sYstémové dopady Není řešeno: > souběžné působení více projektů > celkové zatížení území > únosnost ktajiny Hrozí nevratná degradace území. VIII. Absence variantního řešení Není doloženo, že byly posuzov&y jiné lokality a méně konfliktní varianty, jedná se o porušeni základního principu plánování. NeEyla rovněž posouzena tzv. nulová varianta (varianta O), tedy stav území před realizací záměru, což zr_emožňuje objektivní hodnocení dopadů. IX. Vyloučení EIA a nedostatečné posouzení vlivů Navržené vymezení akceleračních oblastí má zásadní dopad i z hlediska následného povolování záměrů, neboť v těchto oblastech djchází k omezení, resp. vyloučení standardního posuzování vlivů na životní prostředí (EIA). O to vyšší nároky musí být kladen" na kvalitu, úplnost a konkrétnost podkladů a vyhodnocení vlivů na životní prostředí již na úrovri tohoto návrhu, neboť územní opatření dle ZOZE nemůže plnohodnotně nahradit individuální posouzení konkrétních záměrů. Předložený návrh však tyto požedavky nenaplňuje, zejména postrádá dostatečné vyhodnocení konkrétních lokálních dopadů, kumulativních vlivů více záměrů v území a jejich dopadů na krajinný ráz, obytné prostředí a veřejné zdra"i. Ministerstvo vnitra - generální ředtelství HZS ČR ve svém oficiálním vyjádření ze dne 6, 2. 2026 potvrdilo, že v České republice dcsúd neexistuje koniplexní právní ani metodická úprava požární bezpečnosti větrných elektráren. Současně uvedlo, že nejsou stanoveny konkrétní minimální odstupové vzdálenosti těchto stav2b od lesních porostů či obytné zástavby z hlediska požárního rizika a že zásah jednotek požám' ochrany je v případě požáru větrné elektrárny převážně pouze defenzivní. Tato skutečnost dokládá, že stát dcsůd nemá komplexně řešenou požární bezpečnost těchto staveb, přestože jsou navrhovány ve stále větším rozsahu, často v b,lízkosti lesních porostů, chráněných území, zemědělské krajiny či obytn zástavby. Za situace, kdy neexistuje metedika požární bezpečnosti větrných elektráren ani stanovené odstupové vzdálenosti těchto stav2b od lesních porostů či obytné zástavby, nelze učinit závěr o přijatelnosti rizik, a tedy ani o způsjtňiosti území pro vymezení akcelerační oblasti. | |

| Poř. č. | Připomínkové místo | Číslo jednací | Článek | AO | Připomínka | Vyhodnocení |
|---|---|---|---|---|---|---|
| | | | | | X. Hlavní požadavek Navrhuji:<br>l) Vyřazení výše uvedené akcelemční oblasti z návrhu nebo<br>2) Zároveň (pro případ, že nebude tomuto požadavku vyhověno) požaduji, aby návrh změny č. 2 ÚRP ČR nebyl v této části schválen a byl vrácen k zásadnímu přepracování, a to zejména po doplnění: Zpracování plnohodnotnéHj hodnocení HIA (Heritage Inpact Assessment) schváleného mezinárodní organizací ICQ MONOS · posouzení vlivu na lokality Natura 2000 dle ČI. 6 odst. 3 směrnice 92/43/EHS · dostat čný biologický průzkumu odpovídající metodikám MŽP v různých ročních obdobích · hodno ení vlivu zejména na populace netopýrů, křepelek, vlh pestrých · posouzení kumulativních vlivů v širším území · hodnocení dopadů na krajinný ráz · hodno2ení dopadů na využiti nemovitosti vlastníků v dosahu navrhovaných 500 m od obytné zástav3y a 30 m od vinných sklepů, přímý dopad vymezení AOV99 na výkon vlastnických práv těchto vlastníků, včetně uvedení metodiky, podle které se určuje vzdálenost od zastavrného území a od vinných sklepů (podzemní prosto'y), hodnocení dopadů na cenu vinic a nemovitostí ve viničních tratích · hodnocení ekonomických dopadů na podnikající v dotčeném území, zejména v oblasti vinařské turistiky · statické vyhodnocení zejména historických podzemních prostor, které se nacházejí ve všech dotčených katastrech (vliv těžké dopravy, vibrací atd.) · zdůvodnění nevyužití brownňeldů a narušených území uvedených v Národní databázi brownňeldů · metodických podkladů pro posouzení vlivu větrných elektráren na bezpečnost silničního provozu, včetně vyhodnocení vizuálních a percepčních vlivů a identifikovaných bezpečnostních rizik · podk1a(jů týkajících se požární bezpečnosti větrných elektráren, zejména v včetně metodiky požárního posouzení, stanovení minimálních odstupových vzdáleností od lesních porostů, obytné zástavby, dopravní infrastruktury a dalších citlivých území, a vyhodnocení zásahových možností jednotek požární ochrany · posouzení větrných elektráren v odolnosti vůči tornádu (v oblasti - sousední katastry se vyskytlo IF4 - až 320 km/h), jenom v těchto dotčených katastrech žije 6900 obyvatel (bez návštěj'níků vinařství a cykloturistů) Do doby doplnění těchto podkladů nelze území považovat za způsobilé pro vymezení akcelerační oblasti. | |
| 8032. | Pešek Tomáš | MMR-45037-2026-81 | 99czt | AOV66 | Věc: Připomínka k návrhům Změny Č.2 Územního rozvojového plánu a územních opatření. Vznáším připomínku k Návrhu změny Č.2 územního rozvojového plánu, Vyhodnocení vlivů návrhu zrněny Č.2 územního rozvojového plánu na udržitelný rozvoj území, Návrhů jednotlivých územních opatření k akceleračním oblastem vymezených v návrhu zrněny Č. 2 územního rozvojového plánu ke stanovené akcelerační zóně AOV 66 Radostín:<br>- v případě vybudování VTE v navržené akcelerační zóně nenávratně zničí krajinný 'áz přírody Vysočiny obklopující městys<br>- znehodnocení ceny nemovitostí<br>- znehodnocení oblasti pro agroturistiku a cykloturistiku<br>- oblast bude nezajímavá pro rekreaci a odpočinek Nesouhlasím s návrhem akcelerační zóny AOV66 Radostín v katastrálním území Radostína nad Oslavou. | **Akceptováno.**<br><br>Akcelerační oblast AOV66 Radostín byla vypuštěna. |
| 8033. | Bc. Hana Mrhálková | MMR-45038-2026-81 | 99bc, 99bd | AOS3, AOS4 | I. Úvod<br>V souladu s možnosti uplatnit připomínky k návrhu Změny č. 2 Územního rozvojového plánu ČR (ÚRP ČR) podávám připomínku k vymezení akcelerační oblasti pro rozvoj výroby energie z větrné energie a rozvoj výroby energie z energie slunečního záření.<br>Vymezeni území dotčeného připomínkami:<br>Územní opatřeni k AOS3 Vrbka, AOS4 Karolin<br>katastrální území Lubná u Kroměříže. Vrbka, Sulimov, Bařice - Velké Těšany, Karolin<br>kraj zlínský<br>současně na širší území, které může být navrženým řešením přímo či nepřímo ovlivněno.<br>Připomínku podávám:<br>® jako osoba žijící v dotčeném území<br>® jako osoba, která může být dotčena dopady návrhu (např. z hlediska krajiny, životního prostředí či kvality života) | **Neakceptováno.**<br><br>Vymezení akceleračních oblastí proběhlo na základě biologického posouzení konkrétních území podle § 11 odst. 3 resp. 4 ZOZE, jehož výsledky spolu s výsledky vyhodnocení vlivů na životní prostředí (SEA, Příloha č. 5 k odůvodnění Z2 ÚRP) byly zapracovány do návrhu Změny č. 2 ÚRP. Návrh Z2 ÚRP a jeho odůvodnění, návrh souvisejících územních opatření a jejich odůvodnění, i vyhodnocení vlivů na udržitelný rozvoj území (VVURÚ) obsahují náležitosti v souladu s příslušnými právními předpisy, včetně správního řádu, stavebního zákona, zákona č. 249/2025 Sb. (ZOZE), zákona č. 114/1992 Sb. (ZOPK), směrnice o ochraně volně žijících ptáků a směrnice o stanovištích. |

| Poř. č. | Připomínkové místo | Číslo jednací | Článek | AO | Připomínka | Vyhodnocení |
|---|---|---|---|---|---|---|
| | | | | | Jedná se o území s významnými krajinnými, přírodními a obytnými hodnotami, které nejsou návrhem dostatečně respektovány. Dopad návrhu na mou osobu spočívá v tom, že : Návrh projektu, který byl představen občanům obcí je na úrovni vypracováni sotva průměrného žáka<br>2. ročníku střední školy. Prostě dostal úkol a bez přemýšlení provedl malůvku. Tato práce splňuje zadáni vytvořit solární paskvil bez ohledu na životní prostředí, ráz krajiny a v neposlední řadě chcete provést z místních obyvatel rukojmí celé akce nze\|ené šílenství" \|\|j\| S návrhem týkajícím se Územního opatřeni k AOS3 Vrbka a AOS4 Karolín nesouhlasím a požaduji jejich vyřazeni nebo zásadní přepracování, neboť" vykazuje závažné nedostatky z hlediska zákonnosti, ochrany životního prostředí a hlavně dopadu na obyvatele v dané oblasti. II. Zákonnost a nesoulad s právními předpisy ČR<br>I) Rozpor se zákonem č. 500/2004 Sb., správní řád > § 68 - nedostatečné odůvodněni Návrh je nepřezkoumatelný, protože neobsahuje konkrétní podklady pro dané území.<br>2) Rozpor se zákonem č. 100/2001 Sb. (EIA/SEA),chybi posouzeni: > nebyly dostatečně posouzeny dopady na životní prostředí<br>3) Rozpor se zákonem č. 114/1992 Sb. (ochrana přírody a krajiny) > hrozí silné narušeni krajiny a přírody (§12) Vzhledem k rozsahu předloženého návrhu hrozí ekologické narušeni stávající přírody, včetně potlačeni tras zvěře, která se nachází v těsné blízkosti Chřibů tedy našeho bydlení.<br>4) Rozpor se stavebním zákonem Návrh představuje industrializaci dané krajiny bez dostatečného odůvodněni. III. Nesoulad s právem Evropské unie<br>I) Směrnice o ptácích (2009/147/ES) a o stanovištích (92/43/EHS) Může dojít k zásahu do biotopů, hnízdních a potravních lokalit ptáků, drobných savců, plazů a opylovačů.<br>2) Směrnice EIA (2011/92/EU) > nedostatečné zapojeni informaci pro veřejnost > nedostatečné vyhodnoceni vlivů<br>3) Princip předběžné opatrnosti (ČI. 191 SFEU) Politika Unie v oblasti životního prostředí přispívá k sledováni následujících cilů: zachováni a ochrana životního prostředí > ochrana lidského zdraví > racionální využívání přírodních zdrojů<br>4) Evropská úmluva o krajině (European Landscape Convention), ETS No. 176 Je ignorován charakter území v návaznosti na ochranu krajiny, která je základní složkou životního prostředí. IV. Nedostatk'y SEA a podkladů Z dostupných podkladu bylo pracováno pouze s mapovou dokumentaci, což je pro tak rozsáhlou stavbu nedostatečné, chybí terénní biologický průzkum, nejsou zpracována reálná data o výskytu druhů. Není posouzeni vlivu na zdraví atd Bez těchto podkladů nelze učinit kvalifikovaný závěr pro budoucí výstavbu.<br>V. Narušení krajiny a životního prostředí Touto investici dojde k záboru a k znehodnoceni kvalitní zemědělské půdy, jejímž důsledkem bude dlouhodobé omezeni zemědělského využití území. Takto dojde ke zhutněni půdy, zvýšeni eroze a následné změně vodního koloběhu. VI. DopadV na ob'yvatele: Dle mého názoru je stavba v nedostatečné blízkosti od domovní zástavby a také nejsou jasná pravidla pro likvidaci panelu po skančeni jejich životnosti. Jedná se v současné době o velmi rizikovou likvidaci a finančně velmi náročnou. VII. Kumulativní a sYstémové dopady Vzhledem k celkovému zatíženi území hrozí nevratná degradace půdního fondu. VIII. Absence variantního řešeni Není doloženo, že byly posuzovány jiné lokality a méně konfliktní varianty, jedná se o porušeni základního principu plánováni Nebyla rovněž posouzena tzv. nulová varianta (varianta O), tedy stav území před realizaci záměru, což znemožňuje objektivní hodnoceni dopadů. IX. Vyloučení EIA a nedostatečné posouzeni vlivů Navržené vymezení akceleračních oblasti má zásadní dopad i z hlediska následného povolováni záměrů, neboť" v těchto oblastech dochází k omezeni, resp. vyloučeni standardního posuzováni vlivů na životní prostředí (EIA). O to vyšší nároky musí být kladeny na kvalitu, úplnost a konkrétnost podkladů a vyhodnoceni vlivů na životní prostředí již na úrovni tohoto návrhu, neboť" územní opatřeni dle ZOZE nemůže plnohodnotně nahradit individuální posouzeni konkrétních záměrů. jak jsem se již zmiňoval - předložený návrh však tyto požadavky nenaplňuje, zejména postrádá dostatečné vyhodnoceni konkrétních lokálních dopadů, kumulativních vlivů vice záměrů v území a jejich dopadů na krajinný ráz, obytné prostředí a veřejné zdraví.<br>X. Specifikace a střety dané akcelerační oblasti Navrhovaná stavba zasahuje do již realizovaných či plánovaných projektů. v minulém období byla realizována sakrální stavba - Kříž sv. josefa v k.ú. Vrbka u | Ustanovení § 4 odst. 3 ZOZE a čl. 15c směrnice RED III sice upřednostňují brownfieldy a degradované plochy, avšak nevylučují vymezení akcelerační oblasti na jiných pozemcích. Vymezení výhradně na degradovaných plochách nebylo s ohledem na prostorové nároky technologie elektráren proveditelné.<br><br>Návrh Z2 ÚRP byl projednán s obcemi a veřejností v rámci veřejného projednání. Procesy územního plánování, které byly při pořizování Z2 ÚRP respektovány, jsou dlouhodobě nastaveny stavebním zákonem tak, aby byly v souladu s legislativou EU, včetně Aarhuské úmluvy atd.<br><br>Do návrhu Změny č. 2 ÚRP byly zapracovány výsledky vyhodnocení vlivů na životní prostředí (SEA, Příloha č. 5 k odůvodnění Z2 ÚRP). Oblasti, u nichž autorizované osoby identifikovaly významné negativní nebo kumulativní vlivy, byly ze Z2 ÚRP vyloučeny (odůvodnění Z2 ÚRP, odst. 32). Zpracování VVURÚ odpovídá obsahem i strukturou požadavkům obsaženým v příloze č. 4 stavebního zákona, včetně posouzení kumulativních a synergických vlivů, vlivů na zdraví a hodnocení nulové varianty (platné znění ÚRP) vůči variantě navrhované (Změna č. 2 ÚRP). Zadání Z2 ÚRP schválené Vládou ČR nepožadovalo jiná variantní řešení. Posouzení vlivů na lokality NATURA 2000 je součástí VVURÚ.<br><br>Pro všechny akcelerační oblasti jsou současně pořizována územní opatření, která obsahují opatření stanovená na základě biologických posouzení. Tato opatření dále zmírňují negativní vlivy, které nebylo možné vyloučit vymezením akcelerační oblasti. Podmínky v územních opatřeních zahrnují ochranu prvků lokálního ÚSES a všech biokoridorů, ochranu biotopů, ZPF a PUPFL, dále povinnost biologického dozoru, monitoring mortality ptáků a netopýrů, detekční systémy a další podmínky specifické vzhledem ke konkrétní akcelerační oblasti.<br><br>Při vymezení akceleračních oblastí nelze předjímat konkrétní technické parametry či přesné umístění záměrů OZE. Obavy z negativních vlivů řeší podmínky stanovené ve všech územních opatřeních pro akcelerační oblasti. V případě, že by záměr nesplňoval zákonné hygienické limity a další požadavky vyplývající z příslušných právních předpisů (např. požární bezpečnost) a současně podmínky v územním opatření, nemůže být povolen.<br><br>Vymezení akcelerační oblasti v ÚRP nezakládá možnost vyvlastnění ani právo na výstavbu FVE a nevylučuje jiné využití území. Nebylo prokázáno, že by instalace VE měla významný negativní vliv na cenu nemovitostí či provádění investic. Lokální dopady na cenu nemovitostí konkrétních záměrů nelze |

| Poř. č. | Připomínkové místo | Číslo jednací | Článek | AO | Připomínka | Vyhodnocení |
|---|---|---|---|---|---|---|
| | | | | | Sulimova, dále naučná stezka severními Chřiby ,Stezky severními Chřiby" - jedná se o síť místních turistických tras za podpory SZIF v roce 2024 (při realizaci navrhované stavby by to byla ,,Stezka mezi elektrickými panely"). V neposlední řadě zde žije chráněný Skokan hnědý a v korytě potoka Trňák žije chráněný Bobr evropský. Akcelerační oblast AOS3 je navržena v bezprostřední blízkosti potoku Trňák. Zemědělská půda určená pro stavbu je aktuálně obhospodařovaná, tudíž není vhodná výstavba takového rozsahu v daném místě. XI. Hlavni požadavek Navrhuji: Vyřazeni výše uvedené akcelerační oblasti z návrhu. XII. Závěr<br>Navržená akcelerační oblast může mít zásadní střety s přírodou, krajinou, vodou, zemědělskou pudou i kvalitou života obyvatel. Tyto problémy nejsou dostatečně vyřešeny, ale pouze částečně zmirňovány.<br>Návrh v předložené podobě není dostatečně odůvodněný, není podložen odbornými daty, je v rozporu s právními předpisy ČR i EU a může mít závažné dopady na krajinu, životní prostředí i obyvatele, proto požaduji především vyřazeni Územního opatřeni k AOS3 Vrbka a AOS4 Karolin z návrhu Změny č. 2 Územního rozvojového plánu ČR. | posuzovat na koncepční úrovni při vymezování akceleračních oblastí v ÚRP. |
| 8034. | Zirom, s.r.o. | MMR-45040-2026-81 | 99czzt | AOV99 | Podatel tímto podává připomínky k návrhu Změny č. 2 Územního rozvojového plánu ČR, konkrétně k vymezení akcelerační oblasti AOV99 Podkovné (dále jen „Změna URP“) a s tím související podkladové dokumentaci — vyhodnocení potenciálních vlivů uplatnění Z2ÚRP na jednotlivé složky životního prostředí ve vztahu k akcelerační oblasti AOV99 Podkovné (dále jen „hodnocení SEA“) a územní opatření o podmínkách a zmírňujících opatřeních podle zákona o urychlení využívání obnovitelných zdrojů energie určené pro akcelerační oblast AOV99 Podkovné (dále jen „Územní opatření“). Podatel s navrženým vymezením nesouhlasí a požaduje změnu podmínek v akcelerační oblasti AOV99 Podkovné.<br><br>Připomínka:<br><br>Podatel dne „4232926 podal Ohlášení zájmu o poskytnutí dotace na opatření Agrolesnictví 2026, to na SZIF (Státní zemědělský intervenční fond) pod číslem jednacím SZIF/2026/04/22 84... V tomto Ohlášení je deklarován zájem realizovat agrolesnický systém na ploše zaokrouhleně ...42... hektarů. Podatel má zájem realizovat agrolesnický systém na konkrétním dílu půdního bloku čtverec 570 — 1200 kód 4101/18 orná půda o výměře 23,51 hektaru v k.u. Josefov u Hodonína a na dílu půdního bloku čtverec 570 — 1200 kód 4202/3 orná půda o výměře 19,36 hektaru v k.ú. Josefov u Hodonína. Tyto díly půdních bloků se nacházejí uvnitř AOV99,.<br><br>Dle zdrojů Ministerstva zemědělství:<br><br>vv<br><br>Agrolesnicky systém - Agrolesnictví umožňuje pěstování dřevin na jednom pozemku spolu se zemědělskými plodinami na orné půdě nebo na travních porostech.<br><br>Dřeviny v agrolesnických systémech rozčleňují velké půdní bloky, zabraňují vodní a větrné erozi, odnosu půdy v případě přívalových dešťů. Svým opadem a kořeny zvyšují podíl organické hmoty v půdě a změna struktury půdy zlepšuje zadržení vody v krajině. Přispívají ke snižování emisí skleníkových plynů pohlcováním CO2 a ukládáním uhlíku v dřevní hmotě či půdě. Pomáhají zajistit úkryt a potravu druhům vázaných na zemědělskou krajinu, ať už se jedná o opylovače, ptáky či drobné savce.<br><br>Agrolesnický systém tak pomáhá plnit cíle stanové EU — tzv. „Green deal“ a navíc funguje jako důležitý krajinotvorný prvek. | **Akceptováno jinak.**<br><br>Akcelerační oblast AOV99 Podkovné byla vypuštěna. |

| Poř. č. | Připomínkové místo | Číslo jednací | Článek | AO | Připomínka | Vyhodnocení |
|---|---|---|---|---|---|---|
| | | | | | Pořizovatelv Návrhu Změny č. 2 Územního rozvojového plánu, kterým se vymezuje akcelerační oblast AOV99 Podkovné (dále jen Návrh), a tov Opatření obecné povahy pro akcelerační oblast AOV99 Podkovné (dále jen AOV99) v bodě 3.1 odst. v) uvádí:<br><br>„Záměry OZE a související infrastruktury budou umisťovány mimo drobnou krajinnou zeleň (liniová zeleň, solitérní dřeviny, plošná zeleň do 0,5 ha) tvořící hodnotnou mozaiku krajiny vinařských oblastí, vyjma nezbytných křížení liniové dopravní a technické infrastruktury. Případné zničení či zásadní ovlivnění přítomných biotopů musí být kompenzováno novými výsadbami. Plochy nových výsadeb musí odpovídat alespoň 1,5 násobku původní rozlohy a plochy dřevin musí být umístěny ve vzdálenosti minimálně 300 m od paty stožáru nejbližší VTE.“<br><br>V Opatření obecné povahy pro AOV99 Pořizovatel uvádí:<br><br>eves<br><br>„Umístění nových výsadeb dřevin v odstupu minimálně 300 m od paty nejbližšího stožáru se stanovuje z důvodu omezení atraktivity prostředí pro ptáky kolem rotoru VTE.“<br><br>Z výše uvedeného můžeme dovodit, že výsadba nových dřevin (a to všech) musí být minimálně 300 m od paty nejbližšího stožáru VTE.<br><br>Protože Podavatel ohlásil zájem realizovat agrolesnický systém přímo v navrhované AOV99, mohla by výsadba agrolesnického systému kolidovat s výše uvedenou minimální vzdáleností výsadby nových dřevin (300 m od paty stožáru). V případě, že by se věž VTE nacházela blíže než 300 m od výše uvedeného dílu půdního bloku, bylo by znemožněno Podateli agrolesnický systém realizovat, a to buď plně nebo částečně.<br>**Závěr:**<br>Z výše uvedených důvodů proto Podatel navrhuje upravit návrh Změny č. 2 Územního rozvojového plánu, kterým se vymezuje akcelerační oblast AOV99 Podkovné takto:<br>**Pořídit omezující podmínku pro umístění věží VTE tak, aby byly v minimální vzdálenosti 300 metrů od dílů půdních bloků:**<br>**čtverec 570 – 1200, kód 4101/13 o výměře 23,51 ha, a to všemi směry,**<br>**čtverec 570 – 1200, kód 4202/3 o výměře 19,36 ha, a to všemi směry.**<br>S ohledem na paragraf 172 odst. 5 zákona č. 500/2004 Sb. Správního řádu podatel **výslovně požaduje písemné vypořádání připomínky.** | |
| 8035. | Bartošová Lenka | MMR-45041-2026-81 | 99czt | AOV66 | Věc: Připomínka k návrhům ZniěňY Č.2 Územního rozvojového plánu a územních opatření. Vznáším připomínku k Návrhu měny Č.2 územního rozvojového plánu, Vyhodnocení vlivů návrhu změny Č.2 územního rozvojového plánu na udržitelný rozvoj území, Návrhů jednotlivých územních opatření k akceleračním oblastem vymezených v návrhu zrněny č. 2 územního rozvojového plánu ke stanovené akcelerační zóně AOV 66 Radostín:<br>- VTE mají negativní vliv na pohodu bydlení, není provedeno zjištění a hodnocení vlivu hluku, světelných (stroboskopických) efektů<br>- znehodnocení oblasti pro agroturistiku a cykloturistiku | **Akceptováno.**<br><br>Akcelerační oblast AOV66 Radostín byla vypuštěna. |

| Poř. č. | Připomínkové místo | Číslo jednací | Článek | AO | Připomínka | Vyhodnocení |
|---|---|---|---|---|---|---|
| | | | | | - oblast bude nezajímavá pro rekreaci a odpočinek Nesouhlasím s návrhem akcelerační zóny AOV66 Radostín v katastrálním území Radostína nad Oslavou. | |
| 8036. | Veronika Olivíková | MMR-45042-2026-81 | 99cm<br>99cn<br>99co | AOV29<br>AOV30<br>AOV31 | Tímto podávám připomínky k návrhu vymezeni akceleračních oblasti pro větrné elektrárny (VTE). Na základě níže uvedených důvodů nesouhlasím s návrhem změny č. 2 ÚRP ČR, Vyhodnoceni vlivů návrhu Změny č. 2 ÚRP na udržitelný rozvoj území (SEA) a návrhům jednotlivých územních opatřeni pro akcelerační oblasti (AO) vymezeným v návrhu Změny č. 2 ÚRP. Veškeré níže uvedené připomínky se vztahuji současně ke všem výše uvedeným projednávaným částem veřejné vyhlášky. NÁZEV ZÁMĚRU Akcelerační oblasti na území Olomouckého kraje (okres Přerov) a Kraje Zlínského (okres Kroměříž): aov29 Býškovice, aov30 Kunovice, AOV31 Kelč DOTČENÉ ÚZEMÍ: Obec Býškovice katastrální území Býškovice kraj olomoucký Obec Dolní Nětčice katastrální území Dolní Nětčice kraj Olomoucký Obec Dolní Těšice katastrální území Dolní Těšice kraj Olomoucký Obec Horní Nětčice katastrální území Horní Nětčice kraj Olomoucký Obec Horní Těšice katastrální území Horní Těšice kraj Olomoucký Obec Horní Újezd katastrální území Horní Újezď kraj Olomoucký Obec Malhotice katastrální území Malhotice kraj olomoucký Obec Opatovice katastrální území Opatovice u Hranic kraj olomoucký Obec Rakov katastrální území Rakov u Hranic kraj Olomoucký Obec Rouské katastrální území Rouské kraj olomoucký Obec Skalička katastrální území Skalička u Hranic kraj olomoucký Obec Všechovice katastrální území Všechovice kraj Olomoucký Obec Zámrsky katastrální území Zámrsky kraj Olomoucký Obec Kelč katastrální území Babice u Kelče kraj zlínský Obec Kelč katastrální území Kelč - Staré Město kraj zlínský Obec Kelč katastrální území Kelč<br>- Nové Město kraj zlínský Obec Kelč katastrální území Komárovice kraj zlínský Obec Kelč katastrální území Lhota u Kelče kraj zlínský Obec Kelč katastrální území Němetice kraj zlínský Obec Loukov katastrální území Libosváry u Bystřice pod Hostýnem kraj zlínský Obec Loukov katastrální území Loukov u Bystřice pod Hostýnem kraj zlínský Obec Vitonice katastrální území Vitonice u Bystřice pod Hostýnem kraj zlínský Obec Osičko katastrální území Osičko kraj zlínský Obec Osičko katastrální území Příkazy u Osička kraj zlínský Obec Komárno katastrální území Komárno kraj zlínský Obec Kunovice katastrální území Kunovice kraj zlínský Obec Provodovice katastrální území Provodovice kraj zlínský Obec Police katastrální území Police u Valašského Meziříčí kraj zlínský Obec Podhradní Lhota katastrální území Podhradní Lhota kraj zlínský Obec Podolí katastrální území Podolí u Valašského Meziříčí kraj zlínský STANOVISKO S návrhem Územního opatřeni k aov29 Býškovice, aov30 Kunovice, AOV31 Kelč zásadně nesouhlasím a požaduji jejich vyřazení ze Změny č. 2 Územního rozvojového plánu ČR, případně jejich zásadní přepracováni. Návrh vykazuje závažné nedostatky z hlediska zákonnosti, ochrany životního prostředí, ochrany veřejného zdraví i ochrany práv obyvatel dotčeného území. Návrh akceleračních oblasti AOV29 Býškovice, aov30 Kunovice, AOV31 Kelč je v rozporu s principem předběžné opatrnosti, požadavky na ochranu veřejného zdraví, ochranu přírody a krajiny, ochranu vodních zdrojů i se zásadou proporcionality zásahu do území. Současně nebyly dostatečně vyhodnoceny kumulativní a synergické vlivy souběhu akceleračních oblasti AOV29 Býškovice, aov30 Kunovice, AOV31 Kelč a zamýšlené stavby větrných elektráren (VTE) při naplněni stanovených limitů (zejména výška a množství). Dokumentace SEA (SEA) a UO v předložené podobě není dostatečně odůvodněná, neobsahuje konkrétní odborné podklady a v řadě oblasti neoprávněně odkládá podstatné posouzeni vlivů až do budoucích navazujících řízeni. Návrh je proto nepřezkoumatelný a v rozporu s právními předpisy České republiky i Evropské unie. Současně může mít závažné dopady na krajinný ráz, biodiverzitu, vodní poměry, kulturně-historické hodnoty území i kvalitu života obyvatel. Navrhuji proto zejména vyřazeni akceleračních oblastí AOV29 Býškovice, aov30 Kunovice, AOV31 Kelč a souvisejícího územního opatřeni z návrhu Změny č. 2 Územního rozvojového plánu ČR. Pro případ, že tomuto požadavku nebude vyhověno, navrhuji zásadní přepracováni návrhu, zejména o doplnění plného vyhodnoceni kumulativních vlivů, ochrany veřejného zdraví, ochrany PUPFL, vlivů na soustavu Natura 2000, chráněné živočichy, krajinný ráz, vodní zdroje a majetková práva obyvatel. Současně žádám, aby všechny připomínky byly řádně a individuálně vypořádány v souladu se zákonem, včetně konkrétního a přezkoumatelného odůvodněni způsobu jejich vypořádáni. | **Akceptováno částečně.**<br><br>Akcelerační oblast AOV31 Kelč byla zmenšena.<br><br>Vymezení akceleračních oblastí proběhlo na základě biologického posouzení konkrétních území podle § 11 odst. 3 resp. 4 ZOZE, jehož výsledky spolu s výsledky vyhodnocení vlivů na životní prostředí (SEA, Příloha č. 5 k odůvodnění Z2 ÚRP) byly zapracovány do návrhu Z2 ÚRP. Návrh Z2 ÚRP a jeho odůvodnění, návrh souvisejících územních opatření a jejich odůvodnění obsahují náležitosti v souladu s příslušnými právními předpisy, včetně správního řádu, stavebního zákona a dalších. Zpracování VVURÚ odpovídá obsahem i strukturou požadavkům obsaženým v příloze č. 4 stavebního zákona, včetně posouzení kumulativních a synergických vlivů, vlivů na zdraví a hodnocení nulové varianty (platné znění ÚRP) vůči variantě navrhované (Z2 ÚRP). Zadání Z2 ÚRP schválené Vládou ČR nepožadovalo jiná variantní řešení. Ustanovení § 4 odst. 3 ZOZE a čl. 15c směrnice RED III sice upřednostňují brownfieldy a degradované plochy, avšak nevylučují vymezení akcelerační oblasti na jiných pozemcích. Vymezení výhradně na degradovaných plochách nebylo s ohledem na prostorové nároky technologie větrných elektráren proveditelné.<br><br>Samotný způsob vymezení akceleračních oblastí na základě podkladů (biologická posouzení, mapy citlivosti ptáků vůči výstavbě VTE zpracované ČSO, území významná pro netopýry dle podkladů ČESON, biotopy zvláště chráněných druhů velkých savců a další) a nařízení vlády č. 507/2025 Sb. minimalizuje vliv na složky životního prostředí. Pro všechny akcelerační oblasti jsou současně pořizována územní opatření, která obsahují opatření stanovená na základě biologických posouzení. Tato opatření dále zmírňují negativní vlivy, které nebylo možné vyloučit vymezením akcelerační oblasti. Podmínky v územních opatřeních zahrnují ochranu prvků lokálního ÚSES a všech biokoridorů, ochranu biotopů, ZPF a PUPFL, dále povinnost biologického dozoru, monitoring mortality ptáků a netopýrů, detekční systémy a další podmínky specifické vzhledem ke konkrétní akcelerační oblasti.<br><br>Jedním z podkladů pro zpracování Z2 ÚRP byl dokument *Akcelerační oblasti, předvýběr ploch k výstavbě VTE, Screening území ČR z hlediska ochrany krajinného rázu* (Roman Bukáček, Simona Vondráčková, 2025). Při vymezování akceleračních oblastí byl krajinný ráz dále prověřován, a to s ohledem na hodnoty území a dálkové pohledy na dominanty. Vlivy na krajinný ráz pak byly dále vyhodnoceny v rámci VVURÚ, a to jak z hlediska navrhovaného souboru akceleračních oblastí jako celku, |

| Poř. č. | Připomínkové místo | Číslo jednací | Článek | AO | Připomínka | Vyhodnocení |
|---|---|---|---|---|---|---|
| | | | | | A. Nedostatky návrhu · návrh není dostatečně odůvodněn a chybí konkrétní podklady (zákon č. 500/2004 Sb.) · nebyly dostatečně posouzeny dopady na životní prostředí (zákon č. 100/2001 Sb.) · hrozí narušení krajiny a přírody (zákon č. 114/1992 Sb.) · návrh nerespektuje ochranu hodnot území a kvalitu bydlení (zákon č. 283/2021 Sb.) · nebyly posouzeny jiné varianty řešení, zejména využiti brownfieldů (opuštěných a již narušených ploch) a návrh tak nezákonně zasahuje do volné krajiny · vychází pouze z expertních odhadů (počet věži, výkon, rozmístěni, vzdálenost od zástavby obci) · návrh odkládá řešeni problému do dalších fázi (např. měřeni hluku až po dostavbě zařízeni), místo aby jim předcházel · nejsou dostatečně vyhodnoceny kumulativní dopady vĺce záměrů v území nebo toto vyhodnoceni zcela chybí<br>B. Příroda, krajina a životní prostředí<br>1. Nedostatečné posouzení vlivů na životní prostředí · výskyt chráněných druhů (ptáci, netopýři) a zásah do migračních tras · narušeni prvků ÚSES (biokoridory) · zásadní změna krajiny a její industrializace · dominantní stavby (až cca 200 m vysoké) viditelné na velké vzdálenosti · chybí posouzeni nočního osvětleni · nedostatečně řešen kumulativní vliv vĺce větrných elektráren<br>2. Nedostatečné posouzení vlivů na vodu a klima · hrozí narušeni vsakováni vody do půdy a změna odtokových poměrů · neúměrné riziko pro podzemní vody a narušeni režimu puklinových vod · může dojit ke zhoršeni schopnosti krajiny zadržovat vodu a riziko vysychání krajiny · chybí posouzeni vlivu na mikmklima, · nejsou dostatečně řešeny dopady na vodní režim území.<br>3. Zemědělská půda · zábor a znehodnoceni kvalitní půdy a půdy zemědělsky obdělávané · možné zásahy do půd I. a II. údy ochrany (nejcennější půdy) · zhutněni půdy a zvýšeni eroze a fragmentace pozemků · nejasný stav a poškozeni melioraci<br>4. Nedostatečné posouzeni vlivů na obyvatele · hluk a jeho dlouhodobý vliv nejsou dostatečně vyhodnoceny, · není dostatečně řešen stroboskopický efekt, · není zhodnocena zrněna charakteru bydlení vlivem navrhované výstavby vte · reálný vliv na cenu nemovitosti - tím, že akcelerační oblasti jsou většinově vymezeny mimo brownfield, jsou tímto dotčeny nemovitosti v klidných lokalitách, rekreačních lokalitách a přírodně cenných lokalitách, dojde zcela zákonitě ke znehodnoceni majetku občanů · není dostatečně vysvětlen způsob stanoveni vzdálenosti od obytné zástavby, · nebyly dostatečně posouzeny dopady na hodnotu nemovitosti a kvalitu bydlení.<br>C. Technická a bezpečnostní rizika<br>1. Nedostatečnost navržených znMrňujících opatření · navržená opatřeni pouze částečně zmirňuji dopady, ale neřeší samotný střet, · řada opatřeni je formulována neurčitě a bez jasné kontroly jejich plněni, · významné problémy jsou odkládány až do navazujících řízeni.<br>2. Technická a bezpečnostní rizika · odlet ledu z rotorů v zimě, · pád části konstrukce, únik provozních kapalin, · kontaminace půdy a vody, · požáry zařízeni (obtížně zvládnutelné zásahy, se kterými nemá hasičský záchranný sbor žádné zkušenosti ani odpovklajici techniku), zásah bleskem, šířeni požáru do krajiny, omezeni možnosti hašeni, otázka dostupnosti zařízeni v terénu pro HZS · v ČR dosud neexistuje právní ani metodická úprava požární bezpečnosti týkající se vte a nejsou legislativně stanoveny konkrétní odstupové vzdálenosti VTE a ostatních zařízeni (např. úložiště baterii) od lesů či obytné zástavby z hlediska požárního rizika, · Ministerstvo dopravy připustilo existenci bezpečnostních rizik spojených s VTE, zejména vizuální distrakce řidičů, stínových efektů, nočního překážkového osvětleni, odletu ledu či havárii a odletu části konstrukcí. Není jasně stanoveno, kdo ponese odpovědnost za případné škody na zdraví, majetku a životním prostředí. Není jasně stanovena likvidace dosloužívšího zařízeni VTE a souvisejících zařízení z hlediska odpadového hospodářství.<br>D. PŘIPOMÍNKY K AKCELERAČNÍM OBLASTEM AOV29, AOV30, AOV 31 Uvedená akcelerační oblast vykazuje následující možné střety a rizika: d.1. připomínky k akcelerační oblasti aov29 - Býškovice<br>1. Krajinný ráz a vizuální dominance VTE v AOV 29 mají vizuální dopad, kdy se stávají nepřehlédnutelnou technickou dominantou viditelnou ze širokého okolí, včetně památkově exponovaných míst. Došlo by k narušeni krajinného rámce a dálkových pohledů na Hostýnskou magistrálu a poutní místo svatý Hostýn, což je v rozporu se zájmy NPÚ. Instalace věži o výšce cca 200 m (včetně listů) by představovala brutální zásah do horizontu a měřítka krajiny Záhoři. Viz Mapové podklady Návrhu ÚRP, zejména Příloha 5-SEA, Hodnoceni karet pro AOV29, Mapa hodnoceného návrhu AO a Analýza nárůstu viditelnosti. To má za následek | tak pro jednotlivá území v kartách akceleračních oblastí. Podmínky v územních opatřeních pak dále omezují barevné řešení doprovodných staveb a rozsah trvalých terénních úprav.<br><br>V souvisejících územních opatření jsou stanoveny podmínky, které zajišťují ochranu protierozních opatření, funkčních melioračních zařízení, vodních toků a ploch a rovněž omezující možné terénní úpravy. Vzhledem k charakteru a rozsahu potenciálních záměrů se při naplnění podmínek nepředpokládá realizace v takovém rozsahu, který by mohl významně ovlivnit vodní režim v rámci akceleračních oblastí. Narušení systému podzemních vod se s ohledem na mělké založení převažující většiny VTE (do cca 5 m) a malou plochu narušení podloží (cca 20x20m) rovněž nepředpokládá. V souladu s požadavky vodního zákona se v rámci procesu povolování záměru bude vyjadřovat vodoprávní úřad.<br><br>Ochrana ZPF je řešena v souvisejících územních opatřeních. Podmínkami je zajištěno, že nebudou vznikat neobhospodařovatelné zbytkové zemědělské pozemky ani pozemky bez přístupu k veřejně přístupné pozemní komunikaci. Dále je v nich požadavek na upřednostní nižších tříd ochrany ZPF při realizaci záměrů OZE a je stanovena maximální plocha dlouhodobého nebo trvalého odnětí ZPF pro záměry OZE v celé akcelerační oblasti. Souhlas s odnětím ze ZPF bude vydán v navazujícím řízení dle stavebního zákona.<br><br>Při vymezení akceleračních oblastí nelze předjímat konkrétní technické parametry či přesné umístění záměrů OZE. Bezpečnost leteckého provozu je pak řešena při povolování konkrétního záměru, kdy se vyjadřují Úřad pro civilní letectví, Řízení letového provozu i Armáda ČR a upřesňují umístění či požadavky na denní i noční osvětlení definované v leteckém předpisu L-14.<br><br>Obavy z negativních vlivů hluku a stroboskopického efektu řeší podmínky stanovené ve všech územních opatřeních pro akcelerační oblasti pro VTE, které ukládají zpracování hlukové studie, studie působení stroboskopického efektu, včetně minimalizace shadow flicker efektu. V případě, že by záměr nesplňoval zákonné hygienické limity (nařízení vlády č. 272/2011 Sb., o ochraně zdraví před nepříznivými účinky hluku a vibrací) a současně podmínky v územním opatření, nemůže být povolen. |

| Poř. č. | Připomínkové místo | Číslo jednací | Článek | AO | Připomínka | Vyhodnocení |
|---|---|---|---|---|---|---|
| | | | | | a) Brutální narušeni horizontu Moravské brány a vizuální degradace Hostýnských vrchů, a celé podhostýnské oblasti<br>b) Znehodnoceni poutního místa svatý Hostýn a sakrámi dominanty Baziliky na sv. Hostýně<br>C) Kelč je historicky významné sídlo s dominantou kostela sv. Petra a Pavla. Instalace 200 m stožárů by vytvořila agresivní vertikální dominantu, která by devalvovala dálkové pohledy na Hostýnské vrchy a narušila integritu historického panoramatu<br>d) Znehodnoceni lázeňské a rekreační oblasti lázně teplice, Zbrašovské aragonitové jeskyně a oblast Hranické propasti URP je z výše uvedených důvodů nepřezkoumatelný Navrhuje se:<br>a) dopracovat posouzeni z hlediska vlivu na vizuální integritu kulturních památek v okolí. protože hodnoceni v návrhu je nedostatečné a jedná se o zásah nadregionálního významu.<br>b) zohlednit památkovou ochranu dotčené oblasti a s ohledem na výše uvedené se tedy navrhuje vyřazeni AOV29, AOV30 a AOV31 z návrhu Změny č. 2 Územního rozvojového plánu ČR<br>2. Vymezení návrhu AO ve vzdálenosti 500 m od obytné zástavby V URP je vymezena AO ve vzdálenosti 500 m od obytné zástavby, viz. Příloha Č.1: Základní charakteristiky a jevy životního prostředí v jednotlivých ao, str. č. 51 - 52. v k.ú. Býškovice (viz. Strana 51) se pod hranici 500 m nachází rodinný dům s a Kida rekreačních objektů. Vzdálenost 500 m je uvedena i v dokumentech Příloha 5-SEA, Hodnoceni karet pro AOV29. Vzdálenost 500 m stanovená od občanské zástavby, která vychází z tzv. kvalifikovaného odhadu zpracovatele, nikoliv z legislativy, je nedostatečnou vzdálenosti od souvislé zástavby obci a rozptýlených usedlosti. Z dostupných studii a posouzeni již předkládaných záměrů výstavby na DESŮ je zřejmé, že vzdálenost 500 m je nedostačujici. Metodické pokyny doporučuji orientační vzdálenosti 600-1000 metrů. Vzdálenost 500 m považujeme za nepřípustnou z hlediska zákonnosti a nedostačeného posouzeni hlukové zátěže. Opatřeni obecné povahy pro AO a Odůvodněni Opatřeni obecné povahy pro AO pKjvažujeme za nedostatečné, je zde absence posouzeni hluku, navrhujeme podrobné posouzeni. urp vykazuje procesní vady, nedetatečné vyhodnoceni vlivů, chybějící kumulace. Návrh je v rozporu s ochranou zdraví podle zákona č. 258/2000Sb. neboť neobsahuje dostatečné vyhodnoceni vlivů hlukové zátěže na danou oblast. Dokumentace URP je v tomto bodě nepřezkoumatelná. Navrhuje se: legislativní stanoveni závazné minimální odstupové vzdálenosti od obytné zástavby, případně její navázáni na výšku zařízeni, tak aby byla zajištěna ochrana obytného prostředí a zdraví obyvatel.<br>3. Rozpor s ochranou zemědělského půdního fondu (ZPF) V AOV 29 je dotčen zemědělský půdní fond. Dokumentace připouští zábor půd I. třídy ochrany v rozsahu 0,69 ha a II. třídy ochrany v rozsahu 0,89 ha, přesto vliv označuje pouze za .mírně negativní". Návrh bagatelizuje rozsah výstavby vte a ostatních zařízeni a její dopady, neřeší nebezpečí eroze půd, nedostatečně hodnotí možnost poškozeni melioraci včetně nezjištěni jejich rozsahu. Návrh je v rozporu se zákonem č. 334/1992 Sb., o ochraně zemědělského půdního fondu, který stanovi zvýšenou ochranu nejbonitnějších půd. Navrhuje se: vyřazeni akcelerační oblasti AOV29 Býškovice a souvisejícího územního opatření z návrhu Změny č. 2 Územního rozvojového plánu ČR<br>4. Nedostatečná ochrana přírody a biodiverzity SEA sama uvádí výskyt citlivých druhů ptáků a předpokládá výskyt netopýrů. Nebyly však dostatečně vyhodnoceny migrační trasy ani možné dopady na PP Těšice, PR Doubek, biotopy a biokoridory, ÚSES a migrační koridory vybraných zvláště chráněných druhů velkých savců. V oblasti nebyl vyhotoven omitobgický výzkum. Posouzeni pro SEA trvalo jen 3 měsíce a není proto dostatečné. SEA a (JO stanovi zcela nedostatečná opatřeni na ochranu netopýrů a ptáků. Postup je v rozporu se zákonem č. 114/1992 Sb., o ochraně přírody a krajiny. Navrhuje se:<br>a) vyhotoveni celoročního ornitologického a chiropterologického průzkumu, včetně vyhodnoceni migračních tras ptáků a netopýrů, kumulativních vlivů a dopadů na ptáky, živočichy a floru. Pro případ, že uvedené nedostatky nebudou řádně odstraněny<br>b) vyřazeni akcelerační oblasti AOV29 Býškovice a souvisejícího územního opatření z návrhu Změny č. 2 Územního rozvojového plánu ČR<br>Rizika pro bezpečnost, letectví a IZS Do území zasahuje ochranné pásmo sportovního letiště, která provozuje Letecký sportovní klub Záhoři, z.s.. Dokumentace současně nehodnotí dopady souvislého | |

| Poř. č. | Připomínkové místo | Číslo jednací | Článek | AO | Připomínka | Vyhodnocení |
|---|---|---|---|---|---|---|
| | | | | | pásu VTE na zásahy vrtulníků integrovaného záchranného systému. Postup je v rozporu se zákonem č. 49/1997 Sb., o civilním letectví, a se zákonem č. 239/2000 Sb., o integrovaném záchranném systému. Navrhuje se: doplněni odborného posouzeni vlivů akcelerační oblasti AOV29 - Býškovice na bezpečnost leteckého provozu, obranu státu a fungováni integrovaného záchranného systému. Současně požaduji zpracováni vyhodnoceni dopadů souvislého pásu větrných elektráren na zásahy vrtulníků IZS, letecké hašeni lesních požárů, zdravotnické záchranné služby a policejních vrtulníků, včetně posouzeni bezpečnosti letových koňdorů a posouzeni omezeni manévrovacích možnosti v lesním území. Navrhuje se: doplnit podk\|ady pro návrh Změnk č. 2 Územního rozvojového plánu ČR o stanoviska Ministerstva obrany, Uřadu pro civilní letectví, izeni letového provozu ČR a složek IZS k umístěni větrných elektráren v daném území. Pro případ, že uvedené bezpečnostní a letecké vlivy nebudou spolehlivě vyloučeny, navrhuji vyřazeni akcelerační oblasti AOV29 Býškovice a souvisejícího územního opatřeni z návrhu Změny č. 2 Územního rozvojového plánu ČR<br>Rybníky přímo v zóně - biotop vodních ptáků Rybnik Vrbčák (v k. ú Býškovice) a rybník Rouské (v k. ú Rouské) tvoří cenný mokřadní biotop s výskytem vodních a mokřadních druhů ptáků. Vědecké studie opakovaně prokázaly, že vrubozobi ptáci (kachny, husy, labutě), bahňáci a jeřábi si od větrných elektráren dlouhodobě udržuji odstup až 800 metrů a na turbiny si nezvykají. Umístěni větrných elektráren přímo v AOV 29 by proto znamenalo trvalé opuštěni rybníků těmito druhy a zánik jejich funkce jako mokřadního biotopu. výstavba by rovněž narušovala hnízděni ptáků hlukem a vibracemi přímo na lokalitě. V podzimním období slouží rybníky jako významné shromaždiště tažných ptáků, kdy se zde před odletem na zimoviště koncentruji velká hejna kachen, hus, čápů a volavek. Shromaždiště jsou z hlediska větrných elektráren nejrizikovější lokalitou - vysoká koncentrace ptáků zvyšuje pravděpodobnost kolizi s rotujícími lopatkami. Čápi a volavky jsou přitom druhy s plachtivým letem, u nichž je riziko přímé kolize statisticky nejvyšší." 6 Navrhuje se: vyřazeni akcelerační oblasti AOV29 Býškovice a souvisejícího územního opatřeni z návrhu Změny č. 2 Územního rozvojového plánu LR. Rybniky Vrbčák a Rouské leží přímo v navrhované zóně a jejich mokřadní biotop je neslučitelný s provozem větrných elektráren. Zóna navíc leží v blízkosti ekologicky citlivém území mezi Ptačí oblasti Hostýnské vrchy a EVL Bečva - Žebračka, jejichž ochrana má přednost před zjednodušeným povolováním obnovitelných zdrojů energie.<br>Blízkost EVL Bečva - Žebračka a nivy řeky Bečvy Do 5 km od navrhované zóny AOV 29 se nachází niva řeky Bečvy a Evropsky významná lokalita Bečva<br>Žebračka (soustava Natura 2000), zahrnující lužní lesy a říční biotopy od Hranic na Moravě po Lipník nad Bečvou. východně se v této nivě nacházejí rovněž rybníky v okolí Hustopeče nad Bečvou. Větrné elektrárny představuji pro tažné a migrující ptáky bariéru. V kombinaci s výskytem dalších chráněných lokalit v okolí vytváří AOV 29 nepřijatelný tlak na celý ekologický koridor podél Bečvy. Kumulativní vliv záměrů na soustavu Natura 2000 v širším území nebyl dle dostupných podkladů dostatečně posouzen. Navrhuje se: vyřazeni akcelerační oblasti AOV29 Býškovice a souvisejícího územního opatřeni z návrhu Změny č. 2 Územního rozvojového plánu ČR<br>Ptačí oblast Hostýnské vrchy (Natura 2000) se nachází na jižní hranici AOV 29 v nezanedbatelné vzdálenosti z hlediska pohybu ptáků. Navíc zde může dojit ke kumulaci škodlivýďi vlivů spolu s AOV 30 a AOV 31. Negativní dopady větrných elektráren na ptáky nepůsobí pouze v místě instalace turbin, ale zasahuji i do funkčního zázemí ptačích oblasti formou fragmentace biotopů a bariérového efektu. Navrhuje se: zpracováni posouzeni, zda vymezeni AOV 29 není v rozporu s povinnosti zachovat příznivý stav předmětu ochrany Opatřeni obecné povahy tyto skutečnosti nezohledňuji. Tímto upozorňujeme na rozsudek Soudního dvora EU ve věci C-127/02 (Waddenzee) a navazující judikatury - hodnoceni vlivu na lokalitu Natura 2000 dle par. 45i ZOPK je povinné vždy, když nelze s jistotou vyloučit významný vliv na chráněné druhy nebo stanoviště - bez ohledu na to, zda se záměr nachází přímo v lokalitě. Navrhuje se: vyřazeni akcelerační oblasti AOV29 Býškovice a souvisejícího územního opatřeni z návrhu Změny č. 2 Územního rozyojového plánu ČR D.2. PŘIPOMÍNKY K AKCELERAČNÍ OBLASTI AOV30 - Kunovice<br>Krajinný ráz a vizuální dominance VTE v AOV 30 mají vizuální dopad, kdy se stávají nepřehlédnutelnou technickou dominantou viditelnou ze širokého okolí, včetně památkově exponovaných míst. Došlo by k narušeni krajinného rámce a dálkových pohledů na Hostýnskou magistrálu a poutní místo svatý Hostýn, což je v rozporu se zájmy NPÚ. Instalace věži o výšce cca 200 m (včetně listů) by představovala brutální | |

| Poř. č. | Připomínkové místo | Číslo jednací | Článek | AO | Připomínka | Vyhodnocení |
|---|---|---|---|---|---|---|
| | | | | | zásah do horizontu a měřítka krajiny Záhoři. VIZ. Mapové podklady Návrhu ÚRP, zejména Příloha 5-SEA, Hodnoceni karet pro AOV30, Mapa hodnoceného návrhu AO a Analýza nárůstu viditelnosti. To má za následek a) Brutální narušeni horizontu Moravské brány a vizuální degradace Hostýnských vrchů, a celé podhostýnské oblasti b) Znehodnoceni poutního místa svatý Hostýn a sakrámi dominanty Baziliky na sv. Hostýně 7 c)Kelč je historicky významné sídlo s dominantou kostela sv. Petra a Pavla. Instalace 200 m stožárů by vytvořila agresivní vertikální dominantu, která by devalvovala dálkové pohledy na Hostýnské vrchy a narušila integňtu historického panoramatu. d) znehodnocení sakrárni stavby kostelu v Loučce URP je z výše uvedených důvodů nepřezkoumatelný Navrhuje se: a) dopracovat posouzeni z hlediska vlivu na vizuální integritu kulturních památek v okolí. protože hodnoceni v návrhu je nedostatečné a jedná se o zásah nadregionálního významu. b) zohlednit památkovou ochranu dotčené oblasti a s ohledem na výše uvedené se tedy navrhuje vyřazeni AOV30 z návrhu Změny č. 2 Územního rozvojového plánu ČR<br>Rozpor s ochranou zemědělského půdního fondu (ZPF) V AOV 30 je dotčen Zemědělský půdní fond. Dokumentace připouští zábor půd ||. třídy ochrany v rozsahu 0,01 ha. Veškeré zemědělské plochy v AO jsou plnohodnotně využívány k zemědělské výrobě. Přesto vliv označuje pouze za ‚mírně negativní". Návrh bagatelizuje rozsah výstavby VTE a její dopady, neřeší nebezpečí eroze půd, a nedostatečně hodnotí možnost poškozeni melioraci včetně nezjištěni jejich rozsahu. Návrh je v rozporu se zákonem č. 334/1992 Sb., o ochraně zemědělského půdního fondu, který stanovi zvýšenou ochranu nejbonitnějších půd. Navrhuje se: vyřazeni akcelerační oblasti AOV30 Kunovice a souvisejícího územního opatřeni z návrhu Změny č. 2 Územního rozvojového plánu ČR<br>Nedostatečná ochrana přírody a biodiverzity SEA sama uvádí výskyt citlivých druhů živočichů , ptáků a vice druhů motýlů, zvláště chráněných druhů rostlin a předpokládá výskyt netopýrů. Nebyly však dostatečně vyhodnoceny migrační trasy ani možné dopady na PP Skalka-Polomsko, PO Hostýnské vrchy, RP Kelčský javorník, NPP Zbrašovské aragonitové jeskyně; areál lázně Teplice, biokoridory a biotopy. V oblasti nebyl vyhotoven ornitologický výzkum. Posouzeni pro SEA trvalo jen 3 měsíce a není proto dostatečné. SEA a UO stanovi zcela nedostatečná opatřeni na ochranu netopýrů a ptáků. Postup je v rozporu se zákonem č. 114/1992 Sb., o ochraně přírody a krajiny. Navrhuje se: a) vyhotoveni celoročního ornitdogického a chiropterologického průzkumu, včetně vyhodnoceni migračních tras ptáků a netopýrů, kumulativních vlivů a dopadů na ptáky, živočichy a floru. Pro případ, že uvedené nedostatky nebudou řádně odstraněny b) vyřazeni akcelerační oblasti AOV30 Kunovice a souvisejícího územního opatřeni z návrhu Změny č. 2 Územního rozvojového plánu ČR D.3. PŘIPOMÍNKY K AKCELERAČNÍ OBLASTI AOV31 - Kelč<br>Krajinný ráz a vizuální dominance VTE v AOV 31 mají vizuální dopad, kdy se stávají nepřehlédnutelnou technickou dominantou viditelnou ze širokého okolí, včetně památkově exponovaných míst. Došlo by k narušení krajinného rámce a 8 dálkových pohledů na Hostýnskou magistrálu a poutní místo svatý Hostýn, což je v rozporu se zájmy NPÚ. Instalace věži o výšce cca 200 m (včetně listů) by představovala brutální zásah do horizontu a měřítka krajiny Záhoři. Viz. Mapové podklady Návrhu ÚRP, zejména Příloha 5-SEA, Hodnoceni karet pro AOV31, Mapa hcňnoceného náwhu AO a Analýza nárůstu viditelnosti. a) Brutální narušeni horizontu Moravské brány a vizuální degradace Hostýnských vrchů, a celé podhostýnské oblasti b) Znehodnocení poutního místa svatý Hostýn a sakrámí dominanty Baziliky na sv. Hostýně c) Kelč je historicky významné sídlo, se zámeckým areálem, s dominantou kostela sv. Petra a Pavla. Instalace 200 m stožárů by vytvařila agresivní vertikální dominantu, která by devalvovala dálkové pohledy na Hostýnské vrchy a narušila integritu historického panoramatu. URP je z výše uvedených důvodů nepřezkoumatelný d) znehodnoceni přírodní-technické dominanty vrch Kelčský javorník s rozhlednou e) znehodnoceni hmotných statků v blízkosti AO: Rozhledna Kunovická hůrka a Na vodojemu Kunovice Navrhuje se: a) dopracovat posouzeni z hlediska vlivu na vizuální integritu kulturních památek v okolí. protože hodnoceni v návrhu je nedostatečné a jedná se o zásah nadregionálního významu. b) zohlednit památkovou ochranu dotčené oblasti a s ohledem na výše uvedené se tedy navrhuje vyřazeni AOV31 Kelč a souvisejícího územního opatřeni z návrhu Změny č. 2 Územního rozvojového plánu ČR<br>Rozpor s ochranou zemědělského půdního fondu (ZPF) V AOV 31 je dotčen Zemědělský půdní fond. Dokumentace připouští zábor půd I. třídy ochrany v rozsahu 0,04 ha a II. třídy ochrany v rozsahu 0,27 | |

| Poř. č. | Připomínkové místo | Číslo jednací | Článek | AO | Připomínka | Vyhodnocení |
|---|---|---|---|---|---|---|
| | | | | | ha, přesto vliv označuje pouze za ‚mírně negativní". Návrh bagatelizuje rozsah výstavby vte a její dopady, neřeší nebezpečí eroze půd, a nedostatečně hodnotí možnost poškozeni melioraci včetně nezjištěni jejich rozsahu. Návrh je v rozporu se zákonem č. 334/1992 Sb., o ochraně zemědělského půdního fondu, který stanovi zvýšenou ochranu nejbonitnějších půd. Navrhuje se: vyřazeni AOV31 Kelč a souvisejícího územního opatření z návrhu Změny č. 2 Územního rozvojového plánu ČR.<br>Nedostatečná ochrana přírody a biodiverzity SEA sama uvádí výskyt citlivých druhů živočichů, zvláště chráněných druhů hmyzu, zvláště chráněných druhů rostlin a předpokládá výskyt netopýrů. Nebyly však dostatečně vyhodnoceny migrační trasy ani možné dopady na PP Vřesoviště Bilová, PO Hostýnské vrchy, NPP Zbrašovské aragonitové jeskyně; areál lázně Teplice, habitaty-91EO, biokoridory, RBC a bbtopy -mokřadní lesní okraje a lesní loučky, ÚSES a migrační koridory vybraných zvláště chráněných druhů velkých savců. V oblasti nebyl vyhotoven ornitologický výzkum. Posouzeni pro SEA trvalo jen 3 měsíce a není proto dostatečné. SEA a (JO stanovi zcela nedostatečná opatřeni na ochranu netopýrů a ptáků. Postup je v rozporu se zákonem č. 114/1992 Sb., o ochraně přírody a krajiny. Navrhuje se: 9 a) vyhotoveni celoročního ornitologického a chiropterologického průzkumu, včetně vyhodnoceni migračních tras ptáků a netopýrů, kumulativních vlivů a dopadů na ptáky, živočichy a floru. Pro případ, že uvedené nedostatky nebudou řádně odstraněny b) vyřazeni akcelerační oblasti AO/31 Kelč a souvisejícího územního opatřeni z návrhu Změny č. 2 Územního rozvojového plánu ČR d.4. připomínky k akcelerační oblasti aov 29-Býškovice, aov 30 - Kunovice a AOV31 - Kelč<br>Hlukové emise z vÍce parků Hluk z vice parků v různých směrech znemožňuje regeneraci obyvatel, hluk se v údolích Bečvy a Záhoři sčítá. jedná se o akustický součet, v členitém terénu se nesčítají lineárně, ale díky odrazům od svahů Hostýnských vrchů vytvářejí permanentní akustický smog, který nelze eliminovat útlumem jednotlivých strojů. Navrhuje se: vyřazeni akcelerační oblasti AOV29 Býškovice, aov30 Kunovice a AOV31 Kelč a souvisejícího územního opatřeni z návrhu Změny č. 2 Územního rozvojového plánu ČR<br>Kumulativní viiyy . , , , , , , , , , Návrh změny č. 2 URP ČR neřeší souběh vice projektů a celkove zatiženi uzemi, coz je zasadni metodická chyba. S ohledem na stanovenou AOV29, AOV30 a AOV31 je maximalistické riziko .Obklíčení" obci umístěním VTE. Pokud by se realizovaly záměry v jednotlivých katastrech odděleně, dojde k dominovému efektu a ve výsledku k obklíčeni obci. Obce by ztratily kontakt s volnou krajinou. Obyvatelé by žili v "průmyslové kleci". Obce vizuálně a akusticky budou uzavřeny větrnými parky ze všech světových stran. Návrhem je porušen zákon č. 249/2025 Sb, § 4 odst. 2. Zákon zakazuje vymezeni AO tam, kde by dopad na životní prostředí (zejména vodu a krajinný ráz) byl tak významný. V tomto případě se negativní vlivy jednotlivých katastrů obci vzájemně zesiluji. Hrozí nevratná degradace území. Navrhuje se: vyřazeni akcelerační oblasti AOV29 Býškovice, aov30 Kunovice a AOV31 Kelč a souvisejícího územního opatření z návrhu Změny č. 2 Územního rozvojového plánu ČR<br>Ochrana sídel a veřejného zdraví Vzhledem k rozdrobenosti okolní zástavby a vzdálenostech mezi obcemi cca od 1 km do 3 km je v dokumentaci URP stanovena vzdálenost AOV od intravilánu obci cca 500 m. viz. Příloha Č.1: Základní charakteristiky a jevy životního prostředí v jednotlivých ao, str. č. 51 - 56. Vzdálenost 500 m je v URP nedostatečně posouzena a je nedostatečně stanovena vzdálenost AOV od intravilánu obci. členitý terén navíc může způsobovat specifické šířeni hluku a infrazvuku. stroboskopický efekt: Riziko periodického stíněni (mihotání stínů) na obytné části obcí. Při kumulaci VTE a obklíčenosti obci se stroboskopický efekt projeví v celé dotčené oblasti. Souběh kmitání stínů z vice stran během dne vytváří neúnosnou psychickou zátěž. PoZadujeme doplněni podrobného posouzeni. Dokumentace URP je v této části nepřezkoumatelná 10 Navrhuje se: doplnit podklady pro návrh Změny č. 2 Územního rozvojového plánu ČR o podrobné posouzeni stroboskopického efektu v dané oblasti, s ohledem na jeho dopad v celé dotčené oblasti Pro případ, že uvedené posouzeni spolehlivě nevyloučí nastíněné jevy, navrhuji vyřazeni akcelerační oblasti AOV29 Býškovice, aov30 Kunovice a AOV31 Kelč a souvisejícího územního opatřeni z návrhu Změny č. 2 Územního rozvojového plánu ČR<br>Nepřiměřenost zásahu do území Navržené řešeni představuje brutální zásah do charakteru krajiny, kvality života obyvatel i majetkových práv a narušeni jejich legitimního očekáváni, že tyto hodnoty budou zachovány. Nebylo prokázáno (dokumentace se tím ani nezabývá), že negativní dopady nelze dosáhnout jiným, méně konfliktním řešením. Návrh tak nesplňuje princip proporcionality vyžadovaný správním | |

| Poř. č. | Připomínkové místo | Číslo jednací | Článek | AO | Připomínka | Vyhodnocení |
|---|---|---|---|---|---|---|
| | | | | | právem i judikaturou správních soudů. Navrhuje se: Doplnění řádného posouzeni proporcbnality zásahu do území, včetně vyhodnocení dopadů na krajinný ráz, kvalitu života obyvatel, veřejné zdraví, majetková práva a charakter venkovského prostředí. Dále se navrhuje prokázáni, že sledovaného veřejného zájmu nelze dosáhnout jiným, méně konfliktním řešením s nižšími dopady na obyvatele a životní prostředí. Současně se navrhuje doplněni variantního řešeni a vyhodnoceni méně zatěžujících alternativ v souladu s principem proporcionality a minimalizace zásahů do práv obyvatel. Pro případ, že uvedené posouzeni spolehlivě nevyloučí nastíněné jevy, tedy Že proporcionalita zásahu a nezbytnost navrženého řešeni nebudou spolehlivě prokázány, navrhuji vyřazeni akcelerační oblasti aov29 Býškovice, aov30 Kunovice a AOV31 Kelč a souvisejícího územního opatřeni z návrhu Změny č. 2 Územního rozvojového plánu ČR Absence variantního řešeni Dokumentace neposuzuje alternativní lokality ani modely a varianty rozmístěni, počtu či výšky vte. Není prokázáno, že navržená varianta představuje řešeni s nejmenšími dopady na životní prostředí a obyvatele. Není ani tvrzen a prokazován veřejný zájem zřízeni AOV. Postup je v rozporu se směrnici 2001/42/ES a zákonem č. 100/2001 Sb. Navrhuje se: doplněni variantního posouzeni akcelerační oblasti, včetně alternativních lokalit, jiného rozmístěni větrných elektráren, nižšího počtu staveb a variant s menši výškou větrných elektráren. Dále navrhuji vyhodnoceni méně konfliktních řešeni, zejména využiti brownfieldů, narušených území a lokalit s nižším střetem s ochranou přírody, krajinného rázu, veřejného zdraví a obytné zástavby. Současně navrhuji doplněni srovnávací analýzy jednotlivých variant z hlediska dopadů na životní prostředí, veřejné zdraví, biodiverzitu, krajinný ráz a majetková práva obyvatel. Pro případ, že uvedené posouzeni spolehlivě nevyloučí nastíněné jevy, tedy že nebude prokázáno, že navržená varianta představuje řešeni s nejmenšími dopady na životní prostředí a obyvatele v dané lokalitě, navrhuji vyřazeni akcelerační oblasti AOV29 Býškovice, aov30 Kunovice a AOV31 Kelč a souvisejícího územního opatřeni z návrhu Změny č. 2 Územního rozvojového plánu ČR Navrhuji důsledné přehodnocení navržených akceleračních oblastí AOV 29, AOV 30 a AOV 31 a souvisejících územních opatřeni a jejich vyřazení z návrhu Změny č. 2 Územního rozvcýového plánu ČR 11 E. Rozpor se zákony a právními předpisy ČR a EU Návrh může být v rozporu zejména s: · zákonem č. 500/2004 Sb., správní řád, · zákonem č. 100/2001 Sb., o posuzováni vlivů na životní prostředí (EIA), · zákonem č. 114/1992 Sb., o ochraně přírody a krajiny, · zákonem č. 334/1992 Sb., o ochraně zemědělského půdního fondu, · zákonem č. 283/2021 Sb., stavební zákon, · podmínkami směrnice EU RED lll (nevhodně zvolená lokalita, nevyřešené dopady) · principem předběžné opatrnosti dle ČI. 191 SFEU, · právem na příznivé životní prostředí dle ČI. 35 Listiny základních práv a svobod, · právem na ochranu zdraví dle a. 31 Listiny základních práv a svobod, · právem na ochranu vlastnictví dle ČI. 11 Listiny základních práv a svobod. Závěr Navržená akcelerační oblast má zásadní střety s přírodou, krajinou, vodou i kvalitou života obyvatel. Tyto problémy nejsou řešeny, ale pouze částečně zmirňovány. Návrh nemá dostatečné podklady, neřeší varianty řešeni a nedostatečně hodnotí kumulativní dopady. Z uvedených důvodů navrhuji vyřazení uvedených akceleračních oblastí AOV29 Býškovice, AOV30 Kunovice, AOV31 Kelč a souvisejících územních opatření z návrhu Změny č. 2 Uzemního rozvojového plánu ČR | |
| 8037. | Libuše Svobodová | MMR-45043-2026-81 | 99czzg | AOV83 | Podatel se domnívá, že není nezbytné (a neplyne to ani ze směrnice EU RED lll), aby akceleračni' oblasti pro VTE (dále jen ,,AOV") byly vymezeny direktivně na celostátní úrovni. je naprosto dostačující, když by Změna č. 2 Územního rozvojového plánu (dále jen ,,Změna č. 2") dala obcím povinnost, aby prověřily možnosti vymezenIAOV v územních plánech. Na základě tohoto pokynu by samosprávy znalé místních poměrů po dohodě s občany (' U vymezily vhodné lokality pro VTE. Díky tomu by byly zohledněny s potřebnou pečlivostí a v nutné podrobnosti zásahy do veřejných zájmů, které není možné na úrovni Změny Č. 2 zhodnotit, neboť to její velké měřítko neumožňuje. 2. Diskriminační vymezmíAQy Ve Změně č. 2 ÚRP není dostatečně vysvětleno, proč je třeba vymezit akcelerační oblasti právě tak, jak to činíZměna č. 2, jinými slovy nenipochopitelné, proč právě počet AOV, se kterým Změna č. 2 počítá, povede ke splněni klimatických a energetických cllů a proč vymezeni jiné ob(asti již není zapotřebí nebo proč by klimatické a energetické cíle nemohly být plněny i bez AOV83, když není ke splnění těchto cllů (které ani nejsou ve Změně č. 2 specifikovány) zapotřebíani o jednu AOVvíce. Lokalita, kde je AOV83 přitom není nijak výjimečná z hlediska potenciálu pro VTE (nebo alespoň není ve Změně č. 2 přesvědčivě | **Akceptováno částečně.**<br><br>Akcelerační oblast AOV83 Chorušice byla zmenšena.<br><br>Akcelerační oblasti byly vymezeny na celostátní úrovni v Z2 ÚRP na základě Zadání Z2 ÚRP schváleného Vládou ČR. Vymezení akceleračních oblastí proběhlo na základě biologického posouzení konkrétních území podle § 11 odst. 3 resp. 4 ZOZE, jehož výsledky spolu s výsledky vyhodnocení vlivů na životní prostředí (SEA, Příloha č. 5 k odůvodnění Z2 ÚRP) byly zapracovány do návrhu Změny č. 2 ÚRP. Oblasti, u nichž autorizované osoby identifikovaly významné negativní nebo kumulativní vlivy, byly ze Z2 ÚRP vyloučeny (odůvodnění Z2 |

| Poř. č. | Připomínkové místo | Číslo jednací | Článek | AO | Připomínka | Vyhodnocení |
|---|---|---|---|---|---|---|
| | | | | | popsáno, proČ se AOV83 svým větrným potenciálem tak výrazně odlišuje od dalších oblastí, kde AOV vymezeny nebyly). Lze tedy předpokládat, že existují i jiné shodné oblasti, kde však z nejasných ciůvodů AOV nebylyvymezeny. To považuje podatelza diskriminační. Diskriminovány jsou i samosprávy, na jejichž území jsou AOV vymezeny. Vymezení AOV totiž představuje jakousi stavební uzávěru, kdy obec nemůže v dotčeném území měnit územní plán podle svých potřeb, ale musí respektovat vymezenou AOV. Vedle toho pak nebudou investoři VTE motivováni, aby s obcí uzavřeli férovou plánovací smlouvu a poskytli obci a jejím občanům dostatečné kompenzace za negativní dopady provozu VTE. ZáměryVTE povolované v AOV totiž budou protežovány a jejich výstavba výrazně usnadněna. Tato diskriminace přímo ovlivňuje i občany samospráv. 3m 0 Vymezení AOV s největší pravděpodobností povede k tomu, že záměry VTE v nich umisťované budou upřednostňovány a nedojde už nikdy k řádnému posouzení jejich negativních dopadů na životní prostředí, na zdraví a životy lidí. Proto by mělo být vyhodnoceni vlivů Změny č. 2 a územního opatření pro AOV83 extrémně podrobné a kvalitní, prakticky na úrovni EIA. Překážkou pro takové podrobné posouzenije alefakt, že je měřítko Územního rozvojového plánu příliš velké a neumožňuje skutečně posoudit dopady vymezeni AOV (j"iné by to bylo na úrovni územního plánu, resp. v procesu EIA se znalosti konkrétního záměru). Vzhledem k tomu, že na vymezení akceleračních oblasti naváže zrychlené a zjednodušené povolovací řízení před Dopravním a energetickým stavebním úřadem (DESÚ), v rámci kterého bude úřad prakticky pouze ověřovat, zda jsou záměry v souladu s vágními a nicneříkajicM podmínkami územního opatření AOV83. V souladu s těmito obecnými podmínkami ale budou téměř jakékoliv záměry, což znamená, že vlivy VTE realizovaných v AOV83 nebudou nikdy reálně posouzeny. Podatel se domnívá, že je nezbytné, aby všechny vlivy VTE byly skutečně a podrobně posouzeny. Vágní posouzení Změny č. 2 nebo územního opatřeni AOV83 je naprosto nedostatečné. Podatel se domnívá, že vadné posouzení dopadů VTE může mít nejen přímý vliv na jeho zdravívčetně psychické pohody, ale také to může ovlivnit socioekonomický rozvoj obce, ve které žije. Podatel ještě připomíná, že nedošlo ke kumulativnímu zhodnocení vlivů v důsledku vymezení tři AOV v těsné blízkosti (AOV82, AOV83 a AOV84). r r 4. V odůvodněníZměny č. 2 ani územního opatření není možné dohledat vyčísleni přínosu AOV83 pro sníženi energetické závislosti anebo sníženi produkce $CO_2$. Ve výhodnocenívlivů územního opatřenIAOV83 se ale uvádí k pozitivním vlivům (přínosům) vymezení AOV a realizace VTE: ,,Zanedbatelný až mírně pozitivní vliv b k ochraně klimatu uplatněnlAO se uplatnlvghbálnIm měřítku, tedyiz hlediska přeshraničního působení" V dokumentaci Změny č. 2 a územního opatření je tedy přiznáno, že přínosy VTE realizovaných v AOV83 budou zanedbatelné, byť chybí konkrétní čísla. Vtakové situaci není pochopitelné, jak mohl zájem na vymezeni AOV83 převážit nad ostatními konkrétně specifikovanými veřejnými zájmy, které naopak výstavba vte ovlivní výrazně (byť to nekvalitně zpracované vyhodnocení Změny č. 2 a územního opatřeni nepřiznává). Dále se ve vyhodnocení územního opatřenIAOV83 úvádí: J/livy na ovzdušív době výstavbyzanedbatelné (prašnost při přesunu zemin, emise ze spalování PHM, sekundární prašnost), v době provozu mírně pozitivní z důvodu náhrady spalovacích zdrojů při Výrobě el. energie." Vzhledem k tomu, že se ve vyhodnocení uvádí, že vliv AOV83 na ochranu klimatu bude zanedbatelný, bude logicky zanedbatelný rozsah, ve kterém VTE realizované v AOV83 nahradíspalovackdroje. Změna č. 2 ani územní opatřenítento závěr nevyvrací, neobsahuji totiž vyčísleni toho, v jak velkém rozsahu VTE realizované v AOV83 nahradí spalovací zdroje a jaký přesně vliv bude mít tato náhrada na cíle sledované Změnou č. 2, tedy snížení energetické závislosti ČR a snížení produkce $CO_2$. Je také třeba řádně vyhodnotit, proč těchto cIlů nelze dosáhnout jinými způsoby (zvýšení počtu bloků JEDU, popř. JETE, rozvoj vodíkové infrastruktury v souladu s Vodíkovou strategií ČR, větší důraz na rozvoj FVE). Proto ani blíže nespecifikovaná náhrada spalovacích zdrojů není důvod, proč by měl zájem na vymezenIAOV83 převážit nad jinými zájmy v území.<br>5. výškaylEamQhaAQ Ve Změně č. 2 ani v územním opatřeni pro AOV83 nenívysvětleno, proč byla zvolena právě tato rozloha AO a proč má AOV právě tyto konkrétní hranice a proč právě toto vymezenIAOV povede ke splněMcIlů Změny č. 2. jinými slovy není vysvětleno, proč nemůže být ao vymezena jiným způsobem tak, aby kupř. byly VTE umisťovány v dostatečné vzdálenosti od zastavěného území a zastavitelných ploch podle územních plánů (min 1,5 km) a není porovnáno, zda by toto jiné vymezenIAOV třeba také nevedlo ke splnění cIlů Změny č. | ÚRP, odst. 32). Zpracování VVURÚ odpovídá obsahem i strukturou požadavkům obsaženým v příloze č. 4 stavebního zákona, včetně posouzení kumulativních a synergických vlivů. Ve VVURÚ (včetně SEA) byly posuzovány akcelerační oblastí, nikoliv konkrétní záměry, a podrobnost odpovídá měřítku ÚRP a územních opatření. Vymezení akcelerační oblasti v ÚRP nezakládá právo na výstavbu VTE ani nevylučuje jiné využití území.<br><br>Při vymezení akceleračních oblastí nelze předjímat konkrétní technické parametry či přesné umístění záměrů OZE. Obavy z negativních vlivů hluku a stroboskopického efektu řeší podmínky stanovené ve všech územních opatřeních pro akcelerační oblasti pro VTE, které ukládají zpracování hlukové studie, studie působení stroboskopického efektu, včetně minimalizace shadow flicker efektu. V případě, že by záměr nesplňoval zákonné hygienické limity (nařízení vlády č. 272/2011 Sb., o ochraně zdraví před nepříznivými účinky hluku a vibrací) a současně podmínky v územním opatření, nemůže být povolen.<br><br>Jedním z podkladů pro zpracování Z2 ÚRP byl dokument *Akcelerační oblasti, předvýběr ploch k výstavbě VTE, Screening území ČR z hlediska ochrany krajinného rázu* (Roman Bukáček, Simona Vondráčková, 2025). Při vymezování akceleračních oblastí byl krajinný ráz dále prověřován, a to s ohledem na hodnoty území. Vlivy na krajinný ráz pak byly dále vyhodnoceny v rámci VVURÚ, a to jak z hlediska navrhovaného souboru akceleračních oblastí jako celku, tak pro jednotlivá území v kartách akceleračních oblastí, které obsahují i mapy viditelnosti (Příloha SEA). Podmínky v územních opatřeních pak dále omezují barevné řešení doprovodných staveb a rozsah trvalých terénních úprav.<br><br>Samotný způsob vymezení akceleračních oblastí na základě podkladů (biologická posouzení, mapy citlivosti ptáků vůči výstavbě VTE zpracované ČSO, území významná pro netopýry dle podkladů ČESON, biotopy zvláště chráněných druhů velkých savců a další) a nařízení vlády č. 507/2025 Sb. minimalizuje vliv na složky životního prostředí. Pro všechny akcelerační oblasti jsou současně pořizována územní opatření, která obsahují opatření stanovená na základě biologických posouzení. Tato opatření dále zmírňují negativní vlivy, které nebylo možné vyloučit vymezením akcelerační oblasti. Podmínky v územních opatřeních zahrnují ochranu prvků lokálního ÚSES a všech biokoridorů, ochranu biotopů, ZPF a PUPFL, dále povinnost biologického dozoru, monitoring mortality ptáků a netopýrů, detekční systémy a další podmínky specifické vzhledem ke konkrétní akcelerační oblasti.<br><br>Nebylo prokázáno, že by instalace VTE měla významný negativní vliv na cenu nemovitostí či provádění investic. |

| Poř. č. | Připomínkové místo | Číslo jednací | Článek | AO | Připomínka | Vyhodnocení |
|---|---|---|---|---|---|---|
| | | | | | 2. Podatel se domnívá, že to ale vzhledem k nespecifičnosti cllů Změny č. 2 není ani možné, proto by také vůbec neměla být aov83 vymezena. 6. Hhůssz Podatel zásadně nesouhlasí s tím, že Změna č. 2 ani příslušné územní opatření vůbec neřeší negativní dopady hluku. Hluktotiž Změna č. 2 chápe jako normálnÍintegrá(ní součást VTE, bez kteréto prostě nejde a je třeba se štim smířit. Tento přistup nejlépe demonstruje přirovnáni hluku z VTE kv podstatě příjemnému ,,šuměnílesa", které mohou zaregistrovat jen neurotické osoby. Podatel se proto domnívá, že hlukové vlivy nebyly zhodnoceny a ve skutečnosti to ani není možné bez znalosti konkrétního projektu. Podatel zdůrazňuje, že nepovažuje za dostatečné, aby byla hluková zátěž řešena až v hlukové studii zpracované investorem. Takový přístup neníschopný zajistit reálnou ochranu lidského zdraví. Podatel dále nesouhlasí s tím, že vůbec nedošlo k posouzeni vlivů infrazvuku, nízkofrekvenčního hluku a vibrací, ačkoliv odborné studie upozorňuji na rizika spojená s těmito doprovodnými jevy provozu vte. Podatelse domnívá, že nebyl ani řádně zhodnocen vlivvibrací na nemovitosti. Stejně tak nebyl řádně posouzen z hlediska vlivů tzv. stroboskopický efekt, kdy se posouzení zejména nezaměřilo na obtěžujIcldopady stroboskopického efektu. '. ymnakrunnmz Větrné elektrárny mají zásadní vlivy na krajinný ráz. Ve Vyhodnocení viivů územního opatření AOV83 se úvádí: ,,Z analýzy viditelnosti vyplývá, že hodnocené území se vyznačuje vysokou koncentrací kulturně- historických hodnot a zároveň velmi citlivým vztahem ke krajině Kokořínska a k ikonické dominantě Bezdězu. V bezprostředním okollse uplatňuje kostel Nanebevzetí Panny Marie, kostel sv. jakuba Většího, L fara, kaple Nejsvětějsi Trojice, zámek a historická venkovská zástavba. Ve vzdálenosti do 2 km navazuji kostel sv. Martina, radnice, sokolovna a další objekty utvářejlclobraz sídla. Vširšlm územldo 5 km a 15 km se pak prosazuje mimořádně bohatý soubor památek, včetně hradu Kokořín, hradu Houska, hradišť, kostelů, tvrzl: zámků a historických areálů. Rozhoduj/cl hodnotou je zde ochrana vnitřní scenérie Kokořínska a nerušených výhledů na Bezděz. Současněje třeba zachovat obraz Mšena a jeho historického jádra v krajině, včetně vazeb na příjezdové komunikace, turistické trasy a dalšlfrekventovaná místa, odkud se uplatňují ikonické pohledy na město i na širší krajinný rámec. Bezděz zde nepůsobíjen jako vzdálená dominanta, ale jako jeden z hlavních určujlclch prvků krajinné identity celého prostoru." jak je možné, že všechnytyto vlivy jsou hodnoceny jako zanedbatelné, když přitom VTE budou představovat novou dominantu, která jednoznačně výrazně ovlivníkrajinu, to neníve Změně č. 2 ani v územním opatřeni vysvětleno. Vliv vte na krajinný ráz bude mít ještě další dopady - již napořád bude hodnota krajinného rázu snížena, takže bude možné do území umisťovat i další záměry, které by jinak kvůli ochraně krajinného rázu nebyly přípustné. , 8. Další negativnÍv(NjLAQm<br>- Prostor pro indiv\|duá(nipřipomÍnky: lze doplnit např. obavy z negativního vlivu vymezeni AOV na zvířata, na ekosystémy, na vodní poměry v území, na zemědělský půdní fond, na ekosystémy...<br><br> | |
| 8038. | Váša Antonín | MMR-45044-2026-81 | 99czt | AOV66 | Věc: Připomínka k návrhům Změny Č.2 Územního rozvojového plánu a územních opatření. Vznáším připomínku k Návrhu změny Č.2 územního rozvojového plánu, Vyhodnoceni vlivů návrhu zrněny Č.2 územního rozvojového plánu na udržitelný rozvoj území, Návrhů jednotlivých územních opatření k akceleračním oblastem vymezených v návrhu změny č. 2 územního rozvojového plánu ke stanovené akcelerační zÓně AOV 66 Radostín:<br>- VTE mají negativní vliv na pohodu bydlení, není provedeno zjištění a hodnocení vlivu hluku, světelných (stroboskopických) efektů<br>- akcelerační zóna je stanovena na nejlepších pozemcích sloužících k zemědělskému hospodaření - vysoce chráněné půdy (I. a TI třída ochrany)<br>- zóna znehodnotí ceny nemovitosti<br>- zóna s VTE znehodnotí oblast pro agroturistiku a cykloturistiku | **Akceptováno.**<br><br>Akcelerační oblast AOV66 Radostín byla vypuštěna. |

| Poř. č. | Připomínkové místo | Číslo jednací | Článek | AO | Připomínka | Vyhodnocení |
|---|---|---|---|---|---|---|
| | | | | | - oblast bude nezajímavá pro rekreaci a odpočinek Nesouhlasím s návrhem akcelerační zóny AOV66 Radostín v katastrálním území Radostína nad Oslavou. | |
| 8039. | Svazek obcí Pod horou | MMR-45045-2026-81 | 99cza | AOV47 | Členská schůze mikroregionu dne 26.5.2026 projednala záměr vymezení akceleračních oblastí na území ČR, a záměr výstavby VTE na svém území. Konkrétně se nás dotýká vymezení akcelerační oblasti UO47 (AOV47) Bukovec, kdy naše členské obce leží v bezprostřední blízkosti navrhovaných zón, a jsou záměrem přímo dotčeny. Záměr výstavby větrných turbín bezprostředně zasáhne zdraví, majetek, krajinný ráz a kvalitu života obyvatel našich členských obcí. Jednomyslně nesouhlasíme se způsobem vymezení akceleračních oblastí a záměrem výstavby VTE. Plně podporujeme připomínky k návrhu Změny č. 2 Územního rozvojového plánu ČR — akcelerační oblasti A UO47 (AOV47) Bukovec vznesené našimi členskými obcemi.<br><br>Plně se ztotožňuje s tímto právním rozborem:<br>„Schválením akceleračních zón se vymezují v České republice území, ve kterých se protiústavně zjednodušuje a zrychluje povolovací proces pro určitý vybraný druh staveb, tedy vyčleňuje se v rozporu s principem rovnosti před zákonem určitý druh správního řízení do zvláštního právního režimu. Základní princip rovnosti přitom vyžaduje, aby byl zákon ve stejných nebo obdobných situacích vykládán stejně pro všechny. Rovněž Ústavní soud ČR konstantně a trvale zakazuje libovůli, a vždy v rámci rovnosti před zákonem zkoumá, zda zákonodárce nevytvořil neodůvodněné rozdíly, které nemají racionální základ.<br><br>Zde tato nedůvodná nerovnost byla zákonodárcem vytvořena pro určitý druh staveb, tedy pro nedůvodně protěžovanou skupinu stavebníků a vlastníků nemovitostí bylo vytvořeno speciální a nedůvodně zjednodušené stavební řízení; tím se vytvořil právní stav, kdy pro stavby typově trvale a často nevratně vysoce zatěžující krajinu a její obyvatele a s výraznými faktickými dopady na krajinu a její obyvatele se paradoxně zjednodušuje jejich povolování, zatímco u staveb výrazně jednodušších se trvá na standardní náročnosti povolovacího řízení.<br><br>Pro stavebníky VTE se tedy vytvořilo ze strany zákonodárců protekční právní prostředí, tj. využila se pozitivní právní diskriminace, kterou se životní prostředí — snížením těchto klasických standardů — spíše potencionálně ohrožuje. Bylo tedy porušeno ústavně chráněné právo na rovnost před zákonem dle čl. 3 odst. 1 Listiny základních práv a svobod, Rovnost před zákonem není přitom privilegium, ale základní právo; stavebníci VTE nemají právo být zvýhodňováni ve stavebním právu vůči ostatním stavebníkům, ale zcela naopak, bylo by důvodné a obhajitelné požadovat po nich s ohledem na náročnost staveb a jejich dopady do krajiny a na obyvatele přísnější podmínky.<br><br>„Rovnost před zákonem“ je základní právní princip zaručující, že se všemi osobami je zacházeno stejně bez diskriminace, a to včetně jakékoli pozitivní diskriminace. Tento princip, ukotvený v ústavním pořádku (Listina základních práv a svobod), zajišťuje rovný přístup k právům a spravedlivému procesu před orgány veřejné moci, tedy i před orgány ve stavebním řízení.<br><br>Rychlost předmětného správního řízení v případě VTE není přitom absolutně důvodným argumentem, ale spíše naopak, svědčí v jeho neprospěch. Rychlost při náročnosti těchto staveb je spíše negativum, zvláštně snižují-li se nároky na tato řízení.<br><br>Rovnost před zákonem je základní právo, které zaručuje všem stejné zacházení ve vztahu k našeho právnímu řádu dle našeho ústavního pořádku; proto zavedení akceleračních zón je nepochybně protiústavním zásahem a nemůže při obhajobě jakkoli obstát. Proto jakýkoli krok realizovaný na jejich podkladě je krokem v rozporu s právem. | **Akceptováno.**<br><br>Akcelerační oblast AOV47 Bukovec byla vypuštěna. |

| Poř. č. | Připomínkové místo | Číslo jednací | Článek | AO | Připomínka | Vyhodnocení |
|---|---|---|---|---|---|---|
| | | | | | Právní obhajobu však mají obce a města (a občané v referendu) i proti větrným elektrárnách ad hoc, tedy tzv. případ od případu mimo akcelerační zóny, pokud by byla snaha je takto stavět, a to ze všech dále uvedených důvodů.<br><br>Realizací větrných elektráren dále dochází ve vztahu k samosprávám, k účastníkům daných správních řízení včetně obcí a měst a objektivně vůči všem přímo i nepřímo dotčeným občanům naší země, k porušení těchto ustanovení:<br><br>1. Ústavního zákona č. 1/1993 Sb., tj. Ústavy České republiky, v těchto částech<br>a) Porušení Čl. 7: Stát dbá o šetrné využívání přírodních zdrojů a ochranu přírodního bohatství.<br><br>Stát by tím, že by povolil realizovat podobné dílo, nedbal o šetrné využívání přírodních zdrojů a ochranu přírodního bohatství, tj. připustil by zasáhnout do krajiny natrvalo tak, že by ji regionálně zcela narušil a v zastavěné ploše natrvalo zničil. Tím by porušil daný článek Ústavy ČR.<br><br>b) Porušení Čl. 8: Zaručuje se samospráva územních samosprávných celků. Porušení Cl. 101, odst.1: Obec je samostatně spravována zastupitelstvem.<br><br>Tim, že se připustil režim protiústavních akceleračních zón, se dále připustil zásahem zákonodárce zvenčí protiprávní zásah do územních plánů, jejichž obsah je jinak výsostným právem obcí a měst jako jednotek územních samospráv. Podobným způsobem stát není oprávněn, a to ani zákonodárnou cestou, zasahovat do vyhrazené pravomoci obcí.<br><br>Schvalování územního plánu je proces ve finální kompetenci zastupitelstva obce, které rozhoduje o jeho pořízení, zadání i finálním vydání. Přijetím akceleračních zón došlo k protiústavnímu zásahu do práva na samosprávu v této oblasti, a pokud by došlo k povolení větrné elektrárny na základě tohoto právního předpisu, jednalo by se o rozhodnutí protiústavní rovněž v mezích citovaných článků.<br><br>2. Ústavní zákon č. 2/1993 Sb. ve znění ústavního zákona č. 162/1998 Sb. a ústavního zákona č. 295/2021 Sb., Listina základní práv a svobod<br><br>a) Porušení Čl. 4, odst. 3: Zákonná omezení základních práv a svobod musí platit stejně pro všechny případy, které splňují stanovené podmínky. Porušení Čl. 4, odst. 4: Při používání ustanovení o mezích základních práv a svobod musí být šetřeno jejich podstaty a smyslu. Taková omezení nesmějí být zneužívána k jiným účelům, než pro které byla stanovena. Jak už bylo uvedeno úvodem, přijetím právní úpravy akceleračních zón došlo k zásadnímu protiústavnímu narušení principu rovnosti, když pro vybrané typy staveb, zde větrných elektráren, byly jedny subjekty práva nedůvodně procesně zvýhodněny (pozitivní diskriminace), a jiné subjekty práva v tomto smyslu znevýhodněny. Investoři větrných elektráren se stali právní úpravou zákonodárcem nedůvodně preferováni ve stavebním řízení, zatímco investoři jiných staveb nikoli (byla jim ponechána původní právní pozice).<br><br>Všichni účastníci správních řízení staveb větrných elektráren, kteří jsou jimi hrubě zasahováni, jsou tak rovněž výrazně zasažení do svých vlastnických práv s výrazně omezenými procesními právy, protože se nemohou daným stavbám bránit v dostatečném rozsahu pro nedůvodnému zvýhodněním těchto staveb. Není zde v žádném případě splněna ani tvrzená podmínka veřejného zájmu, když dané stavby VTE nejsou stavby, které by musely být realizovány objektivně nedůvodně rychle, navíc jejich realizace by zcela objektivně a prokazatelně negativně zasahovala svým vlivem zcela zásadně do života obyvatel v jejich okolí. Dochází tak k narušování ústavního pořádku, a to citovaných dvou článků Listiny základních práv a svobod. | |

| Poř. č. | Připomínkové místo | Číslo jednací | Článek | AO | Připomínka | Vyhodnocení |
|---|---|---|---|---|---|---|
| | | | | | V případě čl. 4, odst. 3 dochází k nedůvodnému protekčnímu preferování správního řízení konkrétních investorů s cílem dosažení jejich rychlejšího zisku, a to za porušení čl.4, odst.4, kdy je hrubě zasahováno do práv všech ostatních vlastníků v daném regionu a obecní samosprávy jako subjektu veřejného zájmu, tedy kdy se zcela rezignovalo na šetření podstaty a smyslu práv všech dotčených subjektů práva. Stavbou daných větrných elektráren by se výrazně omezila základní vlastnická práva všech ostatních subjektů, a zasáhlo by se současně trvale do jejich práva na život (na zdraví). Žádný veřejný zájem, který by to vyvážil, přitom nelze ani při nejvyšší dobré vůli identifikovat.<br><br>b) Porušení Cl. 6, odst. 1: Každý má právo na život.<br><br>Porušení Čl. 11, odst. 1: Každý má právo vlastnit majetek. Vlastnické právo všech vlastníků má stejný zákonný obsah a ochranu.<br><br>Porušení Čl. 11, odst. 3: Vlastnictví zavazuje. Nesmí být zneužito na újmu práv druhých anebo v rozporu se zákonem chráněnými obecnými zájmy. Jeho výkon nesmí poškozovat lidské zdraví, přírodu a životní prostředí nad míru stanovenou zákonem.<br><br>K čl. 6, odst.1: Realizací daného záměru výstavby větrných elektráren za daných podmínek by mohlo dojít k přímému porušení práva dotčených obyvatel na život, když ten by mohl být ohrožen dopady vlivu provozování daných elektráren, včetně hluku, zásahů do krajiny, možných námraz a přímého ohrožené zdraví. To je již doplňováno technickými vědeckými studiemi.<br><br>K čl. 11, odst.1: Vlastnické právo všech má mít stejnou ochranu; vlastnické právo vlastníků pozemků, na kterých má být prováděna procesně „protekční“ výstavba větrných elektráren, je však bezdůvodně preferováno zmírněních podmínek před vlastnictvím vlastníků pozemků, na kterých je provedeno obydlí.<br><br>K él. 11, odst. 3: Rovněž hrubě je porušován, když vlastnické právo vlastníků pozemků, na kterých chtějí investoři zvýhodněně realizovat větrné elektrárny, je zneužíváno vůči vlastníkům druhých, a výkon vlastnického práva proto, že na sousedních pozemcích bude realizována větrná elektrárna, bude poškozovat lidské zdraví, přírodu a životní prostředí nad míru stanovenou zákonem. Hodnota jejich pozemků výrazně klesne. Výhrady, které byly vůči výstavbě větrných elektráren vzneseny, přitom nikdo nevyvrací, naopak, jsou potvrzovány.<br><br>Porušení Čl. 12, odst.1, věta první: Obydlí je nedotknutelné. Realizací daného záměru výstavby větrných elektráren za daných podmínek je hrubě narušováno právo všech dotčených sousedních vlastníků na nedotknutelnost obydlí. Podoba, projevy provozu daných staveb a jejich zásah do krajiny de facto jejich obydlí trvale, tj. navždy ničí.<br><br>3. Procesně využíváme rovněž Občanského zákoníku č. č. 89/2012 Sb.<br><br>§ 1042: Vlastník se může domáhat ochrany proti každému, kdo neprávem do jeho vlastnického práva zasahuje nebo je ruší jinak než tím, že mu věc zadržuje.<br><br>Tímto podáním a případně následnou další právní obranou realizujeme a budeme nadále realizovat své ústavně chráněné vlastnické právo, a to s využitím mimo jiné citovaného ustanovení občanského zákoníku, když danou stavbu a její realizaci bychom chápali jako výrazný, trvalý a neodstranitelný zásah a rušení našeho vlastnického práva, za současného vážného narušování našeho zdraví a kvality života, a to bez relevantních a jakkoli ospravedlnitelných důvodů s výjimkou zisku soukromých investorů. Současně, jak bylo uvedeno úvodem, považujeme tento krok za krok protiústavní. | |

| Poř. č. | Připomínkové místo | Číslo jednací | Článek | AO | Připomínka | Vyhodnocení |
|---|---|---|---|---|---|---|
| | | | | | Shrnutí právní části podání Jak jsme uvedli, realizaci staveb za využití akceleračních zón považujeme za jednání protiústavní, a<br><br>zásadní právní argumentace zde existuje dle našeho názoru rovněž v případě realizace staveb ad hoc. To proto, že dané stavby zasahují do ústavních práv ostatních subjektů v mnoha rovinách.<br><br>Stavby trvale zasahují do krajiny a tím do vlastnických práv, mohou závažně ohrozit Životní prostředí a zdraví, trvale zasahují do kvality bydlení v daném regionu tímto zásahem a devalvují trvale vlastnictví ostatních subjektů. Zcela zásadně pak zasahují do výkonu místní samosprávy.<br><br>Mají být realizovány protiústavně za nedůvodného procesního preferování soukromých subjektů ve správním řízení zákonodárcem, když k tomu není (vyjma zisku) žádný obhajitelný důvod, za současného hrubého zásahu do práv jiných včetně jednotek územních samospráv (zásah akceleračních zón do jejich územních plánů, což je výhradní pravomoc jednotek územních samospráv) a jiných vlastníků, aniž je současně vyvrácen negativní vliv trvalého provozu těchto staveb, garantována jejich bezpečná údržba a budoucí odstranění.<br><br>Zastáváme názor, že dané stavby VTE nemohou být povolovány jak z důvodů jejich protiústavního preferování a zvýhodnění stavebního řízení cestou akceleračních zón, tak z důvodu zásahů do ústavně chráněných práv ostatních vlastníků (účastníků řízení) rovněž v případě snaze realizovat je ad hoc.<br><br>Toto podání proto považujte za tzv. kvalifikované upozornění na otázky odpovědnosti orgánů veřejné správy za dodržování principu rovného přístupu před zákonem ve stejných nebo obdobných situacích.“ | |
| 8040. | Bartošová Dagmar | MMR-45046-2026-81 | 99czt | AOV66 | Věc: Připomínka k návrhům Změny Č.2 Územního rozvojového plánu a územních opatření. Vznáším připomínku k Návrhu zrněny Č.2 územního rozvojového plánu, Vyhodnocení vlivů návrhu změny Č.2 územního rozvojového plánu na udržitelný rozvoj území, Návrhů jednotlivých územních opatření k akceleračním oblastem vymezených v návrhu změny č. 2 územního rozvojového plánu ke stanovené akcelerační zóně AOV 66 Radostín:<br>- VTE mají negativní vliv na pohodu bydlení, není provedeno zjištění a hodnocení vlivu hluku, světelných (stroboskopických) efektů<br>- znehodnocení oblasti pro agroturistiku a cykloturistiku<br>- oblast bude nezajímavá pro rekreaci a odpočinek Nesouhlasím s návrhem akcelerační zóny AOV66 Radostín v katastrálním území Radostína nad Oslavou. | **Akceptováno.**<br><br>Akcelerační oblast AOV66 Radostín byla vypuštěna. |
| 8041. | Jaroslav Šafer | MMR-45047-2026-81 | 99bc, 99bd | AOS3, AOS4 | Tímto podávám připomínku k návrhu vymezení akceleračních oblastí pro fotovoltaické elektrárn'y (FVE) pro AOS3 Vrbka a AOS4 Karolin Na základě níže uvedených důvodů nesouhlasím s návrhem Změny č. 2 ÚRP ČR, Vyhodnocením vlivů návrhu Změny č. 2 ÚRP na udržitelný rozvoj území (SEA) ani s návrhy jednotlivých územních opatření pro akcelerační oblasti (AO) vymezenými v návrhu Změny č. 2 ÚRP. Veškeré níže uvedené připomínky se vztahuji současně ke všem výše uvedeným projednávaným částem veřejné vyhlášky. NEDOSTATKY NÁVRHU: · návrh není dostatečně odůvodněn a chybí konkrétní podklady (zákon č. 500/2004 Sb.) · nebyly dostatečně posouzeny dopady na životní prostředí (zákon Č. 100/2001 Sb.) · hrozí narušení krajiny a přírody (zákon č. 114/1992 Sb.) · návrh nerespektuje dostatečně ochranu hodnot území a kvalitu bydlení (zákon č. 283/2021 Sb.) · nebyly dostatečně posouzeny jiné varianty řešeni, zejména využiti brownfieldů, střech a areálů již zastavěných či narušených ploch · návrh neobsahuje dostatečně konkrétní údaje o skutečném rozsahu záboru území, umístěni panelů, trafostanic, kabelových tras, oploceni a obslužných komunikací · návrh řeší možné problémy až dodatečně v navazujIclch řízeních, místo aby jim předcházel již na úrovni ÚRP " nejsou dostatečně vyhodnoceny kumulativní dopady vÍce záměrů v území · není přesvědčivě doloženo, proč mají být pro FVE využívány plochy ve volné krajině namísto přednostního využiti ploch již zastavěných nebo jinak znehodnocených q A - PŘÍRODA, KRAJINA A ŽIVOTNÍ PROSTŘEDÍ | **Neakceptováno.**<br><br>Vymezení akceleračních oblastí proběhlo na základě biologického posouzení konkrétních území podle § 11 odst. 3 resp. 4 ZOZE, jehož výsledky spolu s výsledky vyhodnocení vlivů na životní prostředí (SEA, Příloha č. 5 k odůvodnění Z2 ÚRP) byly zapracovány do návrhu Z2 ÚRP. Návrh Z2 ÚRP a jeho odůvodnění, návrh souvisejících územních opatření a jejich odůvodnění obsahují náležitosti v souladu s příslušnými právními předpisy, včetně správního řádu, stavebního zákona a dalších. Zpracování VVURÚ odpovídá obsahem i strukturou požadavkům obsaženým v příloze č. 4 stavebního zákona, včetně posouzení kumulativních a synergických vlivů, vlivů na krajinný ráz a vlivů na zdraví. |

| Poř. č. | Připomínkové místo | Číslo jednací | Článek | AO | Připomínka | Vyhodnocení |
|---|---|---|---|---|---|---|
| | | | | | 1. Nedostatečné posouzení vlivů na životní prostředí · výskyt chráněných druhů živočichů a rostlin nebyl dostatečně prověřen · může dojít k zásahu do biotopů, hnízdních a potravních lokalit ptáků, drobných savců, plazů a opylovačů · oploceni a rozsáhlé areály FVE mohou vytvářet migrační bariéry a fragmentovat krajinu · hrozí zásah do prvků ÚSES, významných krajinných prvků a dalších ekologicky cenných území · návrh může vést k zásadní změně krajinného rázu a k industrializaci volné krajiny · nebyl dostatečně posouzen vizuální dopad rozsáhlých souvislých ploch panelů v krajině · chybí dostatečné posouzeni rizika odrazů a oslněni<br>2. Nedostatečné posouzeni vlivů na vodu a klima · hrozí narušeni vsakování vody do půdy a změna odtokových poměrů. · může dojit ke zhoršeni retenční schopnosti krajiný a ke zvýšeni povrchového odtoku " nejsou dostatečně řešeny možné dopady na erozi půdy " chybí dostatečné posouzeni vlivu na mikroklima a lokální vodní režim · není dostatečně vyhodnocen dopad pravidelné údržby areálu na půdu, vegetaci a vodní poměry<br>3. Zemědělská půda · dochází k záboru a znehodnoceni kvalitní zemědělské pŮdy, kterou obhospodařuje zemědělský podnik Kvasicko, a.s. · může dojít k zásahu do půd I. a ||. třídy ochrany · hrozí dlouhodobé omezení zemědělského využití území · může dojít ke zhutněni půdy, zvýšeni eroze a fragmentaci pozemků · není dostatečně vyjasněn stav a možné poškozeni meliorací a odvodňovacích systémů B - ZÁSAHY DO JIŽ ZREALIZOVANÝCH ČI PLÁNOVANÝCH PROJEKTŮ · naučná stezka - Stezky severními Chřiby STEZ.KY,SEVERNÍM1 CHŘIBY (síť místních turistických tras), realizováno za podpory SZIF v roce 2024. Značená turistická stezka katastrálními územími obcí Bařice, Karolín, Lubná, Vrbka. · projekt Státního pozemkového úřadu - SVODNÝ PŘÍKOP V-SP2, V-SP3, HPC V-C4, v-es, L-C4 a LBK 98 část v k.ú. Vrbka u Sulimova a Lubná u Kroměříže - Rozhodnutí povolení stavby vydané 28.11.2025. C - NEDOSTATEČNÉ POSOUZENÍ VLIVŮ NA OBYVATELE · není dostatečně posouzen dopad na kvalitu bydlení a charakter sídel · není dostatečně vyhodnocen vliv na krajinný obraz a pohledové vztahy v území · není dostatečně řešeno možné oslněni obyvatel a uživatelů komunikaci odrazy od panelů · není dostatečně vysvětlen způsob stanovení vzdálenosti od obýtné zástavbý · nebyly dostatečně posouzeny dopady na hodnotu nemovitosti a kvalitu života obyvatel " nejsou dostatečně vyhodnoceny dopady dopravy, praŠnosti a stavební činnosti v průběhu realizace " nejsou dostatečně posouzeny možné hlukové dopady souvisejících technologii, zejména trafostanic, měničů a technického zázemí<br>Q. TECHNICKÁ A BEZPEČNOSTNÍ RI?\|KA<br>1. Nedostatečnost navržených zrMrňujicich opatřeni · navržená opatřeni pouze částečně zmirňuji dopady, ale neřeší samotný střet · řada opatření je formulována neurčitě a bez jasné kontroly jejich plnění " významné problémy jsou odkládány až do navazujIcIch řízení · není zřejmé, jak bude zajištěna kOntrola plněni podmínek v průběhu celé životnosti záměru<br>2. Technická a bezpečnostní rizika · nejsou dostatečně posouzena požární rizika spojená s fotovoltaickými panely, elektroinstdaci, měniči a trafostanicemi · není dostatečně vyhodnocen způsob zásahu složek IZS v případě požáru nebo jiné havárie · hrozí poškození panelů a technologických části vlivem extrémního počasí (vÍtr, kroupy, přívalové srážky), tím ke znečištěni půdy v bezprostředni blízkosti v AO · nejsou dostatečně posouzeny dopady případných havárii na půdu, vodu a okolní území " není dostatečně řešen vliv kabelových tras, trafostanic a související infrastruktury · není dostatečně posouzeno riziko oslněni a vizuální distrakce řidičů Není jasně stanoveno, kdo ponese odpovědnost za případné škody na zdraví) majetku a životním prostředí. SPECIFIKACE A STŘETY V AOS3 VRBKA a AOS4 Karolin Akcelerační oblast: AOS3 Vrbka, AOS4 Karolin Kraj: zlínský Uvedená akcelerační oblast výkazuje nádedujicí možné střety a rizika: · konkrétní dopady na místní krajinu a charakter území · možné střety s ochranou přírody a krajiny · možné zásahy do života obyvatel a kvality bydlení · možné kumulativní dopady s dalšími plánovanými záměry · nedostatečné místní podklady a vyhodnoceni · nevhodné využití kvalitní zemědělské půdy pro rozsáhlý energetický areál · možné dopady souvisejIcIch technických staveb a přípojek na okolní území Do uvedené oblasti mohou zasahovat: · prvky ÚSES · migračnítrasy živočichů · chráněná území · evropsky významné lokality (EVL), soustava Natura 2000 · významné krajinné prvky · kvalitní zemědělská půda obhospodařovaná ZP Kvasicko, a.s. · vodní zdroje · krajinný ráz · kulturní a historické hodnoty území · ochranná pásma národních kulturních památek · ochranná pásma UNESCO požaduji důsledné přehodnoceni navržené akcelerační oblasti a její | Jedním z podkladů pro zpracování Z2 ÚRP byl dokument Akcelerační oblasti, předvýběr ploch k výstavbě VTE, Screening území ČR z hlediska ochrany krajinného rázu (Roman Bukáček, Simona Vondráčková, 2025). Při vymezování akceleračních oblastí byl krajinný ráz dále prověřován, a to s ohledem na hodnoty území. Vlivy na krajinný ráz pak byly dále vyhodnoceny v rámci VVURÚ, a to jak z hlediska navrhovaného souboru akceleračních oblastí jako celku, tak pro jednotlivá území v kartách akceleračních oblastí, které obsahují i mapy viditelnosti (Příloha SEA). Podmínky v územních opatřeních pak dále omezují barevné řešení doprovodných staveb a rozsah trvalých terénních úprav.<br><br>Samotný způsob vymezení akceleračních oblastí na základě podkladů (biologická posouzení, mapy citlivosti ptáků vůči výstavbě VTE zpracované ČSO, území významná pro netopýry dle podkladů ČESON, biotopy zvláště chráněných druhů velkých savců a další) a nařízení vlády č. 507/2025 Sb. minimalizuje vliv na složky životního prostředí. Pro všechny akcelerační oblasti jsou současně pořizována územní opatření, která obsahují opatření stanovená na základě biologických posouzení. Tato opatření dále zmírňují negativní vlivy, které nebylo možné vyloučit vymezením akcelerační oblasti. Podmínky v územních opatřeních zahrnují ochranu prvků lokálního ÚSES a všech biokoridorů, ochranu biotopů, ZPF a PUPFL, dále povinnost biologického dozoru, monitoring mortality ptáků a netopýrů, detekční systémy a další podmínky specifické vzhledem ke konkrétní akcelerační oblasti.<br><br>Ochrana ZPF je řešena v souvisejících územních opatřeních. Podmínkami je zajištěno, že nebudou vznikat neobhospodařovatelné zbytkové zemědělské pozemky ani pozemky bez přístupu k veřejně přístupné pozemní komunikaci. Dále je v nich požadavek na upřednostní nižších tříd ochrany ZPF při realizaci záměrů OZE a je stanovena maximální plocha dlouhodobého nebo trvalého odnětí ZPF pro záměry OZE v celé akcelerační oblasti. Souhlas s odnětím ze ZPF bude vydán v navazujícím řízení dle stavebního zákona.<br><br>V souvisejících územních opatření jsou stanoveny podmínky, které zajišťují ochranu protierozních opatření, funkčních melioračních zařízení, vodních toků a ploch a rovněž omezující možné terénní úpravy. Vzhledem k charakteru a rozsahu potenciálních záměrů se při naplnění podmínek nepředpokládá realizace zpevněných ploch v takovém rozsahu, který by mohl významně ovlivnit vodní režim v rámci akceleračních oblastí. V souladu s požadavky vodního zákona se v rámci procesu povolování záměru bude vyjadřovat vodoprávní úřad. Významné |

| Poř. č. | Připomínkové místo | Číslo jednací | Článek | AO | Připomínka | Vyhodnocení |
|---|---|---|---|---|---|---|
| | | | | | vYioůčeM z návrhu Změny č. 2 ÚRP z důvodu rozpor se zákony a právními předpisy ČR a EU Návrh je v rozporu zejména s: · zákonem Č. 500/2004 Sb., správní řád · zákonem č. 100/2001 Sb., o posuzování vlivů na životní prostředí (EIA) · zákonem č. 114/1992 Sb., o ochraně přírody a krajiny · zákonem č. 334/1992 Sb., o ochraně zemědělského půdního fondu · zákonem č. 283/2021 Sb., stavební zákon · podmínkami směrnice EU RED lll, zejména pokud jde o nevhodně zvolenou lokalitu a nevyřešené dopady · principem předběžné opatrnosti dle ČI. 191 SFEU · právem na příznivé životní prostředídle ČI. 35 Listiny základních práv a svobod · právem na ochranu zdraví dle ČI. 31Listiny základních práv a svobod · právem na ochranu vlastnictví dle ČI. 11 Listiny základních práv a svobod Ostatní Zásadně nesouhlasím se znehodnocením kvalitní orné půdy, k zásahu do přírody v návaznosti na ochranu živočichů, rostlin a obyvatel. Dané území je nazýváno jako vstupní bránou Chřibů. V k.ú. Lubná u Kroměříže vlastním nemovitost , mám zájem na tom, aby zde bylo zdravé a čisté životní prostředí. Navržená akcelerační oblast může mít zásadní střety s přírodou, krajinou, vodou, zemědělskou půdou i kvalitou života obyvatel. Tyto problémy nejsou dostatečně vyřešeny, ale pouze částečně zmirňovány. Návrh nemá dostatečné podklady, neřeší přesvědčivě varianty řešeni a nedostatečně hodnotí kumulativní dopady. z uvedených důvodů požaduji vyloučeni uvedené akcelerační oblasti z návrhu Změny č. 2 ÚRP. | ovlivnění mikroklimatu se u akceleračních oblastí pro VTE ani FVE nepředpokládá.<br><br>Při vymezení akceleračních oblastí nelze předjímat konkrétní technické parametry či přesné umístění záměrů OZE. Obavy z negativních vlivů FVE řeší podmínky stanovené ve všech územních opatřeních pro akcelerační oblasti pro FVE. V případě, že by záměr nesplňoval zákonné hygienické limity a další požadavky vyplývající z příslušných právních předpisů (např. požární bezpečnost) a současně podmínky v územním opatření, nemůže být povolen.<br><br>Odpovědnost za škody má provozovatel, který odpovídá za její technický stav a bezpečnost provozu podle občanského zákoníku (zákon č. 89/2012 Sb.). |
| 8042. | Obec Hamr na Jezeře | MMR-45048-2026-81 | 99cj | AOV26 | Tímto uplatňujeme připomínky k návrhu změny č. 2 Územního rozvojového plánu České republiky (dále jen ÚRP ČR) k vymezení akcelerační oblasti AOV 26. Na základě níže uvedených důvodů nesouhlasíme s návrhem změny č. 2 ÚRP ČR, Vyhodnocení vlivů návrhu Změny č. 2 ÚRP na udržitelný rozvoj území (SEA) a návrhům jednotlivých územních opatření pro akcelerační oblasti (AO) vymezeným v návrhu Změny č. 2 ÚRP. Veškeré níže uvedené připomínky se vztahují současně ke všem výše uvedeným projednávaným částem veřejné vyhlášky. Schválením akceleračních zón se z našeho pohledu vymezují na území České republiky , ve kterých se protiústavně zjednodušuje a zrychluje povolovací proces pro určitý vybraný druh staveb, tedy vyčleňuje se v rozporu s principem rovnosti před zákonem určitý druh správního řízení do zvláštního právního režimu. Základní princip rovnosti přitom vyžaduje, aby byl zákon ve stejných nebo obdobných situacích vykládán stejně pro všechny. Rovněž Ústavní soud ČR konstantně a trvale zakazuje libovůli, a vždy v rámci rovnosti před zákonem zkoumá, zda zákonodárce nevytvořil neodůvodněné rozdíly, které nemají racionální základ. Zde tato nedůvodná nerovnost byla zákonodárcem vytvořena pro určitý druh staveb, tedy pro nedůvodně protěžovanou skupinu stavebníků a vlastníků nemovitostí bylo vytvořeno speciální a nedůvodně zjednodušené stavební řízení; tím se vytvořil právní stav, kdy pro stavby typově trvale a často nevratně vysoce zatěžující krajinu a její obyvatele a s výraznými faktickými dopady na krajinu a její obyvatele se paradoxně zjednodušuje jejich povolování, zatímco u staveb výrazně jednodušších se trvá na standardní náročnosti povolovacího řízení. Pro stavebníky VTE se tedy vytvořilo ze strany zákonodárců protekční právní prostředí, tj. využila se pozitivní právní diskriminace, kterou se životní prostředí – snížením těchto klasických standardů – spíše potencionálně ohrožuje. Bylo tedy porušeno ústavně chráněné právo na rovnost před zákonem dle čl. 3 odst. 1 Listiny základních práv a svobod. Rovnost před zákonem není přitom privilegium, ale základní právo; stavebníci VTE nemají právo být zvýhodňováni ve stavebním právu vůči ostatním stavebníkům, ale zcela naopak, bylo by důvodné a obhajitelné požadovat po nich s ohledem na náročnost staveb a jejich dopady do krajiny a na obyvatele přísnější podmínky. „Rovnost před zákonem“ je základní právní princip zaručující, že se všemi osobami je zacházeno stejně bez diskriminace, a to včetně jakékoli pozitivní diskriminace. Tento princip, ukotvený v ústavním pořádku (Listina základních práv a svobod), zajišťuje rovný přístup k právům a spravedlivému procesu před orgány veřejné moci, tedy i před orgány ve stavebním řízení. Rychlost předmětného správního řízení v případě VTE není přitom absolutně důvodným argumentem, ale spíše naopak, svědčí v jeho neprospěch. Rychlost při náročnosti těchto staveb je spíše negativum, zvláštně snižují-li se nároky na tato řízení. Rovnost před zákonem je základní právo, které zaručuje všem stejné zacházení ve vztahu k našeho právnímu řádu dle našeho ústavního pořádku; proto zavedení akceleračních zón je nepochybně protiústavním zásahem a nemůže při obhajobě jakkoli obstát. Proto jakýkoli krok realizovaný na jejich podkladě je krokem v rozporu s právem. Právní obhajobu však mají obce a města (a občané v referendu) i proti větrným elektrárnách ad hoc, tedy | **Akceptováno.**<br><br>Akcelerační oblast AOV26 Ralsko byla vypuštěna. |

| Poř. č. | Připomínkové místo | Číslo jednací | Článek | AO | Připomínka | Vyhodnocení |
|---|---|---|---|---|---|---|
| | | | | | tzv. případ od případu mimo akcelerační zóny, pokud by byla snaha je takto stavět, a to ze všech dále uvedených důvodů. Realizací větrných elektráren dále dochází ve vztahu k samosprávám, k účastníkům daných správních řízení včetně obcí a měst a objektivně vůči všem přímo i nepřímo dotčeným občanům naší země, k porušení těchto ustanovení: Ústavního zákona č. 1/1993 Sb., tj. Ústavy České republiky, v těchto částech Porušení Čl. 7: Stát dbá o šetrné využívání přírodních zdrojů a ochranu přírodního bohatství. Stát by tím, že by povolil realizovat podobné dílo, nedbal o šetrné využívání přírodních zdrojů a ochranu přírodního bohatství, tj. připustil by zasáhnout do krajiny natrvalo tak, že by ji regionálně zcela narušil a v zastavěné ploše natrvalo zničil. Tím by porušil daný článek Ústavy ČR. Porušení Čl. 8: Zaručuje se samospráva územních samosprávných celků. Porušení Čl. 101, odst.1: Obec je samostatně spravována zastupitelstvem. Tím, že se připustil režim protiústavních akceleračních zón, se dále připustil zásahem zákonodárce zvenčí protiprávní zásah do územních plánů, jejichž obsah je jinak výsostným právem obcí a měst jako jednotek územních samospráv. Podobným způsobem stát není oprávněn, a to ani zákonodárnou cestou, zasahovat do vyhrazené pravomoci obcí. Schvalování územního plánu je proces ve finální kompetenci zastupitelstva obce, které rozhoduje o jeho pořízení, zadání i finálním vydání. Přijetím akceleračních zón došlo k protiústavnímu zásahu do práva na samosprávu v této oblasti, a pokud by došlo k povolení větrné elektrárny na základě tohoto právního předpisu, jednalo by se o rozhodnutí protiústavní rovněž v mezích citovaných článků. Ústavní zákon č. 2/1993 Sb. ve znění ústavního zákona č. 162/1998 Sb. a ústavního zákona č. 295/2021 Sb., Listina základní práv a svobod Porušení Čl. 4, odst. 3: Zákonná omezení základních práv a svobod musí platit stejně pro všechny případy, které splňují stanovené podmínky. Porušení Čl. 4, odst. 4: Při používání ustanovení o mezích základních práv a svobod musí být šetřeno jejich podstaty a smyslu. Taková omezení nesmějí být zneužívána k jiným účelům, než pro které byla stanovena. Jak už bylo uvedeno úvodem, přijetím právní úpravy akceleračních zón došlo k zásadnímu protiústavnímu narušení principu rovnosti, když pro vybrané typy staveb, zde větrných elektráren, byly jedny subjekty práva nedůvodně procesně zvýhodněny (pozitivní diskriminace), a jiné subjekty práva v tomto smyslu znevýhodněny. Investoři větrných elektráren se stali právní úpravou zákonodárcem nedůvodně preferováni ve stavebním řízení, zatímco investoři jiných staveb nikoli (byla jim ponechána původní právní pozice). Všichni účastníci správních řízení staveb větrných elektráren, kteří jsou jimi hrubě zasahováni, jsou tak rovněž výrazně zasaženi do svých vlastnických práv s výrazně omezenými procesními právy, protože se nemohou daným stavbám bránit v dostatečném rozsahu pro nedůvodnému zvýhodněním těchto staveb. Není zde v žádném případě splněna ani tvrzená podmínka veřejného zájmu, když dané stavby VTE nejsou stavby, které by musely být realizovány objektivně nedůvodně rychle, navíc jejich realizace by zcela objektivně a prokazatelně negativně zasahovala svým vlivem zcela zásadně do života obyvatel v jejich okolí. Dochází tak k narušování ústavního pořádku, a to citovaných dvou článků Listiny základních práv a svobod. V případě čl. 4, odst. 3 dochází k nedůvodnému protekčnímu preferování správního řízení konkrétních investorů s cílem dosažení jejich rychlejšího zisku, a to za porušení čl.4, odst.4, kdy je hrubě zasahováno do práv všech ostatních vlastníků v daném regionu a obecní samosprávy jako subjektu veřejného zájmu, tedy kdy se zcela rezignovalo na šetření podstaty a smyslu práv všech dotčených subjektů práva. Stavbou daných větrných elektráren by se výrazně omezila základní vlastnická práva všech ostatních subjektů, a zasáhlo by se současně trvale do jejich práva na život (na zdraví). Žádný veřejný zájem, který by to vyvážil, přitom nelze ani při nejvyšší dobré vůli identifikovat. Porušení Čl. 6, odst. 1: Každý má právo na život. Porušení Čl. 11, odst. 1: Každý má právo vlastnit majetek. Vlastnické právo všech vlastníků má stejný zákonný obsah a ochranu. Porušení Čl. 11, odst. 3: Vlastnictví zavazuje. Nesmí být zneužito na újmu práv druhých anebo v rozporu se zákonem chráněnými obecnými zájmy. Jeho výkon nesmí poškozovat lidské zdraví, přírodu a životní prostředí nad míru stanovenou zákonem. K čl. 6, odst.1: Realizací daného záměru výstavby větrných elektráren za daných podmínek by mohlo dojít k přímému porušení práva dotčených obyvatel na život, když ten by mohl být ohrožen dopady vlivu provozování daných elektráren, včetně hluku, zásahů do krajiny, možných námraz a přímého ohrožené zdraví. To je již doplňováno technickými vědeckými studiemi. K čl. 11, odst.1: Vlastnické právo všech má mít stejnou ochranu; vlastnické právo vlastníků pozemků, na kterých má být prováděna procesně „protekční“ výstavba větrných a fotovoltaických elektráren, je však bezdůvodně preferováno zmírněních podmínek | |

| Poř. č. | Připomínkové místo | Číslo jednací | Článek | AO | Připomínka | Vyhodnocení |
|---|---|---|---|---|---|---|
| | | | | | před vlastnictvím vlastníků pozemků, na kterých je provedeno obydlí. K čl. 11, odst. 3: Rovněž hrubě je porušován, když vlastnické právo vlastníků pozemků, na kterých chtějí investoři zvýhodněně realizovat větrné a fotovoltaické elektrárny, je zneužíváno vůči vlastníkům druhých, a výkon vlastnického práva proto, že na sousedních pozemcích bude realizována větrná či fotovoltaická elektrárna, bude poškozovat lidské zdraví, přírodu a životní prostředí nad míru stanovenou zákonem. Hodnota jejich pozemků výrazně klesne. Výhrady, které byly vůči výstavbě větrných elektráren vzneseny, přitom nikdo nevyvrací, naopak, jsou potvrzovány. Porušení Čl. 12, odst.1, věta první: Obydlí je nedotknutelné. Realizací daného záměru výstavby větrných či fotovoltaických elektráren za daných podmínek je hrubě narušováno právo všech dotčených sousedních vlastníků na nedotknutelnost obydlí. Podoba, projevy provozu daných staveb a jejich zásah do krajiny ve skutečnosti jejich obydlí trvale, tj. navždy ovlivní. Procesně využíváme rovněž Občanského zákoníku č. č. 89/2012 Sb.<br>§ 1042: Vlastník se může domáhat ochrany proti každému, kdo neprávem do jeho vlastnického práva zasahuje nebo je ruší jinak než tím, že mu věc zadržuje. Tímto podáním a případně následnou další právní obranou realizujeme a budeme nadále realizovat své ústavně chráněné vlastnické právo, a to s využitím mimo jiné citovaného ustanovení občanského zákoníku, když danou stavbu a její realizaci bychom chápali jako výrazný, trvalý a neodstranitelný zásah a rušení našeho vlastnického práva, za současného vážného narušování našeho zdraví a kvality života, a to bez relevantních a jakkoli ospravedlnitelných důvodů s výjimkou zisku soukromých investorů. Současně, jak bylo uvedeno úvodem, považujeme tento krok za krok protiústavní. Shrnutí právní části podání Jak jsme uvedli, realizaci staveb za využití akceleračních zón považujeme za jednání protiústavní, a zásadní právní argumentace zde existuje dle našeho názoru rovněž v případě realizace staveb ad hoc. To proto, že dané stavby zasahují do ústavních práv ostatních subjektů v mnoha rovinách. Stavby trvale zasahují do krajiny a tím do vlastnických práv, mohou závažně ohrozit životní prostředí a zdraví, trvale zasahují do kvality bydlení v daném regionu tímto zásahem a devalvují trvale vlastnictví ostatních subjektů. Zcela zásadně pak zasahují do výkonu místní samosprávy. Mají být realizovány protiústavně za nedůvodného procesního preferování soukromých subjektů ve správním řízení zákonodárcem, když k tomu není (vyjma zisku) žádný obhajitelný důvod, za současného hrubého zásahu do práv jiných včetně jednotek územních samospráv (zásah akceleračních zón do jejich územních plánů, což je výhradní pravomoc jednotek územních samospráv) a jiných vlastníků, aniž je současně vyvrácen negativní vliv trvalého provozu těchto staveb, garantována jejich bezpečná údržba a budoucí odstranění. Zastáváme názor, že dané stavby VTE nemohou být povolovány jak z důvodů jejich protiústavního preferování a zvýhodnění stavebního řízení cestou akceleračních zón, tak z důvodu zásahů do ústavně chráněných práv ostatních vlastníků (účastníků řízení) rovněž v případě snaze realizovat je ad hoc.<br><br>Vymezení akcelerační zóny AOV26 Ralsko Předložený záměr negativně ovlivní zájmy ochrany přírody a krajiny a je nutné jej posoudit v celém rozsahu, zejména posouzení vlivů na přírodu, krajinu a životní prostředí<br><br>- Výskyt chráněných druhů<br><br>- Narušení prvků ÚSES<br><br>- Studii krajinného rázu<br><br>Doložení, že plánovaná akcelerační zóna je v souladu s právem na samosprávu a neobchází pravomoci obcí v územním plánování. | |
| 8043. | Eva Bohuslavová | MMR-45050-2026-81 | 99czzg | AOV83 | Text připomínky Podatel nesouhlasí s vymezením akcelerační oblasti AOV83 a žádá, aby tato akceleračníoblast nebyla ve Změně č. 2 Územního rozvojového plánu vymezena a aby nebylo vydáno územní opatřenIAOV83. QdůvodněnÍ upktmnépnRQmÍnky 1. M!MNníyymezemíAQy Podatel se domnívá, že není nezbytné (a neplyne to ani ze směrnice EU RED III), aby akcelerační oblasti pro VTE | **Akceptováno částečně.**<br><br>Akcelerační oblast AOV83 Chorušice byla zmenšena. |

| Poř. č. | Připomínkové místo | Číslo jednací | Článek | AO | Připomínka | Vyhodnocení |
|---|---|---|---|---|---|---|
| | | | | | (dále jen ,,AOV") byly vymezeny direktivně na celostátní úrovni. Je naprosto dostačujIcI, když by Změna č. 2 Územního rozvojového plánu (dále jen ;Zřňěna č. 2") dala obcím povinnost, aby prověřily možnosti vymezenIAOV v územních plánech. Na základě tohoto pokynu by samosprávy znalé místních poměrů po dohodě s občany k I vymezily vhodné lokality pro VTE. Díky tomu by byly zohledněny s potřebnou pečlivosti a v nutné podrobnosti zásahy do veřejných zájmů, které není možné na úrovni Změny Č. 2 zhodnotit, neboť to její velké měřítko neumožňuje. 2. Qiskriminačni vymezenÍ AQV Ve Změně č. 2 ÚRP není dostatečně vysvětleno, proč je třeba vymezit akcelerační oblasti právě tak, jak to činiZměna č. 2, jinými slovy není pochopitelné, proč právě počet AOV, se kterým Změna č. 2 počítá, povede ke splnění klimatických a energetických cllů a proč vymezení jiné oblasti již není zapotřebí nebo proč by klimatické a energetické cíle nemohly být plněny i bez AOV83, když není ke splněni těchto cllů (které ani nejsou ve Změně č. 2 specifikovány) zapotřebíani o jednu AOV vÍce. Lokalita, kde je AOV83 přitom není nijak výjimečná z hlediska potenciálu pro VTE (nebo alespoň nenive Změně č. 2 přesvědčivě popsáno, proč se AOV83 svým větrným potenciálem tak výrazně odlišuje od dalších oblasti, kde AOV vymezeny nebyly). Lze tedy předpokládat, že existuji i jiné shodné oblasti, kde však z nejasných důvodů AOV nebyly vymezeny. To považuje podatel za diskriminační. Diskriminovány jsou i samosprávy, na jejichž území jsou AOV vymezeny. Vymezení AOV totiž představuje jakousi stavební uzávěru, kdy obec nemůže v dotčeném území měnit územní plán podle svých potřeb, ale musí respektovat vymezenou AOV. Vedle toho pak nebudou investoři VTE motivováni, aby s obcí uzavřeli férovou plánovací smlouvu a poskytli obci a jejím občanům dostatečné kompenzace za negativní dopady provozu VTE. Záměry VTE povolované v AOVtotiž budou protežovány a jejich výstavba výrazně usnadněna. Tato diskriminace přímo ovlivňuje i občany samospráv. 3. Neckstatečné po$Qw£myljy!ů Vymezeni" AOV s největší pravděpodobnosti povede ktomu, že záměry VTE v nich umisťované budou upřednostňovány a nedojde už nikdy k řádnému posouzení jejich negativních dopadů na životní prostředí, na zdraví a životy lidi. Proto by mělo být vyhodnocení vlivů Změny č. 2 a územního opatření pro AOV83 extrémně podrobné a kvalitní, prakticky na úrovni EIA. Překážkou pro takové podrobné posouzeníje alefakt, že je měřítko Územního rozvojového plánu přílišvelké a neumožňuje skutečně posoudit dopady vymezení AOV (jiné by to bylo na úrovni územního plánu, resp. v procesu EIA se znalosti konkrétního záměru). Vzhledem k tomu, že na vymezení akceleračních oblasti naváže zrychlené a zjednodušené povolovací řízení před Dopravním a energetickým stavebním úřadem (DESÚ), v rámci kterého bude úřad prakticky pouze ověřovat, zda jsou záměry v souladu s vágními a nicneřlkajícími podmínkami územního opatření AOV83. V souladu s těmito obecnými podmínkami ale budou téměř jakékoliv záměry, což znamená, že vlivy VTE realizovaných v AOV83 nebudou nikdy reálně posouzeny. Podatel se domnívá, že je nezbytné, aby všechny vlivy VTE byly skutečně a podrobně posouzeny. Vágní posouzeníZměny č. 2 nebo územního opatřeni AOV83 je naprosto nedostatečné. Podatel se domnívá, že vadné posouzení dopadů VTE může mít nejen přímývliv na jeho zdravívčetně psychické pohody, ale také to může ovlivnit socioekonomický rozvoj obce, ve které žije. Podatel ještě připomíná, že nedošlo ke kumulativnímu zhodnocení vlivů v důsledku vymezení tři AOV v těsné blízkosti (AOV82, AOV83 a AOV84). 4. Zanedbatelné pQzitivnMiyyyym!É~AQ V odůvodněni Změny č. 2 ani územního opatřenínení možné dohledat vyčíslení přínosu AOV83 pro snížení energeticke závislosti anebo sníženi produkce $CO_2$. Ve vyhodnocenivlivů územního opatřeníAOV83 se ale uvádí k pozitivním vlivům (přinosŮm) vymezenIAOV a realizace VTE: ,,Zanedbatelný až mírně pozitivnlvliv 4 0 k ochraně klimatu uplatněnlAO se uplatnlvglobálním měřítku, tedy iz hlediska přeshraničního působení" V dokumentaci Změny č. 2 a územního opatřeni je tedy přiznáno, že přínosy VTE realizovaných v AOV83 budou zanedbatelné, byt' chybí konkrétní čísla. Vtakové situaci není pochopitelné, jak mohl zájem na vymezení AOV83 převážit nad ostatními konkrétně specifikovanými veřejnými zájmy, které naopak výstavba vte ovlivni výrazně (byť to nekvalitně zpracované vyhodnoceni Změny č. 2 a územního opatření nepřiznává). Dále se ve vyhodnocení územního opatřeníAOV83 uvádí: ,,Vlivy na ovzdušív době výstavbyzanedbatelné (prašnost při přesunu zemin, emise ze spalování PHM, sekundární prašnost), v době provozu mírně pozitivní z důvodu náhrady spalovacích zdrojů při výrobě el. energie." Vzhledem k tomu, že se ve vyhodnocení uvádí, že vliv AOV83 na ochranu klimatu bude zanedbatelný, bude logicky zanedbatelný rozsah, ve kterém VTE realizované v AOV83 nahradispabvacízdroje. Změna č. 2 ani územnlopatřenItento závěr nevyvrací, neobsahují totiž | Akcelerační oblasti byly vymezeny na celostátní úrovni v Z2 ÚRP na základě Zadání Z2 ÚRP schváleného Vládou ČR. Vymezení akceleračních oblastí proběhlo na základě biologického posouzení konkrétních území podle § 11 odst. 3 resp. 4 ZOZE, jehož výsledky spolu s výsledky vyhodnocení vlivů na životní prostředí (SEA, Příloha č. 5 k odůvodnění Z2 ÚRP) byly zapracovány do návrhu Změny č. 2 ÚRP. Oblasti, u nichž autorizované osoby identifikovaly významné negativní nebo kumulativní vlivy, byly ze Z2 ÚRP vyloučeny (odůvodnění Z2 ÚRP, odst. 32). Zpracování VVURÚ odpovídá obsahem i strukturou požadavkům obsaženým v příloze č. 4 stavebního zákona, včetně posouzení kumulativních a synergických vlivů. Ve VVURÚ (včetně SEA) byly posuzovány akcelerační oblastí, nikoliv konkrétní záměry, a podrobnost odpovídá měřítku ÚRP a územních opatření. Vymezení akcelerační oblasti v ÚRP nezakládá právo na výstavbu VTE ani nevylučuje jiné využití území.<br><br>Při vymezení akceleračních oblastí nelze předjímat konkrétní technické parametry či přesné umístění záměrů OZE. Obavy z negativních vlivů hluku a stroboskopického efektu řeší podmínky stanovené ve všech územních opatřeních pro akcelerační oblasti pro VTE, které ukládají zpracování hlukové studie, studie působení stroboskopického efektu, včetně minimalizace shadow flicker efektu. V případě, že by záměr nesplňoval zákonné hygienické limity (nařízení vlády č. 272/2011 Sb., o ochraně zdraví před nepříznivými účinky hluku a vibrací) a současně podmínky v územním opatření, nemůže být povolen.<br><br>Jedním z podkladů pro zpracování Z2 ÚRP byl dokument *Akcelerační oblasti, předvýběr ploch k výstavbě VTE, Screening území ČR z hlediska ochrany krajinného rázu* (Roman Bukáček, Simona Vondráčková, 2025). Při vymezování akceleračních oblastí byl krajinný ráz dále prověřován, a to s ohledem na hodnoty území. Vlivy na krajinný ráz pak byly dále vyhodnoceny v rámci VVURÚ, a to jak z hlediska navrhovaného souboru akceleračních oblastí jako celku, tak pro jednotlivá území v kartách akceleračních oblastí, které obsahují i mapy viditelnosti (Příloha SEA). Podmínky v územních opatřeních pak dále omezují barevné řešení doprovodných staveb a rozsah trvalých terénních úprav.<br><br>Samotný způsob vymezení akceleračních oblastí na základě podkladů (biologická posouzení, mapy citlivosti ptáků vůči výstavbě VTE zpracované ČSO, území významná pro netopýry dle podkladů ČESON, biotopy zvláště chráněných druhů velkých savců a další) a nařízení vlády č. 507/2025 Sb. minimalizuje vliv na složky životního prostředí. Pro všechny akcelerační oblasti jsou současně pořizována územní opatření, která obsahují opatření stanovená na základě biologických posouzení. Tato opatření dále zmírňují negativní vlivy, které nebylo možné vyloučit |

| Poř. č. | Připomínkové místo | Číslo jednací | Článek | AO | Připomínka | Vyhodnocení |
|---|---|---|---|---|---|---|
| | | | | | vyčíslení toho, v jak velkém rozsahu VTE realizované v AOV83 nahradí spalovací zdroje a jaký přesně vliv bude mít tato náhrada na cíle sledované Změnou č. 2, tedy snížení energetické závislosti ČR a snížení produkce CO,. je také třeba řádně vyhodnotit, proč těchto cilů nelze dosáhnout jinými způsoby (zvýšeni počtu bloků JEDU, popř. JETE, rozvoj vodíkové infrastruktury v souladu s Vodíkovou strategii ČR, větší důraz na rozvoj FVE). Proto ani blíže nespecifikovaná náhrada spalovacích zdrojů neni důvod, proč by měl zájem na vymezenIAOV83 převážit nad jinými zájmy v území. 5. Výška vte a rQz1Qha AQ Ve Změně č. 2 ani v územním opatření pro AOV83 nenivysvětleno, proč byla zvolena právě tato rozloha AO a proč má AOV právě tyto konkrétníhranice a proč právě toto vymezeníAOV povede ke splnění cllů Změny č. 2. jinými slovy není vysvětleno, proč nemůže být ao vymezena jiným způsobem tak, aby kupř. byly VTE umist'ovánYv dostatečné vzdálenosti od zastavěného územía zastavitelných ploch podle územních piánů (min 1,5 km) a není porovnáno, zda by toto jiné vymezenIAOVtřeba také nevedlo ke splněni cllů Změny č.<br>2. Podatel se domnívá, že to ale vzhledem k nespecifičnosti Cliů Změny č. 2 není ani možné, proto by také vůbec neměla být aov83 vymezena. 6. HhlkQwLzá!tŘžijmmc!2AsKQhQsk=ký """" Podatel zásadně nesouhlasí s tím, že Změna č. 2 ani příslušné územní opatření vůbec neřeší negativní dopady hluku. Hluk totiž Změna č. 2 chápe jako normálnÍintegrálnÍ součástVTE, bez které to prostě nejde a je třeba se s tím smířit. Tento přistup nejlépe demonstruje přirovnání hluku z VTE k v podstatě příjemnému ,,šuměnilesa", které mohou zaregistrovat jen neurotické osoby. Podatel se proto domnívá, že hlukové vlivy nebyly zhodnoceny a ve skutečnosti to ani není možné bez znalosti konkrétního projektu. Podatel zdůrazňuje, že nepovažuje za dostatečné, aby byla hluková zátěž řešena až v hlukové studii zpracované investorem. Takový přístup neníschopný zajistit reálnou ochranu lidského zdraví. Podatel dále nesouhlasí s tím, že vůbec nedošlo k posouzeni viivů infrazvuku, nízkofrekvenčního hluku a vibrací, ačkoliv odborné studie upozorňuji na rizika spojená s těmito doprovodnými jevy provozu VTE. Podatelse domnívá, že nebyl ani řádně zhodnocen vliv vibraci na nemovitosti. Stejně tak nebyl řádně posouzen z hlediska vlivů tzv. stroboskopický efekt, kdy se posouzeni zejména nezaměřilo na obtěžující dopady stroboskopického efektu. '. !Aiyyjlakrunnýxáz Větrné elektrárny mají zásadní vlivy na krajinný ráz. Ve Vyhodnoceni vlivů územního opatřeni AOV83 se uvádí: ,,Z analýzy viditelnosti vyplývá, že hodnocené území se vyznačuje vysokou koncentrací kulturně- historických hodnot a zároveň velmi citlivým vztahem ke krajině Kokořínska a k ikonické dominantě I Bezdězu. V bezprostředním okolí se uplatňuje kostel Nanebevzetí Panny Marie, kostel sv. jakuba Většího, b g fara, kaple Nejsvětější Trojice, zámek a historická venkovská zástavba. Ve vzdálenosti do 2 km navazuji kostel sv. Martina, radnice, sokolovna a dalšlobjekty utvářejlc/obraz sídla. Vširš/m územ/do 5 km a 15 km se pak prosazuje mimořádně bohatý soubor památek, včetně hradu Kokořín, hradu Houska, hradišť, kostelŮ, tvřzi; zámků a historických areáiů. Rozhoduji'cl hodnotou je zde ochrana vnitřní scenérie Kokořínska a nerušených yýhledŮ na Bezděz. Současněje třeba zachovat obraz Mšena ajeho historického jádra v krajině, včetně vazeb na pňjezdové komunikace, turistické trasy a další frekventovaná místa, odkud se uplatňují ikonické pohledy na město i na širší krajinný rámec. Bezděz zde nepůsobíjen jako vzdálená dominanta, ale jako jeden z hlavních určuj/clch prvků krajinné identity celého prostoru." jak je možné, že všechnytyto vlivy jsou hodnoceny jako zanedbatelné, když přitom VTE budou představovat novou dominantu, která jednoznačně výrazně ovlivnikrajinu, to nenive Změně č. 2 ani v územním opatření vysvětle no. Vliv vte na krajinný ráz bude mít ještě další dopady - již napořád bude hodnota krajinného rázu snížena, takže bude možné do území umisťovat i další záměry, které by jinak kvŮli ochraně krajinného rázu nebyly přípustné. 8.<br>- Prostor pro individuální připomínky: lze doplnit např. obavy z negativního vlivu vymezeni AOV na zvířata, na ekosystémy, na vodní poměry v území, na zemědělský půdnífond, na ekosystémy... | vymezením akcelerační oblasti. Podmínky v územních opatřeních zahrnují ochranu prvků lokálního ÚSES a všech biokoridorů, ochranu biotopů, ZPF a PUPFL, dále povinnost biologického dozoru, monitoring mortality ptáků a netopýrů, detekční systémy a další podmínky specifické vzhledem ke konkrétní akcelerační oblasti. |
| 8044. | Vášová Lenka | MMR-45051-2026-81 | 99czt | AOV66 | Věc: Připomínka k návrhům Změny Č.2 Územního rozvojového plánu a územních opatření. Vznáším připomínku k Návrhu změny Č.2 územního rozvojového plánu, Vyhodnocení vlivů návrhu změny Č.2 územního rozvojového plánu na udržitelný rozvoj území, Návrhů jednotlivých územních opatřeni k akceleračním oblastem vymezených v návrhu změny č. 2 územního rozvojového plánu ke stanovené akcelerační zóně AOV 66 Radostín: | **Akceptováno.**<br><br>Akcelerační oblast AOV66 Radostín byla vypuštěna. |

| Poř. č. | Připomínkové místo | Číslo jednací | Článek | AO | Připomínka | Vyhodnocení |
|---|---|---|---|---|---|---|
| | | | | | - VTE mají negativní vliv na pohodu bydlení, není provedeno zjištění a hodnocení vlivu hluku, světelných (stroboskopických) efektů<br>- akcelerační zóna je stanovena na nejlepších pozemcích sloužících k zemědělskému hospodaření - vysoce chráněné půdy (I. a JI třída ochrany)<br>- zóna znehodnotí ceny nemovitosti<br>- zóna s VTE znehodnotí oblast pro agroturistiku a cykloturistiku<br>- oblast bude nezajímavá pro rekreaci a odpočinek Nesouhlasím s návrhem akcelerační zóny AOV66 Radostín v katastrálním území Radostína nad Oslavou. | |
| 8045. | Vrbský Čonka Filip | MMR-45052-2026-81 | 99czj, 99czk | AOV56, AOV57 | Prohlášení o připojení se k připomínkám pro Změně č. 2 Územního a rozvojového plánu<br><br>Já, níže podepsaný tímto prohlašuji, že jsem se seznámil (a) s připomínkami podanými Mgr. Liborem Hlavsou, advokátem, Ev. číslo 16047 u České advokátní komory, se sídlem Guldenerova 510/5, Plzeň 326 00, která byla podána na Ministerstvo pro místní rozvoj dne 15.05.2026, a to datovou zprávou - ID zprávy: 1698082270. Pro prostudování připomínek se zcela ztotožňuji s jejich obsahem a rozsahem bez jakýchkoli výhrad a považuji tyto připomínky za vyjádření mého občanského postoje při ochraně svých základních lidských práv. Proto vyslovuji souhlas, aby mne Mgr. Liborem Hlavsou, advokátem, Ev. číslo 16047 u České advokátní komory, se sídlem Guldenerova 510/5, Plzeň 326 00 zastupoval vůči České republice ve věci Změny č. 2 Územního rozvojového plánu. Tento můj postoj vyjadřuje pravou a svobodnou vůli a pokud správní orgán příslušný k řízení v této věci bude požadovati zmocnění k zastupování ve správním řízení, učiním formálního potvrzení (vystavením průkazu zastoupení) v rozsahu nezbytném, aby bylo zajištěna ochrana mých základních lidských práv shora označeným advokátem. Osobně jsem dotčen vymezením Akceleračních oblastí č. AOV 56 Vrabčiny, AOV 57 Bílá Skála, neboť zde mám osobní a majetkový vztah k území bezprostředně sousedícímu s těmito akceleračními oblastmi. | **Akceptováno částečně.**<br><br>Akcelerační oblast AOV56 Vrabčiny byla zmenšena.<br><br>Návrh Změny č. 2 ÚRP byl připraven v souladu s platnou legislativou ČR a EU, včetně správního řádu, stavebního zákona, zákona č. 249/2025 Sb. (ZOZE) zákona č. 114/1992 Sb. (ZOPK), směrnice RED III, směrnice o ochraně volně žijících ptáků a směrnice o stanovištích. Vymezení akceleračních oblastí a podmínky v územních opatřeních jsou stanoveny na základě zákona a v jeho mezích. Dopad na veřejné zájmy byl posouzen VVURÚ.<br><br>Akcelerační oblasti byly vymezeny na celostátní úrovni v Z2 ÚRP na základě Zadání Z2 ÚRP schváleného Vládou ČR. |
| 8046. | Veronika Čadrová | MMR-45053-2026-81 | 99cm | AOV29 | Tímto podávám připomínku k jiávrhu, vymezení akceleračních oblasti pro větrné elektrárny (VTE) pro aov29 Býškovice Na základě níže uvedených důvodů nesouhlasím s návrhem Změny č. 2 ÚRP ČR, Vyhodnocením vlivů návrhu Záiěný č. 2 ÚRP na udržitelný rozvoj území (SEA) ani s návrhy jednotlivých územních opatřeníÍ pro akcelerační oblasti (AO) vymezenými v návrhu Změny č. 2 ÚRP. Veškeré níže uvedené pÍipominky se vztahuji současně ke všem výše uvedeným projednávaným částem veřejní vyhlášky. NEDOSTATKY NÁVRHU: · návrh není dostatečně ¢ciůvodněn a chybí konkrétní podklady (zákon č. 500/2004 Sb.) · nebyly dostatečně poswzeny dopady na životní prostředí (zákon č. 100/2001 Sb.) · hrozí narušeni krajiny a přírody (zákon č. 114/1992 Sb.) · návrh nerespektuje ocHranu hodnot území a kvalitu bydlení (zákon č. 283/2021 Sb.) · nebyly dostatečně posQuzeny jiné varianty řešení, zejména využití brownfieldů (opuštěných a již naříšEných ploch) a návrh tak nezákonně zasahuje do volné krajiny ¶ · návrh vychází pouze z expertních odhadů (počet věži, výkon, rozmístění, vzdálenost od zástavby obci) · návrh odkládá řešení problému do dalších fázi (např. měřeni hluku až po dostavbě zařízeni), místo aby jim předcházel již na úrovni ÚRP · nejsou dostatečně vyhodnoceny kumulativní dopady vice záměrů v území nebo toto vyhodnocení zcela chybí PŘIPOMÍNKY AJEJICH ODŮVODNĚNÍ: A. PŘÍRODA, KRAJINA A ŽIVOTNÍ PROSTŘEDÍ 1. Nedostatečné posouzeni vlivů na životní prostředí (SEA/EIA) · výskyt obzvlášť chráněných druhů živočichů (ptáci, netopýři, savci, obcýživelnici) a rostlin nebyl dostatečně prověřen · zásah do migračních tras a narušeni prvků ÚSES (biokoridory), je zde přímá návaznost na pásmo Natura 2000 Hostýnské vrchy. · může dojít k zásahu do biotopů, hnízdících a potravních lokalit ptáků, drobných savců, plazů a opylovačů · hrozí zásah do významných krajinných prvků, stanovené akcelerační zóny by měly vizuální dopad, kdy se stávají nepřehlédnutelnou technickou dominantou viditelnou ze širokého okolí, včetně památkově exponovaných míst, došlo by k narušeni krajinného rámce a dálkových pohledů na Hostýnskou magistrálu a poutní místo svatý Hostýn, což je v rozporu se zájmy NPÚ, instalace věži o výšce cca 200 m (včetně listů) by představovala nevídaný zásah do horizontu a měřítka krajiny Záhoři 2. Nedostatečné posouzeni vlivů na vodu a klima · hrozí narušeni vsakování vody do půdy a změna odtokových poměrů · neúměrné riziko pro podzemní vody a narušeni | **Neakceptováno.**<br><br>Vymezení akceleračních oblastí proběhlo na základě biologického posouzení konkrétních území podle § 11 odst. 3 resp. 4 ZOZE, jehož výsledky spolu s výsledky vyhodnocení vlivů na životní prostředí (SEA, Příloha č. 5 k odůvodnění Z2 ÚRP) byly zapracovány do návrhu Z2 ÚRP. Návrh Z2 ÚRP a jeho odůvodnění, návrh souvisejících územních opatření a jejich odůvodnění obsahují náležitosti v souladu s příslušnými právními předpisy, včetně správního řádu, stavebního zákona a dalších. Zpracování VVURÚ odpovídá obsahem i strukturou požadavkům obsaženým v příloze č. 4 stavebního zákona, včetně posouzení kumulativních a synergických vlivů, vlivů na krajinný ráz a vlivů na zdraví.<br><br>Jedním z podkladů pro zpracování Z2 ÚRP byl dokument Akcelerační oblasti, předvýběr ploch k výstavbě VTE, Screening území ČR z hlediska ochrany krajinného rázu (Roman Bukáček, Simona Vondráčková, 2025). Při vymezování akceleračních oblastí byl krajinný ráz dále prověřován, a to s ohledem na hodnoty území. Vlivy na krajinný ráz pak byly dále vyhodnoceny v rámci VVURÚ, a to jak z hlediska navrhovaného souboru akceleračních oblastí jako celku, tak pro jednotlivá území v |

| Poř. č. | Připomínkové místo | Číslo jednací | Článek | AO | Připomínka | Vyhodnocení |
|---|---|---|---|---|---|---|
| | | | | | režimu puklinových vod · může dojit ke zhoršení schopnosti krajiny zadržovat vodu a riziko vysychání krajiny · nejsou dostatečně řešeny možné dopady na erozi půdy · chybí dostatečné posouzeni vlivu na mikroklima a lokální vodní režim 3. Zemědělská půda · dochází k záboru a znehodnoceni kvalitní půdy a půdy zemědělsky obdělávané · může dojit k zásahu do půd I. a II. třídy ochrany (nejcennější půdy) · může dojit ke zhutněni půdy, zvýšeni eroze a fragmentace pozemků · není dostatečně vyjasněn stav a možné poškozeni melioraci<br>B. NEDOSTATEČNÉ POSOUZENÍ VLIVŮ NA OBYVATELE · hluk a jeho dlouhodobý vliv nejsou dostatečně vyhodnoceny · není dostatečně řešen stroboskopický efekt · není zhodnocena změna charakteru bydlení vlivem navrhované výstavby vte reálný vliv na cenu nemovitosti - tím, že akcelerační oblasti jsou většinově vymezeny mimo brownfield jsou tímto dotčeny nemovitosti v klidných lokalitách a přírodně cenných lokalitách dojde zcela zákonitě ke znehodnoceni mého majetku a dalších občanů, není dostatečně vysvětlen způsob stanovení vzdálenosti od obytné zástavby, nebyly dostatečně posouzeny dopady na hodnotu nemovitosti a kvalitu bydlení · nejsou dostatečně posouzeny možné hlukové dopady souvisejících technologii<br>C. TECHNICKÁ A BEZPEČNOSTNÍ RIZIKA 1. Nedostatečnost navržených zmírňujících opatření · navržená opatření pouze částečně zmírňuji dopady, ale neřeší samotný střet · řada opatřeni je formulována neurčitě a bez jasné kontroly jejich plnění · významné problémy jsou odkládány až do navazujících řízení · není zřejmé, jak bude zajištěna kontrola plnění podmínek v průběhu celé životnosti záměru 2. Technická a bezpečnostní rizika · odlet ledu z rot3řlÍ V zimě · pád částí kons rukce · únik provoznicn kapalin, kontaminace půdy a vody · požáry zařízen " (obtížně zvládnutelné zásahy, se kterými nemá hasičský záchranný sbor žádné zkušenosti ani odpovzdajÍcÍ techniku) · zásah bleskenj, šířeni požáru do krajiny a omezení možnosti hašeni, otázka dostupnosti za¢izení v terénu pro HZS Není jasně stanoveno, kdo ponese odpovědnost za případné škody na zdraví, majetku a životním prostředí. Není jasně stanovena likvidace zařízeni VTE a souvisejících zařízeni z hlediska odpadového hospodářství. specifikace a střety v aov29 Býškovice Akcelerační oblast: AOV29 Býškovice Kraj: Olomoucký Uvedená akcelerační oblast výkazuje následujÍcÍ možné střety a rizika: · konkrétní dopady na místní krajinu a charakter území · možné střety s ochranou přírody a krajiny · možné zásahy do života obyvatel a kvality bydlení · možné kumulativní dopady s dalšími plánovanými záměry · nedostatečné místní podklady a vyhodnoceni Do uvedené oblasti mohou zasahovat: · migrační trasy živočichů · chráněné území · evropsky významné lokality (EVL), soustava Natura 2000 · významné krajinné prvky · kvalitní zemědělská půba · vodní zdroje · krajinný ráz · kulturní a historické ho¢noty území Požaduji důsledné přehodnoceni navržené akcelerační oblasti a její vyloučeni z návrhu Změny č. 2 ÚRP z důvodu rozporu se zákoňY a právními předpisy ČR a EU: Návrh je v rozporu zejména s: · zákonem č. 500/2004 Sb., správni' řád · zákonem č. 100/2001 Sb. o posuzováni vlivů na životní prostředí (EIA) · zákonem č. 114/1992 Sb. o ochraně přírody a krajiny r , 4 · zákonem č. 334/1992 Sb. o ochraně zemědělského půdního fondu · zákonem č. 283/2021 Sb. stavební zákon · podmínkami s měrnice EU RED III, zejména pokud jde o nevhodně zvolenou lokalitu a nevyřešené dopady · principem předběžné opatrnosti dle č. 191 SFEU · právem na příznivé životní prostředí dle ČI. 35 Listiny základních práv a svobod · právem na ochranu zdraví dle ČI. 31 Listiny základních práv a svobod · právem na ochranu vlastnictví dle ČI. 11 Listiny základních práv a svobod<br>Navržená akcelerační oblast může mít zásadní střety s přírodou, krajinou, vodou, zemědělskou půdou i kvalitou života obyvatel. Tyto problémy nejsou dostatečně vyřešeny, ale pouze částečně zmiňovány. S návrhem Územního opatřeni k aov29 Býškovice zásadně nesouhlasím a požaduji jejich vyřazeni ze Změny č. 2 Územního rozvojového plánu ČR. Návrh vykazuje závažné nedostatky z hlediska zákonnosti, ochrany životního prostředí, ochrany veřejného zdraví i ochrany práv obyvatel dotčeného území. Z uvedených důvodů navrhuji vyřazeni uvedené akceleračních oblasti AOV29 Býškovice<br>a souvisejících územních opatřeni z návrhu Změny č. 2 Územního rozvojového plánu ČR.<br>Tímto žádám o řádné vypořádáni mé připomínky. | kartách akceleračních oblastí, které obsahují i mapy viditelnosti (Příloha SEA). Podmínky v územních opatřeních pak dále omezují barevné řešení doprovodných staveb a rozsah trvalých terénních úprav.<br><br>Samotný způsob vymezení akceleračních oblastí na základě podkladů (biologická posouzení, mapy citlivosti ptáků vůči výstavbě VTE zpracované ČSO, území významná pro netopýry dle podkladů ČESON, biotopy zvláště chráněných druhů velkých savců a další) a nařízení vlády č. 507/2025 Sb. minimalizuje vliv na složky životního prostředí. Pro všechny akcelerační oblasti jsou současně pořizována územní opatření, která obsahují opatření stanovená na základě biologických posouzení. Tato opatření dále zmírňují negativní vlivy, které nebylo možné vyloučit vymezením akcelerační oblasti. Podmínky v územních opatřeních zahrnují ochranu prvků lokálního ÚSES a všech biokoridorů, ochranu biotopů, ZPF a PUPFL, dále povinnost biologického dozoru, monitoring mortality ptáků a netopýrů, detekční systémy a další podmínky specifické vzhledem ke konkrétní akcelerační oblasti.<br><br>Ochrana ZPF je řešena v souvisejících územních opatřeních. Podmínkami je zajištěno, že nebudou vznikat neobhospodařovatelné zbytkové zemědělské pozemky ani pozemky bez přístupu k veřejně přístupné pozemní komunikaci. Dále je v nich požadavek na upřednostní nižších tříd ochrany ZPF při realizaci záměrů OZE a je stanovena maximální plocha dlouhodobého nebo trvalého odnětí ZPF pro záměry OZE v celé akcelerační oblasti. Souhlas s odnětím ze ZPF bude vydán v navazujícím řízení dle stavebního zákona.<br><br>V souvisejících územních opatření jsou stanoveny podmínky, které zajišťují ochranu protierozních opatření, funkčních melioračních zařízení, vodních toků a ploch a rovněž omezující možné terénní úpravy. Vzhledem k charakteru a rozsahu potenciálních záměrů se při naplnění podmínek nepředpokládá realizace zpevněných ploch v takovém rozsahu, který by mohl významně ovlivnit vodní režim v rámci akceleračních oblastí. V souladu s požadavky vodního zákona se v rámci procesu povolování záměru bude vyjadřovat vodoprávní úřad. Významné ovlivnění mikroklimatu se u akceleračních oblastí pro VTE ani FVE nepředpokládá.<br><br>Při vymezení akceleračních oblastí nelze předjímat konkrétní technické parametry či přesné umístění záměrů OZE. Obavy z negativních vlivů hluku a stroboskopického efektu řeší podmínky stanovené ve všech územních opatřeních pro akcelerační oblasti pro VTE, které ukládají zpracování hlukové studie, studie |

| Poř. č. | Připomínkové místo | Číslo jednací | Článek | AO | Připomínka | Vyhodnocení |
|---|---|---|---|---|---|---|
| | | | | | | působení stroboskopického efektu, včetně minimalizace shadow flicker efektu, a také omezují světelné zatížení. Akcelerační oblasti pro VTE byly vymezeny s odstupem alespoň 500 m od obytné zástavby s ohledem na snížení rizik pro obyvatele. V případě, že by záměr nesplňoval zákonné hygienické limity (nařízení vlády č. 272/2011 Sb., o ochraně zdraví před nepříznivými účinky hluku a vibrací) a další požadavky vyplývající z příslušných právních předpisů (např. požární bezpečnost) a současně podmínky v územním opatření, nemůže být povolen.<br><br>Minimální vzdálenost 500 m od obytné zástavby sídel v případě vymezení AO pro větrné elektrárny sníží rizika pro obyvatele. Odletování námrazy je eliminováno opatřeními, které chrání samotnou technologii – zastavení rotoru, speciální nátěry, vyhřívání lopatek. K oslnění řidičů vlivem odrazů slunce na lopatkách větrných elektráren (stroboskopický efekt) nedochází v důsledku speciálního nátěru. Detailní podmínky pro dané umístění větrné elektrárny pak musí být řešeny při povolování konkrétního projektu stavebním úřadem. Obavy z ohrožení lidí nejsou podloženy reálnými daty z mnohaletého provozu desetitisíců větrných elektráren v Evropě.<br><br>Návrh Změny č. 2 ÚRP byl připraven v souladu s platnou legislativou ČR a EU, včetně správního řádu, stavebního zákona, zákona č. 249/2025 Sb. (ZOZE) zákona č. 114/1992 Sb. (ZOPK), směrnice RED III, směrnice o ochraně volně žijících ptáků a směrnice o stanovištích. Vymezení akceleračních oblastí a podmínky v územních opatřeních jsou stanoveny na základě zákona a v jeho mezích. Dopad na veřejné zájmy byl posouzen VVURÚ.<br><br>Posouzení kumulativních vlivů na životní prostředí a veřejné zdraví proběhlo v rámci VVURÚ na úrovni koncepce, a to jak pro každou akcelerační oblast individuálně (karty AO, příloha č. 2 SEA), tak pro Změnu č. 2 ÚRP jako celek.<br><br>Ustanovení § 4 odst. 3 ZOZE a čl. 15c směrnice RED III sice upřednostňují brownfieldy a degradované plochy, avšak nevylučují vymezení akcelerační oblasti na jiných pozemcích. Vymezení výhradně na degradovaných plochách nebylo s ohledem na prostorové nároky technologie větrných elektráren proveditelné. |
| 8047. | Policar Martin | MMR-45054-2026-81 | 99cze | AOV51 | Připomínku podávám jako osoba žijící v těsné blízkosti AOV51 (méně než 5km) a která může být záměrem nepřímo dotčena zejména z hlediska krajinného rázu, životního prostředí a kvality života obyvatel.<br><br>1. Rozpor s ochranou krajinného rázu Nesouhlasím se zásahem do krajinného rázu jižního Plzeňska. Návrh může významně poškodit krajinný ráz a charakter venkovské krajiny jižního Plzeňska. | **Neakceptováno.**<br><br>Vymezení akceleračních oblastí proběhlo na základě biologického posouzení konkrétních území podle § 11 odst. 3 resp. 4 ZOZE, jehož výsledky spolu s výsledky vyhodnocení vlivů |

| Poř. č. | Připomínkové místo | Číslo jednací | Článek | AO | Připomínka | Vyhodnocení |
|---|---|---|---|---|---|---|
| | | | | | Stručné odůvodnění: Větrné elektrárny vysoké až 200—250 m výrazně naruší venkovský charakter krajiny, horizonty a pohledové vztahy jižního Plzeňska. Dokumentace sama<br><br>připouští negativní vlivy na krajinný ráz a kulturní krajinu. Právní podklad: § 12 zákona č. 114/1992 Sb., stavební zákon č. 283/2021 Sb., čl. 35 Listiny základních práv a svobod.<br><br>2. Poloha AO na horizontech nad obcemi zesiluje dopady Nesouhlasím s umístěním větrných elektráren na horizontu nad obcemi.<br><br>Stručné odůvodnění: Elektrárny budou výrazně dominovat krajině, zesílí vizuální zátěž, psychologický tlak a mohou zhoršit kvalitu bydlení obyvatel v údolní poloze obce. Právní podklad: § 12 zákona č. 114/1992 Sb., čl. 35 Listiny základních práv a svobod.<br><br>3. Nepřiměřená industrializace venkovské krajiny Nesouhlasím s další industrializací venkovské krajiny jižního Plzeňska.<br><br>Stručné odůvodnění: Kombinace větrných elektráren, plánované dálnice D20, vedení VVN a další infrastruktury může zásadně změnit charakter dosud převážně venkovského území. Právní podklad: stavební zákon č. 283/2021 Sb., princip udržitelného rozvoje.<br>4. AO nesplňují podmínky RED III pro akcelerační oblast Mám pochybnosti, že zmíněné AO splňují podmínky pro akcelerační oblast podle RED III.<br><br>Stručné odůvodnění: Lokalita vykazuje zásahy do krajiny, migračních koridorů, výskyt chráněných druhů i kumulativní vlivy, a proto ji nelze považovat za bezkonfliktní lokalitu pro zrychlený režim povolování.Právní podklad: směrnice RED III (2023/2413), princip prevence.<br><br>5. Nedostatečné posouzení dopadů na zdraví a kvalitu života Nesouhlasím s nedostatečným posouzením dopadů větrných elektráren na zdraví a kvalitu života obyvatel.<br><br>Stručné odůvodnění: Dokumentace připouští možnost hluku, blikání stínů (flicker efektu), nočního obtěžování a dlouhodobého zásahu do kvality bydlení. Přesto nejsou doloženy konkrétní hlukové modelace ani studie skutečných dopadů na obyvatele. Řada problémů je odložena až do budoucích řízení. Právní podklad: zákon č. 258/2000 Sb., čl. 31 a čl. 35 Listiny základních práv a svobod, princip předběžné opatrnosti.<br><br>6. Nedostatečné posouzení dopadů na přírodu a migraci živočichů Nesouhlasím s nedostatečným vyhodnocením dopadů na přírodu, chráněné druhy a migrační koridory.<br><br>Stručné odůvodnění: Dokumentace sama připouští střety s biokoridory, migračními trasami velkých savců a výskyt chráněných druhů ptáků včetně orla mořského, luňáků nebo motáků. Přesto jsou lokality označeny jako vhodné pro zrychlený režim povolování. Ochrana přírody je založena hlavně na budoucím monitoringu místo prevence. Právní podklad: zákon č. 114/1992 Sb., Natura 2000, směrnice o ptácích a stanovištích, princip prevence.<br><br>7. Kumulativní vlivy jsou podhodnocené Nesouhlasím s nedostatečným posouzením kumulativních vlivů všech tří akceleračních oblastí.<br><br>Stručné odůvodnění: Dokumentace nedostatečně řeší společné působení AOV51 Řenče, AOV62 Střížovice a AOV63 Únětice spolu s plánovanou dálnicí D20, vedením VVN a další infrastrukturou. Výsledkem může být výrazná industrializace krajiny jižního Plzeňska a | na životní prostředí (SEA, Příloha č. 5 k odůvodnění Z2 ÚRP) byly zapracovány do návrhu Z2 ÚRP. Návrh Z2 ÚRP a jeho odůvodnění, návrh souvisejících územních opatření a jejich odůvodnění obsahují náležitosti v souladu s příslušnými právními předpisy, včetně správního řádu, stavebního zákona a dalších. Zpracování VVURÚ odpovídá obsahem i strukturou požadavkům obsaženým v příloze č. 4 stavebního zákona, včetně posouzení kumulativních a synergických vlivů, vlivů na krajinný ráz a vlivů na zdraví.<br><br>Jedním z podkladů pro zpracování Z2 ÚRP byl dokument Akcelerační oblasti, předvýběr ploch k výstavbě VTE, Screening území ČR z hlediska ochrany krajinného rázu (Roman Bukáček, Simona Vondráčková, 2025). Při vymezování akceleračních oblastí byl krajinný ráz dále prověřován, a to s ohledem na hodnoty území. Vlivy na krajinný ráz pak byly dále vyhodnoceny v rámci VVURÚ, a to jak z hlediska navrhovaného souboru akceleračních oblastí jako celku, tak pro jednotlivá území v kartách akceleračních oblastí, které obsahují i mapy viditelnosti (Příloha SEA). Podmínky v územních opatřeních pak dále omezují barevné řešení doprovodných staveb a rozsah trvalých terénních úprav.<br><br>Ustanovení § 4 odst. 3 ZOZE a čl. 15c směrnice RED III sice upřednostňují brownfieldy a degradované plochy, avšak nevylučují vymezení akcelerační oblasti na jiných pozemcích. Vymezení výhradně na degradovaných plochách nebylo s ohledem na prostorové nároky technologie větrných elektráren proveditelné.<br><br>Samotný způsob vymezení akceleračních oblastí na základě podkladů (biologická posouzení, mapy citlivosti ptáků vůči výstavbě VTE zpracované ČSO, území významná pro netopýry dle podkladů ČESON, biotopy zvláště chráněných druhů velkých savců a další) a nařízení vlády č. 507/2025 Sb. minimalizuje vliv na složky životního prostředí. Pro všechny akcelerační oblasti jsou současně pořizována územní opatření, která obsahují opatření stanovená na základě biologických posouzení. Tato opatření dále zmírňují negativní vlivy, které nebylo možné vyloučit vymezením akcelerační oblasti. Podmínky v územních opatřeních zahrnují ochranu prvků lokálního ÚSES a všech biokoridorů, ochranu biotopů, ZPF a PUPFL, dále povinnost biologického dozoru, monitoring mortality ptáků a netopýrů, detekční systémy a další podmínky specifické vzhledem ke konkrétní akcelerační oblasti.<br><br>Posouzení kumulativních vlivů na životní prostředí a veřejné zdraví proběhlo v rámci VVURÚ na úrovni koncepce, a to jak pro |

| Poř. č. | Připomínkové místo | Číslo jednací | Článek | AO | Připomínka | Vyhodnocení |
|---|---|---|---|---|---|---|
| | | | | | dlouhodobé zatížení obyvatel i přírody. Právní podklad: zákon č. 100/2001 Sb. (SEA/EIA), směrnice SEA 2001/42/ES, princip předběžné opatrnosti.<br><br>8. Nebyly dostatečně prověřeny méně konfliktní lokality Nesouhlasím s tím, že nebyly dostatečně prověřeny jiné méně konfliktní lokality pro větrné elektrárny.<br><br>Stručné odůvodnění: Návrh neprokazuje, proč byly vybrány právě lokality ve volné krajině jižního Plzeňska a proč nebyly upřednostněny brownfieldy, průmyslové areály nebo jiné narušené plochy. Dokumentace sama připouští, že některé preferované typy území nebyly plnohodnotně prověřeny. Právní podklad: RED III (2023/2413), zákon č. 100/2001 Sb., princip minimalizace zásahů do krajiny.<br><br>9. Nedostatečné zapojení veřejnosti a obcí Nesouhlasím s nedostatečným zapojením veřejnosti a obcí do výběru akceleračních oblastí.<br><br>Stručné odůvodnění: Veřejnost a obce byly zapojeny až nad hotovým návrhem a neměly možnost skutečně ovlivnit samotný výběr lokalit. Dokumentace nedostatečně vypořádává nesouhlas obcí, petice ani referendum ve Střížovicích. Právní podklad: Aarhuská úmluva, zákon č. 128/2000 Sb., směrnice SEA 2001/42/ES, čl. 35 Listiny základních práv a svobod.<br><br>10. Riziko znehodnocení nemovitostí a zhoršení atraktivity bydlení Nesouhlasím s návrhem, protože může vést ke zhoršení atraktivity bydlení a poklesu hodnoty nemovitostí v okolních obcích.<br><br>Stručné odůvodnění: Větrné elektrárny vysoké až 250 m budou výrazně viditelné v širokém okolí a mohou negativně ovlivnit kvalitu bydlení, rekreační hodnotu krajiny i zájem o bydlení v regionu. Dlouhodobé působení hluku, blikání stínů a nočního osvětlení může zhoršit obytné prostředí v okolních obcích. Právní podklad: čl. 11 a čl. 35 Listiny základních práv a svobod, princip proporcionality zásahu.<br><br>11. Ochrana přírody je založena hlavně na budoucím monitoringu Nesouhlasím s tím, že ochrana přírody je založena hlavně na budoucím monitoringu místo prevence.<br><br>Stručné odůvodnění: Dokumentace opakovaně navrhuje monitoring ptáků, netopýrů a dalších dopadů až po realizaci větrných elektráren. Monitoring však pouze sleduje vzniklé škody a nezabraňuje jim. Pokud jsou již nyní známy významné střety s přírodou, neměla by být lokalita zařazena do akcelerační oblasti. Právní podklad: zákon č. 114/1992 Sb., princip prevence, princip předběžné opatrnosti dle čl. 191 SFEU<br><br>12. Přesouvání klíčových problémů do budoucích řízení<br><br>Nesouhlasím s tím, že řada zásadních problémů je odložena až do dalších povolovacích řízení. Takový postup podle mého názoru neodpovídá smyslu územního plánování, jehož úkolem je včas identifikovat potenciální konflikty a ověřit vhodnost navrhovaného řešení ještě před vymezením AO.<br><br>Stručné odůvodnění: Dokumentace sama připouští potřebu dalších hlukových studií, biologických průzkumů, monitoringů mortality nebo řešení flicker efektu až v budoucnu. To potvrzuje, že současný návrh nemá dostatečně vyhodnocené dopady a není dostatečně připraven pro akcelerační režim. Právní podklad: zákon č. 100/2001 Sb. (SEA/EIA), správní řád č. 500/2004 Sb., princip předběžné opatrnosti.<br><br>13. Zásah do samostatné působnosti obcí Nesouhlasím s tím, že návrh může omezit možnost obcí rozhodovat o budoucím rozvoji svého území. | každou akcelerační oblast individuálně (karty AO, příloha č. 2 SEA), tak pro Změnu č. 2 ÚRP jako celek.<br><br>Návrh Z2 ÚRP byl projednán s obcemi a veřejností v rámci veřejného projednání. Procesy územního plánování, které byly při pořizování Z2 ÚRP respektovány, jsou dlouhodobě nastaveny stavebním zákonem tak, aby byly v souladu s legislativou EU, včetně Aarhuské úmluvy atd.<br><br>Nebylo prokázáno, že by instalace VTE měla významný negativní vliv na cenu nemovitostí či provádění investic. |

| Poř. č. | Připomínkové místo | Číslo jednací | Článek | AO | Připomínka | Vyhodnocení |
|---|---|---|---|---|---|---|
| | | | | | Stručné odůvodnění: Vymezení akceleračních oblastí může výrazně oslabit vliv obcí na budoucí podobu krajiny, územního rozvoje a kvality života obyvatel. Přitom právě obce nesou odpovědnost za dlouhodobý rozvoj svého území a ochranu venkovského charakteru krajiny. Právní podklad: čl. 8 Ústavy ČR, zákon č. 128/2000 Sb., o obcích ($ 2 odst. 2 a $ 35 odst. 1). | |
| 8048. | Kateřina Jiřičková | MMR-45055-2026-81 | 99czzy | AOV104 | Jedná se o území s významnými krajinnými, přírodními a obytnými hodnotami, které nejsou návrha"n dostatečně respektovány. S návrhem týkajícím se Územnjo opatřeni k AOV 104 Černý Háj nesouhlasím a požaduji jeho vyřazeni nebo zásadní přepracováni, nebot" vykazuje závažné nedostatky z hlediska zákonnosti, ochrany životního prostředí i dopadu na obyvatele v dané oblasti. II. Zákonnost a nesoulad s právními předpisy ČR<br>I) Rozpor se zákonem č. 500/2004 Sb., správní řád > § 3 - nebyl zjištěn stav bez důvodných pochybnosti > § 68 - nedostatečné odůvodněni Návrh je nepřezkoumatelný, protože neobsahuje konkrétní podklady pro dané území.<br>2) Rozpor se zákonem č. 100/2001 Sb. {EIAJSEA), chybí posouzeni: > kumulativních vlivů > variantnho řešeni > konkrétních dopadů na území Dokumentace SEA je neúplná a věcně nedostatečná.<br>3) Rozpor se zákonem č. 114/1992 Sb. {ochrana přírody a krajiny) > ohroženi krajinného rázu (§ 12) > narušeni ekologické stability > zásah do biotopů a migračních tras<br>4) Rozpor se stavebním zákonem > § 18 a § 19 - ochrana hodnot území > požadavek na udržitelný rozvoj Návrh představuje industrializaci volné krajiny bez dostatečného odůvodněni. III. Nesoulad s právem Evropské unie<br>I) Směrnice o ptácích (2009/147'/ES) a o stanovištích (92/43/EHS) > nelze vyloučit negativní vliv na chráněné druhy > chybí dostatečné biologické podklady Rozpor s požadavkem vyloučeni významného vlivu.<br>2) Směrnice EIA (2011/92/EU) > nedostatečné zapojeni veřejnosti > nedostatečné vyhodnocení vlivů<br>3) Směrnice RED III (2023/2413) nebyla doložena priorita využiti: > zastavěných ploch > brownfieldů > technicky narušených území Vymezeni ve volné krajině je v rozporu s principem minimalizace dopadů.<br>4) Princip předběžné opatrnosti (ČI. 191 SFEU) Politika Unie v oblasti životního prostředí přispívá k sledování následujídch cQů: > zachováni, ochrana a zlepšováni kvality životního prostředí, > ochrana lidského zdraví, > uvážlivé a racionální využíváni přírodních zdrojů,<br>5) Evropská úmluva o krajině (European Landscape Convention), ETS No. 176 > nedostatečná ochrana krajiny jako základní složky životnMo prostředí > ignorováni charakteru území > nedostatečné zapojeni veřejnosti do rozhodováni o zásazích do krajiny<br>6) Aarhuská úmluva (Convention on Access to Information, Public Participation in Decision- making and Access to Justice in Environmental Matters), 1998 > omezeni práva veřejnosti na inform ace > omezeni účasti veřejnosti na rozhodovacích procesech (pouze formální zapojeni) > omezeni práva veřejnosti na přístup k právní ochraně v záležitostech životního prostředí IV. NedostatkV SEA a podkladů > absence terénních biologických průzkumů > práce pouze s mapovými podklady (nedostatečné) > chybí reálná data o výskytu druhů > variantní řešeni > posouzeni vlivu na zdraví Beztěchto podkjadů nelze učinit kvalifikovaný závěr.<br>V. Narušeni krajiny a životnířjo prostředí Navržené řešeni povede k: > zásadní změně krajinného rázu > narušeni horizontů a dálkových pohledů > vzniku bariér v krajině > narušeni ekologické konektivity > znehodnoceni zemědělské půdy > zničeni migračních tras živočichů výška staveb (180 m a vyšší) znamená nadregionální dopad. VI. DopadV na ob'yvatele Návrh nedostatečně řeší negativní vliv na: > hluk a nízkofrekvenční hluk > stroboskopický efekt > světelné zatíženi > kvalitu bydlení > hodnotu nemovitosti Tyto vlivy nejsou řádně vyhodnOceny. VII. Kumulativní a systémové dopadV Není řešeno: > souběžné působeni vÍce projektů > celkové zatíženi území > únosnost krajiny Hrozí nevratná degradace území. VIII. Absence variantního řešeni Není doloženo, že byly posuzovány jiné lokality a méně konfliktní varianty, jedná se o porušeni základního principu plánováni. Nebyla rovněž posouzena tzv. nulová varianta (varianta O), tedy stav území před realizaci záměru, což znemožňuje objektivní hodnoceni dopadů. IX. Vyloučeni EIA a nedostatečné posouzeni vlivů Navržené vymezeni akceleračních oblasti má zásadní dopad i z hlediska následného povolováni záměrů, nebot" v těchto oblastech dochází k omezeni, | **Akceptováno.**<br><br>Akcelerační oblast AOV104 Černý háj byla vypuštěna. |

| Poř. č. | Připomínkové místo | Číslo jednací | Článek | AO | Připomínka | Vyhodnocení |
|---|---|---|---|---|---|---|
| | | | | | resp. vyloučeni standardnMo posuzováni vlivů na životní prostředí (EIA). O to vyšší nároky musí být kladeny na kvalitu, úplnost a konkrétnost podkladů a vyhodnocení vlivů na životní prostředí již na úrovni tohoto návrhu, neboť územní opatření dle ZOZE nemůže plnohodnotně nahradit individuální posouzeni konkrétních záměrů. Předložený návrh však tyto požadavky nenaplňuje, zejména postrádá dostatečné vyhodnoceni konkrétních lokálních dopadů, kumulativních vlivů vÍce záměrů v území a jejich dopadů na krajinný ráz, obytné prostředí a veřejné zdraví.<br>X. Hlavni požadavek Navrhuji:<br>l) Vyřazeni výše uvedené akcelerační oblasti z návrhu nebo<br>2) Zároveň (pro případ, že nebude tomuto požadavku vyhověno) požaduji, aby návrh změny č. 2 ÚRP ČR nebyl v této části schválen a byl vrácen k zásadnímu přepracováni, a to zejména po doplněni: · posouzeni vlivu na lokality Natura 2000 dle ČI. 6 odst. 3 směrnice 92/43/EHS · dostatečný biologický průzkumu odpovídající metodikám MŽP v různých ročních obdobích · hodnoceni vlivu na populace netopýrů · posouzeni kumulativních vlivů v širším území · hodnoceni dopadů na krajinný ráz · hodnoceni dopadů na využiti nemovitosti vlastníků v dosahu navrhovaných 500 m od obytné zástavby a přímý dopad vymezení AO na výkon vlastnických práv těchto vlastníků, včetně uvedeni metodiky, podle které se určuje vzdálenost od zastavěného území · zdůvodněni nevyužiti brownfieldů a narušených území uvedených v Národní databázi brownfieldů<br>Do doby doplněni těchto podkladů nelze území považovat za způsobilé pro vymezeni akcelerační oblasti.<br>Podané připom Inky jsou blanketní, podatel si vymezuje právo připom Inky doplnit ve lhůtě 15 dnů ode dne veřejného projednáni.<br>XI. Závěr<br>Návrh v předložené podobě není dostatečně odůvodněný, není podložen odbornými daty, je v rozporu s právními předpisy ČR i EU a může mít závažné dopady na krajinu, životní prostředí i obyvatele, proto požaduji především vyřazeni Územního opatřeni k AOV 104 Černý Háj z návrhu Změny č. 2 Územního rozvojového plánu ČR.<br>Pro případ, že tomuto požadavku nebude vyhověno, požaduji zásadní přepracováni Návrhu Změny č. 2 ÚRP ČR tak, aby byl v souladu s právními předpisy a byly řádně vyhodnoceny jeho dopady.<br>Žádám, aby tato připomínka byla řádně vypořádána v souladu se zákonem a aby bylo uvedeno konkrétní odůvodněni přijatého řešení. | |
| 8049. | Kubíková Jitka | MMR-45057-2026-81 | 99czzi, 99czzl, 99czzm, 99czzn, 99czzo, 99czzq, 99czzy, 99czzz | AOV85, AOV88, AOV89, AOV90, AOV91, AOV95, AOV104, AOV105 | Tímto podávám připomínku k návrhu vymezení akceleračních oblastí pro větrné elektrárny (VTE).<br><br>Na základě níže uvedených důvodů nesouhlasím s návrhem změny č. 2 ÚRP ČR, Vyhodnocení vlivů návrhu Změny č. 2 ÚRP na udržitelný rozvoj území (SEA) a návrhům jednotlivých územních opatření pro akcelerační oblasti (AOV88 — Kundratice, AOV89 — Vlčí dola, AOV104 — Černý háj, AOV105 — Borovnice, AOV95 — Kocléřov, AOV91 — Staré Buky, AOV90 — Studenec a AOV85 — Nový Dvůr) vymezeným v návrhu Změny č. 2 ÚRP. Veškeré níže uvedené připomínky se vztahují současně ke všem výše uvedeným projednávaným částem veřejné vyhlášky.<br><br>A. Nedostatky návrhu<br><br>e nebyly dostatečně posouzeny dopady na životní prostředí(zákon č. 100/2001 Sb.)<br><br>e hrozí narušení krajiny a přírody (zákon č. 114/1992 Sb.)<br><br>e návrh nerespektuje ochranu hodnot území a kvalitu bydlení (zákon č. 283/2021 Sb.)<br><br>e nebyly posouzeny jinévarianty řešení, zejména využitíbrownfieldů (opuštěných a již narušených ploch) a | **Akceptováno částečně.**<br><br>Akcelerační oblast AOV85 Nový Dvůr byla vypuštěna.<br>Akcelerační oblast AOV88 Kundratice byla vypuštěna.<br>Akcelerační oblast AOV89 Vlčí dola byla vypuštěna.<br>Akcelerační oblast AOV90 Studenec byla vypuštěna.<br>Akcelerační oblast AOV91 Staré Buky byla vypuštěna.<br>Akcelerační oblast AOV104 Černý háj byla vypuštěna.<br>Akcelerační oblast AOV105 Borovnice byla vypuštěna.<br><br>Vymezení akceleračních oblastí proběhlo na základě biologického posouzení konkrétních území podle § 11 odst. 3 resp. 4 ZOZE, jehož výsledky spolu s výsledky vyhodnocení vlivů na životní prostředí (SEA, Příloha č. 5 k odůvodnění Z2 ÚRP) byly zapracovány do návrhu Z2 ÚRP. Návrh Z2 ÚRP a jeho odůvodnění, návrh souvisejících územních opatření a jejich odůvodnění obsahují náležitosti v souladu s příslušnými právními předpisy, včetně správního řádu, stavebního zákona a dalších. Zpracování VVURÚ odpovídá obsahem i strukturou požadavkům obsaženým v příloze č. 4 stavebního zákona, včetně posouzení |

| Poř. č. | Připomínkové místo | Číslo jednací | Článek | AO | Připomínka | Vyhodnocení |
|---|---|---|---|---|---|---|
| | | | | | vychází pouze z expertních odhadů (počet věží, výkon, rozmístění) e návrh řeší problémy až dodatečně, místo aby jim předešel e nejsou dostatečně vyhodnoceny kumulativní dopady více záměrů v území<br><br>B. Příroda, krajina a životní prostředí<br><br>1. Nedostatečné posouzení vlivů na životní prostředí e výskyt chráněných druhů a zásah do migračních tras e narušení prvků USES (biokoridory) e zásadní změna krajiny a její industrializace e dominantní stavby (až cca 250 m vysoké) viditelné na velké vzdálenosti e chybí posouzení nočního osvětlení e nedostatečně řešen kumulativní vliv více větrných elektráren<br><br>2. Nedostatečné posouzení vlivů na vodu a klima e může dojít ke zhoršení schopnosti krajiny zadržovat vodua riziko vysychání krajiny e chybí posouzení vlivu na mikroklima,<br>3. Zemědělská půda e zábor a znehodnocení kvalitní půdy e zhutnění půdy a zvýšení eroze a fragmentace pozemků<br><br>4. Nedostatečné posouzení vlivů na obyvatele e hlukajeho dlouhodobý vliv nejsou dostatečně vyhodnoceny, e není dostatečně řešen stroboskopický efekt, e změna charakteru bydlení, e nebyly dostatečně posouzeny dopady na hodnotu nemovitostí a kvalitu bydlení.<br><br>C. Technická a bezpečnostní rizika<br><br>1. Nedostatečnost navržených zmírňujících opatření e navržená opatření pouze částečně zmírňují dopady, ale neřeší samotný střet, e řada opatření je formulována neurčitě a bez jasné kontroly jejich plnění,<br>* významné problémy jsou odkládány až do navazujících řízení.<br><br>2. Technická a bezpečnostní rizika<br><br>e odlet ledu z rotorů v zimě, požáry zařízení (obtížně zvládnutelné zásahy) a zásah bleskem,<br><br>e pád částí konstrukce, únik provozních kapalin,<br><br>e kontaminace půdy a vody,<br><br>e v CR dosud neexistuje právní ani metodická úprava požární bezpečnosti VTE a nejsou stanoveny konkrétní odstupové vzdálenosti od lesů či obytné zástavby z hlediska požárního rizika,<br><br>e Ministerstvo dopravy připustilo existenci bezpečnostních rizik spojených s VTE, zejména vizuální distrakce řidičů, stínových efektů, nočního překážkového osvětlení, odletu ledu či havárií a odletu částí konstrukcí.<br><br>Není jasně stanoveno, kdo ponese odpovědnost za případné škody na zdraví, majetku a životním prostředí.<br><br>D. Rozpor se zákony a právními předpisy ČRaEU<br><br>Návrh může být v rozporu zejména s:<br><br>zákonem č. 500/2004 Sb., správní řád,<br><br>zákonem č. 100/2001 Sb., o posuzování vlivů na životní prostředí (EIA), | kumulativních a synergických vlivů, vlivů na zdraví a hodnocení nulové varianty (platné znění ÚRP) vůči variantě navrhované (Z2 ÚRP). Zadání Z2 ÚRP schválené Vládou ČR nepožadovalo jiná variantní řešení. Ustanovení § 4 odst. 3 ZOZE a čl. 15c směrnice RED III sice upřednostňují brownfieldy a degradované plochy, avšak nevylučují vymezení akcelerační oblasti na jiných pozemcích. Vymezení výhradně na degradovaných plochách nebylo s ohledem na prostorové nároky technologie větrných elektráren proveditelné.<br><br>Samotný způsob vymezení akceleračních oblastí na základě podkladů (biologická posouzení, mapy citlivosti ptáků vůči výstavbě VTE zpracované ČSO, území významná pro netopýry dle podkladů ČESON, biotopy zvláště chráněných druhů velkých savců a další) a nařízení vlády č. 507/2025 Sb. minimalizuje vliv na složky životního prostředí. Pro všechny akcelerační oblasti jsou současně pořizována územní opatření, která obsahují opatření stanovená na základě biologických posouzení. Tato opatření dále zmírňují negativní vlivy, které nebylo možné vyloučit vymezením akcelerační oblasti. Podmínky v územních opatřeních zahrnují ochranu prvků lokálního ÚSES a všech biokoridorů, ochranu biotopů, ZPF a PUPFL, dále povinnost biologického dozoru, monitoring mortality ptáků a netopýrů, detekční systémy a další podmínky specifické vzhledem ke konkrétní akcelerační oblasti.<br><br>Jedním z podkladů pro zpracování Z2 ÚRP byl dokument *Akcelerační oblasti, předvýběr ploch k výstavbě VTE, Screening území ČR z hlediska ochrany krajinného rázu* (Roman Bukáček, Simona Vondráčková, 2025). Při vymezování akceleračních oblastí byl krajinný ráz dále prověřován, a to s ohledem na hodnoty území a dálkové pohledy na dominanty. Vlivy na krajinný ráz pak byly dále vyhodnoceny v rámci VVURÚ, a to jak z hlediska navrhovaného souboru akceleračních oblastí jako celku, tak pro jednotlivá území v kartách akceleračních oblastí. Podmínky v územních opatřeních pak dále omezují barevné řešení doprovodných staveb a rozsah trvalých terénních úprav.<br><br>V souvisejících územních opatření jsou stanoveny podmínky, které zajišťují ochranu protierozních opatření, funkčních melioračních zařízení, vodních toků a ploch a rovněž omezující možné terénní úpravy. Vzhledem k charakteru a rozsahu potenciálních záměrů se při naplnění podmínek nepředpokládá realizace v takovém rozsahu, který by mohl významně ovlivnit vodní režim v rámci akceleračních oblastí. Narušení systému podzemních vod se s ohledem na mělké založení převažující většiny VTE (do cca 5 m) a malou plochu narušení podloží (cca 20x20m) rovněž nepředpokládá. V souladu s požadavky vodního zákona se v rámci procesu povolování záměru bude vyjadřovat vodoprávní úřad. |

| Poř. č. | Připomínkové místo | Číslo jednací | Článek | AO | Připomínka | Vyhodnocení |
|---|---|---|---|---|---|---|
| | | | | | zákonem č. 114/1992 Sb., o ochraně přírody a krajiny,<br><br>zákonem č. 334/1992 Sb., o ochraně zemědělského půdního fondu,<br><br>zákonem č. 283/2021 Sb., stavební zákon,<br><br>podmínkami směrnice EU RED III (nevhodně zvolená lokalita, nevyřešené dopady) principem předběžné opatrnosti dle čl. 191 SFEU,<br><br>právem na příznivé životní prostředí dle čl. 35 Listiny základních práv a svobod, právem na ochranu zdraví dle čl. 31 Listiny základních práv a svobod,<br><br>právem na ochranu vlastnictvídle čl. 11 Listiny základních práv a svobod.<br>**Závěr**<br><br>Navržené akcelerační oblasti **mají zásadní střety s přírodou, krajinou, vodou i kvalitou života obyvatel**.<br>Tyto problémy nejsou řešeny, ale pouze částečně zmírňovány.<br><br>Návrh nemá dostatečné podklady, neřeší varianty řešení a nedostatečně hodnotí kumulativní dopady.<br>Z uvedených důvodů požaduji **zásadní přepracování návrhu Změny č. 2 ÚRP**, které bude respektovat vše výše uvedené. | Ochrana ZPF je řešena v souvisejících územních opatřeních. Podmínkami je zajištěno, že nebudou vznikat neobhospodařovatelné zbytkové zemědělské pozemky ani pozemky bez přístupu k veřejně přístupné pozemní komunikaci. Dále je v nich požadavek na upřednostní nižších tříd ochrany ZPF při realizaci záměrů OZE a je stanovena maximální plocha dlouhodobého nebo trvalého odnětí ZPF pro záměry OZE v celé akcelerační oblasti. Souhlas s odnětím ze ZPF bude vydán v navazujícím řízení dle stavebního zákona.<br><br>Při vymezení akceleračních oblastí nelze předjímat konkrétní technické parametry či přesné umístění záměrů OZE. Bezpečnost leteckého provozu je pak řešena při povolování konkrétního záměru, kdy se vyjadřují Úřad pro civilní letectví, Řízení letového provozu i Armáda ČR a upřesňují umístění či požadavky na denní i noční osvětlení definované v leteckém předpisu L-14.<br><br>Obavy z negativních vlivů hluku a stroboskopického efektu řeší podmínky stanovené ve všech územních opatřeních pro akcelerační oblasti pro VTE, které ukládají zpracování hlukové studie, studie působení stroboskopického efektu, včetně minimalizace shadow flicker efektu. V případě, že by záměr nesplňoval zákonné hygienické limity (nařízení vlády č. 272/2011 Sb., o ochraně zdraví před nepříznivými účinky hluku a vibrací) a současně podmínky v územním opatření, nemůže být povolen. |
| 8050. | Luboš Bohuslav | MMR-45060-2026-81 | 99czzg | AOV83 | Podatel nesouhlasí s vymezeni'm akcelerační oblasti AOV83 a žádá, aby tato akceleračníoblast nebyla ve Změně č. 2 Územni'ho rozvojového plánu vymezena a aby nebylo vydáno územMopatřenIAOV83. ' Odůvodnění uplatněné připomínky 1. mktjMmyymez!miAQY Podatel se domnívá, že není nezbytné (a neplyne to ani ze směrnice EU RED lll), aby akcelerační oblasti pro VTE (dále jen ,,AOV") byly vymezeny direktivně na celostátní úrovni. Je naprosto dostačující, když by Změna č. 2 Územního rozvojového plánu (dále jen ,,Změna č. 2") dala obcím povinnost, aby prověřily možnosti vymezenIAOV v územních plánech. Na základě tohoto pokynu by samosprávy znalé místních poměrů po dohodě s občany vymezily vhodné lokality pro VTE. Díký tomu by byly zohledněny s potřebnou pečlivostí a v nutné podrobnosti zásahy do veřejných zájmů, které není možné na úrovni Změny č. 2 zhodnotit, neboť to její velké měřítko neumožňuje. 2. DiskrimináČni vyrnezéMAQV Ve Změně č. 2 ÚRP není dostatečně vysvětleno, proč je třeba vymezit akcelerační oblasti právě tak, jak to činiZměna č. 2, jinými slovy nenípochopitelné, proč právě početAOV, se kterým Změna č. 2 počítá, povede ke splnění klimatických a energetických cilů a proč vymezení jiné oblasti již není zapotřebí nebo proč by klimatické a energetické cíle nemohly být plněny i bez AOV83, když není ke splnění těchto cllů (které ani nejsou ve Změně č. 2 specifikovány) zapotřebíani o jednu AOV více. Lokalita, kde je AOV83 přitom není nijak výjimečná z hlediska potenciálu pro VTE (nebo alespoň neníve Změně č. 2 přesvědčivě popsáno, proč se aov83 svým větrným potenciálem tak výrazně odlišuje od dalších oblastí, kde AOV vymezeny nebyly). Lze tedy předpokládat, že existují i jiné shodné oblasti, kde však z nejasných důvodů AOV nebyly vymezeny. To považuje podatel za diskriminační. Diskriminovány jsou i samosprávy, na jejichž území jsou AOV vymezeny. Vymezeni AOV totiž představuje jakousi stavební uzávěru, kdy obec nemůže v dotčeném území měnit územní plán podle svých potřeb, ale musí respektovat vymezenou AOV. Vedle toho pak nebudou investoři VTE motivováni, aby s obcí uzavřeli férovou plánovací smlouvu a poskytli obci a jejím občanům dostatečné kompenzace za negativní dopady provozu VTE. Záměry VTE povolované v AOV totiž budou protežovány a jejich výstavba výrazně usnadněna. Tato diskriminace přímo ovlivňuje i občany | **Akceptováno částečně.**<br><br>Akcelerační oblast AOV83 Chorušice byla zmenšena.<br><br>Akcelerační oblasti byly vymezeny na celostátní úrovni v Z2 ÚRP na základě Zadání Z2 ÚRP schváleného Vládou ČR. Vymezení akceleračních oblastí proběhlo na základě biologického posouzení konkrétních území podle § 11 odst. 3 resp. 4 ZOZE, jehož výsledky spolu s výsledky vyhodnocení vlivů na životní prostředí (SEA, Příloha č. 5 k odůvodnění Z2 ÚRP) byly zapracovány do návrhu Změny č. 2 ÚRP. Oblasti, u nichž autorizované osoby identifikovaly významné negativní nebo kumulativní vlivy, byly ze Z2 ÚRP vyloučeny (odůvodnění Z2 ÚRP, odst. 32). Zpracování VVURÚ odpovídá obsahem i strukturou požadavkům obsaženým v příloze č. 4 stavebního zákona, včetně posouzení kumulativních a synergických vlivů. Ve VVURÚ (včetně SEA) byly posuzovány akcelerační oblastí, nikoliv konkrétní záměry, a podrobnost odpovídá měřítku ÚRP a územních opatření. Vymezení akcelerační oblasti v ÚRP nezakládá právo na výstavbu VTE ani nevylučuje jiné využití území.<br><br>Při vymezení akceleračních oblastí nelze předjímat konkrétní technické parametry či přesné umístění záměrů OZE. Obavy z |

| Poř. č. | Připomínkové místo | Číslo jednací | Článek | AO | Připomínka | Vyhodnocení |
|---|---|---|---|---|---|---|
| | | | | | samospráv. 3. Vymezení AOV s největší pravděpodobnosti povede ktomu, že záměry VTE v nich umisťované budou upřednostňovány a nedojde už nikdy k řádnému posouzeni jejich negativních dopadů na životní prostředí, na zdraví a životy lidi. Proto by mělo být vyhodnoceni vlivů Změny č. 2 a územního opatření pro AOV83 extrémně podrobné a kvalitní, prakticky na úrovni EIA. Překážkou protakové podrobné posouzenije alefakt, že je měřítko Územního rozvojového plánu příliš velké a neumožňuje skutečně posoudit dopady vymezeni AOV (jiné by to bylo na úrovni územního plánu, resp. v procesu EIA se znalosti konkrétního záměru). Vzhledem k tomu, že na vymezeni akceleračních oblastí naváže zrychlené a zjednodušené povolovací řízení před Dopravním a energetickým stavebním úřadem (DESÚ), v rámci kterého bude úřad prakticky pouze ověřovat, zda jsou záměry v souladu s vágními a nicneříkajíchni podmínkami územního opatřeni AOV83. V souladu s těmito obecnými podmínkami ale budou téměř jakékoliv záměry, což znamená, že vlivy VTE realizovaných v AOV83 nebudou nikdy reálně posouzeny. Podatel se domnívá, že je nezbytné, aby všechny vlivy VTE byly skutečně a podrobně posouzeny. Vágní posouzeníZměny č. 2 nebo územního opatřenIAOV83 je naprosto nedostatečné. Podatel se domnívá, že vadné posouzenidopadů VTE může mít nejen přímývliv na jeho zdravívčetně psychické pohody, ale také to může ovlivnit socioekonomický rozvoj obce, ve které žije. Podatel ještě připomíná, že nedošlo ke kumulativnímu zhodnocení vlivů v důsledku vymezeni tří AOV v těsné blízkosti (AOV82, AOV83 a AOV84). O 4. V odůvodněniZměny č. 2 ani územního opatření nenímožné dohledatvyčlslenI přínosu AOV83 pro sníženi energetické závislosti anebo snížení produkce CO,. Ve vyhodnocenívlivů územního opatřenIAOV83 se ale uvádí k pozitivním vlivům (přínosům) vymezení AOV a realizace VTE: ,,Zanedbatelný až mírně pozitivnívliv I J k ochraně klimatu uplatněn/AO se uplatnlvglobáln/m měřítku, tedyiz hlediska přeshraničního působení." V dokumentaci Změny č. 2 a územního opatření je tedy přiznáno, že přínosy VTE realizovaných v AOV83 budou zanedbatelné, byť chybí konkrétní čísla. V takové situaci není pochopitelné, jak mohl zájem na vymezení AOV83 převážit nad ostatními konkrétně specifikovanými veřejnými zájmy, které naopak výstavba vte ovlivní výrazně (byť to nekvalitně zpracované vyhodnoceni Změny č. 2 a územního opatření nepřiznává). Dále se ve vyhodnoceni územního opatřeni AOV83 uvádí: ,,Vlivy na ovzdušív době Výstavbyzanedbatelné (prašnost při přesunu zemin, emise ze spalování PHM, sekundární prašnost), v době provozu mírně pozitivní z důvodu náhrady spalovacích zdrojů při výrobě cl. energie." Vzhledem k tomu, že se ve vyhodnocení uvádí, že vliv AOV83 na ochranu klimatu bude zanedbatelný, bude logicky zanedbatelný rozsah, ve kterém VTE realizované v AOV83 nahradí spalovací zdroje. Změna č. 2 ani územní opatřenítento závěr nevyvrací, neobsahuji totiž vyčíslení toho, v jak velkém rozsahu VTE realizované vAOV83 nahradí spalovací zdroje a jalcý přesně vliv bude mít tato náhrada na cíle sledované Změnou č. 2, tedy snížení energetické závislosti ČR a snížení produkce CO,. je také třeba řádně vyhodnotit, proč těchto cilů nelze dosáhnout jinými zpŮsoby (zvýšení počtu bloků JEDU, popř. JETE, rozvoj vodíkové infrastru ktury v souladu s Vodíkovou strategií ČR, větší důraz na rozvoj FVE). Proto ani blíže nespecifikovaná náhrada spalovacích zdrojů není důvod, proč by měl zájem na vymezeni AOV83 převážit nad jinými zájmy v území. 5. WškaymjndQhaAQ Ve Změně č. 2 ani v územním opatření pro AOV83 nenivysvětleno, proč byla zvolena právě tato rozloha AO a proč má AOV právě tyto konkrétní hranice a proč právě toto vymezenIAOV povede ke splnění cllů Změny č. 2. jinými slovy nenívysvětleno, proč nemůže být ao vymezena jiným zpŮsobem tak, aby kupř. byly VTE umisťovány v dostatečné vzdálenosti od zastavěného územia zastavitelných ploch podle územních plánů (min 1,5 km) a není porovnáno, zda by toto jiné vyměžeMAOV třeba také nevedlo ke splněni cilů Změny č.<br>2. Podatel se domnívá, že to ale vzhledem k nespecifičnosti cllů Změny č. 2 není ani možné, proto by také vůbec neměla být aov83 vymezena.<br>6. ~Qvázátěžjmm~ strQbQskQpický efekt Podatel zásadně nesouhlasí s tím, že Změna č. 2 ani příslušné územní opatření vůbec neřeší negativní dopady hluku. Hluk totiž Změna č. 2 chápe jako normálnňntegráiM součást VTE, bez které to prostě nejde a je třeba se štim smířit. Tento přistup nejlépe demonstruje přirovnáni hluku z VTE kv podstatě příjemnému »šuměnÍlesa", které mohou zaregistrovat jen neurotické osoby. Podatel se proto domnívá, že hlukové vlivy nebyly zhodnoceny a ve skutečnosti to ani není možné bez znalosti konkrétního projektu. Podatel zdůrazňuje, že nepovažuje za dostatečné, aby byla hluková zátěž řešena až v hlukové studii zpracované investorem. Takový přístup není schopný | negativních vlivů hluku a stroboskopického efektu řeší podmínky stanovené ve všech územních opatřeních pro akcelerační oblasti pro VTE, které ukládají zpracování hlukové studie, studie působení stroboskopického efektu, včetně minimalizace shadow flicker efektu. V případě, že by záměr nesplňoval zákonné hygienické limity (nařízení vlády č. 272/2011 Sb., o ochraně zdraví před nepříznivými účinky hluku a vibrací) a současně podmínky v územním opatření, nemůže být povolen.<br><br>Jedním z podkladů pro zpracování Z2 ÚRP byl dokument *Akcelerační oblasti, předvýběr ploch k výstavbě VTE, Screening území ČR z hlediska ochrany krajinného rázu* (Roman Bukáček, Simona Vondráčková, 2025). Při vymezování akceleračních oblastí byl krajinný ráz dále prověřován, a to s ohledem na hodnoty území. Vlivy na krajinný ráz pak byly dále vyhodnoceny v rámci VVURÚ, a to jak z hlediska navrhovaného souboru akceleračních oblastí jako celku, tak pro jednotlivá území v kartách akceleračních oblastí, které obsahují i mapy viditelnosti (Příloha SEA). Podmínky v územních opatřeních pak dále omezují barevné řešení doprovodných staveb a rozsah trvalých terénních úprav.<br><br>Samotný způsob vymezení akceleračních oblastí na základě podkladů (biologická posouzení, mapy citlivosti ptáků vůči výstavbě VTE zpracované ČSO, území významná pro netopýry dle podkladů ČESON, biotopy zvláště chráněných druhů velkých savců a další) a nařízení vlády č. 507/2025 Sb. minimalizuje vliv na složky životního prostředí. Pro všechny akcelerační oblasti jsou současně pořizována územní opatření, která obsahují opatření stanovená na základě biologických posouzení. Tato opatření dále zmírňují negativní vlivy, které nebylo možné vyloučit vymezením akcelerační oblasti. Podmínky v územních opatřeních zahrnují ochranu prvků lokálního ÚSES a všech biokoridorů, ochranu biotopů, ZPF a PUPFL, dále povinnost biologického dozoru, monitoring mortality ptáků a netopýrů, detekční systémy a další podmínky specifické vzhledem ke konkrétní akcelerační oblasti. |

| Poř. č. | Připomínkové místo | Číslo jednací | Článek | AO | Připomínka | Vyhodnocení |
|---|---|---|---|---|---|---|
| | | | | | zajistit reálnou ochranu lidského zdraví. Podatel dále nesouhlasí s tím, že vůbec nedošlo k posouzeni vlivů infrazvuku, nízkofrekvenčního hluku a vibrací, ačkoliv odborné studie upozorňují na rizika spojená s těmito doprovodnými jevy provozu VTE. Podatel se domnívá, že nebyl ani řádně zhodnocen vliv vibrací na nemovitosti. Stejně tak nebyl řádně posouzen z hlediska vlivů tzv. stroboskopický efekt, kdy se posouzení zejména nezaměřilo na obtěžujícídopady stroboskopického efektu. '. yliyy1mminný1áz Větrné elektrárny mají zásadní vlivy na krajinný ráz. Ve Vyhodnocení vlivů územního opatřeni AOV83 se uvádí: mZ analýzy viditelnosti vyplývá, že hodnocené území se vyznačuje vysokou koncentrací kulturně-historických hodnot a zároveň velmi citlivým vztahem ke krajině Kokořínska a k ikonické dominantě Bezdězu. V bezprostředním okolí se uplatňuje kostel Nanebevzetí Panny Marie, kostel sv. jakuba Většího, I k fara, kaple Nejsvětější Trojice, zámek a historická venkovská zástavba. Ve vzdálenosti do 2 km navazuji kostel sv. Martina, radnice, sokolovna a dalšlobjekty utvářejlclobraz sídla. Vširš/m územ/do 5 km a 15 km se pak prosazuje mimořádně bohatý soubor památek, včetně hradu Kokořín, hradu Houska, hradišl kosteiů, tvřzi; zámktj a historických areálů. Rozhodujlcl hodnotou je zde ochrana vnitřní scenérie Kokořínska a nerušených výhledŮ na Bezděz. Současněje třeba zachovat obraz Mšena ajeho historického jádra v krajiné, včetně vazeb na přij"ezdové komunikace, turistické trasy a dalšlfrekventovaná místa, odkud se uplatňují ikonické pohledy na město i na širší krajinný rámec. Bezděz zde nepŮsobljen jako vzdálená dominanta, ale jako jeden z hlavních určujlclch prvků krajinné identity celého prostoru." jak je možné, že všechnytyto vlivyjsou hodnoceny jako zanedbatelné, když přitom VTE budou představovat novou dominantu, která jednoznačně výrazně ovlivni krajinu, to neníve Změně č. 2 aniv územním opatření vysvětleno. Vliv VTE na krajinný ráz bude mít ještě další dopady - již napořád bude hodnota krajinného rázu snížena, takže bude možné do území umisťovat i další záměry, které by jinak kvŮli ochraně krajinného rázu nebyly přípustné. 8. Dalšínegativni vlivy AQJL83<br>- Prostor pro mdividuálMpřipominky: lze doplnit např. obavy z negativního vlivu vymezenIAOV na zvKata, na ekosystémy, na vodní poměry v území, na zemědělský půdnífond, na ekosystémy... | |
| 8051. | Dobrá voda Milejovice | MMR-45061-2026-81 | 99cx | AOV44 | Spolek Dobrá voda Milejovice na své členské schůzi rozhodl o podání odporu k návrhu Změny č. 2 Územního rozvojového plánu ČR, konkrétně k vymezení akcelerační oblasti **AOV44 Litochovice**.<br>S návrhem nesouhlasíme.<br>Očekáváme, že bude záměr zcela stažen.<br>Jako jeden, zásadní důvod odmítnutí je umístnění stavby, do prostor výskytu uranové horniny. V roce 2005 jsem byl místostarostou obce Milejovice. Nevím, kdo prováděl průzkum už je to 20 let zpět, ale co si pamatuji, že zkoumaná oblast (shodná s plány umístnění akcelerační zóny) byla měřením zjištěna silně radioaktivní, což se projevuje i ve vodě která pramení ve studánce křížové cesty u kostela Dobrá voda.<br>Též si pomatuji, jako zajímavost, prý se uran nachází 2 metry i méně pod povrchem. Naši předci bez znalostí příčin účinků vody dali tomuto místu název DOBRÁ VODA a vybudovali zde kostel s křížovou cestou zřejmě jako poděkování za uzdravení při jejím občasném užívání. V odůvodnění „Opatření“.....správně uvedeno: pozemky, na kterých se nachází Maninský, Podhorský, Čepřovický a Sudkovický potok a jejich bezejmenné přítoky jsou pravostranné přítoky řeky Volyňky. Co asi nastane, pokud, nedej bože, rozruší vrty ukotvení stožárů uranové horniny a způsobí radioaktivitu odtékající vody ve vodních tocích jak trvalých tak i příležitostných ? V odůvodnění „Opatření“....se polovinou textu zabývá opatřeními jak zajistí ochranu ptáků, zvířat , obojživelníků, ale kde zůstala ochrana zdraví lidí !<br>Vzhledem k tomu, že žádný z našich členů není hydrolog ani geolog vypomohli jsme si „AI“.<br>Přikládáme, aby nebylo možné argumentovat, že o těchto skutečnostech nebylo vaše ministerstvo informováno. (též bude zasláno Krajskému úřadu v Českých Budějovicích.) | **Akceptováno částečně.**<br><br>Akcelerační oblast AOV44 Litochovice byla zmenšena.<br><br>Vymezení akceleračních oblastí proběhlo na základě biologického posouzení konkrétních území podle § 11 odst. 3 resp. 4 ZOZE, jehož výsledky spolu s výsledky vyhodnocení vlivů na životní prostředí (SEA, Příloha č. 5 k odůvodnění Z2 ÚRP) byly zapracovány do návrhu Z2 ÚRP. Návrh Z2 ÚRP a jeho odůvodnění, návrh souvisejících územních opatření a jejich odůvodnění obsahují náležitosti v souladu s příslušnými právními předpisy, včetně správního řádu, stavebního zákona a dalších. Zpracování VVURÚ odpovídá obsahem i strukturou požadavkům obsaženým v příloze č. 4 stavebního zákona, včetně posouzení kumulativních a synergických vlivů, vlivů na krajinný ráz a vlivů na zdraví.<br><br>Při vymezení akceleračních oblastí nelze předjímat konkrétní technické parametry či přesné umístění záměrů OZE. V případě, že by záměr nesplňoval zákonné hygienické limity a další požadavky vyplývající z příslušných právních předpisů a současně podmínky v územním opatření, nemůže být povolen. |

| Poř. č. | Připomínkové místo | Číslo jednací | Článek | AO | Připomínka | Vyhodnocení |
|---|---|---|---|---|---|---|
| | | | | | **U stavby nebo vrtů v lokalitě s výskytem uranu vždy upozorňovat na zvýšené geologické i radiační riziko a budou požadovat podrobný průzkum, měření radonu, chemické analýzy podzemní vody a přísná technická opatření.**<br><br>Níže uvádíme detailní, prakticky použitelný přehled – přesně ve stylu: jasné, technické, krokové a srozumitelné.<br><br>**Hodnotí se především stabilita podloží, geochemii hornin a rizikové geofaktory.**<br><br>**Klíčové závěry geologa**<br><br>• **Uranové horniny jsou rizikový geofaktor** – spadají pod geologická rizika, zejména kvůli **radonovému riziku**.<br>• **Vyžaduje se inženýrskogeologický průzkum**: vrty, odběry vzorků, laboratorní analýzy, posouzení únosnosti a stability podloží.<br>• **Nutné je měření radonu v podloží** – uranové horniny mají zvýšený vývin radonu, což ovlivňuje návrh základů a větrání objektu.<br>• **Možné geotechnické komplikace**: změněná mineralogie, zvětrávání uranových hornin, lokální nestabilita, přítomnost starých těžebních struktur.<br><br>**Hydrolog řeší podzemní vodu, její chemismus, proudění a rizika kontaminace.**<br><br>**Klíčové závěry hydrologa**<br><br>• **Hydrogeologický průzkum je povinný** při vrtání studny nebo jakémkoli zásahu do horninového prostředí.<br>• **Uran v horninách může přecházet do podzemní vody** – je nutné provést chemické analýzy vody (U, Ra, Rn, těžké kovy).<br>• **Hydrodynamické zkoušky** (čerpací, stoupací) ověřují, zda vrt neovlivní okolní vodní režim a zda nedojde k uvolnění radionuklidů.<br>• **Hydrolog posuzuje i vsakování** – v uranových horninách může být vsakování omezené nebo nevhodné kvůli riziku mobilizace radionuklidů.<br>• **Stanovuje ochranná pásma** a doporučuje technická opatření (těsnění vrtu, filtry, izolace vrstev).<br><br>**🔧 Co se obvykle požaduje před povolením stavby nebo vrtu**<br><br>Toto je praktický postup, který geologie i hydrologie běžně vyžadují:<br><br>**1**<br><br>**Proveďte inženýrskogeologický průzkum**<br><br>Základní krok pro posouzení vhodnosti území s uranovým podložím.<br><br>• Vrtné sondy pro zjištění geologické stavby<br>• Odběr vzorků hornin pro laboratorní analýzy<br>• Posouzení únosnosti a stability podloží<br>• Identifikace geofaktorů (radon, stará důlní díla)<br><br>**2** | |

## Příloha č. 5zp – Vyhodnocení připomínek obcí a veřejnosti

| Poř. č. | Připomínkové místo | Číslo jednací | Článek | AO | Připomínka | Vyhodnocení |
|---|---|---|---|---|---|---|
| | | | | | **Zajistěte hydrogeologický průzkum**<br><br>Nutné pro jakýkoli vrt nebo zásah do podzemní vody.<br><br>• Měření hladiny podzemní vody a jejího proudění<br>• Odběr vzorků vody na chemismus (U, Ra, Rn)<br>• Hydrodynamické zkoušky vrtu<br>• Posouzení vlivu vrtu na okolní zdroje<br><br>**3**<br><br>**Proveďte radonové měření**<br><br>Bezpečnost<br><br>Uranové horniny mají vysoký radonový potenciál.<br><br>• Měření radonu v podloží dle ČSN<br>• Návrh protiradonových opatření (izolace, větrání)<br>• Zohlednění radonu v projektu základů<br><br>**4**<br><br>**Navrhněte technická opatření**<br><br>Zajištění bezpečné stavby i vrtu.<br><br>• Těsnění vrtu proti migraci radionuklidů<br>• Oddělení zvodní pomocí pažnic<br>• Protiradonová izolace stavby<br>• Kontrola kvality vody před uvedením do provozu<br><br>**5**<br><br>**Vypracujte odborné posudky**<br><br>Nutné pro stavební a vodoprávní řízení.<br><br>• Hydrogeologické posouzení<br>• Inženýrskogeologická zpráva<br>• Radonový protokol<br>• Návrh ochranných pásem a opatření<br><br>• **Geolog** řeší stabilitu, radon a geofaktory.<br>• **Hydrolog** řeší kvalitu a chování podzemní vody, riziko kontaminace a technické provedení vrtu.<br>• Bez odborných posudků (které si samozřejmě objednáme i my), **nelze získat povolení** a hrozí technické **i zdravotní problémy.** | |

| Poř. č. | Připomínkové místo | Číslo jednací | Článek | AO | Připomínka | Vyhodnocení |
|---|---|---|---|---|---|---|
| | | | | | Věc: **Žádost o informování o zahajovaných řízeních podle § 70 odst. 2 zákona č. 114/1992 Sb., o ochraně přírody a krajiny**<br><br>Oznamujeme Vám, že „Dobrá Voda Milejovice" je místně příslušným zapsaným spolkem, jehož hlavním posláním podle stanov je ochrana přírody a krajiny.<br><br>Žádáme, abychom byli předem informováni o zamýšlených zásazích a zahajovaných řízeních, při nichž mohou být dotčeny zájmy ochrany přírody a krajiny chráněné podle zákona č. 114/1992 Sb.,<br>o ochraně přírody a krajiny které se týkají níže uvedených případů.<br><br>Věcná specifikace žádosti:<br><br>k záměru výstavby větrných elektráren návrhu územního plánu jako AOV 44 LITOCHOVICE vymezuje se na území Jihočeského kraje na území obci de o tyto **dotčené obce**:<br><br>• **Litochovice** (zahrnuje k.ú. Litochovice u Volyně)<br>• **Volyně** (zahrnuje k.ú. Černětice, Račí u Nišovic)<br>• **Předslavice** (zahrnuje k.ú. Kakovice u Volyně, Marčovice, Předslavice)<br>• **Milejovice** (zahrnuje k.ú. Milejovice)<br>• **Kuřimany** (zahrnuje k.ú. Kuřimany)<br>• **Čepřovice** (zahrnuje k.ú. Čepřovice<br><br>• Jiných činností, která mohou přímo i nepřímo ovlivnit dotčená území plánované výstavby. | |
| 8052. | Marta Literová | MMR-45062-2026-81 | 99czzg | AOV83 | Text připomínky Podatel nesouhlasí s vymezenim akceleračnioblasti AOV83 a žádá, aby tato akceleračníoblast nebyla ve Změně<br>c. 2 Územniho rozvojového plánu vymezena a aby nebylo vydáno územní opatřenIAOV83. , Odůvodněni úpiatněné pnRQmínky '. Podatel se domnívá, že není nezbytné (a neplyne to ani ze směrnice EU RED III), aby akcelerační oblasti pro VTE (dále jen ,,AOV") byly vymezeny direktivně na celostátní úrovni. Je naprosto dostačujIcI, když by Změna č. 2 Územního rozvojového plánu (dále jen nZměna Č. 2") dala obcím povinnost, aby prověřily možnosti vymezenIAOV v územních plánech. Na základě tohoto pokynu by samosprávy znalé místních poměrů po dohodě s občany V vymezily vhodné lokality pro VTE. Díky tomu by byly zohledněny s potřebnou pečlivostí a v nutné podrobnosti zásahy do veřejných zájmů, které není možné na úrovni Změny č. 2 zhodnotit, neboť to její velké měřítko neumožňuje. '. mcrjmmamjam!mmAQy Ve Změně č. 2 ÚRP není dostatečně vysvětleno, proč je třeba vymezit akcelerační oblasti právě tak, jak to ČiníZměna č. 2, jinými slovy nenípochopitelné, proč právě počet AOV, se kterým Změna č. 2 počítá, povede ke splněni klimatických a energetických cIlů a proč vymezení jiné oblasti již není zapotřebí nebo proč by klimatické a energetické cíle nemohly být plněny i bez AOV83, když není ke splnění těchto cílů (které ani nejsou ve Změně č. 2 specifikovány) zapotřebí ani o jednu AOV vÍce. Lokalita, kde je AOV83 přitom není nijak výjimečná z hlediska potenciálu pro VTE (nebo alespoň není ve Změně č. 2 přesvědčivě popsáno, proč se AOV83 svým větrným potenciálem tak výrazně odlišuje od dalších oblasti, kde AOV vymezeny nebyly). Lze tedy předpokládat, že existuji i jiné shodné oblasti, kde však z nejasných důvodů AOV nebylyvymezeny. To považuje podatelza diskriminační. Diskriminovány jsou i samosprávy, na jejichž území jsou AOV vymezeny. Vymezení AOV | **Akceptováno částečně.**<br><br>Akcelerační oblast AOV83 Chorušice byla zmenšena.<br><br>Akcelerační oblasti byly vymezeny na celostátní úrovni v Z2 ÚRP na základě Zadání Z2 ÚRP schváleného Vládou ČR. Vymezení akceleračních oblastí proběhlo na základě biologického posouzení konkrétních území podle § 11 odst. 3 resp. 4 ZOZE, jehož výsledky spolu s výsledky vyhodnocení vlivů na životní prostředí (SEA, Příloha č. 5 k odůvodnění Z2 ÚRP) byly zapracovány do návrhu Změny č. 2 ÚRP. Oblasti, u nichž autorizované osoby identifikovaly významné negativní nebo kumulativní vlivy, byly ze Z2 ÚRP vyloučeny (odůvodnění Z2 ÚRP, odst. 32). Zpracování VVURÚ odpovídá obsahem i strukturou požadavkům obsaženým v příloze č. 4 stavebního zákona, včetně posouzení kumulativních a synergických vlivů. Ve VVURÚ (včetně SEA) byly posuzovány akcelerační oblastí, nikoliv konkrétní záměry, a podrobnost odpovídá měřítku ÚRP a územních opatření. Vymezení akcelerační oblasti v ÚRP nezakládá právo na výstavbu VTE ani nevylučuje jiné využití území. |

| Poř. č. | Připomínkové místo | Číslo jednací | Článek | AO | Připomínka | Vyhodnocení |
|---|---|---|---|---|---|---|
| | | | | | totiž představuje jakousi stavební uzávěru, kdy obec nemůže v dotčeném území měnit územní plán podle svých potřeb, ale musí respektovat vymezenou AOV. Vedle toho pak nebudou investoři VTE motivováni, aby s obcí uzavřeli férovou plánovacísmlouvu a poskytli obci a jejím občanům dostatečné kompenzace za negativní dopady provozu VTE. Záměry VTE povolované v AOV totiž budou protežovány a jejich výstavba výrazně usnadněna. Tato diskriminace přímo ovlivňuje i občany samospráv. e O 3. Vymezení AOV s největší pravděpodobností povede k tomu, že záměry VTE v nich umisťované budou upřednostňovány a nedojde už nikdy k řádnému posouzeni jejich negativních dopadŮ na životní prostředí, na zdraví a životy lidí. Proto by mělo být vyhodnocení vlivů Změny č. 2 a územního opatření pro AOV83 extrémně podrobné a kvalitní, prakticky na úrovni EIA. Překážkou pro takové podrobné posouzeni je ale fakt, že je měřítko Územního rozvojového plánu příliš velké a neumožňuje skutečně posoudit dopady vymezeni AOV (jiné by to bylo na úrovni územního plánu, resp. v procesu EIA se znalosti konkrétního záměru). Vzhledem k tomu, že na vymezení akceleračních oblasti naváže zrychlené a zjednodušené povolovací řízení před Dopravním a energetickým stavebním úřadem (DESÚ), v rámci kterého bude úřad prakticky pouze ověřovat, zda jsou záměry v souladu s vágními a nicneřlkajickni podmínkami územního opatřeni AOV83. V souladu s těmito obecnými podmínkami ale budou téměř jakékoliv záměry, což znamená, že vlivy VTE realizovaných v AOV83 nebudou nikdy reálně posouzeny. Podatel se domnívá, že je nezbytné, aby všechny vlivy VTE byly skutečně a podrobně posouzeny. Vágní posouzeníZměny č. 2 nebo územního opatřeni AOV83 je naprosto nedostatečné. Podatel se domnívá, že vadné posouzeni dopadů VTE může mít nejen přímý vliv na jeho zdravívčetně psychické pohody, ale také to může ovlivnit socioekonomický rozvoj obce, ve které žije. Podatel ještě připomíná, že nedošlo ke kumulativnímu zhodnocení vtivů v důsledku vymezení tří AOV v těsné blízkosti (AOV82, AOV83 a AOV84). r r 4. V odůvodněníZměny č. 2 ani územního opatřeni není možné dohledatvýslení přínosu AOV83 pro snížení energetické závislosti anebo snížení produkce $CO_2$. Ve vyhodnocenívlivů územního opatřenIAOV83 se ale uvádí k pozitivním vlivům (přínosům) vymezení AOV a realizace VTE: ,,Zanedbatelný až mírně pozitivní vliv k ochraně klimatu uplatněnlAO se uplatnlvglobáln/m měřítku, tedyiz hlediska přeshraničního pÚsobeni." V dokumentaci Změny č. 2 a územního opatřeni je tedy přiznáno, že přínosy VTE realizovaných v AOV83 budou zanedbatelné, byť chybí konkrétní čísla. V takové situaci není pochopitelné, jak mohl zájem na vymezeni AOV83 převážit nad ostatními konkrétně specifikovanými veřejnými zájmy, které naopak výstavba vte ovlivní výrazně (byť to nekvalitně zpracované vyhodnocení Změny č. 2 a územního opatření nepřiznává). Dále se ve vyhodnocení územního opatření AOV83 uvádí: »Vlivy na ovzdušlv době výstavbyzanedbatelné (prašnost při přesunu zemin, emise ze spalováni PHM, sekundární prašnost), v době provozu mírně pozitivní z důvodu náhrady spalovacích zdrojů při výrobě el. energie." Vzhledem k tomu, že se ve vyhodnocení uvádí, že vliv AOV83 na ochranu klimatu bude zanedbatelný, bude logicky zanedbatelný rozsah, ve kterém VTE realizované v AOV83 nahradí spalovacízdroje. Změna č. 2 ani územní opatřenitento závěr nevyvrací, neobsahuji totiž vyčíslení toho, v jak velkém rozsahu VTE realizované v AOV83 nahradí spalovací zdroje a jaký přesně vliv bude mít tato náhrada na cíle sledované Změnou č. 2, tedy snížení energetické závislosti ČR a snížení produkce $CO_2$. Je také třeba řádně vyhodnotit, proč těchto CItů nelze dosáhnout jinými způsoby (zvýšení počtu bloků JEDU, popř. JETE, rozvoj vodíkové infrastruktury v souladu s Vodíkovou strategií ČR, větší důraz na rozvoj FVE). Proto ani blíže nespecifikovaná náhrada spalovacích zdrojů není důvod, proč by mělzájem na vymezeniAOV83 převážit nad jinými zájmy v území. 5. WškayTEar!mQhaAQ Ve Změně č. 2 áni v územním opatřeni pro AOV83 nenívysvětleno, proč byla zvolena právě tato rozloha AO a proč má AOV právě tyto konkrétní hranice a proč právě toto vymezenIAOV povede ke splněMcIlů Změny č. 2. jinými slovy není vysvětleno, proč nemůže být ao vymezena jiným zpŮsobem tak, aby kupř. byly VTE umisťovány v dostatečné vzdálenosti od zastavěného území a zastavitelných ploch podle územních plánů (min 1,5 km) a není porovnáno, zda by toto jiné vymezenIAOV třeba také nevedlo ke splnění cilů Změny č.<br>2. Podatel se domnívá, že to ale vzhledem k nespecifičnosti cilů Změny č. 2 není ani možné, proto bytaké vůbec neměla být aov83 vymezena. 6. Hhů!mzátŘžj&mcaa strQhQskQRický efekt Podatel zásadně nesouhlasí s tím, že Změna č. 2 ani příslušné územní opatření vůbec neřeší negativní dopady hluku. Hluktotiž Změna č. 2 chápe jako normálnňntegrálnísoučást VTE, bez které to prostě nejde a je třeba se | Při vymezení akceleračních oblastí nelze předjímat konkrétní technické parametry či přesné umístění záměrů OZE. Obavy z negativních vlivů hluku a stroboskopického efektu řeší podmínky stanovené ve všech územních opatřeních pro akcelerační oblasti pro VTE, které ukládají zpracování hlukové studie, studie působení stroboskopického efektu, včetně minimalizace shadow flicker efektu. V případě, že by záměr nesplňoval zákonné hygienické limity (nařízení vlády č. 272/2011 Sb., o ochraně zdraví před nepříznivými účinky hluku a vibrací) a současně podmínky v územním opatření, nemůže být povolen.<br><br>Jedním z podkladů pro zpracování Z2 ÚRP byl dokument *Akcelerační oblasti, předvýběr ploch k výstavbě VTE, Screening území ČR z hlediska ochrany krajinného rázu* (Roman Bukáček, Simona Vondráčková, 2025). Při vymezování akceleračních oblastí byl krajinný ráz dále prověřován, a to s ohledem na hodnoty území. Vlivy na krajinný ráz pak byly dále vyhodnoceny v rámci VVURÚ, a to jak z hlediska navrhovaného souboru akceleračních oblastí jako celku, tak pro jednotlivá území v kartách akceleračních oblastí, které obsahují i mapy viditelnosti (Příloha SEA). Podmínky v územních opatřeních pak dále omezují barevné řešení doprovodných staveb a rozsah trvalých terénních úprav.<br><br>Samotný způsob vymezení akceleračních oblastí na základě podkladů (biologická posouzení, mapy citlivosti ptáků vůči výstavbě VTE zpracované ČSO, území významná pro netopýry dle podkladů ČESON, biotopy zvláště chráněných druhů velkých savců a další) a nařízení vlády č. 507/2025 Sb. minimalizuje vliv na složky životního prostředí. Pro všechny akcelerační oblasti jsou současně pořizována územní opatření, která obsahují opatření stanovená na základě biologických posouzení. Tato opatření dále zmírňují negativní vlivy, které nebylo možné vyloučit vymezením akcelerační oblasti. Podmínky v územních opatřeních zahrnují ochranu prvků lokálního ÚSES a všech biokoridorů, ochranu biotopů, ZPF a PUPFL, dále povinnost biologického dozoru, monitoring mortality ptáků a netopýrů, detekční systémy a další podmínky specifické vzhledem ke konkrétní akcelerační oblasti.<br><br>Ochrana ZPF je řešena v souvisejících územních opatřeních. Podmínkami je zajištěno, že nebudou vznikat neobhospodařovatelné zbytkové zemědělské pozemky ani pozemky bez přístupu k veřejně přístupné pozemní komunikaci. Dále je v nich požadavek na upřednostní nižších tříd ochrany ZPF při realizaci záměrů OZE a je stanovena maximální plocha dlouhodobého nebo trvalého odnětí ZPF pro záměry OZE v celé akcelerační oblasti. Souhlas s odnětím ze ZPF bude vydán v navazujícím řízení dle stavebního zákona. |

| Poř. č. | Připomínkové místo | Číslo jednací | Článek | AO | Připomínka | Vyhodnocení |
|---|---|---|---|---|---|---|
| | | | | | s tím smířit. Tento přistup nejlépe demonstruje přirovnáni hluku z VTE k v podstatě příjemnému ,,šuměnílesa", které mohou zaregistrovat jen neurotické osoby. Podatel se proto domnívá, že hlukové vlivy nebyly zhodnoceny a ve skutečnosti to ani není možné bez znalosti konkrétního projektu. Podatel zdůrazňuje, že nepovažuje za dostatečné, aby byla hluková zátěž řešena až v hlukové studii zpracované investorem. Takový přistup není schopný zajistit reálnou ochranu lidského zdraví. Podatel dále nesouhlasí s tím, že vůbec nedošlo k posouzeni vlivů infrazvuku, nízkofrekvenčního hluku a vibrací, ačkoliv odborné studie upozorňuji na rizika spojená s těmito doprovodnými jevy provozu vte. Podatel se domnívá, že nebyl ani řádně zhodnocen vliv vibřaci na nemovitosti. Stejně tak nebyl řádně posouzen z hlediska vlivů tzv. stroboskopický efekt, kdy se posouzení zejména nezaměřilo na obtěžujlcl dopady stroboskopického efektu. '. YljmlakLunnýnz Větrné elektrárny mají zásadní vlivy na krajinný ráz. Ve Vyhodnocení vlivů územního opatření AOV83 se uvádí: Z analýzy viditelnosti vyplývá, že hodnocené území se vyznačuje vysokou koncentraci kulturně- historických hodnot a zároveň velmi citlivým vztahem ke krajině Kokořínska a k ikonické dominantě Bezdězu. V bezprostředním okolí se uplatňuje kostel Nanebevzetí Panny Marie, kostel sv. jakuba Většího, fara, kaple Nejsvětější Trojice, zámek a historická venkovská zástavba. Ve vzdálenosti do 2 km navazují kostel sv. Martina, radnice, sokolovna a dalšlobjekty utvářej/c/obraz sídla. Vširš/m územldo 5 km a 15 km se pak prosazuje mimořádně bohatý soubor památek, včetně hradu Kokořín, hradu Houska, hradišť, kostelŮ, tvrzí zámků a historických areálů. Rozhodujlcl hodnotou je zde ochrana vnitřní scenérie Kokořínska a nerušených výhledů na Bezděz. Současněje třeba zachovat obraz Mšena a jeho historického jádra v krajině, včetně vazeb na přij'ezdové komunikace, turistické trasy a dalšlfrekventovaná místa, odkud se uplatňuji ikonické pohledy na město i na širší krajinný rámec. Bezděz zde nepůsobíjen jako vzdálená dominanta, ale jakojeden z hlavních určuj/c/ch prvků krajinné identity celého prostoru." jak je možné, že všechnytyto vlivyjsou hodnoceny jako zanedbatelné, když přitom VTE budou představovat novou dominantu, která jednoznačně výrazně ovlivni krajinu, to nenive Změně č. 2 ani v územním opatřeni vysvětleno. Vliv VTE na krajinný ráz bude mít ještě další dopady - již napořád bude hodnota krajinného rázu snížena, takže bude možné do území umisťovat i další záměry, které by jinak kvůli ochraně krajinného rázu nebyly přípustné. 8. cmínetgmnÍMNyAQy&3<br>- Prostor pro individuálMpřipomínky: lze doplnit např. obavyz negativního vlivu vymezenIAOV na zvířata, na ekosystémy, na vodní poměry v územj na zemědělský půdnifond, na ekosystémy...<br>VTE porušuje listinu základních práv a svobod a směrnici EU RED III<br>VTE je v těsné blízkosti obydlí, 91 VTE ve třech zónách by sebou narušil rázkrajiny Kokořínska, Bezdězu a ostatních historických památek včetně venkovské zástavby kde žijeme. Zhorší se kvalita života díky hluku, znečištění ovzduší, zlivu infrazvuku. Hrozí ztráta zemědělské půdy která je zde velmi kvalitní a bude nenávratně zničena. Zasahuje do ochranného pásma spodních vod. VTE bude mít vliv na okolní faunu a flóru. Negativně ovlivní energetické soustavy, redukční energií. Bude mít vliv na cenu nemovitostí. VTE je proti veřejnému zájmu a zájmu lidí dotčených obcí. | V souvisejících územních opatření jsou stanoveny podmínky, které zajišťují ochranu protierozních opatření, funkčních melioračních zařízení, vodních toků a ploch a rovněž omezující možné terénní úpravy. Vzhledem k charakteru a rozsahu potenciálních záměrů se při naplnění podmínek nepředpokládá realizace zpevněných ploch v takovém rozsahu, který by mohl významně ovlivnit vodní režim v rámci akceleračních oblastí. V souladu s požadavky vodního zákona se v rámci procesu povolování záměru bude vyjadřovat vodoprávní úřad. Významné ovlivnění mikroklimatu se u akceleračních oblastí pro VTE ani FVE nepředpokládá.<br><br>Připojení nové VTE k elektrizační soustavě je podmíněno souhlasem příslušného provozovatele distribuční soustavy. Žadatel o připojení je povinen splnit veškeré zákonné podmínky stanovené zákonem č. 458/2000 Sb. (energetický zákon). Provozovatel distribuční soustavy vydá souhlas s připojením výrobny do soustavy až po důkladném vyhodnocení vlivu na provoz soustavy. Připojování nových zdrojů musí být v souladu s dlouhodobými plány provozovatele přenosové soustavy ČR (ČEPS). Nově připojované zdroje musí umožňovat tzv. dispečerské řízení, při kterém může provozovatel distribuční soustavy dočasně snižovat výkon výroben, pokud to vyžaduje aktuální stav systému. |
| 8053. | Spolek Pro klidný a hezký Jarov | MMR-45065-2026-81 | 99cze, 99czp, 99czq | AOV51 AOV62 AOV63 | I. Úvod Tímto podávám připomínku k návrhu vymezení akcelerační oblasti pro větrné elektrárny (AOV)/ Solární elektrárny (AOS). Na základě níže uvedených důvodů nesouhlasím s návrhem změny č. 2 ÚRP ČR, Vyhodnocení vlivů návrhu Změny č. 2 ÚRP na udržitelný rozvoj území (SEA) a návrhům jednotlivých územních opatření pro akcelerační oblasti (AO) vymezeným v návrhu Změny č. 2 ÚRP. Veškeré níže uvedené připomínky se vztahují současně ke všem výše uvedeným projednávaným částem veřejné | **Akceptováno částečně.**<br><br>Akcelerační oblast AOV63 Únětice byla vypuštěna. |

| Poř. č. | Připomínkové místo | Číslo jednací | Článek | AO | Připomínka | Vyhodnocení |
|---|---|---|---|---|---|---|
| | | | | | vyhlášky. Vymezení území dotčeného připomínkami: obec Jarov katastrální území Jarov u Blovic kraj Plzeňský Územní opatření k AOV 51 Řenče, AOV 62 Střížovice a AOV 63 Únětice a současně na širší území, které může být navrženým řešením přímo či nepřímo ovlivněno. Připomínku podávám: ☐ jako osoba, která může být dotčena dopady návrhu (např. z hlediska krajiny, životního prostředí či kvality života) ☐ jiné: Spolek Pro klidný a hezký Jarov (spolek za ochranu krajiny a zdraví obyvatel) Jedná se o území s významnými krajinnými, přírodními a obytnými hodnotami, které nejsou návrhem dostatečně respektovány. S návrhem týkajícím se Územního opatření k AOV 51 Řenče, AOV 62 Střížovice a AOV 63 Únětice nesouhlasím a požaduji jeho vyřazení nebo zásadní přepracování, neboť vykazuje závažné nedostatky z hlediska zákonnosti, ochrany životního prostředí i dopadů na obyvatele v dané oblasti. II. Zákonnost a nesoulad s právními předpisy ČR<br>1) Rozpor se zákonem č. 500/2004 Sb., správní řád §3 – nebyl zjištěn stav bez důvodných pochybností §68 – nedostatečné odůvodnění Návrh je nepřezkoumatelný, protože neobsahuje konkrétní podklady pro dané území. Pro stavebníky VTE se tedy vytvořilo ze strany zákonodárců protekční právní prostředí, tj. využila se pozitivní právní diskriminace, kterou se Životní prostředí — snížením těchto klasických standardů — spíše potencionálně ohrožuje. Bylo tedy porušeno ústavně chráněné právo na rovnost před zákonem dle čl. 3 odst. 1 Listiny základních práv a svobod. Rovnost před zákonem není přitom privilegium, ale základní právo; stavebníci VTE nemají právo být zvýhodňováni ve stavebním právu vůči ostatním stavebníkům, ale zcela naopak, bylo by důvodné a obhajitelné požadovat po nich s ohledem na náročnost staveb a jejich dopady do krajiny a na obyvatele přísnější podmínky.<br><br>„Rovnost před zákonem“ je základní právní princip zaručující, Že se všemi osobami je zacházeno stejně bez diskriminace, a to včetně jakékoli pozitivní diskriminace. Tento princip, ukotvený v ústavním pořádku (Listina základních práv a svobod), zajišťuje rovný přístup k právům a spravedlivému procesu před orgány veřejné moci, tedy i před orgány ve stavebním řízení.<br><br>Rychlost předmětného správního řízení v případě VTE není přitom absolutně důvodným argumentem, ale spíše naopak, svědčí v jeho neprospěch. Rychlost při náročnosti těchto staveb je spíše negativum, zvláštně snižují-li se nároky na tato řízení.<br><br>Rovnost před zákonem je základní právo, které zaručuje všem stejné zacházení ve vztahu k našeho právnímu řádu dle našeho ústavního pořádku; proto zavedení akceleračních zón je nepochybně protiústavním zásahem a nemůže při obhajobě jakkoli obstát. Proto jakýkoli krok realizovaný na jejich podkladě je krokem v rozporu s právem.<br><br>Právní obhajobu však mají obce a města (a občané v referendu) 1 proti větrným elektrárnách ad hoc, tedy tzv. případ od případu mimo akcelerační zóny, pokud by byla snaha je takto stavět, a to ze všech dále uvedených důvodů.<br><br>Realizací větrných elektráren dále dochází ve vztahu k samosprávám, k účastníkům daných správních řízení včetně obcí a měst a objektivně vůči všem přímo i nepřímo dotčeným občanům naší země, k porušení těchto ustanovení:<br><br>1. Ústavního zákona č. 1/1993 Sb., tj. Ústavy České republiky, v těchto částech<br><br>a) Porušení Cl. 7: Stát dbá o šetrné využívání přírodních zdrojů a ochranu přírodního bohatství.<br><br>Stát by tím, že by povolil realizovat podobné dílo, nedbal o šetrné využívání přírodních zdrojů a ochranu přírodního bohatství, tj. připustil by zasáhnout do krajiny natrvalo tak, že by ji regionálně zcela narušil a v zastavěné ploše natrvalo zničil. Tím by porušil daný článek Ústavy ČR.<br>b) Porušení CL 8: Zaručuje se samospráva územních samosprávných celků. Porušení Čl. 101, odst.1: Obec je samostatně spravována zastupitelstvem. | Akcelerační oblast AOV62 Střížovice byla zmenšena.<br><br>Vymezení akceleračních oblastí proběhlo na základě biologického posouzení konkrétních území podle § 11 odst. 3 resp. 4 ZOZE, jehož výsledky spolu s výsledky vyhodnocení vlivů na životní prostředí (SEA, Příloha č. 5 k odůvodnění Z2 ÚRP) byly zapracovány do návrhu Změny č. 2 ÚRP. Návrh Z2 ÚRP a jeho odůvodnění, návrh souvisejících územních opatření a jejich odůvodnění, i vyhodnocení vlivů na udržitelný rozvoj území (VVURÚ) obsahují náležitosti v souladu s příslušnými právními předpisy, včetně správního řádu, stavebního zákona, zákona č. 249/2025 Sb. (ZOZE), zákona č. 114/1992 Sb. (ZOPK), směrnice o ochraně volně žijících ptáků a směrnice o stanovištích.<br><br>Ustanovení § 4 odst. 3 ZOZE a čl. 15c směrnice RED III sice upřednostňují brownfieldy a degradované plochy, avšak nevylučují vymezení akcelerační oblasti na jiných pozemcích. Vymezení výhradně na degradovaných plochách nebylo s ohledem na prostorové nároky technologie větrných elektráren proveditelné.<br>Návrh Z2 ÚRP byl projednán s obcemi a veřejností v rámci veřejného projednání. Procesy územního plánování, které byly při pořizování Z2 ÚRP respektovány, jsou dlouhodobě nastaveny stavebním zákonem tak, aby byly v souladu s legislativou EU, včetně Aarhuské úmluvy atd.<br><br>Do návrhu Změny č. 2 ÚRP byly zapracovány výsledky vyhodnocení vlivů na životní prostředí (SEA, Příloha č. 5 k odůvodnění Z2 ÚRP). Oblasti, u nichž autorizované osoby identifikovaly významné negativní nebo kumulativní vlivy, byly ze Z2 ÚRP vyloučeny (odůvodnění Z2 ÚRP, odst. 32). Zpracování VVURÚ odpovídá obsahem i strukturou požadavkům obsaženým v příloze č. 4 stavebního zákona, včetně posouzení kumulativních a synergických vlivů, vlivů na zdraví a hodnocení nulové varianty (platné znění ÚRP) vůči variantě navrhované (Změna č. 2 ÚRP). Zadání Z2 ÚRP schválené Vládou ČR nepožadovalo jiná variantní řešení. Posouzení vlivů na lokality NATURA 2000 je součástí VVURÚ.<br><br>Pro všechny akcelerační oblasti jsou současně pořizována územní opatření, která obsahují opatření stanovená na základě biologických posouzení. Tato opatření dále zmírňují negativní vlivy, které nebylo možné vyloučit vymezením akcelerační oblasti. Podmínky v územních opatřeních zahrnují ochranu prvků lokálního ÚSES a všech biokoridorů, ochranu biotopů, ZPF a PUPFL, dále povinnost biologického dozoru, monitoring mortality ptáků a netopýrů, detekční systémy a další podmínky specifické vzhledem ke konkrétní akcelerační oblasti.<br><br>Při vymezení akceleračních oblastí nelze předjímat konkrétní technické parametry či přesné umístění záměrů OZE. Obavy z |

| Poř. č. | Připomínkové místo | Číslo jednací | Článek | AO | Připomínka | Vyhodnocení |
|---|---|---|---|---|---|---|
| | | | | | Tim, že se připustil režim protiustavnich akceleračních zón, se dále připustil zásahem zákonodárce zvenčí protiprávní zásah do územních plánů, jejichž obsah je jinak výsostným právem obcí a měst jako jednotek územních samospráv. Podobným způsobem stát není oprávněn, a to ani zákonodárnou cestou, zasahovat do vyhrazené pravomoci obcí. Schvalování územního plánu je proces ve finální kompetenci zastupitelstva obce, které rozhoduje o jeho pořízení, zadání 1 finálním vydání. Přijetím akceleračních zón došlo k protiustavnimu zásahu do práva na samosprávu v této oblasti, a pokud by došlo k povolení větrné elektrárny na základě tohoto právního předpisu, jednalo by se o rozhodnutí protiústavní rovněž v mezích citovaných článků.<br><br>2. Ústavní zákon č. 2/1993 Sb. ve znění ústavního zákona č. 162/1998 Sb. a ústavního zákona č. 295/2021 Sb., Listina základní práv a svobod<br><br>a) Porušení CL. 4, odst. 3: Zákonná omezení základních práv a svobod musí platit stejně pro všechny případy, které splňují stanovené podminky. Porušení Čl. 4, odst. 4: Při používání ustanovení o mezích základních práv a svobod musí být šetřeno jejich podstaty a smyslu. Taková omezení nesmějí být zneužiívána k Jiným účelům, než pro které byla stanovena.<br><br>Jak už bylo uvedeno úvodem, přijetím právní úpravy akceleračních zón došlo k zásadnímu protiústavnímu narušení principu rovnosti, když pro vybrané typy staveb, zde větrných elektráren, byly jedny subjekty práva nedůvodně procesně zvýhodněny (pozitivní diskriminace), a jiné subjekty práva v tomto smyslu znevýhodněny. Investoři větrných elektráren se stali právní úpravou zákonodárcem nedůvodně preferováni ve stavebním řízení, zatímco investoři jiných staveb nikoli (byla jim ponechána původní právní pozice).<br><br>Všichni účastníci správních řízení staveb větrných elektráren, kteří jsou jimi hrubě zasahováni, jsou tak rovněž výrazně zasažení do svých vlastnických práv s výrazně omezenými procesními právy, protože se nemohou daným stavbám bránit v dostatečném rozsahu pro nedůvodnému zvýhodněním těchto staveb. Není zde v žádném případě splněna ani tvrzená podmínka veřejného zájmu, když dané stavby VTE nejsou stavby, které by musely být realizovány objektivně nedůvodně rychle, navíc jejich realizace by zcela objektivně a prokazatelně negativně zasahovala svým vlivem zcela zásadně do života obyvatel v jejich okolí. Dochází tak k narušování ústavního pořádku, a to citovaných dvou článků Listiny základních práv a svobod.<br><br>V případě čl. 4, odst. 3 dochází k nedůvodnému protekčnímu preferování správního řízení konkrétních investorů s cílem dosažení jejich rychlejšího zisku, a to za porušení čl 4, odst.4, kdy je hrubě zasahováno do práv všech ostatních vlastníků v daném regionu a obecní samosprávy jako subjektu veřejného zájmu, tedy kdy se zcela rezignovalo na šetření podstaty a smyslu práv všech dotčených subjektů práva. Stavbou daných větrných elektráren by se výrazně omezila základní vlastnická práva všech ostatních subjektů, a zasáhlo by se současně trvale do jejich práva na život (na zdraví). Žádný veřejný zájem, který by to vyvážil, přitom nelze ani při nejvyšší dobré vůli identifikovat.<br>b) Porušení CL. 6, odst. 1: Každý má právo na život.<br><br>Porušení Čl. 11, odst. 1: Každý má právo vlastnit majetek. Vlastnické právo všech<br><br>vlastníků má stejný zákonný obsah a ochranu.<br><br>Porušení Cl. 11, odst. 3: Vlastnictví zavazuje. Nesmí být zneužito na újmu práv druhých<br><br>anebo v rozporu se zákonem chráněnými obecnými zájmy. Jeho výkon nesmí poškozovat | negativních vlivů hluku a stroboskopického efektu řeší podmínky stanovené ve všech územních opatřeních pro akcelerační oblasti pro VTE, které ukládají zpracování hlukové studie, studie působení stroboskopického efektu, včetně minimalizace shadow flicker efektu, a také omezují světelné zatížení. V případě, že by záměr nesplňoval zákonné hygienické limity (nařízení vlády č. 272/2011 Sb., o ochraně zdraví před nepříznivými účinky hluku a vibrací) a další požadavky vyplývající z příslušných právních předpisů (např. požární bezpečnost) a současně podmínky v územním opatření, nemůže být povolen.<br><br>Vymezení akcelerační oblasti v ÚRP nezakládá možnost vyvlastnění ani právo na výstavbu VTE a nevylučuje jiné využití území. Nebylo prokázáno, že by instalace VTE měla významný negativní vliv na cenu nemovitostí či provádění investic. Lokální dopady na cenu nemovitostí konkrétních záměrů nelze posuzovat na koncepční úrovni při vymezování akceleračních oblastí v ÚRP. |

| Poř. č. | Připomínkové místo | Číslo jednací | Článek | AO | Připomínka | Vyhodnocení |
|---|---|---|---|---|---|---|
| | | | | | lidské zdraví, přírodu a životní prostředí nad míru stanovenou zákonem. K él. 6, odst.1: Realizací daného záměru výstavby větrných elektráren za daných podmínek by mohlo dojít k přímému porušení práva dotčených obyvatel na život, když ten by mohl být ohrožen dopady vlivu provozování daných elektráren, včetně hluku, zásahů do krajiny, možných námraz a přímého ohrožené zdraví. To je již doplňováno technickými vědeckými studiemi.<br><br>K čl. 11, odst.1: Vlastnické právo všech má mít stejnou ochranu; vlastnické právo vlastníků pozemků, na kterých má být prováděna procesně „protekční“ výstavba větrných elektráren, je však bezdůvodně preferováno zmírněních podmínek před vlastnictvím vlastníků pozemků, na kterých je provedeno obydlí.<br><br>K čl. 11, odst. 3: Rovněž hrubě je porušován, když vlastnické právo vlastníků pozemků, na kterých chtějí investoři zvýhodněně realizovat větrné elektrárny, je zneužíváno vůči vlastníkům druhých, a výkon vlastnického práva proto, že na sousedních pozemcích bude realizována větrná elektrárna, bude poškozovat lidské zdraví, přírodu a Životní prostředí nad míru stanovenou zákonem. Hodnota jejich pozemků výrazně klesne. Výhrady, které byly vůči výstavbě větrných elektráren vzneseny, přitom nikdo nevyvrací, naopak, jsou potvrzovány.<br><br>c) Porušení ČI. 12, odst.1, věta první: Obydlí je nedotknutelné.<br><br>Realizací daného záměru výstavby větrných elektráren za daných podmínek je hrubě narušováno právo všech dotčených sousedních vlastníků na nedotknutelnost obydlí. Podoba, projevy provozu daných staveb a jejich zásah do krajiny de facto jejich obydlí trvale, tj. navždy ničí.<br><br>3. Procesně využíváme rovněž Občanského zákoníku č. č. 89/2012 Sb.<br><br>$ 1042: Vlastník se může domáhat ochrany proti každému, kdo neprávem do jeho vlastnického práva zasahuje nebo je ruší jinak než tím, že mu věc zadržuje.<br><br>Tímto podáním a případně následnou další právní obranou realizujeme a budeme nadále realizovat své ústavně chráněné vlastnické právo, a to s využitím mimo jiné citovaného ustanovení občanského zákoníku, když danou stavbu a její realizaci bychom chápali jako výrazný, trvalý a neodstranitelný zásah a rušení našeho vlastnického práva, za současného vážného narušování našeho zdraví a kvality Života, a to bez relevantních a jakkoli ospravedlnitelných důvodů s výjimkou zisku soukromých investorů. Současně, jak bylo uvedeno úvodem, považujeme tento krok za krok protiústavní.<br><br>Shrnutí právní části podání Jak jsme uvedli, realizaci staveb za využití akceleračních zón považujeme za jednání protiústavní, a zásadní právní argumentace zde existuje dle našeho názoru rovněž v případě realizace staveb ad hoc. To proto, že dané stavby zasahují do ústavních práv ostatních subjektů v mnoha rovinách.<br><br>Stavby trvale zasahují do krajiny a tím do vlastnických práv, mohou závažně ohrozit životní prostředí a zdraví, trvale zasahují do kvality bydlení v daném regionu tímto zásahem a devalvují trvale vlastnictví ostatních subjektů. Zcela zásadně pak zasahují do výkonu místní samosprávy.<br>2) Rozpor se zákonem č. 100/2001 Sb. (EIA/SEA), chybí posouzení: □kumulativních vlivů □variantního řešení □konkrétních dopadů na území □Vzhledem k tomu, že SEA nahrazuje EIA, je dané hodnocení nedostatečné. Nebylo provedeno mapování aktuálního hlukového zatížení (např. dálniční či železniční sítí) ve vztahu ke konkrétním návrhům AO, současně jsou ale navrhovány robustní kapacity OZE. Není ale zřejmé, jaké naplnění navržené kapacity je reálné. Přesto dochází (se zatížením danou nejistotu) předem k dotčení zájmů obcí a občanů. Byla zvolena vzdálenost 500 m od zástavby, ale tato hranice není nijak z hlediska dopadů na lidské zdraví odůvodněna. Odkaz na červený limit z nařízení vlády č. 507/2025 Sb. je lichý. Uvedené nařízení vlády takový limit nestanoví. Karty AO bez dalšího odůvodnění | |

| Poř. č. | Připomínkové místo | Číslo jednací | Článek | AO | Připomínka | Vyhodnocení |
|---|---|---|---|---|---|---|
| | | | | | konstatují: Předpokládaný zdroj hluku: max. 106 dB na jednu VTE, požadavek na vzdálenost od obytné zástavby min. 500 m (předpokládaná hluková zátěž v takové vzdálenosti cca 37 dB). Není jasné, z čeho tento závěr vyplývá, a jaký vliv má na hlukové hladiny výška jednotlivých VTE. Nejsou započítány hlukové vlivy existujících a plánovaných komunikací. kumulace AO V kontextu vymezení 3 AOV v dotčeném regionu se jedná o velmi rozsáhlý záměr:<br>- AOV51 25 věží s výškou 250 m<br>- AOV62 20 věží s výškou 200 m<br>- AOV63 7 věží s výškou 200 m. Jedná se tedy o zásadní kumulaci záměrů, která, pokud bude naplněna, bude zcela nově definovat krajinný ráz a charakter území. S ohledem na to, že podle Z2 URP neexistuje etapizace ani povinné uzavírání plánovacích smluv, umísťování záměrů může být ve volné krajině značně bezbřehé. Kumulace záměrů není dostatečně zohledněna v hodnocení dopadů a není naplněn požadavek Politiky územního rozvoje: prověřit dostatečné vzdálenosti ploch a koridorů určených pro využití větrné energie navzájem a ve vztahu k jednotlivým sídlům tak, aby nedocházelo k neúměrné zátěži dotčeného území. Míra úměrnosti zátěže dotčeného území je neurčitý právní pojem a doposud nebylo vyjasněno, kdy je překročena. Jsme přesvědčeni, že v tomto případě překročena je. Vymezení ploch nijak neřeší již plánované záměry (např. stav projektů v EIA) a potenciální kumulaci s nimi. Nesouhlasíme s kumulací AO v daném regionu. Toto řešení je nepřiměřené a nadměrně zatěžuje obce a občany v daném regionu. V současné době se jedná o klidová území venkovského typu bez rušivých dominant. Naopak jsou zde zachovány kulturní a společenské hodnoty, které území spoluutvářejí, ale které nejsou dostatečně zohledněny v Z2 URP ani ÚO. Zasazení více než 50 věží do doposud klidové krajiny je nutně zásadním zásahem do území. Dopad na krajinný ráz je nepřezkoumatelný, nejsou předloženy žádné vizualizace ani pohledové osy! Dokumentace SEA je neúplná a věcně nedostatečná.<br>o Rozpor se zákonem č. 114/1992 Sb. (ochrana přírody a krajiny) ohrožení krajinného rázu (§ 12) narušení ekologické stability zásah do biotopů a migračních tras Karta AO Dle dat poskytnutých společností ČESON se nejbližší významnější lokalita s výskytem netopýrů (zimoviště, letní kolonie, větší počet jedinců citlivých druhů netopýrů) nachází cca 8 km od AO. Minimální ochranná zóna kolem každé význačné lokality u VTE by měla činit 3 km. Tato podmínka je splněna. V AO lze předpokládat výskyt citlivých druhů netopýrů (netopýr hvízdavý, netopýr nejmenší, netopýr rezavý aj.). ÚO stanovuje podmínku ochrany netopýrů, resp. způsob a opatření k ochraně netopýrů bude stanoven po monitoringu letounů, který bude muset provozovatel zajistit. Lze předpokládat mírně negativní vliv. Podmínky a zmírňující opatření ÚO: Negativním vlivům předcházeno vymezením AO mimo hlavní přírodně cenné lokality. Stanoveny podmínky pro ochranu habitatů. Nastaveny podmínky ochrany pro mokřady, prameniště, rašeliniště, vodní plochy a toky – tj. realizace ve vzdálenosti min. 8 metrů od břehové hrany. Nastaveny podmínky pro ochranu ptáků, nastaveny provozní podmínky pro ptáky a netopýry. Je stanoveno omezení a spektrum osvětlení pro ochranu hmyzu a další živočichy. Je stanovena ochrana obojživelníků v době jarní migrace. Připomínka Není jasné, jak je zaručeno „Minimální ochranná zóna kolem každé význačné lokality u VTE by měla činit 3 km. Tato podmínka je splněna.“ Žádáme o doplnění.<br>o Rozpor se stavebním zákonem § 18 a § 19 – ochrana hodnot území požadavek na udržitelný rozvoj Návrh představuje industrializaci volné krajiny bez dostatečného odůvodnění. III. Nesoulad s právem Evropské unie<br>o Směrnice o ptácích (2009/147/ES) a o stanovištích (92/43/EHS) nelze vyloučit negativní vliv na chráněné druhy chybí dostatečné biologické podklady Rozpor s požadavkem vyloučení významného vlivu.<br>o Směrnice EIA (2011/92/EU) nedostatečné zapojení veřejnosti nedostatečné vyhodnocení vlivů 7<br>o Směrnice RED III (2023/2413) nebyla doložena priorita využití: zastavěných ploch brownfieldů technicky narušených území Vymezení ve volné krajině je v rozporu s principem minimalizace dopadů.<br>o Princip předběžné opatrnosti (čl. 191 SFEU) Politika Unie v oblasti životního prostředí přispívá k sledování následujících cílů: zachování, ochrana a zlepšování kvality životního prostředí, ochrana lidského zdraví, uvážlivé a racionální využívání přírodních zdrojů, | |

| Poř. č. | Připomínkové místo | Číslo jednací | Článek | AO | Připomínka | Vyhodnocení |
|---|---|---|---|---|---|---|
| | | | | | ○ Evropská úmluva o krajině (European Landscape Convention), ETS No. 176  nedostatečná ochrana krajiny jako základní složky životního prostředí  ignorování charakteru území  nedostatečné zapojení veřejnosti do rozhodování o zásazích do krajiny<br>○ Aarhuská úmluva (Convention on Access to Information, Public Participation in Decisionmaking and Access to Justice in Environmental Matters), 1998  omezení práva veřejnosti na informace  omezení účasti veřejnosti na rozhodovacích procesech (pouze formální zapojení)  omezení práva veřejnosti na přístup k právní ochraně v záležitostech životního prostředí IV. Nedostatky SEA a podkladů  absence terénních biologických průzkumů  práce pouze s mapovými podklady (nedostatečné)  chybí reálná data o výskytu druhů  variantní řešení  posouzení vlivu na zdraví Bez těchto podkladů nelze učinit kvalifikovaný závěr. Ministerstvo dopravy ve svém vyjádření č. j. MD-22459/2026-940/3 potvrdilo, že v České republice dosud neexistuje samostatná metodika pro posuzování vlivu větrných elektráren na bezpečnost silničního provozu. Tuto oblast označilo za metodickou mezeru a současně připustilo existenci odborně diskutovaných vizuálních a percepčních vlivů (např. vizuální distrakce, stínové efekty, noční překážkové osvětlení). Ministerstvo dopravy rovněž připustilo existenci identifikovatelných bezpečnostních rizik, jako je odlet ledu, havárie či odlet částí stavby. Tyto skutečnosti potvrzují, že podklady návrhu nejsou úplné a neumožňují kvalifikované posouzení bezpečnostních dopadů na dopravu. V. Narušení krajiny a životního prostředí Navržené řešení povede k: 8  zásadní změně krajinného rázu  narušení horizontů a dálkových pohledů  vzniku bariér v krajině  narušení ekologické konektivity  znehodnocení zemědělské půdy  zničení migračních tras živočichů  Nesouhlasíme se zásahem do krajinného rázu jižního Plzeňska. Návrh může významně poškodit krajinný ráz a charakter venkovské krajiny jižního Plzeňska. Stručné odůvodnění: Větrné elektrárny vysoké až 200–250 m výrazně naruší venkovský charakter krajiny, horizonty a pohledové vztahy jižního Plzeňska. Dokumentace sama připouští negativní vlivy na krajinný ráz a kulturní krajinu. Právní podklad: § 12 zákona č. 114/1992 Sb., stavební zákon č. 283/2021 Sb., čl. 35 Listiny základních práv a svobod. Výška staveb (180 m a vyšší) znamená nadregionální dopad. VI. Dopady na obyvatele Návrh nedostatečně řeší negativní vliv na:  hluk a nízkofrekvenční hluk  stroboskopický efekt  světelné zatížení  kvalitu bydlení  hodnotu nemovitostí  Pro AOV51, kde se jedná o nedotčenou krajinu, byl tento limit výšky stanoven na 250 m. Karty AO pracují s viditelností 120, 170, 200 m, nikoliv 250 m; není jasné, jak je tento prvek dále v Aozohledněn. Není zřejmé, jak je vizuálně hodnocena kumulace záměrů v AO. Zda je počítáno s pravidelným rozložením v AO nebo koncentrací v nějaké části, zda analýza viditelnosti proběhla pro stanovené maximální množství věží v rámci celé AO apod. Hodnocení vizuálního dopadu je nepřezkoumatelné a vnitřně rozporné vůči jednotlivým AOV. Výšková hranice 250 m je v rámci ČR sice navrhována v rámci nových záměrů (viz EIA, např. Aktuálně ukončený záměr Větrný park Ralsko), ale je obtížné se s takovými stavbami reálně seznámit. K úvaze je také vizuální efekt ve vztahu k noční krajině. Reliéfy noční krajiny jsou v ČR velmi cenné a jedinečné. Vzhledem k robustnosti AO lze očekávat, že budou zásadně narušeny vizuálně i světelně (bezpečnostní světla VTE). Tento dopad není nijak hodnocen. Tyto vlivy nejsou řádně vyhodnoceny. VII. Kumulativní a systémové dopady Není řešeno:  souběžné působení více projektů  celkové zatížení území  únosnost krajiny Hrozí nevratná degradace území. VIII. Absence variantního řešení Není doloženo, že byly posuzovány jiné lokality a méně konfliktní varianty, jedná se o porušení základního principu plánování. Nebyla rovněž posouzena tzv. nulová varianta (varianta 0), tedy stav území před realizací záměru, což znemožňuje objektivní hodnocení dopadů. 9 IX. Vyloučení EIA a nedostatečné posouzení vlivů Navržené vymezení akceleračních oblastí má zásadní dopad i z hlediska následného povolování záměrů, neboť v těchto oblastech dochází k omezení, resp. vyloučení standardního posuzování vlivů na životní prostředí (EIA). O to vyšší nároky musí být kladeny na kvalitu, úplnost a konkrétnost podkladů a vyhodnocení vlivů na životní prostředí již na úrovni tohoto návrhu, neboť územní opatření dle ZOZE nemůže plnohodnotně nahradit individuální posouzení konkrétních záměrů. Předložený návrh však tyto požadavky nenaplňuje, zejména postrádá dostatečné vyhodnocení konkrétních lokálních dopadů, kumulativních vlivů více záměrů v území a jejich dopadů na krajinný ráz, obytné prostředí a veřejné zdraví. Ministerstvo vnitra – generální ředitelství HZS ČR ve svém oficiálním vyjádření ze dne 6. 2. 2026 potvrdilo, že v České republice dosud neexistuje komplexní právní ani metodická úprava požární bezpečnosti větrných elektráren. Současně | |

| Poř. č. | Připomínkové místo | Číslo jednací | Článek | AO | Připomínka | Vyhodnocení |
|---|---|---|---|---|---|---|
| | | | | | uvedlo, že nejsou stanoveny konkrétní minimální odstupové vzdálenosti těchto staveb od lesních porostů či obytné zástavby z hlediska požárního rizika a že zásah jednotek požární ochrany je v případě požáru větrné elektrárny převážně pouze defenzivní. Tato skutečnost dokládá, že stát dosud nemá komplexně řešenou požární bezpečnost těchto staveb, přestože jsou navrhovány ve stále větším rozsahu, často v blízkosti lesních porostů, chráněných území, zemědělské krajiny či obytné zástavby. Za situace, kdy neexistuje metodika požární bezpečnosti větrných elektráren ani stanovené odstupové vzdálenosti těchto staveb od lesních porostů či obytné zástavby, nelze učinit závěr o přijatelnosti rizik, a tedy ani o způsobilosti území pro vymezení akcelerační oblasti. X. Hlavní požadavek Navrhuji:<br>○ Vyřazení výše uvedené akcelerační oblasti z návrhu nebo<br>○ Zároveň (pro případ, že nebude tomuto požadavku vyhověno) požaduji, aby návrh změny č. 2 ÚRP ČR nebyl v této části schválen a byl vrácen k zásadnímu přepracování, a to zejména po doplnění:  posouzení vlivu na lokality Natura 2000 dle čl. 6 odst. 3 směrnice 92/43/EHS  dostatečný biologický průzkumu odpovídající metodikám MŽP v různých ročních obdobích  hodnocení vlivu na populace netopýrů  posouzení kumulativních vlivů v širším území  hodnocení dopadů na krajinný ráz  hodnocení dopadů na využití nemovitostí vlastníků v dosahu navrhovaných 500 m od obytné zástavby a přímý dopad vymezení AO na výkon vlastnických práv těchto vlastníků, včetně uvedení metodiky, podle které se určuje vzdálenost od zastavěného území  zdůvodnění nevyužití brownfieldů a narušených území uvedených v Národní databázi brownfieldů  metodických podkladů pro posouzení vlivu větrných elektráren na bezpečnost silničního provozu, včetně vyhodnocení vizuálních a percepčních vlivů a identifikovaných bezpečnostních rizik 10  podkladů týkajících se požární bezpečnosti větrných elektráren, včetně metodiky požárního posouzení, stanovení minimálních odstupových vzdáleností od lesních porostů, obytné zástavby, dopravní infrastruktury a dalších citlivých území, a vyhodnocení zásahových možností jednotek požární ochrany Do doby doplnění těchto podkladů nelze území považovat za způsobilé pro vymezení akcelerační oblasti. Podané připomínky jsou blanketní, podatel si vymezuje právo připomínky doplnit ve lhůtě 15 dnů ode dne veřejného projednání.<br>○ Rozpor s ochranou krajinného rázu Nesouhlasím se zásahem do krajinného rázu jižního Plzeňska. Návrh může významně poškodit krajinný ráz a charakter venkovské krajiny jižního Plzeňska. Stručné odůvodnění: Větrné elektrárny vysoké až 200–250 m výrazně naruší venkovský charakter krajiny, horizonty a pohledové vztahy jižního Plzeňska. Dokumentace sama připouští negativní vlivy na krajinný ráz a kulturní krajinu. Právní podklad: § 12 zákona č. 114/1992 Sb., stavební zákon č. 283/2021 Sb., čl. 35 Listiny základních práv a svobod.<br>○ Poloha AO na horizontech nad obcemi zesiluje dopady Nesouhlasím s umístěním větrných elektráren na horizontu nad obcemi. Stručné odůvodnění: Elektrárny budou výrazně dominovat krajině, zesílí vizuální zátěž, psychologický tlak a mohou zhoršit kvalitu bydlení obyvatel v údolní poloze obce. Právní podklad: § 12 zákona č. 114/1992 Sb., čl. 35 Listiny základních práv a svobod.<br>○ Nepřiměřená industrializace venkovské krajiny Nesouhlasím s další industrializací venkovské krajiny jižního Plzeňska. Stručné odůvodnění: Kombinace větrných elektráren, plánované dálnice D20, vedení VVN a další infrastruktury může zásadně změnit charakter dosud převážně venkovského území. Právní podklad: stavební zákon č. 283/2021 Sb., princip udržitelného rozvoje.<br>○ AO nesplňují podmínky RED III pro akcelerační oblast Mám pochybnosti, že zmíněné AO splňují podmínky pro akcelerační oblast podle RED III. Stručné odůvodnění: Lokalita vykazuje zásahy do krajiny, migračních koridorů, výskyt chráněných druhů i kumulativní vlivy, a proto ji nelze považovat za bezkonfliktní lokalitu pro zrychlený režim povolování.Právní podklad: směrnice RED III (2023/2413), princip prevence.<br>○ Nedostatečné posouzení dopadů na zdraví a kvalitu života Nesouhlasím s nedostatečným posouzením dopadů větrných elektráren na zdraví a kvalitu života obyvatel. Stručné odůvodnění: Dokumentace připouští možnost hluku, blikání stínů (flicker efektu), nočního obtěžování a dlouhodobého zásahu do kvality bydlení. Přesto nejsou doloženy konkrétní hlukové modelace ani studie skutečných dopadů na obyvatele. Řada problémů je odložena až do budoucích řízení. | |

| Poř. č. | Připomínkové místo | Číslo jednací | Článek | AO | Připomínka | Vyhodnocení |
|---|---|---|---|---|---|---|
| | | | | | Právní podklad: zákon č. 258/2000 Sb., čl. 31 a čl. 35 Listiny základních práv a svobod, princip předběžné opatrnosti.<br>o Nedostatečné posouzení dopadů na přírodu a migraci živočichů Nesouhlasím s nedostatečným vyhodnocením dopadů na přírodu, chráněné druhy a migrační koridory. Stručné odůvodnění: Dokumentace sama připouští střety s biokoridory, migračními trasami velkých savců a výskyt chráněných druhů ptáků včetně orla mořského, luňáků nebo motáků. Přesto jsou lokality označeny jako vhodné pro zrychlený režim povolování. Ochrana přírody je založena hlavně na budoucím monitoringu místo prevence. Právní podklad: zákon č. 114/1992 Sb., Natura 2000, směrnice o ptácích a stanovištích, princip prevence. 11<br>o Kumulativní vlivy jsou podhodnocené Nesouhlasím s nedostatečným posouzením kumulativních vlivů všech tří akceleračních oblastí. Stručné odůvodnění: Dokumentace nedostatečně řeší společné působení AOV51 Řenče, AOV62 Střížovice a AOV63 Únětice spolu s plánovanou dálnicí D20, vedením VVN a další infrastrukturou. Výsledkem může být výrazná industrializace krajiny jižního Plzeňska a dlouhodobé zatížení obyvatel i přírody. Právní podklad: zákon č. 100/2001 Sb. (SEA/EIA), směrnice SEA 2001/42/ES, princip předběžné opatrnosti.<br>o Nebyly dostatečně prověřeny méně konfliktní lokality Nesouhlasím s tím, že nebyly dostatečně prověřeny jiné méně konfliktní lokality pro větrné elektrárny. Stručné odůvodnění: Návrh neprokazuje, proč byly vybrány právě lokality ve volné krajině jižního Plzeňska a proč nebyly upřednostněny brownfieldy, průmyslové areály nebo jiné narušené plochy. Dokumentace sama připouští, že některé preferované typy území nebyly plnohodnotně prověřeny. Právní podklad: RED III (2023/2413), zákon č. 100/2001 Sb., princip minimalizace zásahů do krajiny.<br>o Nedostatečné zapojení veřejnosti a obcí Nesouhlasím s nedostatečným zapojením veřejnosti a obcí do výběru akceleračních oblastí. Stručné odůvodnění: Veřejnost a obce byly zapojeny až nad hotovým návrhem a neměly možnost skutečně ovlivnit samotný výběr lokalit. Dokumentace nedostatečně vypořádává nesouhlas obcí, petice ani referendum ve Střížovicích. Právní podklad: Aarhuská úmluva, zákon č. 128/2000 Sb., směrnice SEA 2001/42/ES, čl. 35 Listiny základních práv a svobod.<br>o Riziko znehodnocení nemovitostí a zhoršení atraktivity bydlení Nesouhlasím s návrhem, protože může vést ke zhoršení atraktivity bydlení a poklesu hodnoty nemovitostí v okolních obcích. Stručné odůvodnění: Větrné elektrárny vysoké až 250 m budou výrazně viditelné v širokém okolí a mohou negativně ovlivnit kvalitu bydlení, rekreační hodnotu krajiny i zájem o bydlení v regionu. Dlouhodobé působení hluku, blikání stínů a nočního osvětlení může zhoršit obytné prostředí v okolních obcích. Právní podklad: čl. 11 a čl. 35 Listiny základních práv a svobod, princip proporcionality zásahu.<br>o Ochrana přírody je založena hlavně na budoucím monitoringu Nesouhlasím s tím, že ochrana přírody je založena hlavně na budoucím monitoringu místo prevence. Stručné odůvodnění: Dokumentace opakovaně navrhuje monitoring ptáků, netopýrů a dalších dopadů až po realizaci větrných elektráren. Monitoring však pouze sleduje vzniklé škody a nezabraňuje jim. Pokud jsou již nyní známy významné střety s přírodou, neměla by být lokalita zařazena do akcelerační oblasti. Právní podklad: zákon č. 114/1992 Sb., princip prevence, princip předběžné opatrnosti dle čl. 191 SFEU.<br>o Přesouvání klíčových problémů do budoucích řízení Nesouhlasím s tím, že řada zásadních problémů je odložena až do dalších povolovacích řízení. Stručné odůvodnění: Dokumentace sama připouští potřebu dalších hlukových studií, biologických průzkumů, monitoringů mortality nebo řešení flicker efektu až v budoucnu. To potvrzuje, že současný návrh nemá dostatečně vyhodnocené dopady a není dostatečně připraven pro akcelerační režim. Právní podklad: zákon č. 100/2001 Sb. (SEA/EIA), správní řád č. 500/2004 Sb., princip předběžné opatrnosti.<br>o Zásah do samostatné působnosti obcí Nesouhlasím s tím, že návrh může omezit možnost obcí rozhodovat o budoucím rozvoji svého území. 12 Stručné odůvodnění: Vymezení akceleračních oblastí může výrazně oslabit vliv obcí na budoucí podobu krajiny, územního rozvoje a kvality života obyvatel. Přitom právě obce nesou odpovědnost za dlouhodobý rozvoj svého území a ochranu venkovského charakteru krajiny. Právní podklad: čl. 8 Ústavy ČR, zákon č. 128/2000 Sb., o obcích (§ 2 odst. 2 a § 35 odst. 1).<br>o Biologické průzkumy byly nedostatečné Nesouhlasím s kvalitou a rozsahem biologických průzkumů použitých pro vymezení akceleračních oblastí. Stručné odůvodnění: Biologické | |

| Poř. č. | Připomínkové místo | Číslo jednací | Článek | AO | Připomínka | Vyhodnocení |
|---|---|---|---|---|---|---|
| | | | | | průzkumy nebyly prováděny dostatečně dlouho a nemusely zachytit tahové období ptáků, sezónní migraci ani aktivitu netopýrů. Přesto dokumentace sama připouští výskyt citlivých a chráněných druhů. Skutečné dopady na přírodu tak mohou být výrazně podhodnocené. Právní podklad: zákon č. 114/1992 Sb., zákon č. 100/2001 Sb., princip předběžné opatrnosti dle čl. 191 SFEU. XI. Závěr Návrh v předložené podobě není dostatečně odůvodněný, není podložen odbornými daty, je v rozporu s právními předpisy ČR i EU a může mít závažné dopady na krajinu, životní prostředí i obyvatele, proto požaduji především vyřazení Územního opatření k AOV 51 Řenče, AOV 62 Střížovice a AOV 63 Únětice z návrhu Změny č. 2 Územního rozvojového plánu ČR. Pro případ, že tomuto požadavku nebude vyhověno, požaduji zásadní přepracování Návrhu Změny č. 2 ÚRP ČR tak, aby byl v souladu s právními předpisy a byly řádně vyhodnoceny jeho dopady. Žádám, aby tato připomínka byla řádně vypořádána v souladu se zákonem a aby bylo uvedeno<br>o konkrétní odůvodnění přijatého řešení.<br>o Nesouhlasím se zařazením akceleračních oblastí pro větrné elektrárny AOV 51 Řenče, AOV 62<br>o Střížovice a AOV 63 Únětice do návrhu Změny č. 2 Územního rozvojového plánu. Mám obavu, že<br>o plánované větrné elektrárny zásadně poškodí krajinu jižního Plzeňska, zhorší kvalitu života<br>o obyvatel, negativně zasáhnou do přírody a krajinného rázu a omezí práva obcí i občanů rozhodovat<br>o území, ve kterém žijí. Žádám, aby byly tyto akcelerační oblasti z návrhu vypuštěny. | |
| 8054. | Michal Opletal | MMR-45066-2026-81 | 99bf, 99bi, 99czzs | AOS6, AOS9, AOV98 | PŘIPOMÍNKY:<br>I. Vymezení dotčeného území, věcná legitimace a disproporcionalita zásahu Předložená dokumentace Změny č. 2 Územního rozvojového plánu ČR (ÚRP ČR) a navazujících územních opatřeni obecné povahy navrhuje v geograficky provázaném subregionu vymezeni masivní akcelerační oblasti pro větrné elektrárny AOV98 Tetětice (zasahujÍcÍ katastrální území obci Dřínov, d Morkovice-Slížany, Pavlovice u Kojetína, Počenice-Tetětice, Troubky-Zdislavice, Uhřice, Věžky, Zborovice) a současně akceleračních oblastí pro solární elektrárny AOS6 Zborovice a AOS9 Zdounky. Tento kumulovaný záměr představuje extrémní a disproporcionální industriální zásah do stabilizovaného území na pomezí Zlínského a Olomouckého kraje. Navržená regulace zakládá přímý a invazivní zásah do ústavně garantovaného vlastnického práva podavatele (ve smyslu ČI. 11 Listiny základních práv a svobod) a prokazatelně devalvuje tržnii užitnou hodnotu dotčených nemovitosti. Správní orgán zcela rezignoval na zásadu proporcionality, když jednostranně nadřadil komerční zájmy budoucích provozovatelů energetických zařízeni nad práva šťávajicich vlastníků půdy a rezidentů. II. Ohrožení veřejného zdraví, hlukové faktory a stroboskopický efekt Pořizovatel dokumentace v rámci procesu vyhodnoceni vlivů na životní prostředí (SEA) i v samotných odůvodněních územních opatření zcela opomněl náležitě a objektivně posoudit kumulativní vlivy koncentrace větrných generátorů a solárních poli na veřejné zdraví (odporuje požadavkům stavebního zákona na ochranu zdravých životních podmínek). Odůvodněni napadáme pro absenci hloubkových analýz v následujicích oblastech: 1. Infrazvuk a nízkofrekvenční zvuk: Modernivětrné elektrárny s výškou horní úvrati přesahujIcI 200 metrů generuji specifické nízkofrekvenční vlnění, které vykazuje schopnost šířit se na velké vzdálenosti a prostupovat obvodovými plášti budov. Dlouhodobá expozice tomuto akustickému tlaku prokazatelně způsobuje u humánní populace chronické poruchy spánku, migrény, kardiovaskulární potíže a trvalou psychickou zátěž. 2. stroboskopický efekt a světelné znečištění: Efekt periodického stínění rotujících listů VTE v kombinaci s povinným zábleskovým leteckým značením vysokých věží představuje závažný neurologický a psychologický stresor pro obyvatele dotčených obci. 3. HIA (Health Impact Assessment): PoZadujeme okamžité pozastaveni schvalovacího procesu do doby, než bude vypracováno komplexní nezávislé hodnoceni vlivů na veřejné zdraví (HIA). Ill. Devastace krajinného rázu, biodiverzity a mezinárodních závazků (NATURA 2000, UNESCO) Vymezeni oblastí AOV98, AOS6 a AOS9 vykazuje zásadní metodické a věcné vady v oblasti ochrany přírody, krajiný a kulturního dědictví: 1. Soustava Natura 2000 a avifauna: Dotčené území slouží jako významný migrační koridor a hnízdiště chráněných druhů ptactva a netopýrů. výstavba větrných bariér prokazatelně generuje přímou mortalitu zvířat v důsledku kolizí, přičemž navržená "zmirňujÍcÍ | **Akceptováno částečně.**<br><br>Akcelerační oblast AOV98 Tetětice byla vypuštěna.<br><br>Vymezení akceleračních oblastí proběhlo na základě biologického posouzení konkrétních území podle § 11 odst. 3 resp. 4 ZOZE, jehož výsledky spolu s výsledky vyhodnocení vlivů na životní prostředí (SEA, Příloha č. 5 k odůvodnění Z2 ÚRP) byly zapracovány do návrhu Z2 ÚRP. Návrh Z2 ÚRP a jeho odůvodnění, návrh souvisejících územních opatření a jejich odůvodnění obsahují náležitosti v souladu s příslušnými právními předpisy, včetně správního řádu, stavebního zákona a dalších. Zpracování VVURÚ odpovídá obsahem i strukturou požadavkům obsaženým v příloze č. 4 stavebního zákona, včetně posouzení kumulativních a synergických vlivů, vlivů na krajinný ráz a vlivů na zdraví.<br><br>Při vymezení akceleračních oblastí nelze předjímat konkrétní technické parametry či přesné umístění záměrů OZE. Obavy z negativních vlivů hluku a stroboskopického efektu řeší podmínky stanovené ve všech územních opatřeních pro akcelerační oblasti pro VTE, které ukládají zpracování hlukové studie, studie působení stroboskopického efektu, včetně minimalizace shadow flicker efektu, a také omezují světelné zatížení. Akcelerační oblasti pro VTE byly vymezeny s odstupem alespoň 500 m od obytné zástavby s ohledem na snížení rizik pro obyvatele. V případě, že by záměr nesplňoval zákonné hygienické limity (nařízení vlády č. 272/2011 Sb., o ochraně zdraví před nepříznivými účinky hluku a vibrací) a další požadavky vyplývající |

| Poř. č. | Připomínkové místo | Číslo jednací | Článek | AO | Připomínka | Vyhodnocení |
|---|---|---|---|---|---|---|
| | | | | | opatřeni" obsažená v odůvodněni považujeme za zcela nedostatečná a akademická. 2. Krajinný ráz a ouv (výjimečná světová hodnota): výška staveb nad 200 metrů radikálně a nevratně naruší horizonty, dálkové pohledy a panoramatické hodnoty území. Dochází k degradaci historické kulturní krajiny, což je v přímém rozporu s mezinárodními závazky ČR týkajícimi se ochrany památek světového významu (UNESCO) a zachováni integrity chráněných území. Kumulativní a synergické působeni tolika větrných a solárních parků vedle sebe překračuje únosnou kapacitu dotčeného území. IV. Absence kompenzačních schémat a destrukce zemědělského fondu (ZPF) Předložené návrhy znamenají masNní, nevratný zábor vysoce bonitní půdy ze Zemědělského půdního fondu (ZPF). Textová část dokumertace zcela ignoruje ekonomické dopady na lokálnI hospodařeni a zcela opomíjí zakotvení závazných kompenzačních mechanismů pro dotčené subjekty v území. Kategoricky požadujeme, aby do závazné části územních opatřeni byl implementován transparentní systém finančních náhrad, krytý pi¶ě k tíži budoucích investorů, který bude kompenzovat: · Trvalé sníženi tržní hodnotj residenčnich nemovitostí a pozemků v dotčeném perimetru. · Ztráty lokálních zemědělsk7ch subjektů způsobené fragmentaci půdních bloků a omezením agrotechnických operací.<br>V. Osobní a trestněprávní odpovědnost úředních osob Pořizovatel a schvalovatelé této koncepční dokumentace jsou tímto explicitně upozorněni na skutečnost, že schválení vymezení oblasti AOV98, AOS6 a AOS9 v předložené, odborně nepodložené podobě, může mít za následek vznik rozsáhlých národohospodářských škod, poškozeni zdraví obyvatelstva a nevratnou degradaci životního prostředí. Pokud správní orgán ignoruje tato fěcná a právně podložená varování a schválí regulaci zatíženou věcnými vadami, bude ze strany pádavatele iniciováno podání orgánům činným v trestním řízení. Pořizovatel pochybil, když v rámci přípravné fáze rezignoval na uplatněni principu předběžné opatrnosti (podle § 3 zákona č. 17/1992 Sb., o životním prostředí). Vymezeni akceleračních oblastí bez předchozího exaktního modelavání kumulativní infrazvukové zátěže, stroboskopického efektu a bez vyhodnoceni vlivů na veřejné zdraví (HIA) představuje hazard s biologickou a psychosomatickou integritou dotčené populace. Odsouváni těchto měření až do fáze provozu je nepřípustné, neboť po schváleni územního opatřeni již nebude možné urbanistickou strukturu gigantického energetického komplexu efektivně korigovat. VI. Závěr a petit Z výše rozvedených důvodů podavatel navrhuje a požaduje: 1. Úplné zrušeni vymezeni akcelerační oblasti AOV98 Tetětice, AOS6 Zborovice a AOS9 Zdounky. 2. Pozastavení schva\|ovacjhd procesu do doby vypracováni nezávislých studii HIA (vliv na věřejné zdraví - nizkofrekvenční hluk, stroboskopický efekt) a studii hodnotících kumulativní vlivy na krajinný ráz a pamgtky unesco. 3. Doplněni závazné části O ejpHcitní stanovení přímé odpovědnosti investorů za veškeré negativní externality a zavQdeni povinných ekonomických kompenzací pro vlastníky dotčených nemovitosti. | z příslušných právních předpisů (např. požární bezpečnost) a současně podmínky v územním opatření, nemůže být povolen.<br><br>Jedním z podkladů pro zpracování Z2 ÚRP byl dokument Akcelerační oblasti, předvýběr ploch k výstavbě VTE, Screening území ČR z hlediska ochrany krajinného rázu (Roman Bukáček, Simona Vondráčková, 2025). Při vymezování akceleračních oblastí byl krajinný ráz dále prověřován, a to s ohledem na hodnoty území. Vlivy na krajinný ráz pak byly dále vyhodnoceny v rámci VVURÚ, a to jak z hlediska navrhovaného souboru akceleračních oblastí jako celku, tak pro jednotlivá území v kartách akceleračních oblastí, které obsahují i mapy viditelnosti (Příloha SEA). Podmínky v územních opatřeních pak dále omezují barevné řešení doprovodných staveb a rozsah trvalých terénních úprav.<br><br>Vlivy na kulturní dědictví, ochranná pásma národních kulturních památek a případné další památkové hodnoty byly sledovány v rámci VVURÚ.<br><br>Samotný způsob vymezení akceleračních oblastí na základě podkladů (biologická posouzení, mapy citlivosti ptáků vůči výstavbě VTE zpracované ČSO, území významná pro netopýry dle podkladů ČESON, biotopy zvláště chráněných druhů velkých savců a další) a nařízení vlády č. 507/2025 Sb. minimalizuje vliv na složky životního prostředí. Pro všechny akcelerační oblasti jsou současně pořizována územní opatření, která obsahují opatření stanovená na základě biologických posouzení. Tato opatření dále zmírňují negativní vlivy, které nebylo možné vyloučit vymezením akcelerační oblasti. Podmínky v územních opatřeních zahrnují ochranu prvků lokálního ÚSES a všech biokoridorů, ochranu biotopů, ZPF a PUPFL, dále povinnost biologického dozoru, monitoring mortality ptáků a netopýrů, detekční systémy a další podmínky specifické vzhledem ke konkrétní akcelerační oblasti.<br><br>Ochrana ZPF je řešena v souvisejících územních opatřeních. Podmínkami je zajištěno, že nebudou vznikat neobhospodařovatelné zbytkové zemědělské pozemky ani pozemky bez přístupu k veřejně přístupné pozemní komunikaci. Dále je v nich požadavek na upřednostní nižších tříd ochrany ZPF při realizaci záměrů OZE a je stanovena maximální plocha dlouhodobého nebo trvalého odnětí ZPF pro záměry OZE v celé akcelerační oblasti. Souhlas s odnětím ze ZPF bude vydán v navazujícím řízení dle stavebního zákona. |
| 8055. | Markéta Plesníková | MMR-45067-2026-81 | 99cm, 99cn, 99co | AOV29, AOV30, AOV31 | Tímto podávám připom Inky k návrhu vymezení akceleračních oblastí pro větrné elektrárny (VTE). Na základě níže uvedených důvodů nesouhlasím s návrhem změny č. 2 ÚRP ČR, Vyhodnoceni vlivů návrhu Změny č. 2 ÚRP na udržitelný rozvoj území (SEA) a návrhům jednotlivých územních opatřeni pro akcelerační oblasti (AO) vymezeným v návrhu Změny č. 2 ÚRP. Veškeré n lže uvedené připomínky se | **Akceptováno částečně.**<br><br>Akcelerační oblast AOV31 Kelč byla zmenšena. |

| Poř. č. | Připomínkové místo | Číslo jednací | Článek | AO | Připomínka | Vyhodnocení |
|---|---|---|---|---|---|---|
| | | | | | vztahuji současně ke všem výše uvedeným projednávaným částem veřejné vyhlášky. NÁZEV ZÁMĚRU Akcelerační oblasti na území Olomouckého kraje (okres Přerov) a Kraje Zlínského (okres Kroměřž): aov29 Býškovice, aov30 KunovÍce, AOV31 Kelč DOTČENÉ ÚZEMÍ: Obec Býškovice katastrální území Býškovice kraj olomoucký " Obec Dolní Nětčice katastrální území Dolní Nětčice kraj olomoucký Obec Dolní Těšice katastrální území Dolnj Těšice kraj Olomoucký Obec Horní Nětčice katastrální území Horní Nětčice kraj Olomoucký Obec Horní Těšice katastrální území Horní Těšice kraj Olomoucký Obec Horní Újezď katastrální území Horní Újezď kraj olomoucký Obec Malhotice katastrální území Malhotice kraj Olomoucký Obec Opatovice katastrální území Opatovice u Hranic kraj olomoucký Obec Rakov katastrální území Rakov u Hranic kraj Olomoucký Obec Rouské katastrální území Rouské kraj Olomoucký Obec Skalička katastrální území Skalička u Hranic kraj Olomoucký Obec Všechovice katastrální území Všechovice kraj Olomoucký Obec Zámrsky katastrální území Zámrsky kraj Olomoucký Obec Kelč katastrální území Babice u Kelče kraj zlínský Obec Kelč katastrální území Kelč - Staré Město kraj zlínský Obec Kelč katastrální území Kelč<br>- Nové Město kraj zlínský Obec Kelč katastrální území Komárovice kraj zlínský Obec Kelč katastrální území Lhota u Kelče kraj zlínský Obec Kelč katastrální území Němetice kraj zlínský Obec Loukov katastrální území Libosváry u Bystřice pod Hostýnem kraj zlínský Obec Loukov katastrální území Loukov u Bystřice pod Hostýnem kraj zlínský Obec Vítonice katastrální území VItonice u Bystřice pod Hostýnem kraj zlínský Obec Osičko katastrální území OsIčko kraj zlínský Obec Osíčko katastrální území Příkazy u Osíčka kraj zlínský Obec Komárno katastrální území Komárno kraj zlínský Obec Kunovice katastrální území Kunovice kraj zlínský Obec Provodovice katastrální území Provodovice kraj zlínský Obec Pdice katastrální území Police u Valašského Maziřiči kraj zlínský Obec Podhradní Lhota katastrální území Podhradní Lhota kraj zlínský Obec Podolí katastrální území Podolí u Valašského Meziříčí kraj zlínský STANOVISKO S návrhem Územního opatřeni k aov29 Býškovte, aov30 Kunovte, AOV31 Kelč zásadně nesouhlasím a požaduji jejich vyřazeni ze Změny č. 2 Územního rozvojového plánu ČR, případně jejich zásadní přepracováni. Návrh vykazuje závažné nedostatky z hlediska zákonnosti, ochrany životrúho prostředí, ochrany veřejného zdraví i ochrany práv obyvatel dotčeného území. ' Návrh akceleračních oblasti AOV29 Býškovice, aov30 Kunovice, AOV31 Kelč je v rozporu s principem předběžné opatrnosti, požadavky na ochranu veřejného zdraví, ochranu přírody a krajiny, ochranu vodních zdrojů i se zásadou proporcionality zásahu do území. Současně nebyly dostatečně vyhodnoceny kumulativní a synergické vlivy souběhu akceleračních oblasti AOV29 Býškovice, aov30 Kunovice, AOV31 Kelč a zamýšlené stavby větrných elektráren (VTE) při naplněni stanovených limitů (zejména výška a množství). Dokumentace SEA (SEA) a UO v předložené podobě není dostatečně odůvodněná, neobsahuje konkrétní odborné podklady a v řadě oblastí neoprávněně odkládá podstatné posouzení vlivů až do budoucích navazujíc leh řízeni. Návrh je proto nepřezkoumatelný a v rozporu s právními předpisy České republiky i Evropské unie. Současně může mít závažné dopady na krajinný ráz, biodiverzitu, vodní poměry, kulturně-historické hodnoty území i kvalitu života obyvatel. Navrhuji proto zejména vyřazeni akceleračních oblasti AOV29 Býškovice, aov30 Kunovice, AOV31 " Kelč a souvisejícího územnřio opatřeni z návrhu Změny č. 2 Územního rozvojového plánu ČR. Pro případ, že tomuto požadavku nebude vyhověno, navrhuji zásadní přepracování návrhu, zejména o doplněni plného vyhodnoceni kumulativních vlivů, ochrany veřejného zdraví, ochrany PUPFL, vlivů na soustavu Natura 2000, chráněné živočichy, krajinný ráz, vodní zdroje a majetková práva obyvatel. Současně žádám, aby všechny připomínky byly řádně a individuálně vypořádány v souladu se zákonem, včetně konkrétnho a přézkoumatelného odůvodnění způsobu jejich vypořádáni. A Nedostatky návrhu · návrh není dostatečně odůvodněn a chybí konkrétní podklady (zákon č. 500/2004 Sb.) · nebyly dostatečně posouzeny dopady na životní prostředí (zákon č. 100/2001 Sb.) · hrozí narušeni krajiny a přírody (zákon č. 114/1992 Sb.) · návrh nerespektuje ochranu hodnot území a kvalitu bydlení (zákon č. 283/2021 Sb.) · nebyly posouzeny jiné varianty řešeni, zejména využiti brownfieldů (opuštěných a již narušených ploch) a návrh tak nezákonně zasahuje do volné krajiny · vychází pouze z expertních odhadů (počet věži, výkon, rozm istěni, vzdálenost od zástavby obcí) · návrh odkládá řešeni problému do dalších fázi (např. měřeni hluku až po dostavbě zaříZení), místo aby jim předcházel · nejsou dostatečně vyhodnoceny kumulativní dopady vÍce záměrů v území nebo toto vyhodnoceni zcela chybí | Vymezení akceleračních oblastí proběhlo na základě biologického posouzení konkrétních území podle § 11 odst. 3 resp. 4 ZOZE, jehož výsledky spolu s výsledky vyhodnocení vlivů na životní prostředí (SEA, Příloha č. 5 k odůvodnění Z2 ÚRP) byly zapracovány do návrhu Z2 ÚRP. Návrh Z2 ÚRP a jeho odůvodnění, návrh souvisejících územních opatření a jejich odůvodnění obsahují náležitosti v souladu s příslušnými právními předpisy, včetně správního řádu, stavebního zákona a dalších. Zpracování VVURÚ odpovídá obsahem i strukturou požadavkům obsaženým v příloze č. 4 stavebního zákona, včetně posouzení kumulativních a synergických vlivů, vlivů na zdraví a hodnocení nulové varianty (platné znění ÚRP) vůči variantě navrhované (Z2 ÚRP). Zadání Z2 ÚRP schválené Vládou ČR nepožadovalo jiná variantní řešení. Ustanovení § 4 odst. 3 ZOZE a čl. 15c směrnice RED III sice upřednostňují brownfieldy a degradované plochy, avšak nevylučují vymezení akcelerační oblasti na jiných pozemcích. Vymezení výhradně na degradovaných plochách nebylo s ohledem na prostorové nároky technologie větrných elektráren proveditelné.<br><br>Samotný způsob vymezení akceleračních oblastí na základě podkladů (biologická posouzení, mapy citlivosti ptáků vůči výstavbě VTE zpracované ČSO, území významná pro netopýry dle podkladů ČESON, biotopy zvláště chráněných druhů velkých savců a další) a nařízení vlády č. 507/2025 Sb. minimalizuje vliv na složky životního prostředí. Pro všechny akcelerační oblasti jsou současně pořizována územní opatření, která obsahují opatření stanovená na základě biologických posouzení. Tato opatření dále zmírňují negativní vlivy, které nebylo možné vyloučit vymezením akcelerační oblasti. Podmínky v územních opatřeních zahrnují ochranu prvků lokálního ÚSES a všech biokoridorů, ochranu biotopů, ZPF a PUPFL, dále povinnost biologického dozoru, monitoring mortality ptáků a netopýrů, detekční systémy a další podmínky specifické vzhledem ke konkrétní akcelerační oblasti.<br><br>Jedním z podkladů pro zpracování Z2 ÚRP byl dokument *Akcelerační oblasti, předvýběr ploch k výstavbě VTE, Screening území ČR z hlediska ochrany krajinného rázu* (Roman Bukáček, Simona Vondráčková, 2025). Při vymezování akceleračních oblastí byl krajinný ráz dále prověřován, a to s ohledem na hodnoty území a dálkové pohledy na dominanty. Vlivy na krajinný ráz pak byly dále vyhodnoceny v rámci VVURÚ, a to jak z hlediska navrhovaného souboru akceleračních oblastí jako celku, tak pro jednotlivá území v kartách akceleračních oblastí. Podmínky v územních opatřeních pak dále omezují barevné řešení doprovodných staveb a rozsah trvalých terénních úprav.<br><br>V souvisejících územních opatření jsou stanoveny podmínky, které zajišťují ochranu protierozních opatření, funkčních melioračních zařízení, vodních toků a ploch a rovněž omezující |

| Poř. č. | Připomínkové místo | Číslo jednací | Článek | AO | Připomínka | Vyhodnocení |
|---|---|---|---|---|---|---|
| | | | | | B. Příroda, krajina a životní prostředí<br>1. Nedostatečné posouzeni vlivů na životní prostředí · výskyt chráněných druhů (ptáci, netopýři) a zásah do migračnth tras · narušeni prvků ÚSES (biokcridory) · zásadní změna krajiny a její ndustrializace · dominantní stavby (až cca 2JO m vysoké) viditelné na velké vzdálenosti · chybí posouzení nočrúho osvětleni · nedostatečně řešen kumulat vni vliv vice větrných elektráren<br>2. Nedostatečné posouzeni vlivů na vodu a klima · hrozí narušení vsakováni vody do půdy a změna odtokových poměrů · neúměrné riziko pro podzemní vody a narušeni režimu puklinových vod · může dojít ke zhoršeni schopnosti krajiny zadržovat vodu a riziko vysychání krajiny · chybí posouzení vlivu na mikroklima, · nejsou dostatečně řešeny dopady na vodní režim území.<br>3. Zemědělská půda ' · zábor a znehodnoceni kvalitňí půdy a půdy zemědělsky obdělávané · možné zásahy do půd l. a ||. třídy ochrany (nejcennější půdy) · zhutněni půdy a zvýšeni eroze a fragmentace pozemků · nejasný stav a poškozeni melioraci<br>4. Nedostatečné posouzeni vlivů na obyvatele · hluk a jeho dlouhodobý vliv nejsou dostatečně vyhodnoceny, · není dostatečně řešen stroboskopický efekt, · není zhodnocena změna charakteru bydlení vlivem navrhované výstavby vte · reálný vliv na cenu nemovitosti - tím, že akcelerační oblasti jsou většinově vymezeny mkno brownfield, jsou tímto dotčeny ň@ovitosti v klidných lckalitách, rekreačních lokalitách a přirodne+ cenných lokalitách, dojde zcela zákonitě ke znehodnoceni majetku občanů · není dostatečně vysvětlen způsob stanoveni vzdálenosti od obytné zástavby, · nebyly dostatečně posouzeny dopady na hodnotu nemovitosti a kvalitu bydlení.<br>C. Technická a bezpečnostní rizika<br>1. Nedostatečnost navržených zmirňujicich opatřeni · navržená opatřeni pouze částečně zmirňuji dopady, ale neřeší samotný střet, · řada opatřeni je formulována neurčitě a bez jasné kontroly jejich plnění, · významné problémy jsou odkládány až do navazujících řízení.<br>2. Technická a bezpečnostní rizika · odlet ledu z rotorů v zimě, · pád části konstrukce, únik provozních kapalin, · kontaminace půdy a vody, · požáry zařízeni (obtížně zvládnutelné zásahy, se kterými nemá hasičský záchranný sbor žádné zkušenosti ani odpovidajici techniku), zásah bleskem, šíření požáru do krajiny, omezeni možnosti hašeni, otázka dostupnosti zařízeni v terénu pro HZS · v ČR dosud neexistuje právní ani metodická úprava požární bezpečnosti týkající se vte a nejsou legislativně stanoveny konkrétní odstupové vzdálenosti VTE a ostatn ich zařízení (např. úložiště bateri[) od lesů či obytné zástavby z hlediska požárního rizika, · Ministerstvo dopravy připustilo existenci bezpečnostn Ich rizik spojených s VTE, zejména vizuální distrakce řidičů, st lnových efdctů, nočrúho překážkového osvětlen í, odletu ledu či havárii a odletu části konstrukci. Není jasně stanoveno, kdo ponese odpovědnost za případné škody na zdraví, majetku a životním prostředí. Není jasně stanovena likvidace dosloužívšího zařízeni VTE a souvisejících zařízeni z hlediska odpadového hospodářství.<br>D. PŘIPOMÍNKY K AKCELERAČNÍM OBLASTEM AOV29, AOV30, AOV 31 Uvedená akcelerační oblast vykazuje následující možné střety a rizika: d.1. připomínky k akcelerační oblasti aov29 - Býškovice<br>1. Krajinný ráz a vizuální dominance VTE v AOV 29 mají vizuální dopad, kdy se stávají nepřehlédnutelnou technickou dominantou viditelnou ze širokého okolí, včetně památkově exponovaných míst. Došlo by k narušení krajinného rámce a dálkových pohledů na Hostýnskou magistrálu a poutní m išto svatý Hostýn, což je v rozporu se zájmy NPÚ. Instalace věži o výšce cca 200 m (včetně listů) by představovala brutální zásah do horizontu a měřítka krajiny Záhoři. Viz Mapové podklady Návrhu ÚRP, zejména Pi¶oha 5-SEA, Hodnoceni karet pro AOV29, Mapa hodnoceného návrhu AO a Analýza nárůstu viditelnosti. To má za následek<br>a) Brutální narušeni horizontu Moravské brány a vizuální degradace Hostýnských vrchů, a celé podhostýnské oblasti<br>b) Znehodnoceni poutního místa svatý Hostýn a sakrárni dominanty Baziliky na sv. Hostýně<br>C) Kelč je historicky významné sídlo s dominantou kostela sv. Petra a Pavla. Instalace 200 m stožárů " by vytvořila agresivní vertikální dominantu, která by devalvovala dálkové pohledy na Hostýnské vrchy a narušila integritu historického panoramatu<br>d) Znehodnoceni lázeňské a rekreační oblasti lázně teplice, Zbrašovské aragonitové jeskyně a oblast Hranické propasti URP je z výše uvedených důvodů nepřezkoumatelný Navrhuje se: | možné terénní úpravy. Vzhledem k charakteru a rozsahu potenciálních záměrů se při naplnění podmínek nepředpokládá realizace v takovém rozsahu, který by mohl významně ovlivnit vodní režim v rámci akceleračních oblastí. Narušení systému podzemních vod se s ohledem na mělké založení převažující většiny VTE (do cca 5 m) a malou plochu narušení podloží (cca 20x20m) rovněž nepředpokládá. V souladu s požadavky vodního zákona se v rámci procesu povolování záměru bude vyjadřovat vodoprávní úřad.<br><br>Ochrana ZPF je řešena v souvisejících územních opatřeních. Podmínkami je zajištěno, že nebudou vznikat neobhospodařovatelné zbytkové zemědělské pozemky ani pozemky bez přístupu k veřejně přístupné pozemní komunikaci. Dále je v nich požadavek na upřednostní nižších tříd ochrany ZPF při realizaci záměrů OZE a je stanovena maximální plocha dlouhodobého nebo trvalého odnětí ZPF pro záměry OZE v celé akcelerační oblasti. Souhlas s odnětím ze ZPF bude vydán v navazujícím řízení dle stavebního zákona.<br><br>Při vymezení akceleračních oblastí nelze předjímat konkrétní technické parametry či přesné umístění záměrů OZE. Bezpečnost leteckého provozu je pak řešena při povolování konkrétního záměru, kdy se vyjadřují Úřad pro civilní letectví, Řízení letového provozu i Armáda ČR a upřesňují umístění či požadavky na denní i noční osvětlení definované v leteckém předpisu L-14.<br><br>Obavy z negativních vlivů hluku a stroboskopického efektu řeší podmínky stanovené ve všech územních opatřeních pro akcelerační oblasti pro VTE, které ukládají zpracování hlukové studie, studie působení stroboskopického efektu, včetně minimalizace shadow flicker efektu. V případě, že by záměr nesplňoval zákonné hygienické limity (nařízení vlády č. 272/2011 Sb., o ochraně zdraví před nepříznivými účinky hluku a vibrací) a současně podmínky v územním opatření, nemůže být povolen. |

| Poř. č. | Připomínkové místo | Číslo jednací | Článek | AO | Připomínka | Vyhodnocení |
|---|---|---|---|---|---|---|
| | | | | | a) dopracovat posouzeni z hlediska vlivu na vizuální integritu kulturních památek v okolí. protože hodnocení v návrhu je nedostatečné a jedná se o zásah nadregionálnho významu.<br>b) zohlednit památkovou ochranu dotčené oblasti a s ohledem na výše uvedené se tedy navrhuje vyřazeni AOV29, AOV30 a AOV31 z návrhu Změny č. 2 Územního rozvojového plánu ČR<br>2. Vymezeni návrhu AO ve vzdálenosti 500 m od obytné zástavby V URP je vymezena AO ve vzdálenosti 500 m od obytné zástavby, viz. Přdoha Č.1: Základní charakteristiky a jevy životního prastředi v jednotlivých ao, str. č. 51 - 52. v k.ú. Býškovice (viz. Strana 51) se pod hranici 500 m nachází rodinný dům s a řada rekreačních objektů. Vzdále nost 500 m je uvedena i v dokumentech Přdoha 5-SEA, Hodnocení karet pro AOV29. Vzdálenost 500 m stanovená od občanské zástavby, která vychází z tzv. kvalifikovaného odhadu zpracovatele, nikoliv z legislativy, je nedostatečnou vzdáleností od souvislé zástavby obci a rozptýlených usedlosti. Z dostupných studii a posouzeni již předkládaných záměrů výstavtN na desů je zřejmé, že vzdálenost 500 m je nedostačující. Metodické pokyrN doporučuji orientační vzdáleností 600-1000 metrů. Vzdálenost 500 m považujeme za nepřípustnou z hlediska zákonnosti a nedostačeného posouzeni hlukové zátěže. Opatřeni obecné povahy pro AO a Odůvodněni Opatřeni obecné povahy pro AO považujeme za nedostatečné, je zde absence posouzeni hluku, navrhujeme podrobné posouzení. URP vykazuje procesní vady, nedostatečné vyhodnoceni vlivů, chybějící kumulace. Návrh je v rozporu s ochranou zdraví podle zákona č. 258/2000Sb. neboť neobsahuje dostatečné vyhodnoceni vlivů hlukové zátěže na danou oblast. Dokumentace URP je v tomto bodě nepřezkoumatelná. Navrhuje se: legislativnI stanoveni závazné minimální odstupové vzdálenosti od obytné zástavby, případně její navázání na výšku zařízen i, tak aby byla zajištěna ochrana obytného prostředí a zdraví obyvatel.<br>3. Rozpor s ochranou zemědělského půdního fondu (ZPF) V AOV 29 je dotčen Zemědělský půdní fond. Dokumentace připouští zábor půd I. třkiy ochrany v rozsahu 0,69 ha a ||. třídy ochrany v rozsahu 0,89 ha, přesto vliv označuje pouze za ‚mírně negativní'. Návrh bagatelizuje rozsah výstavby vte a ostatních zařízeni a její dopady, neřeší nebezpečí eroze půd, nedostatečně hodnotí možnost poškození meliorací včetně nezjištění jejich rozsahu. Návrh je v rozporu se zákonem č. 334/1992 Sb., o ochraně zemědělského půdního fondu, který stanovi zvýšenou ochranu nejbonitnějšth půd. Navrhuje se: vyřazeni akcelerační oblasti AOV29 Býdcovče a souvisejtího územnho opatření z návrhu Změny č. 2 Územního rozvojového plánu ČR .<br>4. Nedostatečná ochrana přírody a biodiverzity SEA sama uvádí výskyt citlivých druhů ptáků a předpokládá výskyt netopýrů. Nebyly však dostatečně vyhodnoceny migrační trasy ani možné dopady na PP Těšice, PR Doubek, biotopy a biokoridory, ÚSES a migrační koridory vybraných zvláště chráněných druhů velkých savců. V oblasti nebyl vyhotoven ornitologický výzkum. Posouzení pro SEA trvalo jen 3 měsíce a není proto dostatečné. SEA a UO stanovi zcela nedostatečná opatření na ochranu netopýrů a ptáků. Postup je v rozporu se zákonem č. 114/1992 Sb., o ochraně přírody a krajiny. Navrhuje se:<br>a) vyhotoveni celoročního ornitologického a chiropterologického průzkumu, včetně vyhodnoceni migračních tras ptáků a netopýrů, kumulativních vlivů a dopadů na ptáky, živočichy a floru. Pro případ, že uvedené nedostatky nebudou řádně odstraněny<br>b) vyřazeni akcelerační oblasti AOV29 Býškovice a souvisejíc Iho územního opatření z návrhu Změny č. 2 Územního rozvojového plánu ČR<br>Rizika pro bezpečnost, letectví a IZS Do území zasahuje ochranné pásmo sportovn ň)o letiště, která provozuje Letecký sportovní klub Záhoři, z.s.. Dokumentace současně nehodnotí dopady souvislého pásu VTE na zásahy vrtulnků integrovaného záchranného systému. Postup je v rozporu se zákonem č. 49/1997 Sb., o cMilnim letectví, a se zákonem č. 239/2000 Sb., o integrovaném záchranném systému. Navrhuje se: doplněni odborného posouzeni vlivů akcelerační oblasti AOV29 - Býškovice na bezpečnost leteckého provozu, obranu státu a fungováni integrovaného záchranného systému. Současně požaduji zpracování vyhodnoceni dopadů souvislého pásu větrných elektráren na zásahy vrtulníků IZS, letecké hašeni lesn leh požárů, zdravotnické záchranné služby a policejních vrtulníků, včetně posouzení bezpečnosti letových koridorů a posouzeni omezení manévrovacích možnosti v lesním území. Navrhuje se: doplnit podklady pro návrh Změnk č. 2 Územního rozvojového plánu ČR o stanoviska Ministerstva | |

| Poř. č. | Připomínkové místo | Číslo jednací | Článek | AO | Připomínka | Vyhodnocení |
|---|---|---|---|---|---|---|
| | | | | | obrany, Úřadu pro civilní letectví, ízeni letového provozu ČR a složek IZS k um ístěni větrných elektráren v daném území. Pro případ, že uvedené bezpečnostní a letecké vlivy nebudou spolehlivě vyloučeny, navrhuji vyřazení akcelerační oblasti AOV29 Býškovice a souvisejícího územrňho opatřeni z návrhu Změny č. 2 Územního rozvojového plánu ČR<br>Rybníky přímo v zóně - biotop vodních ptáků Rybnk Vrbčák (v k. ú Býškovice) a íybnk Rouské (v k. ú Rouské) tvoří cenný mokřadní biotop s výdcytem vodních a mokřadních druhů ptáků. Vědecké studie opakovaně prokázaly, že vrubozobí ptáci (kachny, husy, labutě), bahňáci a jeřábi si od větrných elektráren dlouhodobě udržuji odstup až 800 metrů a na turbiny si nezvykají. Umístěni větrných elektráren přímo v AOV 29 by proto znamenalo trvalé opuštěni rybnků těmito druhy a zán ik jejich funkce jako mokřadního biotopu. výstavba by rovněž narušovala hn ízděni ptáků hlukem a vibracemi přímo na lokalitě. V podzimn Ím období slouží rybníky jako významné shromaždiště tažných ptáků, kdy se zde před odletem na zimoviště koncentruji velká hejna kachen, hus, čápů a volavek. Shromaždiště jsou z hlediska větrných elektráren nejrizikovější lokalitou - vysoká koncentrace ptáků zvyšuje pravděpodobnost kolizi s rotujícími lopatkam i. Čápi a volavky jsou přitom druhy s plachtivým letem, u nichž je riziko přímé kolize statisticky nejvyšší." 6 Navrhuje se: vyřazeni akceleračÍH oblasti AOV29 Býškovče a souvisejícího územního opatřeni " z návrhu Změny č. 2 Územního rozvojového plánu ČR. Rybníky Vrbčák a Rouské leží přímo v navrhované zóně a jejich mokřadní biotop je neslučitelný s provozem větrných elektráren. Zóna navíC leží v blízkosti ekologicky citlivém území mezi Ptačí oblasti Hostýnské vrchy a EVL Bečva - Žebračka, jejichž ochrana má přednost před zjednodušeným povolováním obnovitelných zdrojů energie. Blízkost EVL Bečva - Žebračka a nivy řeky Bečvy Do 5 km od navrhované zóny AOV 29 se nachází niva řeky Bečvy a Evropsky významná lokalita Bečva<br>Žebračka (soustava Natura 2000), zahrnující lužní lesy a řčni biotopy od Hranic na Moravě po Lipnk nad Bečvou. východně se v této nivě nacházejí rovněž rybníky v okolí Hustopeče nad Bečvou. Větrné elektrárny představuji pro tažné a migrující ptáky bariéru. V kombinaci s výskytem dalších chráněných lokalit v okolivytváři AOV 29 nepřijatelný tlak na celý ekologický koridor podél Bečvy. Kumulativnivliv záměrů na soustavu Natura 2000 v širším území nebyl dle dostupných podkladů dostatečně posouzen. Navrhuje se: vyřazeni akcelerační oblasti AOV29 Býškovte a souvisejícího územního opatřeni z návrhu Změny č. 2 Územního rozvojového plánu ČR<br>Ptačí oblast Hostýnské vrchy (Natura 2000) se nachází na jižní hranici AOV 29 v nezanedbatelné vzdálenosti z hlediska pohybu ptáků. Navíc zde může dojit ke kumulaci škodlivých vlivů spolu s AOV 30 a AOV 31. Negativní dopady větrných elektráren na ptáky nepůsobí pouze v místě instalace turbin, ale zasahuji i do funkčního zázemí ptačích oblasti formou fragmentace biotopů a bariérového efektu. Navrhuje se: zpracováni posouzeni, zda vymezeni AOV 29 není v rozporu s povinnosti zachovat příznivý stav předmětu ochrany Opatřeni obecné povahy tyto skutečnosti nezohledňují. Tímto upozorňujeme na rozsudek Soudního dvora EU ve věci C-127/02 (Waddenzee) a navazující judikatury - hodnoceni vlivu na lokalitu Natura 2000 dle par. 45i ZOPK je povinné vždy, když nelze s jistotou vyloučit významný vliv na chráněné druhy nebo stanoviště - bez ohledu na to, zda se záměr nachází přímo v lokalitě. Navrhuje se: vyřazeni akcelerační oblasti AOV29 Býškovte a souvisejícího územnho opatření z návrhu Změny č. 2 Územního rozvojového plánu ČR D.2. PŘIPOMÍNKY K AKCELERAČNÍ OBLASTI AOV30 - Kunovice<br>Krajinný ráz a vizuální dominance VTE v AOV 30 mají vizuální dopad, kdy se stávají nepřehlédnutelnou technickou dominantou viditelnou ze širokého okolí, včetně památkově exponovaných míSt. Došlo by k narušeni krajinného rámce a dálkových pohledů na Hostýnskou magistrálu a poutní m sto svatý Hostýn, což je v rozporu se zájmy NPÚ. Instalace věži o výšce cca 200 m (včetně listů) by představovala brutální zásah do horizontu a měřítka krajiny Záhoři. Viz. Mapové podklady Návrhu ÚRP, zejména Příloha 5-SEA, Hodnoceni karet pro AOV30, Mapa hodnoceného návrhu AO a Analýza nárůstu viditelnosti. To má za následek a) Brutální narušení horizontu Moravské brány a vizuální degradace Hostýnských vrchů, a celé podhostýnské oblasti b) Znehodnoceni poutního místa svatý Hostýn a sakrární dominanty Baziliky na sv. Hostýně 7 c)Kelč je historicky významné sídlo s dominantou kostela sv. Petra a Pavla. Instalace 200 m stožárů by vytvořila agresivní vertikální dominantu, která by devalvovala dálkové pohledy na Hostýnské vrchy a" narušila integritu historického panoramatu. d) znehodnocení sakrárni stavby kostelu v Loučce URP je z výše uvedených důvodů nepřezkoumatelný Navrhuje se: a) dopracovat posouzeni z | |

| Poř. č. | Připomínkové místo | Číslo jednací | Článek | AO | Připomínka | Vyhodnocení |
|---|---|---|---|---|---|---|
| | | | | | hlediska vlivu na vizuální integritu kulturních památek v ckoli. protože hodnoceni v návrhu je nedostatečné a jedná se o zásah nadregionálnho významu. b) zohlednit památkovou ochranu dotčené oblasti a s ohledem na výše uvedené se tedy navrhuje vyřazeni AOV30 z návrhu Změny č. 2 Územnho rozvojového plánu ČR<br>Rozpor s ochranou zemědělského půdního fondu (ZPF) V AOV 30 je dotčen Zemědělský půdní fond. Dokumentace připouští zábor půd ll. třídy ochrany v rozsahu 0,01 ha. Veškeré zemědělské plochy v AO jsou plnohodnotně využíVány k zemědělské výrobě. Přesto vliv označuje pouze za ,,m írně negativnř'. Návrh bagatelizuje rozsah výstavby VTE a její dopady, neřeší nebezpečí eroze půd, a nedostatečně hodnotí možnost poškozeni meliorací včetně nezjištění jejich rozsahu. Návrh je v rozporu se zákonem č. 334/1992 Sb., o ochraně zemědělského půdního fondu, který stanoví zvýšenou ochranu nejbonitnějších půd. Navrhuje se: vyřazeni akcelerační oblasti AOV30 Kunovice a souvisejíc lho územního opatřeni z návrhu Změny č. 2 Územního rozvojového plánu ČR<br>Nedostatečná ochrana přírody a biodiverzity SEA sama uvádí výskyt citlivých druhů živočichů , ptáků a více druhů motýlů, zvláště chráněných druhů rostlin a předpokládá výskyt netopýrů. Nebyly však dostatečně vyhodnoceny migračnítrasy ani možné dopady na PP Skalka-Polansko, PO Hostýnské vrchy, RP Kelčský javornk, NPP Zbrašovské aragonitové jeskyně; areál lázně Teplice, biokoridory a biotopy. V oblasti nebyl vyhotoven ornitologický výzkum. Posouzení pro SEA trvalo jen 3 měsíce a není proto dostatečné. SEA a UO stanovi zcela nedostatečná opatřeni na ochranu netopýrů a ptáků. Postup je v rozporu se zákonem č. 114/1992 Sb., o ochraně přírody a krajiny. Navrhuje se: a) vyhotoveni celoročního ornitologického a chiropterologického průzkumu, včetně vyhodnoceni migračních tras ptáků a netopýrů, kumulativních vlivů a dopadů na ptáky, živočichy a floru. Pro případ, že uvedené nedostatky nebudou řádně odstraněny b) vyřazeni akcelerační oblasti AOV30 Kunovice a souvisejícího územnho opatřeni z návrhu Změny č. 2 Územního rozvojového plánu ČR D.3. PŘIPOMÍNKY K AKCELERAČNÍ OBLASTI AOV31 - Kelč<br>Krajinný ráz a vizuální dominance VTE v AOV 31 mají vizuální dopad, kdy se stávají nepřehlédnutelnou technickou dominantou viditelnou ze širokého okolí, včetně památkově exponovaných míst. Došlo by k narušeni krajinného rámce a l 8 dálkových pohledů na Hostýnskoií magistrálu a poutní m isto svatý Hostýn, což je v rozporu se zájmy ' NPÚ. Instalace věží o výšce cca 200 m (včetně listů) by představovala brutální zásah do horizontu a měřítka krajiny Záhoři. Viz. Mapové podklady Návrhu ÚRP, zejména Příloha 5-SEA, Hodnoceni karet pro AOV31, Mapa hodnoceného návrhu AO a Analýza nárůstu viditelnosti. a) Brutální narušeni horizontu Moravské brány a vizuální degradace Hostýnských vrchů, a celé podhostýnské oblasti b) Znehodnocení poutnho m ista svatý Hostýn a sakrárni dominanty Baziliky na sv. Hostýně C) Kelč je historicky významné sídlo, se zámeckým areálem, s dominantou kostela sv. Petra a Pavla. Instalace 200 m stožárů by vytvořila agresivní vertikální dominantu, která by devalvovala dálkové pohledy na Hostýnské vrchy a narjši|a integritu historického panoramatu. URP je z výše uvedených důvodů nepřezkoumatelný d) znehodnoceni přirodní-technicke dominanty vrch Kelčský Javorník s rozhlednou C) znehodnoceni hmotných statků / blíZkosti AO: Rozhledna Kunovická hůrka a Na vodojemu Kunovice Navrhuje se: a) dopracovat posouzení z hlediska vlivu na vizuální integritu kulturnkh památek v ckoli. protože hodnoceni v návrhu je nedostatečné a jedná se o zásah nadregionálnho významu. b) zohlednit památkovou ochranu dotčené oblasti a s ohledem na výše uvedené se tedy navrhuje vyřazeni AOV31 Kelč a souvisejícho územního opatřeni z návrhu Změny č. 2 Územního rozvojového plánu ČR<br>Rozpor s ochranou zemědělského půdního fondu (ZPF) V AOV 31 je dotčen Zemědělský půdní fond. Dokumentace připouští zábor půd I. třídy ochrany v rozsahu 0,04 ha a II. třídy ochrany v rozsahu 0,27 ha, přesto vliv označuje pouze za ,,m irně negativní'. Návrh bagatelizuje rozsah výstavby vte a její dopady, neřeší nebezpečí eroze půd, a nedostatečně hodnotí možnost poškozeni melioraci včetně nezjištěni jejich rozsahu. Návrh je v rozporu se zákonem č. 334/1992 Sb., o ochraně Zemědělského půdnho fondu, který stanovi zvýšenou ochranu nejbonitnějšth půd. Navrhuje se: vyřazeni AOV31 Kelč a souvisejícího územn lho opatřeni z návrhu Změny č. 2 Územního rozvojového plánu ČR.<br>Nedostatečná ochrana přírody a biodiverzity SEA sama uvádí výskyt citlivých druhů živočthů, zvláště chráněných druhů hmyzu, zvláště chráněných druhů rostlin a předpokládá výskyt netopýrů. NetN|y však dostatečně vyhodnoceny migrační trasy ani možné dopady na PP Vřesoviště Bňová, po Hostýnské vrchy, | |

| Poř. č. | Připomínkové místo | Číslo jednací | Článek | AO | Připomínka | Vyhodnocení |
|---|---|---|---|---|---|---|
| | | | | | NPP Zbrašovské aragonitové jeskyně; areál lázně Teplice, habitaty-91EO, biokoridory, RBC a biotopy - mokřadní lesní okraje a lesní loučky, ÚSES a migrační koridory vybraných zvláště chráněných druhů velkých savců. V oblasti nebyl vyhotoven ornitologický výzkum. Posouzení pro SEA trvalo jen 3 měsíce a není proto dostatečné. SEA a UO stanoví zcela nedostatečná opatřeni na ochranu netopýrů a ptáků. Postup je v rozporu se zákonem č. 114/1992 Sb., o ochráně přírody a krajiny. Navrhuje se: 9 a) vyhotoveni celoročního ornitologického a chiropterologického průzkumu, včetně vyhodnocení migračních tras ptáků a netopýrů, kumulativních vlivů a dopadů na ptáky, živočichy a floru. ' Pro případ, že uvedené nedostatky nebudou řádně odstraněny b) vyřazeni akcelerační oblasti AOV31 Kelč a souvisejícího územnMo opatřeni z návrhu Změny č. 2 Územního rozvojového plánu ČR d.4. připomínky k akcelerační oblasti aov 29-Býškovice, aov 30 - Kunovice a AOV31 - Kelč<br>Hlukové emise z vÍce parků Hluk z vÍce parků v různých směrech znemožňuje regeneraci obyvatel, hluk se v údolích Bečvy a Záhoři sč Rá. Jedná se o akustický součet, v členitém terénu se nesčítají lineárně, ale d íky odrazům od svahů Hostýnských vrchů vytvářejí permanentní akustický smog, který nelze eliminovat útlumem jednotlivých strojů. Navrhuje se: vyřazeni akcelerační oblasti AOV29 Býdcovice, aov30 Kunovte a AOV31 Kelč a souvisejicho územního opatřeni z návrhu Změny č. 2 Územnho rozvojového plánu ČR<br>Kumulativní viiyy Návrh změny č. 2 URP ČR neřeší souběh viCe projektů a celkové zatížení územ i, což je zásadní metodická chyba. S ohledem na stanovenou AOV29, AOV30 a AOV31 je rnaximalistické riziko ,,Obklíčení' obci umístěním VTE. Pokud by se realizovaly záměry v jednotlivých katastrech odděleně, dojde k dominovému efektu a ve výsledku k obklíčeni obcí. Obce by ztratily kontakt s volnou krajinou. Obyvatelé by žili v "průmyslové kleci". Otce vizuálně a akusticky budou uzavřeny větrnými parky ze všech světových stran. Návrhem je porušen zákon č. 249/2025 Sb, § 4 odst. 2. Zákon zakazuje vymezeni AO tam, kde by dopad na životní prostředí (zejména vodu a krajinný ráz) byl tak významný. v tamto případě se negativní vlivy jednotlivých katastrů obci vzájemně zesilují. Hrozí nevratná degradace územ í. Navrhuje se: vyřazeni akcelerační oblasti AOV29 Býdcovče, aov30 Kunovte a AOV31 Kelč a souvisejícího územnmo opatření z návrhu Změny č. 2 Územnho rozvojového plánu ČR<br>Ochrana sídel a veřejného zdraví Vzhledem k rozdrobenosti okolní zástavby a vzdálenostech mezi obcemi cca od 1 km do 3 km je v dokumentaci URP stanovena vzdálenost AOV od intravilánu obci cca 500 m. viz. Příloha Č.1: Základní charakteristiky a jevy životního prostředí v jednotlivých ao, str. č. 51 - 56. Vzdálenost 500 m je v URP nedostatečně posouzena a je nedostatečně stanovena vzdálenost AOV od intravilánu obcí. Členitý terén nav ic může způsobovat specifické šíření hluku a infrazvuku. stroboskopický efekt: Riziko periodického stínění (mihotání stínů) na obytné části obci. Při kumulaci VTE a obklíčenosti obci se stroboskopický efekt projeví v celé dotčené oblasti. Souběh kmitání stínů z vÍce stran během dne vytváří neúnosnou psychickou zátěž. Požadujeme doplněni podrobného posouzeni. Dokumentace URP je v této části nepřezkoumatelná 10 Navrhuje se: doplnit podklady prO návrh Změny č. 2 Územnho rozvojového plánu ČR o podrobné " posouzeni stroboskopického efektu v dané oblasti, s ohledem na jeho dopad v celé dotčené oblasti Pro případ, že uvedené posouzení spolehlivě nevyloučí nastíněné jevy, navrhuji vyřazení akcelerační oblasti AOV29 BýškcMce, aov30 Kunovice a AOV31 Kelč a souvisejicho územního opatřeni z návrhu Změny č. 2 Územnho rozvojového plánu ČR<br>Nepřiměřenost zásahu do území Navržené řešení představuje brutální zása h do charakteru krajiny, kvality života obyvatel i majetkových práv a narušení jejich legitimniha očekáváni, že tyto hodnoty budou zachovány. Nebylo prckázáno (dokumentace se tím ani nezabývá), že negativní dopady nelze dosáhnout jiným, méně konfliktním řešením. Návrh tak nesplňuje princip proporcionality vyžadovaný správním právem i judikaturou správních soudů. Navrhuje se: Doplněni řádného posouzeni proporcionality zásahu do území, včetně vyhodnoceni dopadů na krajinný ráz, kvalitu života obyvatel, veřejné zdraví, majetková práva a charakter venkovského prostřed í. Dále se navrhuje prokázání, že sledovaného veřejného zájmu nelze dosáhnout jiným, méně konfliktním řešením s nižšími dopady na obyvatele a životní prostředí. Současně se navrhuje doplněni variantního řešeni a vyhodnoceni méně zatěžujících alternativ v souladu s principem proporcionality a minimalizace zásahů do práv obyvatel. Pro případ, že uvedené posouzení spolehlivě nevyloučí nastíněné jevy, tedy že proporcionalita zásahu a nezbytnost navrženého řešeni | |

| Poř. č. | Připomínkové místo | Číslo jednací | Článek | AO | Připomínka | Vyhodnocení |
|---|---|---|---|---|---|---|
| | | | | | nebudou spolehlivě prokázány, navrhuji vyřazení akcelerační oblasti aov29 Býškovte, aov30 Kunovice a AOV31 Kelč a souvisejíc Rio územnho opatřeniz návrhu Změny č. 2 Územního rozvojového plánu ČR Absence variantního řešeni Dokumentace neposuzuje alternativní lokality ani modely a varianty rozm istěn í, počtu či výšky vte. Není prokázáno, že navržená varianta představuje řešeni s nejmenšimi dopady na životní prostředí a obyvatele. Není ani tvrzen a prokazován veřejný zájem zřízeni AOV. Postup je v rozporu se směrnici 2001/42/ES a zákonem č. 100/2001 Sb. Navrhuje se: doplněni variantn íh o posouzeni akcelerační oblasti, včetně alternativních lokalit, jiného rozmístěni větrných elektráren, nižš ho počtu staveb a variant s menši výškou větrných elektráren. Dále navrhuji vyhodnoceni méně konfliktních řešen i, zejména využití brownfieldů, narušených území a lokalit s nižším střetem s ochranou přirady, krajinného rázu, veřejného zdraví a obytné zástavby. Současně navrhuji doplnění srovnávací analýzy jednotlivých variant z hlediska dopadů na životní prostřed í, veřejné zdraví, biodiverzitu, krajinný ráz a majetková práva obyvatel. Pro případ, že uvedené posouzeni spolehlivě nevyloučí nastíněné jevy, tedy že nebude prokázáno, že navržená varianta představuje řešeni s nejmenšími dopady na životní prostředí a obyvatele v dané lokalitě, navrhuji vyřazeni akcelerační oblasti AOV29 Býškoňce, aov30 Kunovice a AOV31 Kelč a souvisejícího územnho opatřeni z návrhu Změny č. 2 Územnho rozvojového plánu ČR Navrhuji důsledné přehodnoceni navržených akceleračních oblasti AOV 29, AOV 30 a AOV 31 a souvisejících územních opatřeri a jejich vyřazeni z návrhu Změny č. 2 Územního rozvojového plánu ČR 11 E. Rozpor se zákony a právními předpisY ČR a EU a Návrh může být v rozporu zejména s: · zákonem č. 500/2004 Sb., správní řád, · zákonem č. 100/2001 Sb., o posuzováni vlivů na životní prostředí (EIA), · zákonem č. 114/1992 Sb., o ochraně přírody a krajiny, · zákonem č. 334/1992 Sb., o ochraně zemědělského půdního fondu, · zákonem č. 283/2021 Sb., stavební zákon, · podm Inkami směrnice EU RED lll (nevhodně zvolená lokalita, nevyřešené dopady) · principem předběžné opatrnosti dle ČI. 191 SFEU, · právem na příznivé životní prostředí dle ČI. 35 Listiny základních práv a svobod, · právem na ochranu zdraví dle ČI. 31 Listiny základních práv a svobod, · právem na ochranu vlastnictví dle ČI. 11 Listiny základních práv a svobod. Závěr Navržená akcelerační oblast má zásadní střety s přírodou, krajinou, vodou i kvalitou života obyvatel. Tyto problémy nejsou řešeny, ale pouze částečně zrn írňovány. Návrh nemá dostatečné podklady, neřeší varianty řešeni a nedostatečně hodnotí kumulativní dopady. Z uvedených důvodů navrhuji vyřazení uvedených akceleračních oblastí AOV29 Býškovice, AOV30 Kunovice, AOV31 Kelč a souvisejicich územních opatřeni z návrhu Změny č. 2 Uzemniho rozvojového plánu ČR. | |
| 8056. | Chumchal Roman | MMR-45068-2026-81 | 99czzg | AOV83 | Text připomínky Podatel nesouhlasí s vymezením akcelerační oblasti AOV83 a žádá, aby tato akcelerační oblast nebyla ve Změně č. 2 Územního rozvojového plánu vymezena a aby nebylo vydáno územní opatření AOV83. Odůvodnění uplatněné připomínky<br>1. Direktivní vymezení AOV Podatel namítá, že není nezbytné (a neplyne to ani ze směrnice EU RED III), aby akcelerační oblasti pro VTE (dále jen „AOV“) byly vymezeny direktivně na celostátní úrovni. Je naprosto dostačující, když by Změna č. 2 Územního rozvojového plánu (dále jen „Změna č. 2“) dala obcím povinnost, aby prověřily možnosti vymezení AOV v územních plánech. Na základě tohoto pokynu by samosprávy znalé místních poměrů po dohodě s občany vymezily vhodné lokality pro VTE. Díky tomu by byly zohledněny s potřebnou pečlivostí a v nutné podrobnosti zásahy do veřejných zájmů, které není možné na úrovni Změny č. 2 zhodnotit, neboť to její velké měřítko neumožňuje.<br>2. Diskriminační vymezení AOV Ve Změně č. 2 ÚRP není dostatečně vysvětleno, proč je třeba vymezit akcelerační oblasti právě tak, jak to činí Změna č. 2, jinými slovy není pochopitelné, proč právě počet AOV, se kterým Změna č. 2 počítá, povede ke splnění klimatických a energetických cílů a proč vymezení jiné oblasti již není zapotřebí nebo proč by klimatické a energetické cíle nemohly být plněny i bez AOV83, když není ke splnění těchto cílů (které ani nejsou ve Změně č. 2 specifikovány) zapotřebí ani o jednu AOV více. Lokalita, kde je AOV83 přitom není nijak výjimečná z hlediska potenciálu pro VTE (nebo alespoň není ve Změně č. 2 přesvědčivě popsáno, proč se AOV83 svým větrným potenciálem tak výrazně odlišuje od dalších oblastí, kde AOV vymezeny nebyly). Lze tedy předpokládat, že existují i jiné shodné oblasti, kde však z nejasných důvodů AOV nebyly vymezeny. To považuje podatel za diskriminační. Diskriminovány jsou i samosprávy, na jejichž území jsou AOV vymezeny. Vymezení AOV | **Akceptováno částečně.**<br><br>Akcelerační oblast AOV83 Chorušice byla zmenšena.<br><br>Akcelerační oblasti byly vymezeny na celostátní úrovni v Z2 ÚRP na základě Zadání Z2 ÚRP schváleného Vládou ČR. Vymezení akceleračních oblastí proběhlo na základě biologického posouzení konkrétních území podle § 11 odst. 3 resp. 4 ZOZE, jehož výsledky spolu s výsledky vyhodnocení vlivů na životní prostředí (SEA, Příloha č. 5 k odůvodnění Z2 ÚRP) byly zapracovány do návrhu Změny č. 2 ÚRP. Oblasti, u nichž autorizované osoby identifikovaly významné negativní nebo kumulativní vlivy, byly ze Z2 ÚRP vyloučeny (odůvodnění Z2 ÚRP, odst. 32). Zpracování VVURÚ odpovídá obsahem i strukturou požadavkům obsaženým v příloze č. 4 stavebního zákona, včetně posouzení kumulativních a synergických vlivů. Ve VVURÚ (včetně SEA) byly posuzovány akcelerační oblastí, nikoliv konkrétní záměry, a podrobnost odpovídá měřítku ÚRP a územních opatření. Vymezení akcelerační oblasti v ÚRP |

| Poř. č. | Připomínkové místo | Číslo jednací | Článek | AO | Připomínka | Vyhodnocení |
|---|---|---|---|---|---|---|
| | | | | | totiž představuje jakousi stavební uzávěru, kdy obec nemůže v dotčeném území měnit územní plán podle svých potřeb, ale musí respektovat vymezenou AOV. Vedle toho pak nebudou investoři VTE motivováni, aby s obcí uzavřeli férovou plánovací smlouvu a poskytli obci a jejím občanům dostatečné kompenzace za negativní dopady provozu VTE. Záměry VTE povolované v AOV totiž budou protežovány a jejich výstavba výrazně usnadněna. Tato diskriminace přímo ovlivňuje i občany samospráv.<br><br>3. Nedostatečné posouzení vlivů Vymezení AOV s největší pravděpodobností povede k tomu, že záměry VTE v nich umisťované budou upřednostňovány a nedojde už nikdy k řádnému posouzení jejich negativních dopadů na životní prostředí, na zdraví a životy lidí. Proto by mělo být vyhodnocení vlivů Změny č. 2 a územního opatření pro AOV83 extrémně podrobné a kvalitní, prakticky na úrovni EIA. Překážkou pro takové podrobné posouzení je ale fakt, že je měřítko Územního rozvojového plánu příliš velké a neumožňuje skutečně posoudit dopady vymezení AOV (jiné by to bylo na úrovni územního plánu, resp. v procesu EIA se znalostí konkrétního záměru). Vzhledem k tomu, že na vymezení akceleračních oblastí naváže zrychlené a zjednodušené povolovací řízení před Dopravním a energetickým stavebním úřadem (DESÚ), v rámci kterého bude úřad prakticky pouze ověřovat, zda jsou záměry v souladu s vágními a nicneříkajícími podmínkami územního opatření AOV83. V souladu s těmito obecnými podmínkami ale budou téměř jakékoliv záměry, což znamená, že vlivy VTE realizovaných v AOV83 nebudou nikdy reálně posouzeny. Podatel se domnívá, že je nezbytné, aby všechny vlivy VTE byly skutečně a podrobně posouzeny. Vágní posouzení Změny č. 2 nebo územního opatření AOV83 je naprosto nedostatečné. Podatel se domnívá, že vadné posouzení dopadů VTE může mít nejen přímý vliv na jeho zdraví včetně psychické pohody, ale také to může ovlivnit socioekonomický rozvoj obce, ve které žije. Podatel ještě připomíná, že nedošlo ke kumulativnímu zhodnocení vlivů v důsledku vymezení tří AOV v těsné blízkosti (AOV82, AOV83 a AOV84).<br><br>4. Zanedbatelné pozitivní vlivy vymezení AO V odůvodnění Změny č. 2 ani územního opatření není možné dohledat vyčíslení přínosu AOV83 pro snížení energetické závislosti anebo snížení produkce CO2. Ve vyhodnocení vlivů územního opatření AOV83 se ale uvádí k pozitivním vlivům (přínosům) vymezení AOV a realizace VTE: „Zanedbatelný až mírně pozitivní vliv k ochraně klimatu uplatnění AO se uplatní v globálním měřítku, tedy i z hlediska přeshraničního působení.“ V dokumentaci Změny č. 2 a územního opatření je tedy přiznáno, že přínosy VTE realizovaných v AOV83 budou zanedbatelné, byť chybí konkrétní čísla. V takové situaci není pochopitelné, jak mohl zájem na vymezení AOV83 převážit nad ostatními konkrétně specifikovanými veřejnými zájmy, které naopak výstavba VTE ovlivní výrazně (byť to nekvalitně zpracované vyhodnocení Změny č. 2 a územního opatření nepřiznává). Dále se ve vyhodnocení územního opatření AOV83 uvádí: „Vlivy na ovzduší v době výstavby zanedbatelné (prašnost při přesunu zemin, emise ze spalování PHM, sekundární prašnost), v době provozu mírně pozitivní z důvodu náhrady spalovacích zdrojů při výrobě el. energie.“ Vzhledem k tomu, že se ve vyhodnocení uvádí, že vliv AOV83 na ochranu klimatu bude zanedbatelný, bude logicky zanedbatelný rozsah, ve kterém VTE realizované v AOV83 nahradí spalovací zdroje. Změna č. 2 ani územní opatření tento závěr nevyvrací, neobsahují totiž vyčíslení toho, v jak velkém rozsahu VTE realizované v AOV83 nahradí spalovací zdroje a jaký přesně vliv bude mít tato náhrada na cíle sledované Změnou č. 2, tedy snížení energetické závislosti ČR a snížení produkce CO2. Je také třeba řádně vyhodnotit, proč těchto cílů nelze dosáhnout jinými způsoby (zvýšení počtu bloků JEDU, popř. JETE, rozvoj vodíkové infrastruktury v souladu s Vodíkovou strategií ČR, větší důraz na rozvoj FVE). Proto ani blíže nespecifikovaná náhrada spalovacích zdrojů není důvod, proč by měl zájem na vymezení AOV83 převážit nad jinými zájmy v území.<br><br>5. Výška VTE a rozloha AO Ve Změně č. 2 ani v územním opatření pro AOV83 není vysvětleno, proč byla zvolena právě tato rozloha AO a proč má AOV právě tyto konkrétní hranice a proč právě toto vymezení AOV povede ke splnění cílů Změny č. 2. Jinými slovy není vysvětleno, proč nemůže být AO vymezena jiným způsobem tak, aby kupř. byly VTE umisťovány v dostatečné vzdálenosti od zastavěného | nezakládá právo na výstavbu VTE ani nevylučuje jiné využití území.<br><br>Při vymezení akceleračních oblastí nelze předjímat konkrétní technické parametry či přesné umístění záměrů OZE. Obavy z negativních vlivů hluku a stroboskopického efektu řeší podmínky stanovené ve všech územních opatřeních pro akcelerační oblasti pro VTE, které ukládají zpracování hlukové studie, studie působení stroboskopického efektu, včetně minimalizace shadow flicker efektu. V případě, že by záměr nesplňoval zákonné hygienické limity (nařízení vlády č. 272/2011 Sb., o ochraně zdraví před nepříznivými účinky hluku a vibrací) a současně podmínky v územním opatření, nemůže být povolen.<br><br>Jedním z podkladů pro zpracování Z2 ÚRP byl dokument Akcelerační oblasti, předvýběr ploch k výstavbě VTE, Screening území ČR z hlediska ochrany krajinného rázu (Roman Bukáček, Simona Vondráčková, 2025). Při vymezování akceleračních oblastí byl krajinný ráz dále prověřován, a to s ohledem na hodnoty území. Vlivy na krajinný ráz pak byly dále vyhodnoceny v rámci VVURÚ, a to jak z hlediska navrhovaného souboru akceleračních oblastí jako celku, tak pro jednotlivá území v kartách akceleračních oblastí, které obsahují i mapy viditelnosti (Příloha SEA). Podmínky v územních opatřeních pak dále omezují barevné řešení doprovodných staveb a rozsah trvalých terénních úprav.<br><br>Samotný způsob vymezení akceleračních oblastí na základě podkladů (biologická posouzení, mapy citlivosti ptáků vůči výstavbě VTE zpracované ČSO, území významná pro netopýry dle podkladů ČESON, biotopy zvláště chráněných druhů velkých savců a další) a nařízení vlády č. 507/2025 Sb. minimalizuje vliv na složky životního prostředí. Pro všechny akcelerační oblasti jsou současně pořizována územní opatření, která obsahují opatření stanovená na základě biologických posouzení. Tato opatření dále zmírňují negativní vlivy, které nebylo možné vyloučit vymezením akcelerační oblasti. Podmínky v územních opatřeních zahrnují ochranu prvků lokálního ÚSES a všech biokoridorů, ochranu biotopů, ZPF a PUPFL, dále povinnost biologického dozoru, monitoring mortality ptáků a netopýrů, detekční systémy a další podmínky specifické vzhledem ke konkrétní akcelerační oblasti.<br><br>V souvisejících územních opatření jsou stanoveny podmínky, které zajišťují ochranu protierozních opatření, funkčních melioračních zařízení, vodních toků a ploch a rovněž omezující možné terénní úpravy. Vzhledem k charakteru a rozsahu potenciálních záměrů se při naplnění podmínek nepředpokládá realizace zpevněných ploch v takovém rozsahu, který by mohl významně ovlivnit vodní režim v rámci akceleračních oblastí. V souladu s požadavky vodního zákona se v rámci procesu |

| Poř. č. | Připomínkové místo | Číslo jednací | Článek | AO | Připomínka | Vyhodnocení |
|---|---|---|---|---|---|---|
| | | | | | území a zastavitelných ploch podle územních plánů (min 1,5 km) a není porovnáno, zda by toto jiné vymezení AOV třeba také nevedlo ke splnění cílů Změny č.<br>2. Podatel se domnívá, že to ale vzhledem k nespecifičnosti cílů Změny č. 2 není ani možné, proto by také vůbec neměla být AOV83 vymezena.<br><br>6. Hluková zátěž, vibrace a stroboskopický efekt Podatel zásadně nesouhlasí s tím, že Změna č. 2 ani příslušné územní opatření vůbec neřeší negativní dopady hluku. Hluk totiž Změna č. 2 chápe jako normální integrální součást VTE, bez které to prostě nejde a je třeba se s tím smířit. Tento přístup nejlépe demonstruje přirovnání hluku z VTE k v podstatě příjemnému „šumění lesa“, které mohou zaregistrovat jen neurotické osoby. Podatel se proto domnívá, že hlukové vlivy nebyly zhodnoceny a ve skutečnosti to ani není možné bez znalosti konkrétního projektu. Podatel zdůrazňuje, že nepovažuje za dostatečné, aby byla hluková zátěž řešena až v hlukové studii zpracované investorem. Takový přístup není schopný zajistit reálnou ochranu lidského zdraví. Podatel dále nesouhlasí s tím, že vůbec nedošlo k posouzení vlivů infrazvuku, nízkofrekvenčního hluku a vibrací, ačkoliv odborné studie upozorňují na rizika spojená s těmito doprovodnými jevy provozu VTE. Podatel se domnívá, že nebyl ani řádně zhodnocen vliv vibrací na nemovitosti. Stejně tak nebyl řádně posouzen z hlediska vlivů tzv. stroboskopický efekt, kdy se posouzení zejména nezaměřilo na obtěžující dopady stroboskopického efektu.<br><br>7. Vlivy na krajinný ráz Větrné elektrárny mají zásadní vlivy na krajinný ráz. Ve Vyhodnocení vlivů územního opatření AOV83 se uvádí: „Z analýzy viditelnosti vyplývá, že hodnocené území se vyznačuje vysokou koncentrací kulturně- historických hodnot a zároveň velmi citlivým vztahem ke krajině Kokořínska a k ikonické dominantě Bezdězu. V bezprostředním okolí se uplatňuje kostel Nanebevzetí Panny Marie, kostel sv. Jakuba Většího, fara, kaple Nejsvětější Trojice, zámek a historická venkovská zástavba. Ve vzdálenosti do 2 km navazují kostel sv. Martina, radnice, sokolovna a další objekty utvářející obraz sídla. V širším území do 5 km a 15 km se pak prosazuje mimořádně bohatý soubor památek, včetně hradu Kokořín, hradu Houska, hradišť, kostelů, tvrzí, zámků a historických areálů. Rozhodující hodnotou je zde ochrana vnitřní scenérie Kokořínska a nerušených výhledů na Bezděz. Současně je třeba zachovat obraz Mšena a jeho historického jádra v krajině, včetně vazeb na příjezdové komunikace, turistické trasy a další frekventovaná místa, odkud se uplatňují ikonické pohledy na město i na širší krajinný rámec. Bezděz zde nepůsobí jen jako vzdálená dominanta, ale jako jeden z hlavních určujících prvků krajinné identity celého prostoru.“ Jak je možné, že všechny tyto vlivy jsou hodnoceny jako zanedbatelné, když přitom VTE budou představovat novou dominantu, která jednoznačně výrazně ovlivní krajinu, to není ve Změně č. 2 ani v územním opatření vysvětleno. Vliv VTE na krajinný ráz bude mít ještě další dopady – již napořád bude hodnota krajinného rázu snížena, takže bude možné do území umisťovat i další záměry, které by jinak kvůli ochraně krajinného rázu nebyly přípustné.<br><br>8. Vlivy na zvířata VTE velmi silně ovlivňují jak ptáky a letouny, tak savce a hmyz, dokonce i obojživelníky aj. Vyhodnocení územního opatření AOV83 však všechny tyto vlivy zlehčuje. Vyhodnocení proto nelze považovat za dostatečné. V území, kde má být AOV vymezena se nachází řada ptáků i letounů. Jejich úmrtí ale Změna č. 2 chápe jako integrální a v podstatě běžnou součást provozu VTE, se kterou je třeba se smířit a příliš ji neřešit. Ve vztahu k ptákům územní opatření neobsahuje žádná reálná a funkční kompenzační opatření. V podstatě jen počítá s tím, že pro ochranu ptáků bude použito „vhodné technické řešení“. Tím se zřejmě myslí odpuzovače, ale není vůbec vysvětleno, v jaké míře tyto odpuzovače zamezí střetům ptáků s lopatkami VTE. Jiným opatřením má být zařízení, které zastaví roztočený rotor, ale ani zde není blíže popsáno, jak přesně bude zajištěno, aby tento mechanismus byl skutečně funkční. Jde-li o letouny, pak je opatřením k jejich ochraně monitoring provádění provozovatelem VTE. Takové opatření není vůbec schopno netopýry ochránit, ačkoliv právě netopýři jsou extrémně ohroženi VTE. Pro savce představují VTE především vizuální bariéru v území, čímž omezují jich migraci, a vedle toho je nepříznivě ovlivňují hlukové dopady provozu VTE a vibrace. Kromě toho VTE mohou poškodit i jejich biotopy, neboť ovlivňují lokální klima a tím i ekosystémy. Odůvodnění Změny č. 2 ani územního opatření nevysvětluje, proč dostala AOV83 přednost před ochranou zvířat. | povolování záměru bude vyjadřovat vodoprávní úřad. Významné ovlivnění mikroklimatu se u akceleračních oblastí pro VTE ani FVE nepředpokládá.<br><br>Ochrana ZPF je řešena v souvisejících územních opatřeních. Podmínkami je zajištěno, že nebudou vznikat neobhospodařovatelné zbytkové zemědělské pozemky ani pozemky bez přístupu k veřejně přístupné pozemní komunikaci. Dále je v nich požadavek na upřednostní nižších tříd ochrany ZPF při realizaci záměrů OZE a je stanovena maximální plocha dlouhodobého nebo trvalého odnětí ZPF pro záměry OZE v celé akcelerační oblasti. Souhlas s odnětím ze ZPF bude vydán v navazujícím řízení dle stavebního zákona. |

<table>
<tr><th>Poř. č.</th><th>Připomínkové místo</th><th>Číslo jednací</th><th>Článek</th><th>AO</th><th>Připomínka</th><th>Vyhodnocení</th></tr>
<tr><td></td><td></td><td></td><td></td><td></td><td>
9. Vlivy na vodní poměry a lokální klima Ve vyhodnocení vlivů Změny č. 2 ani územního opatření AOV83 není popsáno, jak byly hodnoceny vlivy VTE na spodní vody a celkově na vodní poměry a na jejich možné změny v důsledku výstavby a provozu VTE. V době, kdy se celá ČR potýká s extrémními suchy a vody je stále méně, je třeba tuto otázku brát velmi vážně a rozhodně nelze pouze stroze konstatovat, že VTE mají přednost, „protože mají prostě přednost“. Je totiž faktem, že VTE, zejména ty extrémně vysoké, mají železobetonové základy, které jsou schopny vodní poměry v krajině narušit. Pro VTE se také buduje infrastruktura, která také může narušit tok podzemní vody anebo snížit množství vody proudící do blízkých vodních toků nebo vodních zdrojů. Výstavba VTE také odstraňuje ochranné vrstvy půdy a podloží, čímž činí podzemní vodu pod nimi zranitelnější vůči znečištění z úniků nebo rozlitých látek z vozidel nebo zařízení použitých k jejich výstavbě a vůči únikům a látkám z turbín a související infrastruktury během provozu. Je také známo, že VTE velmi výrazně ovlivňují klima ve svém okolí (negativně). Jedná se především o dopady na teplotu zemského povrchu, fyzikálně-chemické vlastnosti půdy, rychlost větru, vlhkost a srážky. Větrné elektrárny na pevnině mají významný oteplovací vliv na teplotu zemského povrchu v noci. V důsledku zhoršování fyzikálně- chemických vlastností půdy dochází k vysušování lokalit nacházejících se u VTE. Půdní vlhkost navíc ovlivňuje rovnováhu ekosystému, což ohrožuje ekologickou stabilitu krajiny a některé druhy zvířat. Z vyhodnocení územního opatření AOV83 ani Změny č. 2 jako celku ani z jejich odůvodnění není vůbec zřejmé, jak bylo s těmito fakty naloženo.<br><br>
10. Vlivy na zemědělský půdní fond Ve vyhodnocení územního opatření se uvádí: „Přítomnost ZPF převažuje v I. a II. třídě ochrany, nepatrné zábory také v III. až V. třídě ochrany. S ohledem na velmi nízký rozsah záborů ve vyšší třídě ochrany dále neřešeno. V případě VTE a doprovodných staveb (rozvoden, úložišť el. energie, komunikací apod.) v AO je zábor pro zajištění bezpečnosti hodnocení považován za trvalý. Uplatnění AO nebude mít vliv na ekologické funkce půdy. Zábor půdy je s ohledem na relativně malou výměru a na rozlohu zemědělské půdy v AO a jejím okolí považován za mírně negativní vliv.“ Rozsah záborů je přitom následující:
<table>
<tr><th rowspan="2">Označení plochy / koridoru</th><th rowspan="2">Rozloha plochy / koridoru (ha)</th><th rowspan="2">Navržené využití</th><th rowspan="2">Odhad záboru (ha)</th><th colspan="5">Odhad záboru podle tříd ochrany (ha)</th><th rowspan="2">Odhad výměry záboru, na které bude provedena rekultivace na zemědělskou půdu (ha)</th></tr>
<tr><th>I.</th><th>II.</th><th>III.</th><th>IV.</th><th>V.</th></tr>
<tr><td>% zastoupení</td><td>100</td><td></td><td>87,50</td><td>36,26</td><td>46,69</td><td>1,49</td><td>2,00</td><td>1,06</td><td>0%</td></tr>
<tr><td>AOV83</td><td>1261,6</td><td>VTE</td><td>7,73</td><td>3,20</td><td>4,12</td><td>0,13</td><td>0,18</td><td>0,09</td><td>0,00</td></tr>
</table>
Podle názoru podatele nelze považovat trvalé zničení téměř 7,5 hektarů cenné půdy (tento odhad může být navíc podhodnocen) za něco, co není třeba řešit. Takové zdůvodnění záborů je bizarní a nedostačuje požadavkům v § 4 odst. 3 zákona č. 334/1992 Sb., o ochraně ZPF, kde se mj. uvádí, že zemědělskou půdu I. a II. třídy ochrany lze v územně plánovací dokumentaci určit k jinému než zemědělskému účelu nebo odejmout pouze v případech, kdy jiný veřejný zájem výrazně převažuje nad veřejným zájmem ochrany zemědělského půdního fondu. Podatel se ze Změny č. 2 ani územního opatření AOV83 a jejich odůvodnění nedozvěděl, jak bylo doloženo, že výrazně převažuje veřejný zájem na realizaci VTE nad zájmem na ochraně cenných částí ZPF. Nezjistil ani to, jak zábor ZPF přispěje k tomu, aby byly zmírněny dopady změny klimatu nebo aby byla zvýšena energetická soběstačnosti ČR (a v jakém rozsahu se tak stane). Podatel také neví, proč není možné VTE realizovat jinde, kde by k záborům cenných půd nedošlo. Na uvedené otázky by měla Změna č. 2 odpovědět velmi přesně nebo akcelerační oblast nevymezovat a ponechat vše na územní plány a povolovací řízení, kde budou moct být zábory skutečně podrobně posouzeny a vyhodnoceny.
</td><td></td></tr>
</table>

| Poř. č. | Připomínkové místo | Číslo jednací | Článek | AO | Připomínka | Vyhodnocení |
|---|---|---|---|---|---|---|
| | | | | | 11. Negativní vliv na cenu nemovitostí a pozemků Plánované větrné elektrárny budou mít zásadní vliv na krajinný ráz. Znehodnotí výhled do okolní krajiny. Větrné elektrárny jsou zdrojem vibrací a hluku. Tyto skutečnosti budou mít negativní vliv na cenu nemovitostí a pozemků jež budou mít znehodnocený výhled do krajiny a budou zatíženy vibracemi a hlukem z větrných elektráren. Pokles ceny nemovitostí a pozemků může dosáhnout až 50 % ze současné hodnoty.<br><br>12. Porušení základních prav a svobod Podatel zdůrazňuje, že nesouhlasí s vymezením akcelerační oblasti AOV83. Podaleli jako dodčené osobě bylo upřeno právo se vyjádřit k záměru vymezení akcelerační oblasti AOV83.<br><br>13. Žadatel si vyhrazuje právo na doplnění připomínek s vymezením akcelerační oblasti AOV83 | |
| 8057. | Iveta Čadrová | MMR-45069-2026-81 | 99cm | AOV29 | Tímto podávám připomínku k návrhu, vymezeni akceleračních oblasti pro větrné elektrárny (vte) pro aov29 Býškovice Na základě níže uvedených důvodu nesouhlasím s návrhem Změny č. 2 ÚRP ČR, Vyhodnocením vlivů návrhu Změny č 2 ÚRP na udržitelný rozvoj území (SEA) ani s návrhy jednotlivých územních opatřeni pro akcelerační oblasti (AO) vymezenými v návrhu Změny č. 2 ÚRP. Veškeré níže uvedené připomínky se vztahuji současně ke všem výše uvedeným projednávaným částem veřejné vyhlášky. NEDOSTATKY NÁVRHU: · návrh není dostatečně odůvodněn a chybí konkrétní podklady (zákon č. 500/2004 Sb.) · nebyly dostatečně posouzeny dopady na životní prostředí (zákon č. 100/2001 Sb.) · hrozí narušeni krajiny a přírody (zákon č. 114/1992 Sb.) · návrh nerespektuje ochranu hodnot území a kvalitu bydlení (zákon č. 283/2021 Sb.) · nebyly dostatečně posouzeny jiné varianty řešeni, zejména využiti brownfieldu (opuštěných a již narušených ploch) a návrh tak nezákonně zasahuje do volné krajiny 'b , · návrh vychází pouze z expertních odhadů (počet věži, výkon, rozmístěni, vzdálenost od zástavby obci) · návrh odkládá řešeni problému do dalších fázi (např. měřeni hluku až po dostavbě zařízeni), místo aby jim předcházel již na úrovni ÚRP · nejsou dostatečně vyhodnoceny kumulativní dopady vÍce záměrů v území nebo toto vyhodnoceni zcela chybí PŘIPOMÍNKY A JEJICH ODŮVODNĚNÍ:<br>A. PŘÍRODA, KRAJINA A ŽIVOTNÍ PROSTŘEDÍ 1. Nedostatečné posouzeni vlivů na životní prostředí (SEA/EIA) · výskyt obzvlášť chráněných druhů živočichů (ptáci, netopýři, savci, obojživelníci) a rostlin nebyl dostatečně prověřen · zásah do migračních tras a narušeni prvků ÚSES (biokoridory), je zde přímá návaznost na pásmo Natura 2000 Hostýnské vrchy. · může dojit k zásahu do biotopů, hnízdících a potravních lokalit ptáků, drobných savců, plazů a opylovačů · hrozí zásah do významných krajinných prvků, stanovené akcelerační zóny by měly vizuální dopad, kdy se stávají nepřehlédnutelnou technickou dominantou viditelnou ze širokého okolí, včetně památkově exponovaných míst, došlo by k narušeni krajinného rámce a dálkových pohledů na Hostýnskou magistrálu a poutní místo svatý Hostýn, což je v rozporu se zájmy NPÚ, instalace věži o výšce cca 200 m (včetně listů) by představovala nevídaný zásah do horizontu a měřítka krajiny Záhoří 2. Nedostatečné posouzeni vlivů na vodu a klima · hrozí narušeni vsakováni vody do půdy a změna odtokových poměrů · neúměrné riziko pro podzemní vody a narušeni režimu puklinových vod · může dojít ke zhoršeni schopnosti krajiny zadržovat vodu a riziko vysychání krajiny · nejsou dostatečně řešeny možné dopady na erozi půdy · chybí dostatečné posouzeni vlivu na mikroklima a lokální vodní režim 3. Zemědělská půda · dochází k záboru a znehodnoceni kvalitní půdy a půdy zemědělsky obdělávané · může dojit k zásahu do půd I. a II. třídy ochrany (nejcennější půdy) · může dojit ke zhutněni půdy, zvýšeni eroze a fragmentace pozemků · není dostatečně vyjasněn stav a možné poškozeni melioraci<br>B. NEDOSTATEČNÉ POSOUZENÍ VLIVŮ NA OBYVATELE · hluk a jeho dlouhodobý vliv nejsou dostatečně vyhodnoceny · není dostatečně řešen stroboskopický efekt · není zhodnocena změna charakteru bydlení vlivem navrhované výstavby VTE reálný vliv na cenu nemovitosti - tím, že akcelerační oblasti jsou většinově vymezeny mimo brownfield jsou tímto dotčeny nemovitosti v klidných lokalitách a přírodně cenných lokalitách dojde zcela zákonitě ke znehodnoceni mého majetku a dalších občanů, není dostatečně vysvětlen způsob stanoveni vzdálenosti od obytné zástavby, nebyly dostatečně posouzeny | **Neakceptováno.**<br><br>Vymezení akceleračních oblastí proběhlo na základě biologického posouzení konkrétních území podle § 11 odst. 3 resp. 4 ZOZE, jehož výsledky spolu s výsledky vyhodnocení vlivů na životní prostředí (SEA, Příloha č. 5 k odůvodnění Z2 ÚRP) byly zapracovány do návrhu Z2 ÚRP. Návrh Z2 ÚRP a jeho odůvodnění, návrh souvisejících územních opatření a jejich odůvodnění obsahují náležitosti v souladu s příslušnými právními předpisy, včetně správního řádu, stavebního zákona a dalších. Zpracování VVURÚ odpovídá obsahem i strukturou požadavkům obsaženým v příloze č. 4 stavebního zákona, včetně posouzení kumulativních a synergických vlivů, vlivů na krajinný ráz a vlivů na zdraví.<br><br>Jedním z podkladů pro zpracování Z2 ÚRP byl dokument Akcelerační oblasti, předvýběr ploch k výstavbě VTE, Screening území ČR z hlediska ochrany krajinného rázu (Roman Bukáček, Simona Vondráčková, 2025). Při vymezování akceleračních oblastí byl krajinný ráz dále prověřován, a to s ohledem na hodnoty území. Vlivy na krajinný ráz pak byly dále vyhodnoceny v rámci VVURÚ, a to jak z hlediska navrhovaného souboru akceleračních oblastí jako celku, tak pro jednotlivá území v kartách akceleračních oblastí, které obsahují i mapy viditelnosti (Příloha SEA). Podmínky v územních opatřeních pak dále omezují barevné řešení doprovodných staveb a rozsah trvalých terénních úprav.<br><br>Samotný způsob vymezení akceleračních oblastí na základě podkladů (biologická posouzení, mapy citlivosti ptáků vůči výstavbě VTE zpracované ČSO, území významná pro netopýry dle podkladů ČESON, biotopy zvláště chráněných druhů velkých savců a další) a nařízení vlády č. 507/2025 Sb. minimalizuje vliv na složky životního prostředí. Pro všechny akcelerační oblasti jsou současně pořizována územní opatření, která obsahují opatření stanovená na základě biologických posouzení. Tato opatření dále zmírňují negativní vlivy, které nebylo možné vyloučit |

| Poř. č. | Připomínkové místo | Číslo jednací | Článek | AO | Připomínka | Vyhodnocení |
|---|---|---|---|---|---|---|
| | | | | | dopady na hodnotu nemovitosti a kvalitu bydlení · nejsou dostatečně posouzeny možné hlukové dopady souvisejících technologii ,¶é 0' "<br>C. TECHNICKÁ A BEZPEČNOSTNÍ RIZIKA 1. Nedostatečnost navržených zmirňujicich opatřeni · navržená opatřeni pouze částečně zmirňuji dopady, ale neřeší samotný střet · řada opatřeni je formulována neurčitě a bez jasné kontroly jejich plněni · významné problémy jsou odkládány až do navazujících řízeni · není zřejmé, jak bude zajištěna kontrola plněni podmínek v průběhu celé životnosti záměru 2. Technická a bezpečnostní rizika · odlet ledu z rotoru v zimě · pád části konstrukce · únik provozních kapalin, kontaminace půdy a vody · požáry zařízeni (obtížně zvládnutelné zásahy, se kterými nemá hasičský záchranný sbor žádné zkušenosti ani odpovídající techniku) · zásah bleskem, šířeni požáru do krajiny a omezeni možnosti hašeni, otázka dostupnosti zařízeni v terénu pro HZS Není jasně stanoveno, kdo ponese odpovědnost za případné škody na zdraví, majetku a životním prostředí. Není jasně stanovena likvidace zařízeni VTE a souvisejících zařízeni z hlediska odpadového hospodářství. specifikace a střety v aov29 Býškovice Akcelerační oblast: AOV29 Býškovice Kraj: Olomoucký Uvedená akcelerační oblast výkazuje následující možné střety a rizika: · konkrétní dopady na místní krajinu a charakter území · možné střety s ochranou přírody a krajiny · možné zásahy do života obyvatel a kvality bydlení · možné kumulativní dopady s dalšími plánovanými záměry · nedostatečné místní podklady a vyhodnoceni Do uvedené oblasti mohou zasahovat: · migrační trasy živočichu · chráněné území · evropsky významné lokahty (EVL), soustava Natura 2000 · významné krajinné prvky · kvalitní zemědělská půda · vodní zdroje · krajinný ráz · kulturní a historické hodnoty území požaduji důsledné přehodnoceni navržené akcelerační oblasti a ieii vYioúčeM z návrhu Změny č. 2 ÚRP z důvodu rozporu se zákonY a právními předpisY ČR a EU: Návrh je v rozporu zejména s: · zákonem č. 500/2004 Sb., správní řád · zákonem č, 100/2001 Sb o posuzováni vlivů na životní prostředí (EIA) · zákonem č. 114/1992 Sb. o ochraně přírody a krajiny 'b , ' q · zákonem č. 334/1992 Sb. o ochraně zemědělského půdního fondu · zákonem č. 283/2021 Sb. stavební zákon · podmínkami směrnice EU RED III, zejména pokud jde o nevhodně zvolenou lokalitu a nevyřešené dopady . · principem předběžné opatrnosti dle č. 191 SFEU · právem na příznivé Životní prostředí dle ČI. 35 Listiny základních práv a svobod · právem na ochranu zdraví dle ČI. 31 Listiny základních práv a svobod · právem na ochranu vlastnictví dle ČI. 11 Listiny základních práv a svobod Ostatní: v obci Býškovice bydlím s rodinou již mnoho let, je to moje rodná vesnice, s manželem jsme si zde postavili rodinný dům po našem mnohaletém působeni v zahraničí a vybrali jsme si právě Býškovice k budováni našeho rodinného sídla, pro klidnou a zachovalou přírodu kolem vesnice. Plánovaná akcelerační zóna s možnou výstavbou větrných věži by znehodnotila naše bydlení a ohrozila klidnou zónu pro budoucí bydlení zvláště mladých rodin, které by nechtěli zakládat rodiny a budovat domy v dosahu a dohledu obřích stožárů. Jako vlastník nemovitosti v k.ú. Býškovice vnímám vymezeni akcelerační zóny jako přímý zásah do hodnoty mého majetku. Panorama Hostýnských vrchů je unikátní a instalace větrných elektráren takových rozměrů jej nenávratně poškodí a zničí unikátní krajinný ráz. Nechci, aby se z naši krásné krajiny s výhledem na svatý Hostýn stala průmyslová oblast plná blikajících věži, které ve mě vyvolávají úzkost. Mám vážné obavy z dopadů na zdraví mé rodiny a všech obyvatel dotčených, zejména pokud jde o nízkofrekvenční hluk a infrazvuk z větrných elektráren. Takové stavby patři jinam a ne do blízkosti hustě osídlených vesnic. Navržená akcelerační oblast může mít zásadní střety s přírodou, krajinou, vodou, zemědělskou půdou i kvalitou života obyvatel. Tyto problémy nejsou dostatečně vyřešeny, ale pouze částečně zmiňovány. S návrhem Územního opatřeni k aov29 Býškovice zásadně nesouhlasím a požaduji jejich vyřazeni ze Změny č. 2 Územního rozvojového plánu ČR. Návrh vykazuje závažné nedostatky z hlediska zákonnosti, ochrany životního prostředí, ochrany veřejného zdraví i ochrany práv obyvatel dotčeného území.<br>Z uvedených důvodů navrhuji vyřazeni uvedené akceleračních oblasti AOV29 Býškovice<br>a souvisejících územních opatřeni z návrhu Změny č. 2 Územního rozvojového plánu ČR.<br>Tímto žádám o řádné vypořádáni mé připomínky. | vymezením akcelerační oblasti. Podmínky v územních opatřeních zahrnují ochranu prvků lokálního ÚSES a všech biokoridorů, ochranu biotopů, ZPF a PUPFL, dále povinnost biologického dozoru, monitoring mortality ptáků a netopýrů, detekční systémy a další podmínky specifické vzhledem ke konkrétní akcelerační oblasti.<br><br>Ochrana ZPF je řešena v souvisejících územních opatřeních. Podmínkami je zajištěno, že nebudou vznikat neobhospodařovatelné zbytkové zemědělské pozemky ani pozemky bez přístupu k veřejně přístupné pozemní komunikaci. Dále je v nich požadavek na upřednostní nižších tříd ochrany ZPF při realizaci záměrů OZE a je stanovena maximální plocha dlouhodobého nebo trvalého odnětí ZPF pro záměry OZE v celé akcelerační oblasti. Souhlas s odnětím ze ZPF bude vydán v navazujícím řízení dle stavebního zákona.<br><br>V souvisejících územních opatření jsou stanoveny podmínky, které zajišťují ochranu protierozních opatření, funkčních melioračních zařízení, vodních toků a ploch a rovněž omezující možné terénní úpravy. Vzhledem k charakteru a rozsahu potenciálních záměrů se při naplnění podmínek nepředpokládá realizace zpevněných ploch v takovém rozsahu, který by mohl významně ovlivnit vodní režim v rámci akceleračních oblastí. V souladu s požadavky vodního zákona se v rámci procesu povolování záměru bude vyjadřovat vodoprávní úřad. Významné ovlivnění mikroklimatu se u akceleračních oblastí pro VTE ani FVE nepředpokládá.<br><br>Při vymezení akceleračních oblastí nelze předjímat konkrétní technické parametry či přesné umístění záměrů OZE. Obavy z negativních vlivů hluku a stroboskopického efektu řeší podmínky stanovené ve všech územních opatřeních pro akcelerační oblasti pro VTE, které ukládají zpracování hlukové studie, studie působení stroboskopického efektu, včetně minimalizace shadow flicker efektu, a také omezují světelné zatížení. Akcelerační oblasti pro VTE byly vymezeny s odstupem alespoň 500 m od obytné zástavby s ohledem na snížení rizik pro obyvatele. V případě, že by záměr nesplňoval zákonné hygienické limity (nařízení vlády č. 272/2011 Sb., o ochraně zdraví před nepříznivými účinky hluku a vibrací) a další požadavky vyplývající z příslušných právních předpisů (např. požární bezpečnost) a současně podmínky v územním opatření, nemůže být povolen.<br><br>Minimální vzdálenost 500 m od obytné zástavby sídel v případě vymezení AO pro větrné elektrárny sníží rizika pro obyvatele. Odletování námrazy je eliminováno opatřeními, které chrání samotnou technologii – zastavení rotoru, speciální nátěry, |

| Poř. č. | Připomínkové místo | Číslo jednací | Článek | AO | Připomínka | Vyhodnocení |
|---|---|---|---|---|---|---|
| | | | | | | vyhřívání lopatek. K oslnění řidičů vlivem odrazů slunce na lopatkách větrných elektráren (stroboskopický efekt) nedochází v důsledku speciálního nátěru. Detailní podmínky pro dané umístění větrné elektrárny pak musí být řešeny při povolování konkrétního projektu stavebním úřadem. Obavy z ohrožení lidí nejsou podloženy reálnými daty z mnohaletého provozu desetitisíců větrných elektráren v Evropě.<br><br>Návrh Změny č. 2 ÚRP byl připraven v souladu s platnou legislativou ČR a EU, včetně správního řádu, stavebního zákona, zákona č. 249/2025 Sb. (ZOZE) zákona č. 114/1992 Sb. (ZOPK), směrnice RED III, směrnice o ochraně volně žijících ptáků a směrnice o stanovištích. Vymezení akceleračních oblastí a podmínky v územních opatřeních jsou stanoveny na základě zákona a v jeho mezích. Dopad na veřejné zájmy byl posouzen VVURÚ.<br><br>Posouzení kumulativních vlivů na životní prostředí a veřejné zdraví proběhlo v rámci VVURÚ na úrovni koncepce, a to jak pro každou akcelerační oblast individuálně (karty AO, příloha č. 2 SEA), tak pro Změnu č. 2 ÚRP jako celek.<br><br>Ustanovení § 4 odst. 3 ZOZE a čl. 15c směrnice RED III sice upřednostňují brownfieldy a degradované plochy, avšak nevylučují vymezení akcelerační oblasti na jiných pozemcích. Vymezení výhradně na degradovaných plochách nebylo s ohledem na prostorové nároky technologie větrných elektráren proveditelné.<br><br>Nebylo prokázáno, že by instalace VTE měla významný negativní vliv na cenu nemovitostí či provádění investic. |
| 8058. | Jakub Litera | MMR-45070-2026-81 | 99czzg | AOV83 | Text připomínky ' Podatel nesouhlasí s vymezením akcelerační oblasti AOV83 a žádá, aby tato akcelerační oblast nebyla ve Změně č. 2 Územního rozvojového plánu vymezena a aby nebylo vydáno územní opatřenIAOV83. " r Qdůwdění uRlatněnépnRQmlÁL^' '. nilmc~NyrnezemAQy Podatel se domnívá, že není nezbytné (a neplyne to ani ze směrnice EU RED lil), aby akcelerační oblasti pro VTE (dále jen ,,AOV") byly vymezeny direktivně na celostátní úrovni. je naprosto dostačující, když by Změna č. 2 Územního rozvojového plánu (dále jen ,,Změna č. 2") dala obcím povinnost, aby prověřily možnosti vymezenIAOV v územních plánech. Na základě tohoto pokynu by samosprávy znalé místních poměrů po dohodě s občany W . vymezily vhodné lokality pro VTE. Díky tomu by byly zohledněny s potřebnou pečlivostí a v nutné podrobnosti zásahy do veřejných zájmů, které není možné na úrovni Změny č. 2 zhodnotit, neboť to její velké měřítko neumožňuje. '. msnminuníyymezmÍAw Ve Změně č. 2 ÚRP není dostatečně vysvětleno, proč je třeba vymezit akcelerační oblasti právě tak, jak to činizměna č. 2, jinými slovy nenípochopitelné, proč právě počet AOV, se kterým Změna č. 2 počítá, povede ke splnění klimatických a energetických cllů a proč vymezení jiné oblasti již není zapotřebí nebo proč by klimatické a energetické cíle nemohly být plněny i bez AOV83, když není ke splnění těchto CÍIŮ (které ani nejsou ve Změně č. 2 specifikovány) zapotřebíani o jednu aov vÍce. Lokalita, kde je AOV83 přitom není nijak výjimečná z hlediska potenciálu pro VTE (nebo alespoň nenive Změně č. 2 přesvědčivě popsáno, proč se aov83 svým větrným potenciálem tak výrazně odlišuje od dalších oblasti, kde AOV vymezeny nebyly). | **Akceptováno částečně.**<br><br>Akcelerační oblast AOV83 Chorušice byla zmenšena.<br><br>Akcelerační oblasti byly vymezeny na celostátní úrovni v Z2 ÚRP na základě Zadání Z2 ÚRP schváleného Vládou ČR. Vymezení akceleračních oblastí proběhlo na základě biologického posouzení konkrétních území podle § 11 odst. 3 resp. 4 ZOZE, jehož výsledky spolu s výsledky vyhodnocení vlivů na životní prostředí (SEA, Příloha č. 5 k odůvodnění Z2 ÚRP) byly zapracovány do návrhu Změny č. 2 ÚRP. Oblasti, u nichž autorizované osoby identifikovaly významné negativní nebo kumulativní vlivy, byly ze Z2 ÚRP vyloučeny (odůvodnění Z2 ÚRP, odst. 32). Zpracování VVURÚ odpovídá obsahem i strukturou požadavkům obsaženým v příloze č. 4 stavebního zákona, včetně posouzení kumulativních a synergických vlivů. Ve VVURÚ (včetně SEA) byly posuzovány akcelerační oblastí, |

| Poř. č. | Připomínkové místo | Číslo jednací | Článek | AO | Připomínka | Vyhodnocení |
|---|---|---|---|---|---|---|
| | | | | | Lze tedy předpokládat, že existují i jiné shodné oblasti, kde však z nejasných důvocjů AOV nebyly vymezeny. To považuje podatel za diskriminační. Diskriminovány jsou i samosprávy, na jejichž území jsou AOV vymezeny. Vymezení AOV totiž představuje jakousi stavební uzávěru, kdy obec nemůže v dotčeném území měnit územní plán podle svých potřeb, ale musí respektovat vymezenou AOV. Vedle toho pak nebudou investoři VTE motivováni, aby s obci uzavřeli férovou plánovací smlouvu a poskytli obci a jejím občanům dostatečné kompenzace za negativnidopady provozu VTE. Záměry VTE povolované v AOVtotiž budou protežovány a jejich výstavba výrazně usnadněna. Tato diskriminace přímo ovlivňuje i občany samospráv. 3. N!msmtečnépQsQuzenMNů Vymezení AOV s největší pravděpodobnosti povede ktomu, že záměry VTE v nich umisťované budou upřědňostřkvány a nedojde už nikdy k řádnému posouzeni jějich ňegativních dopadů na životní prostředí, na zdraví a životy lidi. Proto by mělo být vyhodnoceni vlivů Změny č. 2 a územního opatřeni pro AOV83 extrémně podrobné a kvalitní, prakticky na úrovni EIA. Překážkou pro takové podrobné posouzenije ale fakt, že je měřítko Územního rozvojového plánu příliš velké a neumožňuje skutečně posoudit dopady vymezení AOV (jiné by to bylo na úrovni územního plánu, resp. v procesu EIA se znalostí konkrétního záměru). Vzhledem k tomu, že na vymezení akceleračních oblastí naváže zrychlené a zjednodušené povolovací řízeni před Dopravním a energetickým stavebním úřadem (DESÚ), v rámci kterého bude úřad prakticky pouze ověřovat, zda jsou záměry v souladu s vágními a nicneřlkajichni podmínkami územního opatření AOV83." V souladu s těmito obecnými podmínkami ale budou téměř jakékoliv záměry, což znamená, že vlivy VTE realizovaných v AOV83 nebudou nikdy reálně posouzeny. Podatel se domnívá, že je nezbytné, aby všechny vlivy VTE byly skutečně a podrobně posouzeny. Vágní posouzeniZměny č. 2 nebo územního opatřenIAOV83 je naprosto nedostatečné. Podatel se domnívá, že vadné posouzení dopadů VTE může mít nejen přímý vliv na jeho zdravívčetně psychické pohody, ale také to může ovlivnit socioekonomický rozvoj obce, ve které žije. Podatel ještě připomíná, že nedošlo ke kumulativnímu zhodnocení vlivů v důsledku vymezeni tři AOV v těsné blízkosti (AOV82, AOV83 a AOV84). 4. zanedhatdnéRQzmníymy¥~míAQ V odůvodněníZměny č. 2 ani územního opatřenínení možné dohledatvyčIslenI přínosu AOV83 pro sníženi energetické závislosti anebo sníženíprodukce CO,. ve vy'hodnocenIvlivů územního opatřenIAOv83 se ale uvádí k pozitivním vlivům (přínosům) vymezení AOV a realizace VTE: ,,Zanedbatelný až mírně pozitivnlvliv W u k ochraně klimatu uplatněníAO se uplatn/"vglobálnl"m měřítku, tedyiz hlediska přeshraničního působení" V dokumentaci Změny č. 2 a územního opatření je tedy přiznáno, že přínosy VTE realizovaných v aov83 budou zanedbatelné, byť chybí konkrétní čísla. Vtakové situaci není pochopitelné, jak mohl zájem na vymezení AOV83 převážit nad ostatními konkrétně specifikovanými veřejnými zájmy, které naopak výstavba vte ovlivnívýrazně (byť to nekvalitně zpracované vyhodnoceníZměny č. 2 a územního opatřeni nepřiznává). Dále se ve vyhodnocení územního opatřeni AOV83 uvádí: ,,Vlivy na ovzduší v době výstavby zanedbatelné (prašnost při přesunu zemin, emise ze spalování PHM, sekundární prašnost), v době provozu mírně pozitivní z důvodu náhrady spalovacích zdrojů při výrobě el. energie." Vzhledem k tomu, že se ve vyhodnocení uvádí, že vliv AOV83 na ochranu klimatu bude zanedbatelný, bude logicky zanedbatelný rozsah, ve kterém VTE realizované v aov83 nahradIspalwaclzdroje. Změna č. 2 ani územniopatřenItento závěr nevyvrací, neobsahuji totiž vyčísleni toho, v jak velkém rozsahu VTE realizované v AOV83 nahradí spalovací zdroje a jaký přesně vliv bude mít tato náhrada na cíle sledované Změnou č. 2, tedy snížení energetické závislosti ČR a sníženi produkce CO,. je také třeba řádně vyhodnotit, proč těchto cIlů nelze dosáhnout jinými způsoby (zvýšení počtu bloků JEDU, popř. JETE, rozvoj vodíkové infrastru ktu ry v souladu s Vodíkovou strategií ČR, větší důraz na rozvoj FVE). Proto ani blíže nespecifikovaná náhrada spalovacích zdrojů nenidůvod, proč by mělzájem na vymezenIAOV83 převážit nad jinými zájmy v území. 5. \lýškaylEa~QhaAQ Ve Změně č. 2 ani v územním opatřenípro AOV83 nenívysvětleno, proč byla zvolena právě tato rozloha AO a proč má AOV právě tyto konkrétní hranice a proč právě toto vymezenIAOV povede ke splněnIcIlů Změny č. 2. jinými slovy není vysvětleno, proč nemůže být ao vymezena jiným způsobem tak, aby kupř. byly VTE umisťovány v dostatečné vzdálenosti od zastavěného území zastavitelných ploch podle územních plánů (min 1,5 km) a není porovnáno, zda by toto jiné vymezenIAOV třeba také nevedlo ke splnění cIlů Změny č. | nikoliv konkrétní záměry, a podrobnost odpovídá měřítku ÚRP a územních opatření. Vymezení akcelerační oblasti v ÚRP nezakládá právo na výstavbu VTE ani nevylučuje jiné využití území.<br><br>Při vymezení akceleračních oblastí nelze předjímat konkrétní technické parametry či přesné umístění záměrů OZE. Obavy z negativních vlivů hluku a stroboskopického efektu řeší podmínky stanovené ve všech územních opatřeních pro akcelerační oblasti pro VTE, které ukládají zpracování hlukové studie, studie působení stroboskopického efektu, včetně minimalizace shadow flicker efektu. V případě, že by záměr nesplňoval zákonné hygienické limity (nařízení vlády č. 272/2011 Sb., o ochraně zdraví před nepříznivými účinky hluku a vibrací) a současně podmínky v územním opatření, nemůže být povolen.<br><br>Jedním z podkladů pro zpracování Z2 ÚRP byl dokument *Akcelerační oblasti, předvýběr ploch k výstavbě VTE, Screening území ČR z hlediska ochrany krajinného rázu* (Roman Bukáček, Simona Vondráčková, 2025). Při vymezování akceleračních oblastí byl krajinný ráz dále prověřován, a to s ohledem na hodnoty území. Vlivy na krajinný ráz pak byly dále vyhodnoceny v rámci VVURÚ, a to jak z hlediska navrhovaného souboru akceleračních oblastí jako celku, tak pro jednotlivá území v kartách akceleračních oblastí, které obsahují i mapy viditelnosti (Příloha SEA). Podmínky v územních opatřeních pak dále omezují barevné řešení doprovodných staveb a rozsah trvalých terénních úprav.<br><br>Samotný způsob vymezení akceleračních oblastí na základě podkladů (biologická posouzení, mapy citlivosti ptáků vůči výstavbě VTE zpracované ČSO, území významná pro netopýry dle podkladů ČESON, biotopy zvláště chráněných druhů velkých savců a další) a nařízení vlády č. 507/2025 Sb. minimalizuje vliv na složky životního prostředí. Pro všechny akcelerační oblasti jsou současně pořizována územní opatření, která obsahují opatření stanovená na základě biologických posouzení. Tato opatření dále zmírňují negativní vlivy, které nebylo možné vyloučit vymezením akcelerační oblasti. Podmínky v územních opatřeních zahrnují ochranu prvků lokálního ÚSES a všech biokoridorů, ochranu biotopů, ZPF a PUPFL, dále povinnost biologického dozoru, monitoring mortality ptáků a netopýrů, detekční systémy a další podmínky specifické vzhledem ke konkrétní akcelerační oblasti.<br><br>Ochrana ZPF je řešena v souvisejících územních opatřeních. Podmínkami je zajištěno, že nebudou vznikat neobhospodařovatelné zbytkové zemědělské pozemky ani pozemky bez přístupu k veřejně přístupné pozemní komunikaci. Dále je v nich požadavek na upřednostní nižších tříd ochrany ZPF při realizaci záměrů OZE a je stanovena maximální plocha |

| Poř. č. | Připomínkové místo | Číslo jednací | Článek | AO | Připomínka | Vyhodnocení |
|---|---|---|---|---|---|---|
| | | | | | 2. Podatel se domnívá, že to ale vzhledem k nespecifičnosti cllů Změny č. 2 není ani možné, proto by také vůbec neměla být aov83 vymezena. 6. jmkQjLá_zátěžmhraceja=QhQskQpkký efekt Podatel zásadně nesouhlasí s tím, že Změna č. 2 ani příslušné územní opatření vůbec neřeší negativní dopady hluku. Hluktotiž Změna č. 2 chápe jako normálnĺintegrálrlĺsoučástvTE, bez které to prostě nejde a je třeba se štim smířit. Tento přístup nejlépe demonstruje přirovnáni hluku z VTE kv podstatě příjemnému ,,šuměnílesa", které mohou zaregistrovat jen neurotické osoby. Podatel se proto domnívá, že hlukové vlivy nebyly zhodnoceny a ve skutečnosti to ani.není možné bez znalosti konkrétního projektu. Podatel zdůrazňuje, že nepovažuje za dostatečné, aby byla hluková zátěž řešena až v hlukové studii zpracované investorem. Takový přístup nenischopný zajistit reálnou ochranu lidského zdraví. Podatel dále nesouhlasí s tím, že vůbec nedošlo k posouzení vlivů infrazvuku, nízkofrekvenčnlho hluku a vibrací, ačkoliv odborné studie upozorňuji na rizika spojená s těmito doprovodnými jevy provozu VTE.ř Podatel se domnívá, že nebyl ani řádně zhodnocen vliv vibrací na nemovitosti. Stejně tak nebyl řádně posouzen z hlediska vlivů tzv. stroboskopický efekt, kdy se posouzeni zejména nezaměřilo na obtěžujlcldopady stroboskopického efektu. '. yljyyjlakrannýnz Větrné elektrárny mají zásadní vlivy na krajinný ráz. Ve Vyhodnocení vlivů územního opatření AOV83 se uvádí: ,,Z analýzy viditelnosti vyplývá, že hodnocené území se vyznačuje vysokou koncentrací kulturně- historických hodnot a zároveň velmi citlivým vztahem .ke krajině Kokořínska a k ikonické dominantě Bezdězu. V bezprostředním okolise uplatňuje kostel Nanebevzetí Panny Marie, kostel sv. jakuba Většího, m N.0 L fara, kaple Nějsvětějšl Trojice, zámek a historická venkovská zástavba. Ve vzdálenosti do 2 km navazujl kostel sv. Martina, radnice, sokolovna a dalšlobjekty utvářej/c/obraz sídla. Vširšm územldo 5 km a 15 km se pak prosazuje mimořádně bohátý soubor památek, včetně hradu Kokořín, hradu Houska, hradišť, kostelů, tvrzj zámků a historických areálů. Rozhodujlcl hodnotou je zde ochrana vnitřní scenérie Kokořínska a nerušených výhledů na Bezděz. Současněje třeba zachovat obraz Mšena a jeho historického jádra v krajiné, včetně vazeb na přijezdové komunikace, turistické trasy a dalš/frekventovaná místa, odkud se uplatňujlikonické pohledy na město i na širšlkrajinný rámec. Bezděz zde nepůsobíjen jako vzdálená dominanta, ale jakojeden z hlavních urču/lc/ch prvků krajinné identity celého prostoru." jak je možné, že všechnytyto vlivy jsou hodnoceny jako zanedbatelné, když přitom VTE budou představovat novou dominantu, která jednoznačně výrazně ovlivní krajinu, to nenive Změně č. 2 ani v územním opatření . vysvětleno. Vliv vte na krajinný ráz bude mít ještě další dopady - již napořád bude hodnota krajinného rázu snížena, takže bude možné do území umisťovat i další záměry, které by jinak kvůli ochraně krajinného rázu nebyly přípustné. | dlouhodobého nebo trvalého odnětí ZPF pro záměry OZE v celé akcelerační oblasti. Souhlas s odnětím ze ZPF bude vydán v navazujícím řízení dle stavebního zákona.<br><br>V souvisejících územních opatření jsou stanoveny podmínky, které zajišťují ochranu protierozních opatření, funkčních melioračních zařízení, vodních toků a ploch a rovněž omezující možné terénní úpravy. Vzhledem k charakteru a rozsahu potenciálních záměrů se při naplnění podmínek nepředpokládá realizace zpevněných ploch v takovém rozsahu, který by mohl významně ovlivnit vodní režim v rámci akceleračních oblastí. V souladu s požadavky vodního zákona se v rámci procesu povolování záměru bude vyjadřovat vodoprávní úřad. |

| Poř. č. | Připomínkové místo | Číslo jednací | Článek | AO | Připomínka | Vyhodnocení |
|---|---|---|---|---|---|---|
| | | | | | 8. **Další negativní vlivy AOV83**<br>- Prostor pro individuální připomínky: lze doplnit např. obavy z negativního vlivu vymezení AOV na zvířata, na ekosystémy, na vodní poměry v území, na zemědělský půdní fond, na ekosystémy...<br>VTE porušuje tišina základních prós a svobod a směrnice EU RED III<br>VTE je v blízkosti zastavěného území a hluková zátěž, vliv infrazvuku a nízkofrekvenčního hluku bude mít vliv na zhoršení kvality života, zdraví obyvatel a budoucích generací. 91 VTE ve třech řadách za sebou naruší krajinný ráz Kokořínska, ostatních historických památek, výhledy na Bezděz, věžně venkovské zástavby. Zemědělská půda vysoké kvality bude nenávratně zničena, znečištěna toxickými chemikáliemi. Zasahuje do ochranného pásma spadnících rod. VTE bude mít vliv na okolní faunu a floru včetně odlesňování. Bude negativně ovlivňovat energetické soustavy a zvýší zdražení energií a pokles nemovitostí. | |
| 8059. | Obec Lodhéřov | MMR-45071-2026-81 | 99ch | AOV24 | V. OBSAH PŘIPOMÍNEK 6.1 Rozpor s ochranou vod, hydrogeologických poměrů a vodních zdrojů Připomínka č. 1 - 6.1.1 Nesprávně zjištěný skutkový stav – ochranná pásma vodních zdrojů, zdroje pitné vody, povrchové vody Připomínka č. 2 - 6.1.2 Nepřípustné odkládání posouzení vlivů na vody do navazujících řízení Připomínka č. 3 - 6.1.3 Absence závazných limitů pro zakládání větrných elektráren Připomínka č. 4 - 6.1.4 Nedostatečné geologické posouzení poddolovaných území Připomínka č. 5 - 6.1.5 Nedostatečné posouzení ochranných pásem vodních zdrojů a individuálních studní Připomínka č. 6 - 6.1.6 Rizika zásahů do puklinových kolektorů a změn proudění podzemních vod Připomínka č. 7 - 6.1.7 Vibrace, mechanické zatížení a hydrogeologická stabilita území Připomínka č. 8 - 6.1.8 Riziko kontaminace podzemních vod a havárií technických kapalin Připomínka č. 9 - 6.1.9 Retenční schopnost krajiny, infiltrace a kumulativní hydrologické dopady Připomínka č. 10 - 6.1.10 Bagatelizace vlivu stavebních zásahů, zakládání VTE a budování doprovodných staveb a komunikací Připomínka č. 11 - 6.1.11 Nejednoznačnost mitigační podmínky ohledně snížení terénu 6.2 Rozpor s ochranou zemědělského půdního fondu (ZPF) Připomínka č. 12 - 6.2.1 Nedostatečné vyhodnocení a odůvodnění záborů pozemků zemědělského půdního fondu (ZPF) Připomínka č. 13 - 6.2.2 Riziko zhutnění půdy a poškození melioračních systémů Připomínka č. 14 - 6.2.3 Neproveditelnost a nepřezkoumatelnost podmínky vypínání větrných elektráren při zemědělských pracích Připomínka č. 15 - 6.2.4 Nevratnost záborů zemědělského půdního fondu a absence rekultivační strategie Připomínka č. 16 - 6.2.5 Nedostatečné vyhodnocení kumulativních záborů zemědělského půdního fondu a degradace půdy v širším území Připomínka č. 17 - 6.2.6 Degradace zemědělské půdy Připomínka č. 18 - 6.2.7 Změny mikroklimatu a vysušování zemědělské krajiny Připomínka č. 19 - 6.2.8 Dopady na vegetaci, produktivitu půdy a vodní režim krajiny Připomínka č. 20 - 6.2.9 Eroze, hydrologické změny a destabilizace půdního prostředí 6.3 Rozpor s ochranou lesa a ochranou pozemků určených k plnění funkcí lesa (PUPFL) | **Akceptováno částečně.**<br><br>Akcelerační oblast AOV24 Lodhéřov byla zmenšena.<br><br>Vymezení akceleračních oblastí proběhlo na základě biologického posouzení konkrétních území podle § 11 odst. 3 resp. 4 ZOZE, jehož výsledky spolu s výsledky vyhodnocení vlivů na životní prostředí (SEA, Příloha č. 5 k odůvodnění Z2 ÚRP) byly zapracovány do návrhu Z2 ÚRP. Návrh Z2 ÚRP a jeho odůvodnění, návrh souvisejících územních opatření a jejich odůvodnění obsahují náležitosti v souladu s příslušnými právními předpisy, včetně správního řádu, stavebního zákona a dalších. Zpracování VVURÚ odpovídá obsahem i strukturou požadavkům obsaženým v příloze č. 4 stavebního zákona, včetně posouzení kumulativních a synergických vlivů, vlivů na krajinný ráz a vlivů na zdraví.<br><br>V souvisejících územních opatření jsou stanoveny podmínky, které zajišťují ochranu protierozních opatření, funkčních melioračních zařízení, vodních toků a ploch a rovněž omezující možné terénní úpravy. Vzhledem k charakteru a rozsahu potenciálních záměrů se při naplnění podmínek nepředpokládá |

| Poř. č. | Připomínkové místo | Číslo jednací | Článek | AO | Připomínka | Vyhodnocení |
|---|---|---|---|---|---|---|
| | | | | | Připomínka č. 21 - 6.3.1 Nedostatečné vyhodnocení záborů pozemků určených k plnění funkcí lesa (PUPFL) Připomínka č. 22 - 6.3.2 Nesprávné a nepřezkoumatelné hodnocení záborů a fragmentace pozemků určených k plnění funkcí lesa (PUPFL) Připomínka č. 23 - 6.3.3 Fragmentace lesních porostů a zásahy do významných krajinných prvků (VKP) Připomínka č. 24 - 6.3.4 Nevyhodnocení kumulativních dopadů souvislého pásu akceleračních oblastí na lesní ekosystémy a PUPFL Připomínka č. 25 - 6.3.5 Absence prokázání převahy veřejného zájmu nad ochranou lesa Připomínka č. 26 - 6.3.6 Nedostatečné posouzení mimoprodukčních funkcí lesa Připomínka č. 27 - 6.3.7 Nepřípustné odkládání ochrany lesa do navazujících řízení 4 Připomínka č. 28 - 6.3.8 Rozpor s odbornými studiemi potvrzujícími negativní dopady fragmentace lesa Připomínka č. 29 - 6.3.9 Narušení vodního režimu lesa a zvýšení erozních procesů Připomínka č. 30 - 6.3.10 Ztráta uhlíkových zásob lesa a uhlíkový dluh Připomínka č. 31 - 6.3.11 Geotechnická stabilita a riziko eroze ve svažitých lesních územích Připomínka č. 32 - 6.3.12 Neslučitelnost s podmínkami krajských úřadů 6.4 Ochrana přírody a biodiverzity Připomínka č. 33 - 6.4.1 Nedostatečné posouzení dopadů na soustavu Natura 2000 a evropsky významné lokality Připomínka č. 34 - 6.4.2 Nedostatečné biologické průzkumy a absence dlouhodobého monitoringu Připomínka č. 35 - 6.4.3 Nedostatečné hodnocení dopadů na chráněné druhy ptáků Připomínka č. 36 - 6.4.4 Migrační koridory netopýrů a nedostatečná ochrana zimovišť Připomínka č. 37 - 6.4.5 Mortalita netopýrů, barotrauma a lesní prostředí jako vysoce rizikový biotop¨ Připomínka č. 38 - 6.4.6 Nedostatečně prokázaná účinnost biologických mitigací Připomínka č. 39 - 6.4.7 Nedostatečné hodnocení mokřadů, pramenišť a vodních biotopů Připomínka č. 40 - 6.4.8 Fragmentace krajiny a narušení ekologické stability Připomínka č. 41 - 6.4.9 Absence regionálního hodnocení kumulativních biologických dopadů Připomínka č. 42 - 6.4.10 Světelné znečištění a narušení nočních ekosystémů Připomínka č. 43 - 6.4.11 Ohrožení mokřadních biotopů, bezkolencových luk a hydrologicky citlivých habitatů Připomínka č. 44 - 6.4.12 Fragmentace krajiny, migrační prostupnost velkých savců a dopady na savce a myslivost Připomínka č. 45 - 6.4.13 Rozpor s principem prevence a předběžné opatrnosti Připomínka č. 46 - 6.4.14 Nedostatečná skutková zjištění stavu akcelerační oblasti v rámci biologického hodnocení SEA Připomínka č. 47 - 6.4.15 Vadné hodnocení klima a ovzduší 6.5 Veřejné zdraví a ochrana obyvatel Připomínka č. 48 - 6.5.1 Nedostatečné vyhodnocení dlouhodobých zdravotních dopadů na obyvatelstvo Připomínka č. 49 - 6.5.2 Nepřezkoumatelnost závěrů o „zanedbatelném vlivu“ na veřejné zdraví Připomínka č. 50 - 6.5.3 Absence komplexního posouzení hlukové zátěže a kumulativních vlivů Připomínka č. 51 - 6.5.4 Nedostatečné odstupové vzdálenosti od obytné zástavby a chráněných venkovních prostor Připomínka č. 52 - 6.5.5 Nepřípustné odložení zdravotního hodnocení do navazujících řízení Připomínka č. 53 - 6.5.6 Poruchy spánku, chronické obtěžování a psychosociální dopady Připomínka č. 54 - 6.5.7 Nízkofrekvenční hluk, vibrace, infrazvuk a amplitudová modulace Připomínka č. 55 - 6.5.8 Stroboskopický efekt a vizuální zátěž obyvatel Připomínka č. 56 - 6.5.9 Rozpor s právními předpisy a principem předběžné opatrnosti 6.6 Krajinný ráz Připomínka č. 57 - 6.6.1 Vnitřní rozpornost SEA při hodnocení krajinného rázu Připomínka č. 58 - 6.6.2 Rozpor s koncepční ochranou krajinného rázu Jihočeského kraje Připomínka č. 60 - 6.6.4 Ochrana harmonického měřítka krajiny a krajinných horizontů Připomínka č. 61 - 6.6.5 Industrializace krajiny a vznik technické dominanty nadregionálního významu Připomínka č. 62 - 6.6.6 Nedostatečné vyhodnocení kumulativních vizuálních dopadů Připomínka č. 63 - 6.6.7 Narušení kulturní krajiny, historických dominant a pohledových vazeb Připomínka č. 65 - 6.6.9 Nedostatečné hodnocení archeologických a kulturně-historických lokalit Připomínka č. 66 - 6.6.10 Absence objektivního hodnocení vizuální dominance a viditelnosti Připomínka č. 67 - 6.6.11 Světelné znečištění a ztráta noční krajiny Připomínka č. 68 - 6.6.12 Zásah do rekreační a estetické funkce krajiny 5 Připomínka č. 69 - 6.6.13 Absence transparentní metodiky hodnocení krajinného rázu 6.7 Bezpečnost, letectví, obrana státu a integrovaný záchranný systém Připomínka č. 70 - 6.7.1 Nedostatečné posouzení vlivů na radarové systémy a bezpečnost leteckého provozu Připomínka č. 71 - 6.7.2 Nedostatečné posouzení dopadů na obranu státu a vojenské zájmy Připomínka č. 72 - 6.7.3 Nedostatečné vyhodnocení rizik pro integrovaný záchranný systém Připomínka č. 73 - 6.7.4 Absence hodnocení havarijních scénářů a krizové připravenosti Připomínka č. 74 - 6.7.5 Rizika havárií větrných elektráren a ohrožení obyvatelstva Připomínka č. 75 - 6.7.6 Rizika havárií a kontaminace půdy a vod Připomínka č. 76 - 6.7.7 Absence komplexního krizového a havarijního modelování Připomínka č. 77 - 6.7.8 Nepřípustné odkládání | realizace zpevněných ploch v takovém rozsahu, který by mohl významně ovlivnit vodní režim v rámci akceleračních oblastí. Celostátní územně plánovací dokumentace (Změna č. 2 Územního rozvojového plánu) vychází z dostupných dat územně analytických podkladů (ÚAP). Podrobné hydrologické a hydrogeologické posouzení nelze provádět bez znalosti konkrétních záměrů a je proto součástí až dokumentace konkrétního záměru. Vodoprávní úřad se bude vyjadřovat následně v rámci procesu povolování záměru v souladu s požadavky vodního zákona.<br><br>Podmínky stanovené v příslušných územních opatřeních definují minimální přípustné vzdálenosti od vodních toků a ploch, stejně jako ploch zamokřených, současně byly akcelerační zóny vymezeny mimo vodní zdroje pitné vody a jejich ochranná pásma I. stupně, a to v souladu s nařízením vlády č. 507/2025 Sb., čímž výrazně snižují riziko jejich přímé kontaminace. Vypracování havarijního plánu pro nakládání se závadnými látkami (zejména oleji a hydraulickými kapalinami) je zákonnou povinností v souladu s ustanovením § 39 vodního zákona. Technická opatření, jako je instalace záchytných van či systémů pro detekci úniků, musí být součástí projektové dokumentace každého záměru a budou předmětem navazujícího řízení o povolení záměru dle stavebního zákona.<br><br>Ochrana ZPF je řešena v souvisejících územních opatřeních. Podmínkami je zajištěno, že nebudou vznikat neobhospodařovatelné zbytkové zemědělské pozemky ani pozemky bez přístupu k veřejně přístupné pozemní komunikaci. Dále je v nich požadavek na upřednostní nižších tříd ochrany ZPF při realizaci záměrů OZE a je stanovena maximální plocha dlouhodobého nebo trvalého odnětí ZPF pro záměry OZE v celé akcelerační oblasti. Souhlas s odnětím ze ZPF bude vydán v navazujícím řízení dle stavebního zákona.<br><br>Významné ovlivnění mikroklimatu se u akceleračních oblastí pro VTE ani FVE nepředpokládá.<br><br>Při vymezování akceleračních oblastí byly zohledněny výsledky biologického posouzení podle § 11 odst. 3, respektive 4 zákona č. 249/2025 Sb., o urychlení využívání obnovitelných zdrojů energie (ZOZE). Vymezení akcelerační oblasti samo o sobě nepředstavuje povolení ke kácení ani zásah do lesních porostů. Konkrétní rozsah případného odlesnění bude znám až v navazujících řízeních podle umístění jednotlivých záměrů a související infrastruktury. Zásahy do lesních porostů budou podléhat povolovacím procesům podle lesního zákona a zákona o ochraně přírody a krajiny. Současně jsou v územních opatřeních stanoveny podmínky na ochranu přírodních biotopů a zvláště chráněných druhů, které mají minimalizovat případné negativní dopady na biodiverzitu lesních ekosystémů. |

| Poř. č. | Připomínkové místo | Číslo jednací | Článek | AO | Připomínka | Vyhodnocení |
|---|---|---|---|---|---|---|
| | | | | | bezpečnostních rizik do navazujících řízení Připomínka č. 78 - 6.7.9 Nepřipravenost systému požární ochrany na havárie větrných elektráren Připomínka č. 79 - 6.7.10 Nedostatečné posouzení rizika námrazy na lopatkách větrných elektráren a odhazování ledových fragmentů Připomínka č. 80 - 6.7.11 Ohrožení bezpečnosti sportovních létajících zařízení 6.8 Hmotné statky Připomínka č. 81 - 6.8.1 Pokles hodnoty nemovitostí a omezení pokojného užívání majetku Připomínka č. 82 - 6.8.2 Nepřímé omezení vlastnického práva a zásah do kvality bydlení Připomínka č. 83 - 6.8.3 Rekreační hodnota krajiny a ekonomické dopady na území Připomínka č. 84 - 6.8.4 Poškození místní infrastruktury a dopady stavební fáze Připomínka č. 85 - 6.8.5 Omezení budoucího rozvoje obcí a blokace území Připomínka č. 86 - 6.8.6 Ekonomické oslabení obcí a ztráta vyjednávací pozice samospráv 6.9 Nedostatečné vyhodnocení environmentálních dopadů a připojení k přenosové soustavě Připomínka č. 87 - 6.9.1 Nedostatečné vyhodnocení environmentálních dopadů stavební fáze a souvisejících zásahů do území Připomínka č. 88 - 6.9.2 Nedostatečné vyhodnocení odpadů, materiálových toků a provozních environmentálních rizik Připomínka č. 89 - 6.9.3 Nedostatečné vyhodnocení ukončení životnosti a likvidace zařízení Připomínka č. 90 - 6.9.4 Nevratné zásahy do podloží, absence strategie obnovy území a nedostatečné vyhodnocení dlouhodobých dopadů životního cyklu Připomínka č. 91 - 6.9.5 Nedostatečné vyhodnocení možností připojení větrných elektráren do elektrizační soustavy a souvisejících zásahů do území 6.10 Rozpor návrhu územního opatření o vymezení AOV24 Lodhéřov s územními plány obcí Připomínka č. 92 - 6.10.1 Rozpor s územním plánem obce Lodhéřov Připomínka č. 99 - 6.10.8 Nevyhodnocené dopady akceleračních oblastí na územní plánování a výkon samosprávy, absence metodiky 7.1 Absence řádného hodnocení kumulativních a synergických vlivů Připomínka č. 100 - 7.1.1 Absence komplexního regionálního hodnocení kumulativních a synergických vlivů Připomínka č. 101 - 7.1.2 Kumulativní hlukové zatížení, vibrace a synergické působení více větrných parků Připomínka č. 102 - 7.1.3 Kumulativní vizuální dopady, světelné efekty a industrializace krajiny Připomínka č. 103 - 7.1.4 Kumulativní psychosociální dopady a omezení rozvoje obcí Připomínka č. 104 - 7.1.5 Kumulativní ekologické dopady, fragmentace krajiny a migrační bariéry 7.2 Nepřípustné odkládání a přenášení posouzení vlivů do navazujících fází rozhodování Připomínka č. 105 - 7.2.1 Nepřípustné odkládání podstatných vlivů do navazujících řízení 6 Připomínka č. 106 - 7.2.2 Rozpor s principem prevence a účelem strategického posuzování vlivů na životní prostředí Připomínka č. 107 - 7.2.3 Nepřípustné přenášení kumulativních a synergických vlivů do individuálních EIA Připomínka č. 108 - 7.2.4 Omezení účinné participace veřejnosti a dotčených obcí 7.3 Nepřezkoumatelnost Dokumentace SEA i návrhu územního opatření Připomínka č. 109 - 7.3.1 Nepřezkoumatelnost z důvodu vysoké míry modelovosti a neurčitosti záměru Připomínka č. 110 - 7.3.2 Nejistota modelových scénářů a absence preventivního přístupu Připomínka č. 111 - 7.3.3 Nepřezkoumatelnost kumulativních a synergických vlivů při neznámých parametrech budoucí výstavby Připomínka č. 112 - 7.3.4 Neurčitost technických parametrů a nemožnost objektivního posouzení vlivů na krajinu a veřejné zdraví Připomínka č. 113 - 7.3.5 Absence modelu výstavby VTE 7.4 Nedostatečnost podmínek a zmírňujících opatření Připomínka č. 114 - 7.4.1 Nedostatečně konkrétní a nevynutitelné zmírňující opatření Připomínka č. 115 - 7.4.2 Absence metodiky hodnocení účinnosti mitigací a nepřezkoumatelnost bodového systému Připomínka č. 116 - 7.4.3 Nedostatečně prokázaná účinnost opatření pro ochranu biodiverzity Připomínka č. 117 - 7.4.4 Nedostatečnost monitoringu a absence adaptivního managementu 7.5 Vnitřní rozpory v hodnocení kumulativních a synergických vlivů a nedostatečnost monitoringu Připomínka č. 118 - 7.5.1 Vnitřní rozpor mezi identifikovanými riziky a závěrem o přijatelnosti Připomínka č. 119 - 7.5.2 Nedostatečné hodnocení kumulativních a synergických vlivů Připomínka č. 120 - 7.5.3 Absence hodnocení dlouhodobého vývoje území Připomínka č. 121 - 7.5.4 Nedostatečnost monitoringu a nepřípustné přenášení nejistot do budoucna 7.6 Absence variantního řešení a minimalizace konfliktů v území Připomínka č. 122 - 7.6.1 Absence skutečného variantního řešení Připomínka č. 123 - 7.6.2 Rozpor s principem minimalizace územních konfliktů Připomínka č. 124 - 7.6.3 Nedostatečné prostorové a koncepční porovnání variant Připomínka č. 125 - 7.6.4 Absence transparentního prostorového hodnocení konfliktnosti území Připomínka č. 126 - 7.6.5 Nedostatečné odůvodnění výběru AOV24 – Lodhéřov 7.7 Rozpor dokumentace SEA a návrhu územního opatření s odbornými podklady krajů v oblasti územního plánování Připomínka č. 127 - 7.7.1 Rozpor se ZUR Jihočeského kraje a souvisejícími dokumenty Připomínka č. 130 - 7.7.4 Nerovný a netransparentní | Jedním z podkladů pro zpracování Z2 ÚRP byl dokument Akcelerační oblasti, předvýběr ploch k výstavbě VTE, Screening území ČR z hlediska ochrany krajinného rázu (Roman Bukáček, Simona Vondráčková, 2025). Při vymezování akceleračních oblastí byl krajinný ráz dále prověřován, a to s ohledem na hodnoty území. Vlivy na krajinný ráz pak byly dále vyhodnoceny v rámci VVURÚ, a to jak z hlediska navrhovaného souboru akceleračních oblastí jako celku, tak pro jednotlivá území v kartách akceleračních oblastí, které obsahují i mapy viditelnosti (Příloha SEA). Podmínky v územních opatřeních pak dále omezují barevné řešení doprovodných staveb a rozsah trvalých terénních úprav.<br><br>Samotný způsob vymezení akceleračních oblastí na základě podkladů (biologická posouzení, mapy citlivosti ptáků vůči výstavbě VTE zpracované ČSO, území významná pro netopýry dle podkladů ČESON, biotopy zvláště chráněných druhů velkých savců a další) a nařízení vlády č. 507/2025 Sb. minimalizuje vliv na složky životního prostředí. Pro všechny akcelerační oblasti jsou současně pořizována územní opatření, která obsahují opatření stanovená na základě biologických posouzení. Tato opatření dále zmírňují negativní vlivy, které nebylo možné vyloučit vymezením akcelerační oblasti. Podmínky v územních opatřeních zahrnují ochranu prvků lokálního ÚSES a všech biokoridorů, ochranu biotopů, ZPF a PUPFL, dále povinnost biologického dozoru, monitoring mortality ptáků a netopýrů, detekční systémy a další podmínky specifické vzhledem ke konkrétní akcelerační oblasti.<br><br>Při vymezení akceleračních oblastí nelze předjímat konkrétní technické parametry či přesné umístění záměrů OZE. Obavy z negativních vlivů hluku a stroboskopického efektu řeší podmínky stanovené ve všech územních opatřeních pro akcelerační oblasti pro VTE, které ukládají zpracování hlukové studie, studie působení stroboskopického efektu, včetně minimalizace shadow flicker efektu, a také omezují světelné zatížení. Akcelerační oblasti pro VTE byly vymezeny s odstupem alespoň 500 m od obytné zástavby s ohledem na snížení rizik pro obyvatele. V případě, že by záměr nesplňoval zákonné hygienické limity (nařízení vlády č. 272/2011 Sb., o ochraně zdraví před nepříznivými účinky hluku a vibrací) a další požadavky vyplývající z příslušných právních předpisů (např. požární bezpečnost) a současně podmínky v územním opatření, nemůže být povolen.<br><br>Minimální vzdálenost 500 m od obytné zástavby sídel v případě vymezení AO pro větrné elektrárny sníží rizika pro obyvatele. Odletování námrazy je eliminováno opatřeními, které chrání |

| Poř. č. | Připomínkové místo | Číslo jednací | Článek | AO | Připomínka | Vyhodnocení |
|---|---|---|---|---|---|---|
| | | | | | přístup při zohlednění územně plánovacích podkladů krajů 7.8 Netransparentní a nepřezkoumatelná klasifikace dokumentace SEA v návrhu územního opatření Připomínka č. 131 - 7.8.1 Absence konkrétní metodiky klasifikace SEA, přičemž hodnocení je proto nepřezkoumatelné, netransparentní a neumožňuje ověřit, zda byly jednotlivé vlivy vyhodnoceny objektivně, konzistentně a reprodukovatelně. Připomínka č. 132 - 7.8.2 Neobjektivita hodnocení SEA Připomínka č. 133 - 7.8.3 Rozpor s metodikou a závaznými požadavky na vyhodnocení SEA Připomínka č. 134 - 7.9 Absence dostatečných podkladů k hodnocení SEA 7.10 Rozpor koncepce Změny č. 2 URP a návrhu územního opatření o vymezení AOV 24 Lodhéřov včetně související dokumentace s politikou krajů v oblasti OZE a reálným stavem rozvoje OZE v krajích. Rozpor s politikou státu v oblasti OZE 7 Připomínka č. 136 - 7.10.2 Rozpor s politikou Jihočeského kraje a stavem rozvoje OZE v Jihočeském kraji Připomínka č. 137 - 7.10.3 Rozpor s energetickou politikou a strategií ČR Připomínka č. 138 - 7.11. Neúplné publikované informace pořizovatelem Změny č. 2 URP ČR Připomínka č. 139 - 7.12. Provedení průzkumů neautorizovanými osobami 8.1 Koncepčně chybný nástroj územního plánování ve formě změny Územního rozvojového plánu ČR Připomínka č. 140 - 8.1.1 Nedostatečné posouzení SEA a koncepčně chybný nástroj územního plánování ve formě změny Územního rozvojového plánu převážně vylučuje EIA Připomínka č. 141 - 8.1.2 Rozpor s metodikou Ministerstva životního prostředí i zákonem o urychlení využívání obnovitelných zdrojů energie Připomínka č. 142 - 8.1.3 Územní opatření jsou koncipována tak, že plošně a předem deklarují přípustnost rozsáhlých energetických staveb v území 8.2 Nedostatečné odůvodnění výběru lokality a rozpor s deklarovanými kritérii Připomínka č. 143 - 8.2.1 Rozpor návrhu akceleračních oblastí se zadáním Změny č. 2 ÚRP, zákonem č. 249/2025 Sb. a cíli směrnice RED III Připomínka č. 144 - 8.2.2 Nedostatečné odůvodnění výběru lokality a absence transparentního multikriteriálního hodnocení Připomínka č. 145 - 8.2.3 Rozpor s principem „least-conflict siting“ a nedostatečné zohlednění sociální přijatelnosti Připomínka č. 146 - 8.2.4 Nedostatečné vyhodnocení kumulativních krajinných a vizuálních vlivů Připomínka č. 147 - 8.2.5 Nedostatečné zohlednění biodiverzity a environmentálních konfliktů při výběru lokalit Připomínka č. 148 - 8.2.6 Nejednoznačnost zadání i odůvodnění vymezení jednotlivých oblastí, resp. nevymezení oblastí splňujících kritéria nastavená v zadání, absence kritérií. Připomínka č. 149 - 8.2.7 Naplňování cílů v oblasti obnovitelných zdrojů energie musí vycházet z reálného investičního potenciálu území. Připomínka č. 150 - 8.2.8 Neefektivita vymezení akcelerační oblasti Lodhéřov Připomínka č. 151 - 8.2.9 Nerovný přístup k vynětí některých akceleračních oblastí z návrhu Změny č. 2 URP 8.3 Rozpor s Územním rozvojovým plánem České republiky, principem minimalizace dopadů a neprokázání veřejného zájmu Připomínka č. 152 - 8.3.1 Rozpor s deklarovanými principy Územního rozvojového plánu České republiky Připomínka č. 153 - 8.3.2 Neprokázání proporcionality a převažujícího veřejného zájmu Připomínka č. 154 - 8.3.3 Rozpor s deklarovanými klimatickými a environmentálními přínosy Připomínka č. 155 - 8.3.4 Vnitřní rozpory mezi deklarovanými cíli ÚRP a konkrétním vymezením AOV24 8.4 Nepřiměřenost zásahu a neprokázání převahy veřejného zájmu Připomínka č. 156 - 8.4.1 Absence objektivního testu proporcionality Připomínka č. 157 - 8.4.2 Nepřiměřenost zásahu do krajiny a životního prostředí Připomínka č. 158 - 8.4.3 Nepřiměřenost zásahu do kvality života a obytného prostředí Připomínka č. 159 - 8.4.4 Nepřiměřenost zásahu do vlastnických práv a pokojného užívání majetku Připomínka č. 160 - 8.4.5 Nepřiměřenost zásahu při existenci méně konfliktních alternativ Připomínka č. 161 - 8.4.6 Neprokázání převažujícího veřejného zájmu Připomínka č. 162 - 9.1 Rozpor se zákonem č. 249/2025 Sb., o urychlení využívání obnovitelných zdrojů energie 8 Připomínka č. 163 - 9.2 Rozpor se zákonem č. 100/2001 Sb., o posuzování vlivů na životní prostředí Připomínka č. 164 - 9.3 Rozpor se zákonem č. 114/1992 Sb., o ochraně přírody a krajiny Připomínka č. 165 - 9.4 Rozpor se zákonem č. 254/2001 Sb., o vodách a o změně některých zákonů (vodní zákon) Připomínka č. 166 - 9.5 Rozpor se zákonem č. 334/1992 Sb., o ochraně zemědělského půdního fondu Připomínka č. 167 - 9.6 Rozpor se zákonem č. 289/1995 Sb., o lesích a o změně a doplnění některých zákonů (lesní zákon) Připomínka č. 168 - 9.7 Rozpor se zákonem č. 258/2000 Sb., o ochraně veřejného zdraví Připomínka č. 169 - 9.8 Rozpor se zákonem č. 500/2004 Sb., správní řád Připomínka č. 170 - 9.9 Rozpor s principem předběžné opatrnosti Připomínka č. 171 - 9.10 Rozpor s principem legitimního očekávání Připomínka č. 172 - 9.11. Judikatura Nejvyššího správního soudu ČR Připomínka č. 173 - 10.1 Rozpor se směrnicí Evropského parlamentu a Rady 2001/42/ES o posuzování vlivů některých plánů a | samotnou technologii – zastavení rotoru, speciální nátěry, vyhřívání lopatek. K oslnění řidičů vlivem odrazů slunce na lopatkách větrných elektráren (stroboskopický efekt) nedochází v důsledku speciálního nátěru. Detailní podmínky pro dané umístění větrné elektrárny pak musí být řešeny při povolování konkrétního projektu stavebním úřadem. Obavy z ohrožení lidí nejsou podloženy reálnými daty z mnohaletého provozu desetitisíců větrných elektráren v Evropě.<br><br>Bezpečnost leteckého provozu je zajištěna vymezením akceleračních oblastí mimo ochranná pásma letišť a další prostory definované Armádou ČR.<br>Při vymezení akceleračních oblastí nelze předjímat konkrétní technické parametry či přesné umístění záměrů OZE.<br>Podmínky proto upřesňují Úřad pro civilní letectví a Řízení letového provozu i Armáda ČR až při povolování konkrétního záměru.<br>VTE jsou zaneseny do leteckých map a jejich denní i noční označení a osvětlení musí odpovídat leteckém předpisu L-14. V rámci územního opatření je stanovena konkrétní podmínka.<br><br>Vymezení akcelerační oblasti v ÚRP nezakládá možnost vyvlastnění ani právo na výstavbu VTE a nevylučuje jiné využití území. Nebylo prokázáno, že by instalace VTE měla významný negativní vliv na cenu nemovitostí či provádění investic.<br><br>Vymezením AO není cestovní ruch a rekreace dotčena (samotné vymezení akcelerační oblasti v ÚRP nezakládá právo na výstavbu VTE ani nevylučuje jiné využití území). Jedná se o záležitosti, které jsou předmětem hodnocení na úrovni konkrétního záměru. Vliv na turistický potenciál a rekreaci bude proto předmětem posouzení v navazujících řízeních. Nepředpokládá se však významný negativní vliv na rekreační potenciál a cestovní ruch.<br><br>Ekonomické dopady jsou předmětem vyhodnocení vlivů na udržitelný rozvoj území. Lokální ekonomické dopady konkrétních záměrů nelze posuzovat na koncepční úrovni při vymezování AO v ÚRP.<br>Územní rozvojový plán ekonomické dopady na lokální úrovni nepředjímá, neboť je nelze v této úrovni objektivně stanovit, bez znalosti umístění konkrétních záměrů. V případě využití AO pro výstavbu VTE bude mít obec zaručený příjem z provozu VTE vyplývající z dílu 2 zákona č. 165/2012 Sb., o podporovaných zdrojích energie.<br><br>Otázky spojené s likvidací VTE po skončení životnosti, včetně podmínek pro odstranění stavby a případných finančních záruk, jsou předmětem právní úpravy na úrovni povolování konkrétních |

| Poř. č. | Připomínkové místo | Číslo jednací | Článek | AO | Připomínka | Vyhodnocení |
|---|---|---|---|---|---|---|
| | | | | | programů na životní prostředí Připomínka č. 174 - 10.2 Rozpor se směrnicí Rady 92/43/EHS o ochraně přírodních stanovišť, volně žijících živočichů a planě rostoucích rostlin (tzv. směrnice o stanovištích) Připomínka č. 175 - 10.3 Rozpor se směrnicí Evropského parlamentu a Rady 2011/92/EU o posuzování vlivů některých veřejných a soukromých záměrů na životní prostředí (EIA) Připomínka č. 176 - 10.4 Rozpor se směrnicí Evropského parlamentu a Rady (EU) 2023/2413 (RED III) Připomínka č. 177 - 10.5 Rozpor s Aarhuskou úmluvou (Úmluva o přístupu k informacím, účasti veřejnosti na rozhodování a přístupu k právní ochraně v záležitostech životního prostředí Sdělení č. 124/2004 Sb. m. s.) Připomínka č. 178 - 10.6 Rozpor s Evropskou úmluvou o krajině (European Landscape Convention, ETS No. 176) 11.1. Porušení rovnosti před zákonem Připomínka č. 179 - 11.1.1 Porušení rovnosti před zákonem dle čl. 3 odst. 1 Listiny základních práv a svobod Připomínka č. 180 - 11.1.2 Porušení čl. 4 odst. 3, 4 Ústavy České republiky Připomínka č. 181 - 11.2 Porušení čl. 7 Ústavy České republiky Připomínka č. 182 - 11.3 Porušení čl. 6, odst. 1 Ústavy České republiky Připomínka č. 183 - 11.4 Porušení čl. 11, odst. 1 Ústavy České republiky 9 Připomínka č. 184 - 11.5 Porušení čl. 11, odst. 3 Ústavy České republiky Připomínka č. 185 - 11.6 Porušení čl. 12, odst. 1, věta první Ústavy České republiky Připomínka č. 186 - 11.7. Porušení čl. 10 Ústavy České republiky Připomínka č. 187 - 12.1 Nevhodné použití Změny č.2 Územního rozvojového plánu ČR jako nástroje k dosažení deklarovaného účelu Připomínka č. 188 - 12.2 Z odůvodnění návrhu Změny č. 2 Územního rozvojového plánu ČR nevyplývá, proč je nutné do práva na samosprávu zasáhnout. Připomínka č. 189 - 12.3 Utajení procesu tvorby návrhu Změny č. 2 Územního rozvojového plánu ČR a protiprávní délka lhůty k vyjádření a nepřípustné omezení účinné participace veřejnosti a obcí Připomínka č. 190 - 12.4 Jiné varianty řešení účelu Změny č. URP a s tím související nepřiměřenost zásahu do práva na samosprávu a zvoleného postupu vzhledem k platné legislativě Připomínka č. 191 - 12.5 Rozpor s právem EU a se ZOZE a s tím související nepřiměřenost zásahu do práva na samosprávu a zvoleného postupu vzhledem k platné legislativě 12.6. Nesouhlas dotčených obcí a veřejnosti, místní referendum a hromadná petice Připomínka č. 192 - 12.6.1 Jednotný nesouhlas samospráv v akcelerační oblasti č. 24 Lodhéřov Připomínka č. 193 - 12.6.2 Nesouhlas veřejnosti a hromadná petice Připomínka č. 194 - 12.7 Nesouhlas krajů, krajských úřadů a Senátu Parlamentu České republiky s vymezováním akceleračních oblastí Připomínka č. 195 - 12.8 Sociální polarizace venkovských komunit a narušení komunitní soudržnosti a absence hodnocení sociální přijatelnosti a společenské akceptace návrhu Připomínka č. 196 - 12.9 Nepřiměřenost zásahu do práva obcí na samosprávu VI. PŘIPOMÍNKY K NEDOSTATKŮM V DOKUMENTACI SEA, NÁVRHU ÚZEMNÍHO OPATŘENÍ O VYMEZENÍ AOV Č. 24 LODHÉŘOV, NÁVRHU ZMĚNY Č. 2 URP ČR A JEJICH ODŮVODNĚNÍ OHLEDNĚ KONKRÉTNÍCH SLOŽEK ŽIVOTNÍHO PROSTŘEDÍ A DALŠÍCH KONKRÉTNÍCH VLIVŮ 6.1 Rozpor s ochranou vod, hydrogeologických poměrů a vodních zdrojů 6.1.1 Nesprávně zjištěný skutkový stav – ochranná pásma vodních zdrojů, zdroje pitné vody, povrchové vody Citace SEA: AO je vymezena mimo záplavová území a mimo plochy povrchových vod a nevede ke zhoršení odtokových poměrů v území. Nenacházejí se zde ochranná pásma vodních zdrojů. Vlivy na povrchové a podzemní vody mohou nastat jen v době výstavby vlivem havárie vozidel nebo stavebních mechanismů (vliv je statisticky nepravděpodobný), při provozu může potenciálně nastat únik mazadel a trafoolejů – zanedbatelný vliv. Toto bude řešeno v navazujícím řízení zpracováním havarijních plánů, zajištěním sanačních prostředků. Podmínky a zmírňující opatření ÚO: Stanovena podmínka na ochranu mokřadů, pramenišť, vodních ploch a toků vyjma nezbytných křížení liniové dopravní a technické infrastruktury s vodním tokem. Opatření SEA: Navržené podmínky a zmírňující opatření ÚO řešeny dostatečně, bez dalšího návrhu dle SEA. Bodově ohodnocený vliv 0 10 Na základě tohoto tvrzení dokumentace dochází k závěru, že vlivy na podzemní a povrchové vody budou nulové nebo pouze zanedbatelné. Tento závěr a bodové hodnocení jsou ve značném rozporu se skutečným stavem území: a) v území akcelerační oblasti AOV24 se nacházejí evidovaná ochranná pásma vodních zdrojů, konkrétně ochranné pásmo evidenčního čísla 00242303 – Pluhův Žďár – podzemní S1 a S2 podmínky vylučují výstavbu uvažovaného typu staveb b) dále nebylo vyhodnoceno, že oblast leží na krystaliniku s puklinovou propustností. Výstavba základových patek, představuje neúnosné riziko pro režim podzemních vod a soukromé studny, na kterých jsou obce v navrhované lokalitě závislé. Nebylo vyhodnoceno riziko trvalého narušení hydrogeologických struktur. c) dále se nachází v území dalších | záměrů a nespadají do obsahu územně plánovací dokumentace na celostátní úrovni.<br><br>Připojení nové VTE k elektrizační soustavě je podmíněno souhlasem příslušného provozovatele distribuční soustavy. Žadatel o připojení je povinen splnit veškeré zákonné podmínky stanovené zákonem č. 458/2000 Sb. (energetický zákon). Provozovatel distribuční soustavy vydá souhlas s připojením výrobny do soustavy až po důkladném vyhodnocení vlivu na provoz soustavy. Připojování nových zdrojů musí být v souladu s dlouhodobými plány provozovatele přenosové soustavy ČR (ČEPS). Nově připojované zdroje musí umožňovat tzv. dispečerské řízení, při kterém může provozovatel distribuční soustavy dočasně snižovat výkon výroben, pokud to vyžaduje aktuální stav systému.<br><br>ÚRP je celostátní dokument územního plánování vydávaný vládou ČR jako opatření obecné povahy. ÚRP vymezuje plochy a koridory mezinárodního nebo celostátního významu. V hierarchii nástrojů územního plánování je nadřazen územně plánovací dokumentaci obcí a krajů. Obce a kraje jsou povinny uvést ÚPD do souladu s platným ÚRP dle ustanovení stavebního zákona. ÚRP neumisťuje záměry obnovitelných zdrojů energie v území, povolení těchto záměrů je předmětem navazujícího řízení.<br><br>Posouzení kumulativních vlivů na životní prostředí a veřejné zdraví proběhlo v rámci VVURÚ na úrovni koncepce, a to jak pro každou akcelerační oblast individuálně (karty AO, příloha č. 2 SEA), tak pro Změnu č. 2 ÚRP jako celek.<br><br>Návrh Změny č. 2 ÚRP byl připraven v souladu s platnou legislativou ČR a EU, včetně správního řádu, stavebního zákona, zákona č. 249/2025 Sb. (ZOZE) zákona č. 114/1992 Sb. (ZOPK), směrnice RED III, směrnice o ochraně volně žijících ptáků a směrnice o stanovištích. Vymezení akceleračních oblastí a podmínky v územních opatřeních jsou stanoveny na základě zákona a v jeho mezích. Dopad na veřejné zájmy byl posouzen VVURÚ.<br><br>Návrh Z2 ÚRP byl projednán s obcemi a veřejností v rámci veřejného projednání. Procesy územního plánování, které byly při pořizování Z2 ÚRP respektovány, jsou dlouhodobě nastaveny stavebním zákonem tak, aby byly v souladu s legislativou EU, včetně Aarhuské úmluvy atd.<br><br>Odůvodnění obsahuje všechny náležitosti stanovené právními předpisy a podrobně vysvětluje důvody, které vedly zpracovatele k návrhu v předložené podobě. |

| Poř. č. | Připomínkové místo | Číslo jednací | Článek | AO | Připomínka | Vyhodnocení |
|---|---|---|---|---|---|---|
| | | | | | více než 10 bezejmenných toků vtékající do lodhéřovského a ratmírovského potoka, které ústí do řeky Nežárky, viz příslušné mapy ISVS- VODA.( voda.gov.cz) d) V blízkosti či přímo na území se v AOV nachází 4 regionální biocentra (Deštenská hora, Na Klenově), dále 9 lokálních biocenter. Nezohlednění těchto ochranných pásem, zdrojů pitné vody, povrchových toků, povrchových vod, pramenišť a mokřadů znamená, že dokumentace nepracuje s reálnými limity území a podhodnocuje rizika pro podzemní i povrchové vody a vodní zdroje. Takový postup je v rozporu s § 3 zákona č. 500/2004 Sb., správní řád, který ukládá správním orgánům povinnost zjistit skutečný stav věci, o němž nejsou důvodné pochybnosti. Současně je návrh v rozporu se zákonem č. 254/2001 Sb., o vodách a o změně některých zákonů (vodní zákon), který stanoví povinnost chránit podzemní vody, vodní zdroje a jejich ochranná pásma. Dokumentace SEA je proto v této části nepřezkoumatelná, protože vychází z nesprávného skutkového stavu a neobsahuje správné vyhodnocení limitů území. Návrh řešení: Požaduji opravu skutkového stavu v dokumentaci SEA, doplnění ochranných pásem vodních zdrojů do všech podkladů a nové vyhodnocení vlivů na podzemní vody a vodní zdroje. Pokud nebude možné uvedené nedostatky objektivně a přezkoumatelně odstranit, požaduji vypuštění akcelerační oblasti AOV24 – Lodhéřov a souvisejícího územního opatření z návrhu Změny č. 2 Územního rozvojového plánu ČR. Zdroje: MINISTERSTVO ZEMĚDĚLSTVÍ ČR. Ochranná pásma vodních zdrojů – mapová aplikace [online]. Dostupné z: https://voda.gov.cz/?page=ochranna-pasma-mapa. [cit. 18. 5. 2026]. ČESKÁ REPUBLIKA. Zákon č. 500/2004 Sb., správní řád [online]. Dostupné z: https://www.zakonyprolidi.cz/cs/2004-500. [cit. 18. 5. 2026]. ČESKÁ REPUBLIKA. Zákon č. 254/2001 Sb., o vodách a o změně některých zákonů (vodní zákon) [online]. Dostupné z: https://www.zakonyprolidi.cz/cs/2001-254. [cit. 18. 5. 2026]. 6.1.2 Nepřípustné odkládání posouzení vlivů na vody do navazujících řízení Dokumentace SEA neobsahuje vlastní posouzení rizik kontaminace podzemních vod, havárií ani možných dopadů provozu větrných elektráren na vodní režim území. Posouzení těchto vlivů je odkládáno do 11 budoucích navazujících řízení prostřednictvím havarijních plánů, budoucích technických opatření a dalších podmínek, které mají být řešeny až ve fázi konkrétních záměrů. Dokumentace současně neobsahuje konkrétní vyhodnocení rizik úniků technických kapalin, rozsahu možného zasažení podzemních vod ani vyhodnocení dopadů na individuální studny a lokální zdroje pitné vody. Takový postup neumožňuje objektivně posoudit, zda je navržená akcelerační oblast z hlediska ochrany vodních zdrojů a hydrogeologických poměrů vůbec přípustná již na úrovni SEA. Takový postup je v rozporu se zákonem č. 100/2001 Sb., o posuzování vlivů na životní prostředí, který vyžaduje vyhodnocení podstatných vlivů návrhu již na úrovni koncepce. Současně je návrh v rozporu s principem prevence a principem předběžné opatrnosti, které vyžadují, aby možná rizika pro životní prostředí byla posouzena před přijetím rozhodnutí, nikoliv až v navazujících řízeních. Dokumentace SEA je proto v této části nepřezkoumatelná, protože zásadní posouzení vlivů na vody a vodní zdroje nepřípustně přesouvá do budoucích fází přípravy záměru. Návrh řešení: Požaduji doplnění SEA o konkrétní vyhodnocení rizik kontaminace podzemních vod, havárií technických kapalin, dopadů na individuální studny a lokální zdroje pitné vody a o úplné posouzení vlivů na vodní režim území již na úrovni této koncepce. Pokud nebude možné uvedené nedostatky objektivně a přezkoumatelně odstranit, požaduji vypuštění akcelerační oblasti AOV24 – Lodhéřov a souvisejícího územního opatření z návrhu Změny č. 2 Územního rozvojového plánu ČR. Zdroje: ČESKÁ REPUBLIKA. Zákon č. 100/2001 Sb., o posuzování vlivů na životní prostředí a o změně některých souvisejících zákonů (zákon o posuzování vlivů na životní prostředí) [online]. Dostupné z: https://www.zakonyprolidi.cz/cs/2001-100. [cit. 18. 5. 2026]. 6.1.3 Absence závazných limitů pro zakládání větrných elektráren Dokumentace SEA ani návrh územního opatření nestanovují konkrétní a závazné limity pro zakládání větrných elektráren z hlediska ochrany podzemních vod a hydrogeologických poměrů území. Územní opatření stanovuje pouze obecný odstup 8 m od vodních toků a neobsahuje žádné specifické hydrogeologické limity pro hlubinné zakládání větrných elektráren. Dokumentace neobsahuje minimální vzdálenosti základových konstrukcí od vodních zdrojů, individuálních studní ani ochranných pásem vodních zdrojů. Současně nejsou stanovena zákazová pásma pro hlubinné zakládání v hydrogeologicky citlivých lokalitách ani podmínky pro omezení zásahů do puklinového horninového prostředí. Podmínky realizace záměru jsou formulovány pouze obecně a neurčitě, bez konkrétních hydrogeologických omezení a bez vyhodnocení rozsahu možných zásahů do podzemních vodních systémů. 12 V důsledku toho není možné objektivně | Stejně tak vyhodnocení vlivů na udržitelný rozvoj území obsahuje všechny náležitosti stanovené právními předpisy a hodnotí předpokládané vlivy.<br><br>Akcelerační oblasti byly vymezeny na celostátní úrovni v Z2 ÚRP na základě Zadání Z2 ÚRP schváleného Vládou ČR. Zadání Z2 ÚRP schválené Vládou ČR nepožadovalo jiná variantní řešení. |

| Poř. č. | Připomínkové místo | Číslo jednací | Článek | AO | Připomínka | Vyhodnocení |
|---|---|---|---|---|---|---|
| | | | | | posoudit, zda navržené podmínky dostatečně chrání vodní zdroje a hydrogeologickou stabilitu území. Takový postup je v rozporu s požadavky na přezkoumatelnost opatření obecné povahy podle § 172 zákona č. 500/2004 Sb., správní řád, protože návrh nestanovuje dostatečně určité a konkrétní podmínky ochrany vodních zdrojů a hydrogeologických poměrů. Současně je návrh v rozporu se zákonem č. 254/2001 Sb., vodní zákon, který ukládá povinnost chránit podzemní vody a předcházet jejich ohrožení. Dokumentace SEA je proto v této části nepřezkoumatelná a neumožňuje ověřit, zda navržené řešení poskytuje dostatečnou ochranu vodních zdrojů a hydrogeologické stability území. Návrh řešení: Požaduji doplnění konkrétních a závazných limitů pro zakládání větrných elektráren, zejména stanovení minimálních vzdáleností od vodních zdrojů a individuálních studní, vymezení zákazových pásem v hydrogeologicky citlivých lokalitách a stanovení podmínek pro ochranu puklinových kolektorů a podzemních vod. Pokud nebude možné uvedené nedostatky objektivně a přezkoumatelně odstranit, požaduji vypuštění akcelerační oblasti AOV24 – Lodhéřov a souvisejícího územního opatření z návrhu Změny č. 2 Územního rozvojového plánu ČR. Zdroje: ČESKÁ REPUBLIKA. Zákon č. 500/2004 Sb., správní řád [online]. Dostupné z: https://www.zakonyprolidi.cz/cs/2004-500. [cit. 18. 5. 2026]. ČESKÁ REPUBLIKA. Zákon č. 254/2001 Sb., o vodách a o změně některých zákonů (vodní zákon) [online]. Dostupné z: https://www.zakonyprolidi.cz/cs/2001-254. [cit. 18. 5. 2026]. 6.1.4 Nedostatečné geologické a hydrogeologické posouzení území Dokumentace SEA neobsahuje dostatečné geologické a hydrogeologické posouzení území a souvisejících geologických rizik v akcelerační oblasti AOV24 – Lodhéřov, včetně posouzení stability podloží ani vyhodnocení dopadů zakládání větrných elektráren na tato území. Současně dokumentace neobsahuje odborné posouzení možných dopadů stavebních zásahů na stabilitu horninového prostředí ani vyhodnocení souvisejících hydrogeologických rizik. V důsledku absence geologického a hydrogeologického posouzení nelze objektivně ověřit, zda realizace větrných elektráren nepovede k nepřiměřeným zásahům do stability podloží a hydrogeologických poměrů území. Odůvodnění Změny č. 2 ÚRP uvádí, že dotčení poddolovaných území bude kompenzováno v rámci souběžně zpracovaného územního opatření. Samotné územní opatření však žádná konkrétní geologická, hydrogeologická ani technická kompenzační opatření pro poddolovaná území nestanovuje a dokumentace současně neobsahuje odborné geologické posouzení těchto rizik. Dokumentace je proto vnitřně rozporná a nepřezkoumatelná. 13 Takový postup je v rozporu s § 3 zákona č. 500/2004 Sb., správní řád, protože skutkový stav území nebyl zjištěn v rozsahu nezbytném pro posouzení možných geologických a hydrogeologických rizik. Současně je dokumentace v rozporu s požadavky na přezkoumatelnost opatření obecné povahy podle § 172 zákona č. 500/2004 Sb., správní řád, protože neobsahuje dostatečné odborné podklady pro posouzení vhodnosti území pro zakládání větrných elektráren. Návrh řešení: Požaduji doplnění geologického průzkumu území, vyhodnocení rozsahu poddolovaných oblastí, posouzení stability podloží a odborné vyhodnocení možných hydrogeologických dopadů zakládání větrných elektráren. Pokud nebude možné uvedené nedostatky objektivně a přezkoumatelně odstranit, požaduji vypuštění akcelerační oblasti AOV24 – Lodhéřov a souvisejícího územního opatření z návrhu Změny č. 2 Územního rozvojového plánu ČR. Zdroje: ČESKÁ REPUBLIKA. Zákon č. 500/2004 Sb., správní řád [online]. Dostupné z: https://www.zakonyprolidi.cz/cs/2004-500. [cit. 18. 5. 2026]. 6.1.5 Nedostatečné posouzení ochranných pásem vodních zdrojů a individuálních studní Návrh AOV24 – Lodhéřov je v rozporu s principem prevence a ochrany vodních zdrojů podle zákona č. 254/2001 Sb., vodní zákon, neboť dokumentace SEA neobsahuje dostatečné hydrogeologické posouzení dopadů na individuální studny, mělké zdroje podzemní vody a ochranná pásma vodních zdrojů. Dokumentace SEA neobsahuje použitelný hydrogeologický průzkum ani modelování proudění podzemních vod ve vztahu k individuálním studnám a lokálním zdrojům pitné vody. Území je přitom charakteristické výskytem mělkých puklinových akviferů, které jsou mimořádně citlivé na zásahy do horninového prostředí a jsou na těchto zdrojích závislé. Studie Shapiro a Falcone (2022) potvrzuje, že mělké puklinové akvifery a individuální venkovské zdroje vody vykazují vysokou zranitelnost vůči lokálním změnám infiltrace, proudění podzemních vod a kontaminaci. Studie Lee et al. (2020) dále potvrzuje vysokou citlivost individuálních studní na lokální hydrogeologické podmínky, infiltrační procesy a změny kvality podzemních vod. Výzkum Al-Muqdadi a Merkel (2012) současně upozorňuje, že proudění podzemních vod v puklinových systémech je soustředěno pouze do omezeného počtu hydraulicky | |

| Poř. č. | Připomínkové místo | Číslo jednací | Článek | AO | Připomínka | Vyhodnocení |
|---|---|---|---|---|---|---|
| | | | | | aktivních zón, které mohou být citlivé i na lokální stavební zásahy. Studie Kozar et al. (2025) dále potvrzuje, že hydrogeologické poměry puklinových akviferů jsou velmi citlivé na mechanické zásahy a změny napětí v horninovém prostředí. Dokumentace SEA současně neobsahuje vyhodnocení možných dopadů na vydatnost individuálních studní ani posouzení rizik pro lokální zdroje pitné vody. V této části je proto dokumentace nepřezkoumatelná, protože neumožňuje objektivně vyhodnotit možné dopady návrhu na hydrogeologickou stabilitu území a zásobování obyvatel pitnou vodou. 14 Návrh řešení: Požaduji doplnění použitelného hydrogeologického průzkumu, modelování proudění podzemních vod, vyhodnocení dopadů na individuální studny a ochranná pásma vodních zdrojů, posouzení rizik změn vydatnosti a kvality podzemních vod a doplnění kumulativního hodnocení hydrogeologických dopadů celé akcelerační oblasti. Pokud nebude možné uvedené nedostatky objektivně a přezkoumatelně odstranit, požaduji vypuštění akcelerační oblasti AOV24 – Lodhéřov a souvisejícího územního opatření z návrhu Změny č. 2 Územního rozvojového plánu ČR. Zdroje: SHAPIRO, A. M. a FALCONE, J. A. Mapping Areas of Groundwater Susceptible to Transient Contamination Events from Rapid Infiltration into Shallow Fractured-Rock Aquifers [online]. USGS, 2022. Dostupné z: https://pubs.usgs.gov/publication/ofr20221093/full. [cit. 15. 5. 2026]. LEE, D. et al. Private Wells and Rural Health: Groundwater Contaminants of Emerging Concern [online]. 2020. Dostupné z: https://pubmed.ncbi.nlm.nih.gov/31994010/. [cit. 15. 5. 2026]. AL-MUQDADI, Sameh W. a MERKEL, Broder J. Interpretation of Groundwater Flow into Fractured Aquifer [online]. 2012. Dostupné z: https://www.researchgate.net/publication/258652997_Interpretation_of_Groundwater_Flow_into_Fractured_Aquifer. [cit. 15. 5. 2026]. KOZAR, M. D. et al. Factors affecting the distribution of water-bearing fractures in bedrock aquifers [online]. USGS Scientific Investigations Report, 2025. Dostupné z: https://pubs.usgs.gov/sir/2025/5044/sir20255044.pdf. [cit. 15. 5. 2026]. 6.1.6 Rizika zásahů do puklinových kolektorů a změn proudění podzemních vod Z dostupných podkladů dále vyplývá, že území akcelerační oblasti je tvořeno horninovým prostředím s puklinovou propustností, které je z hlediska hydrogeologie extrémně citlivé na zásahy do horninového masivu. V takovém prostředí nelze vyloučit, že realizace rozsáhlých základových konstrukcí větrných elektráren, včetně betonových základů a souvisejících stavebních zásahů, povede ke změně proudění podzemních vod a k narušení hydrogeologických poměrů v území. Tento aspekt nebyl v dokumentaci vůbec vyhodnocen, přestože se jedná o území s výskytem vodních zdrojů a ochranných pásem. V případě puklinového prostředí přitom může mít zásah lokálního charakteru plošné dopady, včetně ovlivnění vydatnosti zdrojů podzemních vod. Celá lokalita AOV47 byla z hlediska záměru hodnocena Ministerstvem životního prostředí, přičemž ohledně ochrany podzemních vod došlo hodnocení k následujícímu výsledku, viz citace: Komplexní analýza k.ú. Lodhéřov Faktor Hodnocení citlivosti Hlavní argument Ochrana vod Extrémní Puklinová propustnost podloží a ohrožení zdrojů pitné vody Návrh AOV24 – Lodhéřov je v rozporu s požadavkem řádného vyhodnocení vlivů na životní prostředí, neboť dokumentace SEA nehodnotí rizika hlubinného zakládání větrných elektráren v puklinových 15 horninových prostředích ani možné změny proudění podzemních vod přičemž s ohledem na parametry AOV 24 dochází extrémnímu riziku ztráty zdrojů pitné vody pro místní obyvatelstvo. Dokumentace SEA neobsahuje adekvátní hydrogeologické modelování ani hodnocení kumulativních dopadů hlubinného zakládání více větrných elektráren v rámci celé akcelerační oblasti. Studie Ofterdinger et al. (2019) potvrzuje, že rozsáhlé základové konstrukce mohou měnit hydraulickou vodivost hornin, směr proudění podzemních vod a narušovat přirozený režim puklinových kolektorů. Studie Page et al. (2018) současně upozorňuje, že rozsáhlé betonové konstrukce mohou významně ovlivňovat hydrogeologické poměry horninového prostředí a lokálně měnit chemismus podzemních vod. Výzkum Soriano et al. (2020) dále potvrzuje citlivost individuálních vrtů a studní v puklinových akviferech na změny infiltrace a proudění podzemních vod. Studie Ofterdinger (2019) současně prokazuje, že změny v jedné části puklinového systému mohou ovlivnit širší hydrogeologické poměry a vydatnost vrtů i studní ve větší vzdálenosti od zásahu. Dokumentace SEA však tyto možné dopady vůbec nevyhodnocuje a neobsahuje žádné podklady umožňující objektivní posouzení hydrogeologických rizik. Metodické doporučení MŽP (2025) vyžaduje přezkoumatelný a preventivně orientovaný postup vyhodnocení SEA, založený na dostatečných odborných podkladech a identifikaci potenciálních rizik konkrétní lokality. Současně zdůrazňuje, že SEA má plnit funkci účinného nástroje | |

| Poř. č. | Připomínkové místo | Číslo jednací | Článek | AO | Připomínka | Vyhodnocení |
|---|---|---|---|---|---|---|
| | | | | | prevence negativních vlivů na životní prostředí. Dokumentace však opakovaně používá závěry o nulových nebo zanedbatelných vlivech, aniž by byly podloženy podrobným hydrogeologickým modelováním, lokálním hydrogeologickým průzkumem nebo jiným konkrétním odborným vyhodnocením vztahujícím se k řešenému území. V případě podzemních vod je například uváděno, že „vlivy na podzemní vody se předpokládají nulové nebo zanedbatelné“, přičemž závěr je odůvodněn zejména malou hloubkou založení VTE a omezeným rozsahem betonáže. Pouhé konstatování malé hloubky založení VTE však samo o sobě nepředstavuje odborný podklad pro vyloučení možných zásahů do proudění podzemních vod, puklinových kolektorů nebo lokálních hydrogeologických vazeb. V situaci, kdy nejsou k dispozici adekvátní podklady umožňující ověření těchto závěrů, měl být v souladu s metodikou a principem prevence uplatněn opatrnější přístup odpovídající míře odborné nejistoty. Dokumentace proto vykazuje rozpor s metodickým požadavkem na přezkoumatelné a preventivní vyhodnocení vlivů. Dokumentace je proto v této části nepřezkoumatelná a neumožňuje ověřit, zda návrh nezpůsobí nepřiměřené zásahy do hydrogeologických poměrů území. Návrh řešení: Požaduji zohlednění výše uvedeného hodnocení extrémní citlivosti oblasti z hlediska ohrožení podzemních vod doplnění hydrogeologického modelování, posouzení změn proudění podzemních vod, vyhodnocení kumulativních dopadů hlubinného zakládání větrných elektráren, analýzy vlivů na puklinové kolektory a individuální studny a doplnění odborného posouzení hydrogeologické stability území. 16 Pokud nebude možné uvedené nedostatky objektivně a přezkoumatelně odstranit, požaduji vypuštění akcelerační oblasti AOV24 – Lodhéřov a souvisejícího územního opatření z návrhu Změny č. 2 Územního rozvojového plánu ČR. Zdroje: OFTERDINGER, U. et al. Groundwater in fractured bedrock environments [online]. Geological Society, London, Special Publications, 2019. Dostupné z: https://www.lyellcollection.org/doi/10.1144/SP479-2018-170. [cit. 15. 5. 2026]. PAGE, D. et al. Managed Aquifer Recharge in Sustainable Urban Water Management [online]. Water, 2018. Dostupné z: https://www.mdpi.com/2073-4441/10/3/239. [cit. 15. 5. 2026]. SORIANO, Mario A. et al. Evaluating Domestic Well Vulnerability to Contamination From Rapid Infiltration [online]. Water Resources Research, 2020. Dostupné z: https://agupubs.onlinelibrary.wiley.com/doi/10.1029/2020WR028005. [cit. 15. 5. 2026]. OFTERDINGER, U. et al. Groundwater in Fractured Bedrock Environments: Managing Catchment and Subsurface Resources – an introduction [online]. Geological Society, London, Special Publications, 2019. Dostupné z: https://www.researchgate.net/publication/330944279_Groundwater_in_Fractured_Bedrock_Environments_Managing_Catchment_and_Subsurface_Resources. [cit. 15. 5. 2026]. MINISTERSTVO ŽIVOTNÍHO PROSTŘEDÍ. Metodické doporučení Ministerstva životního prostředí ke zpracování vyhodnocení vlivů na životní prostředí pro územní opatření dle § 8 odst. 2 zákona č. 249/2025 Sb., o urychlení využívání některých obnovitelných zdrojů energie [online]. Praha: Ministerstvo životního prostředí, 2025. Dostupné z: https://portal.cenia.cz/eiasea/dokumenty/dokumentSoubor/2245/Metodick%C3%A9%20doporu%C4%8Den%C3%AD%20M%C5%BDP%20ke%20zpracov%C3%A1n%C3%AD%20vyhodnocen%C3%AD%20SEA%20pro%20%C3%9AO_%20final_15_12_25_pro_zve%C5%99ejn%C4%9Bn%C3%AD_IS_SEA.pdf. [cit. 22. 5. 2026]. 6.1.7 Vibrace, mechanické zatížení a hydrogeologická stabilita území Dokumentace SEA nehodnotí dopady stavebních vibrací a dlouhodobého mechanického zatížení horninového prostředí způsobeného provozem větrných elektráren. Návrh AOV24 – Lodhéřov je proto v rozporu s požadavkem úplného a objektivního vyhodnocení vlivů na geologické a hydrogeologické poměry území. Studie Limberger et al. (2021) potvrzuje, že větrné elektrárny vytvářejí dlouhodobé seismické vibrace šířené horninovým prostředím. Výzkum Spangler a Nowack (2022) dále potvrzuje, že průmyslové vibrační zdroje mohou ovlivňovat šíření seismických signálů a mechanické poměry v horninovém prostředí. Tyto vlivy mohou být významné zejména v oblastech s mělkými puklinovými zvodněmi a individuálními studnami závislými na stabilitě lokálních hydrogeologických poměrů. Dokumentace SEA však neobsahuje geologické ani hydrogeologické posouzení přenosu vibrací, hodnocení možných změn puklinových systémů ani posouzení dopadů na stabilitu hydrogeologických poměrů. Dokumentace je proto v této části nepřezkoumatelná a neumožňuje objektivně posoudit možné dopady provozu větrných elektráren na hydrogeologickou stabilitu území. 17 Návrh řešení: Požaduji doplnění geologického a | |

| Poř. č. | Připomínkové místo | Číslo jednací | Článek | AO | Připomínka | Vyhodnocení |
|---|---|---|---|---|---|---|
| | | | | | hydrogeologického posouzení vibrací a mechanického zatížení území, analýzy přenosu seismických vibrací horninovým prostředím, vyhodnocení dopadů na puklinové zvodně a individuální studny a doplnění odborného hodnocení dlouhodobé hydrogeologické stability území. Pokud nebude možné uvedené nedostatky objektivně a přezkoumatelně odstranit, požaduji vypuštění akcelerační oblasti AOV24 – Lodhéřov a souvisejícího územního opatření z návrhu Změny č. 2 Územního rozvojového plánu ČR. Zdroje: LIMBERGER, F. et al. Seismic radiation from wind turbines: observations and modeling of harmonic signals [online]. Solid Earth Discussions, 2021. Dostupné z: https://se.copernicus.org/preprints/se-2021-21/se-2021-21.pdf. [cit. 15. 5. 2026]. SPANGLER, Mitchell A.; NOWACK, Robert L. Seismic Interferometry Applied to Wind Farm and Other Industrial Sources [online]. Seismological Research Letters, 2022. Dostupné z: https://pubs.geoscienceworld.org/ssa/srl/article/94/1/123/616482/Seismic-Interferometry-Applied-to-Wind-Farm-and. [cit. 15. 5. 2026]. 6.1.8 Riziko kontaminace podzemních vod a havárií technických kapalin Návrh AOV24 –Lodhéřov je v rozporu s požadavkem prevence rizik znečištění vod podle zákona č. 254/2001 Sb., vodní zákon, neboť dokumentace SEA nehodnotí rizika kontaminace podzemních vod v případě havárií větrných elektráren nebo úniků provozních kapalin. Dokumentace SEA neobsahuje analýzu havarijních scénářů, posouzení rizik úniku technických kapalin ani hodnocení možných dopadů na individuální zdroje pitné vody. Studie Jain (2023) potvrzuje, že v oblastech s mělkou podzemní vodou a puklinovým podložím existuje zvýšené riziko rychlého transportu kontaminace směrem k individuálním studnám a lokálním zdrojům pitné vody. Dokumentace SEA současně neobsahuje žádné posouzení rozsahu možného zasažení podzemních vod ani vyhodnocení havarijních scénářů v podmínkách puklinových horninových systémů. V této části je proto dokumentace nepřezkoumatelná a neumožňuje objektivně vyhodnotit možné dopady návrhu na kvalitu podzemních vod a bezpečnost lokálních zdrojů pitné vody. Návrh řešení: Požaduji doplnění analýzy havarijních scénářů, posouzení rizik úniku provozních kapalin, vyhodnocení možných dopadů na individuální studny a podzemní vody, doplnění odborného hydrogeologického posouzení transportu kontaminace v puklinových horninových systémech a zpracování preventivních opatření pro ochranu vodních zdrojů. Pokud nebude možné uvedené nedostatky objektivně a přezkoumatelně odstranit, požaduji vypuštění akcelerační oblasti AOV24 – Lodhéřov a souvisejícího územního opatření z návrhu Změny č. 2 Územního rozvojového plánu ČR. 18 Zdroje: ČESKÁ REPUBLIKA. Zákon č. 254/2001 Sb., o vodách a o změně některých zákonů (vodní zákon) [online]. Dostupné z: https://www.zakonyprolidi.cz/cs/2001-254. [cit. 18. 5. 2026]. JAIN, H. Groundwater vulnerability and risk mitigation [online]. Groundwater for Sustainable Development, 2023. Dostupné z: https://www.sciencedirect.com/science/article/abs/pii/S2352801X23000681. [cit. 15. 5. 2026]. 6.1.9 Retenční schopnost krajiny, infiltrace a kumulativní hydrologické dopady Dokumentace SEA neobsahuje komplexní posouzení dopadů akcelerační oblasti na retenční schopnost krajiny, infiltrační procesy a hydrologickou stabilitu území při extrémních srážkách. Návrh je proto v rozporu s požadavkem řádného vyhodnocení vlivů na vodní režim krajiny a adaptaci území na klimatickou změnu. Studie Emenhiser (2020) potvrzuje, že zhutnění půdy způsobené stavební technikou významně snižuje infiltrační schopnost krajiny a zvyšuje povrchový odtok vody. Studie USDA (2015) dále potvrzuje, že liniové stavby a lesní komunikace urychlují odvod vody z území, zvyšují erozi a narušují přirozené zasakování srážek. Výzkum Haddad et al. (2015) současně prokazuje, že fragmentace lesních porostů vede ke změnám evapotranspirace, vysychání půdy a oslabení retenční funkce krajiny. Studie Alfieri (2016) potvrzuje, že technicky pozměněná krajina vykazuje rychlejší hydrologickou odezvu a vyšší riziko povodní během extrémních srážek. Výzkum Wasko et al. (2021) současně potvrzuje narůstající intenzitu extrémních srážkových událostí a zvýšené hydrologické zatížení krajiny. Odborné studie současně potvrzují, že fragmentace krajiny a technické zásahy zvyšují hydrologickou odezvu území a riziko povodní během extrémních srážkových událostí. Dokumentace SEA však neobsahuje kumulativní hydrologické hodnocení celé akcelerační oblasti, posouzení změn infiltrace, hodnocení retenční schopnosti krajiny ani vyhodnocení dopadů klimatické změny na hydrologickou stabilitu území. Dokumentace je proto v této části nepřezkoumatelná a neumožňuje objektivně posoudit dopady návrhu na vodní režim krajiny a doplňování podzemních vod. Návrh řešení: Požaduji doplnění komplexního hydrologického hodnocení celé akcelerační oblasti, posouzení retenční schopnosti krajiny, vyhodnocení infiltračních procesů a | |

| Poř. č. | Připomínkové místo | Číslo jednací | Článek | AO | Připomínka | Vyhodnocení |
|---|---|---|---|---|---|---|
| | | | | | změn povrchového odtoku, analýzy kumulativních hydrologických dopadů, posouzení vlivů extrémních srážek a klimatické změny a doplnění návrhu opatření k ochraně vodního režimu území. Pokud nebude možné uvedené nedostatky objektivně a přezkoumatelně odstranit, požaduji vypuštění akcelerační oblasti AOV24 – Lodhéřov a souvisejícího územního opatření z návrhu Změny č. 2 Územního rozvojového plánu ČR. Zdroje: 19 EMENHISER, C. Post Windfarm Installation Impacts on Soil Properties and Crop Response in the Midwest [online]. Purdue University, 2020. Dostupné z: https://hammer.purdue.edu/articles/thesis/Post_Windfarm_Installation_Impacts_on_Soil_Properties_and_Crop_Response_in_the_Midwest/13353602/files/25741082.pdf. [cit. 15. 5. 2026]. USDA FOREST SERVICE. Effects of Roads on Hydrology and Soil Erosion in Forested Landscapes [online]. 2015. Dostupné z: https://www.fs.usda.gov/rm/pubs/rmrs_gtr336.pdf. [cit. 15. 5. 2026]. HADDAD, Nick M. et al. Habitat Fragmentation and Its Lasting Impact on Earth's Ecosystems [online]. Science Advances, 2015. Dostupné z: https://www.science.org/doi/10.1126/sciadv.1500052. [cit. 15. 5. 2026]. ALFIERI, L. et al. Increasing flood risk under climate change: a pan-European assessment of the benefits of four adaptation strategies [online]. Climatic Change, 2016, roč. 136, s. 507–521. Dostupné z: https://link.springer.com/article/10.1007/s10584-016-1641-1. [cit. 15. 5. 2026]. WASKO, C. et al. Evidence of shorter more extreme rainfalls and increased flood risk under climate change [online]. Journal of Hydrology, 2021. Dostupné z: https://www.sciencedirect.com/science/article/abs/pii/S0022169421010441. [cit. 15. 5. 2026]. 6.1.10 Bagatelizace vlivu stavebních zásahů, zakládání VTE a budování doprovodných staveb a komunikací Současně dokumentací SEA je bagatelizován vliv stavebních zásahů, zejména zakládání větrných elektráren, budování doprovodných staveb komunikací. Citace SEA: VTE jsou zakládány v malé hloubce pod terénem (2-4 m), s betonáží v malé ploše (cca 400 m2) – z hlediska vlivu na horninové prostředí je vliv hodnocen jako zanedbatelný. AO je vymezena mimo ložiska nerostných surovin a mimo svahové deformace nacházející se v území. Vliv je hodnocen jako nulový. Podmínky a zmírňující opatření ÚO: Vliv zanedbatelný, podmínky nestanoveny. Opatření SEA: Bez dalšího návrhu dle SEA. Bodově ohodnocený vliv 0 Oproti tomu citace z textu Územního opatření o stanovení AOV24 ( UO ): V místě základů větrné elektrárny a zařízení související infrastruktury nebudou prováděny terénní úpravy, kterými by se původní úroveň terénu zvyšovala o více než 5,0 m nebo snižovala o více než 5,0 m. Podmínka se nevztahuje na případné dočasné terénní úpravy po dobu výstavby větrné elektrárny. Tento závěr a bodové hodnocení jsou v rozporu s reálným průběhem výstavby VTE (přičemž v SEA chybí modelový způsob výstavby VTE vysoké 250 m) a jejím vlivem na povrchové i podzemní vody a dále si i vzájemně odporují obsah SEA a UO. V případě základové patky VTE jde až 2000 m3 betonu o váze cca 4000 tun. Nikde není navíc modelován způsob zakládání VTE ani její výstavby, při jejich výšce je možno očekávat v případě nestabilního podloží zakládání pilotáží do daleko větší hloubky. Výstavba a tlak takového základu nemůže být bez vlivu na povrchové a podzemní vody v místě navíc dokumentace ho nijak nevyhodnocuje. V této souvislosti upozorňujeme na podmínku stanovenou Jihočeským krajem ve svém stanovisku: Záměry OZE a související infrastruktura budou navrženy a provedeny tak, aby nedošlo ke zhoršení odtokových poměrů v území, ke zvýšení erozního odnosu, k soustředění srážkového odtoku do vodních toků, mokřadních a prameništních ploch ani ke zhoršení jakosti povrchových nebo podzemních vod. Srážkové vody budou přednostně zasakovány nebo zadržovány v místě jejich vzniku, případně řízeně odváděny způsobem, který nezpůsobí erozi ani negativní ovlivnění vodních a mokřadních biotopů. 20 Návrh řešení: Požaduji doplnění hydrogeologického modelování, posouzení změn proudění podzemních vod, vyhodnocení kumulativních dopadů hlubinného modelového zakládání větrných elektráren, analýzy vlivů na puklinové kolektory a individuální studny a doplnění odborného posouzení hydrogeologické stability území. Pokud nebude možné uvedené nedostatky objektivně a přezkoumatelně odstranit, požaduji vypuštění akcelerační oblasti AOV24 – Lodhéřov a souvisejícího územního opatření z návrhu Změny č. 2 Územního rozvojového plánu ČR. 6.1.11 Nejednoznačnost mitigační podmínky ohledně snížení terénu Dále uvedená podmínka 5m snížení terénu se nevztahuje na případné dočasné terénní úpravy po dobu výstavby VTE, což lze vykládat i tak ( a vůbec celý text podmínky ), že základy VTE mohou být i hlubší, což by bylo zcela fatálně negativní pro zachování zdrojů podzemní vody. Nikde není navíc modelován způsob zakládání VTE ani její celkové výstavby, při jejich výšce je možno očekávat | |

| Poř. č. | Připomínkové místo | Číslo jednací | Článek | AO | Připomínka | Vyhodnocení |
|---|---|---|---|---|---|---|
| | | | | | v případě nestabilního podloží zakládání pilotáží do daleko větší hloubky. Dokumentace vůbec výslovně neřeší hloubku základů pro VTE o výšce 250 m, což je klíčový parametr pro velikost základů takové stavby. Návrh řešení: Požaduji doplnění modelového založení VTE o nejvyšší přípustné výšce 250 m a upřesnění omezující podmínky, tak aby byla jednoznačně vyložitelná. Pokud nebude možné uvedené nedostatky objektivně a přezkoumatelně odstranit, požaduji vypuštění akcelerační oblasti AOV24 – Lodhéřov a souvisejícího územního opatření z návrhu Změny č. 2 Územního rozvojového plánu ČR. 6.2 Rozpor s ochranou zemědělského půdního fondu (ZPF) 6.2.1 Nedostatečné vyhodnocení a odůvodnění záborů pozemků zemědělského půdního fondu (ZPF) V podkladech k akcelerační oblasti AOV 24-Lodhéřov, zejména ve Vyhodnocení vlivů na udržitelný rozvoj území (SEA) a v územním opatření, není vymezení akcelerační oblasti dostatečně odůvodněno z hlediska ochrany zemědělského půdního fondu. Dokumentace SEA uvádí, že v území jsou zastoupeny půdy všech pěti tříd ochrany a že největší podíl záboru připadá na půdy I. třídy ochrany. Současně však konstatuje, že s ohledem na „velmi nízký rozsah záborů ve vyšší třídě ochrany“ není problematika dále řešena. Takový závěr je nedostatečný a nepřezkoumatelný, neboť právě půdy I. a II. třídy ochrany představují nejcennější zemědělskou půdu požívající nejvyšší zákonnou ochranu. Dokumentace současně neobsahuje konkrétní odůvodnění, proč je nezbytné využít právě půdy nejvyšší bonity, ani neprokazuje, že byly vyhodnoceny méně konfliktní varianty umístění záměrů, například využití brownfieldů nebo jiných antropogenně narušených území. Chybí tak prokazatelné vyhodnocení variant a proporcionality zásahu do ZPF. SEA dále bagatelizuje dopady tvrzením, že „uplatnění AO nebude mít vliv na ekologické funkce půdy“, ačkoliv samotná dokumentace současně připouští trvalé zábory půdy pro větrné elektrárny, komunikace, rozvodny, manipulační plochy, bateriová úložiště a další doprovodnou infrastrukturu. Tyto zásahy přitom vedou k utužení půdy, změně vodního režimu, narušení půdní struktury a omezení produkčních i ekologických funkcí půdy. 21 Územní opatření pouze obecně stanoví, že nesmí dojít k poškození protierozních opatření a funkčních meliorací, avšak dokumentace neobsahuje konkrétní identifikaci melioračních systémů ani jejich technického stavu. Není proto zřejmé, jak bude ochrana těchto systémů reálně zajištěna. Nelze tak vyloučit jejich poškození, narušení odtokových poměrů ani následné zhoršení retenční schopnosti území. Dokumentace současně připouští, že zábory půdy pro větrné elektrárny a doprovodnou infrastrukturu budou z hlediska bezpečnosti považovány za trvalé. SEA však nehodnotí nevratnost těchto zásahů ani dlouhodobou ztrátu produkčních funkcí půdy. Vzhledem k charakteru území jako leso-zemědělské krajiny a absenci odpovídající dopravní infrastruktury lze současně očekávat potřebu budování nových přístupových komunikací, rozsáhlých terénních úprav a dalších zásahů do krajiny, které mohou vést k dalším záborům půdy a fragmentaci zemědělsky využívaného území. Tyto dopady však nejsou v dokumentaci dostatečně vyhodnoceny. Dokumentace SEA současně neprokazuje, že byly systematicky preferovány varianty s nižšími dopady na půdu a zemědělský půdní fond. Neobsahuje objektivní porovnání alternativních méně konfliktních variant, nehodnotí možnosti využití již antropogenně zatížených území a neprokazuje, že zásahy do půdního fondu byly minimalizovány na nezbytný rozsah. Strategie Evropské unie EU Soil Strategy for 2030 (2021) přitom potvrzuje, že půda představuje nenahraditelný přírodní zdroj zásadního významu pro potravinovou bezpečnost, biodiverzitu, retenční schopnost krajiny a klimatickou stabilitu. Dokumentace SEA však neprokazuje, že ochrana půdy byla při výběru lokalit skutečně prioritou. Strategie EU současně zdůrazňuje význam ochrany půdy pro dlouhodobou potravinovou bezpečnost a odolnost krajiny vůči klimatické změně. Závěr SEA, podle něhož je vliv na zemědělský půdní fond pouze mírně negativní, proto neodpovídá skutečnému významu dotčených půd ani požadavkům na ochranu zemědělského půdního fondu. Takový postup je v rozporu zejména se zákonem č. 334/1992 Sb., o ochraně zemědělského půdního fondu, který ukládá povinnost chránit zemědělskou půdu, zejména půdy nejvyšších tříd ochrany, a odůvodňovat zásahy do nich pouze ve veřejném zájmu a v nezbytném rozsahu. Podle § 4 zákona č. 334/1992 Sb. je nutné při územně plánovací činnosti přednostně chránit zemědělskou půdu I. a II. třídy ochrany a odnímat ji pouze v nezbytných případech veřejného zájmu, pokud neexistuje jiné vhodné řešení. Současně je návrh v rozporu se směrnicí Evropského parlamentu a Rady 2001/42/ES, která požaduje hodnocení rozumných alternativ řešení a dostatečné vyhodnocení vlivů na půdu a krajinu. Dokumentace SEA je proto v této části nepřezkoumatelná. Návrh řešení: Požaduji doplnění dokumentace o podrobné, objektivní a | |

| Poř. č. | Připomínkové místo | Číslo jednací | Článek | AO | Připomínka | Vyhodnocení |
|---|---|---|---|---|---|---|
| | | | | | přezkoumatelné vyhodnocení dopadů akcelerační oblasti AOV 24- Lodhéřov na zemědělský půdní fond, zejména na půdy I. a II. třídy ochrany, včetně konkrétního zdůvodnění nezbytnosti jejich záboru. Současně požaduji doplnění transparentního variantního posouzení, které prokáže, zda byly vyhodnoceny méně konfliktní lokality, zejména brownfieldy a jiná antropogenně narušená území, a objektivně prokáže minimalizaci záborů zemědělského půdního fondu. Dokumentace musí rovněž obsahovat podrobné vyhodnocení skutečných a kumulativních záborů půdy, včetně doprovodné infrastruktury, manipulačních ploch, přístupových komunikací a technického zázemí. Požaduji také doplnění konkrétní identifikace melioračních systémů a protierozních opatření v území a vyhodnocení rizik jejich poškození. Dokumentace musí dále přezkoumatelným způsobem vyhodnotit 22 dopady na ekologické funkce půdy, vodní režim a retenční schopnost krajiny a stanovit konkrétní opatření k minimalizaci zásahů do zemědělského půdního fondu, zejména do půd nejvyšších tříd ochrany. Pokud nebude možné uvedené nedostatky objektivně a přezkoumatelně odstranit, požaduji vypuštění akcelerační oblasti AOV 24- Lodhéřov a souvisejícího územního opatření z návrhu Změny č. 2 Územního rozvojového plánu ČR. Zdroje: EVROPSKÁ KOMISE. EU Soil Strategy for 2030 – Reaping the benefits of healthy soils for people, food, nature and climate [online]. Brussels: European Commission, 2021. Dostupné z: https://eur-lex.europa.eu/legal-content/EN/TXT/?uri=celex%3A52021DC0699. [cit. 18. 5. 2026]. ČESKO. Zákon č. 334/1992 Sb., o ochraně zemědělského půdního fondu, ve znění pozdějších předpisů [online]. Zákony pro lidi. Dostupné z: https://www.zakonyprolidi.cz/cs/1992-334. [cit. 18. 5. 2026]. EVROPSKÝ PARLAMENT A RADA EVROPSKÉ UNIE. Směrnice Evropského parlamentu a Rady 2001/42/ES ze dne 27. června 2001 o posuzování vlivů některých plánů a programů na životní prostředí [online]. EUR-Lex. Dostupné z: https://eur-lex.europa.eu/legal-content/CS/TXT/?uri=CELEX%3A32001L0042. [cit. 18. 5. 2026]. 6.2.2 Riziko zhutnění půdy a poškození melioračních systémů Dokumentace SEA neobsahuje dostatečné posouzení rizik zhutnění půdy způsobeného stavební technikou, budováním přístupových komunikací, manipulačních ploch a provozem těžké mechanizace související s výstavbou a provozem větrných elektráren. SEA současně dostatečně neposuzuje dopady technických zásahů na půdní strukturu, půdní pórovitost a infiltrační schopnost půdy. Dokumentace nehodnotí dlouhodobé změny fyzikálních vlastností půdy ani jejich dopady na zemědělské využití území. Dokumentace sice uvádí, že budou zachována funkční meliorační zařízení a že nesmí dojít k poškození protierozních opatření, neobsahuje však konkrétní identifikaci melioračních systémů, jejich technického stavu ani způsob jejich ochrany během výstavby a provozu větrných elektráren. Není proto zřejmé, jak bude v praxi zabráněno poškození drenážních systémů a narušení odvodnění zemědělských pozemků. Riziko poškození meliorací je přitom zvýšené zejména vzhledem k předpokládanému využití těžké stavební techniky, rozsáhlým zemním pracím, budování komunikací a hlubinným základům větrných elektráren. Poškození melioračních systémů může vést ke zhoršení infiltrační schopnosti půdy, lokálnímu zamokření pozemků a omezení produkční schopnosti zemědělské půdy. Studie EMENHISER (2020) potvrzuje, že zhutnění půdy způsobené výstavbou větrných elektráren významně mění fyzikální vlastnosti půdy a snižuje její infiltrační schopnost. Dokumentace SEA však tyto dlouhodobé změny půdních vlastností nehodnotí a neobsahuje ani posouzení možných dopadů poškození melioračních systémů na funkčnost zemědělské půdy. Dokumentace je proto v této části nepřezkoumatelná a neumožňuje objektivně posoudit skutečné dopady návrhu na půdní strukturu, infiltrační schopnost půdy a funkčnost melioračních systémů. Takový postup je v rozporu s principem ochrany půdy a prevence degradace krajiny. Současně je návrh v rozporu se zákonem č. 334/1992 Sb., o ochraně zemědělského půdního fondu, který 23 ukládá povinnost chránit půdu a její produkční i ekologické funkce. Dokumentace SEA je proto v této části nepřezkoumatelná. Návrh řešení: Požaduji doplnění podrobného posouzení rizik zhutnění půdy, vyhodnocení změn půdní struktury a infiltrační schopnosti půdy a posouzení dopadů těchto změn na zemědělské využití území. Současně požaduji doplnění konkrétní identifikace melioračních systémů v území, vyhodnocení rizik jejich poškození a stanovení jednoznačných technických opatření k jejich ochraně během výstavby i provozu větrných elektráren. Dokumentace musí dále obsahovat vyhodnocení dopadů možného narušení meliorací na funkčnost zemědělské půdy a hospodaření v území. Pokud nebude možné uvedené nedostatky objektivně a přezkoumatelně odstranit, požaduji vypuštění akcelerační oblasti AOV | |

| Poř. č. | Připomínkové místo | Číslo jednací | Článek | AO | Připomínka | Vyhodnocení |
|---|---|---|---|---|---|---|
| | | | | | 24- Lodhéřov a souvisejícího územního opatření z návrhu Změny č. 2 Územního rozvojového plánu ČR. Zdroje: EMENHISER, C. Post Windfarm Installation Impacts on Soil Properties and Crop Response in the Midwest [online]. Purdue University, 2020. Dostupné z: https://docs.lib.purdue.edu/dissertations/AAI30504673/. [cit. 15. 5. 2026]. ČESKO. Zákon č. 334/1992 Sb., o ochraně zemědělského půdního fondu, ve znění pozdějších předpisů [online]. Zákony pro lidi. Dostupné z: https://www.zakonyprolidi.cz/cs/1992-334. [cit. 18. 5. 2026]. 6.2.3 Neproveditelnost a nepřezkoumatelnost podmínky vypínání větrných elektráren při zemědělských pracích Dokument „Opatření obecné povahy pro akcelerační oblast AOV 24- Lodhéřov“ v části 3.2 písm. a) stanoví povinnost vypínání větrných elektráren ve dnech orby a sklizně a po pět následujících kalendářních dnů na pozemcích do vzdálenosti 1000 metrů od stožáru větrné elektrárny. Odůvodnění opatření současně uvádí, že důvodem této podmínky je ochrana zvláště chráněných druhů ptáků, zejména motáka pilicha a křepelky polní, u nichž zemědělské práce zvyšují riziko střetů s větrnými elektrárnami. Podmínka vypínání větrných elektráren při orbě a sklizni je uvedena v dokumentu „Opatření obecné povahy pro akcelerační oblast AOV 24- Lodhéřov“, v části 3.2 písm. a). Dokument stanoví, že provozovatel větrné elektrárny musí zajistit vypnutí elektrárny ve dnech orby a sklizně a po pět následujících kalendářních dnů na pozemcích do vzdálenosti 1000 metrů od stožáru větrné elektrárny. Takto formulovaná podmínka je však velmi obtížně kontrolovatelná a prakticky téměř nevymahatelná. Není stanoveno, kdo bude provozovateli oznamovat termíny orby a sklizně, jak bude evidence těchto prací vedena ani kdo bude kontrolovat, zda byla elektrárna skutečně vypnuta. Dokument zároveň neurčuje, co přesně se považuje za „orbu“ a „sklizeň“, zda se opatření vztahuje také na podmítku, mulčování, sečení nebo další zemědělské zásahy. Není ani popsáno, jak bude určována vzdálenost 1000 metrů nebo jak bude řešena situace, kdy v okolí hospodaří více různých zemědělců. V zemědělské krajině přitom probíhají práce opakovaně během celého roku a často operativně podle počasí. Doslovné uplatnění této podmínky by mohlo znamenat opakované a dlouhodobé odstávky větrných elektráren, případně situaci, kdy podmínka nebude fakticky dodržována, protože její kontrola nebude reálně možná. Tato podmínka neřeší, jakým způsobem má být provozovatel o těchto činnostech informován ani kdo odpovídá za případné nesplnění povinnosti. Není zřejmé, zda má povinnost informovat provozovatele větrné 24 elektrárny zemědělský hospodář, vlastník pozemku nebo jiný subjekt, ani jakým způsobem a v jakém časovém předstihu má být tato informace předávána. Současně není jednoznačné, zda se podmínka vztahuje pouze na orbu, nebo i na další způsoby zpracování půdy, jako je podmítka, diskování či bezorebné technologie, které mohou mít obdobný vliv na výskyt ptáků. Takto formulovaná podmínka je proto obtížně aplikovatelná i kontrolovatelná a bylo by vhodné buď přesněji vymezit dotčené činnosti, mechanismus informování provozovatele a odpovědnost jednotlivých subjektů, nebo podmínku formulovat obecnějším a jednoznačně vykonatelným způsobem. Současně je třeba uvést, že takto formulovaná podmínka fakticky předpokládá vznik povinnosti na straně zemědělských subjektů, které nejsou adresáty dotčeného správního aktu a jejichž právní postavení není tímto aktem přímo regulováno. Podmínka však nemůže bez výslovného zákonného zmocnění ukládat povinnosti třetím osobám, které nejsou účastníky řízení ani nositeli práv a povinností vyplývajících z tohoto rozhodnutí. Zároveň nelze presumovat, že by tyto subjekty byly povinny aktivně organizovat či přizpůsobovat své hospodaření ve prospěch provozovatele větrné elektrárny, pokud k tomu neexistuje zákonný nebo smluvní důvod. V prostředí akcelerační oblasti, kde může působit více nezávislých zemědělských subjektů, navíc nelze předpokládat jednotné plánování hospodaření ani předvídatelnost termínů jednotlivých činností. Podmínka přitom neobsahuje žádný právní ani faktický mechanismus, který by určoval, kdo má povinnost provozovatele větrné elektrárny informovat o plánovaných zemědělských pracích, jakým způsobem a v jakém časovém předstihu. Není tedy zřejmé, z jakého právního titulu by měla povinnost informování na straně zemědělských hospodářů vznikat, ani jak by měla být vynucována v případě více subjektů působících v daném území. Podmínka je v rozporu s požadavkem určitelnosti, srozumitelnosti a přezkoumatelnosti opatření obecné povahy podle správního řádu. Podmínky stanovené správním aktem musí být jednoznačné, objektivně ověřitelné a vykonatelné. V tomto případě však podmínka obsahuje neurčité pojmy a neobsahuje mechanismus kontroly ani vyhodnocení plnění. Současně tato podmínka sama potvrzuje existenci významného rizika mortality ptáků při zemědělských pracích v okolí větrných elektráren. Dokument tím nepřímo potvrzuje, | |

| Poř. č. | Připomínkové místo | Číslo jednací | Článek | AO | Připomínka | Vyhodnocení |
|---|---|---|---|---|---|---|
| | | | | | že lokalita je z hlediska ochrany avifauny konfliktní a že riziko střetů ptáků s rotory je natolik významné, že vyžaduje opakované provozní odstávky. Návrh řešení: Požaduji doplnění výše uvedené podmínky o způsoby zemědělských prací a zpracování půdy, dále adresáty dotčeného správního aktu, určení výše uvedené vzdálenosti 1.000m, organizační pravidla plnění podmínky, způsob předávání informací, systém kontroly včetně kontrolního subjektu. Pokud nebude možné uvedené nedostatky objektivně a přezkoumatelně odstranit, požaduji vypuštění akcelerační oblasti AOV 24- Lodhéřov a souvisejícího územního opatření z návrhu Změny č. 2 Územního rozvojového plánu ČR. Odborné agronomické podklady Výzkumného ústavu zemědělské techniky (2014) potvrzují, že zemědělské práce na orné půdě probíhají opakovaně během celého roku a zahrnují široké spektrum mechanizovaných zásahů, nikoli pouze samotnou orbu a sklizeň. Metodika současně uvádí, že vícenásobné přejezdy při zpracování půdy, zakládání, ošetřování a sklizni plodin mohou postihnout až 100 % celkové plochy povrchu pole a probíhají operativně podle počasí a aktuálních agrotechnických podmínek. Doslovné uplatnění této podmínky by proto mohlo znamenat opakované a dlouhodobé odstávky větrných elektráren během významné části roku, přičemž dokumentace nijak nedokládá, že jsou takové odstávky technicky, organizačně ani ekonomicky realizovatelné v podmínkách běžně obhospodařované krajiny. Současně tato podmínka sama potvrzuje existenci významného rizika mortality ptáků při zemědělských pracích v okolí větrných elektráren. Dokument tím nepřímo potvrzuje, že lokalita je z hlediska ochrany avifauny konfliktní a že riziko střetů ptáků s rotory je natolik významné, že vyžaduje opakované provozní odstávky. Návrh je proto v rozporu s požadavkem určitelnosti, srozumitelnosti a přezkoumatelnosti opatření 25 obecné povahy podle správního řádu, protože podmínky stanovené správním aktem musí být jednoznačné, objektivně ověřitelné a vykonatelné. Dokumentace je proto v této části nepřezkoumatelná a neprokazuje reálnou proveditelnost ani kontrolovatelnost navrženého opatření. Návrh řešení: Požaduji doplnění jednoznačně kontrolovatelného mechanismu evidence, oznamování a kontroly zemědělských prací, přesné vymezení všech typů zemědělských zásahů, kterých se podmínka týká, doložení technické, organizační a ekonomické realizovatelnosti opakovaných odstávek větrných elektráren a doplnění odborného vyhodnocení skutečných rizik mortality ptáků při běžném zemědělském hospodaření. Současně požaduji vyřazení zemědělsky využívaných pozemků z akcelerační oblasti AOV 24- Lodhéřov. Pokud nebude možné uvedené nedostatky objektivně a přezkoumatelně odstranit, požaduji vypuštění akcelerační oblasti AOV 24- Lodhéřov a souvisejícího územního opatření z návrhu Změny č. 2 Územního rozvojového plánu ČR. Zdroj: KOVAŘÍČEK, Pavel et al. Systém hospodaření s cílem omezit nežádoucí zhutnění půdy a zvýšit propustnost půdy pro vodu [online]. Praha: Výzkumný ústav zemědělské techniky, v.v.i., 2014. Uplatněná certifikovaná metodika. Dostupné z: https://mze.gov.cz/public/portal/mze/-q330049---CcjEZFcJ/system-hospodareni-s-cilem-omezit. [cit. 15. 5. 2026]. 6.2.4 Nevratnost záborů zemědělského půdního fondu a absence rekultivační strategie Dokumentace SEA ani související územní opatření neobsahují dostatečné a přezkoumatelné řešení dlouhodobých a nevratných dopadů výstavby větrných elektráren na zemědělský půdní fond a půdní prostředí. Dokumentace sice uvádí, že zábor půdy je vyhodnocován jako dočasný a že „po 30 letech je stanovena rekultivace“, neobsahuje však žádné konkrétní technické řešení odstranění staveb ani obnovy půdy po ukončení životnosti větrných elektráren. SEA ani územní opatření neuvádějí, v jakém rozsahu budou odstraňovány hlubinné betonové základy větrných elektráren, zda budou odstraněny podzemní kabelové trasy, jak bude řešena sanace zhutněných přístupových komunikací a manipulačních ploch, jakým způsobem bude obnovena původní půdní struktura, ani zda bude možné obnovit původní produkční a ekologické funkce půdy. Dokumentace současně připouští rozsáhlé technické zásahy do území, včetně budování komunikací, manipulačních ploch, skladovacích areálů, technické infrastruktury a hlubinných základů větrných elektráren. Územní opatření výslovně připouští realizaci zařízení pro skladování energie, rozsáhlých technických ploch a terénních úprav v okolí větrných elektráren. Současně dokumentace předpokládá rozsáhlé budování dopravní infrastruktury, kdy odhad potřebných komunikací činí přibližně 1000 metrů komunikací na každý 1 km² akcelerační oblasti při předpokládané šířce komunikací přibližně 7 metrů. Dokumentace přitom sama uvádí, že tyto zásahy zahrnují nejen obslužné komunikace, ale také zpevněná prostranství, technické plochy a zařízení pro skladování energie. Přesto dokumentace neobsahuje žádné objektivní posouzení, zda bude po několika desetiletích provozu vůbec možné obnovit původní charakter | |

| Poř. č. | Připomínkové místo | Číslo jednací | Článek | AO | Připomínka | Vyhodnocení |
|---|---|---|---|---|---|---|
| | | | | | zemědělské půdy a krajiny. Chybí vyhodnocení dlouhodobé degradace půdního profilu, změn půdní struktury, zhutnění podloží, možného narušení drenážních a melioračních systémů i dopadů ponechání podzemních konstrukcí v území. Dokumentace rovněž neobsahuje žádné finanční ani technické garance odstranění staveb po ukončení jejich 26 životnosti. Není proto zřejmé, kdo a jakým způsobem zajistí odstranění rozsáhlých betonových konstrukcí, kabeláží, komunikací a technické infrastruktury ani jak bude zajištěna skutečná rekultivace území. Deklarovaná „dočasnost“ záborů proto není objektivně doložena a z dokumentace naopak vyplývá vysoké riziko dlouhodobých až nevratných zásahů do zemědělského půdního fondu. Takový postup je v rozporu se zákonem č. 334/1992 Sb., o ochraně zemědělského půdního fondu, který ukládá povinnost chránit půdu jako základní přírodní bohatství a minimalizovat zásahy do jejích produkčních a ekologických funkcí. Současně je návrh v rozporu s principem prevence environmentálních škod, principem udržitelného rozvoje a se směrnicí Evropského parlamentu a Rady 2001/42/ES, protože dokumentace neobsahuje dostatečné vyhodnocení dlouhodobých a nevratných dopadů návrhu na půdu a krajinu. Dokumentace SEA je proto v této části nepřezkoumatelná. Návrh řešení: Požaduji doplnění podrobné a technicky konkrétní rekultivační strategie pro případ ukončení provozu větrných elektráren, včetně jednoznačného stanovení rozsahu odstranění hlubinných betonových základů, podzemních kabelových tras, komunikací, manipulačních ploch a další technické infrastruktury. Současně požaduji doplnění odborného posouzení, zda je po ukončení provozu větrných elektráren reálně možné obnovit původní produkční, ekologické a hydrologické funkce zemědělské půdy a krajiny. Dokumentace musí dále obsahovat konkrétní technické parametry rekultivace, vyhodnocení dlouhodobých dopadů ponechání podzemních konstrukcí v území a finanční garance zajišťující odstranění staveb a obnovu území po skončení životnosti záměru. Pokud nebude možné uvedené nedostatky objektivně a přezkoumatelně odstranit, požaduji vypuštění akcelerační oblasti AOV 24- Lodhéřov a souvisejícího územního opatření z návrhu Změny č. 2 Územního rozvojového plánu ČR. Zdroje: ČESKO. Zákon č. 334/1992 Sb., o ochraně zemědělského půdního fondu, ve znění pozdějších předpisů [online]. Zákony pro lidi. Dostupné z: https://www.zakonyprolidi.cz/cs/1992-334. [cit. 18. 5. 2026]. EVROPSKÝ PARLAMENT A RADA EVROPSKÉ UNIE. Směrnice Evropského parlamentu a Rady 2001/42/ES ze dne 27. června 2001 o posuzování vlivů některých plánů a programů na životní prostředí [online]. EUR-Lex. Dostupné z: https://eur-lex.europa.eu/legal-content/CS/TXT/?uri=CELEX%3A32001L0042. [cit. 18. 5. 2026]. 6.2.5 Nedostatečné vyhodnocení kumulativních záborů zemědělského půdního fondu a degradace půdy v širším území Dokumentace SEA neobsahuje dostatečné vyhodnocení kumulativních dopadů více navržených akceleračních oblastí na zemědělský půdní fond, krajinu a dlouhodobou kvalitu půdy v širším území. Dokumentace SEA však tyto kumulativní zábory a jejich společný dopad na zemědělský půdní fond vůbec nevyhodnocuje. Posuzování jednotlivých akceleračních oblastí odděleně neodpovídá skutečnému rozsahu zásahu do krajiny ani požadavkům na hodnocení kumulativních a synergických vlivů. SEA současně neobsahuje regionální hodnocení kumulativní degradace půdy způsobené souběhem více technických zásahů, koncentrací infrastruktury a dlouhodobou fragmentací krajiny. Nedostatečně jsou vyhodnoceny také dopady budování přístupových komunikací, manipulačních ploch, kabelových tras, 27 rozvoden, bateriových úložišť a rozsáhlých základových konstrukcí. Dokumentace dále nehodnotí dlouhodobé dopady utužení půdy, změn odtokových poměrů, omezení retenční schopnosti krajiny ani postupnou ztrátu ekologických funkcí půdy a dlouhodobou udržitelnost hospodaření v území. Strategie Evropské unie EU Soil Strategy for 2030 (2021) přitom upozorňuje, že degradace půdy, její fragmentace a trvalé zábory představují významné dlouhodobé environmentální riziko a že ochrana půdy je zásadní součástí ochrany biodiverzity, krajiny a klimatické stability. Současné odborné studie zároveň potvrzují, že fragmentace krajiny a technické zásahy mohou dlouhodobě oslabovat retenční schopnost půdy, stabilitu ekosystémů i odolnost krajiny vůči klimatické změně. Dokumentace SEA však dlouhodobé a kumulativní dopady více akceleračních oblastí na půdu a krajinu hodnotí pouze obecně a bez konkrétních dat, čímž neumožňuje objektivní posouzení skutečného rozsahu zásahů do zemědělského půdního fondu. Takový postup je v rozporu se zákonem č. 334/1992 Sb., o ochraně zemědělského půdního fondu, který ukládá povinnost chránit půdu jako základní přírodní bohatství. Současně je návrh v rozporu s principem udržitelného rozvoje území a se směrnicí Evropského parlamentu a Rady 2001/42/ES, protože neobsahuje | |

| Poř. č. | Připomínkové místo | Číslo jednací | Článek | AO | Připomínka | Vyhodnocení |
|---|---|---|---|---|---|---|
| | | | | | dostatečné vyhodnocení dlouhodobých, kumulativních a synergických vlivů na půdu a krajinu. Dokumentace SEA je proto v této části nepřezkoumatelná. Návrh řešení: Požaduji doplnění vyhodnocení kumulativních dopadů doprovodné infrastruktury, zejména komunikací, manipulačních ploch, kabelových tras, rozvoden a bateriových úložišť, na půdní strukturu, vodní režim, retenční schopnost krajiny, ekologické funkce půdy a fragmentaci zemědělských ploch. Dále požaduji doplnění scénářového hodnocení dlouhodobé degradace krajiny a vyhodnocení dopadů na dlouhodobou udržitelnost hospodaření v území. Pokud nebude možné uvedené nedostatky objektivně a přezkoumatelně odstranit, požaduji vypuštění akcelerační oblasti AOV 24- Lodhéřov a souvisejícího územního opatření z návrhu Změny č. 2 Územního rozvojového plánu ČR. Zdroje EVROPSKÁ KOMISE. EU Soil Strategy for 2030 – Reaping the benefits of healthy soils for people, food, nature and climate [online]. Brussels: European Commission, 2021. Dostupné z: https://eur-lex.europa.eu/legal-content/EN/TXT/?uri=celex%3A52021DC0699. [cit. 18. 5. 2026]. ČESKO. Zákon č. 334/1992 Sb., o ochraně zemědělského půdního fondu, ve znění pozdějších předpisů [online]. Zákony pro lidi. Dostupné z: https://www.zakonyprolidi.cz/cs/1992-334. [cit. 18. 5. 2026]. EVROPSKÝ PARLAMENT A RADA EVROPSKÉ UNIE. Směrnice Evropského parlamentu a Rady 2001/42/ES ze dne 27. června 2001 o posuzování vlivů některých plánů a programů na životní prostředí [online]. EUR-Lex. Dostupné z: https://eur-lex.europa.eu/legal-content/CS/TXT/?uri=CELEX%3A32001L0042. [cit. 18. 5. 2026]. 6.2.6 Degradace zemědělské půdy 28 Navržené vymezení akcelerační oblasti AOV 24- Lodhéřov představuje významný zásah do půdního a hydrologického systému krajiny a je v rozporu s cíli ochrany půdy, retenční schopnosti území a klimatické odolnosti formulovanými ve strategii European Commission EU Soil Strategy for 2030 (2021). Strategie požaduje prevenci degradace půdy, omezení záborů kvalitní zemědělské půdy, ochranu půdních funkcí a zachování schopnosti krajiny zadržovat vodu a zmírňovat dopady klimatické změny. Dokumentace SEA hodnotí vliv na zemědělský půdní fond jako akceptovatelný, avšak nehodnotí dlouhodobé dopady výstavby větrných elektráren na půdní strukturu, infiltrační schopnost půdy, retenční funkci krajiny ani produkční schopnost zemědělských pozemků. Studie Li et al. (2024) potvrzuje, že výstavba větrných elektráren vede k poklesu organického uhlíku, dusíku, fosforu a draslíku v půdě a současně způsobuje zhutnění půdy, narušení půdní struktury a snížení infiltrační schopnosti krajiny. Studie Emenhiser (2020) dále potvrzuje, že těžká stavební technika vytváří výrazně zhutněné zóny v okolí turbín a přístupových komunikací, přičemž negativní dopady na půdní strukturu a výnosy zemědělských kultur mohou přetrvávat řadu let po dokončení výstavby. Výzkum K. Xu et al. (2025) současně upozorňuje, že výstavba větrných parků vede k trvalému záboru půdy, odstraňování vegetace a narušení retenční schopnosti krajiny, přičemž doporučuje preferovat méně kvalitní nebo již degradované plochy před využíváním nejkvalitnějších zemědělských půd. Studie současně upozorňuje, že výstavba větrných parků vede k trvalému záboru půdy, odstraňování vegetace a narušení retenční schopnosti krajiny. SEA však tyto dlouhodobé dopady na kvalitu půdy, retenční schopnost krajiny a produkční funkci zemědělského půdního fondu vůbec nehodnotí. Dokumentace je proto v této části nepřezkoumatelná a neumožňuje objektivně posoudit skutečné dopady návrhu na zemědělskou půdu, hydrologickou stabilitu území a klimatickou resilienci krajiny. Návrh řešení: Požaduji doplnění použitelného hodnocení dlouhodobých dopadů na zemědělský půdní fond, infiltrační schopnost půdy, retenční funkce krajiny, produkční schopnost zemědělských pozemků a klimatickou resilienci území, včetně vyhodnocení zhutnění půdy, eroze, ztráty organické hmoty a dlouhodobé degradace půdních funkcí. Pokud nebude možné uvedené nedostatky objektivně a přezkoumatelně odstranit, požaduji vypuštění akcelerační oblasti AOV 24- Lodhéřov a souvisejícího územního opatření z návrhu Změny č. 2 Územního rozvojového plánu ČR. Zdroje: EVROPSKÁ KOMISE. EU Soil Strategy for 2030 – Reaping the benefits of healthy soils for people, food, nature and climate [online]. Brussels: European Commission, 2021. Dostupné z: https://eur-lex.europa.eu/legal-content/EN/TXT/?uri=celex%3A52021DC0699. [cit. 18. 5. 2026]. LI, Lin et al. Effects of Wind Farm Construction on Soil Nutrients and Vegetation: A Case Study of Linxiang Wind Farm in Hunan Province [online]. Sustainability, 2024. Dostupné z: https://www.mdpi.com/2071-1050/16/15/6350. [cit. 15. 5. 2026]. EMENHISER, C. Post Windfarm Installation Impacts on Soil Properties and Crop Response in the Midwest [online]. Purdue University, 2020. Dostupné z: 29 | |

| Poř. č. | Připomínkové místo | Číslo jednací | Článek | AO | Připomínka | Vyhodnocení |
|---|---|---|---|---|---|---|
| | | | | | https://hammer.purdue.edu/articles/thesis/Post_Windfarm_Installation_Impacts_on_Soil_Properties_and_Crop_Response_in_the_Midwest/13353602/files/25741082.pdf. [cit. 15. 5. 2026]. XU, K. et al. Land use impacts the environmental benefits of wind energy farms in China [online]. Communications Earth & Environment, 2025. Dostupné z: https://www.nature.com/articles/s43247-025-02833-w. [cit. 15. 5. 2026]. 6.2.7 Změny mikroklimatu a vysušování zemědělské krajiny Dokumentace SEA vůbec nehodnotí mikroklimatické dopady větrných elektráren na zemědělskou krajinu, přestože současné odborné výzkumy potvrzují jejich vliv na teplotní režim, proudění vzduchu, půdní vlhkost a evapotranspiraci. Návrh AOV24 – Lodhéřov je proto v rozporu s cíli strategie European Commission EU Strategy on Adaptation to Climate Change (2021), která zdůrazňuje nutnost zvyšování odolnosti krajiny vůči suchu, ochrany retenční schopnosti území a prevence dalších zásahů zvyšujících klimatickou zranitelnost krajiny. Studie Wang et al. (2023), založená na satelitních datech a dlouhodobém monitoringu, prokazuje statisticky významné vysušování povrchových vrstev půdy v blízkosti větrných elektráren, zejména během letního období a v oblastech citlivých na sucho. Studie Zhou et al. (2012) současně prokázala změny přízemního mikroklimatu a zvýšení nočních teplot v okolí rozsáhlých větrných parků v důsledku turbulentního míchání atmosféry. Přehledová studie Ze et al. (2024) potvrzuje, že turbulence vytvářená rotory může měnit proudění vzduchu, distribuci vlhkosti, evapotranspiraci a hydrologické procesy v krajině. Studie Liu et al. (2022) dále upozorňuje, že změny mikroklimatu vyvolané větrnými farmami mohou ovlivňovat vegetační sezónu, vodní bilanci krajiny a spotřebu vody vegetací, což může přispívat k vysušování půdy. Dokumentace SEA však tyto mikroklimatické dopady vůbec nevyhodnocuje, přestože mohou významně ovlivnit půdní vlhkost, retenční schopnost krajiny a stabilitu zemědělské produkce. Dokumentace je proto v této části nepřezkoumatelná a neumožňuje objektivně posoudit možné dopady návrhu na mikroklima krajiny, půdní vlhkost a hydrologickou stabilitu území. Návrh řešení: Požaduji doplnění mikroklimatického hodnocení vlivů větrných elektráren, posouzení změn proudění vzduchu, evapotranspirace a půdní vlhkosti, vyhodnocení rizik vysušování zemědělské krajiny a doplnění hodnocení dopadů na retenční schopnost území, klimatickou odolnost krajiny a stabilitu zemědělské produkce. Pokud nebude možné uvedené nedostatky objektivně a přezkoumatelně odstranit, požaduji vypuštění akcelerační oblasti AOV 24- Lodhéřov a souvisejícího územního opatření z návrhu Změny č. 2 Územního rozvojového plánu ČR. Zdroje: EUROPEAN COMMISSION. Forging a climate-resilient Europe – the new EU Strategy on Adaptation to Climate Change [online]. Brussels, 2021. Dostupné z: https://climate.ec.europa.eu/eu-action/adaptation-climate-change/eu-adaptation-strategy_en. [cit. 15. 5. 2026]. 30 WANG, Gang et al. Wind farms dry surface soil in temporal and spatial variation [online]. Science of the Total Environment, 2023. Dostupné z: https://www.sciencedirect.com/science/article/pii/S0048969722063926. [cit. 15. 5. 2026]. ZHOU, Liming et al. Climate impacts of wind power [online]. Nature Climate Change, 2012. Dostupné z: https://www.nature.com/articles/nclimate1505. [cit. 15. 5. 2026]. ZE, Jia et al. Localized Eco-climatic Impacts of Onshore Wind Farms: A Review [online]. Journal of Resources and Ecology, 2024. Dostupné z: https://bioone.org/journals/journal-of-resources-and-ecology/volume-15/issue-1/j.issn.1674-764x.2024.01.013/Localized-Eco-Climatic-Impacts-of-Onshore-Wind-Farms—A/10.5814/j.issn.1674-764x.2024.01.013.short. [cit. 15. 5. 2026]. LIU, Z. et al. Can wind farms change the phenology of grassland in Inner Mongolia? [online]. Science of the Total Environment, 2022. Dostupné z: https://www.sciencedirect.com/science/article/abs/pii/S0048969722021702. [cit. 15. 5. 2026]. 6.2.8 Dopady na vegetaci, produktivitu půdy a vodní režim krajiny Dokumentace SEA nehodnotí dlouhodobé dopady větrných elektráren na vegetační produktivitu, vodní režim krajiny a ekologickou stabilitu zemědělských ploch. Návrh AOV 24- Lodhéřov je proto v rozporu s cíli nařízení European Parliament Nature Restoration Regulation (2024), které zdůrazňuje nutnost obnovy degradovaných ekosystémů, ochrany funkcí půdy a vegetace a zvyšování ekologické stability krajiny. Studie Liu et al. (2024) potvrzuje, že větrné farmy vedou ke zvýšení povrchové teploty a ke snížení čisté primární produkce vegetace (NPP), přičemž nejvýraznější dopady byly zaznamenány v oblastech s kvalitní půdou a intenzivním vegetačním krytem. Přehledová studie Armstrong et al. (2014) současně upozorňuje, že změny turbulence, půdní vlhkosti a mikroklimatu mohou ovlivňovat aktivitu půdních mikroorganismů, urychlovat mineralizaci organické hmoty a narušovat koloběh uhlíku mezi půdou, vegetací a atmosférou. Studie Su et al. (2025) dále potvrzuje, že větrné farmy mohou ovlivňovat uhlíkové a vodní toky v krajině, | |

| Poř. č. | Připomínkové místo | Číslo jednací | Článek | AO | Připomínka | Vyhodnocení |
|---|---|---|---|---|---|---|
| | | | | | evapotranspiraci i vegetační dynamiku, a to prostřednictvím změn mikroklimatu a půdní vlhkosti. Dokumentace SEA však tyto dlouhodobé ekologické a mikroklimatické dopady na zemědělskou krajinu vůbec neposuzuje, přestože mohou vést ke kumulativní degradaci krajinných funkcí a ke snížení ekologické stability území. Dokumentace je proto v této části nepřezkoumatelná a neumožňuje objektivně posoudit možné dopady návrhu na vegetaci, vodní režim krajiny a ekologickou stabilitu zemědělského území. Návrh řešení: Požaduji doplnění hodnocení dlouhodobých dopadů na vegetační produktivitu, vodní režim krajiny, uhlíkové a vodní toky, půdní mikroorganismy a ekologickou stabilitu území, včetně vyhodnocení změn mikroklimatu, evapotranspirace a vegetační dynamiky v důsledku provozu větrných elektráren. Pokud nebude možné uvedené nedostatky objektivně a přezkoumatelně odstranit, požaduji vypuštění akcelerační oblasti AOV 24- Lodhéřov a souvisejícího územního opatření z návrhu Změny č. 2 Územního rozvojového plánu ČR. Zdroje: 31 EUROPEAN PARLIAMENT AND COUNCIL. Regulation on nature restoration [online]. Official Journal of the European Union, 2024. Dostupné z: https://environment.ec.europa.eu/topics/nature-and-biodiversity/nature-restoration-law_en. [cit. 15. 5. 2026]. LIU, L. et al. Wind farms increase land surface temperature and reduce vegetation productivity [online]. Environmental Advances, 2024. Dostupné z: https://www.sciencedirect.com/science/article/pii/S2666683924000075. [cit. 15. 5. 2026]. ARMSTRONG, Alona et al. Wind farm and solar park effects on plant–soil carbon cycling: uncertain impacts of changes in ground-level microclimate [online]. Global Change Biology, 2014. Dostupné z: https://pmc.ncbi.nlm.nih.gov/articles/PMC4255238/. [cit. 15. 5. 2026]. SU, N. et al. Impact pathways of wind farms on grassland carbon and water fluxes [online]. Journal of Environmental Management, 2025. Dostupné z: https://www.sciencedirect.com/science/article/abs/pii/S0301479725020122. [cit. 15. 5. 2026]. 6.2.9 Eroze, hydrologické změny a destabilizace půdního prostředí Dokumentace SEA neobsahuje dostatečné vyhodnocení hydrologických, geotechnických a erozních dopadů spojených s budováním přístupových komunikací, manipulačních ploch a rozsáhlých zemních prací souvisejících s výstavbou větrných elektráren. SEA současně nehodnotí změny povrchového odtoku, neposuzuje riziko vodní eroze, neobsahuje analýzu odnosu půdy ani nehodnotí dlouhodobé dopady technických zásahů na stabilitu svahů, vsakování vody a hydrologické procesy v krajině. Dokumentace rovněž neobsahuje regionální erozní model ani objektivní vyhodnocení dlouhodobých erozních dopadů. Návrh je proto v rozporu s požadavky směrnice European Union Water Framework Directive (2000), která požaduje ochranu hydrologických funkcí krajiny, prevenci zhoršování stavu vodních útvarů a omezení zásahů negativně ovlivňujících vsakování vody, odtokové poměry a stabilitu půdního prostředí. Strategický dokument European Commission EU Soil Strategy for 2030 (2021) současně upozorňuje, že zhutňování půdy, eroze a technická fragmentace krajiny představují významné faktory degradace půdy a snižování retenční schopnosti území. Studie Xia et al. (2025) potvrzuje, že výstavba větrných elektráren a souvisejících komunikací vede k významnému narušení vegetačního krytu, zvýšení eroze půdy a destabilizaci svahových poměrů, přičemž nejvýznamnějším zdrojem degradace jsou právě přístupové komunikace a stavební zásahy v terénu. Studie současně upozorňuje, že v horských a svažitých oblastech dochází po výstavbě větrných parků k výraznému nárůstu erozních procesů. Studie Mier-Valderrama et al. (2024) současně potvrzuje, že rozsáhlé energetické projekty mohou významně měnit odtokové poměry, erozi půdy a sedimentační procesy v krajině, přičemž zdůrazňuje potřebu použitelného hodnocení hydrologických dopadů energetických staveb. Studie Wang et al. (2023) dále potvrzuje, že provoz větrných elektráren může významně snižovat půdní vlhkost a zvyšovat vysušování povrchových vrstev půdy, což může dále zvyšovat citlivost krajiny vůči erozi a degradaci půdního prostředí. Dokumentace SEA však neobsahuje regionální geotechnické hodnocení ani posouzení kumulativních hydrologických a erozních dopadů souvisejících s koncentrací energetické infrastruktury v širším území. Dokumentace současně dostatečně nehodnotí erozní a hydrologické dopady spojené s odlesňováním, kácením dřevin a odstraňováním vegetačního krytu v souvislosti s budováním infrastruktury větrných elektráren. 32 Dokumentace je proto v této části nepřezkoumatelná a neumožňuje objektivně posoudit možné dopady návrhu na erozi půdy, stabilitu svahů, hydrologické procesy a stabilitu půdního prostředí. Takový postup je v rozporu s požadavkem ochrany půdy před degradací podle zákona č. 334/1992 Sb., o ochraně zemědělského půdního fondu. Současně je návrh v rozporu s principem prevence | |

| Poř. č. | Připomínkové místo | Číslo jednací | Článek | AO | Připomínka | Vyhodnocení |
|---|---|---|---|---|---|---|
| | | | | | environmentálních škod a s požadavky směrnice European Union Water Framework Directive (2000), která ukládá povinnost chránit hydrologické funkce krajiny a předcházet zhoršování stavu vodních útvarů. Návrh řešení: Požaduji doplnění regionálního geotechnického a hydrologického hodnocení, posouzení erozních procesů, změn povrchového odtoku a stability svahů, analýzy odnosu půdy a vyhodnocení dopadů přístupových komunikací a zemních prací na hydrologické procesy a stabilitu půdního prostředí. Současně požaduji doplnění regionálního erozního modelu a kumulativního hodnocení hydrologických a erozních dopadů technických zásahů v celé akcelerační oblasti a jejím širším okolí. Pokud nebude možné uvedené nedostatky objektivně a přezkoumatelně odstranit, požaduji vypuštění akcelerační oblasti AOV 24- Lodhéřov a souvisejícího územního opatření z návrhu Změny č. 2 Územního rozvojového plánu ČR. Zdroje: EUROPEAN UNION. Directive 2000/60/EC establishing a framework for Community action in the field of water policy (Water Framework Directive) [online]. Official Journal of the European Communities, 2000. Dostupné z: https://eur-lex.europa.eu/legal-content/EN/TXT/?uri=CELEX:32000L0060. [cit. 15. 5. 2026]. EUROPEAN COMMISSION. EU Soil Strategy for 2030: Reaping the benefits of healthy soils for people, food, nature and climate [online]. Brussels, 2021. Dostupné z: https://environment.ec.europa.eu/publications/eu-soil-strategy-2030_en. [cit. 15. 5. 2026]. XIA, Z. et al. Assessment of forest disturbance and soil erosion in wind farm project using satellite observations [online]. Resources, Conservation and Recycling, 2025. Dostupné z: https://www.sciencedirect.com/science/article/abs/pii/S0921344924005275. [cit. 13. 5. 2026]. MIER-VALDERRAMA, L. et al. Evaluating soil erosion and runoff dynamics in a humid tropical watershed under utility-scale solar development [online]. International Soil and Water Conservation Research, 2024. Dostupné z: https://www.sciencedirect.com/science/article/pii/S2095633923000850. [cit. 15. 5. 2026]. WANG, Gang et al. Wind farms dry surface soil in temporal and spatial variation [online]. Science of the Total Environment, 2023. Dostupné z: https://www.sciencedirect.com/science/article/abs/pii/S0048969722063926. [cit. 15. 5. 2026]. ČESKO. Zákon č. 334/1992 Sb., o ochraně zemědělského půdního fondu, ve znění pozdějších předpisů [online]. Zákony pro lidi. Dostupné z: https://www.zakonyprolidi.cz/cs/1992-334. [cit. 18. 5. 2026]. 6.3 Rozpor s ochranou lesa a ochranou pozemků určených k plnění funkcí lesa (PUPFL) 6.3.1 Nedostatečné vyhodnocení záborů pozemků určených k plnění funkcí lesa (PUPFL) Dokumentace SEA nedostatečně hodnotí rozsah a dlouhodobé dopady záborů pozemků určených k plnění funkcí lesa (PUPFL) v akcelerační oblasti AOV 24- Lodhéřov. 33 Z dokumentace vyplývá, že akcelerační oblast AOV 24 – Lodhéřov má rozlohu 3,9 km², z čehož část tvoří hospodářský les. lesní pozemky tvoří přibližně 1/3 území. SEA sice připouští zásahy do lesních porostů, neobsahuje však adekvátní vyčíslení záborů pozemků při stavbě, vyhodnocení rozsahu odlesnění, analýzu dlouhodobé ztráty ekologických funkcí lesa ani objektivní posouzení kumulativních dopadů fragmentace lesních porostů. Dokumentace současně adekvátně nehodnotí rozsah zásahů souvisejících s budováním komunikací, manipulačních ploch, kabelových tras a rozsáhlých základových konstrukcí. SEA přitom předpokládá možnost realizace rozsáhlých technických staveb v lesních porostech a v území s významným podílem lesní krajiny. Dokumentace však neprokazuje, že rozsah zásahů do PUPFL byl minimalizován. Takový postup je v rozporu se zákonem č. 289/1995 Sb., lesní zákon, který ukládá povinnost chránit pozemky určené k plnění funkcí lesa a omezit jejich odnímání pouze na nezbytné případy. Současně je návrh v rozporu s lesním zákonem, podle kterého musí být při dotčení PUPFL přednostně využívána jiná řešení a zásahy do lesa musí být minimalizovány. Dokumentace SEA je proto v této části nepřezkoumatelná. Návrh řešení: Požaduji doplnění adekvátního vyhodnocení záborů PUPFL, přesného vyčíslení rozsahu odlesnění, analýzy dlouhodobých dopadů na funkce lesa a objektivního posouzení minimalizace zásahů do lesních pozemků. Pokud nebude možné uvedené nedostatky objektivně a přezkoumatelně odstranit, požaduji vypuštění akcelerační oblasti AOV 24- Lodhéřov a souvisejícího územního opatření z návrhu Změny č. 2 Územního rozvojového plánu ČR. Zdroje: ČESKÁ REPUBLIKA. Zákon č. 289/1995 Sb., o lesích (lesní zákon) [online]. Dostupné z: https://www.zakonyprolidi.cz/cs/1995-289. [cit. 15. 5. 2026]. 6.3.2 Nesprávné a nepřezkoumatelné hodnocení záborů a fragmentace pozemků určených k plnění funkcí lesa (PUPFL) Dokumentace SEA závažným způsobem podceňuje rozsah zásahů do pozemků určených k plnění funkcí lesa (PUPFL) a nesprávně hodnotí jejich dopady jako zanedbatelné. SEA uvádí, | |

| Poř. č. | Připomínkové místo | Číslo jednací | Článek | AO | Připomínka | Vyhodnocení |
|---|---|---|---|---|---|---|
| | | | | | že u pozemků určených k plnění funkcí lesa dojde pouze k dočasným záborům v rozsahu přibližně 400 m² pro jednu větrnou elektrárnu a maximálně 1000 m² pro přístupové komunikace, přičemž vliv na les označuje za zanedbatelný a bez vlivu na ekologické funkce lesa. Současně dokumentace neobsahuje žádné technické ani prostorové vyhodnocení skutečného rozsahu stavebních zásahů, manipulačních ploch, transportních tras, základových konstrukcí ani nutného rozšíření a zpevnění lesních komunikací. Citace SEA: U PUPFL (jen hospodářský les) nastane dočasný zábor pro přístupové komunikace v rozsahu max. 1000 m2. Pro umístění samotných VTE je dočasný zábor PUPFL 400 m2 pro jednu VTE. Vliv zanedbatelný v době výstavby a po celou dobu existence VTE!! Potenciální trvalý vliv (výstavba rozvoden apod. jako 34 trvalých staveb) je zanedbatelný. Uplatnění AO nebude mít vliv na ekologické funkce lesa!! Podmínky a zmírňující opatření ÚO: Vliv zanedbatelný, podmínky nestanoveny. Opatření SEA: Bez dalšího návrhu dle SEA. Bodové ohodnocení 0 Citace UO: Součástí akcelerační oblasti jsou lesní porosty vytvářející významný krajinný prvek typu les. Zároveň se jedná o biotopy druhů citlivých ke střetu VTE a zvláště chráněných druhů. Dotčenými lesními porosty protékají vodní toky představující další významný krajinný prvek. Zásah do těchto ploch musí být minimalizován následujícími způsoby:<br><br>○ Při umisťování OZE a související infrastruktury respektovat plochy s výskytem nelesních dřevin, jedná se především o remízky a linie křovin na bývalých mezích. Případné zábory těchto biotopů musí být kompenzovány novými výsadbami. Plochy nových výsadeb dřevin musí odpovídat alespoň 1,5násobku původní rozlohy a musí být umístěny ve vzdálenosti minimálně 300 m od paty stožáru nejbližší VTE.<br>○ Kácení dřevin na lesních pozemcích i v nelesní zeleni pro potřeby umístění záměrů OZE a související infrastruktury bude probíhat jen v období mimo hnízdění ptáků (tj. mimo březen–červenec).<br>○ Obslužné komunikace, příjezdové cesty a technické plochy budou přednostně navrhovány s použitím propustných a vodu vsakujících materiálů. Použití nepropustných povrchů bude omezeno na technologicky nezbytné části a doplněno systémem vsakování nebo retence. Další citace UO: Zařízení pro ukládání elektřiny mají obvykle podobu jednoho nebo více lodních kontejnerů, často v oploceném areálu, přičemž kapacita jednotlivých realizovaných úložišť, a tím i jejich plošná výměra, se v posledních letech dynamicky zvyšuje. V rámci ÚO je stanovena podmínka max. výměry areálů určených pro skladování elektřiny, a to do 0,06 ha v rámci jednoho záměru OZE a 1,8 ha pro celou AO. Prostupnost krajiny pro člověka by neměla být omezena, naopak lze očekávat mírně pozitivní vliv realizací nových přístupových komunikací. !! Tento závěr je zcela nepřiměřeně zjednodušený a naprosto neodpovídá skutečnému rozsahu zásahů vzhledem k rozsahu plánované výstavby. Tento závěr je v přímém rozporu se samotným územním opatřením, které připouští rozsáhlé zásahy do lesních porostů, vznik nových komunikací, technických ploch, zásahy do biotopů a potřebu následných kompenzačních opatření. Územní opatření současně stanovuje povinnost náhradních výsadeb, omezení kácení a ochranu biotopů citlivých druhů, čímž samo potvrzuje existenci významných zásahů do lesního prostředí. Dokumentace SEA současně zcela ignoruje skutečný rozsah stavebních prací potřebných pro realizaci větrných elektráren o výšce až 250 m. Nehodnotí rozsah kácení lesních porostů pro transport nadrozměrných dílů, nutnost budování a rozšiřování přístupových komunikací, rozsah manipulačních a montážních ploch, rozsah zpevněných ploch pro těžkou techniku a jeřáby, kumulativní dopady při realizaci až 12 větrných elektráren ani dlouhodobou fragmentaci souvislého lesního komplexu. Dokumentace SEA ani samotné územní opatření vůbec neřeší a nehodnotí devastující způsob výstavby takovýchto obrovských staveb ( a ani případné kompenzace ), a tomu odpovídající rozměry jednotlivých dílů ( tubus u paty má průměr cca 10m a násobnou výšku, jedna lopatka má délku 80m ), nutnost výstavby přístupových komunikací do celé lesní oblasti ( nejžádanější místa na výstavbu z hlediska údajů o povětrnosti jsou na zalesněných hřebenech oblasti ), které vyžadují takový zábor ( a vykácení! ) lesních pozemků násobně přesahující v SEA uvedený limit 1000 m2 ( odpovídá pruhu volného pozemku pouze 10x100 m ), stejně tak staveniště násobně přesáhne limit záboru 400 m2 ( plocha nutná pro přístup těžkých mixů na beton, které jezdí minimálně po 4 najednou ( jde až o 2000 m3 betonu na jeden základ při výšce stroje 250m ), plocha nutná pro základy na jeřáb, manipulaci s díly VTE, parkování dalších vozidel ). Dále u každé VTE se musí vybudovat základy pro příslušný | |

| Poř. č. | Připomínkové místo | Číslo jednací | Článek | AO | Připomínka | Vyhodnocení |
|---|---|---|---|---|---|---|
| | | | | | jeřáb, který má rozměry a hmotnost cca jako VTE. Přístupové komunikace do lesa se musí nejen vykácet, ale i významně zpevnit a to v šíři minimálně 10m. Naplnění povolených limitů AOV 47 ( 33 věží ) s adekvátními odstupy věží proto znamená naprostou devastaci zdejších lesů, jedná se o rozsáhlý souvislý pás lesů, který bude výstavbou zcela zničen ve jménu tzv. ekologie a obnovitelných zdrojů energie. Dokumentace tedy 35 naprosto podceňuje, resp. ignoruje rozsah zásahů spojených s výstavbou komunikací, manipulačních ploch a fragmentací lesních porostů. Dokumentace rovněž nehodnotí dopady na stabilitu lesních porostů, vodní režim krajiny, mikroklimatické poměry ani zvýšenou zranitelnost lesních ekosystémů, které jsou již nyní oslabeny důsledky kůrovcových kalamit a polomů. SEA přitom současně připouští realizaci nových přístupových komunikací a rozsáhlých technických areálů pro ukládání energie až do rozsahu 1,8 ha pro celou akcelerační oblast. Z dokumentace rovněž vyplývá, že akcelerační oblast AOV 24- Lodhéřov je z více než 1/3 tvořena lesními porosty. V podmínkách rozsáhlého souvislého lesního komplexu proto nelze tvrdit, že realizace až 12 větrných elektráren v akcelerační oblasti nebude mít vliv na ekologické funkce lesa. Takový postup je v rozporu se zákonem č. 289/1995 Sb., lesní zákon, podle kterého je nutné chránit pozemky určené k plnění funkcí lesa, minimalizovat zásahy do lesních pozemků a přednostně využívat jiná řešení mimo lesní pozemky. Současně je návrh v rozporu s principem prevence a principem předběžné opatrnosti podle zákona č. 17/1992 Sb., o životním prostředí. Dokumentace SEA je proto v této části nepřezkoumatelná, neboť neobsahuje objektivní a odborně podložené vyhodnocení skutečného rozsahu zásahů do PUPFL ani jejich kumulativních a dlouhodobých dopadů. Návrh řešení: Požaduji doplnění přezkoumatelného vyhodnocení skutečných záborů PUPFL na základě modelu/studie rozsahu výstavby VTE o výšce 250m, rozsahu kácení lesních porostů, rozsahu manipulačních a montážních ploch, přístupových komunikací a technické infrastruktury včetně objektivního vyhodnocení kumulativních dopadů fragmentace lesních porostů na ekologické funkce lesa, vodní režim a stabilitu krajiny. Současně požaduji doplnění variantního řešení minimalizujícího zásahy do lesních pozemků a prokázání, že nebylo možné využít jiné lokality s menším dopadem na PUPFL. Pokud nebude možné uvedené nedostatky objektivně a přezkoumatelně odstranit, požaduji vypuštění akcelerační oblasti AOV 24- Lodhéřov a souvisejícího územního opatření z návrhu Změny č. 2 Územního rozvojového plánu ČR. Zdroje: ČESKÁ REPUBLIKA. Zákon č. 289/1995 Sb., o lesích (lesní zákon) [online]. Dostupné z: https://www.zakonyprolidi.cz/cs/1995-289. [cit. 15. 5. 2026]. ČESKÁ REPUBLIKA. Zákon č. 17/1992 Sb., o životním prostředí [online]. Dostupné z: https://www.zakonyprolidi.cz/cs/1992-17. [cit. 15. 5. 2026].<br><br>6.3.3 Fragmentace lesních porostů a zásahy do významných krajinných prvků (VKP) Les je významný krajinný prvek. K významným krajinným prvkům (dále jen „VKP“): VKP tvoří základní prvek obecné ochrany přírody a krajiny podle § 3 odst. 1 písm. b) ZOPK. Jejich ochrana je veřejným zájmem a vychází z jejich ekologické, stabilizační a estetické funkce v krajině. VKP je nutné chápat jako funkční součást krajinné struktury, jejíž význam spočívá nejen v jejím prostorovém vymezení, ale zejména ve schopnosti udržovat ekologickou stabilitu a zajišťovat vazby v krajině. Zásahy do VKP proto nelze 36 posuzovat izolovaně, ale vždy ve vztahu k jejich širším ekologickým funkcím a návaznosti na územní systém ekologické stability. Dokumentace SEA nedostatečně hodnotí rozsah fragmentace lesních porostů a zásahů do významných krajinných prvků (VKP), přestože sama potvrzuje přítomnost rozsáhlých lesních komplexů, vodních toků, remízků, liniové zeleně a dalších ekologicky významných krajinných struktur v území akcelerační oblasti AOV 24- Lodhéřov. Územní opatření výslovně uvádí, že součástí akcelerační oblasti jsou lesní porosty vytvářející významný krajinný prvek typu les a že dotčenými lesními porosty protékají vodní toky představující další významný krajinný prvek. Současně dokumentace připouští zásahy do remízků, liniové zeleně a nelesních dřevin, když stanovuje pouze jejich částečnou kompenzaci novými výsadbami. Dokumentace dále uvádí, že v území se nachází mimolesní zeleň, skupiny stromů, pozůstatky remízů a liniové zeleně a že lze očekávat negativní dopady na tyto porosty v souvislosti s budováním přístupových komunikací a manipulačních ploch. Přesto SEA označuje vlivy na krajinnou strukturu, ekologickou stabilitu a funkce lesa za zanedbatelné nebo pouze mírně negativní, aniž by objektivně vyhodnotila rozsah fragmentace souvislých lesních porostů, dopady nových komunikací a technických koridorů, přerušení krajinných vazeb, narušení migrační prostupnosti území, kumulativní | |

| Poř. č. | Připomínkové místo | Číslo jednací | Článek | AO | Připomínka | Vyhodnocení |
|---|---|---|---|---|---|---|
| | | | | | zásahy do VKP ani dlouhodobé dopady na ekologickou stabilitu krajiny. Dokumentace současně připouští vznik nových fyzických a vizuálních bariér v území a sama konstatuje existenci migračního koridoru zvláště chráněných druhů velkých savců. Současně dokumentace výslovně potvrzuje, že některé biotopy v lokalitě vytvářejí přirozený přechod mezi lesem a bezlesím. Tyto krajinné přechody přitom představují ekologicky mimořádně cenné struktury s významnou funkcí pro biodiverzitu, migraci druhů a stabilitu krajiny. Dokumentace SEA však neobsahuje analýzu, jak budou tyto krajinné struktury ovlivněny realizací až 33 větrných elektráren v akcelerační oblasti AOV 24- Lodhéřov, rozsáhlé dopravní infrastruktury, manipulačních ploch a technického zázemí. Takový postup je v rozporu se zákonem č. 114/1992 Sb., o ochraně přírody a krajiny, podle kterého jsou významné krajinné prvky chráněny před poškozováním a ničením. Samotné odůvodnění územního opatření přitom tuto zákonnou ochranu výslovně připomíná. Současně je návrh v rozporu s principem ekologické stability krajiny, principem prevence a principem předběžné opatrnosti podle zákona č. 17/1992 Sb., o životním prostředí. Dokumentace SEA je proto v této části nepřezkoumatelná, neboť neobsahuje objektivní a odborně podložené vyhodnocení skutečných dopadů fragmentace krajiny a zásahů do významných krajinných prvků. Návrh řešení: Požaduji doplnění adekvátního vyhodnocení dopadů fragmentace lesních porostů a zásahů do významných krajinných prvků, zejména lesů, vodních toků, remízků, liniové zeleně a krajinných přechodů mezi lesem a bezlesím. Současně požaduji doplnění objektivního posouzení dopadů nových komunikací, manipulačních ploch a technických koridorů na ekologickou stabilitu krajiny, migrační prostupnost území a funkčnost významných 37 krajinných prvků. Pokud nebude možné uvedené nedostatky objektivně a přezkoumatelně odstranit, požaduji vypuštění akcelerační oblasti AOV 24- Lodhéřov a souvisejícího územního opatření z návrhu Změny č. 2 Územního rozvojového plánu ČR. Zdroje: ČESKÁ REPUBLIKA. Zákon č. 114/1992 Sb., o ochraně přírody a krajiny [online]. Dostupné z: https://www.zakonyprolidi.cz/cs/1992-114. [cit. 15. 5. 2026]. ČESKÁ REPUBLIKA. Zákon č. 17/1992 Sb., o životním prostředí [online]. Dostupné z: https://www.zakonyprolidi.cz/cs/1992-17. [cit. 15. 5. 2026]. 6.3.5 Absence prokázání převahy veřejného zájmu nad ochranou lesa Dokumentace SEA neprokazuje existenci převažujícího veřejného zájmu nad ochranou lesa a funkcemi pozemků určených k plnění funkcí lesa (PUPFL). Současně neobsahuje objektivní vyhodnocení proporcionality zásahů do lesních porostů, transparentní porovnání méně konfliktních variant mimo lesní území ani prokázání, že navržené řešení představuje variantu s nejmenšími dopady na lesní ekosystémy. Dokumentace přitom předpokládá rozsáhlé zásahy do lesního prostředí, aniž by objektivně doložila, proč byly preferovány právě lesní a krajinářsky citlivé lokality a zda nebylo možné využít alternativní území s nižšími dopady na PUPFL, ekologickou stabilitu krajiny a významné krajinné prvky. SEA současně neobsahuje transparentní vyhodnocení konfliktů v lesních územích, nehodnotí možnosti využití antropogenně zatížených lokalit a neprokazuje systematickou minimalizaci zásahů do ekologicky stabilních lesních porostů. Současně není doložen nadřazený veřejný zájem, který by odůvodňoval odnětí pozemků určených k plnění funkcí lesa ve smyslu zákona č. 289/1995 Sb., lesní zákon. Návrh rovněž neprokazuje, že byly vyčerpány méně konfliktní alternativy, jak vyžaduje zákon č. 249/2025 Sb., o urychlení využívání obnovitelných zdrojů energie. Takový postup je současně v rozporu se směrnicí 2001/42/ES, protože dokumentace neobsahuje objektivní vyhodnocení rozumných alternativ řešení ani transparentní posouzení jejich environmentálních dopadů. Závěr SEA, podle něhož je vliv na les „zanedbatelný“, je v rozporu se skutečným rozsahem potenciálních zásahů do lesních porostů, ekologických funkcí lesa a stability krajiny a neodpovídá reálným dopadům navrhovaného řešení. Dokumentace SEA je proto v této části nepřezkoumatelná. Návrh řešení: Požaduji doplnění objektivního posouzení proporcionality zásahů do PUPFL, transparentního porovnání alternativních variant mimo lesní území a prokázání, že navržené řešení představuje nejméně konfliktní variantu z hlediska ochrany lesa, ekologické stability krajiny a významných krajinných prvků. Pokud nebude možné uvedené nedostatky objektivně a přezkoumatelně odstranit, požaduji vypuštění akcelerační oblasti AOV 24- Lodhéřov a souvisejícího územního opatření z návrhu Změny č. 2 Územního rozvojového plánu ČR. 38 Zdroje: ČESKÁ REPUBLIKA. Zákon č. 289/1995 Sb., o lesích (lesní zákon) [online]. Dostupné z: https://www.zakonyprolidi.cz/cs/1995-289. [cit. 15. 5. 2026]. ČESKÁ REPUBLIKA. Zákon č. 249/2025 Sb., o urychlení využívání některých obnovitelných zdrojů energie a o změně souvisejících zákonů (zákon o urychlení využívání obnovitelných zdrojů | |

| Poř. č. | Připomínkové místo | Číslo jednací | Článek | AO | Připomínka | Vyhodnocení |
|---|---|---|---|---|---|---|
| | | | | | energie) [online]. Dostupné z: https://www.zakonyprolidi.cz/cs/2025-249. [cit. 15. 5. 2026]. EVROPSKÝ PARLAMENT A RADA EVROPSKÉ UNIE. Směrnice 2001/42/ES o posuzování vlivů některých plánů a programů na životní prostředí [online]. Dostupné z: https://eur-lex.europa.eu/legal-content/CS/TXT/?uri=CELEX%3A32001L0042. [cit. 15. 5. 2026]. 6.3.6 Nedostatečné posouzení mimoprodukčních funkcí lesa Dokumentace SEA nedostatečně hodnotí dopady návrhu na mimoprodukční funkce lesa, zejména funkce ekologické, retenční, klimatické, rekreační a krajinotvorné. SEA současně nehodnotí dlouhodobé změny mikroklimatu, neposuzuje oslabení retenční schopnosti lesů, neobsahuje hodnocení vlivů na stabilitu lesních ekosystémů ani nevyhodnocuje dopady na rekreační využití lesního prostředí. Dokumentace přitom předpokládá rozsáhlé technické zásahy do lesních porostů a vznik nových komunikací v dosud relativně souvislých lesních celcích. Fragmentace a technické zásahy mohou dlouhodobě oslabovat ekologické a klimatické funkce lesních ekosystémů. Dokumentace SEA však tyto mimoprodukční funkce lesa hodnotí pouze obecně. Takový postup je v rozporu se zákonem č. 289/1995 Sb., lesní zákon, podle kterého jsou lesy významnou složkou životního prostředí a plní řadu mimoprodukčních funkcí. Současně je návrh v rozporu s principem ochrany ekologické stability krajiny podle zákona č. 114/1992 Sb., o ochraně přírody a krajiny. Dokumentace SEA je proto v této části nepřezkoumatelná. Návrh řešení: Požaduji doplnění adekvátního hodnocení mimoprodukčních funkcí lesa, posouzení dopadů na retenční, klimatickou a ekologickou stabilitu území a doplnění hodnocení rekreační funkce lesních porostů. Pokud nebude možné uvedené nedostatky objektivně a přezkoumatelně odstranit, požaduji vypuštění akcelerační oblasti AOV 24- Lodhéřov a souvisejícího územního opatření z návrhu Změny č. 2 Územního rozvojového plánu ČR. Zdroje: ČESKÁ REPUBLIKA. Zákon č. 289/1995 Sb., o lesích (lesní zákon) [online]. Dostupné z: https://www.zakonyprolidi.cz/cs/1995-289. [cit. 15. 5. 2026]. ČESKÁ REPUBLIKA. Zákon č. 114/1992 Sb., o ochraně přírody a krajiny [online]. Dostupné z: https://www.zakonyprolidi.cz/cs/1992-114. [cit. 15. 5. 2026]. 39 6.3.7 Nepřípustné odkládání ochrany lesa do navazujících řízení Dokumentace SEA nepřípustně odkládá podstatnou část posouzení dopadů na lesní pozemky a ochranu PUPFL až do budoucích navazujících řízení. SEA současně nestanovuje konkrétní limity zásahů do lesních porostů, neobsahuje adekvátní prostorové vymezení konfliktů, nepředkládá konkrétní podmínky ochrany lesa ani neprokazuje, že zásahy do PUPFL budou skutečně minimalizovány. Dokumentace přitom ponechává zásadní otázky ochrany lesa až na budoucí projektovou dokumentaci a individuální povolovací procesy. Takový postup neumožňuje objektivně posoudit přijatelnost návrhu již na úrovni strategického hodnocení, ale je v rozporu se zákonem č. 100/2001 Sb., o posuzování vlivů na životní prostředí, který vyžaduje vyhodnocení podstatných vlivů již na úrovni koncepce. Současně je návrh v rozporu s principem prevence a předběžné opatrnosti. Dokumentace SEA je proto v této části nepřezkoumatelná. Návrh řešení: Požaduji doplnění konkrétního vyhodnocení zásahů do PUPFL již na úrovni SEA, stanovení jednoznačných limitů ochrany lesa, adekvátní prostorové vymezení konfliktů a objektivní posouzení přijatelnosti návrhu z hlediska ochrany lesních pozemků. Pokud nebude možné uvedené nedostatky objektivně a přezkoumatelně odstranit, požaduji vypuštění akcelerační oblasti AOV 24- Lodhéřov a souvisejícího územního opatření z návrhu Změny č. 2 Územního rozvojového plánu ČR. Zdroje: ČESKÁ REPUBLIKA. Zákon č. 100/2001 Sb., o posuzování vlivů na životní prostředí a o změně některých souvisejících zákonů (zákon o posuzování vlivů na životní prostředí) [online]. Dostupné z: https://www.zakonyprolidi.cz/cs/2001-100. [cit. 16. 5. 2026]. 6.3.8 Rozpor s odbornými studiemi potvrzujícími negativní dopady fragmentace lesa Vymezení akcelerační oblasti AOV47 – Bukovec je v rozporu s ochranou pozemků určených k plnění funkcí lesa a bagatelizuje skutečné dopady výstavby větrných elektráren na lesní ekosystémy. Dokumentace SEA hodnotí vliv na les jako zanedbatelný a pracuje převážně pouze s přímými zábory pro základy větrných elektráren a přístupové komunikace. Tento přístup však neodpovídá současným odborným poznatkům ani požadavkům evropské a české environmentální politiky. Studie Xia et al. (2025), založená na satelitních datech Landsat a Sentinel-2, potvrzuje, že největší zásah do lesních ekosystémů nepředstavují samotné turbíny, ale rozsáhlá síť přístupových komunikací, manipulačních ploch a doprovodné infrastruktury. Studie uvádí významnou míru narušení lesních porostů, zvýšení eroze a dlouhodobou fragmentaci krajiny. Přehledová studie Sander et al. (2024), analyzující 152 odborných publikací, potvrzuje, že výstavba větrných elektráren v | |

| Poř. č. | Připomínkové místo | Číslo jednací | Článek | AO | Připomínka | Vyhodnocení |
|---|---|---|---|---|---|---|
| | | | | | lesních územích vede ke ztrátě konektivity biotopů, narušení migračních tras živočichů, změnám mikroklimatu lesa a oslabení ekologické stability. Studie Hending et al. (2023) potvrzuje, že fragmentace lesa a vznik nových okrajových zón vede ke snížení druhové rozmanitosti, zhoršení strukturální stability lesních porostů, vyšší zranitelnosti vůči větru, vysychání a degradaci lesního prostředí. Studie současně upozorňuje, že negativní účinky okrajových efektů 40 mohou zasahovat stovky metrů do vnitřní části lesa a působí synergicky s dalšími antropogenními zásahy. Studie Haddad et al. (2015) dále potvrzuje, že fragmentace lesních ekosystémů způsobuje dlouhodobé oslabování ekologické stability, pokles biodiverzity a vyšší zranitelnost vůči klimatickým extrémům. Tyto závěry odpovídají také požadavkům strategie EU Soil Strategy for 2030 (2021) a zákona č. 289/1995 Sb., o lesích, podle něhož je les národním přírodním bohatstvím a musí být zachovány všechny jeho funkce. Dokumentace SEA přitom neobsahuje reálné vyhodnocení liniové fragmentace lesa, kumulativních dopadů více akceleračních oblastí ani dlouhodobých změn ekologické stability lesních ekosystémů. Dokumentace je proto v této části nepřezkoumatelná a neumožňuje objektivně posoudit skutečné dopady návrhu na lesní ekosystémy a ekologickou stabilitu území. Návrh řešení: Požaduji doplnění adekvátního hodnocení liniové fragmentace lesa, kumulativních dopadů přístupových komunikací a doprovodné infrastruktury, posouzení okrajových efektů, narušení migračních tras a změn mikroklimatu lesa, včetně vyhodnocení dlouhodobých dopadů na ekologickou stabilitu a retenční funkce lesních ekosystémů. Pokud nebude možné uvedené nedostatky objektivně a přezkoumatelně odstranit, požaduji vypuštění akcelerační oblasti AOV 24- Lodhéřov a souvisejícího územního opatření z návrhu Změny č. 2 Územního rozvojového plánu ČR. Zdroje: XIA, Zilong et al. Assessment of forest disturbance and soil erosion in wind farm project using satellite observations [online]. Resources, Conservation & Recycling, 2025. Dostupné z: https://www.sciencedirect.com/science/article/abs/pii/S0921344924005275. [cit. 15. 5. 2026]. SANDER, L. et al. Global Review on Environmental Impacts of Onshore Wind Farms [online]. Energies, 2024. Dostupné z: https://www.mdpi.com/1996-1073/17/13/3098. [cit. 15. 5. 2026]. HENDING, D. et al. Forest fragmentation and its associated edge-effects reduce tree diversity and structural diversity in Madagascar transitional forests [online]. Biodiversity and Conservation, 2023. Dostupné z: https://link.springer.com/article/10.1007/s10531-023-02657-0. [cit. 15. 5. 2026]. HADDAD, Nick M. et al. Habitat Fragmentation and Its Lasting Impact on Earth's Ecosystems [online]. Science Advances, 2015. Dostupné z: https://www.science.org/doi/10.1126/sciadv.1500052. [cit. 15. 5. 2026]. EUROPEAN COMMISSION. EU Soil Strategy for 2030: Reaping the benefits of healthy soils for people, food, nature and climate [online]. Brussels, 2021. Dostupné z: https://eur-lex.europa.eu/legal-content/EN/TXT/?uri=celex%3A52021DC0699. [cit. 15. 5. 2026]. ČESKÁ REPUBLIKA. Zákon č. 289/1995 Sb., o lesích (lesní zákon) [online]. Dostupné z: https://www.zakonyprolidi.cz/cs/1995-289. [cit. 15. 5. 2026]. 6.3.9 Narušení vodního režimu lesa a zvýšení erozních procesů Dokumentace SEA nehodnotí skutečné dopady výstavby větrných elektráren na vodní režim lesa, retenční schopnost území ani vznik erozních procesů. Návrh AOV 24- Lodhéřov je proto v rozporu s cíli 41 strategie EU Soil Strategy for 2030 (2021), která požaduje ochranu půdy před erozí, degradací a ztrátou retenční schopnosti. Studie Xia et al. (2025) potvrzuje, že budování přístupových komunikací a manipulačních ploch vede ke zvýšení povrchového odtoku vody, urychlení eroze a narušení infiltračních procesů v lesních oblastech. Studie Laurance et al. (2007) prokazuje, že fragmentace lesa způsobuje změny proudění vzduchu, vysychání lesních okrajů a pokles půdní vlhkosti, což může dlouhodobě narušovat retenční schopnost lesa. Výzkum Fahrig (2003) potvrzuje, že i relativně úzké liniové zásahy, například nové lesní komunikace nebo energetické koridory, významně mění hydrologické procesy a zvyšují citlivost lesa vůči klimatickým extrémům. Dokumentace SEA však tyto hydrologické a mikroklimatické dopady vůbec nevyhodnocuje, přestože akcelerační oblast je tvořena rozsáhlými souvislými lesními porosty. Dokumentace je proto v této části nepřezkoumatelná a neumožňuje objektivně posoudit možné dopady návrhu na retenční schopnost lesa, erozi a hydrologickou stabilitu území. Návrh řešení: Požaduji doplnění adekvátního hydrologického a mikroklimatického hodnocení lesních porostů, posouzení změn infiltrace, povrchového odtoku a erozních procesů, vyhodnocení vlivů liniových zásahů na retenční schopnost lesa a doplnění kumulativního hodnocení dopadů na vodní režim lesních ekosystémů. Pokud nebude možné uvedené nedostatky objektivně a přezkoumatelně odstranit, požaduji vypuštění akcelerační oblasti AOV 24- | |

| Poř. č. | Připomínkové místo | Číslo jednací | Článek | AO | Připomínka | Vyhodnocení |
|---|---|---|---|---|---|---|
| | | | | | Lodhéřov a souvisejícího územního opatření z návrhu Změny č. 2 Územního rozvojového plánu ČR. Zdroje: EUROPEAN COMMISSION. EU Soil Strategy for 2030: Reaping the benefits of healthy soils for people, food, nature and climate [online]. Brussels, 2021. Dostupné z: https://eur-lex.europa.eu/legal-content/EN/TXT/?uri=celex%3A52021DC0699. [cit. 15. 5. 2026]. XIA, Zilong et al. Assessment of forest disturbance and soil erosion in wind farm project using satellite observations [online]. Resources, Conservation & Recycling, 2025. Dostupné z: https://www.sciencedirect.com/science/article/abs/pii/S0921344924005275. [cit. 15. 5. 2026]. LAURANCE, William F. et al. Habitat Fragmentation, Variable Edge Effects, and the Landscape-Divergence Hypothesis [online]. PLoS ONE, 2007. Dostupné z: https://pmc.ncbi.nlm.nih.gov/articles/PMC1995757/. [cit. 15. 5. 2026]. FAHRIG, Lenore. Effects of Habitat Fragmentation on Biodiversity [online]. Annual Review of Ecology, Evolution, and Systematics, 2003. Dostupné z: https://www.annualreviews.org/doi/10.1146/annurev.ecolsys.34.011802.132419. [cit. 15. 5. 2026]. 6.3.10 Ztráta uhlíkových zásob lesa a uhlíkový dluh Dokumentace SEA nehodnotí uhlíkové dopady odlesnění a zásahů do lesních půd spojených s výstavbou větrných elektráren, přestože tyto zásahy mohou významně ovlivnit klimatickou bilanci území. Návrh AOV 24- Lodhéřov je proto v rozporu s cíli strategie EU Soil Strategy for 2030 (2021), která označuje lesní půdy a půdní uhlík za zásadní součást klimatické stability a adaptačních opatření Evropské unie. Studie Xu et al. (2025) upozorňuje, že výstavba větrných parků v lesních oblastech vede ke ztrátě 42 uhlíkových zásob vegetace i půdního uhlíku a může významně snižovat skutečný klimatický přínos obnovitelných zdrojů energie. Studie Griscom et al. (2017) potvrzuje, že zachování lesních ekosystémů a omezení odlesňování představuje jeden z nejvýznamnějších nástrojů pro snižování emisí skleníkových plynů. Odstraňování lesních porostů a zásahy do lesních půd naopak vedou k okamžitému uvolňování uhlíku akumulovaného v biomase i půdě. Přehledová studie Mayer et al. (2020) potvrzuje, že mechanické zásahy do lesních půd, výstavba infrastruktury a disturbance lesních ekosystémů mohou významně snižovat zásoby organického uhlíku v půdě a dlouhodobě ovlivňovat uhlíkovou stabilitu lesa. Výzkumy dlouhodobé uhlíkové bilance lesních ekosystémů současně potvrzují, že starší a nenarušené lesní porosty představují významné dlouhodobé zásobárny uhlíku a jejich narušení vede k dlouhodobému uhlíkovému dluhu, jehož kompenzace může trvat desítky let. Dokumentace SEA přitom nepracuje s reálnou uhlíkovou bilancí odlesnění, fragmentace lesa ani dlouhodobými emisemi vznikajícími degradací lesních půd. Dokumentace je proto v této části nepřezkoumatelná a neumožňuje objektivně posoudit skutečné klimatické dopady návrhu. Návrh řešení: Požaduji doplnění reálné uhlíkové bilance odlesnění a zásahů do lesních půd, vyhodnocení emisí vznikajících degradací lesních ekosystémů, posouzení dlouhodobého uhlíkového dluhu a doplnění klimatického hodnocení zahrnujícího ztrátu půdního a vegetačního uhlíku v důsledku výstavby a provozu větrných elektráren. Pokud nebude možné uvedené nedostatky objektivně a přezkoumatelně odstranit, požaduji vypuštění akcelerační oblasti AOV 24- Lodhéřov a souvisejícího územního opatření z návrhu Změny č. 2 Územního rozvojového plánu ČR. Zdroje: EUROPEAN COMMISSION. EU Soil Strategy for 2030: Reaping the benefits of healthy soils for people, food, nature and climate [online]. Brussels, 2021. Dostupné z: https://eur-lex.europa.eu/legal-content/EN/TXT/?uri=celex%3A52021DC0699. [cit. 15. 5. 2026]. XU, K. et al. Land use impacts the environmental benefits of wind energy farms [online]. Communications Earth & Environment, 2025. Dostupné z: https://www.nature.com/articles/s43247-025-02833-w. [cit. 15. 5. 2026]. GRISCOM, B. W. et al. Natural climate solutions [online]. Proceedings of the National Academy of Sciences, 2017. Dostupné z: https://www.pnas.org/doi/10.1073/pnas.1710465114. [cit. 15. 5. 2026]. MAYER, Mathias et al. Tamm Review: Influence of forest management activities on soil organic carbon stocks: A knowledge synthesis [online]. Forest Ecology and Management, 2020. Dostupné z: https://www.sciencedirect.com/science/article/pii/S0378112720300268. [cit. 15. 5. 2026]. 6.3.11 Geotechnická stabilita a riziko eroze ve svažitých lesních územích Dokumentace SEA nehodnotí geotechnická rizika spojená s budováním hlubokých základů větrných elektráren, rozsáhlými zemními pracemi a budováním přístupových komunikací ve svažitých lesních územích. Návrh je proto v rozporu s požadavky zákona č. 289/1995 Sb., o lesích, a zákona č. 254/2001 Sb., vodní zákon, podle nichž musí být chráněna lesní půda, retenční schopnost krajiny a stabilita odtokových poměrů. 43 Studie Jeong et al. (2021) potvrzuje, že zemní práce spojené s budováním lesních komunikací a zářezů ve svazích | |

| Poř. č. | Připomínkové místo | Číslo jednací | Článek | AO | Připomínka | Vyhodnocení |
|---|---|---|---|---|---|---|
| | | | | | významně zvyšují riziko svahových deformací, eroze a lokálních sesuvů, zejména v územích s vyššími sklony a narušeným vodním režimem. Studie současně upozorňuje, že stabilita svahů je silně ovlivněna odlesněním, změnou drenážních poměrů a mechanickým narušením půdy. Výzkum Depicker et al. (2021) potvrzuje, že odlesnění vede ke snížení stability svahů v důsledku změn hydrologických a geotechnických podmínek. Odstranění vegetačního krytu snižuje kořenovou stabilizaci půdy, urychluje povrchový odtok a zvyšuje riziko eroze a svahových pohybů. Studie Yousefi (2024) dále potvrzuje, že lesní komunikace představují významný zdroj eroze a sedimentace ve svažitých lesních územích. Eroze přitom významně roste v závislosti na sklonu svahu, geologickém podloží a intenzitě srážek. Dokumentace SEA však neobsahuje adekvátní geologické ani hydrogeologické posouzení těchto rizik, přestože akcelerační oblast zasahuje do lesních a místy svažitých území. Dokumentace je proto v této části nepřezkoumatelná a neumožňuje objektivně posoudit možné dopady návrhu na stabilitu svahů, erozi a geotechnickou bezpečnost území. Návrh řešení: Požaduji doplnění adekvátního geologického, geotechnického a hydrogeologického posouzení svažitých lesních území, vyhodnocení stability svahů, drenážních poměrů a erozních procesů, posouzení dopadů přístupových komunikací a zemních prací na lesní půdu a doplnění kumulativního hodnocení geotechnických a hydrologických rizik celé akcelerační oblasti. Pokud nebude možné uvedené nedostatky objektivně a přezkoumatelně odstranit, požaduji vypuštění akcelerační oblasti AOV 24- Lodhéřov a souvisejícího územního opatření z návrhu Změny č. 2 Územního rozvojového plánu ČR. Zdroje: ČESKÁ REPUBLIKA. Zákon č. 289/1995 Sb., o lesích (lesní zákon) [online]. Dostupné z: https://www.zakonyprolidi.cz/cs/1995-289. [cit. 15. 5. 2026]. ČESKÁ REPUBLIKA. Zákon č. 254/2001 Sb., vodní zákon [online]. Dostupné z: https://www.zakonyprolidi.cz/cs/2001-254. [cit. 15. 5. 2026]. JEONG, E. et al. Characteristics of forest road cut slopes affecting the occurrence of slope failures [online]. Journal of Forest Research, 2021. Dostupné z: https://www.tandfonline.com/doi/full/10.1080/21580103.2021.1967789. [cit. 15. 5. 2026]. DEPICKER, A. et al. Interactions between deforestation, landscape rejuvenation and shallow landsliding [online]. Earth Surface Dynamics, 2021. Dostupné z: https://esurf.copernicus.org/articles/9/445/2021/esurf-9-445-2021.pdf. [cit. 15. 5. 2026]. YOUSEFI, S. et al. A Hot-Spot Analysis of Forest Roads Based on Soil Erosion and Sediment Production [online]. Land, 2024. Dostupné z: https://www.mdpi.com/2073-445X/13/10/1583. [cit. 15. 5. 2026]. 6.3.12 Neslučitelnost s podmínkami krajských úřadů: V této souvislosti upozorňujeme na podmínky krajského úřadu Jihočeského kraje a obdobné podmínky Krajského úřadu kraje Vysočina v nesouhlasném stanovisku, které jsou neslučitelné s limity v UO: 44 VTE a související infrastrukturu na pozemcích určených k plnění funkcí lesa (dále jen „PUPFL“) umisťovat pouze tehdy, pokud bude prokázáno, že obdobné řešení nelze realizovat mimo PUPFL nebo s menším zásahem do PUPFL. Přednostně využívat pouze pozemky méně významné z hlediska plnění funkcí lesa, zejména plochy s omezenou schopností dlouhodobého plnění funkcí lesa, bezlesí nebo porosty s nižší kvalitou. Naopak nepřipustit zásahy do porostů, jejichž dotčení by vedlo k významnému omezení hospodaření nebo stability lesního komplexu. Nepřipustit umístění VTE a související infrastruktury na PUPFL, které by vedlo k nevhodnému dělení lesa, vzniku nových dlouhých porostních stěn nebo ke zvýšení rizika bořivých větrů. VTE umisťovat přednostně do okrajových částí lesních komplexů, nikoli do jejich vnitřních souvislých částí. Nepřipustit řešení, která naruší páteřní síť lesních cest, meliorační zařízení, hrazení bystřin nebo jiná zařízení sloužící lesnímu hospodářství. Pokud je zásah nezbytný, požadovat náhradní řešení minimálně stejné funkční hodnoty. Nepřipustit nové komunikace a průseky v lese, pokud by jejich zřízení zvýšilo ohrožení lesa větrem nebo vodní erozí. Kabelové trasy a dopravní napojení řešit přednostně mimo PUPFL případně po stávající infrastruktuře takovým způsobem, aby neomezovalo využití běžných lesních technologií při přejezdu. VTE ani případná související zařízení pro ukládání energie nebudou umisťovány na stanovištích extrémní edafické řady (Z, X, Y, J) na stanovištích ovlivněných vodou (edafické kategorie L, U, V, O, P, Q, G, T a R) a stanovištích lesních typů s výrazným svahovým charakterem, který je označen čtyřmístným kódem, kde poslední písmeno je „e“ podle typologických map Národního lesnického institutu (NLI) Odůvodnění: Zachování souvislých lesních komplexů je klíčové jak z hlediska ekologické stability, tak z hlediska hospodářského využití lesa. Fragmentace by měla dlouhodobé negativní kumulativní dopady na stabilitu porostů hospodaření i ekologické funkce lesa. Zachování celistvosti lesa je proto základním předpokladem | |

| Poř. č. | Připomínkové místo | Číslo jednací | Článek | AO | Připomínka | Vyhodnocení |
|---|---|---|---|---|---|---|
| | | | | | přijatelnosti realizace OZE v lesních územích. Návrh řešení: Požaduji doplnění v souladu s výše uvedenými podmínkami krajských úřadů přezkoumatelného vyhodnocení skutečných záborů PUPFL na základě modelu/studie rozsahu výstavby VTE o výšce 250m, rozsahu kácení lesních porostů, rozsahu manipulačních a montážních ploch, přístupových komunikací a technické infrastruktury včetně objektivního vyhodnocení kumulativních dopadů fragmentace lesních porostů na ekologické funkce lesa, vodní režim a stabilitu krajiny. Současně požaduji v souladu s výše uvedenými podmínkami krajských úřadů doplnění variantního řešení minimalizujícího zásahy do lesních pozemků a prokázání, že nebylo možné využít jiné lokality s menším dopadem na PUPFL. Pokud nebude možné uvedené nedostatky objektivně a přezkoumatelně odstranit, požaduji vypuštění akcelerační oblasti AOV 24- Lodhéřov a souvisejícího územního opatření z návrhu Změny č. 2 Územního rozvojového plánu ČR. 6.4 Ochrana přírody a biodiverzity 6.4.1 Nedostatečné posouzení dopadů na soustavu Natura 2000 a evropsky významné lokality Dokumentace SEA podceňuje skutečné dopady akcelerační oblasti AOV24 – Lodhéřov na evropsky významné lokality Natura 2000, chráněné druhy ptáků a netopýrů a širší migrační vazby v krajině. Návrh AOV24 – Lodhéřov je proto v rozporu se směrnicí Rady 92/43/EHS o ochraně přírodních stanovišť, která ukládá povinnost zabránit významnému narušení evropsky významných lokalit a chráněných druhů i v případech, kdy se samotný záměr nachází mimo hranice chráněného území. Dokumentace SEA sama připouští biologické střety a uvádí: „na habitaty lze očekávat mírně negativní 45 vliv“ a současně: „lze předpokládat mírně negativní vliv“ i na ptáky a netopýry. Odůvodnění opatření současně potvrzuje, že: „Přestože vymezení akcelerační oblasti respektovalo mapy citlivosti ptáků a oblasti s vysokým a extrémním rizikem byly z větší části vyloučeny, nebylo možné se vyhnout všem detekovaným místům výskytu citlivých, vzácných a ohrožených druhů ptáků.“ Přesto dokumentace bez odpovídající regionální analýzy dochází k závěru o přijatelnosti návrhu. Dokumentace současně neobsahuje adekvátní regionální hodnocení migračních vazeb, analýzu populačních souvislostí, model migrační prostupnosti krajiny ani odpovídající kumulativní hodnocení vlivů více akceleračních oblastí. SEA dále nehodnotí širší vazby na rybniční lokality a vodní toky s výskytem přírodních stanovišť- Velký dvořákovský rybník a rybník Jahoda (v bezprostřední blízkosti AO)a dále rybník Racek a okolí Ratmírovského potoka, Velký lodhéřovský rybník a Malé lodhéřovské rybníky, které jsou hodnoceny jako nejvíce zranitelné. Jedná se o lokality se zvýšenou koncentrací přírodních biotopů indikujících zvýšenou přírodní hodnotu. Na tyto lokality se vážou nálezy ohrožených a vzácných druhů s úzkou vazbou na biotop a nízkou disperzí. Tyto plochy jsou součástí lokálního ÚSES, které je v rámci podmínek k územnímu opatření chráněno. Metodika European Commission (2020) výslovně upozorňuje, že posuzování větrných elektráren nesmí být omezeno pouze na hranice chráněných území, protože migrující druhy běžně využívají širší krajinné vazby a kumulativní efekty více projektů mohou významně ovlivnit integritu lokalit Natura 2000. Metodika IUCN (Bennun et al., 2024) současně potvrzuje, že kumulativní dopady obnovitelných zdrojů energie představují jeden z hlavních problémů ochrany biodiverzity a že hodnocení musí zahrnovat migrační prostupnost krajiny, populační vazby a souběh více infrastrukturních záměrů. IUCN je celosvětově uznávaná odborná autorita v oblasti ochrany přírody a biodiverzity. Metodika IUCN (Bennun et al., 2024) představuje mezinárodně uznávaný odborný standard pro hodnocení kumulativních dopadů obnovitelných zdrojů energie na biodiverzitu a konkretizuje principy prevence, hierarchie zmírňování dopadů a strategického vyhýbání se lokalitám s vysokým konfliktním potenciálem vůči ochraně přírody. Dokumentace SEA však neobsahuje regionální migrační model, nehodnotí populační souvislosti, neobsahuje scénářové hodnocení kumulativních biologických dopadů ani objektivní hodnocení dlouhodobé ekologické stability území. Dokumentace je proto v této části nepřezkoumatelná a neumožňuje objektivně posoudit skutečné dopady návrhu na soustavu Natura 2000 a chráněné druhy. Podle judikatury Soudního dvora Evropské unie C-127/02 lze souhlas s koncepcí nebo záměrem ovlivňujícím soustavu Natura 2000 vydat pouze tehdy, pokud na základě úplných, přesných a definitivních odborných poznatků neexistují rozumné vědecké pochybnosti o absenci významného negativního vlivu na integritu chráněné lokality. Dokumentace SEA však sama připouští biologické střety, výskyt citlivých druhů a nevyhodnocené migrační vazby, přesto bez úplných biologických podkladů uzavírá přijatelnost návrhu. Takový postup je v rozporu s požadavky judikatury SDEU i se zásadou předběžné opatrnosti. Ochrana soustavy Natura 2000 přitom vyžaduje preventivní posouzení | |

| Poř. č. | Připomínkové místo | Číslo jednací | Článek | AO | Připomínka | Vyhodnocení |
|---|---|---|---|---|---|---|
| | | | | | významných biologických rizik již na úrovni SEA a nepřipouští odložení zásadních otázek biologické přijatelnosti až do navazujících řízení. Pokud existují významné odborné nejistoty nebo neúplné biologické podklady, nelze přijatelnost návrhu objektivně prokázat. 46 Takový postup je v rozporu se směrnicí Rady 92/43/EHS o ochraně přírodních stanovišť, se směrnicí Evropského parlamentu a Rady 2009/147/ES o ochraně volně žijících ptáků, se zákonem č. 114/1992 Sb., o ochraně přírody a krajiny, se směrnicí 2001/42/ES, s principem prevence i s principem předběžné opatrnosti. Dokumentace SEA současně neodpovídá metodickým požadavkům Evropské komise a IUCN na hodnocení kumulativních biologických vlivů a migrační prostupnosti krajiny. Návrh řešení: Požaduji doplnění adekvátního regionálního hodnocení migračních vazeb, populačních souvislostí chráněných druhů, regionálního modelu migrační prostupnosti krajiny, kumulativního hodnocení vlivů více akceleračních oblastí, dlouhodobého biologického modelování a objektivního posouzení dopadů na soustavu Natura 2000 v širším regionálním kontextu. Současně požaduji doplnění dlouhodobého monitoringu ptáků a netopýrů, scénářového hodnocení budoucí koncentrace infrastruktury a přezkoumatelného vyhodnocení dlouhodobé ekologické stability území. Požaduji provedení postupu podle § 45i zákona č. 114/1992 Sb. Pokud nebude možné uvedené nedostatky objektivně a přezkoumatelně odstranit, požaduji vypuštění akcelerační oblasti AOV24 – Lodhéřov a souvisejícího územního opatření z návrhu Změny č. 2 Územního rozvojového plánu ČR. Zdroje: EVROPSKÁ UNIE. Směrnice Rady 92/43/EHS o ochraně přírodních stanovišť, volně žijících živočichů a planě rostoucích rostlin [online]. EUR-Lex. Dostupné z: https://eur-lex.europa.eu/legal-content/CS/TXT/?uri=CELEX:31992L0043. [cit. 15. 5. 2026]. KRAJSKÝ ÚŘAD JIHOČESKÉHO KRAJE, Odbor životního prostředí, zemědělství a lesnictví. Nesouhlasné stanovisko k územnímu opatření pro akcelerační oblast AOV47 Bukovec, č. j. KUJCK 63817/2026 ze dne 14. 5. 2026. EUROPEAN COMMISSION. Guidance document on wind energy developments and EU nature legislation [online]. Luxembourg: Publications Office of the European Union, 2020. Dostupné z: https://op.europa.eu/en/publication-detail/-/publication/2b08de80-5ad4-11eb-b59f-01aa75ed71a1/language-en. [cit. 17. 5. 2026]. BENNUN, Leon et al. Guidance on biodiversity cumulative impact assessment for wind and solar developments and associated infrastructure [online]. IUCN, 2024. Dostupné z: https://portals.iucn.org/library/sites/library/files/documents/2024-035-En_0.pdf. [cit. 17. 5. 2026]. SOUDNÍ DVŮR EVROPSKÉ UNIE. Rozsudek velkého senátu ze dne 7. 9. 2004 ve věci C-127/02 Landelijke Vereniging tot Behoud van de Waddenzee a Nederlandse Vereniging tot Bescherming van Vogels proti Staatssecretaris van Landbouw, Natuurbeheer en Visserij (Waddenvereniging a Vogelbeschermingsvereniging) [online]. EUR-Lex. Dostupné z: https://eur-lex.europa.eu/legal-content/EN/TXT/?uri=celex:62002CJ0127. [cit. 17. 5. 2026]. EVROPSKÁ UNIE. Směrnice Evropského parlamentu a Rady 2009/147/ES o ochraně volně žijících ptáků [online]. EUR-Lex. Dostupné z: https://eur-lex.europa.eu/legal-content/CS/TXT/?uri=CELEX:32009L0147. [cit. 17. 5. 2026]. ČESKÁ REPUBLIKA. Zákon č. 114/1992 Sb., o ochraně přírody a krajiny [online]. Dostupné z: https://www.zakonyprolidi.cz/cs/1992-114. [cit. 17. 5. 2026]. 47 EVROPSKÝ PARLAMENT A RADA EVROPSKÉ UNIE. Směrnice 2001/42/ES ze dne 27. června 2001 o posuzování vlivů některých plánů a programů na životní prostředí [online]. Úřední věstník Evropských společenství, 2001, L 197. Dostupné z: https://eur-lex.europa.eu/legal-content/CS/TXT/?uri=CELEX:32001L0042. [cit. 17. 5. 2026]. 6.4.2 Nedostatečné biologické průzkumy a absence dlouhodobého monitoringu Dokumentace SEA pro akcelerační oblast AOV24 – Lodhéřov je založena na nedostatečných biologických podkladech, které neumožňují objektivně posoudit skutečné dopady návrhu na chráněné druhy ptáků, netopýrů a ekologickou stabilitu území. Podklady současně neprokazují provedení dostatečných terénních biologických průzkumů odpovídajících rozsahu navrženého řešení. Hodnocení vychází převážně z databázových zdrojů a obecně dostupných informací. Při existenci významných odborných nejistot, nedostatečných biologických podkladů a neúplného monitoringu přitom nelze dospět k závěru o přijatelnosti návrhu bez rozumných vědeckých pochybností. Právě požadavek odstranění rozumných vědeckých pochybností přitom představuje základní standard ochrany soustavy Natura 2000 podle judikatury SDEU (C-127/02). SEA sama připouští výskyt citlivých druhů ptáků a netopýrů, současně však biologické podklady nejsou dostatečně dlouhodobé, neobsahují celoroční monitoring, nehodnotí meziroční variabilitu ani neumožňují objektivní vyhodnocení sezónních migračních vazeb. Dokumentace | |

| Poř. č. | Připomínkové místo | Číslo jednací | Článek | AO | Připomínka | Vyhodnocení |
|---|---|---|---|---|---|---|
| | | | | | sama uvádí „v AO a blízkém okolí se nachází na VTE citlivé druhy ptáků“ a dále připouští: „nebylo možné se vyhnout všem detekovaným místům výskytu citlivých, vzácných a ohrožených druhů ptáků“. Přesto SEA bez dostatečných biologických podkladů uzavírá, že vlivy budou pouze „mírně negativní“. Dokumentace současně neobsahuje víceletý ornitologický monitoring, dlouhodobé sledování tahových tras, použitelný sezónní monitoring netopýrů ani objektivní regionální model migračních vazeb. To je zvlášť významné vzhledem k charakteru území s lesními komplexy, mokřady, vodními biotopy a migračně významnou krajinou. Krátkodobé biologické průzkumy přitom nemohou objektivně zachytit meziroční výkyvy populací, sezónní migrace, změny tahových tras, extrémní migrační situace ani skutečný rozsah využívání krajiny citlivými druhy. Metodika České společnosti ornitologické (2010) pro posuzování vlivů větrných elektráren současně doporučuje víceletý monitoring, celoroční sledování, hodnocení sezónní migrace a použitelné vyhodnocení tahových tras a hnízdních aktivit. Metodika Evropské komise (2020) současně výslovně upozorňuje, že nedostatečné biologické podklady představují zásadní problém při hodnocení dopadů větrných elektráren na chráněné druhy a lokality Natura 2000. Dokumentace SEA však neobsahuje víceletá biologická data, nehodnotí dlouhodobé populační trendy, neobsahuje reprezentativní migrační model ani objektivně neprokazuje dostatečnost biologických podkladů. Významný je i rozpor mezi skutečným výskytem citlivých druhů a výsledným hodnocením SEA. Dokumentace sama potvrzuje výskyt citlivých a ohrožených druhů, současně však bez objektivního metodického vysvětlení uzavírá, že vlivy budou pouze „mírně negativní“. Dokumentace dospívá k závěru o 48 přijatelnosti biologických vlivů, aniž by disponovala celoročními daty o využívání území. Nelze proto objektivně vyloučit významné vlivy na chráněné druhy a evropsky významné lokality. Takový závěr je nepřezkoumatelný. Studie Thaxter et al. (2017) potvrzuje, že krátkodobé biologické průzkumy významně podhodnocují skutečné riziko kolizí a migračních střetů u větrných elektráren. Studie Marques et al. (2014) současně potvrzuje, že nedostatečný monitoring patří mezi hlavní příčiny podhodnocení biologických dopadů větrných parků v Evropě. Metodika NatureScot (2025) dále doporučuje dlouhodobý monitoring a regionální hodnocení migračních vazeb zejména v územích s výskytem citlivých druhů ptáků a netopýrů. Metodika NatureScot (2025) představuje mezinárodně respektovaný odborný standard pro hodnocení kumulativních dopadů větrných elektráren na ptáky a konkretizuje požadavky regionálního hodnocení migračních vazeb, kumulativní mortality, bariérových efektů a populačních důsledků koncentrace větrných elektráren v krajině. Dokumentace SEA však tyto požadavky nesplňuje, biologická data dostatečně nedokládá a neumožňuje objektivní přezkoumání skutečných biologických dopadů návrhu. Takový postup je v rozporu se směrnicí Rady 92/43/EHS, se směrnicí Evropského parlamentu a Rady 2009/147/ES, se zákonem č. 114/1992 Sb., o ochraně přírody a krajiny, se směrnicí 2001/42/ES, s principem prevence i s principem předběžné opatrnosti. Dokumentace SEA současně neodpovídá metodickým požadavkům České společnosti ornitologické (2010), Evropské komise (2020) a mezinárodním metodikám biologického hodnocení větrných elektráren. Návrh řešení: Požaduji doplnění víceletého biologického monitoringu, celoročního ornitologického sledování, dlouhodobého monitoringu netopýrů, adekvátního hodnocení sezónních migrací, regionálního migračního modelu a objektivního vyhodnocení populačních trendů citlivých druhů. Současně požaduji doplnění reprezentativních biologických dat, objektivní vyhodnocení meziroční variability, transparentní metodické zdůvodnění výsledného hodnocení a přezkoumatelné posouzení skutečných biologických dopadů návrhu. Pokud nebude možné uvedené nedostatky objektivně a přezkoumatelně odstranit, požaduji vypuštění akcelerační oblasti AOV24 – Lodhéřov a souvisejícího územního opatření z návrhu Změny č. 2 Územního rozvojového plánu ČR. Zdroje: SOUDNÍ DVŮR EVROPSKÉ UNIE (SDEU). Rozsudek velkého senátu ze dne 7. 9. 2004 ve věci C-127/02 Landelijke Vereniging tot Behoud van de Waddenzee a Nederlandse Vereniging tot Bescherming van Vogels proti Staatssecretaris van Landbouw, Natuurbeheer en Visserij (Waddenzee) [online]. EUR-Lex. Dostupné z: https://eur-lex.europa.eu/legal-content/EN/TXT/?uri=celex:62002CJ0127. [cit. 17. 5. 2026]. ČESKÁ SPOLEČNOST ORNITOLOGICKÁ. Doporučená metodika průzkumu ptáků a hodnocení vlivů větrných elektráren na avifaunu [online]. Praha: Česká společnost ornitologická, 2010. Dostupné z: https://www.birdlife.cz. [cit. 17. 5. 2026]. EUROPEAN COMMISSION. Guidance document on wind energy developments and EU nature legislation [online]. Luxembourg: Publications Office of the European Union, 2020. Dostupné z: | |

| Poř. č. | Připomínkové místo | Číslo jednací | Článek | AO | Připomínka | Vyhodnocení |
|---|---|---|---|---|---|---|
| | | | | | https://op.europa.eu/en/publication-detail/-/publication/2b08de80-5ad4-11eb-b59f-01aa75ed71a1/language-en. [cit. 17. 5. 2026]. 49 THAXTER, Christopher B. et al. Bird and bat species' global vulnerability to collision mortality at wind farms revealed through a trait-based assessment [online]. Proceedings of the Royal Society B, 2017. Dostupné z: https://royalsocietypublishing.org/doi/10.1098/rspb.2017.0829. [cit. 17. 5. 2026]. MARQUES, A. T. et al. Understanding bird collisions at wind farms: An updated review on the causes and possible mitigation strategies [online]. Biological Conservation, 2014. Dostupné z: https://docs.wind-watch.org/marques2014.pdf. [cit. 17. 5. 2026]. NATURESCOT. Assessing the cumulative impacts of onshore wind farms on birds [online]. 2025. Dostupné z: https://www.nature.scot/doc/guidance-assessing-cumulative-impacts-onshore-wind-farms-birds. [cit. 17. 5. 2026]. EVROPSKÁ UNIE. Směrnice Rady 92/43/EHS o ochraně přírodních stanovišť, volně žijících živočichů a planě rostoucích rostlin [online]. EUR-Lex. Dostupné z: https://eur-lex.europa.eu/legal-content/CS/TXT/?uri=CELEX:31992L0043. [cit. 17. 5. 2026]. EVROPSKÁ UNIE. Směrnice Evropského parlamentu a Rady 2009/147/ES o ochraně volně žijících ptáků [online]. EUR-Lex. Dostupné z: https://eur-lex.europa.eu/legal-content/CS/TXT/?uri=CELEX:32009L0147. [cit. 17. 5. 2026]. ČESKÁ REPUBLIKA. Zákon č. 114/1992 Sb., o ochraně přírody a krajiny [online]. Dostupné z: https://www.zakonyprolidi.cz/cs/1992-114. [cit. 17. 5. 2026]. EVROPSKÝ PARLAMENT A RADA EVROPSKÉ UNIE. Směrnice 2001/42/ES ze dne 27. června 2001 o posuzování vlivů některých plánů a programů na životní prostředí [online]. Úřední věstník Evropských společenství, 2001, L 197. Dostupné z: https://eur-lex.europa.eu/legal-content/CS/TXT/?uri=CELEX:32001L0042. [cit. 17. 5. 2026]. 6.4.3 Nedostatečné hodnocení dopadů na chráněné druhy ptáků Dokumentace SEA nedostatečně hodnotí skutečné dopady akcelerační oblasti AOV24 – Lodhéřov na chráněné druhy ptáků, migrační koridory a tahové trasy v širším regionálním kontextu. Dokumentace současně neobsahuje regionální model migračních vazeb, nehodnotí kumulativní mortalitu, neposuzuje bariérové efekty soustavy větrných elektráren ani objektivně nehodnotí dopady na populační stabilitu citlivých druhů ptáků. Krátkodobé biologické průzkumy nemusí zachytit období tahu, hnízdění ani meziroční změny početnosti druhů. Výsledné hodnocení proto nemusí odpovídat skutečnému využívání území ptáky. SEA sama přitom připouští výskyt citlivých druhů ptáků a uvádí: „v AO a blízkém okolí se nachází na VTE citlivé druhy ptáků". Současně připouští: „nebylo možné se vyhnout všem detekovaným místům výskytu citlivých, vzácných a ohrožených druhů ptáků" a dále uvádí: „lze předpokládat mírně negativní vliv". Dokumentace však bez objektivního regionálního modelování a bez dlouhodobého biologického hodnocení označuje vlivy pouze jako „mírně negativní". Takový závěr je nepřezkoumatelný. Významné přitom je, že samotná dokumentace SEA výslovně potvrzuje výskyt citlivých druhů ptáků a současně připouští nemožnost vyhnout se všem lokalitám výskytu citlivých, vzácných a ohrožených druhů. Přesto bez odpovídajícího regionálního modelování a bez objektivního vyhodnocení populačních důsledků uzavírá, že vlivy budou pouze „mírně negativní". Takový postup je vnitřně rozporný. 50 V podkladech a biologických hodnoceních jsou současně identifikovány zvláště chráněné a kolizně rizikové druhy ptáků, zejména čáp černý, moták pochop, moták pilich, krkavec velký, vlaštovka obecná, netopýr rezavý, netopýr hvízdavý, dudek chocholatý, čejka chocholatá a další druhy využívající otevřenou krajinu, lesní okraje a migrační koridory. Dále dokumentace uvádí, že lokality není v přímém střetu s CHKO, ale k.ú. Velký Ratmírov (součást AOV24 – Lodhéřov) se nachází v tranzitním koridoru mezi rybničními soustavami Jindřichohradecka a Třeboňska, ve které je zvýšený výskyt čápa černého a netopýrů, kteří využívají místní remízky k lovu. Jedná se přitom o druhy s vysokou citlivostí na kolize, s rozsáhlými potravními teritorii, s nízkou reprodukční schopností a s vysokou citlivostí na bariérové efekty větrných elektráren. Významné je rovněž stanovisko Krajského úřadu Jihočeského kraje č. j. KUJCK 20427/2026 ze dne 10. 2. 2026, které potvrzuje výskyt citlivých druhů ptáků v širším území plánovaných větrných elektráren. Krajský úřad výslovně uvádí: „…na základě uvedených zdrojů a dalších informací se poblíž záměru vyskytuje hnízdiště orla mořského, jehož přesná poloha není orgánu ochrany přírody známa." Krajský úřad tak sám potvrzuje výskyt mimořádně citlivých druhů, existenci hnízdiště orla mořského v blízkosti záměru i přítomnost čápa černého v širším území. Současně však připouští, že přesná poloha hnízdiště orla mořského není orgánu ochrany přírody známa. To potvrzuje zásadní nejistotu biologických podkladů a nedostatečně zjištěný | |

| Poř. č. | Připomínkové místo | Číslo jednací | Článek | AO | Připomínka | Vyhodnocení |
|---|---|---|---|---|---|---|
| | | | | | skutkový stav území. Dokumentace SEA však neobsahuje regionální migrační model, nehodnotí skutečné tahové trasy, neposuzuje bariérový efekt lokality AOV24 – Lodhéřov ani objektivně nehodnotí kumulativní mortalitu ptáků v regionálním měřítku. Citace dokumentace SEA dokládá, že ohledně hrozící mortality ptáků jde o ochranu pouze formální a naprosto obecně formulovanou: Střety s jedinci ptáků jsou v AO v rámci podmínek ÚO obecně minimalizovány prostřednictvím specifikace technických parametrů VTE a organizačních opatření. Lze předpokládat mírně negativní vliv. Stejně tak citace územního opatření: Bude zajištěna ochrana ptáků a netopýrů těmito způsoby:<br><br>o Před úrazy a mortalitou na elektrickém vedení – přípojné elektrické vedení bude přednostně realizováno podzemním kabelem za předpokladu, že se vyhnou chráněným biotopům a stanovištím.<br>o Před kolizemi s lopatkami VTE volbou vhodného technického řešení.<br>o Před hnízděním na VTE volbou vhodného technického řešení.<br>o Výstavba větrných elektráren a doprovodné infrastruktury bude realizována mimo období hnízdění ptáků, s přihlédnutím ke konkrétní lokalitě záměru a druhům v ní přítomných. Pro omezení kolizí ptáků s lopatkami rotoru budou využity odpuzovače (optické, akustické, nebo elektromagnetické), které odrazují zájmové druhy létat do bezprostředního okolí VTE, nebo detekční systémy (akustické, optické, termovize), které v případě detekce zájmového druhu v blízkosti VTE zpomalí, popř. zastaví rotor VTE. Budou použita vždy nejúčinnější dostupná a ověřená zařízení. Samotná podmínka opakovaného vypínání větrných elektráren při orbě a sklizni potvrzuje, že běžné zemědělské hospodaření v okolí VTE vytváří významné riziko střetů a mortality ptáků. Současně není doloženo, že takto rozsáhlé a opakované provozní odstávky jsou technicky, organizačně ani ekonomicky realizovatelné v podmínkách běžně obhospodařované krajiny. V této souvislosti upozorňuje podatel připomínky na tuto připomínku Krajského úřadu Jihočeského kraje: Bude ustanovena odborně způsobilá osoba s vysokoškolským přírodovědným vzděláním a minimálně tříletou praxí (dále jen „biologický dozor“), která bude odpovědná za vyhodnocení plnění podmínek stanovených tímto opatřením obecné povahy při přípravě i realizaci záměru a za ověření změn v území. Biologický dozor bude vykonáván ve fázi přípravy i realizace záměru. 51 To je zvlášť významné vzhledem k rozsahu navrhovaného zásahu. SEA totiž připouští možnost výstavby až 12 větrných elektráren o výšce až 200 metrů AOV24 – Lodhéřov, přičemž v kombinaci s dalšími akceleračními oblastmi může v širším území vzniknout soustava přibližně 88 větrných elektráren. Taková koncentrace větrných elektráren výrazně zvyšuje riziko kolizí, vytváří migrační bariéry, mění letové chování ptáků a může významně ovlivnit populační stabilitu citlivých druhů. Krajský úřad Jihočeského kraje ve svém nesouhlasném stanovisku č. j. KUJCK 63817/2026 ze dne 14. 5. 2026 současně upozorňuje na nedostatečné biologické podklady a nevyhodnocené dopady na chráněné druhy ptáků. Metodika České společnosti ornitologické (2010) doporučuje dlouhodobý monitoring, regionální hodnocení migračních vazeb, použitelné hodnocení tahových tras a kumulativní biologické posouzení soustav větrných elektráren. Dokumentace SEA však tyto požadavky nesplňuje. Studie Thaxter et al. (2017) potvrzuje, že velké druhy dravců a migrujících ptáků patří mezi druhy s nejvyšší kolizní zranitelností vůči větrným elektrárnám. Studie Marques et al. (2014) současně potvrzuje, že nedostatečné regionální hodnocení a absence migračního modelování vedou k systematickému podhodnocování biologických rizik větrných parků. Metodika NatureScot (2025) dále upozorňuje, že kumulativní biologické dopady více větrných parků musí být hodnoceny v regionálním měřítku a musí zahrnovat mortalitu, bariérové efekty, změny migračního chování i populační důsledky dlouhodobé fragmentace krajiny. Dokumentace SEA však regionální biologický model neobsahuje, nehodnotí populační důsledky ani objektivně neprokazuje přijatelnost navrhované koncentrace větrných elektráren. Výsledné hodnocení dopadů na chráněné druhy ptáků je proto nepřezkoumatelné a metodicky nedostatečné. Takový postup je v rozporu se směrnicí Evropského parlamentu a Rady 2009/147/ES o ochraně volně žijících ptáků, se směrnicí Rady 92/43/EHS, se zákonem č. 114/1992 Sb., o ochraně přírody a krajiny, se směrnicí 2001/42/ES, s principem prevence i s principem předběžné opatrnosti. Dokumentace SEA současně neodpovídá metodickým požadavkům České společnosti ornitologické (2010), NatureScot (2025) ani mezinárodním metodikám hodnocení biologických dopadů větrných elektráren. Návrh řešení: Požaduji doplnění dlouhodobého regionálního | |

| Poř. č. | Připomínkové místo | Číslo jednací | Článek | AO | Připomínka | Vyhodnocení |
|---|---|---|---|---|---|---|
| | | | | | ornitologického monitoringu, použitelného hodnocení tahových tras, regionálního migračního modelu, kumulativního biologického hodnocení soustavy AOV24 – Lodhéřov, objektivního vyhodnocení bariérových efektů a populační analýzy citlivých druhů ptáků. Současně požaduji objektivní hodnocení kolizních rizik, vyhodnocení kumulativní mortality, doplnění scénářového biologického modelování a transparentní přezkoumatelné zdůvodnění výsledného hodnocení SEA. Pokud nebude možné uvedené nedostatky objektivně a přezkoumatelně odstranit, požaduji vypuštění akcelerační oblasti AOV24 – Lodhéřov a souvisejícího územního opatření z návrhu Změny č. 2 Územního 52 rozvojového plánu ČR. Zdroje: KRAJSKÝ ÚŘAD JIHOČESKÉHO KRAJE. Poskytnutí informací podle zákona č. 106/1999 Sb., č. j. KUJCK 20427/2026 ze dne 10. 2. 2026. ČESKÁ SPOLEČNOST ORNITOLOGICKÁ. Doporučená metodika průzkumu ptáků a hodnocení vlivů větrných elektráren na avifaunu [online]. Praha: Česká společnost ornitologická, 2010. Dostupné z: https://www.birdlife.cz. [cit. 17. 5. 2026]. THAXTER, Christopher B. et al. Bird and bat species' global vulnerability to collision mortality at wind farms revealed through a trait-based assessment [online]. Proceedings of the Royal Society B, 2017. Dostupné z: https://royalsocietypublishing.org/doi/10.1098/rspb.2017.0829. [cit. 17. 5. 2026]. MARQUES, A. T. et al. Understanding bird collisions at wind farms: An updated review on the causes and possible mitigation strategies [online]. Biological Conservation, 2014. Dostupné z: https://docs.wind-watch.org/marques2014.pdf. [cit. 17. 5. 2026]. NATURESCOT. Assessing the cumulative impacts of onshore wind farms on birds [online]. 2025. Dostupné z: https://www.nature.scot/doc/guidance-assessing-cumulative-impacts-onshore-wind-farms-birds. [cit. 17. 5. 2026]. EVROPSKÁ UNIE. Směrnice Evropského parlamentu a Rady 2009/147/ES o ochraně volně žijících ptáků [online]. EUR-Lex. Dostupné z: https://eur-lex.europa.eu/legal-content/CS/TXT/?uri=CELEX:32009L0147. [cit. 17. 5. 2026]. EVROPSKÁ UNIE. Směrnice Rady 92/43/EHS o ochraně přírodních stanovišť, volně žijících živočichů a planě rostoucích rostlin [online]. EUR-Lex. Dostupné z: https://eur-lex.europa.eu/legal-content/CS/TXT/?uri=CELEX:31992L0043. [cit. 17. 5. 2026]. ČESKÁ REPUBLIKA. Zákon č. 114/1992 Sb., o ochraně přírody a krajiny [online]. Dostupné z: https://www.zakonyprolidi.cz/cs/1992-114. [cit. 17. 5. 2026] EVROPSKÝ PARLAMENT A RADA EVROPSKÉ UNIE. Směrnice 2001/42/ES ze dne 27. června 2001 o posuzování vlivů některých plánů a programů na životní prostředí [online]. Úřední věstník Evropských společenství, 2001, L 197. Dostupné z: https://eur-lex.europa.eu/legal-content/CS/TXT/?uri=CELEX:32001L0042. [cit. 17. 5. 2026].<br><br>6.4.4 Migrační koridory netopýrů a nedostatečná ochrana zimovišť Dokumentace SEA nedostatečně hodnotí dopady akcelerační oblasti AOV24 – Lodhéřov na migrační koridory netopýrů, významná zimoviště, letové trasy a ekologickou konektivitu krajiny. Dokumentace současně neobsahuje regionální migrační model netopýrů, nehodnotí skutečné letové trasy, neposuzuje migrační propojení lesních a vodních biotopů ani objektivně nehodnotí vazby na evropsky významné lokality Natura 2000. Migrační aktivita netopýrů vykazuje výrazné sezónní změny. Krátkodobé průzkumy nemohou dostatečně zachytit celoroční využívání prostoru ani význam migračních tras. SEA pracuje převážně pouze s omezenou vzdálenostní metodikou, bez reálného migračního modelování, bez regionální analýzy ekologické konektivity a bez dlouhodobého monitoringu sezónních migrací netopýrů. 53 Dokumentace SEA přesto bez existence relevantních migračních dat uzavírá, že dopady návrhu budou pouze „mírně negativní". Takový závěr je nepřezkoumatelný. Dokumentace SEA však nehodnotí širší migrační vazby této lokality, neposuzuje propojení zimovišť s lesní krajinou, nehodnotí letové koridory podél vodních toků ani objektivně neposuzuje regionální migrační prostupnost krajiny. Přitom netopýři běžně využívají rozsáhlé lesní komplexy, liniové krajinné struktury, vodní biotopy, okraje lesů a migrační koridory vzdálené desítky kilometrů od vlastních zimovišť. Významný je i samotný charakter dotčeného území s rozsáhlými lesními porosty, mokřady, vodními biotopy, rybniční soustavou a migračně významnou krajinou. Právě tyto krajinné prvky přitom tvoří hlavní migrační koridory netopýrů. Metodika posuzování vlivu výstavby a provozu větrných elektráren na netopýry Řehák a Bartonička (2012) zpracovaná Českou společností pro ochranu netopýrů výslovně uvádí, že významná zimoviště netopýrů, lesní koridory, vodní biotopy, liniová zeleň a migrační trasy patří mezi rizikové oblasti nevhodné pro výstavbu větrných elektráren. Metodika Řehák a Bartonička (2012) výslovně stanovuje minimální odstupy větrných elektráren od souvislých | |

| Poř. č. | Připomínkové místo | Číslo jednací | Článek | AO | Připomínka | Vyhodnocení |
|---|---|---|---|---|---|---|
| | | | | | lesních porostů, vodních ploch a liniových krajinných prvků využívaných netopýry jako letové koridory. Současně uvádí, že větrné elektrárny nemají být umisťovány na spojnice mezi úkryty a lovišti. Krajinné prvky proto nepředstavují pouze obecný popis území, ale funkční migrační a letové struktury významné pro hodnocení kolizního rizika. Pokud dokumentace nehodnotí vazbu záměru na tyto krajinné struktury, nelze objektivně ověřit, zda byly migrační koridory a ekologické vazby území řádně identifikovány a zohledněny. Metodika současně doporučuje minimální vzdálenost 200 m od lesních porostů, minimální vzdálenost 200 m od vodních ploch, minimální vzdálenost 200 m od liniových krajinných prvků a adekvátní monitoring v území až do vzdálenosti 20 km od plánované větrné elektrárny. Dokumentace SEA však regionální migrační model neobsahuje, nehodnotí ekologickou konektivitu, neposuzuje kumulativní bariérové efekty ani objektivně neprokazuje přijatelnost návrhu. To je zvlášť významné vzhledem k rozsahu navrhovaného zásahu. SEA připouští možnost výstavby až 12 větrných elektráren o výšce až 200 metrů v AOV24 – Lodhéřov, přičemž v kombinaci s dalšími akceleračními oblastmi může v širším území vzniknout soustava přibližně 88 větrných elektráren. Taková koncentrace vysokých větrných elektráren významně zvyšuje riziko mortality netopýrů, vytváří migrační bariéry, narušuje ekologickou konektivitu a může významně ovlivnit populační stabilitu citlivých druhů. Dohoda EUROBATS (1991) výslovně doporučuje regionální migrační hodnocení, dlouhodobý monitoring, ochranu lesních koridorů, ochranu vodních biotopů a hodnocení vazeb mezi zimovišti a lovišti. Dohoda EUROBATS (1991) je mezinárodní smlouva o ochraně přírody, ke které ČR přistoupila, a členské státy mají povinnost naplňovat její cíle a principy ochrany netopýrů. Metodika EUROBATS (2015) představuje mezinárodně uznávaný odborný standard ochrany netopýrů při výstavbě větrných elektráren, který konkretizuje požadavky ochrany zvláště chráněných druhů vyplývající z dohody EUROBATS (1991), směrnice 92/43/EHS a zákona č. 114/1992 Sb. Metodika Řehák a Bartonička (2012) k posuzování vlivu výstavby a provozu větrných elektráren na netopýry uvádí, že sledování letové aktivity netopýrů musí být nedílnou součástí biologického posouzení záměru a že monitoring má probíhat periodicky po celou vegetační sezónu. Jednosezónní monitoring je přitom označen pouze za minimální rozsah. Pokud dokumentace neprokazuje splnění těchto minimálních požadavků, nelze ověřit reprezentativnost zjištěných výsledků. 54 Metodika IUCN (Bennun et al., 2024) současně upozorňuje, že hodnocení dopadů na netopýry musí zahrnovat krajinnou konektivitu, kumulativní biologické vlivy, populační souvislosti a regionální migrační vztahy. Dokumentace SEA však regionální migrační model neobsahuje, nehodnotí ekologickou konektivitu, neposuzuje kumulativní bariérové efekty ani objektivně neprokazuje přijatelnost návrhu. Výsledné hodnocení vlivů na netopýry je proto nepřezkoumatelné a metodicky nedostatečné. Metodika Řehák a Bartonička (2012) současně požaduje posouzení významných zimovišť, reprodukčních kolonií a letových koridorů využívaných při migraci netopýrů a uvádí, že analýza těchto mapových podkladů představuje první stupeň hodnocení vhodnosti lokality pro výstavbu větrných elektráren. Pokud dokumentace takové hodnocení neobsahuje nebo neprokazuje jeho výsledky, vzniká nejistota, zda byla vhodnost území vůbec řádně posouzena. Evropská komise (2020) současně výslovně upozorňuje, že posuzování vlivů větrných elektráren nesmí být omezeno pouze na vlastní hranice lokalit Natura 2000, protože migrující druhy běžně využívají širší krajinné vazby, liniové koridory a rozsáhlé migrační prostory mimo samotná chráněná území. Právě absence regionálního migračního modelování proto představuje zásadní metodický nedostatek dokumentace SEA. Takový postup je v rozporu se směrnicí Rady 92/43/EHS, se zákonem č. 114/1992 Sb., o ochraně přírody a krajiny, se směrnicí 2001/42/ES, s Dohodou EUROBATS, s principem prevence, i s principem předběžné opatrnosti. Dokumentace SEA současně neodpovídá metodickým požadavkům EUROBATS (2015), IUCN (Bennun et al., 2024) ani českým metodikám pro hodnocení dopadů větrných elektráren na netopýry. Návrh řešení: Požaduji doplnění regionálního migračního modelu netopýrů, dlouhodobého monitoringu letových tras, hodnocení vazeb mezi zimovišti a lovišti, objektivního posouzení ekologické konektivity krajiny, kumulativního biologického hodnocení AOV24 – Lodhéřov a použitelného vyhodnocení bariérových efektů větrných elektráren. Současně požaduji doplnění dlouhodobého akustického monitoringu, hodnocení sezónních migrací a přezkoumatelné zdůvodnění výsledného hodnocení SEA. Pokud nebude možné uvedené nedostatky objektivně a přezkoumatelně odstranit, požaduji vypuštění akcelerační oblasti AOV24 – Lodhéřov a souvisejícího územního opatření z návrhu Změny č. 2 Územního | |

| Poř. č. | Připomínkové místo | Číslo jednací | Článek | AO | Připomínka | Vyhodnocení |
|---|---|---|---|---|---|---|
| | | | | | rozvojového plánu ČR. Zdroje: AGENTURA OCHRANY PŘÍRODY A KRAJINY ČR. Odpověď – žádost o informace podle zákona č. 123/1998 Sb., č. j. 05543/SOPK/26 ze dne 13. 3. 2026. AGENTURA OCHRANY PŘÍRODY A KRAJINY ČR. Souhrn doporučených opatření pro evropsky významnou lokalitu Chýnovská jeskyně CZ0314634 [online]. Agentura ochrany přírody a krajiny ČR. 2026. Dostupné z: https://portal.nature.cz/w/uzemi-64#/. [cit. 17. 5. 2026]. ŘEHÁK, Zdeněk; BARTONIČKA, Tomáš. Metodika posuzování vlivu výstavby a provozu větrných elektráren na netopýry [online]. Česká společnost pro ochranu netopýrů (ČESON), 2012. Dostupné z: https://www.ceson.org/document/VtE_metodpokyn_fin.pdf. [cit. 17. 5. 2026]. 55 UNITED NATIONS ENVIRONMENT PROGRAMME (UNEP). Agreement on the Conservation of Populations of European Bats (EUROBATS) [online]. London, 1991. Dostupné z: https://www.eurobats.org/sites/default/files/documents/pdf/Agreement_Text_English.pdf. [cit. 17. 5. 2026]. EUROBATS. Guidelines for consideration of bats in wind farm projects – Revision 2014 [online]. UNEP/EUROBATS Secretariat, 2015. Dostupné z: https://www.eurobats.org/sites/default/files/documents/publications/publication_series/pubseries_no6_english.pdf. [cit. 17. 5. 2026]. EVROPSKÁ UNIE. Směrnice Rady 92/43/EHS o ochraně přírodních stanovišť, volně žijících živočichů a planě rostoucích rostlin [online]. EUR-Lex. Dostupné z: https://eur-lex.europa.eu/legal-content/CS/TXT/?uri=CELEX:31992L0043. [cit. 17. 5. 2026]. ČESKÁ REPUBLIKA. Zákon č. 114/1992 Sb., o ochraně přírody a krajiny [online]. Dostupné z: https://www.zakonyprolidi.cz/cs/1992-114. [cit. 17. 5. 2026] BENNUN, Leon et al. Guidance on biodiversity cumulative impact assessment for wind and solar developments and associated infrastructure [online]. IUCN, 2024. Dostupné z: https://portals.iucn.org/library/sites/library/files/documents/2024-035-En_0.pdf. [cit. 17. 5. 2026]. EUROPEAN COMMISSION. Guidance document on wind energy developments and EU nature legislation [online]. Luxembourg: Publications Office of the European Union, 2020. Dostupné z: https://op.europa.eu/en/publication-detail/-/publication/2b08de80-5ad4-11eb-b59f-01aa75ed71a1/language-en. [cit. 17. 5. 2026]. EVROPSKÝ PARLAMENT A RADA EVROPSKÉ UNIE. Směrnice 2001/42/ES ze dne 27. června 2001 o posuzování vlivů některých plánů a programů na životní prostředí [online]. Úřední věstník Evropských společenství, 2001, L 197. Dostupné z: https://eur-lex.europa.eu/legal-content/CS/TXT/?uri=CELEX:32001L0042. [cit. 17. 5. 2026]. 6.4.5 Mortalita netopýrů, barotrauma a lesní prostředí jako vysoce rizikový biotop Dokumentace SEA nedostatečně hodnotí riziko mortality netopýrů způsobené provozem větrných elektráren, zejména riziko barotraumatu, kolizí v rotorové zóně a dopady umístění větrných elektráren v lesní a lesopolní krajině. Dokumentace současně neobsahuje objektivní model mortality netopýrů, nehodnotí specifická rizika lesních okrajů a lesních koridorů, neposuzuje vliv rotorové zóny moderních větrných elektráren ani objektivně nehodnotí populační důsledky dlouhodobé mortality. Citace územního opatření dokládá, že jde o ochranu pouze formální: Bude zajištěna ochrana ptáků a netopýrů těmito způsoby:<br><br>○ Před úrazy a mortalitou na elektrickém vedení – přípojné elektrické vedení bude přednostně realizováno podzemním kabelem za předpokladu, že se vyhnou chráněným biotopům a stanovištím.<br>○ Před kolizemi s lopatkami VTE volbou vhodného technického řešení! c) Pro omezení kolizí netopýrů s lopatkami rotoru budou využity odpuzovače (akustické,nebo elektromagnetické), které odrazují zájmové druhy létat do bezprostředního okolí VTE, nebo detekční systémy (akustické, optické, termovize), které v případě detekce zájmového druhu v blízkosti VTE zpomalí, popř. zastaví rotor VTE! Budou použita vždy nejúčinnější dostupná a ověřená zařízení. To je zvlášť významné vzhledem k charakteru území AOV24 – Lodhéřov, které tvoří lesní komplexy, lesní průseky, liniová zeleň, mokřady, vodní biotopy a krajina s vysokou ekologickou konektivitou. 56 Právě lesní okraje, lesní průseky a liniové krajinné prvky přitom představují nejvýznamnější migrační a lovecké koridory netopýrů. Pokud nejsou dostupné dostatečné údaje o skutečné intenzitě využívání území netopýry, nelze automaticky předpokládat nízkou míru rizika. Bez dlouhodobých terénních průzkumů nelze objektivně stanovit skutečnou intenzitu rizika mortality a rozsah potenciálních střetů. Dokumentace SEA současně sama připouští výskyt | |

| Poř. č. | Připomínkové místo | Číslo jednací | Článek | AO | Připomínka | Vyhodnocení |
|---|---|---|---|---|---|---|
| | | | | | citlivých druhů netopýrů a biologické střety. Přesto bez objektivního biologického modelování dochází k závěru, že vlivy budou pouze „mírně negativní“. Takový závěr je nepřezkoumatelný. Agentura ochrany přírody a krajiny ČR (AOPK) ve sdělení č. j. 05543/SOPK/26 ze dne 13. 3. 2026 potvrzuje výskyt celé řady zvláště chráněných druhů netopýrů evropského významu v širším regionu EVL Chýnovská jeskyně. Současně však AOPK (2026) výslovně uvádí: „Pokud se týká migračních koridorů letounů v okolí uvedených EVL (okresy Tábor a Pelhřimov) nemá AOPK ČR k dispozici relevantní informace.“ Dokumentace SEA přesto bez existence relevantních migračních dat a bez regionálního modelu mortality uzavírá, že návrh je přijatelný. Metodika Řehák a Bartonička (2012) České společnosti pro ochranu netopýrů současně výslovně uvádí, že lesní porosty, lesní okraje, liniová zeleň, vodní biotopy a migrační koridory patří mezi rizikové oblasti nevhodné pro umisťování větrných elektráren. Metodika současně doporučuje minimální vzdálenost 200 m od lesních porostů, minimální vzdálenost 200 m od vodních ploch a odpovídající dlouhodobý monitoring netopýrů v širším území. Dokumentace SEA však neprokazuje splnění těchto doporučení, nehodnotí lesní migrační koridory ani objektivně neposuzuje zvýšené riziko mortality v lesní krajině. To je zvlášť významné vzhledem k parametrům navrhovaných větrných elektráren. SEA připouští možnost výstavby větrných elektráren o výšce až 250 metrů s rozsáhlou rotorovou zónou zasahující do výškového prostoru využívaného netopýry. Moderní větrné elektrárny přitom nezpůsobují mortalitu pouze přímou kolizí, ale i tzv. barotraumatem – tedy poškozením vnitřních orgánů způsobeným náhlými změnami tlaku vzduchu v blízkosti rotorů. Studie Baerwald et al. (2008) potvrzuje, že část netopýrů hynula nejen přímým nárazem do rotoru, ale také v důsledku vnitřních poranění způsobených prudkými změnami tlaku vzduchu v okolí lopatek. Studie Frick et al. (2017) současně upozorňuje, že dlouhodobá mortalita netopýrů může významně destabilizovat populace druhů s nízkou reprodukční schopností. Studie Heuck et al. (2023) potvrzuje, že lesní prostředí významně zvyšuje aktivitu netopýrů v okolí větrných elektráren a současně zvyšuje riziko kolizí a mortality. Studie Barré et al. (2022) dále potvrzuje, že lesní a lesopolní krajina představuje z hlediska ochrany netopýrů zvlášť citlivé území nevhodné pro koncentraci vysokých větrných elektráren. Metodika NatureScot (2025) současně doporučuje regionální hodnocení kumulativních biologických dopadů, hodnocení migračních bariér a objektivní modelování mortality citlivých druhů. Dokumentace SEA však neobsahuje objektivní model mortality, nehodnotí populační důsledky, neposuzuje dlouhodobou ekologickou stabilitu ani objektivně neprokazuje přijatelnost navrhovaného řešení. Výsledné hodnocení vlivů na netopýry je proto metodicky nedostatečné a nepřezkoumatelné. 57 Takový postup je v rozporu se směrnicí Rady 92/43/EHS, se zákonem č. 114/1992 Sb., o ochraně přírody a krajiny, se směrnicí 2001/42/ES, s Dohodou EUROBATS (1991), s principem prevence i s principem předběžné opatrnosti. Dokumentace SEA současně neodpovídá metodickým požadavkům EUROBATS (2015), ČESON (2012), NatureScot (2025) ani aktuálním vědeckým poznatkům o mortalitě netopýrů u větrných elektráren. Návrh řešení: Požaduji doplnění objektivního modelu mortality netopýrů, dlouhodobého akustického monitoringu, regionálního migračního modelu, hodnocení barotraumatu, odpovídajícího posouzení lesních koridorů a lesních okrajů a kumulativního biologického hodnocení AOV24 – Lodhéřov. Současně požaduji objektivní vyhodnocení populačních důsledků mortality, scénářové hodnocení dlouhodobé ekologické stability, transparentní vyhodnocení rizik rotorové zóny a přezkoumatelné zdůvodnění výsledného hodnocení SEA. Pokud nebude možné uvedené nedostatky objektivně a přezkoumatelně odstranit, požaduji vypuštění akcelerační oblasti AOV24 – Lodhéřov a souvisejícího územního opatření z návrhu Změny č. 2 Územního rozvojového plánu ČR. Zdroje: AGENTURA OCHRANY PŘÍRODY A KRAJINY ČR. Odpověď – žádost o informace podle zákona č. 123/1998 Sb., č. j. 05543/SOPK/26 ze dne 13. 3. 2026. ŘEHÁK, Zdeněk; BARTONIČKA, Tomáš. Metodika posuzování vlivu výstavby a provozu větrných elektráren na netopýry [online]. Česká společnost pro ochranu netopýrů (ČESON), 2012. Dostupné z: https://www.ceson.org/document/VtE_metodpokyn_fin.pdf. [cit. 17. 5. 2026]. BAERWALD, E. et al. Barotrauma is a significant cause of bat fatalities at wind turbines [online]. Current Biology, 2008. Dostupné z: https://www.sciencedirect.com/science/article/pii/S0960982208007513. [cit. 17. 5. 2026]. FRICK, W. F. et al. Fatalities at wind turbines may threaten population viability of a migratory bat [online]. Biological Conservation, 2017. Dostupné z: | |

| Poř. č. | Připomínkové místo | Číslo jednací | Článek | AO | Připomínka | Vyhodnocení |
|---|---|---|---|---|---|---|
| | | | | | https://research.fs.usda.gov/treesearch/53775. [cit. 17. 5. 2026]. HEUCK, C. et al. Forest gaps around wind turbines attract bat species with high collision risk [online]. Biological Conservation, 2023. Dostupné z: https://www.sciencedirect.com/science/article/pii/S0006320723004482. [cit. 17. 5. 2026]. BARRÉ, L. et al. Activity of forest specialist bats decreases towards wind turbines in forests [online]. Journal of Applied Ecology, 2022. Dostupné z: https://docs.wind-watch.org/J-Appl-Ecol-forest-bats-wind-turbines.pdf. [cit. 17. 5. 2026]. NATURESCOT. Assessing the cumulative impacts of onshore wind farms on birds [online]. 2025. Dostupné z: https://www.nature.scot/doc/guidance-assessing-cumulative-impacts-onshore-wind-farms-birds. [cit. 17. 5. 2026]. EVROPSKÁ UNIE. Směrnice Rady 92/43/EHS o ochraně přírodních stanovišť, volně žijících živočichů a planě rostoucích rostlin [online]. EUR-Lex. Dostupné z: https://eur-lex.europa.eu/legal-content/CS/TXT/?uri=CELEX:31992L0043. [cit. 17. 5. 2026]. ČESKÁ REPUBLIKA. Zákon č. 114/1992 Sb., o ochraně přírody a krajiny [online]. Dostupné z: https://www.zakonyprolidi.cz/cs/1992-114. [cit. 17. 5. 2026]. 58 EVROPSKÝ PARLAMENT A RADA EVROPSKÉ UNIE. Směrnice 2001/42/ES ze dne 27. června 2001 o posuzování vlivů některých plánů a programů na životní prostředí [online]. Úřední věstník Evropských společenství, 2001, L 197. Dostupné z: https://eur-lex.europa.eu/legal-content/CS/TXT/?uri=CELEX:32001L0042. [cit. 17. 5. 2026]. UNITED NATIONS ENVIRONMENT PROGRAMME (UNEP). Agreement on the Conservation of Populations of European Bats (EUROBATS) [online]. London, 1991. Dostupné z: https://www.eurobats.org/sites/default/files/documents/pdf/Agreement_Text_English.pdf. [cit. 17. 5. 2026]. EUROBATS. Guidelines for consideration of bats in wind farm projects – Revision 2014 [online]. UNEP/EUROBATS Secretariat, 2015. Dostupné z: https://www.eurobats.org/sites/default/files/documents/publications/publication_series/pubseries_no6_english.pdf. [cit. 17. 5. 2026].<br><br>6.4.6 Nedostatečně prokázaná účinnost biologických mitigací Dokumentace SEA nedostatečně prokazuje účinnost navrhovaných biologických mitigací (zmírňovacích opatření) pro akcelerační oblast AOV24 – Lodhéřov a neumožňuje objektivně ověřit, zda navržená opatření skutečně zabrání významným negativním dopadům na chráněné druhy ptáků a netopýrů. Dokumentace současně neobsahuje objektivní vyhodnocení účinnosti mitigací, nestanovuje limity přijatelné mortality, neobsahuje závazný adaptivní management, neposuzuje riziko selhání mitigací ani neprokazuje dlouhodobou účinnost navrhovaných opatření. SEA přitom sama připouští výskyt citlivých druhů ptáků a netopýrů, biologické střety i nemožnost vyhnout se všem lokalitám výskytu citlivých druhů. Přesto bez objektivního biologického modelování uzavírá, že vlivy budou pouze „mírně negativní“. Dokumentace současně pracuje s vnitřně rozpornou logikou hodnocení biologických vlivů. Samotná metodika SEA totiž předpokládá, že negativní hodnocení typu „-1“ je podmíněno existencí funkčních a objektivně doložených zmírňujících opatření. Dokumentace však současně sama připouští, že účinnost navržených mitigací není objektivně ověřena, neobsahuje regionální biologický model, nehodnotí scénáře selhání mitigací ani nestanovuje biologické limity přijatelnosti. Výsledné hodnocení biologických vlivů je proto vnitřně rozporné a nepřezkoumatelné. Dokumentace přitom spoléhá především na budoucí detekční systémy, zastavování rotorů, odpuzovače, monitoring po realizaci a budoucí navazující řízení. Takový postup je metodicky nedostatečný. Celkově je biologické hodnocení zatíženo vnitřními rozpory, nedostatečnými podklady a přenesením klíčových posouzení do budoucna, přestože dokumentace sama přiznává negativní vlivy, je převážně formální a zcela nerealisticky podceňuje potencionální vlivy záměru. Je to i přímý důsledek skutečnosti, že AOV24 je násilně stanovena v území s velmi vysokými přírodními hodnotami. Podavatel připomínky upozorňuje na nesouhlasné stanovisko Krajského úřadu Jihočeského kraje, které je vydáno jako nesouhlasné ve vztahu ke správním úkonům podle § 13 odst. 2 písm. a) ZOZE – nesouhlas k zásahu do významných krajinných prvků podle § 4 odst. 2 zákona č. 114/1992 Sb., o ochraně přírody a krajiny (dále jen „ZOPK“), podle § 13 odst. 2 písm. b) ZOZE – nepovolení odchylného postupu při ochraně volně žijících ptáků podle § 5b odst. 1 ZOPK, podle § 13 odst. 2 písm. d) ZOZE – nesouhlas k činnostem, 59 které by mohly snížit nebo změnit krajinný ráz podle § 12 odst. 2 ZOPK, a podle § 13 odst. 2 písm. e) ZOZE – nepovolení výjimky ze zákazů u zvláště chráněných druhů rostlin a živočichů podle § 56 ZOPK. Pro územní opatření navíc nelze bez dalšího použít běžnou typologii | |

| Poř. č. | Připomínkové místo | Číslo jednací | Článek | AO | Připomínka | Vyhodnocení |
|---|---|---|---|---|---|---|
| | | | | | podmínek známou z individuálního posuzování záměrů. Zejména nelze přesně lokalizovat zmírňující opatření ani určit jejich četnost. Problematická je rovněž otázka jejich reálné proveditelnosti. Zatímco stavební nebo technickou proveditelnost lze zpravidla posoudit poměrně přesně, právní proveditelnost je na úrovni územního opatření obtížně zjistitelná, neboť nejsou informace o dostupnosti pozemků potřebných k realizaci opatření v akcelerační oblasti ani mimo ni. Metodika MŽP dále v bodě 7 na s. 10 upozorňuje na požadavek zákonnosti podmínek. Podmínky a opatření lze sice obecně odůvodnit i na úrovni územního opatření, obtížně však lze prokazovat jejich přímou vazbu na konkrétní negativní vliv na zájmy ochrany přírody. Dokumentace SEA totiž neprokazuje skutečnou účinnost těchto opatření v podmínkách AOV24, neobsahuje regionální biologický model, nestanovuje biologické limity přijatelnosti ani objektivně neposuzuje riziko selhání mitigací. To je zvlášť významné vzhledem k rozsahu navrhovaného zásahu. SEA připouští možnost výstavby až 12 větrných elektráren o výšce až 200 metrů v AOV24 – Lodhéřov, přičemž v kombinaci s dalšími akceleračními oblastmi může v širším území vzniknout soustava přibližně 88 větrných elektráren. Taková koncentrace větrných elektráren významně zvyšuje biologická rizika, zesiluje kumulativní mortalitu a současně zvyšuje pravděpodobnost selhání mitigací v regionálním měřítku. Dokumentace SEA však nehodnotí kumulativní účinnost mitigací, neposuzuje souběh více biologických rizik ani objektivně neprokazuje, že navrhovaná opatření budou dostačující. Krajský úřad Jihočeského kraje ve svém nesouhlasném stanovisku č. j. KUJCK 63817/2026 ze dne 14. 5. 2026 současně upozorňuje, že odborné biologické podklady nebyly v rámci návrhu dostatečně zohledněny. To je významné právě ve vztahu k navrhovaným zmírňujícím opatřením, jejichž účinnost není objektivně doložena. Metodika IAIA (2018) současně upozorňuje, že mitigace nesmí nahrazovat samotné objektivní posouzení přijatelnosti záměru a že preventivní opatření musí být konkrétní, prokazatelná, měřitelná a ověřitelná. Dokumentace SEA však neobsahuje měřitelné biologické limity, nestanovuje maximální přípustnou mortalitu, neobsahuje závazný mechanismus zastavení provozu ani objektivně neprokazuje, že mitigace zabrání významným dopadům. Studie Arnett et al. (2016) potvrzuje, že účinnost biologických mitigací, včetně zastavování rotorů a provozních omezení větrných elektráren, je výrazně závislá na konkrétních klimatických podmínkách, charakteru krajiny, migrační aktivitě druhů, technickém nastavení provozu i způsobu aplikace mitigací v konkrétní lokalitě. Studie současně upozorňuje, že řada mitigací není dlouhodobě dostatečně ověřena a že samotná mitigace nemusí zabránit významným populačním dopadům na citlivé druhy ptáků a netopýrů. Výsledky mitigací proto nelze automaticky přenášet mezi různými lokalitami. Studie současně potvrzuje, že samotné mitigace často nedokážou eliminovat kumulativní mortalitu, bariérové efekty ani dlouhodobé populační dopady. Dokumentace SEA však regionální ověření mitigací neobsahuje, nehodnotí scénáře jejich selhání ani objektivně neposuzuje dlouhodobou biologickou přijatelnost návrhu. Výsledné hodnocení biologických vlivů je proto nepřezkoumatelné a metodicky nedostatečné. Takový postup je v rozporu se směrnicí Rady 92/43/EHS, se směrnicí Evropského parlamentu a Rady 2009/147/ES, se zákonem č. 114/1992 Sb., o ochraně přírody a krajiny, se směrnicí 2001/42/ES, s principem prevence i s principem předběžné opatrnosti. 60 Dokumentace SEA současně neodpovídá metodickým požadavkům IAIA (2018) ani aktuálním vědeckým poznatkům o účinnosti biologických mitigací u větrných elektráren. Návrh řešení: Požaduji doplnění objektivního vyhodnocení účinnosti mitigací, biologických limitů přijatelnosti, závazného adaptivního managementu, regionálního modelu biologických rizik, scénářového hodnocení selhání mitigací a objektivního vyhodnocení dlouhodobé účinnosti navrhovaných opatření. Současně požaduji stanovení maximální přípustné mortality, závazné podmínky zastavování rotorů, dlouhodobý biologický monitoring, transparentní vyhodnocení kumulativních biologických dopadů a přezkoumatelné zdůvodnění biologické přijatelnosti návrhu. Pokud nebude možné uvedené nedostatky objektivně a přezkoumatelně odstranit, požaduji vypuštění akcelerační oblasti AOV24 – Lodhéřov a souvisejícího územního opatření z návrhu Změny č. 2 Územního rozvojového plánu ČR. Zdroje: INTERNATIONAL ASSOCIATION FOR IMPACT ASSESSMENT (IAIA). Biodiversity and Impact Assessment – International Best Practice Principles [online]. Fargo: IAIA, 2018. Dostupné z: https://www.iaia.org/uploads/pdf/SP8.pdf. [cit. 17. 5. 2026]. ARNETT, Edward B. et al. Mitigating Wind Energy Impacts on Wildlife: Approaches for Multiple Taxa [online]. Human–Wildlife Interactions, 2016. Dostupné z: https://digitalcommons.usu.edu/hwi/vol10/iss1/5/. [cit. 17. 5. 2026]. EVROPSKÁ UNIE. | |

| Poř. č. | Připomínkové místo | Číslo jednací | Článek | AO | Připomínka | Vyhodnocení |
|---|---|---|---|---|---|---|
| | | | | | Směrnice Rady 92/43/EHS o ochraně přírodních stanovišť, volně žijících živočichů a planě rostoucích rostlin [online]. EUR-Lex. Dostupné z: https://eur-lex.europa.eu/legal-content/CS/TXT/?uri=CELEX:31992L0043. [cit. 17. 5. 2026]. EVROPSKÁ UNIE. Směrnice Evropského parlamentu a Rady 2009/147/ES o ochraně volně žijících ptáků [online]. EUR-Lex. Dostupné z: https://eur-lex.europa.eu/legal-content/CS/TXT/?uri=CELEX:32009L0147. [cit. 17. 5. 2026]. ČESKÁ REPUBLIKA. Zákon č. 114/1992 Sb., o ochraně přírody a krajiny [online]. Dostupné z: https://www.zakonyprolidi.cz/cs/1992-114. [cit. 17. 5. 2026] EVROPSKÝ PARLAMENT A RADA EVROPSKÉ UNIE. Směrnice 2001/42/ES ze dne 27. června 2001 o posuzování vlivů některých plánů a programů na životní prostředí [online]. Úřední věstník Evropských společenství, 2001, L 197. Dostupné z: https://eur-lex.europa.eu/legal-content/CS/TXT/?uri=CELEX:32001L0042. [cit. 17. 5. 2026]. 6.4.7 Nedostatečné hodnocení mokřadů, pramenišť a vodních biotopů Dokumentace SEA nedostatečně hodnotí skutečné dopady akcelerační oblasti AOV24 – Lodhéřov na mokřady, prameniště, vodní biotopy a další citlivé vodní ekosystémy v území. Současně neumožňuje objektivně posoudit, zda navržená opatření zajišťují dostatečnou ochranu těchto stanovišť a jejich ekologických funkcí. Samotná dokumentace potvrzuje přítomnost biologicky významných vodních stanovišť a uvádí výskyt habitatů: „3150 Přirozené eutrofní vodní nádrže s vegetací typu Magnopotamion nebo Hydrocharition (vodní nádrž na Hojovickém potoce)“, dále fragmentů lužních lesů a bezkolencových luk vázaných na vlhké 61 a podmáčené prostředí. Současně dokumentace připouští, že „na habitaty lze očekávat mírně negativní vliv“. Dokumentace současně stanovuje ochranu mokřadů, pramenišť, rašelinišť, vodních ploch a toků pouze prostřednictvím minimální vzdálenosti 8 metrů od břehové hrany. Takové řešení však nehodnotí skutečný rozsah ekologických funkcí vodních ekosystémů. Funkční význam mokřadů, pramenišť a vodních biotopů není omezen pouze na jejich bezprostřední fyzickou hranici. Tyto ekosystémy jsou závislé na širších hydrologických vztazích, proudění podzemních vod, infiltračních procesech, mikroreliéfu území a ekologických vazbách s okolní krajinou. Dokumentace neobsahuje podrobné hydroekologické hodnocení území, nehodnotí možné změny odtokových poměrů, změny infiltrace srážkových vod, zásahy do podpovrchového proudění ani možné kumulativní změny vodního režimu vzniklé souběhem více staveb, zpevněných ploch a související infrastruktury. Významné je současně to, že podklady připouštějí existenci pouze „drobných fragmentů“ habitatů a současně uvádějí, že významnější koncentrace druhů byly z území vyloučeny úpravou hranic akcelerační oblasti. Takový závěr však nemusí odpovídat skutečnému stavu území. Mokřady, prameniště a vodní biotopy představují mimořádně dynamické systémy, jejichž rozsah a biologická hodnota se mohou výrazně měnit v závislosti na ročním období, srážkových poměrech a dlouhodobých klimatických podmínkách. Krátkodobé biologické průzkumy nemusí zachytit sezónní změny ani skutečný rozsah využívání území organismy vázanými na vodní prostředí. Krajský úřad Jihočeského kraje (2026) současně upozorňuje na absenci adekvátní lokalizace významných krajinných prvků a jejich stavu, což podle stanoviska znemožňuje plnohodnotné vyhodnocení vlivů na tyto prvky. To je zvlášť významné, protože vodní toky, údolní nivy a související ekologicky stabilizační prvky představují významné krajinné prvky podle § 3 odst. 1 písm. b) zákona č. 114/1992 Sb., o ochraně přírody a krajiny. Významné krajinné prvky přitom nelze hodnotit pouze jako izolované plochy, ale jako funkční součást širší krajinné struktury zajišťující ekologickou stabilitu a biologickou prostupnost území. Dokumentace současně neobsahuje použitelné mapování mokřadních a prameništních systémů, nehodnotí ekologické vazby vodních biotopů, neobsahuje regionální hydroekologický model ani objektivní posouzení dlouhodobých dopadů změn vodního režimu. Takový závěr je vnitřně rozporný. Dokumentace připouští existenci citlivých habitatů a současně připouští negativní vlivy na přírodní stanoviště, přesto bez podrobného hydroekologického hodnocení uzavírá, že navržená opatření jsou dostatečná. Dokumentace je proto v této části nepřezkoumatelná a neumožňuje objektivně posoudit skutečné dopady návrhu na mokřady, prameniště, vodní biotopy a významné krajinné prvky. Takový postup je v rozporu se zákonem č. 114/1992 Sb., o ochraně přírody a krajiny, se směrnicí 2001/42/ES, s principem prevence i s principem předběžné opatrnosti. Návrh řešení: Požaduji doplnění podrobného hydroekologického hodnocení území, použitelného mapování mokřadních a prameništních systémů, sezónního biologického monitoringu vodních biotopů, objektivního vyhodnocení 62 ekologických funkcí významných krajinných prvků a kumulativního hodnocení vlivů na vodní režim území. | |

| Poř. č. | Připomínkové místo | Číslo jednací | Článek | AO | Připomínka | Vyhodnocení |
|---|---|---|---|---|---|---|
| | | | | | Současně požaduji přezkoumatelné zdůvodnění stanovené ochranné vzdálenosti 8 m a objektivní posouzení její dostatečnosti. Pokud nebude možné uvedené nedostatky objektivně a přezkoumatelně odstranit, požaduji vypuštění akcelerační oblasti AOV24 – Lodhéřov a souvisejícího územního opatření z návrhu Změny č. 2 Územního rozvojového plánu ČR. Zdroje: ČESKÁ REPUBLIKA. Zákon č. 114/1992 Sb., o ochraně přírody a krajiny [online]. Dostupné z: https://www.zakonyprolidi.cz/cs/1992-114. [cit. 22. 5. 2026]. EVROPSKÝ PARLAMENT A RADA EVROPSKÉ UNIE. Směrnice 2001/42/ES ze dne 27. června 2001 o posuzování vlivů některých plánů a programů na životní prostředí [online]. Dostupné z: https://eur-lex.europa.eu/legal-content/CS/TXT/?uri=CELEX:32001L0042. [cit. 22. 5. 2026]. 6.4.8 Fragmentace krajiny a narušení ekologické stability Dokumentace SEA nedostatečně hodnotí dopady akcelerační oblasti AOV24 – Lodhéřov na ekologickou stabilitu krajiny, migrační prostupnost území, ekologickou konektivitu a fungování územního systému ekologické stability (ÚSES). Dokumentace současně neobsahuje regionální model ekologické konektivity, nehodnotí bariérové efekty soustavy větrných elektráren, neposuzuje kumulativní fragmentaci krajiny ani objektivně nehodnotí dlouhodobé důsledky narušení ekologické stability regionu. SEA sama přitom připouští zásahy do biologických vazeb a ekologických funkcí krajiny. Současně potvrzuje výskyt citlivých druhů ptáků a netopýrů i přítomnost ekologicky významných krajinných struktur. Přesto dokumentace bez regionální ekologické analýzy uzavírá, že vlivy budou pouze „mírně negativní“. Takový závěr je nepřezkoumatelný. Dotčené území přitom tvoří rozsáhlé lesní komplexy, mokřady, vodní biotopy, liniová zeleň, remízky, lesopolní mozaika a ekologicky významné migrační koridory. Právě tyto krajinné prvky představují základní strukturu ekologické stability území a migrační prostupnosti krajiny. Dokumentace SEA však nehodnotí regionální ekologickou konektivitu, neposuzuje funkčnost migračních koridorů, nehodnotí bariérový efekt vysokých větrných elektráren ani objektivně neposuzuje kumulativní ekologické důsledky koncentrace větrných elektráren v širším území. To je zvlášť významné vzhledem k rozsahu navrhovaného zásahu. SEA připouští možnost výstavby až 12 větrných elektráren o výšce až 200 metrů v AOV24 – Lodhéřov, přičemž v kombinaci s dalšími akceleračními oblastmi může v širším území vzniknout soustava přibližně 88 větrných elektráren. Taková koncentrace větrných elektráren významně zvyšuje fragmentaci krajiny, vytváří rozsáhlé migrační bariéry, oslabuje ekologickou prostupnost a může dlouhodobě destabilizovat ekologické funkce krajiny. Krajský úřad Jihočeského kraje ve svém nesouhlasném stanovisku č. j. KUJCK 63817/2026 ze dne 14. 5. 2026 současně upozorňuje na nedostatečné zohlednění ekologických vazeb a biologických podkladů. 63 Metodika IUCN (Bennun et al., 2024) současně upozorňuje, že hodnocení větrných elektráren musí zahrnovat krajinnou konektivitu, kumulativní fragmentaci, migrační prostupnost, bariérové efekty i dlouhodobou ekologickou stabilitu území. Dokumentace SEA však regionální ekologický model neobsahuje, nehodnotí scénáře budoucí fragmentace krajiny ani objektivně neposuzuje kumulativní ekologické důsledky celé lokality AOV24 – Lodhéřov. Studie Haddad et al. (2015) současně potvrzuje, že fragmentace krajiny představuje jeden z nejvýznamnějších faktorů dlouhodobého úbytku biodiverzity a vede ke ztrátě ekologické konektivity, omezení migrace druhů, destabilizaci populací i oslabení ekologické stability krajiny. Studie současně upozorňuje, že kumulativní infrastrukturní zásahy mohou významně zesílit bariérové efekty a ekologickou izolaci populací. Dokumentace SEA však regionální ekologické důsledky fragmentace nehodnotí, neobsahuje kumulativní model ekologické stability ani objektivně neprokazuje přijatelnost navrhovaného řešení. Výsledné hodnocení vlivů na ekologickou stabilitu krajiny je proto metodicky nedostatečné a nepřezkoumatelné. Takový postup je v rozporu se zákonem č. 114/1992 Sb., o ochraně přírody a krajiny, se směrnicí Rady 92/43/EHS, se směrnicí 2001/42/ES, s principem ochrany ekologické stability krajiny, s principem prevence i s principem předběžné opatrnosti. Dokumentace SEA současně neodpovídá metodickým požadavkům IUCN (2024) ani aktuálním vědeckým poznatkům o dopadech fragmentace krajiny na biodiverzitu. Návrh řešení: Požaduji doplnění regionálního modelu ekologické konektivity, hodnocení migrační prostupnosti krajiny, kumulativního modelu fragmentace území, objektivního posouzení bariérových efektů a dlouhodobého hodnocení ekologické stability regionu. Současně požaduji doplnění hodnocení vlivů na ÚSES, scénářové modelování budoucí krajinné fragmentace, objektivní vyhodnocení ekologické konektivity lokality AOV24 – Lodhéřov a přezkoumatelné zdůvodnění výsledného hodnocení SEA. Pokud nebude možné uvedené nedostatky objektivně a přezkoumatelně odstranit, požaduji vypuštění akcelerační | |

| Poř. č. | Připomínkové místo | Číslo jednací | Článek | AO | Připomínka | Vyhodnocení |
|---|---|---|---|---|---|---|
| | | | | | oblasti AOV24 – Lodhéřov a souvisejícího územního opatření z návrhu Změny č. 2 Územního rozvojového plánu ČR. Zdroje: BENNUN, Leon et al. Guidance on biodiversity cumulative impact assessment for wind and solar developments and associated infrastructure [online]. IUCN, 2024. Dostupné z: https://portals.iucn.org/library/sites/library/files/documents/2024-035-En_0.pdf. [cit. 17. 5. 2026]. HADDAD, Nick M. et al. Habitat fragmentation and its lasting impact on Earth's ecosystems [online]. Science Advances, 2015. Dostupné z: https://www.science.org/doi/10.1126/sciadv.1500052. [cit. 17. 5. 2026]. 64 ČESKÁ REPUBLIKA. Zákon č. 114/1992 Sb., o ochraně přírody a krajiny [online]. Dostupné z: https://www.zakonyprolidi.cz/cs/1992-114. [cit. 17. 5. 2026]. EVROPSKÁ UNIE. Směrnice Rady 92/43/EHS o ochraně přírodních stanovišť, volně žijících živočichů a planě rostoucích rostlin [online]. EUR-Lex. Dostupné z: https://eur-lex.europa.eu/legal-content/CS/TXT/?uri=CELEX:31992L0043. [cit. 17. 5. 2026]. EVROPSKÝ PARLAMENT A RADA EVROPSKÉ UNIE. Směrnice 2001/42/ES ze dne 27. června 2001 o posuzování vlivů některých plánů a programů na životní prostředí [online]. Úřední věstník Evropských společenství, 2001, L 197. Dostupné z: https://eur-lex.europa.eu/legal-content/CS/TXT/?uri=CELEX:32001L0042. [cit. 17. 5. 2026]. 6.4.9 Absence regionálního hodnocení kumulativních biologických dopadů Dokumentace SEA neobsahuje objektivní regionální hodnocení kumulativních biologických dopadů navržené akcelerační oblasti AOV24 – Lodhéřov a neumožňuje posoudit skutečné dlouhodobé důsledky koncentrace větrných elektráren v širším území. Aktuální metodiky Evropské komise (2020) i IUCN Bennon (2024) současně výslovně upozorňují, že právě kumulativní biologické dopady představují jeden z nejzávažnějších problémů rozvoje větrné energetiky v evropské krajině. Hodnocení proto musí zahrnovat nejen jednotlivé lokality, ale i regionální migrační prostupnost, populační vazby druhů, bariérové efekty celé soustavy větrných elektráren a dlouhodobé scénáře fragmentace krajiny. Dokumentace SEA však takové regionální kumulativní hodnocení neobsahuje. Jedná se o zásadní systémový nedostatek dokumentace SEA. Dokumentace současně neobsahuje regionální biologický model, nehodnotí kumulativní mortalitu ptáků a netopýrů, neposuzuje synergické biologické efekty více akceleračních oblastí, nehodnotí regionální saturaci krajiny technickou infrastrukturou ani objektivně neposuzuje dlouhodobé populační trendy citlivých druhů. Regionální biologické vlivy nelze objektivně posoudit bez dlouhodobých a prostorově reprezentativních biologických průzkumů. SEA přitom sama potvrzuje biologická rizika, výskyt citlivých druhů i nemožnost vyhnout se všem lokalitám výskytu chráněných druhů. Současně však bez regionálního biologického modelování uzavírá, že vlivy budou pouze „mírně negativní". Takový závěr je nepřezkoumatelný. To je zvlášť významné vzhledem k rozsahu navrhovaného zásahu. SEA připouští možnost výstavby až 12 větrných elektráren v AOV24 – Lodhéřov. Taková koncentrace vysokých větrných elektráren významně zvyšuje kumulativní mortalitu, zesiluje bariérové efekty, zvyšuje fragmentaci krajiny a může dlouhodobě destabilizovat populace citlivých druhů ptáků a netopýrů. Dokumentace SEA však nehodnotí regionální populační důsledky, neposuzuje scénáře budoucí koncentrace infrastruktury, neobsahuje model kumulativní mortality ani objektivně neposuzuje regionální ekologickou únosnost krajiny. To je zásadní metodický nedostatek. 65 Významný je i samotný charakter návrhu. Jednotlivé akcelerační oblasti AOV24, AOV47–AOV50 totiž nevytvářejí izolované lokality, ale regionálně propojený pás větrných elektráren, s rozsáhlými synergickými efekty, zasahujícími migrační koridory, ekologickou konektivitu i populační stabilitu chráněných druhů. Dokumentace SEA však biologické vazby mezi jednotlivými akceleračními oblastmi nehodnotí, neposuzuje souběh biologických vlivů ani objektivně nehodnotí regionální saturaci krajiny. Metodika IUCN (Bennun et al., 2024) přitom výslovně požaduje regionální hodnocení kumulativních dopadů, modelování biologických scénářů, hodnocení populačních trendů, posouzení synergických efektů více infrastrukturních projektů a objektivní vyhodnocení dlouhodobé ekologické únosnosti území. Dokumentace SEA však tyto požadavky nesplňuje. Metodika OECD pro SEA (2006) současně upozorňuje, že strategické posuzování musí hodnotit dlouhodobé regionální důsledky, kumulativní environmentální změny, scénáře budoucí koncentrace infrastruktury i synergické dopady více záměrů v širším území. SEA však neobsahuje scénářové modelování, nehodnotí regionální biologickou únosnost ani objektivně neposuzuje budoucí kumulativní zatížení krajiny. Studie Haddad et al. (2015) současně potvrzuje, že kumulativní fragmentace krajiny a souběh infrastrukturních zásahů patří mezi hlavní příčiny dlouhodobého poklesu biodiverzity a | |

| Poř. č. | Připomínkové místo | Číslo jednací | Článek | AO | Připomínka | Vyhodnocení |
|---|---|---|---|---|---|---|
| | | | | | destabilizace populací citlivých druhů. Dokumentace SEA však populační trendy nehodnotí, regionální biologický model neobsahuje ani objektivně neprokazuje biologickou přijatelnost navrhované koncentrace větrných elektráren. Výsledné hodnocení biologických vlivů je proto metodicky nedostatečné, nepřezkoumatelné a neodpovídá skutečnému rozsahu navrhovaného zásahu. Takový postup je v rozporu se směrnicí 2001/42/ES, se směrnicí Rady 92/43/EHS, se směrnicí Evropského parlamentu a Rady 2009/147/ES, se zákonem č. 114/1992 Sb., o ochraně přírody a krajiny, s principem prevence i s principem předběžné opatrnosti. Dokumentace SEA současně neodpovídá metodickým požadavkům IUCN Bennon (2024) ani OECD (2006) pro hodnocení kumulativních environmentálních dopadů. Návrh řešení: Požaduji doplnění regionálního biologického modelu pro AOV24, AOV47–AOV50, hodnocení kumulativní mortality, scénářového modelování budoucí koncentrace infrastruktury, objektivního hodnocení synergických biologických efektů, regionální populační analýzy citlivých druhů a vyhodnocení ekologické únosnosti krajiny. Současně požaduji hodnocení regionální saturace krajiny, objektivní model ekologické konektivity, vyhodnocení dlouhodobých populačních trendů, transparentní posouzení kumulativních biologických rizik a přezkoumatelné zdůvodnění biologické přijatelnosti návrhu. Pokud nebude možné uvedené nedostatky objektivně a přezkoumatelně odstranit, požaduji vypuštění akcelerační oblasti AOV24 – Lodhéřov a souvisejícího územního opatření z návrhu Změny č. 2 Územního rozvojového plánu ČR. Zdroje: 66 EUROPEAN COMMISSION. Guidance document on wind energy developments and EU nature legislation [online]. Luxembourg: Publications Office of the European Union, 2020. Dostupné z: https://op.europa.eu/en/publication-detail/-/publication/2b08de80-5ad4-11eb-b59f-01aa75ed71a1/language-en. [cit. 17. 5. 2026]. BENNUN, Leon et al. Guidance on biodiversity cumulative impact assessment for wind and solar developments and associated infrastructure [online]. IUCN, 2024. Dostupné z: https://portals.iucn.org/library/sites/library/files/documents/2024-035-En_0.pdf. [cit. 17. 5. 2026]. ORGANISATION FOR ECONOMIC CO-OPERATION AND DEVELOPMENT (OECD). Applying Strategic Environmental Assessment: Good Practice Guidance for Development Co-operation [online]. Paris: OECD Publishing, 2006. Dostupné z: https://www.oecd.org/dac/environment-development/37353858.pdf. [cit. 17. 5. 2026]. HADDAD, Nick M. et al. Habitat fragmentation and its lasting impact on Earth's ecosystems [online]. Science Advances, 2015. Dostupné z: https://www.science.org/doi/10.1126/sciadv.1500052. [cit. 17. 5. 2026]. EVROPSKÁ UNIE. Směrnice 2001/42/ES o posuzování vlivů některých plánů a programů na životní prostředí [online]. EUR-Lex. Dostupné z: https://eur-lex.europa.eu/legal-content/CS/TXT/?uri=CELEX:32001L0042. [cit. 17. 5. 2026]. EVROPSKÁ UNIE. Směrnice Rady 92/43/EHS o ochraně přírodních stanovišť, volně žijících živočichů a planě rostoucích rostlin [online]. EUR-Lex. Dostupné z: https://eur-lex.europa.eu/legal-content/CS/TXT/?uri=CELEX:31992L0043. [cit. 17. 5. 2026]. EVROPSKÁ UNIE. Směrnice Evropského parlamentu a Rady 2009/147/ES o ochraně volně žijících ptáků [online]. EUR-Lex. Dostupné z: https://eur-lex.europa.eu/legal-content/CS/TXT/?uri=CELEX:32009L0147. [cit. 17. 5. 2026]. ČESKÁ REPUBLIKA. Zákon č. 114/1992 Sb., o ochraně přírody a krajiny [online]. Dostupné z: https://www.zakonyprolidi.cz/cs/1992-114. [cit. 17. 5. 2026]. 6.4.10 Světelné znečištění a narušení nočních ekosystémů Dokumentace SEA prakticky nehodnotí dopady světelného znečištění spojeného s provozem větrných elektráren na noční ekosystémy, migrační chování ptáků, aktivitu netopýrů a ekologickou stabilitu noční krajiny. Jedná se o zásadní metodický nedostatek dokumentace. SEA současně nehodnotí překážkové osvětlení větrných elektráren, neposuzuje noční migrační chování ptáků, nehodnotí světelnou dezorientaci živočichů, neposuzuje bariérové efekty noční infrastruktury ani objektivně nehodnotí kumulativní světelnou zátěž regionu. Dokumentace přitom připouští vznik rozsáhlé soustavy vysokých větrných elektráren v krajině. SEA připouští možnost výstavby až 12 větrných elektráren o výšce až 200 metrů v AOV24 – Lodhéřov, přičemž v kombinaci s dalšími akceleračními oblastmi může v širším území vzniknout soustava přibližně 88 větrných elektráren. Taková koncentrace větrných elektráren bude nevyhnutelně spojena s překážkovým osvětlením, blikajícími výstražnými světly, rozsáhlým světelným rušením noční krajiny a dlouhodobým narušením nočního prostředí. 67 Dokumentace SEA však světelné vlivy prakticky nehodnotí, neobsahuje model světelné zátěže, neposuzuje noční ekologické vazby ani objektivně nehodnotí dopady na noční migraci ptáků a aktivitu netopýrů. Takový postup je nepřezkoumatelný. To je zvlášť významné vzhledem k charakteru území s | |

| Poř. č. | Připomínkové místo | Číslo jednací | Článek | AO | Připomínka | Vyhodnocení |
|---|---|---|---|---|---|---|
| | | | | | rozsáhlou lesní krajinou, mokřady, vodními biotopy, migračními koridory a dosud relativně zachovalou tmavou krajinou. Právě noční krajina přitom představuje zásadní ekologický faktor pro noční migraci ptáků, orientaci netopýrů, reprodukční a potravní aktivitu živočichů i fungování nočních ekosystémů. Studie Longcore a Rich (2004) potvrzuje, že umělé noční osvětlení představuje významný ekologický faktor schopný narušovat orientaci, migraci, reprodukční chování i prostorové využívání krajiny u ptáků, netopýrů a hmyzu a přispívat ke kumulativní fragmentaci nočního prostředí. Studie Gaston et al. (2015) dále potvrzuje, že osvětlení větrných elektráren může významně ovlivňovat chování, migrační aktivitu, orientaci a ekologické vazby řady druhů a představuje významný kumulativní ekologický tlak v krajině. Významné jsou zejména dopady blikajících červených světel, světelných koridorů a souvislých pásů technické infrastruktury v krajině. Studie Gjerdrum et al. (2021) současně potvrzuje, že intenzivní překážkové osvětlení vysokých technických staveb může významně narušovat noční migraci ptáků, způsobovat jejich dezorientaci a zvyšovat riziko kolizí zejména během nepříznivých meteorologických podmínek a v migračně významných územích. Studie současně upozorňuje, že soustavy osvětlených technických struktur mohou vytvářet rozsáhlé světelné bariéry a dlouhodobě narušovat ekologické fungování noční krajiny. Metodika NatureScot (2025) současně upozorňuje, že kumulativní světelné efekty větrných elektráren musí být hodnoceny v regionálním měřítku, ve vztahu k noční migraci, ekologické konektivitě i dlouhodobé fragmentaci noční krajiny. Dokumentace SEA však regionální model světelné zátěže neobsahuje, nehodnotí synergické světelné efekty, neposuzuje noční migrační bariéry ani objektivně neprokazuje přijatelnost návrhu. Dokumentace SEA tak nehodnotí skutečný rozsah světelných dopadů, neobsahuje hodnocení nočních ekosystémů ani objektivně neposuzuje dlouhodobé důsledky světelného znečištění. Výsledné hodnocení biologických vlivů je proto metodicky nedostatečné a nepřezkoumatelné. Takový postup je v rozporu se směrnicí 2001/42/ES, se směrnicí Rady 92/43/EHS, se směrnicí Evropského parlamentu a Rady 2009/147/ES, se zákonem č. 114/1992 Sb., o ochraně přírody a krajiny, s principem prevence i s principem předběžné opatrnosti. Dokumentace SEA současně neodpovídá aktuálním vědeckým poznatkům o dopadech světelného znečištění na noční ekosystémy. Návrh řešení: Požaduji doplnění regionálního modelu světelné zátěže, hodnocení překážkového osvětlení, objektivního posouzení dopadů na noční migraci ptáků, hodnocení vlivů na netopýry, kumulativního hodnocení světelných efektů soustavy AOV 24, AOV47–AOV50 a vyhodnocení dopadů na noční ekologickou konektivitu krajiny. Současně požaduji scénářové modelování světelného znečištění, objektivní hodnocení bariérových efektů noční infrastruktury, posouzení dlouhodobých ekologických důsledků a přezkoumatelné 68 zdůvodnění výsledného hodnocení SEA. Pokud nebude možné uvedené nedostatky objektivně a přezkoumatelně odstranit, požaduji vypuštění akcelerační oblasti AOV24 – Lodhéřov a souvisejícího územního opatření z návrhu Změny č. 2 Územního rozvojového plánu ČR. Zdroje: LONGCORE, Travis; RICH, Catherine. Ecological light pollution [online]. Frontiers in Ecology and the Environment, 2004. Dostupné z: https://esajournals.onlinelibrary.wiley.com/doi/10.1890/1540-9295(2004)002%5B0191:ELP%5D2.0.CO;2. [cit. 17. 5. 2026]. GASTON, Kevin J. et al. The biological impacts of artificial light at night: the research challenge [online]. Philosophical Transactions of the Royal Society B, 2015. Dostupné z: https://royalsocietypublishing.org/doi/10.1098/rstb.2014.0133. [cit. 17. 5. 2026]. GJERDRUM, Carina et al. Bird strandings and bright lights at coastal and offshore industrial sites in Atlantic Canada [online]. Avian Conservation and Ecology, 2021. Dostupné z: https://ace-eco.org/vol16/iss1/art22/. [cit. 17. 5. 2026]. NATURESCOT. Assessing the cumulative impacts of onshore wind farms on birds [online]. 2025. Dostupné z: https://www.nature.scot/doc/guidance-assessing-cumulative-impacts-onshore-wind-farms-birds. [cit. 17. 5. 2026]. EVROPSKÁ UNIE. Směrnice 2001/42/ES o posuzování vlivů některých plánů a programů na životní prostředí [online]. EUR-Lex. Dostupné z: https://eur-lex.europa.eu/legal-content/CS/TXT/?uri=CELEX:32001L0042. [cit. 17. 5. 2026]. EVROPSKÁ UNIE. Směrnice Rady 92/43/EHS o ochraně přírodních stanovišť, volně žijících živočichů a planě rostoucích rostlin [online]. EUR-Lex. Dostupné z: https://eur-lex.europa.eu/legal-content/CS/TXT/?uri=CELEX:31992L0043. [cit. 17. 5. 2026]. EVROPSKÁ UNIE. Směrnice Evropského parlamentu a Rady 2009/147/ES o ochraně volně žijících ptáků [online]. EUR-Lex. Dostupné z: https://eur-lex.europa.eu/legal-content/CS/TXT/?uri=CELEX:32009L0147. [cit. 17. 5. 2026]. ČESKÁ | |

| Poř. č. | Připomínkové místo | Číslo jednací | Článek | AO | Připomínka | Vyhodnocení |
|---|---|---|---|---|---|---|
| | | | | | REPUBLIKA. Zákon č. 114/1992 Sb., o ochraně přírody a krajiny [online]. Dostupné z: https://www.zakonyprolidi.cz/cs/1992-114. [cit. 17. 5. 2026]. 6.4.12 Fragmentace krajiny, migrační prostupnost velkých savců a dopady na savce a myslivost Dokumentace SEA nedostatečně hodnotí dopady akcelerační oblasti AOV24 – Lodhéřov na volně žijící savce, myslivecké hospodaření, migrační prostupnost krajiny a ekologickou stabilitu honiteb. Dokumentace současně neobsahuje hodnocení dopadů na populaci volně žijící zvěře, neposuzuje fragmentaci honiteb, nehodnotí změny migračních tras savců, neposuzuje stresové a behaviorální dopady provozu větrných elektráren ani objektivně nehodnotí dlouhodobé důsledky rozsáhlé infrastruktury na ekologickou stabilitu krajiny. SEA přitom připouští rozsáhlé zásahy do krajiny, výstavbu nové infrastruktury a koncentraci vysokých větrných elektráren v lesní a lesopolní krajině. Přesto bez odpovídajícího biologického a krajinného 69 hodnocení uzavírá, že vlivy budou pouze „mírně negativní“. Takový závěr je nepřezkoumatelný. Migrační prostupnost Dokumentace SEA připouští, že „přes vymezenou AO vede migrační koridor biotopu vybraných zvláště chráněných druhů velkých savců“ a že „může dojít ke snížení průchodnosti migračního koridoru a fragmentaci území“. Tento vliv je však zcela nereálně označen pouze jako mírně negativní, aniž by bylo prokázáno, že nedojde k vytvoření fyzických nebo vizuálních bariér. Citace Dokumentace SEA: Umístění VTE navazující infrastruktury do těchto prvků může snížit funkčnost těchto prvků, v rámci ÚO je přípustné pouze křížení s lokálními biokoridory. Oproti tomu citace předmětného územního opatření: i) Záměry OZE budou umisťovány mimo plochy a koridory lokálního územního systému ekologické stability (dále jen „ÚSES“) a mimo regionální a nadregionální biokoridory, vyjma nezbytných křížení liniové dopravní a technické infrastruktury s biokoridory. Mimo jiné z toho opět plyne, že obsah UO připouští jiný výklad, než je obsah SEA a umožňuje křížení i s regionálními a nadregionálními koridory, ne pouze s lokálními ( dle SEA ). Citace SEA: S ohledem na dotčení biotopu vybraných zvláště chráněných druhů velkých savců lze na předměty ochrany využívající biotop předpokládat mírně negativní vliv. Citace UO: V migračním koridoru vymezeném jako součást biotopu vybraných zvláště chráněných druhů velkých savců nesmí záměry OZE dojít ke snížení průchodnosti migračního koridoru (snížení šířky koridoru pod 500 m je vyloučeno), fragmentaci území ani vzniku fyzických nebo vizuálních bariér, které by mohly omezit pohyb velkých savců v rámci jejich přirozených migračních tras. Území je přitom z více než poloviny tvořeno lesními porosty, které představují klíčovou migrační strukturu krajiny. Umístění větrných elektráren a související infrastruktury v těchto plochách může vytvářet obtížně překonatelné bariéry a vést k fragmentaci biotopů. Dokumentace zcela podceňuje dopady výstavby na tuto skutečnost. Podmínka snížení průchodnosti pod 500 m si odporuje s plánovanou limitní hustotou zástavby VTE. Výstavba 12 VTE povede k naprosté devastaci celého území ohledně dopravy obrovských dílů stavby, betonu, vybudování odpovídajících přístupových komunikací na zalesněný střed celé AOV 24. Všechna zvířata uprchnou do měst, kde jim bude lépe. Dokumentace uvádí, že migrační prostupnost byla zohledněna, toto tvrzení však není podloženo konkrétními daty ani vyhodnocením dopadů. Nehodnotí ani kumulativní působení více záměrů a neprokazuje, že migrační prostupnost zůstane zachována. Závěr o zachování migrační prostupnosti je proto nepřezkoumatelný. Dotčené území tvoří rozsáhlé lesní komplexy, lesopolní krajina, mokřady, vodní biotopy, remízky, liniová zeleň a migračně významné krajinné struktury. Právě tyto krajinné prvky přitom představují základní migrační a klidové zázemí pro volně žijící savce a současně tvoří ekologický základ fungování honiteb. Současné odborné studie potvrzují, že větrné elektrárny mohou významně ovlivňovat prostorové chování savců, jejich stresové reakce i využívání krajiny. Studie Klich et al. (2020) potvrzuje zvýšenou hladinu stresových hormonů u srnčí zvěře v okolí rozsáhlejších větrných parků a upozorňuje na význam velikosti areálu a počtu turbín pro intenzitu biologických dopadů. Studie současně doporučuje minimalizaci plošného rozsahu větrných parků z důvodu omezení fragmentace krajiny a rušení zvěře. Studie Klich et al. (2024) dále potvrzuje, že větrné elektrárny mohou ovlivňovat populační hustotu běžných druhů lovné zvěře, zejména v intenzivně využívané krajině. Autoři současně upozorňují na význam 70 kumulativních vlivů infrastruktury, provozu a zvýšené lidské aktivity v okolí větrných parků. Výzkum Łopucki et al. (2017) potvrzuje, že býložraví savci včetně srnčí zvěře a zajíců se často vyhýbají bezprostřednímu okolí větrných elektráren a méně využívají území uvnitř větrných parků. Studie současně upozorňuje na význam hluku, vibrací a rušení pro změny chování živočichů. Studie Schöll a Nopp-Mayr (2021) současně potvrzuje, že větrné elektrárny | |

| Poř. č. | Připomínkové místo | Číslo jednací | Článek | AO | Připomínka | Vyhodnocení |
|---|---|---|---|---|---|---|
| | | | | | mohou významně ovlivňovat prostorové chování savců a ptáků, zvyšovat fragmentaci krajiny a narušovat ekologickou konektivitu zejména v lesní a lesopolní krajině. Studie dále upozorňuje, že kumulativní působení větrných elektráren, přístupových komunikací a související infrastruktury může vést k dlouhodobému omezení využívání stanovišť citlivými druhy a ke změnám migračních a behaviorálních vzorců volně žijících živočichů. Významné jsou rovněž podklady Krajského úřadu Jihočeského kraje (2026), které výslovně upozorňují na rizika fragmentace lesních komplexů. Dokument uvádí: „Fragmentace by měla dlouhodobé negativní kumulativní dopady na stabilitu porostů, hospodaření i ekologické funkce lesa.“ Současně konstatuje: „Zachování souvislých lesních komplexů je klíčové jak z hlediska ekologické stability, tak z hlediska hospodářského využití lesa.“ Tyto závěry jsou významné také z hlediska ochrany migrační prostupnosti krajiny, stability populací volně žijící zvěře a zachování funkčnosti honiteb. Dokumentace SEA však neobsahuje hodnocení dopadů na myslivecké hospodaření, nehodnotí migrační prostupnost pro savce, neobsahuje regionální model fragmentace honiteb, neposuzuje stresové a behaviorální dopady provozu větrných elektráren ani objektivně nehodnotí kumulativní ekologické důsledky rozsáhlé koncentrace infrastruktury. To je zvlášť významné vzhledem k rozsahu navrhovaného zásahu. SEA připouští možnost výstavby až 33 větrných elektráren o výšce až 250 metrů v AOV47 – Bukovec, přičemž v kombinaci s dalšími akceleračními oblastmi může v širším území vzniknout soustava přibližně 88 větrných elektráren. Taková koncentrace infrastruktury významně zvyšuje fragmentaci krajiny, omezuje migrační prostupnost, zvyšuje rušení zvěře, narušuje ekologickou stabilitu honiteb a může dlouhodobě ovlivnit populační stabilitu volně žijících savců. Výsledné hodnocení dopadů na savce, myslivost a ekologickou stabilitu krajiny je proto metodicky nedostatečné a nepřezkoumatelné. Takový postup je v rozporu se zákonem č. 114/1992 Sb., o ochraně přírody a krajiny, se zákonem č. 449/2001 Sb., o myslivosti, se směrnicí Rady 92/43/EHS, se směrnicí 2001/42/ES, s principem ochrany ekologické stability krajiny, s principem prevence i s principem předběžné opatrnosti. Dokumentace SEA současně neodpovídá aktuálním vědeckým poznatkům o dopadech větrných elektráren na savce, ekologickou konektivitu krajiny a migrační prostupnost území. Návrh řešení: Požaduji doplnění komplexního hodnocení dopadů na volně žijící savce, regionálního modelu migrační prostupnosti krajiny, hodnocení fragmentace honiteb, dlouhodobého monitoringu změn chování zvěře, objektivního posouzení stresových vlivů, kumulativního hodnocení soustavy AOV 24, AOV47–AOV50 a adekvátního vyhodnocení dopadů na ekologickou stabilitu krajiny a myslivecké hospodaření. Současně požaduji doplnění regionálního modelu ekologické konektivity, hodnocení dlouhodobých populačních dopadů, objektivní posouzení bariérových efektů infrastruktury a přezkoumatelné zdůvodnění výsledného hodnocení SEA. Pokud nebude možné uvedené nedostatky objektivně a přezkoumatelně odstranit, požaduji vypuštění 71 akcelerační oblasti AOV24 – Lodhéřov a souvisejícího územního opatření z návrhu Změny č. 2 Územního rozvojového plánu ČR. Zdroje: KLICH, D. et al. Roe deer stress response to wind farms: Methodological and practical implications [online]. Ecological Indicators, 2020. Dostupné z: https://www.sciencedirect.com/science/article/pii/S1470160X20305951. [cit. 17. 5. 2026]. KLICH, D. et al. The contingent impact of wind farms on game mammal populations [online]. Scientific Reports, 2024. Dostupné z: https://www.nature.com/articles/s41598-024-76999-2. [cit. 17. 5. 2026]. ŁOPUCKI, Rafał; KITOWSKI, Ignacy; PERZANOWSKA, Joanna. Do terrestrial animals avoid areas close to turbines in functioning wind farms? [online]. Environmental Monitoring and Assessment, 2017. Dostupné z: https://pubmed.ncbi.nlm.nih.gov/28631229/. [cit. 17. 5. 2026]. SCHÖLL, Eva Maria; NOPP-MAYR, Ursula. Impact of wind power plants on mammalian and avian wildlife species in shrub- and woodlands [online]. Biological Conservation, 2021, roč. 256, čl. 109037. Dostupné z: https://www.sciencedirect.com/science/article/pii/S0006320721000896. [cit. 17. 5. 2026]. ČESKÁ REPUBLIKA. Zákon č. 114/1992 Sb., o ochraně přírody a krajiny [online]. Dostupné z: https://www.zakonyprolidi.cz/cs/1992-114. [cit. 17. 5. 2026]. ČESKÁ REPUBLIKA. Zákon č. 449/2001 Sb., o myslivosti [online]. Dostupné z: https://www.zakonyprolidi.cz/cs/2001-449. [cit. 17. 5. 2026]. EVROPSKÁ UNIE. Směrnice Rady 92/43/EHS o ochraně přírodních stanovišť, volně žijících živočichů a planě rostoucích rostlin [online]. EUR-Lex. Dostupné z: https://eur-lex.europa.eu/legal-content/CS/TXT/?uri=CELEX:31992L0043. [cit. 17. 5. 2026]. EVROPSKÁ UNIE. Směrnice 2001/42/ES o posuzování vlivů některých plánů a programů na životní prostředí [online]. EUR-Lex. Dostupné z: | |

| Poř. č. | Připomínkové místo | Číslo jednací | Článek | AO | Připomínka | Vyhodnocení |
|---|---|---|---|---|---|---|
| | | | | | https://eur-lex.europa.eu/legal-content/CS/TXT/?uri=CELEX:32001L0042. [cit. 17. 5. 2026]. 6.4.13 Rozpor s principem prevence a předběžné opatrnosti Dokumentace současně připouští výskyt citlivých a zvláště chráněných druhů, potvrzuje biologické střety, připouští nemožnost vyhnout se všem lokalitám výskytu chráněných druhů, potvrzuje zásahy do krajinné konektivity, připouští kumulativní biologické vlivy, ale současně bez dostatečných dat označuje vlivy pouze jako „mírně negativní“. SEA sama uvádí: „v AO a blízkém okolí se nachází na VTE citlivé druhy ptáků“ a dále: „nebylo možné se vyhnout všem detekovaným místům výskytu citlivých, vzácných a ohrožených druhů ptáků“. Současně připouští: „lze předpokládat mírně negativní vliv“. Takový závěr je však v přímém rozporu s rozsahem biologických rizik, která dokumentace sama popisuje. Dokumentace SEA totiž neobsahuje regionální biologický model, nehodnotí kumulativní mortalitu, neobsahuje objektivní model migračních koridorů, neposuzuje regionální ekologickou únosnost, nehodnotí dlouhodobé populační trendy ani objektivně neposuzuje synergické biologické efekty lokality AOV24 – Lodhéřov Přesto uzavírá, že návrh je přijatelný. To je v rozporu s principem předběžné opatrnosti a je mimořádně významné právě ve vztahu k principu 72 prevence. Metodika Ministerstva životního prostředí „Metodika ke stanovování podmínek zmírňujících opatření v návrhu územního opatření podle zákona č. 249/2025 Sb., o urychlení využívání některých obnovitelných zdrojů energie a o změně souvisejících zákonů“ (dále jen „Metodika MŽP“) v bodě 4 na s. 5 uvádí, že podmínky stanovené pro záměry v akcelerační oblasti nesmí být přísnější než podmínky pro záměry umísťované mimo akcelerační oblasti. Tomuto požadavku je však obtížné dostát zejména s ohledem na nedostatečné podklady o stavu životního prostředí, především přírodního prostředí, a dále vzhledem k proměnlivosti některých přírodních jevů, například výskytu zvláště chráněných druhů živočichů. Z hlediska principu předběžné opatrnosti by přitom v některých případech bylo namístě stanovit podmínky přísnější. Ani možnost ukládání podrobnějších podmínek, než připouští podrobnost územního plánu (Metodika MŽP, bod 7.6, s. 20–21), tuto nejistotu zcela neodstraňuje. I v konkrétním případě by proto zůstávalo sporné, zda jsou navržené podmínky a opatření dostatečné. Významné jsou i konkrétní druhy identifikované v podkladech a biologických hodnoceních, zejména orel mořský, čáp černý, moták pochop, moták pilich, krkavec velký, dudek chocholatý, čejka chocholatá, netopýr rezavý, netopýr hvízdaví i další zvláště chráněné druhy evropského významu. Jedná se přitom o druhy s nízkou reprodukční schopností, vysokou citlivostí na kolize, vysokou citlivostí na fragmentaci krajiny a významnou závislostí na ekologické konektivitě území. Dokumentace SEA však nehodnotí populační stabilitu těchto druhů, neobsahuje regionální model mortality, neposuzuje scénáře dlouhodobého poklesu populací ani objektivně neprokazuje biologickou přijatelnost návrhu. To je zvlášť významné vzhledem k rozsahu navrhovaného zásahu. SEA připouští možnost výstavby až 12 větrných elektráren v AOV24 – Lodhéřov, přičemž v kombinaci s dalšími akceleračními oblastmi může vzniknout soustava přibližně 88 větrných elektráren v širším regionu. Taková koncentrace větrných elektráren významně zvyšuje kumulativní biologická rizika, zesiluje bariérové efekty, zvyšuje fragmentaci krajiny a může dlouhodobě destabilizovat populace chráněných druhů. Dokumentace SEA však neobsahuje scénářové biologické modelování, nehodnotí regionální ekologickou únosnost ani objektivně neposuzuje budoucí kumulativní zatížení krajiny. Metodika IUCN (Bennun et al., 2024) pro hodnocení kumulativních biologických dopadů současně upozorňuje, že v situaci nejistých biologických dat, nedostatečných podkladů, neexistence regionálního modelování a významných ekologických rizik je nezbytné uplatnit princip předběžné opatrnosti. Metodika OECD pro SEA (2006) současně potvrzuje, že strategické hodnocení musí pracovat s nejistotou dat, scénářovým modelováním, kumulativními efekty a dlouhodobými ekologickými důsledky. SEA však biologickou nejistotu nepřiznává v odpovídajícím rozsahu, neobsahuje scénářové modelování ani objektivně neprokazuje, že biologická rizika jsou přijatelná. Dokumentace současně opakovaně odkládá řešení klíčových biologických problémů až do navazujících řízení a budoucích zmírňujících opatření. Takový postup je v přímém rozporu s principem prevence i s principem předběžné opatrnosti. Výsledné hodnocení biologických vlivů je proto metodicky nedostatečné, nepřezkoumatelné a neodpovídá skutečnému rozsahu biologických rizik návrhu. 73 Takový postup je v rozporu se směrnicí 2001/42/ES, se směrnicí Rady 92/43/EHS, se směrnicí Evropského parlamentu a Rady 2009/147/ES, se zákonem č. 114/1992 Sb., o ochraně přírody a krajiny, s principem prevence, s principem předběžné opatrnosti i s požadavky evropské environmentální judikatury. Dokumentace SEA současně neodpovídá | |

| Poř. č. | Připomínkové místo | Číslo jednací | Článek | AO | Připomínka | Vyhodnocení |
|---|---|---|---|---|---|---|
| | | | | | metodickým požadavkům IUCN Bennon (2024) ani OECD (2006) pro hodnocení biologických a kumulativních environmentálních rizik. Návrh řešení: Požaduji doplnění regionálního biologického modelu, objektivního hodnocení kumulativních biologických dopadů, modelování migračních koridorů, dlouhodobého populačního hodnocení citlivých druhů, scénářového hodnocení budoucí koncentrace infrastruktury a objektivního vyhodnocení ekologické únosnosti území. Současně požaduji doplnění dlouhodobého biologického monitoringu, objektivní hodnocení mortality, vyhodnocení synergických biologických efektů, transparentní hodnocení biologické nejistoty a přezkoumatelné zdůvodnění biologické přijatelnosti návrhu. Pokud nebude možné uvedené nedostatky objektivně a přezkoumatelně odstranit, požaduji vypuštění akcelerační oblasti AOV24 – Lodhéřov a souvisejícího územního opatření z návrhu Změny č. 2 Územního rozvojového plánu ČR. Zdroje: BENNUN, Leon et al. Guidance on biodiversity cumulative impact assessment for wind and solar developments and associated infrastructure [online]. IUCN, 2024. Dostupné z: https://portals.iucn.org/library/sites/library/files/documents/2024-035-En_0.pdf. [cit. 17. 5. 2026]. ORGANISATION FOR ECONOMIC CO-OPERATION AND DEVELOPMENT (OECD). Applying Strategic Environmental Assessment: Good Practice Guidance for Development Co-operation [online]. Paris: OECD Publishing, 2006. Dostupné z: https://www.oecd.org/dac/environment-development/37353858.pdf. [cit. 17. 5. 2026]. EVROPSKÁ UNIE. Směrnice 2001/42/ES o posuzování vlivů některých plánů a programů na životní prostředí [online]. EUR-Lex. Dostupné z: https://eur-lex.europa.eu/legal-content/CS/TXT/?uri=CELEX:32001L0042. [cit. 17. 5. 2026]. EVROPSKÁ UNIE. Směrnice Rady 92/43/EHS o ochraně přírodních stanovišť, volně žijících živočichů a planě rostoucích rostlin [online]. EUR-Lex. Dostupné z: https://eur-lex.europa.eu/legal-content/CS/TXT/?uri=CELEX:31992L0043. [cit. 17. 5. 2026]. EVROPSKÁ UNIE. Směrnice Evropského parlamentu a Rady 2009/147/ES o ochraně volně žijících ptáků [online]. EUR-Lex. Dostupné z: https://eur-lex.europa.eu/legal-content/CS/TXT/?uri=CELEX:32009L0147. [cit. 17. 5. 2026]. ČESKÁ REPUBLIKA. Zákon č. 114/1992 Sb., o ochraně přírody a krajiny [online]. Dostupné z: https://www.zakonyprolidi.cz/cs/1992-114. [cit. 17. 5. 2026]. 6.4.14 Nedostatečná skutková zjištění stavu akcelerační oblasti v rámci biologického hodnocení SEA Ptáci Dokumentace SEA dále uvádí, že „v AO a blízkém okolí se nachází na VTE citlivé druhy ptáků, konkrétně moták pilich, moták pochop, čáp černý, krkavec velký, dudek chocholatý, vlaštovka obecná, čejka chocholatá“. 74 Dokumentace SEA současně nepracuje s výskytem dalších zvláště chráněných druhů a současně citlivých na kolize s větrnými elektrárnami, zejména: orel mořský, čáp černý, moták pochop, moták pilich, krkavec velký, dudek chocholatý, čejka chocholatá, netopýr rezavý, netopýr hvízdaví i další zvláště chráněné druhy evropského významu, jejichž výskyt v bezprostředním okolí AOV2 7 je znám, dokladovatelný a to fotografiemi a svědeckými výpověďmi, přičemž tato oblast představuje jejich významné hnízdiště a potravní teritorium. Dále se v lokalitě AOV 274 vyskytují tyto druhy zvláště chráněných ptáků, zapsaných v červeném seznamu: potápka malá, žluva hajní, krutihlav obecný, jestřáb lesní, ťuhýk obecný, skřivan lesní, jiřička obecná, labuť velká, luňák hnědý. Citace Dokumentace SEA: Významné výskyty citlivých druhů ptáků se nachází mimo AO, hranice AO byly upraveny právě z důvodu ochrany ptáků!! Oproti tomu naprosto rozporně citace Odůvodnění územního opatření: Přestože vymezení akcelerační oblasti respektovalo mapy citlivosti ptáků a oblasti s vysokou a extrémní citlivostí byly z návrhu vyloučeny (oblasti s vysokou citlivostí se nacházejí u jižního okraje vymezeného území), nebylo možné se vyhnout všem detekovaným místům výskytu citlivých, vzácných a ohrožených druhů ptáků, bez zásadní redukce rozlohy, při které by byla akcelerační oblast zcela zrušena (nenaplnila by rozsah 2,5 km2 dle zadání Změny č. 2 ÚRP). K ochraně volně žijících ptáků a zvláště chráněných druhů: Podle § 5b ZOPK jsou chráněni všichni volně žijící ptáci, zejména před úmyslným usmrcováním, rušením a ničením jejich hnízd a biotopů. Podle § 50 ZOPK jsou zvláště chráněné druhy chráněny ve všech vývojových stádiích, včetně jejich biotopů. Posouzení výjimek podle § 56 ZOPK vyžaduje prokázání veřejného zájmu, neexistenci jiného uspokojivého řešení a zajištění, že nedojde k nepříznivému ovlivnění stavu druhů. V projednávaném případě však nejsou k dispozici dostatečné podklady pro vyhodnocení intenzity zásahů ani pro přesné určení dotčených druhů a jejich výskytu, což zásadně omezuje možnost řádného správního uvážení. Další druhy živočichů Citace dokumentace SEA: Jedná se o lokalitu se zvýšenou | |

| Poř. č. | Připomínkové místo | Číslo jednací | Článek | AO | Připomínka | Vyhodnocení |
|---|---|---|---|---|---|---|
| | | | | | koncentrací přírodních biotopů indikující zvýšenou hodnotu. Na tyto lokality se vážou nálezy ohrožených a vzácných druhů s úzkou vazbou na biotop a nízkou disperzí. (rostliny, hmyz, obojživelníci, plazi, drobní savci)- přesto je vyhodnocení vlivů vedeno jako mírně negativní. Stav krajiny a cenných biotopů Citace SEA: V dotčené AO se nachází minimálně zastoupená mimolesní zeleň – skupiny stromů, pozůstatky remízů a liniové zeleně. Lze očekávat mírně negativní dopad až zanedbatelný dopad na zeleň – odstranění části porostů (přístupové komunikace a manipulační plochy). V AO se nenacházejí památné stromy. V ÚO nejsou krom ÚSES uvedeny podmínky ochrany mimolesní zeleně, kácení dřevin je povolováno až v JES. V celé krajině AOV 24 a v její blízkosti je celá řada mezí, skupin keřů a stromů, remízků, úvozových cest, ostrovů smíšených i jehličnatých lesů uprostřed polí, liniové aleje a výsadby, je naprosto zcestné tvrzení, že tu tyto útvary nejsou nebo že jsou minimální, je to jako kdyby někdo tvrdil, že zde jsou minimálně zastoupené lesy. I to je dokladem, že hodnotící osoba zde vůbec nebyla! V Lodhéřově se oproti tvrzení SEA nachází cca 600 m od hranice AOV 24 tyto památné stromy Lípa v Lodhéřově ( u Čermáků čp. 37) Návrh řešení: 75 Požaduji doplnění hodnocení výše uvedených živočichů dle uvedených nálezových databází dále doplnění víceletého biologického monitoringu, celoročního ornitologického sledování, dlouhodobého monitoringu dále uvedených živočichů ptáků, obojživelníků, savců a to zejména netopýrů a dalších živočichů, dále chráněných rostlin, použitelného hodnocení sezónních migrací, regionálního migračního modelu a objektivního vyhodnocení populačních trendů citlivých druhů. Současně požaduji doplnění reprezentativních dat a hodnocení stavu mimolesní zeleně a polohy biotopů v rámci AOV 24 a v blízkém okolí. Pokud nebude možné uvedené nedostatky objektivně a přezkoumatelně odstranit, požaduji vypuštění akcelerační oblasti AOV24 – Lodhéřov a souvisejícího územního opatření z návrhu Změny č. 2 Územního rozvojového plánu ČR. 6.4.15 Vadné hodnocení klima a ovzduší Citace dokumentace SEA: Klima a ovzduší: Vlivy na ovzduší v době výstavby zanedbatelné (prašnost při přesunu zemin, emise ze spalování PHM, sekundární prašnost), v době provozu mírně pozitivní z důvodu náhrady spalovacích zdrojů při výrobě el. energie. Podmínky a zmírňující opatření ÚO: Vliv zanedbatelný, podmínky nestanoveny. Opatření SEA: Bez dalšího návrhu dle SEA. Účinek Přímý zanedbatelný v době výstavby, nepřímý mírně pozitivní v době provozu Bodové hodnocení +1! Je naprosto vadné, jakým způsobem je tato složka životního prostředí hodnocena. V době provozu sice VTE nahradí spalovací zdroje, ale ne v místě AOV24. A v době výstavby vliv nebude zanedbatelný, ale zcela drtivý, když pouze na jeden základ VTE musí přijet až 200 velkých 20tunových mixů betonu násobeno 12, nehledě na ostatní dopravní techniku, exhalace všech těchto vozidel a prašnost. Návrh řešení: Požaduji přehodnocení vlivu územního opatření na klima a ovzduší v rámci SEA při výstavbě dle modelového způsobu a rozsahu výstavby 12 VTE. Požaduji přehodnocení vlivu územního opatření na klima a ovzduší a během provozu s přihlédnutím k místu provozu, kde stávající spalovací zdroje energie zůstanou provedením výstavby nedotčeny. Pokud nebude možné uvedené nedostatky objektivně a přezkoumatelně odstranit, požaduji vypuštění akcelerační oblasti AOV24 – Lodhéřov a souvisejícího územního opatření z návrhu Změny č. 2 Územního rozvojového plánu ČR. 6.5 Veřejné zdraví a ochrana obyvatel 6.5.1 Nedostatečné vyhodnocení dlouhodobých zdravotních dopadů na obyvatelstvo Dokumentace SEA nedostatečně hodnotí dlouhodobé zdravotní dopady navržené akcelerační oblasti AOV 24- Lodhéřov na obyvatelstvo dotčených obcí a okolní venkovské krajiny. Hodnocení vlivů na veřejné zdraví je v dokumentaci redukováno převážně na obecné konstatování o nepřekročení hygienických limitů hluku a na předpoklad dostatečné vzdálenosti obytné zástavby od akcelerační oblasti, aniž by bylo provedeno komplexní zdravotní vyhodnocení dlouhodobé expozice obyvatel hluku, psychosociální zátěži a dalším změnám životního prostředí, které mohou ovlivnit kvalitu života a zdravotní stav obyvatel dotčeného území. SEA současně neobsahuje komplexní hodnocení dlouhodobé zdravotní zátěže obyvatel, vyhodnocení chronických psychosociálních dopadů, analýzu dlouhodobé stresové zátěže, hodnocení poruch spánku ani objektivní vyhodnocení kumulativních zdravotních vlivů více zařízení v území. Dokumentace přitom sama připouští možnost obtěžování obyvatel v noční době, přesto však bez dalšího 76 uzavírá, že vlivy na veřejné zdraví budou zanedbatelné a hodnotí je bodovým hodnocením „0“. Takový závěr není podložen odpovídajícím zdravotním posouzením ani odbornou analýzou skutečných dlouhodobých dopadů na obyvatelstvo. Světová zdravotnická organizace (WHO) ve svých Environmental Noise Guidelines for the European Region potvrzuje, že environmentální hluk | |

| Poř. č. | Připomínkové místo | Číslo jednací | Článek | AO | Připomínka | Vyhodnocení |
|---|---|---|---|---|---|---|
| | | | | | představuje významný problém veřejného zdraví a že hluk z větrných elektráren je spojován zejména s chronickým obtěžováním obyvatel, narušením spánku, stresovými reakcemi a zhoršením kvality života. WHO současně doporučuje minimalizovat dlouhodobou expozici obyvatel hluku z větrných elektráren, zejména v klidných venkovských oblastech s nízkou původní hlukovou zátěží. Systematická přehledová studie Freiberg et al. (2019) potvrzuje, že nejčastěji doloženými účinky dlouhodobé expozice hluku z větrných elektráren jsou chronické obtěžování, poruchy spánku, stresové reakce a zhoršení psychické pohody obyvatel. Aktualizovaný přehled UK Health Security Agency (2024) současně potvrzuje, že nejkonzistentnější vědecké důkazy existují právě pro souvislost mezi hlukem větrných elektráren, chronickým obtěžováním obyvatel a poruchami spánku. Studie Jalali et al. (2016) dále potvrzuje zhoršení kvality života a subjektivního zdravotního stavu obyvatel po uvedení větrných elektráren do provozu. Studie McBride et al. (2013) současně potvrzuje dlouhodobé zhoršení kvality života obyvatel žijících v blízkosti větrných elektráren i po více letech provozu zařízení. Studie Poulsen a Sørensen (2016) založená na rozsáhlých populačních datech z Dánska současně upozorňuje na souvislost mezi expozicí hluku z větrných elektráren a zvýšeným užíváním léků na spaní a dalšími zdravotními ukazateli. Státní zdravotní ústav současně uvádí, že dlouhodobé působení hluku je spojeno se zvýšenou stresovou zátěží, poruchami spánku, zvýšeným rizikem kardiovaskulárních onemocnění a zhoršením kvality života obyvatel. SEA však žádné odpovídající zdravotní hodnocení dlouhodobých psychosociálních a kumulativních vlivů neobsahuje a podstatnou část posouzení nepřípustně odkládá až do navazujících řízení. Takový postup je v rozporu s požadavkem komplexního posouzení vlivů koncepce již na úrovni SEA a neumožňuje objektivně posoudit skutečné dlouhodobé dopady návrhu na veřejné zdraví a kvalitu života obyvatel. Takový postup je v rozporu se zákonem č. 258/2000 Sb., o ochraně veřejného zdraví, se zákonem č. 100/2001 Sb., o posuzování vlivů na životní prostředí, s principem prevence a principem předběžné opatrnosti i s doporučeními WHO pro ochranu obyvatel před dlouhodobou environmentální hlukovou zátěží. Dokumentace SEA je proto v této části nepřezkoumatelná a skutkový stav nebyl dostatečně zjištěn. Návrh řešení: Požaduji doplnění komplexního hodnocení dlouhodobých zdravotních dopadů navržené akcelerační oblasti AOV 24- Lodhéřov na obyvatelstvo, zejména vyhodnocení dlouhodobé psychosociální zátěže, hodnocení chronického obtěžování obyvatel, posouzení poruch spánku, vyhodnocení kumulativních zdravotních vlivů, analýzy dlouhodobé stresové zátěže a objektivního posouzení dopadů na kvalitu života obyvatel v dotčeném území. Pokud nebude možné uvedené nedostatky objektivně a přezkoumatelně odstranit, požaduji vypuštění akcelerační oblasti AOV 24- Lodhéřov a souvisejícího územního opatření z návrhu Změny č. 2 Územního rozvojového plánu ČR. Zdroje: WORLD HEALTH ORGANIZATION (WHO). Environmental Noise Guidelines for the European Region 77 [online]. Copenhagen: WHO Regional Office for Europe, 2018. Dostupné z: https://www.who.int/europe/publications/i/item/WHO-EURO-2018-3287-43046-60243. [cit. 18. 5. 2026]. FREIBERG, Alice et al. Health effects of wind turbines on humans in residential settings: Results of a scoping review [online]. Environment International, 2019. Dostupné z: https://www.sciencedirect.com/science/article/abs/pii/S0013935118306145. [cit. 18. 5. 2026]. UK HEALTH SECURITY AGENCY. Health effects related to wind turbine sound – a rapid evidence review covering 2020–2024 [online]. 2024. Dostupné z: https://researchportal.ukhsa.gov.uk/en/publications/health-effects-related-to-wind-turbine-sound-a-rapid-evidence-rev/. [cit. 18. 5. 2026]. JALALI, L.; BIGELOW, P.; MCCOLL, S. et al. Changes in quality of life and perceptions of general health before and after operation of wind turbines [online]. Environmental Pollution, 2016, roč. 216, s. 608–615. Dostupné z: https://www.sciencedirect.com/science/article/pii/S0269749116305085. [cit. 18. 5. 2026]. MCBRIDE, D.; SHEPHERD, D.; DIRKS, K. A longitudinal study of the impact of wind turbine proximity on health-related quality of life [online]. Noise & Health, 2013, roč. 15, č. 65, s. 261–267. Dostupné z: https://www.researchgate.net/publication/257142319_A_longitudinal_study_of_the_impact_of_wind_turbine_proximity_on_health_related_quality_of_life. [cit. 18. 5. 2026]. POULSEN, A. H.; SØRENSEN, M. Wind turbine noise and health: a nationwide prospective cohort study in Denmark [online]. Environmental Health Perspectives, 2016. Dostupné z: https://www.sciencedirect.com/science/article/pii/S0160412018315228. [cit. 18. 5. 2026]. STÁTNÍ | |

| Poř. č. | Připomínkové místo | Číslo jednací | Článek | AO | Připomínka | Vyhodnocení |
|---|---|---|---|---|---|---|
| | | | | | ZDRAVOTNÍ ÚSTAV. Zdravotní účinky hluku [online]. Dostupné z: https://szu.gov.cz/temata-zdravi-a-bezpecnosti/zivotni-prostredi/hluk/zdravotni-ucinky-hluku/. [cit. 18. 5. 2026]. ČESKO. Zákon č. 258/2000 Sb., o ochraně veřejného zdraví, ve znění pozdějších předpisů [online]. Zákony pro lidi. Dostupné z: https://www.zakonyprolidi.cz/cs/2000-258. [cit. 18. 5. 2026]. ČESKO. Zákon č. 100/2001 Sb., o posuzování vlivů na životní prostředí a o změně některých souvisejících zákonů (zákon o posuzování vlivů na životní prostředí), ve znění pozdějších předpisů [online]. Zákony pro lidi. Dostupné z: https://www.zakonyprolidi.cz/cs/2001-100. [cit. 18. 5. 2026]. 6.5.2 Nepřezkoumatelnost závěrů o „zanedbatelném vlivu“ na veřejné zdraví Dokumentace SEA dospívá k závěru, že vlivy navržené akcelerační oblasti AOV 24- Lodhéřov na veřejné zdraví budou „zanedbatelné“, aniž by byl tento závěr podložen konkrétním odborným posouzením, adekvátní akustickou studií nebo objektivně ověřitelnými daty. Dokumentace současně stanovuje bodové hodnocení „0“, přestože sama připouští možnost obtěžování obyvatel v noční době. SEA uvádí: „Předpokládaný zdroj hluku: max. 106 dB na jednu VTE, požadavek na vzdálenost od obytné zástavby min. 500 m (předpokládaná hluková zátěž v takové vzdálenosti cca 37 dB). Není předpoklad překračování hlukových limitů, možnost obtěžování v okrajové zástavbě v noční době. Vlivy na veřejné zdraví zanedbatelné. Bodové ohodnocení 0!“ Takový závěr je však založen pouze na obecných předpokladech a spekulativních modelech, nikoliv na konkrétním posouzení skutečných podmínek v území. Absence jednoznačných údajů o dlouhodobých zdravotních účincích nepředstavuje důkaz jejich neexistence. Přetrvávající odborné nejistoty týkající se dlouhodobého působení hluku, nízkofrekvenčního hluku, amplitudové modulace a psychosociálních dopadů neumožňují automaticky předpokládat nevýznamnost zdravotních účinků. 78 Dokumentace neobsahuje konkrétní rozmístění větrných elektráren, návrh jejich počtu, model skutečného provozu zařízení, regionální hlukový model, scénářové hodnocení různých meteorologických podmínek ani objektivní vyhodnocení kumulativního působení více zdrojů hluku. Současně není zřejmé, z jakého odborného podkladu vychází tvrzení o předpokládané hlukové zátěži „cca 37 dB“ ve vzdálenosti 500 m, zejména s ohledem na skutečnost, že v České republice se obdobně vysoké a výkonné větrné elektrárny v současnosti prakticky nenacházejí a jejich akustické parametry se mohou významně lišit podle konkrétního typu zařízení, výkonu, výšky stožárů, meteorologických podmínek, terénu a kumulace více zdrojů. Dalším zásadním problémem je skutečnost, že aktuálně používaná metodika hodnocení hluku zahrnuje korekce, které vedou k systematickému snižování vypočtených hodnot hluku, což může vést k formálnímu splnění limitů i v situacích, kdy reálná zátěž zůstává významná. Používané hlukové ukazatele, zejména LAeq, navíc nejsou vhodné pro hodnocení specifického charakteru hluku z větrných elektráren. Tyto ukazatele vyjadřují průměrnou energetickou hodnotu hluku, avšak nezachycují jeho proměnlivost, tonalitu, nízkofrekvenční složky ani amplitudovou modulaci. V důsledku toho dochází k systematickému podhodnocení subjektivního obtěžování i zdravotních dopadů. Tento rozpor mezi vypočtenými hodnotami a reálným vnímáním hluku je dobře známý a potvrzený odbornou literaturou i zkušenostmi z praxe. Stanovení odstupové vzdálenosti 500 m není založeno na standardizované metodice ani objektivním odborném modelu, ale podle informací z Ministerstva pro místní rozvoj (2026) vzniklo pouze na základě odborných diskusí mezi institucemi. Dokumentace proto neumožňuje přezkoumat, proč byla zvolena právě tato hodnota a nikoli jiná. Dokumentace současně nepředkládá žádné konkrétní akustické výpočty, mapy hlukové zátěže ani modely šíření hluku v území. Hodnocení je založeno převážně pouze na obecném předpokladu minimální vzdálenosti 500 m od obytné zástavby a na předpokladu, že samotné větrné elektrárny budou umístěny dále od hranice akcelerační oblasti. Takový postup je spekulativní a neumožňuje objektivně posoudit skutečné dopady návrhu na veřejné zdraví obyvatel. Pořizovatel současně v odůvodnění Změny č. 2 ÚRP sám připouští, že minimální odstup 500 m nebyl stanoven na základě objektivního zdravotního posouzení, ale především z důvodu dosažení výkonového cíle akceleračních oblastí. Dokumentace výslovně uvádí, že při větších odstupových vzdálenostech by většina akceleračních oblastí nesplnila požadovanou minimální rozlohu a nebylo by možné dosáhnout cílového výkonu 3 000 MW. Samotný pořizovatel tedy přiznává, že hranice 500 m představuje kompromis motivovaný energetickým cílem, nikoliv odborně doloženou hranici bezpečné ochrany veřejného zdraví. Současně je nutné zdůraznit, že hygienické limity hluku nepředstavují bezpečný práh bez zdravotních dopadů, ale pouze společensky akceptovatelnou míru zdravotního rizika. | |

| Poř. č. | Připomínkové místo | Číslo jednací | Článek | AO | Připomínka | Vyhodnocení |
|---|---|---|---|---|---|---|
| | | | | | Samotné splnění limitních hodnot proto automaticky neznamená absenci chronického obtěžování obyvatel, poruch spánku ani dalších psychosociálních dopadů dlouhodobé hlukové zátěže. Dokumentace SEA navíc sama připouští, že podrobné hlukové studie mají být teprve zpracovány v navazujících řízeních. V podmínkách územního opatření se výslovně uvádí požadavek na „podrobnou hlukovou studii působení hluku na obytnou zástavbu zahrnující kumulativní působení ostatních existujících a povolených zdrojů hluku“. SEA tedy sama potvrzuje, že skutečné hlukové poměry a reálné dopady na obyvatelstvo nejsou v době pořizování dokumentace objektivně známy. Přesto bez odpovídajícího odborného podkladu uzavírá, že vlivy 79 na veřejné zdraví budou zanedbatelné. Takový postup je v rozporu s požadavkem na řádné zjištění skutkového stavu a činí dokumentaci v této části nepřezkoumatelnou. Podle zákona č. 100/2001 Sb., o posuzování vlivů na životní prostředí, musí být vlivy koncepce na obyvatelstvo a veřejné zdraví objektivně vyhodnoceny již na úrovni SEA. Nelze připustit, aby byly zásadní otázky ochrany veřejného zdraví teprve dodatečně zjišťovány až v navazujících řízeních, pokud právě jejich výsledky mohou zásadním způsobem ovlivnit přijatelnost celé akcelerační oblasti. Současně je nutno zdůraznit, že samotné splnění hygienických limitů hluku automaticky neznamená absenci zdravotních dopadů. WHO i další odborné studie potvrzují, že dlouhodobé obtěžování obyvatel, poruchy spánku a psychosociální dopady mohou vznikat i při formálním splnění hygienických limitů hluku. Současně je nutné zdůraznit, že podle Autorizačního návodu Státního zdravotního ústavu k hodnocení zdravotních rizik expozice hluku (2017) musí být hodnocení zdravotních rizik založeno na metodice HRA (Health Risk Assessment), která zahrnuje identifikaci nebezpečnosti, charakterizaci nebezpečnosti, hodnocení expozice a charakterizaci rizika. Metodika současně požaduje zohlednění intenzity hluku, velikosti exponované populace a dalších okolností a vlivů, které modifikují působení hluku. Dokumentace SEA však neobsahuje odpovídající hodnocení expozice obyvatel, nehodnotí meteorologické podmínky, neřeší amplitudovou modulaci, nehodnotí nízkofrekvenční hluk ani neobsahuje objektivní charakterizaci zdravotních rizik. SEA tak neodpovídá základním požadavkům metodiky hodnocení zdravotních rizik používané v ochraně veřejného zdraví. Takový postup je v rozporu se zákonem č. 100/2001 Sb., o posuzování vlivů na životní prostředí, se zákonem č. 258/2000 Sb., o ochraně veřejného zdraví, s principem prevence a principem předběžné opatrnosti i s požadavkem na dostatečné zjištění skutkového stavu. Dokumentace SEA je proto v této části nepřezkoumatelná. Návrh řešení: Požaduji doplnění použitelného regionálního hlukového modelu, konkrétního akustického posouzení navržené akcelerační oblasti na základě správné metodiky a správných hlukových ukazatelů, modelu rozmístění a provozu větrných elektráren, vyhodnocení kumulativních hlukových vlivů, scénářového hodnocení různých meteorologických podmínek a objektivního vyhodnocení skutečných dopadů na veřejné zdraví obyvatel. Pokud nebude možné uvedené nedostatky objektivně a přezkoumatelně odstranit, požaduji vypuštění akcelerační oblasti AOV 24- Lodhéřov a souvisejícího územního opatření z návrhu Změny č. 2 Územního rozvojového plánu ČR. Zdroje: MINISTERSTVO PRO MÍSTNÍ ROZVOJ. Odpověď na žádost o informace podle zákona č. 106/1999 Sb., č. j. MMR-36709/2026-31 [online]. Praha: Ministerstvo pro místní rozvoj, 21. 5. 2026. ČESKO. Zákon č. 100/2001 Sb., o posuzování vlivů na životní prostředí a o změně některých souvisejících zákonů (zákon o posuzování vlivů na životní prostředí), ve znění pozdějších předpisů [online]. Zákony pro lidi. Dostupné z: https://www.zakonyprolidi.cz/cs/2001-100. [cit. 18. 5. 2026]. 80 ČESKO. Zákon č. 258/2000 Sb., o ochraně veřejného zdraví, ve znění pozdějších předpisů [online]. Zákony pro lidi. Dostupné z: https://www.zakonyprolidi.cz/cs/2000-258. [cit. 18. 5. 2026]. STÁTNÍ ZDRAVOTNÍ ÚSTAV. Autorizační návod k hodnocení zdravotního rizika expozice hluku, verze 4 [online]. Praha: SZÚ, 2017. Dostupné z: https://szu.gov.cz/wp-content/uploads/2023/02/AN_15_04_verze4.pdf. [cit. 18. 5. 2026]. WORLD HEALTH ORGANIZATION (WHO). Environmental Noise Guidelines for the European Region [online]. Copenhagen: WHO Regional Office for Europe, 2018. Dostupné z: https://www.who.int/europe/publications/i/item/WHO-EURO-2018-3287-43046-60243. [cit. 18. 5. 2026]. 6.5.3 Absence komplexního posouzení hlukové zátěže a kumulativních vlivů Dokumentace SEA neobsahuje komplexní posouzení hlukové zátěže navržené akcelerační oblasti AOV 24- Lodhéřov a současně nedostatečně hodnotí kumulativní působení více větrných elektráren v území. Hodnocení vlivů na veřejné zdraví je založeno převážně na obecných předpokladech a na modelovém odhadu hlukové | |

| Poř. č. | Připomínkové místo | Číslo jednací | Článek | AO | Připomínka | Vyhodnocení |
|---|---|---|---|---|---|---|
| | | | | | zátěže jednotlivé větrné elektrárny, aniž by byly objektivně posouzeny skutečné podmínky provozu rozsáhlé akcelerační oblasti. Posouzení kumulativních účinků postrádá nezbytné vstupy, protože není znám skutečný počet zařízení, jejich umístění ani rozsah souvisejících staveb. Dokumentace hodnotí součet vlivů bez znalosti objektů, jejichž účinky mají být sčítány. SEA současně neobsahuje regionální model hlukové zátěže, scénářové hodnocení kumulace více zařízení, posouzení dlouhodobé noční expozice, hodnocení amplitudové modulace, vyhodnocení nízkofrekvenčního hluku a infrazvuku ani objektivní vyhodnocení vlivu meteorologických podmínek a orografie území na šíření hluku. Dokumentace přitom sama připouští, že v navazujících řízeních bude nutné zpracovat podrobnou hlukovou studii zahrnující kumulativní působení ostatních existujících a povolených zdrojů hluku. Tím SEA současně potvrzuje, že skutečné hlukové poměry v území nejsou v době pořizování dokumentace objektivně známy. Hodnocení je navíc založeno převážně pouze na běžných A-vážených hlukových veličinách, aniž by byly odpovídajícím způsobem posouzeny specifické složky hluku typické pro provoz větrných elektráren, zejména amplitudová modulace, pulzní charakter hluku, nízkofrekvenční hluk, infrazvuk, proměnlivost hlukové zátěže v noční době a změny šíření hluku v závislosti na meteorologických podmínkách. Studie Møller a Pedersen (2011) potvrzuje, že velké větrné elektrárny produkují významný podíl nízkofrekvenčního hluku, který může být běžnými metodami hodnocení hluku podhodnocován. Autoři současně upozorňují, že nízkofrekvenční složky hluku mohou být významným faktorem obtěžování obyvatel, zejména ve venkovských oblastech s nízkou původní hlukovou zátěží. Studie Hansen, Zajamšek a Hansen (2017) dále potvrzuje, že větrné elektrárny produkují nízkofrekvenční hluk a infrazvukové složky, jejichž šíření a vnímání je výrazně ovlivňováno konkrétními podmínkami v území, zejména meteorologií, směrem větru, stabilitou atmosféry a konfigurací terénu. Studie potvrzuje význam amplitudové modulace hluku větrných elektráren, zejména v noční době a při specifických meteorologických podmínkách. Studie současně upozorňuje, že amplitudová modulace představuje významný faktor subjektivního obtěžování obyvatel. Studie Chiu et al. (2021) současně upozorňuje, že běžné postupy hodnocení hluku nemusí dostatečně postihnout nízkofrekvenční složky hluku z větrných elektráren a že přesné vyhodnocení vyžaduje použitelné modelování konkrétních podmínek v území. 81 Studie Michaud et al. (2018) dále potvrzuje souvislost mezi specifickými charakteristikami hluku větrných elektráren, zejména amplitudovou modulací a pulzním charakterem zvuku, a zvýšeným výskytem poruch spánku a subjektivního rušení obyvatel. Přehledová studie van Kamp a van den Berg (2021) současně potvrzuje, že dlouhodobé obtěžování obyvatel hlukem větrných elektráren významně souvisí právě s amplitudovou modulací, proměnlivostí hluku, nočním provozem a dlouhodobou změnou životního prostředí. Studie Health Canada (2014) uvádí, že se zvyšující se expozicí hluku větrných elektráren rostla míra významného obtěžování obyvatel („high annoyance“). Studie zdůrazňuje, že hodnocení dopadů nemá být založeno pouze na administrativně stanovené vzdálenosti od zdroje, ale na reálné hlukové expozici a místních podmínkách prostředí. Studie Michaud et al. (2016) dále uvádí, že hluk větrných elektráren představuje komplexní akustický jev, jehož působení nelze hodnotit pouze prostřednictvím prosté vzdálenosti od zdroje. Výsledky potvrzují vztah mezi úrovní hluku a subjektivním obtěžováním obyvatel, přičemž samotné zdravotní ukazatele vykazovaly složitější souvislosti. Studie Colas et al. (2025) uvádí, že vzájemné aerodynamické interakce mezi turbínami (wake efekt) mohou zvyšovat amplitudovou modulaci a lokálně zesilovat hlukovou zátěž v území. Autoři upozorňují, že modely založené na hodnocení izolovaných turbín nemusí tyto jevy zachycovat, což může vést k podhodnocení skutečné hlukové expozice. SEA však žádné odpovídající komplexní hodnocení těchto specifických faktorů neobsahuje. Dokumentace současně neposuzuje reálné kumulativní působení většího počtu větrných elektráren v rámci celé akcelerační oblasti ani vliv konkrétních meteorologických podmínek a orografie území na šíření hluku směrem k obytné zástavbě. Takový postup neumožňuje objektivně posoudit skutečné dlouhodobé dopady návrhu na veřejné zdraví a kvalitu života obyvatel. Významným faktorem je rovněž charakter dotčeného území jako klidné venkovské krajiny s nízkou původní hlukovou zátěží. V takovém prostředí může být subjektivní obtěžování hlukem větrných elektráren výrazně vyšší než v běžném městském prostředí, neboť kontrast mezi základní hladinou hluku a provozem zařízení je podstatně výraznější. Dokumentace SEA však tuto specifickou charakteristiku území vůbec nezohledňuje a neposuzuje vliv dlouhodobé změny akustického charakteru krajiny na kvalitu života | |

| Poř. č. | Připomínkové místo | Číslo jednací | Článek | AO | Připomínka | Vyhodnocení |
|---|---|---|---|---|---|---|
| | | | | | obyvatel. Nedostatečnost dokumentace SEA potvrzují i metodické podklady Ministerstva zdravotnictví (2017), podle kterých musí správná strategie měření a hodnocení hluku zohledňovat meteorologické podmínky, topografické podmínky, provozní podmínky zdroje i prostorovou dispozici území. Dokumentace SEA však neobsahuje adekvátní hodnocení orografických podmínek, neřeší noční meteorologické situace, nehodnotí vliv inverzí ani neobsahuje objektivní model šíření hluku v konkrétním území. Takový postup je v rozporu se zákonem č. 100/2001 Sb., o posuzování vlivů na životní prostředí, se zákonem č. 258/2000 Sb., o ochraně veřejného zdraví, s doporučeními WHO pro ochranu obyvatel před dlouhodobou hlukovou zátěží i s principem prevence a principem předběžné opatrnosti. Dokumentace SEA je proto v této části nepřezkoumatelná a skutkový stav nebyl dostatečně zjištěn. Návrh řešení: 82 Požaduji doplnění regionálního modelu hlukové zátěže, komplexního posouzení kumulativních hlukových vlivů více větrných elektráren, scénářového hodnocení různých meteorologických podmínek, vyhodnocení vlivu orografie území na šíření hluku, posouzení amplitudové modulace, hodnocení nízkofrekvenčního hluku a infrazvuku, vyhodnocení dlouhodobé noční expozice a objektivního posouzení dopadů na veřejné zdraví obyvatel. Pokud nebude možné uvedené nedostatky objektivně a přezkoumatelně odstranit, požaduji vypuštění akcelerační oblasti AOV 24- Lodhéřov a souvisejícího územního opatření z návrhu Změny č. 2 Územního rozvojového plánu ČR. Zdroje: MØLLER, H.; PEDERSEN, C. S. Low-frequency noise from large wind turbines [online]. Journal of the Acoustical Society of America, 2011, roč. 129, č. 6, s. 3727–3744. Dostupné z: https://pubs.aip.org/asa/jasa/article-abstract/129/6/3727/832836/Low-frequency-noise-from-large-wind-turbines. [cit. 18. 5. 2026]. HANSEN, C.; ZAJAMŠEK, B.; HANSEN, K. Infrasound and low-frequency noise from wind turbines [online]. In: Low-Frequency Noise and Vibration. Cham: Springer, 2017, s. 3–16. Dostupné z: https://www.researchgate.net/publication/279963904_Infrasound_and_Low-Frequency_Noise_from_Wind_Turbines. [cit. 18. 5. 2026]. CHIU, Y.-H.; TSAI, C.-L.; CHIEN, C.-Y.; CHANG, W.-Y. Effects of low-frequency noise from wind turbines on heart rate variability in healthy young adults [online]. Scientific Reports, 2021, roč. 11. Dostupné z: https://pubmed.ncbi.nlm.nih.gov/34497296/. [cit. 18. 5. 2026]. MICHAUD, D. S.; KEITH, S. E.; FEDORIUK, O. et al. Wind turbine noise and sleep: pilot studies on the influence of noise characteristics [online]. Noise & Health, 2018. Dostupné z: https://www.researchgate.net/publication/329041329_Wind_Turbine_Noise_and_Sleep_Pilot_Studies_on_the_Influence_of_Noise_Characteristics. [cit. 18. 5. 2026]. VAN KAMP, I.; VAN DEN BERG, F. Health effects related to wind turbine sound: an update [online]. International Journal of Environmental Research and Public Health, 2021, roč. 18, č. 17. Dostupné z: https://pmc.ncbi.nlm.nih.gov/articles/PMC8430592/. [cit. 18. 5. 2026]. MINISTERSTVO ZDRAVOTNICTVÍ ČR. Metodický návod pro měření a hodnocení hluku v mimopracovním prostředí [online]. Věstník MZ ČR, částka 11/2017. Dostupné z: https://szu.gov.cz/wp-content/uploads/2023/01/manual_hluk.pdf. [cit. 18. 5. 2026]. ČESKO. Zákon č. 100/2001 Sb., o posuzování vlivů na životní prostředí a o změně některých souvisejících zákonů (zákon o posuzování vlivů na životní prostředí), ve znění pozdějších předpisů [online]. Zákony pro lidi. Dostupné z: https://www.zakonyprolidi.cz/cs/2001-100. [cit. 18. 5. 2026]. ČESKO. Zákon č. 258/2000 Sb., o ochraně veřejného zdraví, ve znění pozdějších předpisů [online]. Zákony pro lidi. Dostupné z: https://www.zakonyprolidi.cz/cs/2000-258. [cit. 18. 5. 2026]. HEALTH CANADA. Wind Turbine Noise and Health Study: Summary of Results [online]. Ottawa: Health Canada, 2014. Dostupné z: https://www.canada.ca/en/health-canada/services/health-risks-safety/radiation/everyday-things-emit-radiation/wind-turbine-noise/wind-turbine-noise-health-study-summary-results.html. [cit. 23. 5. 2026]. MICHAUD, David S.; KEITH, Sarah E.; FEDORIUK, Melanie et al. Exposure to wind turbine noise: 83 Perceptual responses and reported health effects [online]. Journal of the Acoustical Society of America, 2016, roč. 139, č. 3. Dostupné z: https://pubmed.ncbi.nlm.nih.gov/27036283/. [cit. 23. 5. 2026]. COLAS, Jules; EMMANUELLI, Ariane; DRAGNA, Didier; STEVENS, Richard J. A. M. Modeling wind farm noise emission and propagation: effects of flow layout [online]. arXiv, 2025. Dostupné z: https://arxiv.org/abs/2508.13128. [cit. 23. 5. 2026]. 6.5.4 Nedostatečné odstupové vzdálenosti od obytné zástavby a chráněných venkovních prostor Dokumentace SEA v části věnované obyvatelstvu, hluku a veřejnému zdraví uvádí, že nejbližší obytná zástavba se nachází ve vzdálenostech nad 500 m od akcelerační oblasti AOV 24- Lodhéřov, a na tomto základě dovozuje, že vlivy na veřejné zdraví budou | |

| Poř. č. | Připomínkové místo | Číslo jednací | Článek | AO | Připomínka | Vyhodnocení |
|---|---|---|---|---|---|---|
| | | | | | zanedbatelné. Dále dokumentace ignoruje skutečnost, že obytná zástavba má také venkovní chráněné prostory ve smyslu § 30 odst. 1 zákona o ochraně veřejného zdraví č. 258/200 Sb. SEA konkrétně uvádí: „Nejbližší zástavba: Studnice a Lodhéřov – nad 500 m.“ Dokumentace však současně sama připouští, že je možnost obtěžování hlukem a tím překročení hlukových limitů v okrajové zástavbě Lodhéřova zejména v noční době. Tvrzení SEA o odstupu obytné zástavby nad 500 m je tedy již vnitřně rozporné. Současně však dokumentace podstatným způsobem podhodnocuje skutečný počet obytných objektů nacházejících se ve vzdálenosti kratší než 500 m od hranice akcelerační oblasti. Ve skutečnosti se v dotčeném území nachází výrazně více obytných staveb, které jsou od hranice AOV 24- Lodhéřov, které mohou být vzdáleny méně než 500 m. Dokumentace SEA současně vůbec neřeší skutečnost, že ochrana obyvatel se nevztahuje pouze na samotné stavby, ale také na jejich chráněné venkovní prostory, zejména zahrady, dvory a další bezprostředně užívané části obytného prostředí. Posuzování vzdáleností pouze od obvodových zdí staveb proto významně zkresluje skutečný rozsah dotčeného obytného území. Dalším zásadním problémem je nepřesnost samotných mapových podkladů. Dokumentace pracuje s příliš velkým měřítkem výkresů akcelerační oblasti a neumožňuje přesné porovnání hranic AOV 24- Lodhéřov s katastrální mapou a skutečným umístěním obytných objektů. V důsledku toho nelze objektivně ověřit skutečné vzdálenosti mezi hranicí akcelerační oblasti a konkrétní obytnou zástavbou. SEA současně nepředkládá žádné odborné zdůvodnění, proč má být právě vzdálenost 500 m považována za dostatečnou z hlediska ochrany veřejného zdraví. Dokumentace pracuje s touto hodnotou jako s univerzálním kritériem, aniž by objektivně hodnotila konkrétní podmínky území, zejména konfiguraci terénu, meteorologické podmínky, kumulaci více zařízení, šíření hluku v noční době, amplitudovou modulaci, nízkofrekvenční hluk a specifický charakter venkovské krajiny s nízkou původní hlukovou zátěží. Takový postup je odborně neodůvodněný. Dokumentace současně nepředkládá žádné objektivní odborné zdůvodnění, proč má být právě vzdálenost 500 m považována za dostatečnou z hlediska ochrany veřejného zdraví. Samotný pořizovatel přitom v odůvodnění Změny č. 2 ÚRP připouští, že větší odstupové vzdálenosti nebyly použity především proto, že by akcelerační oblasti nesplnily požadovaný výkonový cíl. Minimální odstup tak nebyl stanoven na základě zdravotních kritérií, ale jako kompromis umožňující dosažení energetických cílů návrhu. 84 Současně je nutné zdůraznit, že samotné splnění hygienických limitů hluku automaticky neznamená absenci zdravotních dopadů. Světová zdravotnická organizace (WHO) upozorňuje, že environmentální hluk představuje významný faktor ovlivňující veřejné zdraví i při úrovních expozice, které nemusí překračovat běžné hygienické limity. Dokument Environmental Noise Guidelines for the European Region (2018) uvádí, že dlouhodobá expozice environmentálnímu hluku je spojována zejména s obtěžováním obyvatel, poruchami spánku, zvýšenou stresovou zátěží a dalšími nepříznivými zdravotními účinky, přičemž doporučené hodnoty WHO vycházejí z principu prevence těchto dopadů ještě před dosažením úrovní považovaných za hygienicky nepřípustné. V odborné praxi posuzování vlivů větrných elektráren na životní prostředí jsou přitom běžně uvažovány i výrazně větší odstupové vzdálenosti, zpravidla kolem 1500 m, přičemž kratší vzdálenosti vyžadují adekvátní individuální posouzení konkrétních podmínek v území. Samotná vzdálenost 500 m proto nemůže být bez dalšího považována za automaticky bezpečnou hranici z hlediska ochrany veřejného zdraví. V rámci ČR existuje již odborná studie, která byla též v rámci připomínek předložena pořizovateli Změny č. 2 URP, která prokazuje, že předmětná vzdálenost přijatelná pro lidské zdraví od obytné zástavby a hranice venkovních chráněných souvisejících prostor činí nejméně 1.500m. Současně je nutné zdůraznit, že hygienické limity hluku nepředstavují bezpečný práh bez zdravotních dopadů, ale pouze společensky akceptovatelnou míru zdravotního rizika. Samotné splnění limitních hodnot proto automaticky neznamená, že nedochází k obtěžování obyvatel, narušení pohody bydlení nebo jiným zdravotním dopadům. Paušální stanovení vzdálenosti 500 m bez individuálního posouzení konkrétních podmínek území proto nemůže zajistit odpovídající ochranu veřejného zdraví. Paušální stanovení vzdálenosti 500 m dále nerespektuje princip individuálního hodnocení zdravotních rizik ani požadavek na posuzování dlouhodobé expozice, která je pro zdravotní dopady rozhodující. Zcela opomíjí rovněž kumulativní účinky více zdrojů hluku v území. Dokumentace SEA však žádné takové individuální posouzení neobsahuje a své závěry zakládá převážně pouze na obecném předpokladu vzdálenosti od obytné zástavby. Takový postup neumožňuje objektivně posoudit skutečné dopady návrhu na veřejné | |

| Poř. č. | Připomínkové místo | Číslo jednací | Článek | AO | Připomínka | Vyhodnocení |
|---|---|---|---|---|---|---|
| | | | | | zdraví obyvatel. Rozpor s judikaturou NSS Stanovení paušální vzdálenosti 500 m bez individuálního posouzení konkrétních dopadů je v rozporu s požadavky správního práva na přezkoumatelnost rozhodnutí. Podle ustálené judikatury Nejvyššího správního soudu musí být správní rozhodnutí založeno na dostatečně zjištěném skutkovém stavu a musí obsahovat přezkoumatelné odůvodnění vztahu mezi podklady a závěry (např. rozsudek NSS č. j. 1 As 13/2007-63, č. j. 2 As 88/2008-68). Pouhé převzetí obecného kritéria vzdálenosti bez vazby na konkrétní akustickou situaci, kumulaci zdrojů a zdravotní dopady činí vymezení akcelerační oblasti nepřezkoumatelným, neboť není zřejmé, na základě jakých odborných podkladů je tato vzdálenost považována za dostatečnou. Porušení principu proporcionality Podle judikatury Ústavního soudu (např. Pl. ÚS 4/94, Pl. ÚS 24/04) musí být zásahy do základních práv přiměřené, nezbytné a šetrné k dotčeným osobám. Vymezení akceleračních oblastí ve vzdálenosti 500 m představuje zásah do práva na příznivé životní prostředí (čl. 35 Listiny základních práv a svobod) a do ochrany zdraví (čl. 31 Listiny), aniž by bylo prokázáno, že tato vzdálenost skutečně zajišťuje ochranu těchto práv. V situaci, kdy existují odborné poznatky o negativních zdravotních dopadech hluku i při nižších hladinách, nelze považovat takové opatření za přiměřené. Rozpor se zákonem č. 258/2000 Sb. (ochrana veřejného zdraví) Podle § 2 a § 30 zákona č. 258/2000 Sb. je stát povinen předcházet vzniku a šíření nemocí a chránit zdraví obyvatel před škodlivými vlivy, včetně hluku. Tento zákon je založen na principu prevence, nikoliv pouze na dodržení formálních limitů. Přitom podle odborných zdrojů hygienické limity 85 nepředstavují bezpečnou hranici, ale pouze kompromisní míru rizika. Stanovení vzdálenosti 500 m bez ohledu na reálnou expozici tak odporuje preventivní funkci zákona, neboť nezajišťuje skutečnou ochranu zdraví. Rozpor se zákonem č. 100/2001 Sb. (EIA) Podle § 2 a § 5 zákona č. 100/2001 Sb. musí být posuzovány veškeré významné vlivy na životní prostředí a veřejné zdraví, včetně kumulativních a synergických účinků. Paušální vymezení akceleračních oblastí na základě vzdálenosti 500 m tento požadavek obchází, protože nahrazuje individuální posouzení konkrétní lokality abstraktním kritériem. Tím dochází k faktickému vyloučení řádného posouzení zdravotních dopadů ve fázi strategického rozhodování. Rozpor s WHO (zdravotní standardy hluku) Světová zdravotnická organizace (WHO) považuje hluk za významný faktor veřejného zdraví a doporučuje výrazně nižší hodnoty, než jaké odpovídají běžně používaným limitům. Například: WHO doporučuje pro noční hluk hodnotu ≤ 40 dB (Lnight) pro ochranu zdraví hodnoty nad 55 dB jsou spojeny se zvýšeným rizikem kardiovaskulárních onemocnění hluk je prokazatelně spojen s hypertenzí, infarktem a dalšími onemocněními Zároveň WHO ve svých Environmental Noise Guidelines (2018) explicitně uvádí i hluk z větrných elektráren jako relevantní zdroj s negativními dopady na zdraví. Rozpor s principem předběžné opatrnosti Princip předběžné opatrnosti, který je součástí práva EU (čl. 191 SFEU) a promítá se i do českého práva, vyžaduje, aby při existenci vědecké nejistoty byly přijímány preventivní kroky k ochraně zdraví. V případě hluku z větrných elektráren existuje dostatek důkazů o negativních dopadech (zejména v oblasti spánku a kardiovaskulárních onemocnění), přičemž specifické charakteristiky tohoto hluku (nízkofrekvenční složky, amplitudová modulace) nejsou plně zohledněny v běžných metodikách. Stanovení fixní vzdálenosti bez zohlednění těchto faktorů je proto v rozporu s tímto principem. Stanovení vzdálenosti 500 m pro vymezování akceleračních oblastí je nepřezkoumatelné, neproporcionální a v rozporu s požadavky právních předpisů na ochranu veřejného zdraví. Nezohledňuje aktuální vědecké poznatky o zdravotních dopadech hluku, zejména dle WHO, ani specifika hluku z větrných elektráren. Takový postup proto nemůže obstát jako řádně odůvodněné a zákonné řešení. Dokumentace SEA je proto v této části nepřezkoumatelná. Návrh řešení: Požaduji objektivní přezkoumání skutečných odstupových vzdáleností obytné zástavby od hranice akcelerační oblasti, doplnění přesných mapových podkladů umožňujících ověření vzdáleností vůči katastrální mapě, vyhodnocení chráněných venkovních prostor staveb, individuální posouzení hlukových dopadů na všechny obytné objekty nacházející se v blízkosti AOV 24-Lodhéřov a odborné zdůvodnění navržené odstupové vzdálenosti z hlediska ochrany veřejného zdraví. Pokud nebude možné uvedené nedostatky objektivně a přezkoumatelně odstranit, požaduji vypuštění akcelerační oblasti AOV 24- Lodhéřov a souvisejícího územního opatření z návrhu Změny č. 2 Územního rozvojového plánu ČR. Zdroje: WORLD HEALTH ORGANIZATION (WHO). Environmental Noise Guidelines for the European Region [online]. Copenhagen: WHO Regional Office for Europe, 2018. Dostupné z: https://www.who.int/europe/publications/i/item/WHO-EURO-2018-3287-43046-60243. [cit. | |

| Poř. č. | Připomínkové místo | Číslo jednací | Článek | AO | Připomínka | Vyhodnocení |
|---|---|---|---|---|---|---|
| | | | | | 18. 5. 2026]. ČESKO. Zákon č. 258/2000 Sb., o ochraně veřejného zdraví, ve znění pozdějších předpisů [online]. Zákony pro lidi. Dostupné z: https://www.zakonyprolidi.cz/cs/2000-258. [cit. 18. 5. 2026]. ČESKO. Zákon č. 100/2001 Sb., o posuzování vlivů na životní prostředí a o změně některých souvisejících zákonů (zákon o posuzování vlivů na životní prostředí), ve znění pozdějších předpisů [online]. Zákony pro 86 lidi. Dostupné z: https://www.zakonyprolidi.cz/cs/2001-100. [cit. 18. 5. 2026]. 6.5.5 Nepřípustné odložení zdravotního hodnocení do navazujících řízení Dokumentace SEA nepřípustně odkládá podstatnou část posouzení vlivů na veřejné zdraví až do navazujících řízení, přestože právě tyto vlivy představují jednu z klíčových otázek přijatelnosti navržené akcelerační oblasti AOV 24- Lodhéřov. SEA sama výslovně uvádí, že podrobná hluková studie bude zpracována až v navazujících řízeních, režim provozu větrných elektráren bude stanoven až na základě budoucích akustických posouzení, kumulativní působení hluku bude řešeno až následně a další konkrétní podmínky ochrany obyvatel budou teprve dodatečně dopracovány. V podmínkách územního opatření je konkrétně uvedeno: „Pro navazující řízení dle stavebního zákona zpracovat podrobnou hlukovou studii působení hluku na obytnou zástavbu (chráněné venkovní prostory) zahrnující kumulativní působení ostatních existujících a povolených (a plánovaných zařazených v databázi) zdrojů hluku a na jejím základě zpracovat režim provozu VTE.“ SEA tedy sama potvrzuje, že skutečné hlukové poměry v území nejsou v době pořizování dokumentace známy, kumulativní vlivy nejsou objektivně vyhodnoceny, dopady provozu na obyvatelstvo nebyly reálně posouzeny a podstatné otázky ochrany veřejného zdraví mají být teprve dodatečně zjišťovány. Takový postup je však v rozporu se samotným smyslem procesu SEA. Nelze připustit, aby byly zásadní otázky ochrany veřejného zdraví teprve dodatečně zjišťovány až v navazujících řízeních, pokud právě jejich výsledky mohou zásadním způsobem ovlivnit přijatelnost celé akcelerační oblasti. Posouzení vlivů na veřejné zdraví musí být provedeno již na úrovni SEA, tedy ve fázi, kdy ještě může reálně ovlivnit rozhodování o samotné přijatelnosti návrhu koncepce. Posouzení vlivů koncepce na životní prostředí a veřejné zdraví má být provedeno již na úrovni strategického hodnocení, tedy v okamžiku, kdy je ještě možné objektivně posoudit přijatelnost samotného návrhu koncepce a případně rozhodnout o jeho změně nebo vypuštění. Nelze připustit, aby byly zásadní otázky ochrany veřejného zdraví přesouvány až do navazujících řízení, pokud právě jejich výsledky mohou zásadním způsobem ovlivnit přijatelnost celé akcelerační oblasti. Dokumentace SEA současně neobsahuje konkrétní akustický model území, regionální hlukový model, scénářové hodnocení provozu, použitelné posouzení nočního provozu, objektivní vyhodnocení amplitudové modulace ani hodnocení dlouhodobých psychosociálních dopadů na obyvatelstvo. Přesto dokumentace uzavírá, že vlivy na veřejné zdraví budou zanedbatelné. Takový závěr je však činěn bez odpovídajícího skutkového podkladu. Obdobně je do budoucích řízení odkládáno také hodnocení dalších významných vlivů na obyvatelstvo, zejména konkrétní režim provozu větrných elektráren, monitoring hlukové zátěže, podrobné posouzení kumulativních vlivů i adekvátní hodnocení stroboskopického efektu a dalších specifických dopadů provozu VTE. SEA tak ve skutečnosti nehodnotí konkrétní dopady navržené akcelerační oblasti, ale pouze předpokládá, že případné problémy budou vyřešeny až následně v navazujících řízeních. Takový postup je v rozporu s principem prevence a principem předběžné opatrnosti. Metodika SEA přitom vyžaduje, aby byly významné vlivy koncepce identifikovány, vyhodnoceny a posouzeny již na strategické úrovni. Není přípustné, aby byly podstatné nejistoty týkající se ochrany 87 veřejného zdraví ponechány bez odpovídajícího vyhodnocení s tím, že budou řešeny až v budoucnu. Judikatura správních soudů (např. rozsudky NSS č.j. 1 Ao 7/2011-526 a č.j. 7 Ao 7/2010-133) současně dlouhodobě potvrzuje, že nelze odkládat posouzení zásadních vlivů záměru nebo koncepce do navazujících řízení, pokud právě tyto vlivy mohou ovlivnit samotnou přijatelnost návrhu. Posouzení musí být provedeno v takové fázi přípravy, kdy ještě může reálně ovlivnit rozhodování o koncepci. Dokumentace SEA však v této části pracuje převážně pouze s obecnými předpoklady a neurčitými budoucími podmínkami, aniž by objektivně vyhodnotila skutečné dopady návrhu na veřejné zdraví obyvatel. Takový postup činí dokumentaci SEA v této části nepřezkoumatelnou. Takový postup je v rozporu se zákonem č. 100/2001 Sb., o posuzování vlivů na životní prostředí, se zákonem č. 258/2000 Sb., o ochraně veřejného zdraví, s principem prevence, s principem předběžné opatrnosti i s požadavkem na dostatečné zjištění skutkového stavu. Návrh řešení: Požaduji doplnění komplexního zdravotního hodnocení již na úrovni SEA, zpracování použitelného regionálního hlukového | |

| Poř. č. | Připomínkové místo | Číslo jednací | Článek | AO | Připomínka | Vyhodnocení |
|---|---|---|---|---|---|---|
| | | | | | modelu, vyhodnocení kumulativních vlivů více větrných elektráren, posouzení nočního provozu, vyhodnocení amplitudové modulace, nízkofrekvenčního hluku a infrazvuku, objektivní posouzení stroboskopického efektu a vyhodnocení skutečných dlouhodobých dopadů návrhu na veřejné zdraví obyvatel ještě před schválením akcelerační oblasti. Pokud nebude možné uvedené nedostatky objektivně a přezkoumatelně odstranit, požaduji vypuštění akcelerační oblasti AOV 24- Lodhéřov a souvisejícího územního opatření z návrhu Změny č. 2 Územního rozvojového plánu ČR. Zdroje: CENIA. MANUÁL SEA – Obecné koncepce [online]. Dostupné z: https://portal.cenia.cz/eiasea/dokumenty/dokumentSoubor/2241/MANU%C3%81L%20SEA%20-%20Obecn%C3%A9%20koncepce.pdf. [cit. 18. 5. 2026]. NEJVYŠŠÍ SPRÁVNÍ SOUD. Rozsudek NSS ze dne 27. 1. 2011, č. j. 7 Ao 7/2010-133 [online]. Dostupné z: https://iprpraha.cz/uploads/assets/dokumenty/106/mhmp_rozsudek.pdf. [cit. 18. 5. 2026]. NEJVYŠŠÍ SPRÁVNÍ SOUD. Rozsudek NSS ze dne 31. 1. 2012, č. j. 1 Ao 7/2011-526 [online]. Dostupné z: https://www.nssoud.cz/stazeni-dokumentu?filepath=SOUDNI_VYKON/2011/0007_1Ao__110_20120723040343_prevedeno.pdf. [cit. 18. 5. 2026]. ČESKO. Zákon č. 100/2001 Sb., o posuzování vlivů na životní prostředí a o změně některých souvisejících zákonů (zákon o posuzování vlivů na životní prostředí), ve znění pozdějších předpisů [online]. Zákony pro lidi. Dostupné z: https://www.zakonyprolidi.cz/cs/2001-100. [cit. 18. 5. 2026]. ČESKO. Zákon č. 258/2000 Sb., o ochraně veřejného zdraví, ve znění pozdějších předpisů [online]. Zákony pro lidi. Dostupné z: https://www.zakonyprolidi.cz/cs/2000-258. [cit. 18. 5. 2026]. 6.5.6 Poruchy spánku, chronické obtěžování a psychosociální dopady Dokumentace SEA nedostatečně hodnotí dlouhodobé psychosociální dopady provozu větrných elektráren na obyvatelstvo dotčeného území. Hodnocení vlivů na veřejné zdraví je redukováno převážně na obecné posouzení hygienických limitů hluku, aniž by byly odpovídajícím způsobem vyhodnoceny dlouhodobé účinky chronického obtěžování obyvatel, narušení spánku, stresové zátěže a změn kvality života. SEA přitom sama připouští možnost obtěžování obyvatel v noční době, současně však bez odpovídajícího 88 odborného podkladu uzavírá, že vlivy na veřejné zdraví budou zanedbatelné. Dokumentace neobsahuje hodnocení dlouhodobého subjektivního obtěžování obyvatel, posouzení chronické stresové zátěže, analýzu narušení spánku, hodnocení dopadů změny charakteru životního prostředí ani posouzení dlouhodobých psychosociálních dopadů na kvalitu života obyvatel venkovského území. Takový postup je nedostatečný. Světová zdravotnická organizace (WHO) ve svých Environmental Noise Guidelines for the European Region (2018) potvrzuje, že environmentální hluk představuje významný problém veřejného zdraví a že hluk z větrných elektráren je spojován zejména s chronickým obtěžováním obyvatel, poruchami spánku, stresovými reakcemi a zhoršením kvality života. Přehledová studie van Kamp a van den Berg (2021) potvrzuje, že nejkonzistentnější vědecké důkazy existují právě pro souvislost mezi hlukem větrných elektráren, subjektivním obtěžováním obyvatel, poruchami spánku a dlouhodobou psychosociální zátěží. Autoři současně upozorňují, že intenzita obtěžování není závislá pouze na samotné hladině hluku, ale také na amplitudové modulaci, nočním provozu, proměnlivosti hluku a dlouhodobé změně životního prostředí. Systematická přehledová studie Onakpoya et al. (2015) potvrzuje souvislost mezi provozem větrných elektráren a zvýšeným výskytem poruch spánku, subjektivního obtěžování, stresových reakcí, zhoršené psychické pohody a snížení kvality života obyvatel. Studie Pedersen a Persson Waye (2004, 2007) potvrzují, že hluk větrných elektráren je obyvateli vnímán jako významně rušivější než jiné běžné zdroje environmentálního hluku při srovnatelných hladinách hlukové zátěže. Autoři upozorňují zejména na význam amplitudové modulace, pulzního charakteru hluku, nočního provozu a specifického charakteru venkovského prostředí s nízkou původní hlukovou zátěží. Studie Shepherd et al. (2014) potvrzuje významné zhoršení kvality života obyvatel žijících v blízkosti větrných elektráren, zejména v oblastech psychické pohody, kvality spánku, možnosti relaxace a celkové spokojenosti s životním prostředím. Studie Jalali et al. (2016) dále potvrzuje zhoršení kvality života a subjektivního zdravotního stavu obyvatel po uvedení větrných elektráren do provozu. Autoři zaznamenali významné změny zejména v oblasti psychické pohody, kvality spánku a subjektivního vnímání zdraví. Přehledová studie Freiberg et al. (2019) současně potvrzuje, že nejčastěji doloženými účinky dlouhodobé expozice hluku z větrných elektráren jsou chronické obtěžování, poruchy spánku, stresové reakce a zhoršení psychické | |

| Poř. č. | Připomínkové místo | Číslo jednací | Článek | AO | Připomínka | Vyhodnocení |
|---|---|---|---|---|---|---|
| | | | | | pohody obyvatel. O to významnější je požadavek na důslednou ochranu citlivých skupin obyvatel, zejména dětí, seniorů, osob s chronickými zdravotními obtížemi, osob s poruchami spánku a dalších osob citlivých na dlouhodobou hlukovou a psychosociální zátěž. Právě u těchto skupin může dlouhodobé působení hluku, nočního provozu, amplitudové modulace a chronického obtěžování představovat významnější zásah do kvality života, psychické pohody a zdravotního stavu než u běžné populace. Dokumentace SEA však žádné specifické posouzení dopadů na citlivé skupiny obyvatel neobsahuje. SEA však žádné odpovídající hodnocení těchto dlouhodobých psychosociálních dopadů neobsahuje. Dokumentace současně vůbec nehodnotí dlouhodobé změny charakteru životního prostředí, narušení klidového charakteru krajiny, změnu subjektivního vnímání domova ani dlouhodobé psychologické dopady spojené s industrializací venkovského prostoru. Takový postup neumožňuje objektivně posoudit skutečné dopady návrhu na veřejné zdraví a kvalitu života obyvatel. 89 Současně je nutné zdůraznit, že samotné splnění hygienických limitů hluku automaticky neznamená absenci zdravotních dopadů. WHO potvrzuje, že chronické obtěžování obyvatel, poruchy spánku a psychosociální dopady mohou vznikat i při formálním splnění hygienických limitů hluku. Dokumentace SEA se však s těmito skutečnostmi nevypořádává a bez odpovídajícího odborného podkladu uzavírá, že vlivy na veřejné zdraví budou zanedbatelné. Dokumentace SEA současně pracuje s vnitřně rozporným závěrem, kdy sama připouští možnost obtěžování obyvatel v noční době, avšak bez odpovídajícího odborného podkladu současně uzavírá, že vlivy na veřejné zdraví budou zanedbatelné a hodnotí je bodovým hodnocením „0“. Takový závěr není objektivně odůvodněn a činí dokumentaci v této části nepřezkoumatelnou. Takový postup je v rozporu se zákonem č. 258/2000 Sb., o ochraně veřejného zdraví, se zákonem č. 100/2001 Sb., o posuzování vlivů na životní prostředí, s doporučeními WHO pro ochranu obyvatel před environmentálním hlukem i s principem prevence a principem předběžné opatrnosti. Dokumentace SEA je proto v této části nepřezkoumatelná a skutkový stav nebyl dostatečně zjištěn. Návrh řešení: Požaduji doplnění komplexního hodnocení psychosociálních dopadů provozu větrných elektráren, posouzení dlouhodobého chronického obtěžování obyvatel, hodnocení poruch spánku, analýzy dlouhodobé stresové zátěže, posouzení dopadů změny charakteru životního prostředí a objektivního vyhodnocení vlivů návrhu na kvalitu života obyvatel dotčeného území. Pokud nebude možné uvedené nedostatky objektivně a přezkoumatelně odstranit, požaduji vypuštění akcelerační oblasti AOV 24- Lodhéřov c a souvisejícího územního opatření z návrhu Změny č. 2 Územního rozvojového plánu ČR. Zdroje: WORLD HEALTH ORGANIZATION (WHO). Environmental Noise Guidelines for the European Region [online]. Copenhagen: WHO Regional Office for Europe, 2018. Dostupné z: https://www.who.int/europe/publications/i/item/WHO-EURO-2018-3287-43046-60243. [cit. 18. 5. 2026]. VAN KAMP, I.; VAN DEN BERG, F. Health effects related to wind turbine sound: an update [online]. International Journal of Environmental Research and Public Health, 2021, roč. 18, č. 17. Dostupné z: https://pmc.ncbi.nlm.nih.gov/articles/PMC8430592/. [cit. 18. 5. 2026]. ONAKPOYA, I. J.; O'SULLIVAN, J.; THOMPSON, M. J.; HENEGHAN, C. J. The effect of wind turbine noise on sleep and quality of life: A systematic review and meta-analysis of observational studies [online]. Environment International, 2015, roč. 82, s. 1–9. Dostupné z: https://www.sciencedirect.com/science/article/abs/pii/S0160412015001051. [cit. 18. 5. 2026]. PEDERSEN, E.; PERSSON WAYE, K. Perception and annoyance due to wind turbine noise – a dose-response relationship [online]. Journal of the Acoustical Society of America, 2004, roč. 116, č. 6, s. 3460–3470. Dostupné z: https://pubs.aip.org/asa/jasa/article-abstract/116/6/3460/545245/Perception-and-annoyance-due-to-wind-turbine-noise. [cit. 18. 5. 2026]. PEDERSEN, E.; PERSSON WAYE, K. Wind turbine noise, annoyance and self-reported health and well-being in different living environments [online]. Occupational and Environmental Medicine, 2007, roč. 64, č. 7, s. 480–486. Dostupné z: https://oem.bmj.com/content/64/7/480. [cit. 18. 5. 2026]. 90 SHEPHERD, D.; MCBRIDE, D.; DIRKS, K.; WELCH, D. Annoyance and health-related quality of life: A cross-sectional study involving two noise sources [online]. Journal of Environmental Protection, 2014, roč. 5, č. 5, s. 400–407. Dostupné z: https://www.scirp.org/journal/paperinformation?paperid=44974. [cit. 18. 5. 2026]. JALALI, L.; BIGELOW, P.; MCCOLL, S. et al. Changes in quality of life and perceptions of general health before and after operation of wind turbines [online]. Environmental Pollution, 2016, roč. 216, s. 608–615. Dostupné z: https://www.sciencedirect.com/science/article/pii/S0269749116305085. [cit. 18. 5. 2026]. | |

| Poř. č. | Připomínkové místo | Číslo jednací | Článek | AO | Připomínka | Vyhodnocení |
|---|---|---|---|---|---|---|
| | | | | | FREIBERG, Alice et al. Health effects of wind turbines on humans in residential settings: Results of a scoping review [online]. Environment International, 2019. Dostupné z: https://www.sciencedirect.com/science/article/abs/pii/S0013935118306145. [cit. 18. 5. 2026]. ČESKO. Zákon č. 258/2000 Sb., o ochraně veřejného zdraví, ve znění pozdějších předpisů [online]. Zákony pro lidi. Dostupné z: https://www.zakonyprolidi.cz/cs/2000-258. [cit. 18. 5. 2026]. ČESKO. Zákon č. 100/2001 Sb., o posuzování vlivů na životní prostředí a o změně některých souvisejících zákonů (zákon o posuzování vlivů na životní prostředí), ve znění pozdějších předpisů [online]. Zákony pro lidi. Dostupné z: https://www.zakonyprolidi.cz/cs/2001-100. [cit. 18. 5. 2026]. 6.5.7 Nízkofrekvenční hluk, vibrace, infrazvuk a amplitudová modulace Dokumentace SEA prakticky nehodnotí problematiku nízkofrekvenčního hluku, vibrací, infrazvuku a amplitudové modulace hluku větrných elektráren, přestože právě tyto složky představují jednu z nejvýznamnějších odborných otázek při posuzování vlivů větrných elektráren na obyvatelstvo a veřejné zdraví. Hodnocení hlukové zátěže v SEA je založeno převážně pouze na obecných A-vážených hlukových veličinách (LAeq), aniž by dokumentace objektivně vyhodnotila nízkofrekvenční složky hluku, infrazvuk, amplitudovou modulaci, pulzní charakter hluku, proměnlivost hlukové zátěže v noční době ani vliv konkrétních meteorologických podmínek na šíření těchto složek hluku. Dokumentace současně neobsahuje spektrální analýzu hluku, model šíření nízkofrekvenčního hluku, hodnocení amplitudové modulace ani objektivní vyhodnocení dlouhodobé noční expozice obyvatel těmto specifickým složkám hluku. Dokumentace SEA současně nehodnotí problematiku vibračních účinků a dynamických jevů souvisejících s provozem větrných elektráren. Studie Machado a Dutkiewicz (2024) potvrzuje, že větrné elektrárny představují dynamické systémy, u nichž vznikají vibrace ovlivňované konstrukcí zařízení, provozními podmínkami a meteorologickými faktory. Vibrační monitoring je proto standardní součástí provozu a diagnostiky větrných elektráren. Dokumentace SEA však neobsahuje žádné vyhodnocení možných vibračních účinků, nehodnotí případné šíření dynamických účinků v konkrétních geologických podmínkách území ani nepředkládá objektivní odborný podklad pro závěr o zanedbatelných vlivech. Přesto bez dalšího uzavírá, že vlivy na veřejné zdraví budou nevýznamné. Takový postup neumožňuje objektivně přezkoumat úplnost hodnocení vlivů návrhu na obyvatelstvo. Takový postup je nedostatečný. Studie Møller a Pedersen (2011) potvrzuje, že velké větrné elektrárny produkují významný podíl nízkofrekvenčního hluku, který může být běžnými metodami hodnocení hluku podhodnocován. Autoři současně upozorňují, že standardní A-vážené hodnocení hluku nemusí odpovídajícím způsobem zachytit specifické nízkofrekvenční složky hluku produkované velkými větrnými elektrárnami. 91 Studie Hansen, Zajamšek a Hansen (2017) dále potvrzuje, že větrné elektrárny produkují nízkofrekvenční hluk a infrazvukové složky, jejichž šíření a subjektivní vnímání je výrazně ovlivňováno meteorologickými podmínkami, stabilitou atmosféry, směrem větru, konfigurací terénu a nočními provozními podmínkami. Studie Chiu et al. (2020) upozorňuje, že běžné postupy hodnocení hluku nemusí dostatečně postihnout nízkofrekvenční složky hluku z větrných elektráren a že přesné vyhodnocení vyžaduje adekvátní modelování konkrétních podmínek v území, včetně meteorologických vlivů a šíření hluku v různých frekvenčních pásmech. Studie Michaud et al. (2018) současně potvrzuje souvislost mezi specifickými charakteristikami hluku větrných elektráren, zejména amplitudovou modulací a pulzním charakterem zvuku, a zvýšeným výskytem poruch spánku, subjektivního rušení a obtěžování obyvatel. Studie Nguyen, Hansen a Zajamšek (2022) dále potvrzuje, že amplitudová modulace představuje významný faktor subjektivního obtěžování obyvatel a že její intenzita se významně mění zejména v noční době, při specifických meteorologických podmínkách a při určitých směrech proudění vzduchu. SEA však žádné odpovídající hodnocení amplitudové modulace, nízkofrekvenčního hluku ani infrazvuku neobsahuje. Dokumentace současně vůbec nehodnotí, zda běžné LAeq limity použité v SEA odpovídajícím způsobem zachycují skutečnou hlukovou zátěž obyvatel vystavených dlouhodobému provozu rozsáhlého souboru větrných elektráren. Současně je významné, že české metodické podklady Ministerstva zdravotnictví (2017) a Státního zdravotního ústavu (2017) samy výslovně počítají s měřením infrazvuku a nízkofrekvenčních složek hluku. Metodický návod Ministerstva zdravotnictví pro měření a hodnocení hluku v mimopracovním prostředí přímo odkazuje na normu ČSN ISO 7196 (1997) pro měření infrazvuku a stanovuje technické požadavky pro jeho měření a vyhodnocení. České zdravotnické metodiky tedy samy potvrzují odbornou významnost | |

| Poř. č. | Připomínkové místo | Číslo jednací | Článek | AO | Připomínka | Vyhodnocení |
|---|---|---|---|---|---|---|
| | | | | | této problematiky. Dokumentace SEA však žádné odpovídající hodnocení infrazvuku ani nízkofrekvenčních složek hluku neobsahuje. To je zvlášť významné v případě venkovského území s nízkou původní hlukovou zátěží, kde mohou být nízkofrekvenční a amplitudově modulované složky hluku subjektivně vnímány výrazně intenzivněji než v běžném městském prostředí. Dokumentace SEA současně nehodnotí dlouhodobou noční expozici, kumulativní působení více větrných elektráren, proměnlivost hluku v čase ani možné zesílení specifických frekvenčních složek v závislosti na meteorologických podmínkách a konfiguraci terénu. Takový postup neumožňuje objektivně posoudit skutečné dopady návrhu na veřejné zdraví obyvatel. Současně je nutné zdůraznit, že odborná literatura zabývající se zdravotními dopady hluku z větrných elektráren, včetně dokumentů WHO (2018) a přehledových studií Van Kamp a Van den Berg (2021) či Møller a Pedersen (2011), nepovažuje otázku dlouhodobých účinků nízkofrekvenčního hluku a amplitudové modulace za zcela uzavřenou a jednoznačně vyřešenou. Právě z tohoto důvodu je nezbytné uplatnit princip předběžné opatrnosti a požadovat podrobné vyhodnocení těchto vlivů již na úrovni SEA. Dokumentace SEA se však s těmito odbornými nejistotami nevypořádává a bez odpovídajícího odborného podkladu uzavírá, že vlivy na veřejné zdraví budou zanedbatelné. Takový postup je v rozporu se zákonem č. 258/2000 Sb., o ochraně veřejného zdraví, se zákonem č. 100/2001 Sb., o posuzování vlivů na životní prostředí, s doporučeními WHO pro ochranu obyvatel před environmentálním hlukem, i s principem prevence a principem předběžné opatrnosti. 92 Dokumentace SEA je proto v této části nepřezkoumatelná a skutkový stav nebyl dostatečně zjištěn. Návrh řešení: Požaduji doplnění použitelného hodnocení nízkofrekvenčního hluku a infrazvuku, spektrální analýzy hlukové zátěže, objektivního vyhodnocení amplitudové modulace, posouzení dlouhodobé noční expozice obyvatel, scénářového hodnocení meteorologických podmínek, vyhodnocení kumulativního působení více větrných elektráren a objektivního posouzení skutečných dopadů těchto specifických složek hluku na veřejné zdraví obyvatel. Pokud nebude možné uvedené nedostatky objektivně a přezkoumatelně odstranit, požaduji vypuštění akcelerační oblasti AOV 24-Lodhéřov a souvisejícího územního opatření z návrhu Změny č. 2 Územního rozvojového plánu ČR. Zdroje: MØLLER, H.; PEDERSEN, C. S. Low-frequency noise from large wind turbines [online]. Journal of the Acoustical Society of America, 2011, roč. 129, č. 6, s. 3727–3744. Dostupné z: https://pubs.aip.org/asa/jasa/article-abstract/129/6/3727/832836/Low-frequency-noise-from-large-wind-turbines. [cit. 18. 5. 2026]. HANSEN, C.; ZAJAMŠEK, B.; HANSEN, K. Infrasound and low-frequency noise from wind turbines [online]. In: Low-Frequency Noise and Vibration. Cham: Springer, 2017, s. 3–16. Dostupné z: https://www.researchgate.net/publication/279963904_Infrasound_and_Low-Frequency_Noise_from_Wind_Turbines. [cit. 18. 5. 2026]. CHIU, Y.-H.; TSAI, C.-L.; CHANG, W.-Y. Assessment of low-frequency noise from wind turbines under different weather conditions [online]. Applied Sciences, 2020, roč. 10, č. 21. Dostupné z: https://pmc.ncbi.nlm.nih.gov/articles/PMC7721757/. [cit. 18. 5. 2026]. MICHAUD, D. S.; KEITH, S. E.; FEDORIUK, O. et al. Wind turbine noise and sleep: pilot studies on the influence of noise characteristics [online]. Noise & Health, 2018. Dostupné z: https://www.researchgate.net/publication/329041329_Wind_Turbine_Noise_and_Sleep_Pilot_Studies_on_the_Influence_of_Noise_Characteristics. [cit. 18. 5. 2026]. NGUYEN, T.; HANSEN, K.; ZAJAMŠEK, B. Long-term assessment of amplitude modulation in wind turbine noise [online]. arXiv, 2022. Dostupné z: https://arxiv.org/abs/2206.02543. [cit. 18. 5. 2026]. WORLD HEALTH ORGANIZATION (WHO). Environmental Noise Guidelines for the European Region [online]. Copenhagen: WHO Regional Office for Europe, 2018. Dostupné z: https://www.who.int/europe/publications/i/item/WHO-EURO-2018-3287-43046-60243. [cit. 18. 5. 2026]. VAN KAMP, I.; VAN DEN BERG, F. Health effects related to wind turbine sound: an update [online]. International Journal of Environmental Research and Public Health, 2021, roč. 18, č. 17. Dostupné z: https://pmc.ncbi.nlm.nih.gov/articles/PMC8430592/. [cit. 18. 5. 2026]. MINISTERSTVO ZDRAVOTNICTVÍ ČR. Metodický návod pro měření a hodnocení hluku v mimopracovním prostředí [online]. Věstník MZ ČR, částka 11/2017. Dostupné z: https://szu.gov.cz/wp-content/uploads/2023/01/manual_hluk.pdf. [cit. 18. 5. 2026]. STÁTNÍ ZDRAVOTNÍ ÚSTAV. Autorizační návod k hodnocení zdravotního rizika expozice hluku, verze 4 [online]. Praha: SZÚ, 2017. Dostupné z: https://szu.gov.cz/wp-content/uploads/2023/02/AN_15_04_verze4.pdf. [cit. 18. 5. 2026]. 93 ČESKO. ČSN ISO 7196 (01 1625): Akustika – Frekvenční váhová funkce pro měření infrazvuku [online]. Praha: | |

| Poř. č. | Připomínkové místo | Číslo jednací | Článek | AO | Připomínka | Vyhodnocení |
|---|---|---|---|---|---|---|
| | | | | | Český normalizační institut, 1997. Dostupné z: https://seznamcsn.agentura-cas.cz/Detailnormy.aspx. [cit. 18. 5. 2026]. MACHADO, M. R.; DUTKIEWICZ, M. Wind turbine vibration management: An integrated analysis of existing solutions, products, and open-source developments [online]. Energy Reports, 2024, roč. 11, s. 3756–3791. Dostupné z: https://www.sciencedirect.com/science/article/pii/S2352484724001604. [cit. 18. 5. 2026]. ČESKO. Zákon č. 258/2000 Sb., o ochraně veřejného zdraví, ve znění pozdějších předpisů [online]. Zákony pro lidi. Dostupné z: https://www.zakonyprolidi.cz/cs/2000-258. [cit. 18. 5. 2026]. ČESKO. Zákon č. 100/2001 Sb., o posuzování vlivů na životní prostředí a o změně některých souvisejících zákonů (zákon o posuzování vlivů na životní prostředí), ve znění pozdějších předpisů [online]. Zákony pro lidi. Dostupné z: https://www.zakonyprolidi.cz/cs/2001-100. [cit. 18. 5. 2026]. 6.5.8 Stroboskopický efekt a vizuální zátěž obyvatel Dokumentace SEA nedostatečně hodnotí problematiku stroboskopického efektu („shadow flicker“) a dlouhodobé vizuální zátěže obyvatel způsobené provozem větrných elektráren v akcelerační oblasti AOV 24- Lodhéřov. SEA sama připouští možnost vzniku stroboskopického efektu, současně však bez odpovídajícího odborného podkladu uzavírá, že vlivy budou zanedbatelné. Dokumentace neobsahuje mapové vyhodnocení rozsahu flicker efektu, model dopadů na konkrétní obytné objekty, posouzení dlouhodobé vizuální zátěže obyvatel ani kumulativní hodnocení vizuálních dopadů rozsáhlého souboru větrných elektráren v krajině. Současně SEA nepředkládá model četnosti stroboskopického efektu, hodnocení sezónních změn, analýzu vlivu orientace svahů a terénu ani vyhodnocení skutečné expozice obyvatel v různých denních obdobích. Dokumentace současně výslovně odkládá podrobné hodnocení stroboskopického efektu až do navazujících řízení. Tím sama potvrzuje, že skutečné dopady na obyvatelstvo nejsou v době pořizování SEA objektivně známy. Takový postup je však v rozporu se smyslem procesu SEA, jehož účelem je právě identifikace a vyhodnocení významných vlivů koncepce již na strategické úrovni. Stroboskopický efekt přitom nepředstavuje pouze technický parametr provozu větrných elektráren, ale významný faktor ovlivňující kvalitu bydlení, psychickou pohodu obyvatel a subjektivní vnímání obytného prostředí. Opakované periodické stínění může zejména při dlouhodobé expozici představovat významný zdroj subjektivního obtěžování obyvatel. Přehledová studie van Kamp a van den Berg (2021) potvrzuje, že psychosociální dopady provozu větrných elektráren souvisejí nejen s hlukem, ale také s dlouhodobou změnou charakteru životního prostředí a subjektivním vnímáním krajiny obyvateli. Studie Shepherd et al. (2014) současně potvrzuje významné zhoršení kvality života obyvatel žijících v blízkosti větrných elektráren, zejména v oblastech psychické pohody, možnosti relaxace a spokojenosti s obytným prostředím. Studie Jalali et al.(2016) dále potvrzuje zhoršení subjektivního zdravotního stavu a kvality života obyvatel po uvedení větrných elektráren do provozu, přičemž významnou roli hrála právě dlouhodobá změna charakteru prostředí a subjektivní vnímání zásahu do krajiny. 94 Ve studiích Pedersen, Persson Waye (2007) je současně dlouhodobě upozorňováno, že subjektivní obtěžování obyvatel není způsobeno pouze samotnou hlukovou zátěží, ale také vizuální dominancí větrných elektráren, změnou charakteru krajiny, nočním výstražným osvětlením, pohybem rotorů a dlouhodobou proměnou původně klidného venkovského prostředí. SEA však žádné odpovídající komplexní posouzení těchto dlouhodobých vizuálních a psychosociálních dopadů neobsahuje. Dokumentace současně nehodnotí kumulativní vizuální působení většího počtu větrných elektráren, změnu charakteru krajiny, vliv na kvalitu bydlení, ani dlouhodobé psychologické dopady spojené s industrializací venkovského prostoru. To je zvlášť významné v případě území s dosud převážně přírodním a venkovským charakterem krajiny, kde může být vizuální dominance rozsáhlých větrných elektráren subjektivně vnímána výrazně intenzivněji než v urbanizovaném prostředí. Dokumentace SEA se s těmito skutečnostmi nevypořádává a bez odpovídajícího odborného podkladu uzavírá, že vlivy budou zanedbatelné. Takový postup je v rozporu se zákonem č. 100/2001 Sb., o posuzování vlivů na životní prostředí, se zákonem č. 258/2000 Sb., o ochraně veřejného zdraví, s principem prevence, s principem předběžné opatrnosti i s požadavkem na dostatečné zjištění skutkového stavu. Dokumentace SEA je proto v této části nepřezkoumatelná. Návrh řešení: Požaduji doplnění použitelného mapového vyhodnocení stroboskopického efektu, modelu dopadů na konkrétní obytné objekty, hodnocení dlouhodobé vizuální zátěže obyvatel, kumulativního vizuálního posouzení celé akcelerační oblasti, analýzy vlivů na kvalitu bydlení a psychickou pohodu obyvatel a objektivního posouzení dlouhodobých | |

| Poř. č. | Připomínkové místo | Číslo jednací | Článek | AO | Připomínka | Vyhodnocení |
|---|---|---|---|---|---|---|
| | | | | | psychosociálních dopadů změny krajinného prostředí. Pokud nebude možné uvedené nedostatky objektivně a přezkoumatelně odstranit, požaduji vypuštění akcelerační oblasti AOV 24- Lodhéřov a souvisejícího územního opatření z návrhu Změny č. 2 Územního rozvojového plánu ČR. Zdroje: VAN KAMP, I.; VAN DEN BERG, F. Health effects related to wind turbine sound: an update [online]. International Journal of Environmental Research and Public Health, 2021, roč. 18, č. 17. Dostupné z: https://pmc.ncbi.nlm.nih.gov/articles/PMC8430592/. [cit. 18. 5. 2026]. SHEPHERD, D.; MCBRIDE, D.; DIRKS, K.; WELCH, D. Annoyance and health-related quality of life: A cross-sectional study involving two noise sources [online]. Journal of Environmental Protection, 2014, roč. 5, č. 5, s. 400–407. Dostupné z: https://www.scirp.org/journal/paperinformation?paperid=44974. [cit. 18. 5. 2026]. JALALI, L.; BIGELOW, P.; MCCOLL, S. et al. Changes in quality of life and perceptions of general health before and after operation of wind turbines [online]. Environmental Pollution, 2016, roč. 216, s. 608–615. Dostupné z: https://www.sciencedirect.com/science/article/pii/S0269749116305085. [cit. 18. 5. 2026]. PEDERSEN, E.; PERSSON WAYE, K. Wind turbine noise, annoyance and self-reported health and well-being in different living environments [online]. Occupational and Environmental Medicine, 2007, roč. 64, č. 7, s. 480–486. Dostupné z: https://oem.bmj.com/content/64/7/480. [cit. 18. 5. 2026]. 95 ČESKO. Zákon č. 258/2000 Sb., o ochraně veřejného zdraví, ve znění pozdějších předpisů [online]. Zákony pro lidi. Dostupné z: https://www.zakonyprolidi.cz/cs/2000-258. [cit. 18. 5. 2026]. ČESKO. Zákon č. 100/2001 Sb., o posuzování vlivů na životní prostředí a o změně některých souvisejících zákonů (zákon o posuzování vlivů na životní prostředí), ve znění pozdějších předpisů [online]. Zákony pro lidi. Dostupné z: https://www.zakonyprolidi.cz/cs/2001-100. [cit. 18. 5. 2026]. 6.5.9 Rozpor s právními předpisy a principem předběžné opatrnosti Dokumentace SEA vykazuje v oblasti ochrany veřejného zdraví závažné systémové nedostatky, které způsobují její nepřezkoumatelnost a současně vedou k nedostatečnému zjištění skutkového stavu. Posouzení vlivů akcelerační oblasti AOV 24- Lodhéřov na obyvatelstvo a veřejné zdraví je založeno převážně na obecných předpokladech, neúplných podkladech a budoucích podmínkách, které mají být teprve dopracovány v navazujících řízeních. SEA přitom neobsahuje komplexní zdravotní hodnocení, nehodnotí dostatečně kumulativní vlivy, neobsahuje adekvátní akustické posouzení, neřeší odpovídajícím způsobem nízkofrekvenční hluk, infrazvuk ani amplitudovou modulaci, nehodnotí dlouhodobé psychosociální dopady, neobsahuje objektivní vyhodnocení stroboskopického efektu a významnou část podstatných vlivů odkládá až do budoucích navazujících řízení. Dokumentace současně bez odpovídajícího odborného podkladu opakovaně uzavírá, že vlivy na veřejné zdraví budou „zanedbatelné“, přestože sama připouští možnost obtěžování obyvatel v noční době a současně potvrzuje potřebu budoucích podrobných studií. Takový postup je v rozporu se zákonem č. 100/2001 Sb., o posuzování vlivů na životní prostředí, podle kterého musí být významné vlivy koncepce na obyvatelstvo a veřejné zdraví objektivně vyhodnoceny již na úrovni SEA. Posouzení musí být provedeno v rozsahu umožňujícím objektivně posoudit přijatelnost navržené koncepce ještě před jejím schválením. Současně je postup SEA v rozporu se zákonem č. 258/2000 Sb., o ochraně veřejného zdraví, jehož účelem je ochrana obyvatel před škodlivými účinky hluku a dalších negativních faktorů životního prostředí. Dokumentace SEA je dále v rozporu s nařízením vlády č. 272/2011 Sb., o ochraně zdraví před nepříznivými účinky hluku a vibrací, protože otázku skutečné hlukové zátěže obyvatel nepodkládá konkrétními akustickými modely ani objektivním vyhodnocením specifických složek hluku typických pro provoz větrných elektráren. SEA současně nehodnotí dostatečně amplitudovou modulaci, nízkofrekvenční hluk, infrazvuk, dlouhodobou noční expozici ani kumulativní působení více zařízení. Takový postup neumožňuje objektivně posoudit skutečné dopady návrhu na veřejné zdraví obyvatel. Závažným nedostatkem dokumentace je rovněž skutečnost, že podstatná část hodnocení vlivů na veřejné zdraví je nepřípustně odložena až do navazujících řízení. Dokumentace sama uvádí, že podrobné hlukové studie, režim provozu větrných elektráren, kumulativní hodnocení hluku a další ochranná opatření budou teprve zpracovány následně. Takový postup je v rozporu s principem prevence, podle kterého mají být možné negativní dopady identifikovány a řešeny již v okamžiku přípravy koncepce, nikoliv až následně po jejím schválení. Současně je postup SEA v rozporu s principem předběžné opatrnosti. Přehledová studie Van Kamp a Van 96 den Berg (2021), shrnující výsledky dosavadního výzkumu zdravotních účinků hluku větrných elektráren, spolu s doporučeními World Health Organization | |

| Poř. č. | Připomínkové místo | Číslo jednací | Článek | AO | Připomínka | Vyhodnocení |
|---|---|---|---|---|---|---|
| | | | | | obsaženými v dokumentu Environmental Noise Guidelines for the European Region (2018), upozorňují na existující odborné nejistoty a potřebu preventivního přístupu při hodnocení dlouhodobých dopadů hluku na obyvatelstvo. O to významnější je požadavek na důslednou ochranu citlivých skupin obyvatel, zejména dětí, seniorů, osob s chronickými zdravotními obtížemi, osob s poruchami spánku a dalších osob citlivých na dlouhodobou hlukovou a psychosociální zátěž. Právě u těchto skupin může dlouhodobé působení hluku, nočního provozu, amplitudové modulace a chronického obtěžování představovat významnější zásah do kvality života, psychické pohody a zdravotního stavu než u běžné populace. Dokumentace SEA však žádné specifické posouzení dopadů na citlivé skupiny obyvatel neobsahuje. SEA se však s těmito odbornými nejistotami nevypořádává a místo objektivního vyhodnocení významnou část podstatných otázek pouze přesouvá do budoucích řízení. Takový postup činí dokumentaci SEA nepřezkoumatelnou a skutkový stav nebyl dostatečně zjištěn. Takový postup je současně v rozporu s požadavkem na úplné a preventivní posouzení významných vlivů koncepce již na úrovni SEA a nepřípustně přesouvá podstatné otázky ochrany veřejného zdraví do navazujících řízení. Takový postup je v rozporu se zákonem č. 100/2001 Sb., o posuzování vlivů na životní prostředí, se zákonem č. 258/2000 Sb., o ochraně veřejného zdraví, s nařízením vlády č. 272/2011 Sb., o ochraně zdraví před nepříznivými účinky hluku a vibrací, s principem prevence, s principem předběžné opatrnosti i s požadavkem na dostatečné zjištění skutkového stavu. Dokumentace SEA je proto v této části nepřezkoumatelná. Návrh řešení: Požaduji doplnění komplexního a objektivního hodnocení vlivů návrhu na veřejné zdraví, zpracování adekvátních akustických a zdravotních studií již na úrovni SEA, objektivní vyhodnocení kumulativních vlivů, posouzení dlouhodobých psychosociálních dopadů, hodnocení amplitudové modulace, nízkofrekvenčního hluku a infrazvuku, vyhodnocení stroboskopického efektu a odstranění všech uvedených metodických a právních nedostatků dokumentace. Pokud nebude možné uvedené nedostatky objektivně a přezkoumatelně odstranit, požaduji vypuštění akcelerační oblasti AOV 24- Lodhéřov a souvisejícího územního opatření z návrhu Změny č. 2 Územního rozvojového plánu ČR. Zdroje: VAN KAMP, I.; VAN DEN BERG, F. Health effects related to wind turbine sound: an update [online]. International Journal of Environmental Research and Public Health, 2021, roč. 18, č. 17. Dostupné z: https://pmc.ncbi.nlm.nih.gov/articles/PMC8430592/. [cit. 18. 5. 2026]. WORLD HEALTH ORGANIZATION (WHO). Environmental Noise Guidelines for the European Region [online]. Copenhagen: WHO Regional Office for Europe, 2018. Dostupné z: https://www.who.int/europe/publications/i/item/WHO-EURO-2018-3287-43046-60243. [cit. 18. 5. 2026]. ČESKO. Zákon č. 258/2000 Sb., o ochraně veřejného zdraví, ve znění pozdějších předpisů [online]. Zákony pro lidi. Dostupné z: https://www.zakonyprolidi.cz/cs/2000-258. [cit. 18. 5. 2026]. 97 ČESKO. Zákon č. 100/2001 Sb., o posuzování vlivů na životní prostředí a o změně některých souvisejících zákonů (zákon o posuzování vlivů na životní prostředí), ve znění pozdějších předpisů [online]. Zákony pro lidi. Dostupné z: https://www.zakonyprolidi.cz/cs/2001-100. [cit. 18. 5. 2026]. ČESKO. Nařízení vlády č. 272/2011 Sb., o ochraně zdraví před nepříznivými účinky hluku a vibrací, ve znění pozdějších předpisů [online]. Zákony pro lidi. Dostupné z: https://www.zakonyprolidi.cz/cs/2011-272. [cit. 18. 5. 2026]. 6.7 Bezpečnost, letectví, obrana státu a integrovaný záchranný systém 6.7.1 Nedostatečné posouzení vlivů na radarové systémy a bezpečnost leteckého provozu Dokumentace SEA neobsahuje odpovídající vyhodnocení dopadů akcelerační oblasti AOV 24- Lodhéřov na radarové systémy civilního a vojenského letectví ani na bezpečnost leteckého provozu. Návrh je proto v rozporu s principem prevence a požadavkem komplexního vyhodnocení bezpečnostních rizik strategické infrastruktury. Dokumentace současně neobsahuje radarové modelování, analýzu radarového clutteru, vyhodnocení Dopplerových efektů, analýzu radarových stínů ani regionální kumulativní hodnocení vlivů více větrných parků na radarovou infrastrukturu. Studie Lemmon et al. (2008) potvrzuje, že rotující lopatky větrných elektráren mohou vytvářet falešné radarové cíle, Dopplerovské interference a rušivé radarové odrazy, které mohou maskovat skutečná letadla a snižovat schopnost radarové detekce. Studie MIT Lincoln Laboratory (2015) dále potvrzuje vznik radarových stínů a ztrátu sledování nízko letících objektů v oblastech s koncentrací větrných elektráren. Studie IEA Wind Task 34 (2023) potvrzuje, že radarové interference představují významné bezpečnostní riziko pro civilní letectví i systémy protivzdušné obrany. Ministerstvo obrany současně potvrzuje, že v části katastrálního území Lodhéřov, Studnice a Velký Ratmírov a jeho okolí se | |

| Poř. č. | Připomínkové místo | Číslo jednací | Článek | AO | Připomínka | Vyhodnocení |
|---|---|---|---|---|---|---|
| | | | | | nachází vymezené území Ministerstva obrany v rámci sledovaného jevu ÚAP 119.Dále se katastrální území Velký Ratmírov nachází v ochranném pásmu letiště Jindřichův Hradec, s výškovým omezením kuželových ploch s max. nadmořskou výškou 555-590 m.n.m. Dokumentace SEA však tyto skutečnosti objektivně nevyhodnocuje a neobsahuje bezpečnostní model vlivů větrných elektráren o výšce až 250 metrů na letecký provoz ani na vojenskou radarovou infrastrukturu. Takový postup je v rozporu se zákonem č. 49/1997 Sb., o civilním letectví, se zákonem č. 222/1999 Sb., o zajišťování obrany České republiky, s principem prevence bezpečnostních rizik a s požadavkem objektivního vyhodnocení bezpečnostních dopadů koncepce. Dokumentace SEA a územního opatření neřeší dopady § 41 odst. 1 písm c) zákona č. 49/1997 Sb.o civilním letectví. (1) K povolení staveb a zařízení mimo ochranná pásma je nutný souhlas Úřadu a Ministerstva obrany, jestliže jde o a) stavby nebo zařízení vysoké 75 m a více nad terénem, b) stavby nebo zařízení vysoké 30 m a více na přirozených nebo umělých vyvýšeninách, které vyčnívají 75 m a výše nad okolní krajinu, c) zařízení, která mohou ohrozit bezpečnost letového provozu nebo rušit funkci leteckých palubních přístrojů a leteckých zabezpečovacích zařízení, zejména zařízení průmyslových závodů, vedení vysokého napětí a velmi vysokého napětí, energetická zařízení, větrné elektrárny a vysílací stanice. 98 Dokumentace SEA je proto v této části nepřezkoumatelná. Návrh řešení: Požaduji doplnění odpovídajícího radarového modelování, vyhodnocení Dopplerových efektů, radarových stínů a falešných radarových cílů, posouzení kumulativních vlivů více větrných parků na radarovou infrastrukturu a doplnění bezpečnostního hodnocení vlivů na civilní i vojenské letectví včetně nízkých letů. Současně požaduji doplnění objektivního vyhodnocení vlivů na sledované jevy ÚAP 119 a na nízké lety v daném území. Pokud nebude možné uvedené nedostatky objektivně a přezkoumatelně odstranit, požaduji vypuštění akcelerační oblasti AOV24 – Lodhéřov a souvisejícího územního opatření z návrhu Změny č. 2 Územního rozvojového plánu ČR. Zdroje: LEMMON, J. J. et al. Assessment of the Effects of Wind Turbines on Air Traffic Control Radars [online]. NTIA, 2008. Dostupné z: https://its.ntia.gov/publications/download/TR-08-454.pdf. [cit. 17. 5. 2026]. MIT LINCOLN LABORATORY. Wind Turbine Interference Mitigation Study [online]. 2015. Dostupné z: https://www.ll.mit.edu/r-d/projects/wind-turbine-interference-mitigation-study. [cit. 17. 5. 2026]. IEA WIND TASK 34. Mitigation of Wind Turbine Impacts on Radar [online]. 2023. Dostupné z: https://iea-wind.org/wp-content/uploads/2023/10/83_Mitigation-of-WT-impacts-on-radar.pdf. [cit. 17. 5. 2026]. MINISTERSTVO OBRANY ČR. Stanovisko k vzdušnému prostoru LKTSA27 Humpolec a sledovaným jevům ÚAP 102a a ÚAP 119. Poskytnutí informací podle § 14 odst. 5 písm. d) zákona č. 106/1999 Sb., o svobodném přístupu k informacím, ve znění pozdějších předpisů. Čj. MO 430621/2026-8694. Praha, 29.4.2026. 6.7.2 Nedostatečné posouzení dopadů na obranu státu a vojenské zájmy Dokumentace SEA nedostatečně hodnotí dopady navržené akcelerační oblasti AOV24 – Lodhéřov na obranu státu a vojenské zájmy České republiky. Popsaný stav území je tedy v rozporu s § 4 odst. 1 ZOZE. Ministerstvo obrany současně uvádí, že výškové limity staveb nelze předem závazně stanovit, každá plánovaná stavba musí být posuzována individuálně a ve vymezeném území Ministerstvo obrany posuzuje mimo jiné i větrné elektrárny. Dokumentace SEA však neobsahuje odpovídající hodnocení dopadů na vojenské radarové systémy, neposuzuje omezení vojenských letových aktivit, nehodnotí kumulativní koncentraci vysokých technických překážek ani neobsahuje scénářové bezpečnostní hodnocení krizových situací. Současně dokumentace vůbec neřeší skutečnost, že pásmo nízkého přeletu TSA 27 se nachází v Takový postup je v rozporu se zákonem č. 222/1999 Sb., o zajišťování obrany České republiky, se zákonem č. 49/1997 Sb., o civilním letectví, s principem prevence bezpečnostních rizik a s požadavkem objektivního vyhodnocení dopadů na obranné zájmy státu. Dokumentace SEA je proto v této části nepřezkoumatelná. Návrh řešení: 99 Požaduji doplnění odpovídajícího vyhodnocení dopadů na vojenské radarové systémy, vojenské nízké lety, obranné zájmy státu a bezpečnostní infrastrukturu a doplnění scénářového hodnocení bezpečnostních rizik. Současně požaduji doplnění objektivního vyhodnocení na jevy ÚAP . Pokud nebude možné uvedené nedostatky objektivně a přezkoumatelně odstranit, požaduji vypuštění akcelerační oblasti AOV24 – Lodhéřov a souvisejícího územního opatření z návrhu Změny č. 2 Územního rozvojového plánu ČR. Zdroje: MINISTERSTVO OBRANY ČR. Předběžná informace VTE Velký Ratmírov, VTE Lodhéřov, VTE Studnice u Lodhéřova. Poskytnutí informací podle § 14 odst. 5 písm. d) zákona č. 106/1999 Sb., o svobodném přístupu k informacím, ve znění pozdějších předpisů. Čj. MO | |

| Poř. č. | Připomínkové místo | Číslo jednací | Článek | AO | Připomínka | Vyhodnocení |
|---|---|---|---|---|---|---|
| | | | | | 530912/2026-8694. Praha, 28.5.2026. ČESKÁ REPUBLIKA. Zákon č. 222/1999 Sb., o zajišťování obrany České republiky [online]. Dostupné z: https://www.zakonyprolidi.cz/cs/1999-222. [cit. 17. 5. 2026]. ČESKÁ REPUBLIKA. Zákon č. 49/1997 Sb., o civilním letectví [online]. Dostupné z: https://www.zakonyprolidi.cz/cs/1997-49. [cit. 17. 5. 2026]. 6.7.3 Nedostatečné vyhodnocení rizik pro integrovaný záchranný systém Dokumentace SEA neobsahuje adekvátní vyhodnocení dopadů navržené akcelerační oblasti AOV24 – Lodhéřov na fungování integrovaného záchranného systému (IZS), letecké záchranné služby ani zásahovou činnost složek požární ochrany. Dokumentace současně nehodnotí dostupnost území při mimořádných událostech, neposuzuje komplikace zásahů hasičských a záchranných jednotek, neobsahuje scénáře havarijních stavů ani nevyhodnocuje kumulativní bezpečnostní rizika související s koncentrací vysokých technických staveb v lesní krajině. Z podkladů přitom vyplývá, že více než 1/3 území akcelerační oblasti tvoří souvislé lesní pozemky a 1/3 zemědělskými pozemky, území je přístupné převážně úzkými komunikacemi, kde má na ploše 3,9 km2 vzniknout celkem 12 VTE. Taková koncentrace překážek může významně komplikovat nízké lety vrtulníků, zásahy letecké záchranné služby, hašení lesních požárů ze vzduchu, evakuační operace i krizové zásahy při mimořádných událostech. Dokumentace současně vůbec neřeší turbulence a wake vortex efekty v okolí větrných elektráren, omezení manévrování vrtulníků, kumulativní vliv více větrných parků na bezpečnost leteckých zásahů ani komplikace zásahů v podmínkách zhoršené viditelnosti, silného větru nebo požárů. Odborné podklady EASA (2023) a IEA Wind potvrzují, že větrné elektrárny mohou významně komplikovat nízké lety vrtulníků a zásahy IZS, zejména v lesních a horských oblastech. Studie EASA (2023) potvrzuje, že největší rizika vznikají při nízkých letech podle pravidel VFR, zejména u vrtulníků záchranné služby, policie, armády a hasičských jednotek. Zvukové záření (infrazvuk) a proudění větru o lopatek turbín ohrožuje bezpečnost vzdušného prostoru a letecké trasy civilního i vojenského letectva do výšky cca 100 m na úroveň úvratě instalované větrné turbíny. Studie Štrbac et al. (2021) dále potvrzuje, že turbulence vznikající v závětří rotorů mohou významně ovlivňovat stabilitu vrtulníků a komplikovat pilotáž během servisních, záchranných nebo krizových operací. 100 Hasičský záchranný sbor ČR (2025) současně v odpovědi podle zákona č. 106/1999 Sb. výslovně potvrzuje, že pro větrné elektrárny v České republice dosud neexistuje samostatná metodika zásahů. Současně uvádí, že u požárů větrných elektráren se postupuje převážně defenzivně, přímý zásah v gondole nebo na rotoru se běžně neprovádí a standardní výškovou techniku nelze u zařízení výšky až 250 m použít. Tyto skutečnosti potvrzují mimořádnou složitost zásahů a omezené možnosti ochrany území při haváriích nebo požárech větrných elektráren. Dokumentace SEA však regionální bezpečnostní model fungování IZS neobsahuje a neprokazuje, že zásahové možnosti záchranných složek zůstanou zachovány i po realizaci navržené akcelerační oblasti. Takový postup je v rozporu se zákonem č. 239/2000 Sb., o integrovaném záchranném systému, s principem prevence bezpečnostních rizik, s principem ochrany obyvatelstva a s požadavkem objektivního vyhodnocení krizové připravenosti území. Dokumentace SEA je proto v této části nepřezkoumatelná. Návrh řešení: Požaduji doplnění použitelného vyhodnocení dopadů na fungování integrovaného záchranného systému, letecké záchranné služby a zásahové činnosti HZS, doplnění scénářů mimořádných událostí a krizových zásahů a zpracování regionální bezpečnostní analýzy vlivu soustavy větrných elektráren na zásahové možnosti složek IZS. Současně požaduji doplnění analýzy dostupnosti území, vyhodnocení nízkých letů vrtulníků, hodnocení kumulativních vlivů až 88 věží v širším území a objektivního posouzení zásahových možností při požárech, záchranných akcích a extrémních meteorologických situacích. Pokud nebude možné uvedené nedostatky objektivně a přezkoumatelně odstranit, požaduji vypuštění akcelerační oblasti AOV24 – Lodhéřov a souvisejícího územního opatření z návrhu Změny č. 2 Územního rozvojového plánu ČR. Zdroje: EUROPEAN UNION AVIATION SAFETY AGENCY (EASA). Rotorcraft Operations and Obstacle Environment Safety Guidance [online]. Dostupné z: https://www.easa.europa.eu. [cit. 17. 5. 2026]. IEA WIND. Recommended Practices for Wind Turbine Safety and Emergency Response [online]. Dostupné z: https://iea-wind.org. [cit. 17. 5. 2026]. EASA. Safety impact of wind turbines in the vicinity of aerodromes and air routes [online]. 2023. Dostupné z: https://www.easa.europa.eu/en/document-library/general-publications/safety-impact-wind-turbines-vicinity-aerodromes-and-air. [cit. 17. 5. 2026]. ŠTRBAC, A. et al. Analysis of rotorcraft wind turbine wake encounters using piloted simulation [online]. | |

| Poř. č. | Připomínkové místo | Číslo jednací | Článek | AO | Připomínka | Vyhodnocení |
|---|---|---|---|---|---|---|
| | | | | | 2021. Dostupné z: https://elib.dlr.de/141290/1/Strbac%20-%202021_Strbac_analysis_of_rotorcraft_wind_turbine_wake_encounters_using_piloted_simulation.pdf. [cit. 17. 5. 2026]. MINISTERSTVO VNITRA – GENERÁLNÍ ŘEDITELSTVÍ HASIČSKÉHO ZÁCHRANNÉHO SBORU ČR. Sdělení k žádosti o informace podle zákona č. 106/1999 Sb. Č. j. MV-180394-4/PO-OVL-2025. Praha, 28. 11. 2025. ČESKÁ REPUBLIKA. Zákon č. 239/2000 Sb., o integrovaném záchranném systému [online]. Dostupné z: https://www.zakonyprolidi.cz/cs/2000-239. [cit. 17. 5. 2026]. 101 6.7.4 Absence hodnocení havarijních scénářů a krizové připravenosti Dokumentace SEA neobsahuje komplexní vyhodnocení havarijních scénářů ani krizové připravenosti území v souvislosti s navrženou akcelerační oblastí AOV24 – Lodhéřov. Dokumentace současně nehodnotí scénáře technologických havárií větrných elektráren, neposuzuje rizika požárů zařízení, neobsahuje hodnocení extrémních meteorologických situací ani nevyhodnocuje kumulativní bezpečnostní rizika při souběhu více mimořádných událostí. SEA přitom předpokládá možnost výstavby rozsáhlé soustavy větrných elektráren o výšce až 250 metrů v lesním a klimaticky exponovaném území. Z podkladů současně vyplývá, že v širším okolí může vzniknout soustava až 12 vysokých technických objektů v krajině. Dokumentace však vůbec neřeší krizové scénáře souběžných požárů, extrémní větrné situace, námrazu a odhazování ledových fragmentů, technologická selhání rotorů, kolapsy věží, výpadky přístupových komunikací ani možnosti evakuace a koordinace zásahů v rozsáhlém lesním území. Studie You et al. (2023) potvrzuje, že gondoly větrných elektráren obsahují značné množství hořlavých materiálů — hydraulické oleje, maziva, kabeláž a kompozitní materiály lopatek — a že požáry turbín bývají často prakticky nehasitelné. Studie Palacios et al. (2025) dále potvrzuje, že skutečný počet požárních incidentů může být podhodnocen a že s rostoucí velikostí turbín roste i rozsah potenciálních škod. Hasičský záchranný sbor (2025) současně potvrzuje, že provoz větrných elektráren je podle § 4 odst. 2 písm. j) zákona o požární ochraně činností se zvýšeným požárním nebezpečím. Dokumentace SEA však tuto skutečnost nereflektuje v odpovídajícím rozsahu krizového a havarijního modelování. Dokumentace SEA však neobsahuje regionální krizový model mimořádných událostí ani objektivní vyhodnocení krizové připravenosti území. Současně dokumentace nezohledňuje skutečnost, že více než polovina území je tvořena souvislými lesními porosty, přístupnost území je omezená a v období sucha může být významně zvýšeno riziko šíření lesních požárů. Takový postup je v rozporu se zákonem č. 240/2000 Sb., krizový zákon, se zákonem č. 239/2000 Sb., o integrovaném záchranném systému, s principem prevence a předběžné opatrnosti, s principem ochrany obyvatelstva a s požadavkem objektivního vyhodnocení bezpečnostních rizik koncepce. Dokumentace SEA je proto v této části nepřezkoumatelná. Návrh řešení: Požaduji doplnění adekvátního hodnocení havarijních scénářů, krizové připravenosti území a regionální bezpečnostní analýzy mimořádných událostí. Současně požaduji doplnění scénářů technologických havárií, hodnocení požárních rizik, analýzy extrémních meteorologických situací, posouzení rizik odhazování ledových fragmentů, hodnocení evakuačních a zásahových možností a objektivního posouzení kumulativních bezpečnostních rizik souvisejících se soustavou větrných elektráren v širším území. Pokud nebude možné uvedené nedostatky objektivně a přezkoumatelně odstranit, požaduji vypuštění akcelerační oblasti AOV24 – Lodhéřov a souvisejícího územního opatření z návrhu Změny č. 2 Územního 102 rozvojového plánu ČR. Zdroje: YOU, F. et al. Fire risk assessments and fire protection measures for wind turbines [online]. Heliyon, 2023. Dostupné z: https://www.sciencedirect.com/science/article/pii/S240584402306872X. [cit. 17. 5. 2026]. PALACIOS, A. et al. Historical Analysis of Wind Turbine Fire Incidents [online]. Chemical Engineering Transactions, 2025. Dostupné z: https://www.cetjournal.it/index.php/cet/article/view/CET25116120. [cit. 15. 5. 2026]. MINISTERSTVO VNITRA – GENERÁLNÍ ŘEDITELSTVÍ HASIČSKÉHO ZÁCHRANNÉHO SBORU ČR. Sdělení k žádosti o informace podle zákona č. 106/1999 Sb. Č. j. MV-180394-4/PO-OVL-2025. Praha, 28. 11. 2025. ČESKÁ REPUBLIKA. Zákon č. 133/1985 Sb., o požární ochraně [online]. Dostupné z: https://www.zakonyprolidi.cz/cs/1985-133. [cit. 17. 5. 2026]. ČESKÁ REPUBLIKA. Zákon č. 240/2000 Sb., krizový zákon [online]. Dostupné z: https://www.zakonyprolidi.cz/cs/2000-240. [cit. 17. 5. 2026]. ČESKÁ REPUBLIKA. Zákon č. 239/2000 Sb., o integrovaném záchranném systému [online]. Dostupné z: https://www.zakonyprolidi.cz/cs/2000-239. [cit. 17. 5. 2026]. 6.7.5 Rizika havárií větrných elektráren a ohrožení obyvatelstva Dokumentace SEA neobsahuje použitelné hodnocení rizik havárií větrných | |

| Poř. č. | Připomínkové místo | Číslo jednací | Článek | AO | Připomínka | Vyhodnocení |
|---|---|---|---|---|---|---|
| | | | | | elektráren ani objektivní vyhodnocení možného ohrožení obyvatelstva, návštěvníků krajiny a uživatelů veřejného prostoru. Dokumentace současně nehodnotí rizika selhání rotorových listů, neposuzuje možnost kolapsu věží, neřeší odhazování ledových fragmentů, nehodnotí bezpečnostní odstupy ani neposuzuje rizika pro turistické trasy, lesní komunikace a veřejně přístupné krajinné prostory. SEA přitom předpokládá umístění rozsáhlé soustavy větrných elektráren v krajině s vysokou rekreační funkcí, rozsáhlými lesními porosty a veřejně přístupnými turistickými a cyklistickými trasami. Současně se jedná o klimaticky exponované území s pravidelným výskytem zimních podmínek, námrazy a silného větru, což významně zvyšuje riziko odhazování ledových fragmentů a havarijních stavů rotorových systémů. Studie Rogers et al. (2025) potvrzuje, že při havárii lopatek mohou být jejich fragmenty odmrštěny na značné vzdálenosti a představovat riziko pro osoby, pozemní komunikace i okolní objekty. Studie současně upozorňuje, že rozsah dopadů závisí na velikosti turbíny, rychlosti rotace a charakteru poruchy. Studie Gencturk et al. (2019) dále dokládá, že v provozu větrných elektráren dochází i ke kolapsům celých věží, a to zejména v důsledku únavy materiálu, extrémních meteorologických podmínek, konstrukčních vad nebo nedostatečné údržby. Problematiku odhazování ledových fragmentů řeší studie Drapalik et al. (2021), která potvrzuje, že v podmínkách námrazy může docházet k odmršťování ledových částí do významných vzdáleností. Studie upozorňuje, že riziko dopadu ledových fragmentů je relevantní zejména v oblastech s pohybem osob, na turistických trasách, komunikacích nebo v lesních a horských územích. 103 Hasičský záchranný sbor (2025, 2026) současně uvádí, že bezpečná zóna kolem havarované nebo hořící větrné elektrárny musí být stanovována individuálně podle výšky zařízení, směru větru, terénních podmínek a konkrétní situace. Dokumentace SEA však nestanovuje žádné minimální bezpečnostní odstupy ani objektivní limity ochranných zón pro veřejnost, turistické trasy nebo komunikace. Dokumentace SEA však nestanovuje bezpečnostní limity, nevyhodnocuje minimální odstupové vzdálenosti, neposuzuje pohyb veřejnosti v okolí zařízení ani neobsahuje krizové scénáře havárií v lesní a rekreační krajině. Současně není objektivně vyhodnoceno, jak budou chráněni turisté, cyklisté, návštěvníci lesa, vlastníci rekreačních objektů ani obyvatelé okolních sídel. Takový postup je v rozporu se zákonem č. 239/2000 Sb., o integrovaném záchranném systému, s principem prevence a předběžné opatrnosti, s požadavkem ochrany obyvatelstva, s cíli územního plánování podle stavebního zákona a s požadavkem objektivního vyhodnocení bezpečnostních rizik koncepce. Dokumentace SEA je proto v této části nepřezkoumatelná. Návrh řešení: Požaduji doplnění adekvátního hodnocení havarijních rizik větrných elektráren, doplnění analýzy bezpečnostních odstupů a objektivní vyhodnocení rizik pro veřejnost, turistické trasy, lesní komunikace a rekreační využití krajiny. Současně požaduji doplnění scénářů selhání rotorových systémů, hodnocení odhazování ledových fragmentů, analýzy strukturálních havárií, posouzení pohybu veřejnosti v okolí zařízení a vyhodnocení kumulativních bezpečnostních rizik souvisejících s koncentrací vysokých technických staveb v území. Pokud nebude možné uvedené nedostatky objektivně a přezkoumatelně odstranit, požaduji vypuštění akcelerační oblasti AOV24 – Lodhéřov a souvisejícího územního opatření z návrhu Změny č. 2 Územního rozvojového plánu ČR. Zdroje: ROGERS, Jonathan et al. Simulation Analysis and Safety Risk Assessment of a Wind Turbine Blade Failure Event [online]. Wind Energy, 2025. Dostupné z: https://onlinelibrary.wiley.com/doi/10.1002/we.70037. [cit. 15. 5. 2026]. GENCTURK, B. et al. Wind turbine tower collapse cases: a historical overview [online]. 2019. Dostupné z: https://www.researchgate.net/publication/325320064_Wind_turbine_tower_collapse_cases_a_historical_overview. [cit. 15. 5. 2026]. DRAPALIK, M. et al. Ice aggregation and ice throw from small wind turbines [online]. Cold Regions Science and Technology, 2021. Dostupné z: https://www.sciencedirect.com/science/article/pii/S0165232X21001804. [cit. 15. 5. 2026]. MINISTERSTVO VNITRA – GENERÁLNÍ ŘEDITELSTVÍ HASIČSKÉHO ZÁCHRANNÉHO SBORU ČR. Sdělení k žádosti o informace podle zákona č. 106/1999 Sb. Č. j. MV-180394-4/PO-OVL-2025. Praha, 28. 11. 2025. MINISTERSTVO VNITRA – GENERÁLNÍ ŘEDITELSTVÍ HASIČSKÉHO ZÁCHRANNÉHO SBORU ČR. Sdělení k žádosti o informace. Č. j. MV-73127-4/PO-OVL-2026. Praha, 19. 5. 2026. 104 ČESKÁ REPUBLIKA. Zákon č. 239/2000 Sb., o integrovaném záchranném systému [online]. Dostupné z: https://www.zakonyprolidi.cz/cs/2000-239. [cit. 17. 5. 2026]. 6.7.6 Rizika havárií a kontaminace půdy a vod Dokumentace SEA neobsahuje adekvátní vyhodnocení rizik havárií větrných elektráren spojených | |

| Poř. č. | Připomínkové místo | Číslo jednací | Článek | AO | Připomínka | Vyhodnocení |
|---|---|---|---|---|---|---|
| | | | | | s možnou kontaminací půdy, podzemních a povrchových vod. Návrh akcelerační oblasti AOV24 – Lodhéřov je proto v rozporu s principem prevence a požadavkem objektivního hodnocení environmentálních rizik. Dokumentace současně nehodnotí úniky hydraulických kapalin, neposuzuje rizika úniků převodových olejů, neřeší kontaminaci půdy při technologických haváriích, neposuzuje dopady požárů technologických částí zařízení ani neobsahuje analýzu kontaminace vody a půdy mikrofragmenty kompozitních materiálů. Moderní větrné elektrárny přitom obsahují hydraulické systémy, převodové oleje, maziva, chladicí kapaliny, kompozitní materiály rotorových listů a další technologické látky představující potenciální zdroj kontaminace při haváriích nebo dlouhodobém provozu. Studie Wang a Loparo (2023) potvrzuje, že převodovky větrných elektráren patří mezi technicky nejporuchovější části zařízení a představují významný zdroj provozních havárií. Poruchy převodových systémů mohou vést k únikům olejů a dalších provozních kapalin do okolního prostředí. Studie Turkmen et al. (2024) dále upozorňuje, že větrné elektrárny obsahují významné množství hydraulických a převodových olejů, maziv a kompozitních materiálů, které mohou při haváriích nebo požárech představovat riziko kontaminace půdy a vodního prostředí. Studie Sander et al. (2024) současně potvrzuje, že environmentální rizika větrných elektráren zahrnují také možné dopady havárií na půdu, podzemní vody a citlivé ekosystémy, zejména v územích s vyšší hydrogeologickou zranitelností. Problematiku degradace kompozitních materiálů řeší studie Shah et al. (2023), která potvrzuje citlivost kompozitních částí lopatek na degradaci a mechanické poškození. Při haváriích, požárech nebo rozpadu lopatek může docházet k uvolňování mikrofragmentů, epoxidových pryskyřic a skelných vláken do okolního prostředí. Tyto skutečnosti jsou zvlášť významné v případě AOV24 – Lodhéřov, protože významná část území se nachází v lesních porostech, území vykazuje hydrogeologickou zranitelnost, v oblasti se nachází mokřadní a pramenné lokality a v širším území existují individuální zdroje podzemních vod. Současně se jedná o území s puklinovým horninovým prostředím, ve kterém může docházet k rychlému šíření kontaminace do podzemních vodních struktur. Dokumentace SEA však neobsahuje havarijní hydrogeologický model, neposuzuje migraci kontaminantů, nehodnotí dopady na individuální zdroje vody ani neřeší dlouhodobou kontaminaci půdy a vod při technologických haváriích. Dokumentace současně neobsahuje analýzu kumulativních rizik při soustavě většího počtu větrných elektráren v lesním a vodohospodářsky citlivém území. Takový postup je v rozporu se zákonem č. 254/2001 Sb., vodní zákon, se zákonem č. 114/1992 Sb., o ochraně přírody a krajiny, principem prevence a předběžné opatrnosti, požadavkem ochrany podzemních a povrchových vod a s požadavkem objektivního vyhodnocení havarijních environmentálních rizik. 105 Dokumentace SEA je proto v této části nepřezkoumatelná. Návrh řešení: Požaduji doplnění adekvátního hodnocení rizik kontaminace půdy a vod při haváriích větrných elektráren, doplnění havarijního hydrogeologického modelu a objektivní vyhodnocení migrace kontaminantů v podmínkách lesního a puklinového prostředí. Současně požaduji doplnění analýzy úniků hydraulických kapalin a převodových olejů, hodnocení požárních havárií, vyhodnocení kontaminace mikrofragmenty kompozitních materiálů, analýzy dopadů na individuální zdroje vody, hodnocení rizik pro mokřadní a pramenné lokality a objektivního posouzení kumulativních havarijních rizik v širším území. Pokud nebude možné uvedené nedostatky objektivně a přezkoumatelně odstranit, požaduji vypuštění akcelerační oblasti AOV24 – Lodhéřov a souvisejícího územního opatření z návrhu Změny č. 2 Územního rozvojového plánu ČR. Zdroje: WANG, J.; LOPARO, K. A. Wind Turbine Gearbox Fault Detection Based on Sparse Filtering and Graph Neural Networks [online]. 2023. Dostupné z: https://arxiv.org/abs/2303.03496. [cit. 17. 5. 2026]. TURKMEN, B. A. et al. Life Cycle Environmental Impacts of Wind Turbines [online]. Sustainability, 2024. Dostupné z: https://www.mdpi.com/2071-1050/16/13/5365. [cit. 17. 5. 2026]. SANDER, L. et al. Global Review on Environmental Impacts of Onshore Wind Energy [online]. 2024. Dostupné z: https://tethys.pnnl.gov/sites/default/files/publications/Sander-et-al-2024.pdf. [cit. 17. 5. 2026]. SHAH, S. P. et al. Effect of Moisture Absorption on Curing of Wind Blades during Repair [online]. 2023. Dostupné z: https://arxiv.org/abs/2304.01375. [cit. 17. 5. 2026]. ČESKÁ REPUBLIKA. Zákon č. 254/2001 Sb., vodní zákon [online]. Dostupné z: https://www.zakonyprolidi.cz/cs/2001-254. [cit. 17. 5. 2026]. ČESKÁ REPUBLIKA. Zákon č. 114/1992 Sb., o ochraně přírody a krajiny [online]. Dostupné z: https://www.zakonyprolidi.cz/cs/1992-114. [cit. 17. 5. 2026]. 6.7.7 Absence komplexního krizového a | |

| Poř. č. | Připomínkové místo | Číslo jednací | Článek | AO | Připomínka | Vyhodnocení |
|---|---|---|---|---|---|---|
| | | | | | havarijního modelování Dokumentace SEA neobsahuje komplexní krizové a havarijní modelování navržené akcelerační oblasti AOV24 – Lodhéřov a neprokazuje, že bezpečnostní rizika navržené soustavy větrných elektráren jsou na strategické úrovni objektivně vyhodnocena jako přijatelná. Dokumentace současně neobsahuje regionální bezpečnostní analýzu, nehodnotí souběh mimořádných událostí, neposuzuje kumulativní krizová rizika, neřeší scénáře extrémních meteorologických situací ani neobsahuje model fungování území při rozsáhlejších havarijních stavech. SEA současně ponechává zásadní bezpečnostní otázky až do budoucích navazujících řízení, zejména do procesu EIA, územních řízení, stavebních řízení nebo individuálních stanovisek dotčených orgánů. Dokumentace však již na úrovni SEA neprokazuje přijatelnost bezpečnostních rizik, zvládnutelnost mimořádných událostí, funkčnost krizové infrastruktury ani bezpečnost soustavy větrných elektráren v širším regionálním měřítku. Tento nedostatek je zvlášť významný vzhledem k tomu, že v širším území může vzniknout soustava až 88 106 větrných elektráren, významná část území je tvořena lesními porosty, území je klimaticky exponované a současně zde existují omezení související s vojenským letectvím, nízkými lety a zásahy IZS. Dokumentace SEA však nehodnotí scénáře rozsáhlých výpadků infrastruktury, neposuzuje kombinaci požárů, extrémního větru a omezení přístupnosti území, neřeší souběh technologických havárií ani nehodnotí krizové scénáře při regionálních mimořádných událostech. Současně dokumentace neobsahuje regionální havarijní model, bezpečnostní simulační scénáře, analýzu kumulativních krizových rizik ani objektivní vyhodnocení krizové připravenosti území. Takový postup je v rozporu s principem prevence a předběžné opatrnosti, protože bezpečnostní přijatelnost rozsáhlé soustavy větrných elektráren není objektivně prokázána již na strategické úrovni SEA. Dokumentace přitom sama připouští existenci významných bezpečnostních střetů a současně jejich řešení odkládá až do budoucích řízení. Tím však není splněn požadavek SEA jako preventivního nástroje pro včasné vyhodnocení environmentálních a bezpečnostních rizik koncepce. Takový postup je v rozporu se zákonem č. 100/2001 Sb., o posuzování vlivů na životní prostředí, se zákonem č. 240/2000 Sb., krizový zákon, se zákonem č. 239/2000 Sb., o integrovaném záchranném systému, s principem prevence a předběžné opatrnosti a s požadavkem objektivního vyhodnocení bezpečnostních rizik koncepce již na úrovni SEA. Dokumentace SEA je proto v této části nepřezkoumatelná. Návrh řešení: Požaduji doplnění komplexního krizového a havarijního modelování navržené akcelerační oblasti, doplnění regionální bezpečnostní analýzy a objektivní vyhodnocení kumulativních bezpečnostních rizik souvisejících se soustavou větrných elektráren v širším území. Současně požaduji doplnění scénářů souběhu mimořádných událostí, modelování extrémních meteorologických situací, hodnocení krizové připravenosti území, analýzy funkčnosti IZS při regionálních haváriích, posouzení kumulativních technologických rizik a objektivního prokázání přijatelnosti bezpečnostních rizik již na úrovni SEA. Pokud nebude možné uvedené nedostatky objektivně a přezkoumatelně odstranit, požaduji vypuštění akcelerační oblasti AOV24 – Lodhéřov a souvisejícího územního opatření z návrhu Změny č. 2 Územního rozvojového plánu ČR. Zdroje: ČESKÁ REPUBLIKA. Zákon č. 100/2001 Sb., o posuzování vlivů na životní prostředí [online]. Dostupné z: https://www.zakonyprolidi.cz/cs/2001-100. [cit. 17. 5. 2026]. ČESKÁ REPUBLIKA. Zákon č. 240/2000 Sb., krizový zákon [online]. Dostupné z: https://www.zakonyprolidi.cz/cs/2000-240. [cit. 17. 5. 2026]. ČESKÁ REPUBLIKA. Zákon č. 239/2000 Sb., o integrovaném záchranném systému [online]. Dostupné z: https://www.zakonyprolidi.cz/cs/2000-239. [cit. 17. 5. 2026]. 6.7.8 Nepřípustné odkládání bezpečnostních rizik do navazujících řízení Dokumentace SEA nepřípustně odkládá řešení zásadních bezpečnostních rizik až do budoucích navazujících řízení, zejména do procesů EIA, územních a stavebních řízení a individuálních stanovisek dotčených orgánů. Dokumentace současně nestanovuje konkrétní bezpečnostní limity, neurčuje minimální bezpečnostní odstupy, nevymezuje regionální kumulativní limity, neprokazuje přijatelnost bezpečnostních rizik ani 107 neobsahuje objektivní podmínky pro posouzení krizových a havarijních situací. SEA přitom připouští existenci bezpečnostních střetů s vojenským letectvím, rizik pro radarové systémy, omezení zásahů integrovaného záchranného systému, požárních rizik, technologických havárií i kumulativních bezpečnostních dopadů rozsáhlé soustavy větrných elektráren. Tyto závěry současně potvrzuje i odpověď Řízení letového provozu České republiky (ŘLP ČR) poskytnutá podle zákona č. 106/1999 Sb. ŘLP výslovně uvádí, že u větrných elektráren „omezení nelze obecně stanovit“, že „všechny VTE se posuzují individuálně“ a že požadované limity | |

| Poř. č. | Připomínkové místo | Číslo jednací | Článek | AO | Připomínka | Vyhodnocení |
|---|---|---|---|---|---|---|
| | | | | | „nelze obecně stanovit“. Současně uvádí, že posouzení závisí na konkrétní výšce zařízení, jeho umístění, letových postupech a možném ovlivnění radiokomunikačních, radionavigačních a přehledových systémů. ŘLP současně výslovně upozorňuje, že ani případné schválení akcelerační oblasti neodstraňuje povinnost individuálního posouzení každého konkrétního záměru. To znamená, že ani po vymezení AOV47 – Bukovec není předem prokázáno, zda budou konkrétní větrné elektrárny z hlediska bezpečnosti leteckého provozu vůbec realizovatelné. Dokumentace přitom nepředkládá žádné podrobnější modelování ani neprokazuje, že navržené území neobsahuje nepřekonatelné bezpečnostní střety. Odpověď ŘLP tak potvrzuje, že podstatné otázky realizovatelnosti a bezpečnosti jsou ponechány až do budoucích individuálních řízení. Dokumentace SEA tím fakticky předjímá vhodnost celé akcelerační oblasti bez existence podkladů umožňujících takový závěr. Tím dochází k přenesení zásadních bezpečnostních otázek do navazujících procesů, aniž by byla jejich přijatelnost objektivně a přezkoumatelně prokázána již na úrovni SEA. Současně však dokumentace tyto střety odpovídajícím způsobem nevyhodnocuje, nestanovuje podmínky jejich přijatelnosti ani neprokazuje, že budou v budoucích řízeních objektivně řešitelné. Dokumentace tak fakticky přesouvá zásadní otázky bezpečnosti až do navazujících procesů, aniž by již na úrovni SEA prokázala, že navržená koncepce je z hlediska bezpečnosti přijatelná, existují realizovatelná řešení střetů a bezpečnostní limity území nebudou překročeny. Takový postup je v rozporu se samotným smyslem SEA jako preventivního nástroje, jehož účelem je včasné vyhodnocení významných environmentálních a bezpečnostních rizik koncepce ještě před jejím schválením. Ministerstvo životního prostředí přitom ve své metodice SEA (2015) výslovně uvádí, že SEA má představovat „účinný nástroj prevence potenciálních negativních vlivů“ a že významné střety nesmí být bez řádného vyhodnocení odkládány až do navazujících řízení. Hasičský záchranný sbor (2025) současně potvrzuje, že u větrných elektráren zařazených podle vyhlášky č. 460/2021 Sb. do kategorie I se státní požární dozor nevykonává a Hasičský záchranný sbor České republiky není kompetentní se k těmto stavbám v rámci stavebního řízení vyjadřovat. Dokumentace SEA přitom současně odkládá řešení zásadních bezpečnostních otázek až do navazujících řízení. Není tedy objektivně prokázáno, že budou bezpečnostní střety v budoucích procesech vůbec systémově a odborně posouzeny. Dokumentace SEA však neobsahuje regionální bezpečnostní model, nestanovuje bezpečnostní podmínky realizace, nevyhodnocuje přijatelnost kumulativních rizik a neprokazuje zvládnutelnost mimořádných situací. To je zvlášť významné vzhledem k tomu, že v širším území může vzniknout soustava až 88 větrných elektráren, území je z významné části lesní, existují omezení související s vojenskými nízkými lety a dokumentace sama připouští potřebu dalších budoucích bezpečnostních posouzení. 108 Dokumentace SEA je proto v této části vnitřně rozporná a nepřezkoumatelná. Takový postup je v rozporu se zákonem č. 100/2001 Sb., o posuzování vlivů na životní prostředí, s principem prevence, s principem předběžné opatrnosti, s požadavkem přezkoumatelnosti opatření obecné povahy a s účelem SEA jako preventivního nástroje environmentálního hodnocení. Dokumentace SEA je proto v této části nepřezkoumatelná. Návrh řešení: Požaduji doplnění konkrétních bezpečnostních limitů, minimálních odstupových podmínek a objektivního vyhodnocení přijatelnosti bezpečnostních rizik již na úrovni SEA. Současně požaduji doplnění regionálních kumulativních limitů, bezpečnostních podmínek realizace, krizových a havarijních scénářů, objektivního hodnocení zvládnutelnosti mimořádných situací a transparentního prokázání, že významné bezpečnostní střety jsou skutečně řešitelné a přijatelné. Pokud nebude možné uvedené nedostatky objektivně a přezkoumatelně odstranit, požaduji vypuštění akcelerační oblasti AOV24 – Lodhéřov a souvisejícího územního opatření z návrhu Změny č. 2 Územního rozvojového plánu ČR. Zdroje: MINISTERSTVO ŽIVOTNÍHO PROSTŘEDÍ ČR. Metodické doporučení pro vyhodnocení vlivů politik územního rozvoje a územně plánovací dokumentace na životní prostředí (SEA) [online]. Praha: MŽP, 2015. Dostupné z: https://portal.cenia.cz/eiasea/dokumenty/sea_metodicka_doporuceni. [cit. 17. 5. 2026]. MINISTERSTVO VNITRA – GENERÁLNÍ ŘEDITELSTVÍ HASIČSKÉHO ZÁCHRANNÉHO SBORU ČR. Sdělení k žádosti o informace podle zákona č. 106/1999 Sb. Č. j. MV-180394-4/PO-OVL-2025. Praha, 28. 11. 2025. ČESKÁ REPUBLIKA. Zákon č. 100/2001 Sb., o posuzování vlivů na životní prostředí [online]. Dostupné z: https://www.zakonyprolidi.cz/cs/2001-100. [cit. 17. 5. 2026]. ŘÍZENÍ LETOVÉHO PROVOZU ČR, s. p. Informace dle zákona č. 106/1999 Sb. – AOV47 Bukovec. Č. j. | |

| Poř. č. | Připomínkové místo | Číslo jednací | Článek | AO | Připomínka | Vyhodnocení |
|---|---|---|---|---|---|---|
| | | | | | 5340/2026/RLPCR. Jenec, 26. 5. 2026. 6.7.9 Nepřipravenost systému požární ochrany na havárie větrných elektráren Dokumentace SEA neprokazuje, že systém požární ochrany a integrovaného záchranného systému České republiky je na strategické úrovni připraven na rozsáhlou výstavbu větrných elektráren o výšce až 250 metrů a na řešení jejich havárií, požárů nebo krizových situací. Z odpovědi Ministerstva vnitra – generálního ředitelství Hasičského záchranného sboru České republiky (HZS) podle zákona č. 106/1999 Sb. (2025, 2026) přitom vyplývá, že zásahy u větrných elektráren představují mimořádně specifické a velmi složité zásahy, zejména vzhledem k výšce zařízení, omezenému přístupu do gondoly, riziku úrazu elektrickým proudem a nebezpečí pádu hořících částí nebo rozletu úlomků. Hasičský záchranný sbor (2026) současně výslovně potvrzuje, že pro větrné elektrárny v České republice dosud neexistuje samostatná metodika zásahů, u požárů větrných elektráren se standardně postupuje převážně defenzivně, přímý zásah v gondole nebo na rotoru se běžně neprovádí, standardní výškovou techniku nelze u těchto zařízení použít, zásahy ve výškách jsou odkázány především na 109 specializované lezecké skupiny, bezpečné zóny se stanovují individuálně podle konkrétní situace. Dokumentace SEA však tyto skutečnosti objektivně nevyhodnocuje a neobsahuje žádný regionální bezpečnostní model fungování IZS při haváriích rozsáhlé soustavy větrných elektráren. Současně dokumentace nehodnotí časovou dostupnost specializovaných zásahových jednotek, nepředkládá scénáře rozsáhlých požárů v lesní krajině, neřeší omezené možnosti hašení gondol ve výškách přesahujících možnosti standardní techniky a neprokazuje, že budou zachovány reálné schopnosti ochrany obyvatelstva a krajiny při mimořádných událostech. Zvlášť významná je skutečnost, že HZS současně potvrzuje, že větrné elektrárny představují činnost se zvýšeným požárním nebezpečím podle § 4 odst. 2 písm. j) zákona č. 133/1985 Sb., o požární ochraně. Dokumentace SEA však tuto skutečnost nepromítá do odpovídající úrovně bezpečnostního, krizového a havarijního hodnocení. Takový postup je v rozporu se zákonem č. 239/2000 Sb., o integrovaném záchranném systému, se zákonem č. 240/2000 Sb., krizový zákon, se zákonem č. 133/1985 Sb., o požární ochraně, s principem prevence a předběžné opatrnosti a s požadavkem objektivního vyhodnocení bezpečnostních rizik koncepce již na strategické úrovni SEA. Dokumentace SEA je proto v této části nepřezkoumatelná. Návrh řešení: Požaduji doplnění objektivního vyhodnocení připravenosti systému požární ochrany a integrovaného záchranného systému na havárie a požáry větrných elektráren, doplnění regionální bezpečnostní analýzy zásahových možností a zpracování scénářů mimořádných událostí v podmínkách rozsáhlé soustavy větrných elektráren v lesním a klimaticky exponovaném území. Současně požaduji doplnění hodnocení časové dostupnosti specializovaných zásahových jednotek, analýzy omezení standardní výškové techniky, objektivního vyhodnocení možností hašení gondol a rotorových systémů a transparentního prokázání, že bezpečnost obyvatelstva, krajiny a krizové infrastruktury bude při realizaci navržené koncepce reálně zajištěna. Pokud nebude možné uvedené nedostatky objektivně a přezkoumatelně odstranit, požaduji vypuštění akcelerační oblasti AOV24 – Lodhéřov a souvisejícího územního opatření z návrhu Změny č. 2 Územního rozvojového plánu ČR. Zdroje: MINISTERSTVO VNITRA – GENERÁLNÍ ŘEDITELSTVÍ HASIČSKÉHO ZÁCHRANNÉHO SBORU ČR. Sdělení k žádosti o informace podle zákona č. 106/1999 Sb. Č. j. MV-180394-4/PO-OVL-2025. Praha, 28. 11. 2025. MINISTERSTVO VNITRA – GENERÁLNÍ ŘEDITELSTVÍ HASIČSKÉHO ZÁCHRANNÉHO SBORU ČR. Sdělení k žádosti o informace. Č. j. MV-73127-4/PO-OVL-2026. Praha, 19. 5. 2026. ČESKÁ REPUBLIKA. Zákon č. 133/1985 Sb., o požární ochraně [online]. Dostupné z: https://www.zakonyprolidi.cz/cs/1985-133. [cit. 17. 5. 2026]. ČESKÁ REPUBLIKA. Zákon č. 239/2000 Sb., o integrovaném záchranném systému [online]. Dostupné z: https://www.zakonyprolidi.cz/cs/2000-239. [cit. 17. 5. 2026]. 110 ČESKÁ REPUBLIKA. Zákon č. 240/2000 Sb., krizový zákon [online]. Dostupné z: https://www.zakonyprolidi.cz/cs/2000-240. [cit. 17. 5. 2026]. 6.7.10 Nedostatečné posouzení rizika námrazy na lopatkách větrných elektráren a odhazování ledových fragmentů Dokumentace SEA neobsahuje adekvátní vyhodnocení rizik vzniku námrazy na lopatkách větrných elektráren ani objektivní posouzení rizik souvisejících s pádem nebo odhazováním ledových fragmentů do okolního území. Dokumentace současně neobsahuje modelování scénářů aktivního odhozu ledových fragmentů rotujícím rotorem (ice throw) ani gravitačního pádu ledu po zastavení zařízení (ice fall), nehodnotí dosah dopadu ledových fragmentů při provozu ani po odstavení zařízení, nevyhodnocuje rizika pro silniční provoz, lesní komunikace, turistické trasy a veřejně přístupná | |

| Poř. č. | Připomínkové místo | Číslo jednací | Článek | AO | Připomínka | Vyhodnocení |
|---|---|---|---|---|---|---|
| | | | | | území a neposuzuje kumulativní bezpečnostní dopady soustavy více větrných elektráren v klimaticky exponovaném území. Navržená akcelerační oblast AOV24 – Lodhéřov se nachází ve vrchovinném území s vyšší nadmořskou výškou, častým výskytem nízkých teplot, mlh a zimních meteorologických situací. Takové podmínky představují prostředí se zvýšeným rizikem tvorby námrazy na rotorech větrných elektráren. Akcelerační oblast AOV24 – Lodhéřov se současně vymezuje přibližně z 1/3 na území lesních celků, což významně zvyšuje význam bezpečnostních rizik souvisejících s tvorbou námrazy a následným pádem nebo odhazováním ledových fragmentů. Rozsáhlé lesní porosty představují prostředí s vysokým výskytem lesních cest, turistických tras, rekreačních aktivit a pohybu veřejnosti. Současně vytvářejí podmínky pro vznik sekundárních škod způsobených mechanickým poškozováním stromových korun a porostních stěn. Studie Drapalik et al. (2021) potvrzuje, že rotující lopatky mohou odhazovat ledové fragmenty do značných vzdáleností a že velikost i trajektorie dopadu jsou ovlivněny rychlostí rotoru, velikostí akumulovaného ledu, meteorologickými podmínkami a konfigurací terénu. Mezinárodní doporučení IEA Wind TCP Task 19 pro hodnocení rizik ice fall / ice throw uvádí, že provoz větrných elektráren v podmínkách námrazy vyžaduje lokalitně specifické hodnocení rizik, systémy detekce námrazy, provozní omezení a technická opatření ke snížení rizik pro okolní území. Krajský úřad Jihočeského kraje (2026) v rámci připomínek k akcelerační oblasti AOV47 výslovně požaduje zavedení systémů detekce námrazy, automatického odstavení rotorů, aktivních anti-icing/de-icing systémů a lokalitně specifického hodnocení rizik ice throw / ice fall. Současně požaduje, aby bylo prokázáno, že navržené technické a provozní řešení nezpůsobí nepřijatelné poškozování okolních lesních porostů, porostních stěn, lesních cest a zařízení sloužících lesnímu hospodářství. Kraj dále požaduje, aby při nepřijatelném riziku poškození nebylo umožněno umístění větrných elektráren v problematických částech území. Dokumentace SEA však nehodnotí rizika pro osoby pohybující se na turistických trasách, cyklotrasách a lesních cestách, rizika pro silniční provoz a možnost náhlého dopadu ledových fragmentů na vozidla, rizika pro osoby pohybující se v okolí lesních komunikací a rekreačních objektů, rizika vyplývající z vysokého podílu lesních porostů v AOV24, rizika poškození okolních stromů a porostních stěn, možnost sekundárních škod vznikajících pádem poškozených větví nebo stromů, minimální bezpečnostní odstupy od veřejně přístupných prostor a kumulativní vliv soustavy více větrných elektráren. Přitom poškození stromových korun nebo opakované zásahy ledovými fragmenty mohou vést ke strukturálnímu oslabení porostů, destabilizaci porostních stěn, lámání větví a zvýšení následného rizika pádu stromů nebo větví do komunikací a veřejně přístupných prostor. Toto riziko může být významné zejména v lesních a rekreačně využívaných územích, kde se pohybují turisté, cyklisté, pracovníci lesního hospodářství i běžní návštěvníci krajiny. 111 Dokumentace SEA současně neprokazuje, že navrhovaná opatření budou schopna riziko odhazování ledu reálně eliminovat. Takový postup je v rozporu se zákonem č. 100/2001 Sb., o posuzování vlivů na životní prostředí, s principem prevence a předběžné opatrnosti, s požadavkem ochrany obyvatelstva a s požadavkem objektivního vyhodnocení bezpečnostních rizik koncepce. Dokumentace SEA je proto v této části nepřezkoumatelná. Návrh řešení: Požaduji doplnění použitelného hodnocení rizik vzniku námrazy na větrných elektrárnách, zpracování lokalitně specifického modelu ice throw / ice fall a objektivní vyhodnocení rizik pro silniční provoz, turistické trasy, lesní komunikace a veřejně přístupná území. Současně požaduji doplnění minimálních bezpečnostních odstupů od komunikací a veřejně přístupných prostor, povinnost systému detekce námrazy a automatického odstavení rotorů, povinnost aktivního anti-icing/de-icing systému, hodnocení vlivů na okolní lesní porosty a sekundární škody způsobené poškozením stromů, vyhodnocení vlivů vyplývajících z vysokého podílu lesních porostů v AOV24 a vyhodnocení kumulativních bezpečnostních rizik při soustavě více větrných elektráren. Pokud nebude možné uvedené nedostatky objektivně a přezkoumatelně odstranit, požaduji vypuštění akcelerační oblasti AOV24 – Lodhéřov a souvisejícího územního opatření z návrhu Změny č. 2 Územního rozvojového plánu ČR. Zdroje: DRAPALIK, M. et al. Ice aggregation and ice throw from small wind turbines. Cold Regions Science and Technology, 2021. [online]. Dostupné z: https://www.sciencedirect.com/science/article/pii/S0165232X21001804. [cit. 21. 5. 2026]. IEA WIND TCP Task 19. International Recommendations for Ice Fall and Ice Throw Risk Assessments (2nd edition) [online]. Dostupné z: https://iea-wind.org/task19/t19-publications/. [cit. 21. 5. 2026]. KRAJSKÝ ÚŘAD | |

| Poř. č. | Připomínkové místo | Číslo jednací | Článek | AO | Připomínka | Vyhodnocení |
|---|---|---|---|---|---|---|
| | | | | | JIHOČESKÉHO KRAJE, Odbor životního prostředí, zemědělství a lesnictví. Nesouhlasné stanovisko k územnímu opatření o podmínkách a zmírňujících opatřeních podle zákona o urychlení využívání obnovitelných zdrojů energie Č. j.: KUJCK 63817/2026. České Budějovice, 14. 5. 2026. 6.7.11 Ohrožení bezpečnosti sportovních létajících zařízení Dále lze odkázat na prohlášení Českého svazu letectví (ČsSL) se jakožto nezávislé a dobrovolné profesní organizace, která hájí zájmy profesionálního, sportovního a rekreačního létání v České republice obrací na odbornou i širokou veřejnost se svým stanoviskem k problematice výstavby větrných elektráren a jejich dopadu na bezpečnost letového provozu, zejména v neřízeném vzdušném prostoru třídy G, kde se pohybuje velké množství letadel všeobecného letectví, vojenských letadel, vrtulníků záchranné zdravotní služby, ultralehkých letadel (SLZ), závěsných a padákových kluzáků, ultralehkých vrtulníků a vírníků, balónů a v poslední době značně narůstající počet bezpilotních letadel, pro která je tento prostor primárně určen. Obavy se týkají především bezpečnosti letového provozu v neřízeném prostoru třídy G: Tento vzdušný prostor je určen pro lety za vizuálních meteorologických podmínek (VMC), kde piloti spoléhají na vizuální orientaci a vyhýbání se překážkám. VTE, s jejich výškou a umístěním, mohou představovat 112 významnou překážku, kterou je obtížnější vizuálně identifikovat, zejména za zhoršené viditelnosti (mlha, šero, tma) nebo v náročném terénu. Vliv na uživatele SLZ: Uživatelé sportovních létajících zařízení (SLZ), jako jsou motorová UL letadla, kluzáky, balóny a další letecká zařízení, často využívají vzdušný prostor třídy G pro své lety. Výstavba VTE v jejich blízkosti může omezit možnosti létání, zvýšit riziko kolize a narušit jejich sportovní a rekreační aktivity. Ze studií, které jsou k větrným elektrárnám vypracovány, vyplývá, že dosah turbulence, která se za VE tvoří, může být až devítinásobek průměru jejího rotoru. Návrh řešení: Požaduji doplnění odpovídajícího radarového modelování, vyhodnocení Dopplerových efektů, radarových stínů a falešných radarových cílů, posouzení kumulativních vlivů více větrných parků na radarovou infrastrukturu a doplnění bezpečnostního hodnocení vlivů na civilní sportovní letectví ve vzdušném prostoru třídy G včetně nízkých letů. Pokud nebude možné uvedené nedostatky objektivně a přezkoumatelně odstranit, požaduji vypuštění akcelerační oblasti AOV24 – Lodhéřov a souvisejícího územního opatření z návrhu Změny č. 2 Územního rozvojového plánu ČR. 6.8 Hmotné statky 6.8.1 Pokles hodnoty nemovitostí a omezení pokojného užívání majetku Ve Vyhodnocení vlivů na udržitelný rozvoj území (SEA), v části věnované hmotným statkům, je vliv akcelerační oblasti AOV24 – Lodhéřov hodnocen jako nulový. Tento závěr však není podložen reálným posouzením ekonomických dopadů na obytné nemovitosti a rekreační objekty v okolí akcelerační oblasti. Studie Westlund a Wilhelmsson (2021) potvrzuje, že hluk a vizuální dominance větrných elektráren představují významné negativní externality ovlivňující atraktivitu bydlení. Studie Dröes a Koster (2016) dále potvrzuje negativní vliv větrných elektráren na ceny obytných nemovitostí zejména v lokalitách s výraznou vizuální a hlukovou expozicí. Studie Slavata a kol. (2025) analyzuje vývoj cen nemovitostí ve 12 obcích (šest dvojic srovnatelných lokalit s VTE a bez nich) na základě údajů katastru nemovitostí za období 2014–2024. Podle studie přítomnost VTE nemá negativní dopad na ceny nemovitostí. Studie však pracuje s cenami za celé katastrální území obcí. Tento postup může vést ke statistickému zkreslení výsledků, protože do průměrných cen jsou zahrnuty i nemovitosti ve značné vzdálenosti od záměru, které nejsou jeho přítomností prakticky ovlivněny. Studie nepracuje s proměnnými, které mohou cenu rezidenčních nemovitostí ovlivnit, zejména se vzdáleností od VTE, jejich přímou viditelností z obytných objektů, velikostí projektu a fází jeho realizace. Použití agregovaných dat za celé katastrální území tak může vést k „rozředění“ případných negativních dopadů na nemovitosti nacházející se v bezprostředním okolí záměru. Z těchto důvodů nelze závěry studie bez dalšího považovat za reprezentativní pro nemovitosti vystavené přímé vizuální nebo akustické expozici VTE. Z dokumentace SEA však nevyplývá žádné konkrétní individuální posouzení dopadů na nemovitosti v bezprostřední blízkosti navrhovaných větrných elektráren ani vyhodnocení specifických podmínek dotčeného území. Dokumentace SEA tyto ekonomické dopady vůbec nehodnotí, přestože sama připouští vzdálenosti obytné zástavby kolem 500 metrů od akcelerační oblasti. Současně dochází k zásahu do vlastnických práv chráněných článkem 11 Listiny základních práv a svobod. Tento zásah spočívá zejména ve snížení kvality obytného prostředí v důsledku blízkosti větrných elektráren, 113 jejich vizuální dominance, hlukové zátěže, světelného znečištění a celkového zhoršení charakteru prostředí. Takový postup je v rozporu se zákonem č. 100/2001 Sb., o posuzování vlivů na životní prostředí, s | |

| Poř. č. | Připomínkové místo | Číslo jednací | Článek | AO | Připomínka | Vyhodnocení |
|---|---|---|---|---|---|---|
| | | | | | článkem 11 Listiny základních práv a svobod, s požadavkem objektivního a přezkoumatelného vyhodnocení vlivů na hmotné statky a s principem prevence. Dokumentace SEA je proto v této části nepřezkoumatelná. Návrh řešení: Požaduji doplnění použitelného ekonomického hodnocení dopadů na obytné a rekreační nemovitosti, vyhodnocení vlivu hluku, vizuální dominance a světelného znečištění na kvalitu bydlení a tržní hodnotu majetku a doplnění posouzení zásahů do vlastnických práv a pokojného užívání majetku podle článku 11 Listiny základních práv a svobod. Pokud nebude možné uvedené nedostatky objektivně a přezkoumatelně odstranit, požaduji vypuštění akcelerační oblasti AOV24 – Lodhéřov a souvisejícího územního opatření z návrhu Změny č. 2 Územního rozvojového plánu ČR. Zdroje: WESTLUND, Hans; WILHELMSSON, Mats. The Socio-Economic Cost of Wind Turbines: A Swedish Case Study [online]. Sustainability, 2021. Dostupné z: https://www.mdpi.com/2071-1050/13/12/6892. [cit. 17. 5. 2026]. DRÖES, Martijn I.; KOSTER, Hans R. A. Renewable energy and negative externalities: The effect of wind turbines on house prices [online]. Journal of Urban Economics, 2016. Dostupné z: https://www.sciencedirect.com/science/article/abs/pii/S0094119016300432. [cit. 17. 5. 2026]. SLAVATA, David et al. Vliv větrných elektráren na ceny nemovitostí v Česku [online]. VŠB – Technická univerzita Ostrava; Akademie věd ČR, 2025. Dostupné z: https://komoraoze.cz/wp-content/uploads/2025/06/vliv-vetrnych-elektraren_studie_final.pdf. [cit. 17. 5. 2026]. ČESKÁ REPUBLIKA. Usnesení předsednictva České národní rady č. 2/1993 Sb., Listina základních práv a svobod [online]. Dostupné z: https://www.zakonyprolidi.cz/cs/1993-2. [cit. 17. 5. 2026]. ČESKÁ REPUBLIKA. Zákon č. 100/2001 Sb., o posuzování vlivů na životní prostředí a o změně některých souvisejících zákonů (zákon o posuzování vlivů na životní prostředí) [online]. Dostupné z: https://www.zakonyprolidi.cz/cs/2001-100. [cit. 18. 5. 2026]. 6.8.2 Nepřímé omezení vlastnického práva a zásah do kvality bydlení Dokumentace SEA nehodnotí nepřímé zásahy do vlastnického práva vyvolané dlouhodobou hlukovou zátěží, vizuální dominancí větrných elektráren, světelným znečištěním a změnou charakteru prostředí. Návrh AOV24 – Lodhéřov je proto v rozporu s článkem 11 Listiny základních práv a svobod i s článkem 8 Evropské úmluvy o ochraně lidských práv a základních svobod. Přehledová studie Freiberg et al. (2019) uvádí, že dlouhodobé vystavení hluku, blikání, vizuální dominanci a industrializaci krajiny může vést ke zvýšenému stresu, zhoršení psychické pohody a pocitu narušení bezpečného domácího prostředí. Studie van Kamp a van den Berg (2021) dále potvrzuje, že významnou roli hraje amplitudová modulace, pulzující charakter zvuku, noční provoz a subjektivní pocit ztráty kontroly nad prostředím. Studie Westlund a Wilhelmsson (2021) současně potvrzuje, že negativní externality větrných elektráren mají 114 přímý vliv na subjektivní kvalitu bydlení a vnímání obytného prostředí. Tyto psychosociální dopady představují významnou součást kvality bydlení a pokojného užívání majetku, kterou dokumentace SEA vůbec nevyhodnocuje. Evropský soud pro lidská práva ve věci Hatton and Others v. United Kingdom (2003) současně zdůraznil povinnost státu zachovávat spravedlivou rovnováhu mezi veřejným zájmem a právem jednotlivce na ochranu soukromého a rodinného života a pokojné užívání majetku. Takový postup je v rozporu s článkem 11 Listiny základních práv a svobod, s článkem 8 Evropské úmluvy o ochraně lidských práv a základních svobod, s judikaturou Evropského soudu pro lidská práva, se zákonem č. 100/2001 Sb., o posuzování vlivů na životní prostředí a s principem proporcionality zásahu do vlastnických práv. Dokumentace SEA je proto v této části nepřezkoumatelná. Návrh řešení: Požaduji doplnění použitelného hodnocení psychosociálních dopadů hluku, vizuální dominance a světelného znečištění na kvalitu bydlení, posouzení zásahů do pokojného užívání majetku a soukromého života a doplnění vyhodnocení dlouhodobých dopadů na psychickou pohodu a obytné prostředí obyvatel. Pokud nebude možné uvedené nedostatky objektivně a přezkoumatelně odstranit, požaduji vypuštění akcelerační oblasti AOV24 – Lodhéřov a souvisejícího územního opatření z návrhu Změny č. 2 Územního rozvojového plánu ČR. Zdroje: ČESKÁ REPUBLIKA. Usnesení předsednictva České národní rady č. 2/1993 Sb., Listina základních práv a svobod [online]. Dostupné z: https://www.zakonyprolidi.cz/cs/1993-2. [cit. 17. 5. 2026]. ČESKÁ A SLOVENSKÁ FEDERATIVNÍ REPUBLIKA. Sdělení federálního ministerstva zahraničních věcí č. 209/1992 Sb., o sjednání Úmluvy o ochraně lidských práv a základních svobod a Protokolů na tuto Úmluvu navazujících [online]. Dostupné z: https://www.zakonyprolidi.cz/cs/1992-209. [cit. 17. 5. 2026]. FREIBERG, Alice et al. Health effects of wind turbines on humans in residential settings: Results of a scoping review [online]. | |

| Poř. č. | Připomínkové místo | Číslo jednací | Článek | AO | Připomínka | Vyhodnocení |
|---|---|---|---|---|---|---|
| | | | | | Environment International, 2019. Dostupné z: https://www.sciencedirect.com/science/article/abs/pii/S0013935118306145. [cit. 17. 5. 2026]. VAN KAMP, Ine; VAN DEN BERG, Frits. Health Effects Related to Wind Turbine Sound: An Update [online]. International Journal of Environmental Research and Public Health, 2021. Dostupné z: https://pmc.ncbi.nlm.nih.gov/articles/PMC8430592/. [cit. 17. 5. 2026]. WESTLUND, Hans; WILHELMSSON, Mats. The Socio-Economic Cost of Wind Turbines: A Swedish Case Study [online]. Sustainability, 2021. Dostupné z: https://www.mdpi.com/2071-1050/13/12/6892. [cit. 17. 5. 2026]. EUROPEAN COURT OF HUMAN RIGHTS. Hatton and Others v. United Kingdom [online]. HUDOC, 2003. Dostupné z: https://hudoc.echr.coe.int/eng?i=001-61188. [cit. 17. 5. 2026]. ČESKÁ REPUBLIKA. Zákon č. 100/2001 Sb., o posuzování vlivů na životní prostředí a o změně některých souvisejících zákonů (zákon o posuzování vlivů na životní prostředí) [online]. Dostupné z: https://www.zakonyprolidi.cz/cs/2001-100. [cit. 18. 5. 2026]. 6.8.3 Rekreační hodnota krajiny a ekonomické dopady na území 115 Dokumentace SEA vůbec nehodnotí dopady na rekreační využití krajiny, turistickou atraktivitu území a související ekonomické hodnoty. Návrh akcelerační oblasti AOV24 – Lodhéřov je proto v rozporu s principy udržitelného rozvoje území a ochrany krajinného rázu. Studie Frantál a Kunc (2011) potvrzuje, že významná část návštěvníků vnímá větrné elektrárny jako narušení přírodního charakteru krajiny a snížení rekreační hodnoty území, zejména v krajinách s vysokou estetickou a přírodní hodnotou. Studie Westlund a Wilhelmsson (2021) současně potvrzuje, že negativní externality větrných elektráren mají socioekonomické dopady nejen na bydlení, ale i na vnímání krajiny a atraktivitu území. Tyto dopady mají přímý ekonomický význam pro vlastníky rekreačních objektů, provozovatele ubytovacích zařízení, místní podnikatele, obce orientované na venkovskou turistiku i dlouhodobou atraktivitu území pro rekreační využití. Dokumentace SEA však nehodnotí ekonomické dopady na rekreační využití krajiny, neposuzuje změnu atraktivity území, nehodnotí dopady na rekreační objekty ani neřeší dlouhodobé socioekonomické důsledky industrializace krajiny. Současně dokumentace zcela opomíjí skutečnost, že významnou hodnotou dotčeného území je právě zachovalý krajinný charakter, klidové prostředí a rekreační potenciál krajiny. Takový postup je v rozporu se zákonem č. 100/2001 Sb., o posuzování vlivů na životní prostředí, s cíli územního plánování podle stavebního zákona, s principy udržitelného rozvoje území, s požadavkem objektivního hodnocení socioekonomických dopadů a s požadavkem ochrany krajiny jako součásti kvality života obyvatel. Dokumentace SEA je proto v této části nepřezkoumatelná. Návrh řešení: Požaduji doplnění použitelného socioekonomického hodnocení dopadů na rekreační využití krajiny, turistickou atraktivitu území a ekonomické hodnoty spojené s venkovskou turistikou, včetně posouzení dopadů na vlastníky rekreačních objektů, místní podnikatele a dlouhodobou atraktivitu území. Pokud nebude možné uvedené nedostatky objektivně a přezkoumatelně odstranit, požaduji vypuštění akcelerační oblasti AOV24 – Lodhéřov a souvisejícího územního opatření z návrhu Změny č. 2 Územního rozvojového plánu ČR. Zdroje: FRANTÁL, Bohumil; KUNC, Josef. Wind turbines in tourism landscapes: Czech Experience [online]. Annals of Tourism Research, 2011. Dostupné z: https://www.sciencedirect.com/science/article/abs/pii/S0160738310001271. [cit. 17. 5. 2026]. WESTLUND, Hans; WILHELMSSON, Mats. The Socio-Economic Cost of Wind Turbines: A Swedish Case Study [online]. Sustainability, 2021. Dostupné z: https://www.mdpi.com/2071-1050/13/12/6892. [cit. 17. 5. 2026]. 116 ČESKÁ REPUBLIKA. Zákon č. 100/2001 Sb., o posuzování vlivů na životní prostředí a o změně některých souvisejících zákonů (zákon o posuzování vlivů na životní prostředí) [online]. Dostupné z: https://www.zakonyprolidi.cz/cs/2001-100. [cit. 18. 5. 2026]. 6.8.4 Poškození místní infrastruktury a dopady stavební fáze Dokumentace SEA bagatelizuje dopady výstavby na místní infrastrukturu a neobsahuje reálné posouzení důsledků nadrozměrné dopravy a intenzivní stavební činnosti. Návrh akcelerační oblasti AOV24 – Lodhéřov je proto v rozporu s požadavkem komplexního posouzení dopadů stavební fáze na území a infrastrukturu. Výstavba až 12 větrných elektráren představuje mimořádně rozsáhlý stavební zásah do území spojený s masivní stavební dopravou, přepravou nadrozměrných komponent, budováním přístupových komunikací, rozsáhlými zemními pracemi, manipulačními plochami, zvýšenou hlučností, prašností a dlouhodobým omezením dopravní obslužnosti území. Studie Bošnjaković et al. (2024) uvádí, že výstavba větrných elektráren vede k | |

| Poř. č. | Připomínkové místo | Číslo jednací | Článek | AO | Připomínka | Vyhodnocení |
|---|---|---|---|---|---|---|
| | | | | | rozsáhlým zásahům do půdy, krajiny a infrastruktury. Studie Xia et al. (2025) potvrzuje, že přístupové komunikace a manipulační koridory často představují větší zásah do krajiny než samotné turbíny a vedou k erozi, fragmentaci a dlouhodobému narušení krajinné struktury. Výzkum Emenhiser (2020) současně upozorňuje na dlouhodobé zhutnění půdy způsobené těžkou technikou a na negativní dopady na infiltrační schopnost půdy a zemědělské využití území. Dokumentace SEA přitom nehodnotí skutečný rozsah stavební dopravy, neobsahuje vlečné studie pro přepravu nadrozměrných komponent, neposuzuje únosnost místních komunikací, nehodnotí rozsah nutného rozšiřování cest ani neřeší dlouhodobé dopady těžké techniky na obecní infrastrukturu a krajinu. Současně dokumentace nehodnotí dopady místní zcela nedostatečně dimenzovanou danému účelu dopravní síť, tj. na místní a účelové komunikace, mostní konstrukce, dopravní bezpečnost ani ekonomické náklady budoucích oprav infrastruktury. Takový postup je v rozporu se zákonem č. 100/2001 Sb., o posuzování vlivů na životní prostředí, s požadavkem komplexního hodnocení všech fází záměru, s principem prevence environmentálních škod, s cíli ochrany krajiny a infrastruktury podle stavebního zákona a s požadavkem řádného zjištění skutečného stavu věci podle § 3 správního řádu. Dokumentace SEA je proto v této části nepřezkoumatelná. Návrh řešení: Požaduji doplnění použitelného hodnocení dopadů nadrozměrné dopravy a stavební činnosti na místní komunikace, obecní infrastrukturu a krajinu, vyhodnocení rozsahu zemních prací, manipulačních ploch a přístupových komunikací a doplnění analýzy dlouhodobých dopadů těžké techniky na půdu, erozi a infiltrační schopnost území. Současně požaduji doplnění vlečných studií, posouzení únosnosti komunikací, vyhodnocení nutnosti rozšiřování cest a analýzy ekonomických dopadů na obecní infrastrukturu. Pokud nebude možné uvedené nedostatky objektivně a přezkoumatelně odstranit, požaduji vypuštění akcelerační oblasti AOV24 – Lodhéřov a souvisejícího územního opatření z návrhu Změny č. 2 Územního rozvojového plánu ČR. Zdroje: 117 BOŠNJAKOVIĆ, Mladen et al. Environmental Impact of Wind Farms [online]. Environments, 2024. Dostupné z: https://www.mdpi.com/2076-3298/11/11/257. [cit. 17. 5. 2026]. XIA, Zilong et al. Assessment of forest disturbance and soil erosion in wind farm project using satellite observations [online]. ISPRS Journal of Photogrammetry and Remote Sensing, 2025. Dostupné z: https://www.sciencedirect.com/science/article/abs/pii/S0921344924005275. [cit. 17. 5. 2026]. EMENHISER, C. Post Windfarm Installation Impacts on Soil Properties and Crop Response in the Midwest [online]. Purdue University, 2020. Dostupné z: https://hammer.purdue.edu/articles/thesis/Post_Windfarm_Installation_Impacts_on_Soil_Properties_and_Crop_Response_in_the_Midwest/13353602/files/25741082.pdf. [cit. 17. 5. 2026]. ČESKÁ REPUBLIKA. Zákon č. 100/2001 Sb., o posuzování vlivů na životní prostředí a o změně některých souvisejících zákonů (zákon o posuzování vlivů na životní prostředí) [online]. Dostupné z: https://www.zakonyprolidi.cz/cs/2001-100. [cit. 18. 5. 2026]. ČESKÁ REPUBLIKA. Zákon č. 500/2004 Sb., správní řád [online]. Dostupné z: https://www.zakonyprolidi.cz/cs/2004-500. [cit. 17. 5. 2026]. 6.8.5 Omezení budoucího rozvoje obcí a blokace území Dokumentace SEA nehodnotí dlouhodobé dopady vymezení akcelerační oblasti AOV24 – Lodhéřov na budoucí rozvoj dotčených obcí, jejich územní plánování a ekonomickou stabilitu území. Vymezení akcelerační oblasti vytváří významnou právní i investiční nejistotu ohledně budoucího využití území, rozvoje bydlení, zastavitelných ploch a rozvojových záměrů obcí i soukromých vlastníků. Z podkladů současně vyplývá, že není jasné, jaké konkrétní důsledky bude mít akcelerační oblast pro budoucí změny územních plánů, rozvoj obytné zástavby, investice do území, rozvoj podnikání ani pro budoucí využití navazujících pozemků. AO jsou násilně nařízeny ze strany ústředních orgánů. Neproběhla diskuse s kraji, a zejména s obcemi a s veřejností. V potaz přitom měly být brány i jiné aspekty než otázky zákonné resp. řešené ZOZE. Především nebyly zohledněny zájmy krajů a obcí na rozvoji cestovního ruchu, turismu, individuální a hromadné rekreace, ale také individuální výstavby, cen nemovitostí , tzv. pohody bydlení, apod. Kraje i obce přitom mají alespoň základní přehled o zájmu/nezájmu obyvatel a vlastníků a uživatelů nemovitostí na umisťování OZE v místech jejich pobytu, podnikání, zaměstnání, apod. Předkladatel nebral v potaz, že navrhované AO mohou být v rozporu s jiným využitím území, tak jak ho zamýšlí jednotlivé obce. Dokumentace SEA současně neobsahuje analýzu rozsahu územních omezení, dopadů ochranných pásem, dopadů na rozvojové plochy obcí ani ekonomických důsledků dlouhodobé blokace území. Dochází tak k situaci, kdy | |

| Poř. č. | Připomínkové místo | Číslo jednací | Článek | AO | Připomínka | Vyhodnocení |
|---|---|---|---|---|---|---|
| | | | | | významná část území může být dlouhodobě zatížena nejistotou a omezeními, aniž by byly objektivně vyhodnoceny dopady na rozvoj obcí a majetková práva vlastníků. Takový zásah má přitom přímé důsledky pro hodnotu pozemků, rozvoj bydlení, investiční jistotu, ekonomickou stabilitu území i dlouhodobé plánování obcí. Takový postup je v rozporu se zákonem č. 100/2001 Sb., o posuzování vlivů na životní prostředí, s cíli územního plánování podle stavebního zákona, principem právní jistoty, principem prevence a s požadavkem objektivního vyhodnocení dopadů na hmotné statky a rozvoj území. Dokumentace SEA je proto v této části nepřezkoumatelná. 118 Návrh řešení: Požaduji doplnění použitelného vyhodnocení dopadů akcelerační oblasti na budoucí rozvoj obcí, zastavitelné plochy, rozvoj bydlení, podnikání a investiční stabilitu území a doplnění analýzy rozsahu územních omezení vyplývajících z navržené akcelerační oblasti. Pokud nebude možné uvedené nedostatky objektivně a přezkoumatelně odstranit, požaduji vypuštění akcelerační oblasti AOV24 – Lodhéřov a souvisejícího územního opatření z návrhu Změny č. 2 Územního rozvojového plánu ČR. Zdroje: ČESKÁ REPUBLIKA. Zákon č. 100/2001 Sb., o posuzování vlivů na životní prostředí [online]. Dostupné z: https://www.zakonyprolidi.cz/cs/2001-100. [cit. 17. 5. 2026]. 6.8.6 Ekonomické oslabení obcí a ztráta vyjednávací pozice samospráv Dokumentace SEA nehodnotí ekonomické dopady systému akceleračních oblastí na dotčené obce ani oslabení jejich možnosti vyjednávat podmínky realizace projektů obnovitelných zdrojů energie. Vymezení akceleračních oblastí může významně oslabit možnost obcí vyjednávat plánovací smlouvy, stanovovat místní podmínky rozvoje, požadovat kompenzační opatření a ovlivňovat ekonomické podmínky realizace projektů. Současně dochází k situaci, kdy obce nesou významné infrastrukturní, krajinné a sociální dopady, avšak jejich možnost ovlivnit ekonomické podmínky projektu je výrazně oslabena. Dokumentace SEA přitom nehodnotí ekonomické důsledky oslabení vyjednávací pozice obcí, neposuzuje dopady na obecní infrastrukturu a rozpočty ani neřeší otázku přiměřené ekonomické kompenzace negativních dopadů na území. Takový postup může vést k dlouhodobému přenášení environmentálních a infrastrukturních nákladů na místní samosprávy bez odpovídající ekonomické rovnováhy. Takový postup je v rozporu s principem proporcionality, cíli územního plánování podle stavebního zákona, principem udržitelného rozvoje území, principem prevence ekonomických škod a s požadavkem objektivního hodnocení socioekonomických dopadů koncepce. Dokumentace SEA je proto v této části nepřezkoumatelná. Návrh řešení: Požaduji doplnění použitelného hodnocení ekonomických dopadů systému akceleračních oblastí na dotčené obce, doplnění analýzy infrastrukturních a rozpočtových dopadů návrhu a objektivní vyhodnocení možností ekonomické kompenzace negativních důsledků pro místní samosprávy. Pokud nebude možné uvedené nedostatky objektivně a přezkoumatelně odstranit, požaduji vypuštění akcelerační oblasti AOV24 – Lodhéřov a souvisejícího územního opatření z návrhu Změny č. 2 Územního rozvojového plánu ČR. Zdroje: 119 ČESKÁ REPUBLIKA. Zákon č. 283/2021 Sb., stavební zákon [online]. Dostupné z: https://www.zakonyprolidi.cz/cs/2021-283. [cit. 17. 5. 2026]. ČESKÁ REPUBLIKA. Zákon č. 128/2000 Sb., o obcích [online]. Dostupné z: https://www.zakonyprolidi.cz/cs/2000-128. [cit. 17. 5. 2026]. 6.9 Nedostatečné vyhodnocení environmentálních dopadů a připojení k přenosové soustavě 6.9.1 Nedostatečné vyhodnocení environmentálních dopadů stavební fáze a souvisejících zásahů do území V podkladech k akcelerační oblasti AOV24 – Lodhéřov, zejména ve Vyhodnocení vlivů na udržitelný rozvoj území (SEA) a v souvisejícím územním opatření, nejsou environmentální dopady stavební fáze větrných elektráren dostatečně a přezkoumatelně vyhodnoceny. Dokumentace SEA hodnotí stavební fázi převážně jako krátkodobý technický proces spojený zejména s emisemi stavebních mechanismů a dočasnou prašností. Současně uvádí, že vlivy stavební činnosti budou pouze zanedbatelné nebo mírně negativní. Takový závěr však neodpovídá skutečnému rozsahu stavebních zásahů spojených s realizací větrných elektráren a neobsahuje dostatečné podklady umožňující jeho objektivní ověření. Výstavba větrných elektráren nepředstavuje pouze realizaci samotných stožárů a základových konstrukcí, ale zahrnuje také rozsáhlé zemní práce, budování manipulačních ploch, montážních prostor, přístupových komunikací, kabelových tras a další související technické infrastruktury. Současně vyžaduje využití těžké stavební techniky, nadrozměrných transportů a opakovaných zásahů do krajiny. Dokumentace současně neobsahuje konkrétní lokalizaci přístupových komunikací, kabelových tras, rozvoden, manipulačních ploch, bateriových úložišť ani dalších souvisejících zařízení. Bez znalosti jejich umístění nelze určit | |

| Poř. č. | Připomínkové místo | Číslo jednací | Článek | AO | Připomínka | Vyhodnocení |
|---|---|---|---|---|---|---|
| | | | | | skutečný rozsah zásahů do území. Dokumentace neumožňuje ověřit, jakým způsobem byl stanoven závěr o zanedbatelném charakteru stavebních vlivů. Dokumentace nehodnotí skutečný rozsah těchto zásahů ani jejich dlouhodobé důsledky pro půdní a krajinné prostředí. Studie Jones et al. (2023) potvrzuje, že s rostoucí výškou a výkonem větrných elektráren dochází ke zvyšování materiálové náročnosti konstrukcí a že výroba stavebních materiálů představuje významnou část environmentálních dopadů celého životního cyklu zařízení. Studie Türkmen (2024) současně uvádí, že významná část environmentální zátěže vzniká již ve fázi výstavby a výroby konstrukčních komponent. Významné dopady mohou vznikat také v souvislosti s budováním doprovodné infrastruktury. Studie Kati et al. (2023) upozorňuje, že právě přístupové komunikace a související infrastruktura mohou představovat významnější zdroj záborů a fragmentace krajiny než samotné základy větrných elektráren. Studie Balotari-Chiebáo et al. (2024) potvrzuje, že skutečný rozsah územních zásahů bývá často podhodnocen, pokud jsou posuzovány pouze plochy bezprostředně související s umístěním stožárů. Současně dokumentace dostatečně neposuzuje riziko změn půdních vlastností způsobených intenzivním využíváním těžké techniky. Studie Xu et al. (2025) upozorňuje, že rozsáhlé zásahy do povrchu území mohou vést ke změnám vegetačního pokryvu, degradaci půdních vlastností, změnám využití území a dlouhodobému omezení ekologických funkcí krajiny. U akcelerační oblasti AOV24 – Lodhéřov současně tvoří zemědělský půdní fond přibližně1/3 území a pozemky určené k plnění funkcí lesa přibližně 1/3 území. Převážná část území tak představuje prostředí s 120 významnými ekologickými, produkčními a krajinotvornými funkcemi. Dokumentace však nehodnotí, zda rozsah stavebních zásahů nebude mít dlouhodobé důsledky pro půdní prostředí, krajinnou strukturu a budoucí využití území. Závěr dokumentace SEA, podle něhož představuje stavební fáze pouze krátkodobý a zanedbatelný vliv, proto není dostatečně odůvodněn a neodpovídá skutečnému rozsahu předpokládaných zásahů. Takový postup je v rozporu zejména se zákonem č. 100/2001 Sb., o posuzování vlivů na životní prostředí, zákonem č. 17/1992 Sb., o životním prostředí, stavebním zákonem, směrnicí Evropského parlamentu a Rady 2001/42/ES a s principem prevence a předběžné opatrnosti. Dokumentace SEA je proto v této části nepřezkoumatelná. Návrh řešení: Požaduji doplnění podrobného a objektivního vyhodnocení environmentálních dopadů stavební fáze větrných elektráren, zejména rozsahu zemních prací, manipulačních ploch, přístupových komunikací, kabelových tras a dalších souvisejících technických zásahů do území. Současně požaduji doplnění hodnocení materiálové a emisní náročnosti výstavby, vyhodnocení dlouhodobých dopadů na půdní prostředí a krajinnou strukturu a posouzení kumulativních dopadů souvisejících s realizací více větrných elektráren v širším území. Pokud nebude možné uvedené nedostatky objektivně a přezkoumatelně odstranit, požaduji vypuštění akcelerační oblasti AOV24 – Lodhéřov a souvisejícího územního opatření z návrhu Změny č. 2 Územního rozvojového plánu ČR. Zdroje: JONES, K. E. S.; et al. Life cycle assessment of ultra-tall wind turbine towers [online]. Journal of Cleaner Production, 2023. Dostupné z: https://www.sciencedirect.com/science/article/pii/S095965262301867X. [cit. 19. 5. 2026]. TÜRKMEN, B. A. Life Cycle Environmental Impacts of Wind Turbines [online]. Sustainability, 2024. Dostupné z: https://www.mdpi.com/2071-1050/16/13/5365. [cit. 19. 5. 2026]. KATI, V.; et al. The overlooked threat of land take from wind energy [online]. Journal of Environmental Management, 2023. Dostupné z: https://www.sciencedirect.com/science/article/abs/pii/S030147972302128X. [cit. 19. 5. 2026]. BALOTARI-CHIEBÁO, F.; et al. Quantifying land impacts of wind energy: a regional-scale assessment [online]. Environment, Development and Sustainability, 2024. Dostupné z: https://link.springer.com/article/10.1007/s10668-024-05048-9. [cit. 19. 5. 2026]. XU, K.; et al. Land use impacts the environmental benefits of wind energy [online]. Communications Earth & Environment, 2025. Dostupné z: https://www.nature.com/articles/s43247-025-02833-w. [cit. 19. 5. 2026]. ČESKO. Zákon č. 100/2001 Sb., o posuzování vlivů na životní prostředí, ve znění pozdějších předpisů [online]. Zákony pro lidi. Dostupné z: https://www.zakonyprolidi.cz/cs/2001-100. [cit. 19. 5. 2026]. ČESKO. Zákon č. 17/1992 Sb., o životním prostředí, ve znění pozdějších předpisů [online]. Zákony pro lidi. Dostupné z: https://www.zakonyprolidi.cz/cs/1992-17. [cit. 19. 5. 2026]. ČESKO. Zákon č. 283/2021 Sb., stavební zákon, ve znění pozdějších předpisů [online]. Zákony pro lidi. 121 Dostupné z: https://www.zakonyprolidi.cz/cs/2021-283. [cit. 19. 5. 2026]. EVROPSKÝ PARLAMENT A RADA | |

| Poř. č. | Připomínkové místo | Číslo jednací | Článek | AO | Připomínka | Vyhodnocení |
|---|---|---|---|---|---|---|
| | | | | | EVROPSKÉ UNIE. Směrnice Evropského parlamentu a Rady 2001/42/ES ze dne 27. června 2001 o posuzování vlivů některých plánů a programů na životní prostředí [online]. EUR-Lex. Dostupné z: https://eur-lex.europa.eu/legal-content/CS/TXT/?uri=CELEX%3A32001L0042. [cit. 19. 5. 2026]. 6.9.2 Nedostatečné vyhodnocení odpadů, materiálových toků a provozních environmentálních rizik V podkladech k akcelerační oblasti AOV24 – Lodhéřov, zejména ve Vyhodnocení vlivů na udržitelný rozvoj území (SEA) a v souvisejícím územním opatření, nejsou dostatečně a přezkoumatelně vyhodnoceny odpady, materiálové toky a provozní environmentální rizika spojená s celým životním cyklem větrných elektráren. Dokumentace SEA se zaměřuje převážně na předpokládané přínosy výroby elektrické energie a pouze obecně uvádí technická opatření související s provozem zařízení. Neobsahuje však podrobné vyhodnocení množství a charakteru materiálových vstupů a výstupů ani možných environmentálních rizik spojených s provozem větrných elektráren. Dokumentace současně neobsahuje komplexní hodnocení odpadů vznikajících během jednotlivých fází životního cyklu zařízení, zejména během výstavby, provozu, údržby a následného ukončení životnosti zařízení. Dokumentace pouze obecně uvádí ochranu vodního prostředí a technická bezpečnostní opatření, avšak nehodnotí možné důsledky úniků hydraulických olejů, maziv a dalších technických kapalin používaných během provozu zařízení. Přestože moderní větrné elektrárny obsahují hydraulické a mazací systémy využívající provozní kapaliny, dokumentace neobsahuje analýzu rizik jejich úniku ani hodnocení možných dopadů na půdní prostředí, podzemní vody nebo ekologické funkce území. Současně dokumentace nehodnotí problematiku postupné degradace rotorových lopatek během provozu. Povrch lopatek tvoří ochranné vrstvy a kompozitní materiály dlouhodobě vystavené mechanickému namáhání, dešťovým srážkám, UV záření a erozi. Studie Mishnaevsky et al. (2024) upozorňuje, že v důsledku dlouhodobé eroze lopatek může docházet k uvolňování částic ochranných vrstev a kompozitních materiálů do okolního prostředí. Tyto částice mohou obsahovat polymerní složky, skelná vlákna nebo další materiály využívané při výrobě rotorových konstrukcí. Studie Bedulina et al. (2024) současně upozorňuje, že možné ekologické dopady těchto částic zůstávají dosud nedostatečně prozkoumány a jejich dlouhodobé působení v životním prostředí není dosud jednoznačně vyhodnoceno. Dokumentace SEA současně nehodnotí problematiku omezené recyklovatelnosti rotorových lopatek a dalších kompozitních materiálů. Současné větrné elektrárny využívají konstrukce složené převážně ze skelných a uhlíkových vláken spojených polymerními pryskyřicemi. Studie Wang et al. (2023) uvádí, že recyklace těchto materiálů zůstává technicky i ekonomicky problematická a současné technologie často umožňují pouze omezené materiálové využití. Přesto dokumentace nehodnotí dlouhodobé environmentální důsledky využívání těchto materiálů ani neobsahuje objektivní vyhodnocení jejich celkové materiálové udržitelnosti během životního cyklu zařízení. U akcelerační oblasti AOV24 – Lodhéřov přitom tvoří pozemky určené k plnění funkcí lesa přibližně 1/3 území a zemědělský půdní fond přibližně 1/3 území. Jedná se tedy o území s významnými ekologickými, produkčními a krajinotvornými funkcemi, kde i dlouhodobé a obtížně předvídatelné provozní vlivy mohou 122 představovat významný faktor environmentální zátěže. Dokumentace SEA tak neumožňuje objektivně posoudit skutečný rozsah environmentálních rizik spojených s materiálovými toky, provozními odpady a dlouhodobými provozními vlivy větrných elektráren. Takový postup je v rozporu zejména se zákonem č. 100/2001 Sb., o posuzování vlivů na životní prostředí, zákonem č. 541/2020 Sb., o odpadech, zákonem č. 17/1992 Sb., o životním prostředí, stavebním zákonem a s principem prevence a předběžné opatrnosti. Dokumentace SEA je proto v této části nepřezkoumatelná. Návrh řešení: Požaduji doplnění podrobného a objektivního vyhodnocení materiálových toků, provozních odpadů a environmentálních rizik během celého životního cyklu větrných elektráren. Současně požaduji doplnění hodnocení možných úniků hydraulických kapalin, maziv a dalších provozních látek, vyhodnocení rizik spojených s erozí rotorových lopatek a uvolňováním mikroplastických a kompozitních částic a doplnění analýzy environmentálních dopadů souvisejících s omezenou recyklovatelností kompozitních materiálů. Dokumentace musí rovněž obsahovat posouzení dlouhodobých dopadů těchto procesů na půdní prostředí, vodní režim a ekologické funkce území. Pokud nebude možné uvedené nedostatky objektivně a přezkoumatelně odstranit, požaduji vypuštění akcelerační oblasti AOV24 – Lodhéřov a souvisejícího územního opatření z návrhu Změny č. 2 Územního rozvojového plánu ČR. Zdroje: MISHNAEVSKY JR., L.; TEMPELIS, A.; BELAHURAU, Y.; JOHANSEN, | |

| Poř. č. | Připomínkové místo | Číslo jednací | Článek | AO | Připomínka | Vyhodnocení |
|---|---|---|---|---|---|---|
| | | | | | N. F. J. Microplastics Emission from Eroding Wind Turbine Blades: Preliminary Estimations of Volume [online]. Energies, 2024, 17(24), 6260. Dostupné z: https://doi.org/10.3390/en17246260. [cit. 19. 5. 2026]. BEDULINA, D.; et al. Effect of particles from wind turbine blade erosion on blue mussels [online]. Science of the Total Environment, 2024. Dostupné z: https://pubmed.ncbi.nlm.nih.gov/39579893/. [cit. 19. 5. 2026]. WANG, Y.; ZHAO, Y.; LI, J.; et al. Recycling of wind turbine blades: Recent developments and future prospects [online]. Renewable and Sustainable Energy Reviews, 2023, roč. 180. Dostupné z: https://doi.org/10.1016/j.rser.2023.113291. [cit. 19. 5. 2026]. ČESKO. Zákon č. 541/2020 Sb., o odpadech, ve znění pozdějších předpisů [online]. Zákony pro lidi. Dostupné z: https://www.zakonyprolidi.cz/cs/2020-541. [cit. 19. 5. 2026]. ČESKO. Zákon č. 100/2001 Sb., o posuzování vlivů na životní prostředí, ve znění pozdějších předpisů [online]. Zákony pro lidi. Dostupné z: https://www.zakonyprolidi.cz/cs/2001-100. [cit. 19. 5. 2026]. ČESKO. Zákon č. 17/1992 Sb., o životním prostředí, ve znění pozdějších předpisů [online]. Zákony pro lidi. Dostupné z: https://www.zakonyprolidi.cz/cs/1992-17. [cit. 19. 5. 2026]. ČESKO. Zákon č. 283/2021 Sb., stavební zákon, ve znění pozdějších předpisů [online]. Zákony pro lidi. Dostupné z: https://www.zakonyprolidi.cz/cs/2021-283. [cit. 19. 5. 2026]. 6.9.3 Nedostatečné vyhodnocení ukončení životnosti a likvidace zařízení V podkladech k akcelerační oblasti AOV24 – Lodhéřov, zejména ve Vyhodnocení vlivů na udržitelný rozvoj území (SEA) a v souvisejícím územním opatření, nejsou dostatečně a přezkoumatelně vyhodnoceny environmentální dopady spojené s ukončením životnosti a likvidací větrných elektráren. 123 Dokumentace SEA předpokládá, že po ukončení provozu zařízení bude provedena rekultivace území a obnoven původní stav krajiny. Dokumentace však neobsahuje konkrétní technické řešení, které by umožnilo objektivně ověřit skutečný rozsah zásahů spojených s ukončením provozu zařízení ani reálnou proveditelnost deklarované obnovy území. Dokumentace současně neobsahuje technický popis postupu ukončení provozu zařízení ani konkrétní vyhodnocení rozsahu činností nezbytných pro odstranění jednotlivých částí větrných elektráren. Přitom ukončení životnosti větrných elektráren nepředstavuje pouhé odstranění samotných stožárů. Jedná se o samostatnou technologickou fázi zahrnující použití těžkých stavebních mechanismů, rozsáhlé demontážní práce, manipulaci s velkoobjemovými konstrukcemi, transport nadrozměrných komponent a následné zpracování vznikajících odpadů. Studie Jones et al. (2023) a Türkmen (2024) potvrzují, že ukončení životnosti zařízení představuje samostatnou část environmentální zátěže životního cyklu větrných elektráren a zahrnuje významné materiálové, energetické a emisní nároky. Dokumentace současně nehodnotí dopravní a infrastrukturní dopady související s likvidací zařízení. Demontáž rotorových lopatek, stožárů a dalších velkoobjemových konstrukcí vyžaduje využití nadrozměrných transportů a těžké techniky. V případě akcelerační oblasti AOV24 – Lodhéřov se jedná o území s významným zastoupením lesních porostů a omezenou dopravní dostupností. Nadrozměrná doprava může vyžadovat opětovné úpravy komunikací, rozšíření dopravních tras, úpravy křižovatek nebo další zásahy do okolního prostředí. Dokumentace však nehodnotí rozsah těchto zásahů ani jejich dlouhodobé důsledky. Dokumentace současně neřeší problematiku likvidace rotorových lopatek a dalších kompozitních materiálů. Studie Wang et al. (2023) uvádí, že recyklace rotorových lopatek zůstává technicky i ekonomicky problematická a současné technologie často umožňují pouze omezené materiálové využití těchto konstrukcí. Přesto dokumentace nehodnotí skutečný rozsah odpadů vznikajících při ukončení životnosti zařízení ani neobsahuje posouzení environmentálních dopadů spojených s jejich zpracováním. U akcelerační oblasti AOV24 – Lodhéřov tvoří pozemky určené k plnění funkcí lesa přibližně 1/3 území a zemědělský půdní fond přibližně 1/3 území. Jedná se proto o území s významnými ekologickými, produkčními a krajinotvornými funkcemi, kde i jednorázové technické zásahy většího rozsahu mohou představovat významnou environmentální zátěž. Deklarovaná rekultivace území tak není dostatečně doložena a dokumentace neumožňuje objektivně posoudit skutečný rozsah environmentálních dopadů spojených s ukončením životnosti a likvidací větrných elektráren. Takový postup je v rozporu zejména se zákonem č. 100/2001 Sb., o posuzování vlivů na životní prostředí, zákonem č. 541/2020 Sb., o odpadech, zákonem č. 17/1992 Sb., o životním prostředí, stavebním zákonem, směrnicí Evropského parlamentu a Rady 2001/42/ES a s principem prevence a předběžné opatrnosti. Dokumentace SEA je proto v této části nepřezkoumatelná. Návrh řešení: Požaduji doplnění podrobného a objektivního vyhodnocení | |

| Poř. č. | Připomínkové místo | Číslo jednací | Článek | AO | Připomínka | Vyhodnocení |
|---|---|---|---|---|---|---|
| | | | | | environmentálních dopadů ukončení životnosti větrných elektráren, zejména energetické a emisní náročnosti demontáže zařízení, rozsahu využití těžké 124 techniky, dopadů nadrozměrné dopravy a souvisejících zásahů do komunikací a okolního prostředí. Současně požaduji doplnění podrobného vyhodnocení vznikajících odpadových toků, způsobu nakládání s kompozitními materiály a rotorovými lopatkami a posouzení dlouhodobých environmentálních dopadů spojených s likvidací zařízení. Pokud nebude možné uvedené nedostatky objektivně a přezkoumatelně odstranit, požaduji vypuštění akcelerační oblasti AOV24 – Lodhéřov a souvisejícího územního opatření z návrhu Změny č. 2 Územního rozvojového plánu ČR. Zdroje: JONES, K. E. S.; et al. Life cycle assessment of ultra-tall wind turbine towers [online]. Journal of Cleaner Production, 2023. Dostupné z: https://www.sciencedirect.com/science/article/pii/S095965262301867X. [cit. 19. 5. 2026]. TÜRKMEN, B. A. Life Cycle Environmental Impacts of Wind Turbines [online]. Sustainability, 2024. Dostupné z: https://www.mdpi.com/2071-1050/16/13/5365. [cit. 19. 5. 2026]. WANG, Y.; ZHAO, Y.; LI, J.; et al. Recycling of wind turbine blades: Recent developments and future prospects [online]. Renewable and Sustainable Energy Reviews, 2023, roč. 180. Dostupné z: https://doi.org/10.1016/j.rser.2023.113291. [cit. 19. 5. 2026]. ČESKO. Zákon č. 541/2020 Sb., o odpadech, ve znění pozdějších předpisů [online]. Zákony pro lidi. Dostupné z: https://www.zakonyprolidi.cz/cs/2020-541. [cit. 19. 5. 2026]. ČESKO. Zákon č. 100/2001 Sb., o posuzování vlivů na životní prostředí, ve znění pozdějších předpisů [online]. Zákony pro lidi. Dostupné z: https://www.zakonyprolidi.cz/cs/2001-100. [cit. 19. 5. 2026]. ČESKO. Zákon č. 17/1992 Sb., o životním prostředí, ve znění pozdějších předpisů [online]. Zákony pro lidi. Dostupné z: https://www.zakonyprolidi.cz/cs/1992-17. [cit. 19. 5. 2026]. ČESKO. Zákon č. 283/2021 Sb., stavební zákon, ve znění pozdějších předpisů [online]. Zákony pro lidi. Dostupné z: https://www.zakonyprolidi.cz/cs/2021-283. [cit. 19. 5. 2026]. EVROPSKÝ PARLAMENT A RADA EVROPSKÉ UNIE. Směrnice Evropského parlamentu a Rady 2001/42/ES ze dne 27. června 2001 o posuzování vlivů některých plánů a programů na životní prostředí [online]. EUR-Lex. Dostupné z: https://eur-lex.europa.eu/legal-content/CS/TXT/?uri=CELEX%3A32001L0042. [cit. 19. 5. 2026]. 6.9.4 Nevratné zásahy do podloží, absence strategie obnovy území a nedostatečné vyhodnocení dlouhodobých dopadů životního cyklu V podkladech k akcelerační oblasti AOV24 – Lodhéřov, zejména ve Vyhodnocení vlivů na udržitelný rozvoj území (SEA) a v souvisejícím územním opatření, nejsou dostatečně a přezkoumatelně vyhodnoceny dlouhodobé dopady větrných elektráren po ukončení jejich životnosti, zejména nevratné zásahy do podloží, dlouhodobé reziduální dopady a riziko přenášení environmentálních důsledků do budoucnosti. Dokumentace SEA předpokládá, že po ukončení provozu zařízení bude provedena rekultivace území a obnoven původní stav krajiny. Deklarovaná rekultivace však není objektivně doložena a dokumentace neobsahuje konkrétní technické řešení, které by umožnilo ověřit skutečný rozsah obnovy území a reálnou možnost navrácení původních funkcí krajiny. Dokumentace současně neuvádí, zda budou hlubinné betonové základy po ukončení provozu 125 odstraněny v plném rozsahu, zda budou odstraněny podzemní kabelové systémy a další technická infrastruktura ani jakým způsobem bude obnovena původní struktura půdy a podloží. Výzkumy Hall et al. (2020) potvrzují, že problematika ukončení životnosti větrných elektráren bývá ve srovnání s provozní fází významně podhodnocena a že environmentální důsledky demontáže a následného stavu území nejsou často samostatně posuzovány. Studie Topham a McMillan (2017) současně uvádí, že v praxi jsou z technických a ekonomických důvodů často zvažovány varianty částečného ponechání podzemních konstrukcí v území. Ponechání rozsáhlých betonových konstrukcí může představovat dlouhodobý zásah do půdního profilu a může omezovat budoucí využití území pro zemědělské nebo lesní hospodaření. Současně mohou vznikat dlouhodobé změny fyzikálních vlastností podloží, omezení přirozených půdních procesů a změny hydrologických poměrů. Pokud nejsou účinky dostatečně známé, nelze automaticky předpokládat jejich nevýznamnost. Absence důkazů o existenci dopadů nepředstavuje důkaz jejich neexistence. Dokumentace SEA současně nehodnotí skutečnost, že environmentální dopady větrných elektráren nevznikají pouze během provozní fáze, ale představují souhrn vlivů vznikajících během celého životního cyklu zařízení. Studie Türkmen (2024) upozorňuje, že environmentální hodnocení obnovitelných zdrojů energie musí zahrnovat celý životní cyklus zařízení, tedy výrobu materiálů, výstavbu, provoz, údržbu i ukončení životnosti. Studie současně upozorňuje, že zjednodušené | |

| Poř. č. | Připomínkové místo | Číslo jednací | Článek | AO | Připomínka | Vyhodnocení |
|---|---|---|---|---|---|---|
| | | | | | hodnocení zaměřené převážně na energetické přínosy může vést k přesunu environmentálních dopadů do jiných složek životního prostředí nebo do budoucnosti. Dokumentace se však zaměřuje převážně na přínosy výroby elektrické energie během předpokládané životnosti zařízení v délce přibližně 20–30 let a nehodnotí, zda dlouhodobé reziduální důsledky zásahů do krajiny, půdy a podloží nepřeváží nad časově omezenými energetickými přínosy. Dokumentace současně neobsahuje finanční ani technické garance skutečné obnovy území po ukončení provozu. Není zřejmé, kdo a jakým způsobem zajistí odstranění podzemních konstrukcí, technické infrastruktury a případných zbytkových stavebních prvků ani jak bude zajištěna reálná rekultivace území. U akcelerační oblasti AOV24 – Lodhéřov tvoří zemědělský půdní fond přibližně 1/3 území a pozemky určené k plnění funkcí lesa přibližně 1/3 území. Jedná se proto o území s významnými ekologickými, produkčními a krajinotvornými funkcemi, kde mohou dlouhodobé reziduální zásahy představovat významnou environmentální zátěž i po ukončení provozu zařízení. Deklarovaná dočasnost zásahů tak není objektivně doložena a dokumentace neumožňuje objektivně posoudit skutečný rozsah dlouhodobých dopadů životního cyklu zařízení ani riziko vzniku dlouhodobého environmentálního dluhu. Takový postup je v rozporu zejména se zákonem č. 100/2001 Sb., o posuzování vlivů na životní prostředí, zákonem č. 17/1992 Sb., o životním prostředí, zákonem č. 334/1992 Sb., o ochraně zemědělského půdního fondu, stavebním zákonem, směrnicí Evropského parlamentu a Rady 2001/42/ES a s principem prevence, předběžné opatrnosti a udržitelného rozvoje. Dokumentace SEA je proto v této části nepřezkoumatelná. Návrh řešení: 126 Požaduji doplnění podrobného a objektivního vyhodnocení dlouhodobých dopadů během celého životního cyklu větrných elektráren, zejména rozsahu odstraňování podzemních konstrukcí, dlouhodobých dopadů na půdní profil a podloží, omezení budoucího využití území a reziduálních environmentálních dopadů po ukončení provozu zařízení. Současně požaduji doplnění konkrétní technické strategie obnovy území, stanovení jednoznačných technických parametrů rekultivace a doplnění finančních garancí zajišťujících odstranění stavebních konstrukcí a obnovu původních funkcí území. Dokumentace musí rovněž obsahovat komplexní posouzení vztahu mezi časově omezenými energetickými přínosy a dlouhodobými environmentálními důsledky zásahů do území. Pokud nebude možné uvedené nedostatky objektivně a přezkoumatelně odstranit, požaduji vypuštění akcelerační oblasti AOV24 – Lodhéřov a souvisejícího územního opatření z návrhu Změny č. 2 Územního rozvojového plánu ČR. Zdroje: HALL, R.; ASHCROFT, G.; BOWYER, C.; et al. Environmental impacts of decommissioning: onshore versus offshore wind farms [online]. Environmental Impact Assessment Review, 2020, roč. 83. Dostupné z: https://www.sciencedirect.com/science/article/pii/S0195925519300435. [cit. 19. 5. 2026]. TOPHAM, E.; MCMILLAN, D. Sustainable decommissioning of an offshore wind farm [online]. Renewable Energy, 2017, roč. 102. Dostupné z: https://www.sciencedirect.com/science/article/pii/S0960148116309430. [cit. 19. 5. 2026]. TÜRKMEN, B. A. Life Cycle Environmental Impacts of Wind Turbines [online]. Sustainability, 2024. Dostupné z: https://www.mdpi.com/2071-1050/16/13/5365. [cit. 19. 5. 2026]. ČESKO. Zákon č. 334/1992 Sb., o ochraně zemědělského půdního fondu, ve znění pozdějších předpisů [online]. Zákony pro lidi. Dostupné z: https://www.zakonyprolidi.cz/cs/1992-334. [cit. 19. 5. 2026]. ČESKO. Zákon č. 100/2001 Sb., o posuzování vlivů na životní prostředí, ve znění pozdějších předpisů [online]. Zákony pro lidi. Dostupné z: https://www.zakonyprolidi.cz/cs/2001-100. [cit. 19. 5. 2026]. ČESKO. Zákon č. 17/1992 Sb., o životním prostředí, ve znění pozdějších předpisů [online]. Zákony pro lidi. Dostupné z: https://www.zakonyprolidi.cz/cs/1992-17. [cit. 19. 5. 2026]. ČESKO. Zákon č. 283/2021 Sb., stavební zákon, ve znění pozdějších předpisů [online]. Zákony pro lidi. Dostupné z: https://www.zakonyprolidi.cz/cs/2021-283. [cit. 19. 5. 2026]. EVROPSKÝ PARLAMENT A RADA EVROPSKÉ UNIE. Směrnice Evropského parlamentu a Rady 2001/42/ES ze dne 27. června 2001 o posuzování vlivů některých plánů a programů na životní prostředí [online]. EUR-Lex. Dostupné z: https://eur-lex.europa.eu/legal-content/CS/TXT/?uri=CELEX%3A32001L0042. [cit. 19. 5. 2026]. 6.9.5 Nedostatečné vyhodnocení možností připojení větrných elektráren do elektrizační soustavy a souvisejících zásahů do území V podkladech k akcelerační oblasti AOV24 – Lodhéřov, zejména ve Vyhodnocení vlivů na udržitelný rozvoj území (SEA) a v souvisejícím územním opatření, nejsou dostatečně a přezkoumatelně vyhodnoceny technické, infrastrukturní a environmentální dopady související s připojením navrhovaných větrných elektráren do elektrizační soustavy. Posouzení současně | |

| Poř. č. | Připomínkové místo | Číslo jednací | Článek | AO | Připomínka | Vyhodnocení |
|---|---|---|---|---|---|---|
| | | | | | proběhlo bez znalosti konkrétního vedení kabelových tras, připojovacích bodů a souvisejících technických staveb. Není proto možné objektivně posoudit skutečný rozsah zásahů do území. 127 Dokumentace SEA předpokládá realizaci souboru až 33 větrných elektráren s maximálním výkonem až 115,5 MW, neobsahuje však konkrétní technické řešení jejich připojení do přenosové nebo distribuční soustavy a nehodnotí související zásahy do území. Větrné elektrárny představují nesynchronní zdroje výroby elektrické energie, jejichž připojování je podmíněno technickými možnostmi elektrizační soustavy a její provozní stabilitou. Veřejně dostupná mapa společnosti ČEPS pro připojování výroben umožňuje posuzovat dostupnost kapacit přenosové soustavy pro jednotlivé typy zdrojů, včetně nesynchronní výroby elektrické energie. Podklady ČEPS současně uvádějí, že některé oblasti jsou z hlediska připojení nesynchronních zdrojů vyhodnoceny jako nevhodné nebo významně omezené. Dokumentace SEA neprokazuje, že pro předpokládaný instalovaný výkon navrhovaných větrných elektráren existuje reálně dostupná kapacita přenosové nebo distribuční soustavy. Současně z veřejně dostupných podkladů společnosti ČEPS vyplývá, že významným strategickým záměrem je plánovaná transformovna Leskovice 400/110 kV, jejíž realizace je přímo závislá na výstavbě nového dvojitého vedení zvláště vysokého napětí 400 kV Kočín–Mírovka, přičemž zprovoznění této infrastruktury se předpokládá přibližně v roce 2036. Dokumentace však nehodnotí, zda je realizace akcelerační oblasti na této infrastruktuře závislá, ani zda je časově koordinována s jejím dokončením Dokumentace současně nehodnotí alternativní varianty připojení prostřednictvím distribuční soustavy nebo lokálních distribučních soustav ani možné environmentální dopady takových řešení. Připojení souboru až 12 větrných elektráren s maximálním výkonem až 42 MW přitom může vyžadovat realizaci dalších energetických staveb, zejména nových transformoven, kabelových tras, technických koridorů, rozšíření komunikací a dalších infrastrukturních zásahů. Tyto stavby mohou představovat samostatné a významné zásahy do krajiny, půdního prostředí, lesních porostů a ekologických funkcí území. Dokumentace SEA však tyto související zásahy nehodnotí. Posuzování samotných větrných elektráren bez současného vyhodnocení nezbytné energetické infrastruktury neodpovídá skutečnému rozsahu navrhovaného záměru. Takový postup je v rozporu zejména se zákonem č. 100/2001 Sb., o posuzování vlivů na životní prostředí, stavebním zákonem, směrnicí Evropského parlamentu a Rady 2001/42/ES a s požadavkem hodnocení kumulativních a synergických vlivů. Dokumentace SEA je proto v této části nepřezkoumatelná. Návrh řešení: Požaduji doplnění podrobného a objektivního vyhodnocení možností připojení akcelerační oblasti AOV24 – Lodhéřov do elektrizační soustavy, včetně identifikace konkrétního technického řešení, kapacitních možností přenosové a distribuční soustavy a časové realizovatelnosti navrženého řešení. Současně požaduji doplnění hodnocení environmentálních dopadů souvisejících energetických staveb, zejména transformoven, kabelových tras, technických koridorů a související infrastruktury. Pokud nebude možné uvedené nedostatky objektivně a přezkoumatelně odstranit, požaduji vypuštění akcelerační oblasti AOV24 – Lodhéřov a souvisejícího územního opatření z návrhu Změny č. 2 Územního rozvojového plánu ČR. Zdroje: 128 ČEPS, a.s. Mapa dostupné kapacity pro připojení k PS. [online]. Praha: ČEPS. Dostupné z: https://www.ceps.cz/cs/mapa-dostupne-kapacity-pro-pripojeni-k-ps. [cit. 19. 5. 2026]. ČESKO. Zákon č. 100/2001 Sb., o posuzování vlivů na životní prostředí, ve znění pozdějších předpisů [online]. Zákony pro lidi. Dostupné z: https://www.zakonyprolidi.cz/cs/2001-100. [cit. 19. 5. 2026]. ČESKO. Zákon č. 283/2021 Sb., stavební zákon, ve znění pozdějších předpisů [online]. Zákony pro lidi. Dostupné z: https://www.zakonyprolidi.cz/cs/2021-283. [cit. 19. 5. 2026]. EVROPSKÝ PARLAMENT A RADA EVROPSKÉ UNIE. Směrnice Evropského parlamentu a Rady 2001/42/ES ze dne 27. června 2001 o posuzování vlivů některých plánů a programů na životní prostředí [online]. EUR-Lex. Dostupné z: https://eur-lex.europa.eu/legal-content/CS/TXT/?uri=CELEX%3A32001L0042. [cit. 19. 5. 2026]. 6.10 Rozpor návrhu územního opatření o vymezení AOV24 Lodhéřov s územními plány obcí 6.10.1 Rozpor s územním plánem obce Lodhéřov Navrhované hranice AOV a odstupové vzdálenosti 600 m od stávající ( popsáno výše ) i plánované obytné zástavby (jak je však uvedeno výše, tak takové odstupové vzdálenosti jsou zcela nedostatečné a je nutno vzhledem k výše uvedeným důvodům uvažovat o minimálně šestinásobku výšky VTE, tj. při daném limitu o vzdálenosti 1500 m) jsou v rozporu s návrhy zastavitelných ploch v územním plánu obce, hranice těchto ploch jsou blíže než 500 m. Jde zejména o plochy Z7, Z20, Z23. Akcelerační oblast zabírá téměř všechny lokální biokoridory a biocentra, jak je | |

| Poř. č. | Připomínkové místo | Číslo jednací | Článek | AO | Připomínka | Vyhodnocení |
|---|---|---|---|---|---|---|
| | | | | | patrno z níže uvedeného hlavního výkresu. 129 Hranice akcelerační oblasti AOV24 – Lodhéřov nerespektují územně plánovací dokumentaci obce, která musela být zpracovateli územního opatření známa a brání tak rozvoji obce v dalších letech zásadním a nijak neodůvodněným způsobem. Návrh řešení: Požaduji doplnění objektivního vyhodnocení dopadů vymezení akcelerační oblasti na územní plánování obce, rozvojové možnosti obce v návaznosti na odstup plánovaných zastavitelných ploch od hranice akcelerační oblasti a dále na polohu a vlivy plánované výstavby a dalšího rozvoje území obce a s tím souvisejících dopadů na veřejné zdraví a další chráněné hodnoty. V té souvislosti požaduji doplnění přesných mapových podkladů. 130 Pokud nebude možné uvedené nedostatky objektivně a přezkoumatelně odstranit, požaduji vypuštění akcelerační oblasti AOV24 – Lodhéřov a souvisejícího územního opatření z návrhu Změny č. 2 Územního rozvojového plánu ČR. 6.10.8 Nevyhodnocené dopady akceleračních oblastí na územní plánování a výkon samosprávy, absence metodiky Podatel ještě dodává, že akcelerační oblasti jsou značně rozsáhlé. Zahrnují mnohdy velké části katastru dotčených obcí. Není přitom zřejmé, jaká konkrétní omezení bude akcelerační zóna znamenat pro územní plány. V § 6 odst. 3 zákona č. 249/2025 Sb., o urychlení využívání obnovitelných zdrojů energie se uvádí, že k části navazující územně plánovací dokumentace, která je v rozporu s územním opatřením vydaným k nadřazené územně plánovací dokumentaci, se nepřihlíží. Jaké důsledky to má pro územní plány obcí v akcelerační zóně? Musí přijmout, že nebudou v akcelerační oblasti vymezovat žádné zastavitelné plochy? Je akcelerační zóna jakousi rozsáhlou územní rezervou, kvůli které je jakýkoliv rozvoj dotčeného území obce zablokován? Je stejně zablokován i rozvoj území, které s akcelerační zónou souvisí, protože ani tam obec nemůže vymezit zastavitelné plochy pro bydlení? Nebo existují nějaké záměry (kupř. právě pro bydlení v době, kdy je extrémní bytová krize), které mají přednost před OZE? Těmto otázkám se Změna č. 2 vůbec nevěnuje. Dalším zásadním pochybením je, že předkladatel dosud nezveřejnil ani metodicky nevysvětlil konkrétní dopady vymezování akceleračních oblastí na územně plánovací dokumentaci, rozvoj obcí a povolovací procesy v těchto územích. K dnešnímu dni nebyl vydán žádný závazný ani metodický výklad, který by jednoznačně popsal vztah akceleračních oblastí k platným a pořizovaným územně plánovacím dokumentacím, míru omezení samospráv při rozhodování o rozvoji území ani skutečný rozsah procesních zjednodušení v navazujících správních řízeních. Předložená dokumentace neobsahuje konkrétní vyhodnocení dopadů vymezování akceleračních oblastí na územně plánovací dokumentaci, rozvoj obcí ani navazující povolovací procesy. V dokumentaci ani jejích podkladech není jednoznačně vysvětlen vztah akceleračních oblastí k platným a pořizovaným územně plánovacím dokumentacím, rozsah případného omezení rozhodovací autonomie samospráv ani konkrétní procesní důsledky v navazujících správních řízeních. Dokumentace současně nepopisuje mechanismus, jakým budou deklarované přínosy navrhovaného řešení dosaženy, ani rozsah možných územních, právních a ekonomických dopadů. Za této situace jsou projednávány změny s potenciálně významnými důsledky pro územní plánování a výkon samosprávy, aniž by byly jejich praktické účinky dostatečně identifikovány a vyhodnoceny. Není zřejmé, z jakých podkladů a úvah vychází předpoklad, že navrhované řešení nepovede k významným zásahům do rozhodovacích procesů obcí nebo ke změnám v navazujících správních řízeních. Takový postup omezuje možnost kvalifikovaného posouzení přínosů a rizik navrhovaného řešení a současně vyvolává pochybnosti o úplnosti skutkového stavu, z něhož dokumentace vychází. Nelze považovat za dostatečně odůvodněné řešení, jehož praktické důsledky mají být vymezovány až následnou aplikační praxí.6.13.8 Nevyhodnocené dopady akceleračních oblastí na územní plánování a výkon samosprávy Dokumentace SEA neobsahuje konkrétní vyhodnocení dopadů vymezování akceleračních oblastí na územně plánovací dokumentaci, budoucí rozvoj obcí ani výkon samostatné působnosti územních samospráv. Dokumentace ani související podklady neobsahují jednoznačné vysvětlení vztahu akceleračních oblastí k platným a pořizovaným územně plánovacím dokumentacím. Současně není zřejmé, v jakém rozsahu může dojít k omezení rozhodovacích pravomocí obcí, jaké důsledky bude mít návrh pro budoucí rozvoj sídel ani jaké konkrétní procesní účinky bude mít vymezení akceleračních oblastí v navazujících správních řízeních. 131 Z podkladů současně nevyplývá, jakým mechanismem mají být deklarované přínosy navrhovaného řešení dosaženy a jaký bude skutečný rozsah územních, právních a ekonomických dopadů pro dotčené samosprávy. Dokumentace současně neprokazuje, že byly objektivně vyhodnoceny možné důsledky pro | |

| Poř. č. | Připomínkové místo | Číslo jednací | Článek | AO | Připomínka | Vyhodnocení |
|---|---|---|---|---|---|---|
| | | | | | územní autonomii obcí, jejich rozvojové strategie a schopnost samostatně rozhodovat o využití vlastního území. Takový postup je v rozporu s článkem 8 a článkem 101 odst. 4 Ústavy České republiky, s Evropskou chartou místní samosprávy, s principem subsidiarity, s požadavkem úplného zjištění skutkového stavu a s požadavkem přezkoumatelného odůvodnění správních podkladů. Nejvyšší správní soud v rozsudku č. j. 6 Ao 5/2011–43 zdůraznil, že správní dokumentace nemůže obsahovat pouze výsledný závěr, ale musí obsahovat také úvahy a podklady, ze kterých byl tento závěr odvozen. Rozsudek č. j. 1 Ao 2/2010–116 současně uvádí, že opatření obecné povahy musí vycházet z dostatečných a přezkoumatelných podkladů a nedostatky podkladů nelze nahrazovat předpokladem jejich budoucího doplnění. Dokumentace SEA je proto v této části nepřezkoumatelná. Návrh řešení: Požaduji doplnění objektivního vyhodnocení dopadů akceleračních oblastí na územní plánování, rozvojové možnosti obcí a výkon samostatné působnosti územních samospráv včetně zveřejnění příslušné metodiky. Současně požaduji doplnění analýzy procesních důsledků navrhovaného řešení pro navazující správní řízení a přezkoumatelné odůvodnění rozsahu zásahu do rozhodovacích pravomocí obcí. V té souvislosti požaduji doplnění přesných mapových podkladů. Pokud nebude možné uvedené nedostatky objektivně a přezkoumatelně odstranit, požaduji vypuštění akcelerační oblasti AOV24 – Lodhéřov a souvisejícího územního opatření z návrhu Změny č. 2 Územního rozvojového plánu ČR. Zdroj: Nejvyšší správní soud. Rozsudek NSS ze dne 7. 10. 2011, č. j. 6 Ao 5/2011–43 – Zásady územního rozvoje Zlínského kraje [online]. Dostupné z: https://www.zakonyprolidi.cz/judikat/nsscr/6-ao-5-2011-43. [cit. 22. 5. 2026]. Nejvyšší správní soud. Rozsudek NSS ze dne 16. 11. 2010, č. j. 1 Ao 2/2010–116, publ. pod č. 2215/2011 Sb. NSS – Územní plán obce Moravany [online]. Dostupné z: https://www.zakonyprolidi.cz/judikat/nsscr/1-ao-2-2010-116. [cit. 22. 5. 2026] ČESKÁ REPUBLIKA. Ústavní zákon č. 1/1993 Sb., Ústava České republiky [online]. Dostupné z: https://www.zakonyprolidi.cz/cs/1993-1. [cit. 22. 5. 2026] RADA EVROPY. Evropská charta místní samosprávy [online]. Dostupné z: https://rm.coe.int/168007a088. [cit. 22. 5. 2026] 24. PŘIPOMÍNKY OBECNÉHO CHARAKTERU K NEDOSTATKŮM V DOKUMENTACI SEA, NÁVRHU ÚZEMNÍHO OPATŘENÍ O VYMEZENÍ AOV Č. 24 LODHÉŘOV, NÁVRHU ZMĚNY Č.2 URP ČR A JEJICH ODŮVODNĚNÍ 7.1 Absence řádného hodnocení kumulativních a synergických vlivů 7.1.1 Absence komplexního regionálního hodnocení kumulativních a synergických vlivů Dokumentace SEA neobsahuje komplexní regionální hodnocení kumulativních a synergických vlivů 132 navržených akceleračních oblastí v širším území a neposuzuje skutečný rozsah souběžných zásahů do krajiny, životního prostředí a obytného prostředí. Akcelerační oblast AOV24 – Lodhéřov je v regionu navrhována izolovaně, avšak v návaznosti na širší region se neřeší v širším území soustava přibližně 88 větrných elektráren ( AOV 24-Lodhéřov, AOV 47-AOV 50). SEA současně nehodnotí scénáře souběžné realizace více akceleračních oblastí, neposuzuje synergické působení doprovodné infrastruktury, neobsahuje regionální model industrializace krajiny, nevyhodnocuje dlouhodobou kumulaci technických zásahů, neposuzuje časové souvislosti a souběh jednotlivých projektů ani nehodnotí regionální proměnu charakteru krajiny v důsledku koncentrace více větrných parků. Dokumentace rovněž neobsahuje objektivní hodnocení společných dopadů na obyvatelstvo, krajinný ráz, ekologickou stabilitu území ani kvalitu života v širším regionu. 7.2 Nepřípustné odkládání a přenášení posouzení vlivů do navazujících fází rozhodování 7.2.1 Nepřípustné odkládání podstatných vlivů do navazujících řízení Dokumentace SEA nepřípustně přesouvá posouzení řady podstatných vlivů akcelerační oblasti AOV24 – Lodhéřov až do budoucích navazujících řízení EIA, územních řízení nebo do fáze provozu jednotlivých větrných elektráren, přestože strategická úroveň SEA má sloužit právě k včasné identifikaci zásadních environmentálních konfliktů a k ověření přijatelnosti návrhu ještě před vymezením akcelerační oblasti. Dokumentace neobsahuje vlastní konkrétní vyhodnocení hlukových dopadů, dopadů infrazvuku a vibrací, dopadů stroboskopického efektu, dopadů na obytné prostředí, konkrétních migračních střetů, mortality ptáků a netopýrů ani rozsahu zásahů do lesních porostů a krajiny. SEA naopak opakovaně odkazuje na budoucí akustické studie, biologické monitoringy a další odborná hodnocení, která mají být zpracována až v rámci konkrétních projektových řízení. Územní opatření současně stanoví, že: „Provozovatel větrné elektrárny je povinen zajistit monitoring mortality ptáků po dobu minimálně tří let od uvedení větrné elektrárny do provozu.“ „Provozovatel větrné elektrárny je povinen zajistit akustický monitoring letové aktivity netopýrů po dobu | |

| Poř. č. | Připomínkové místo | Číslo jednací | Článek | AO | Připomínka | Vyhodnocení |
|---|---|---|---|---|---|---|
| | | | | | dvou let od uvedení větrné elektrárny do provozu.“ Dokumentace tak sama připouští, že skutečné dopady na chráněné druhy mají být zjišťovány až po realizaci záměru a během jeho provozu. Takový postup je však v rozporu se základními principy ochrany životního prostředí, protože zásadní environmentální střety musí být identifikovány a vyhodnoceny před přijetím koncepce a před vymezením akcelerační oblasti. Odůvodnění Územního rozvojového plánu současně výslovně uvádí, že podrobné posouzení jednotlivých vlivů bude řešeno až v navazujících řízeních. Dokumentace SEA tak fakticky nepředkládá úplné strategické hodnocení vlivů, ale významnou část podstatných otázek přesouvá do budoucích projektových fází, kdy již nebude možné ovlivnit samotné vymezení akcelerační oblasti. Metodické dokumenty OECD (2006) a Partidário (2012) přitom potvrzují, že smyslem SEA je identifikovat zásadní environmentální konflikty již ve strategické fázi plánování a zabránit jejich přenášení do pozdějších rozhodovacích stupňů. 133 Manuál SEA Ministerstva životního prostředí (2025) současně výslovně uvádí, že strategické posuzování vlivů na životní prostředí má být účinným nástrojem prevence potenciálních negativních vlivů koncepcí na životní prostředí a veřejné zdraví. Metodika zdůrazňuje, že významné environmentální střety mají být identifikovány, vyhodnoceny a zohledněny již ve strategické fázi přípravy koncepce, tedy v době, kdy je ještě možné návrh upravit, optimalizovat nebo vyloučit konfliktní řešení. Přenášení podstatných environmentálních otázek až do navazujících projektových řízení nebo dokonce do fáze provozu záměrů je v rozporu se samotným preventivním účelem SEA. V případě AOV24 – Lodhéřov však dokumentace ponechává řadu zásadních vlivů na budoucí EIA, monitoringy a další navazující řízení, čímž fakticky rezignuje na preventivní funkci strategického posouzení. Metodické doporučení MŽP (2025) výslovně stanoví, že vyhodnocení SEA má plnit funkci preventivního nástroje ochrany životního prostředí a že navržená minimalizační opatření mají být řádně promítnuta již do návrhu územního opatření. Dokumentace však podstatné otázky ochrany veřejného zdraví a bezpečnosti nepřípustně přesouvá do navazujících řízení. Posouzení hlukových vlivů, stroboskopického efektu i části havarijních rizik není provedeno v rámci SEA, ale je ponecháno až na budoucí projektovou dokumentaci a individuální řízení. Tím dochází k oslabení preventivní funkce SEA a k přenosu nejistot do dalších stupňů rozhodování. SEA však pracuje právě s opačným přístupem a ponechává řadu zásadních střetů nevyřešených. Dokumentace proto neumožňuje objektivně posoudit skutečné environmentální dopady návrhu již ve strategické fázi rozhodování a je v této části nepřezkoumatelná. Takový postup je v rozporu se směrnicí Evropského parlamentu a Rady 2001/42/ES o posuzování vlivů některých plánů a programů na životní prostředí, která požaduje vyhodnocení významných vlivů koncepce již ve strategické fázi plánování. Současně je návrh v rozporu se zákonem č. 100/2001 Sb., o posuzování vlivů na životní prostředí, a se zásadou prevence, podle níž musí být významné environmentální vlivy identifikovány a posouzeny před přijetím rozhodnutí. Návrh řešení: Požaduji doplnění strategického hodnocení hlukových dopadů, infrazvuku, vibrací, stroboskopického efektu, vlivů na obytné prostředí, biodiverzitu, migrační střety, mortalitu ptáků a netopýrů, rozsahu zásahů do lesních porostů a dalších podstatných environmentálních vlivů již ve fázi SEA. Současně požaduji doplnění konkrétních odborných podkladů umožňujících objektivně posoudit přijatelnost akcelerační oblasti ještě před jejím vymezením, nikoli až v navazujících projektových řízeních. Pokud nebude možné uvedené nedostatky objektivně a přezkoumatelně odstranit, požaduji vypuštění akcelerační oblasti AOV24 – Lodhéřov a souvisejícího územního opatření z návrhu Změny č. 2 Územního rozvojového plánu ČR. Zdroje: OECD. Applying Strategic Environmental Assessment – Good Practice Guidance for Development Co-operation [online]. Paris: OECD Publishing, 2006. Dostupné z: https://www.oecd.org/content/dam/oecd/en/publications/reports/2006/11/applying-strategic-environmental-assessment_g1gh7333/9789264026582-en.pdf. [cit. 15. 5. 2026]. PARTIDÁRIO, Maria do Rosário. Strategic Environmental Assessment Better Practice Guide [online]. Lisbon: Portuguese Environment Agency, 2012. Dostupné z: https://www.cbd.int/doc/meetings/mar/soiws-2015-03/other/soiws-2015-03-sea-guidance-en.pdf. [cit. 15. 5. 2026]. 134 MINISTERSTVO ŽIVOTNÍHO PROSTŘEDÍ. MANUÁL SEA – Vyhodnocení vlivů územně plánovací dokumentace na životní prostředí a další souvislosti [online]. Praha: MŽP, 2025. Dostupné z: https://portal.cenia.cz/eiasea/dokumenty/dokumentSoubor/2244/Vyhodnocen%C3%AD%20vliv%C5%AF%20%C3%9APD%20na%20%C5%Beivotn%C3%AD%20prost%C5%99ed%C3%AD%20a%20dal%C | |

| Poř. č. | Připomínkové místo | Číslo jednací | Článek | AO | Připomínka | Vyhodnocení |
|---|---|---|---|---|---|---|
| | | | | | 5%A1%C3%AD%20souvislosti.pdf. [cit. 16. 5. 2026]. MINISTERSTVO ŽIVOTNÍHO PROSTŘEDÍ. Metodické doporučení Ministerstva životního prostředí ke zpracování vyhodnocení vlivů na životní prostředí pro územní opatření dle § 8 odst. 2 zákona č. 249/2025 Sb., o urychlení využívání některých obnovitelných zdrojů energie [online]. Praha: Ministerstvo životního prostředí, 2025. Dostupné z: https://portal.cenia.cz/eiasea/dokumenty/dokumentSoubor/2245/Metodick%C3%A9%20doporu%C4%8Den%C3%AD%20M%C5%BDP%20ke%20zpracov%C3%A1n%C3%AD%20vyhodnocen%C3%AD%20SEA%20pro%20%C3%9AO_%20final_15_12_25_pro_zve%C5%99ejn%C4%9Bn%C3%AD_IS_SEA.pdf. [cit. 22. 5. 2026]. EVROPSKÝ PARLAMENT A RADA EU. Směrnice 2001/42/ES o posuzování vlivů některých plánů a programů na životní prostředí [online]. Dostupné z: https://eur-lex.europa.eu/legal-content/CS/TXT/?uri=CELEX%3A32001L0042. [cit. 15. 5. 2026]. ČESKÁ REPUBLIKA. Zákon č. 100/2001 Sb., o posuzování vlivů na životní prostředí [online]. Dostupné z: https://www.zakonyprolidi.cz/cs/2001-100. [cit. 15. 5. 2026]. 7.2.2 Rozpor s principem prevence a účelem strategického posuzování vlivů na životní prostředí Strategické posuzování vlivů na životní prostředí (SEA) je založeno na principu prevence, tedy na požadavku identifikovat zásadní environmentální konflikty ještě před přijetím koncepce a před vymezením akcelerační oblasti. Dokumentace SEA však opakovaně předpokládá, že významné environmentální střety budou detailně řešeny až v navazujících řízeních a v budoucí projektové dokumentaci jednotlivých větrných elektráren. SEA současně neřeší nejistoty budoucích dopadů, nepředkládá dostatečné variantní posouzení, nevylučuje konfliktní lokality již ve strategické fázi a ponechává řadu zásadních environmentálních otázek na budoucí technické dopracování projektů. Takový přístup je v rozporu se samotným účelem strategického posuzování vlivů na životní prostředí, které má sloužit právě k preventivní optimalizaci návrhu, minimalizaci budoucích konfliktů a včasnému zohlednění environmentálních limitů území. Manuál SEA Ministerstva životního prostředí (2025) současně uvádí, že SEA má sloužit jako preventivní nástroj umožňující včasné rozpoznání environmentálních limitů území, identifikaci potenciálních konfliktů a optimalizaci návrhu ještě před přijetím koncepce. Metodika zdůrazňuje, že účelem SEA není pouze formální identifikace budoucích problémů, ale zejména prevence vzniku významných negativních vlivů prostřednictvím strategického rozhodování v rané fázi plánování. Dokumentace SEA pro AOV24 – Lodhéřov však významnou část podstatných environmentálních střetů ponechává až na budoucí projektové fáze, kdy již nebude možné ovlivnit samotné vymezení akcelerační oblasti ani základní koncepční rozhodnutí. Metodika Ministerstva životního prostředí (2025) ke stanovování podmínek a zmírňujících opatření (2025) současně výslovně uvádí, že akcelerační oblasti musí být vymezovány tak, aby existoval důvodný předpoklad, že budoucí záměry nebudou mít významné negativní dopady na životní prostředí, čehož má být dosaženo kombinací vhodného výběru lokality a odpovídajícího nastavení podmínek a zmírňujících 135 opatření. Dokumentace AOV24 – Lodhéřov však významnou část nejistot a posouzení vlivů ponechává na navazující řízení a monitoringy, čímž oslabuje preventivní funkci strategického hodnocení. Metodika Partidário (2012) potvrzuje, že SEA má být využívána jako nástroj preventivního rozhodování a strategické optimalizace návrhu ještě před přijetím zásadních územních rozhodnutí. Současně zdůrazňuje, že environmentálně konfliktní lokality mají být identifikovány a vylučovány již ve strategické fázi plánování, nikoli až během následných projektových řízení. Publikace UNECE (2013) dále potvrzuje, že smyslem SEA je podpora informovaného rozhodování a prevence environmentálních konfliktů v době, kdy je ještě možné měnit samotnou koncepci a vybírat méně konfliktní varianty řešení. SEA však v případě akcelerační oblasti AOV24 – Lodhéřov neprokazuje, že byla provedena skutečná preventivní optimalizace návrhu ani že byly environmentálně konfliktní varianty včas vyloučeny. Dokumentace současně neumožňuje objektivně ověřit, zda je navržené řešení environmentálně přijatelné již na strategické úrovni plánování, neboť podstatná část posouzení je přesunuta do budoucích fází rozhodování. Dokumentace je proto v této části nepřezkoumatelná a neplní preventivní funkci strategického posuzování vlivů na životní prostředí. Takový postup je v rozporu se směrnicí Evropského parlamentu a Rady 2001/42/ES, která požaduje preventivní vyhodnocení významných vlivů koncepcí na životní prostředí ještě před jejich přijetím. Současně je návrh v rozporu s principem prevence vyplývajícím z českého i evropského práva ochrany životního prostředí. Návrh řešení: Požaduji doplnění preventivního strategického hodnocení environmentálních konfliktů, identifikaci a vyloučení konfliktních lokalit již ve fázi | |

| Poř. č. | Připomínkové místo | Číslo jednací | Článek | AO | Připomínka | Vyhodnocení |
|---|---|---|---|---|---|---|
| | | | | | SEA, doplnění variantního posouzení návrhu a vyhodnocení nejistot budoucích dopadů. Současně požaduji doplnění podkladů umožňujících skutečné strategické rozhodnutí o vhodnosti akcelerační oblasti AOV24 – Lodhéřov ještě před přijetím návrhu a bez přenášení zásadních environmentálních střetů do budoucích projektových řízení. Pokud nebude možné uvedené nedostatky objektivně a přezkoumatelně odstranit, požaduji vypuštění akcelerační oblasti AOV24 – Lodhéřov a souvisejícího územního opatření z návrhu Změny č. 2 Územního rozvojového plánu ČR. Zdroje: MINISTERSTVO ŽIVOTNÍHO PROSTŘEDÍ. MANUÁL SEA – Vyhodnocení vlivů územně plánovací dokumentace na životní prostředí a další souvislosti [online]. Praha: MŽP, 2025. Dostupné z: https://portal.cenia.cz/eiasea/dokumenty/dokumentSoubor/2244/Vyhodnocen%C3%AD%20vliv%C5%AF%20%C3%9APD%20na%20%C5%Beivotn%C3%AD%20prost%C5%99ed%C3%AD%20a%20dal%C5%A1%C3%AD%20souvislosti.pdf. [cit. 16. 5. 2026]. MINISTERSTVO ŽIVOTNÍHO PROSTŘEDÍ. Metodika ke stanovování podmínek a zmírňujících opatření v návrhu územního opatření podle zákona č. 249/2025 Sb., o urychlení využívání některých obnovitelných zdrojů energie [online]. Praha: Ministerstvo životního prostředí, 2025. Dostupné z: https://mzp.gov.cz/system/files/2025-12/OSDE-metodika_ke_stanoveni_podminek_a_zmirnujicich_opatreni-20251212.pdf. [cit. 22. 5. 2026]. PARTIDÁRIO, Maria do Rosário. Strategic Environmental Assessment Better Practice Guide [online]. Lisbon: Portuguese Environment Agency, 2012. Dostupné z: https://www.cbd.int/doc/meetings/mar/soiws-2015-03/other/soiws-2015-03-sea-guidance-en.pdf. [cit. 15. 5. 2026]. 136 UNITED NATIONS ECONOMIC COMMISSION FOR EUROPE (UNECE). Benefits of a Strategic Environmental Assessment [online]. Geneva: UNECE, 2013. Dostupné z: https://unece.org/DAM/env/eia/documents/SEAguides/Benefits_SEA_English.pdf. [cit. 15. 5. 2026]. EVROPSKÝ PARLAMENT A RADA EU. Směrnice 2001/42/ES o posuzování vlivů některých plánů a programů na životní prostředí [online]. Dostupné z: https://eur-lex.europa.eu/legal-content/CS/TXT/?uri=CELEX%3A32001L0042&. [cit. 15. 5. 2026]. 7.2.4 Omezení účinné participace veřejnosti a dotčených obcí Dokumentace SEA neumožňuje veřejnosti, dotčeným obcím ani vlastníkům nemovitostí objektivně posoudit skutečné dopady navržené akcelerační oblasti AOV24 – Lodhéřov, protože podstatná část environmentálních vlivů má být teprve vyhodnocena v budoucích navazujících řízeních. Veřejnost tak nemá k dispozici konkrétní rozmístění větrných elektráren, skutečné technické parametry zařízení, relevantní hlukové studie, vyhodnocení infrazvuku a vibrací, realistické modely stroboskopického efektu, použitelné posouzení krajinných dopadů ani úplné hodnocení kumulativních a synergických vlivů. Současně dokumentace odkazuje řadu podstatných posouzení až do budoucích projektových řízení a budoucího monitoringu po realizaci záměrů. Takový postup významně omezuje možnost veřejnosti účinně posoudit skutečné důsledky návrhu a kvalifikovaně uplatnit připomínky již ve fázi strategického rozhodování o vymezení akcelerační oblasti. Aarhuská úmluva (1998) přitom vyžaduje, aby veřejnost měla přístup k dostatečným a úplným informacím v době, kdy jsou ještě otevřeny všechny varianty řešení a kdy může být veřejná participace skutečně účinná. Metodické dokumenty IAIA (2006) a Partidário (2012) současně potvrzují, že transparentnost, dostupnost informací a včasné zapojení veřejnosti představují základní podmínky legitimity strategického environmentálního posuzování. SEA však neposkytuje dostatečně konkrétní podklady pro objektivní posouzení skutečných dopadů návrhu a významnou část klíčových informací odkládá do budoucích fází rozhodování. Veřejnost a dotčené obce tak fakticky nemohou objektivně ověřit skutečný rozsah budoucích zásahů, reálné dopady na kvalitu života, přijatelnost hlukové zátěže, rozsah krajinných změn ani skutečné environmentální důsledky návrhu. Dokumentace proto neumožňuje plnohodnotnou a účinnou participaci veřejnosti ve smyslu mezinárodních i evropských požadavků a je v této části nepřezkoumatelná. Takový postup je v rozporu s Aarhuskou úmluvou, která garantuje právo veřejnosti na přístup k informacím a účinnou účast při rozhodování o záležitostech životního prostředí. Současně je návrh v rozporu se směrnicí Evropského parlamentu a Rady 2001/42/ES, která požaduje účinné zapojení veřejnosti do procesu strategického posuzování vlivů na životní prostředí. Návrh řešení: 137 Požaduji doplnění konkrétních a úplných podkladů umožňujících objektivní posouzení skutečných dopadů akcelerační oblasti AOV24 – Lodhéřov již ve fázi SEA, zejména technických parametrů zařízení, realistických modelů hlukových, krajinných a světelných dopadů a úplného hodnocení kumulativních a synergických vlivů. Současně požaduji, aby | |

| Poř. č. | Připomínkové místo | Číslo jednací | Článek | AO | Připomínka | Vyhodnocení |
|---|---|---|---|---|---|---|
| | | | | | podstatné environmentální střety nebyly odkládány do budoucích navazujících řízení, ale byly transparentně a přezkoumatelně vyhodnoceny již na strategické úrovni plánování tak, aby veřejnost mohla účinně uplatnit svá práva. Pokud nebude možné uvedené nedostatky objektivně a přezkoumatelně odstranit, požaduji vypuštění akcelerační oblasti AOV24 – Lodhéřov a souvisejícího územního opatření z návrhu Změny č. 2 Územního rozvojového plánu ČR. Zdroje: UNITED NATIONS ECONOMIC COMMISSION FOR EUROPE (UNECE). Aarhus Convention – Convention on Access to Information, Public Participation in Decision-making and Access to Justice in Environmental Matters [online]. Aarhus, 1998. Dostupné z: https://unece.org/environment-policy/public-participation/aarhus-convention/text. [cit. 15. 5. 2026]. INTERNATIONAL ASSOCIATION FOR IMPACT ASSESSMENT (IAIA). Public Participation International Best Practice Principles [online]. Fargo: IAIA, 2006. Dostupné z: https://www.iaia.org/uploads/pdf/SP4.pdf. [cit. 15. 5. 2026]. PARTIDÁRIO, Maria do Rosário. Strategic Environmental Assessment Better Practice Guide [online]. Lisbon: Portuguese Environment Agency, 2012. Dostupné z: https://www.cbd.int/doc/meetings/mar/soiws-2015-03/other/soiws-2015-03-sea-guidance-en.pdf. [cit. 15. 5. 2026]. EVROPSKÝ PARLAMENT A RADA EU. Směrnice 2001/42/ES o posuzování vlivů některých plánů a programů na životní prostředí [online]. Dostupné z: https://eur-lex.europa.eu/legal-content/CS/TXT/?uri=CELEX%3A32001L0042&. [cit. 15. 5. 2026]. 7.3 Nepřezkoumatelnost Dokumentace SEA i návrhu územního opatření 7.3.1 Nepřezkoumatelnost z důvodu vysoké míry modelovosti a neurčitosti záměru Dokumentace SEA je založena převážně na modelovém a schematickém vyhodnocení budoucích záměrů, aniž by byly známy konkrétní technické parametry, přesné umístění staveb, skutečné výšky zařízení, rozsah doprovodné infrastruktury nebo alespoň obecná podoba navazujících zásahů do území. V Odůvodnění akcelerační oblasti AOV24 – Lodhéřov dokumentace pracuje s maximálním instalovaným výkonem 42 MW, s předpokládaným maximálním počtem 12 větrných elektráren a s orientačními odstupy mezi jednotlivými zařízeními přibližně 750 m. Tyto údaje jsou však pouze obecnými odhady a nejsou závazně promítnuty do konkrétního prostorového řešení záměru. SEA současně neobsahuje přesné rozmístění jednotlivých větrných elektráren, konkrétní trasování komunikací a kabelových vedení, rozsah manipulačních ploch, umístění rozvoden a bateriových úložišť, rozsah kácení ani obecný model rozsahu terénních úprav. Dokumentace tak pracuje pouze s hypotetickým scénářem budoucí výstavby, který se může od skutečné realizace zásadně lišit. Posouzení vlivů je tak založeno na hypotetickém scénáři, který se může od reálného provedení záměru zásadně lišit. Takový postup neumožňuje ověřit správnost závěrů dokumentace ani přezkoumat přiměřenost navrženého řešení. Současně platí, že požadavky SEA mají být realizovatelné nástroji územního plánování, což nelze splnit v případě tohoto postupu. 138 Tento nedostatek je v rozporu s požadavky na přezkoumatelnost opatření obecné povahy podle § 172 zákona č. 500/2004 Sb., správní řád. Důsledkem je, že nelze spolehlivě posoudit dopady záměru ani přezkoumat zákonnost jeho vymezení. Dokumentace současně připouští, že nejsou známy konkrétní parametry budoucích záměrů, zejména skutečný počet zařízení, jejich poloha, technické řešení ani rozsah související infrastruktury. Přesto však dospívá k jednoznačným závěrům o přijatelnosti navrženého řešení a vytváří podklad pro následné zjednodušené povolovací procesy. Vzniká tak rozpor mezi koncepční úrovní podkladů a mírou jistoty výsledného hodnocení. Obecné strategické hodnocení nemůže nahrazovat podrobné projektové posouzení konkrétních vlivů. Za situace, kdy nejsou známy základní parametry budoucí výstavby, nelze předpokládat, že byly skutečné dopady řádně posouzeny. V důsledku této neurčitosti není možné objektivně vyhodnotit skutečné dopady návrhu na krajinný ráz, obyvatelstvo, hlukovou zátěž, biodiverzitu, kumulaci vlivů ani rozsah zásahů do krajiny a infrastruktury. Metodika OECD (2006) současně potvrzuje, že SEA musí pracovat s dostatečně konkrétními podklady umožňujícími identifikaci skutečných environmentálních konfliktů a posouzení variant řešení. Příliš obecné nebo neurčité koncepce podle metodiky významně oslabují přezkoumatelnost SEA a zvyšují riziko podhodnocení environmentálních dopadů. Rada Jihočeského kraje ve své připomínce k návrhu Změny č. 2 Územního rozvojového plánu (2026) současně výslovně uvedla, že navrhované akcelerační oblasti „nesplňují elementární požadavky na územní, environmentální ani technicko-infrastrukturní prověření, postrádají jasně definované cíle, nejsou výsledkem analyticky podložené koncepce a nejsou zpracovány v míře podrobnosti odpovídající závažnosti jejich dopadů na rozvoj území“. Manuál SEA Ministerstva | |

| Poř. č. | Připomínkové místo | Číslo jednací | Článek | AO | Připomínka | Vyhodnocení |
|---|---|---|---|---|---|---|
| | | | | | životního prostředí (2025) současně uvádí, že SEA musí být zpracována v takové míře podrobnosti, která umožní přezkoumatelný postup hodnocení významných vlivů a stanovení konkrétních podmínek pro ochranu životního prostředí a veřejných zájmů. Metodika současně zdůrazňuje, že hodnocení musí vycházet z dostatečně určitých a prostorově identifikovatelných podkladů, které umožní objektivní posouzení skutečných střetů v území a transparentní vyhodnocení variant řešení. V případě AOV24 – Lodhéřov však SEA pracuje pouze s modelovým a neurčitým scénářem budoucí výstavby bez konkrétního rozmístění zařízení, jejich prostorového řešení, realistického rozvržení ani znalosti skutečných technických parametrů budoucích větrných elektráren a související infrastruktury. Dokumentace proto neumožňuje přezkoumatelným způsobem ověřit správnost závěrů SEA ani objektivně posoudit skutečné dopady návrhu na krajinu, obyvatelstvo a životní prostředí. Dokumentace SEA neumožňuje spolehlivě posoudit reálné dopady konkrétní budoucí výstavby ani objektivně přezkoumat správnost závěrů dokumentace a přiměřenost navrženého řešení. Takový postup je v rozporu se směrnicí Evropského parlamentu a Rady 2001/42/ES o posuzování vlivů některých plánů a programů na životní prostředí, která požaduje dostatečně konkrétní vyhodnocení významných vlivů koncepce na životní prostředí. Současně je návrh v rozporu se zákonem č. 100/2001 Sb., o posuzování vlivů na životní prostředí, protože bez konkrétního prostorového a technického řešení nelze objektivně posoudit skutečné dopady návrhu. Návrh je dále v rozporu s § 172 zákona č. 500/2004 Sb., správní řád, který vyžaduje řádné, srozumitelné a přezkoumatelné odůvodnění opatření obecné povahy. 139 Dokumentace je proto v této části nepřezkoumatelná. Návrh řešení: Požaduji doplnění konkrétních technických parametrů budoucích zařízení, přesného prostorového vymezení budoucí výstavby, trasování související infrastruktury, vyhodnocení rozsahu terénních úprav a zásahů do krajiny a doplnění variantního hodnocení skutečných environmentálních dopadů konkrétní budoucí výstavby již ve fázi SEA. Současně požaduji doplnění konkrétního prostorového řešení akcelerační oblasti, které umožní objektivně posoudit skutečné dopady návrhu na krajinu, obyvatelstvo, infrastrukturu a životní prostředí. Pokud nebude možné uvedené nedostatky objektivně a přezkoumatelně odstranit, požaduji vypuštění akcelerační oblasti AOV24 – Lodhéřov a souvisejícího územního opatření z návrhu Změny č. 2 Územního rozvojového plánu ČR. Zdroje: OECD. Applying Strategic Environmental Assessment – Good Practice Guidance for Development Co-operation [online]. Paris: OECD Publishing, 2006. Dostupné z: https://www.oecd.org/content/dam/oecd/en/publications/reports/2006/11/applying-strategic-environmental-assessment_g1gh7333/9789264026582-en.pdf. [cit. 15. 5. 2026]. KRAJSKÝ ÚŘAD JIHOČESKÝ KRAJ. Připomínka k návrhu Změny č. 2 Územního rozvojového plánu. Č.j. KUJCK 63642/2026, 14. 5. 2026. MINISTERSTVO ŽIVOTNÍHO PROSTŘEDÍ. MANUÁL SEA – Vyhodnocení vlivů územně plánovací dokumentace na životní prostředí a další souvislosti [online]. Praha: MŽP, 2025. Dostupné z: https://portal.cenia.cz/eiasea/dokumenty/dokumentSoubor/2244/Vyhodnocen%C3%AD%20vliv%C5%AF%20%C3%9APD%20na%20%C5%Beivotn%C3%AD%20prost%C5%99ed%C3%AD%20a%20dal%C5%A1%C3%AD%20souvislosti.pdf. [cit. 16. 5. 2026]. EVROPSKÝ PARLAMENT A RADA EU. Směrnice 2001/42/ES o posuzování vlivů některých plánů a programů na životní prostředí [online]. Dostupné z: https://eur-lex.europa.eu/legal-content/CS/TXT/?uri=CELEX:32001L0042. [cit. 15. 5. 2026]. ČESKÁ REPUBLIKA. Zákon č. 100/2001 Sb., o posuzování vlivů na životní prostředí [online]. Dostupné z: https://www.zakonyprolidi.cz/cs/2001-100. [cit. 15. 5. 2026]. ČESKÁ REPUBLIKA. Zákon č. 500/2004 Sb., správní řád [online]. Dostupné z: https://www.zakonyprolidi.cz/cs/2004-500. [cit. 16. 5. 2026]. 7.3.2 Nejistota modelových scénářů a absence preventivního přístupu Dokumentace SEA pracuje s modelovými scénáři budoucí výstavby, avšak transparentně nevyhodnocuje míru nejistoty použitých předpokladů ani možné rozdíly mezi modelovým a reálným stavem budoucích projektů. SEA současně neobsahuje vyhodnocení limitů použitých modelů, analýzu nejistot použitých vstupních dat, konzervativní scénáře možných dopadů, varianty vyšší intenzity výstavby ani posouzení scénářů s vyšší koncentrací technické infrastruktury v území. Dokumentace rovněž nehodnotí možné rozdíly mezi modelovou a skutečnou podobou budoucích větrných 140 elektráren, jejich doprovodné infrastruktury a reálného rozsahu zásahů do krajiny. Přesto SEA vyvozuje závěry o přijatelnosti dopadů návrhu na krajinu, obyvatelstvo, životní prostředí a veřejné zdraví. Metodika Partidário (2012) přitom potvrzuje, že SEA musí | |

| Poř. č. | Připomínkové místo | Číslo jednací | Článek | AO | Připomínka | Vyhodnocení |
|---|---|---|---|---|---|---|
| | | | | | transparentně pracovat s nejistotami a omezeními modelových scénářů a že nejistoty nesmí vést k podhodnocení potenciálních dopadů návrhu. Publikace UNECE (2013) současně potvrzuje, že při vysoké neurčitosti budoucích parametrů projektů je nezbytné uplatňovat preventivní přístup a hodnotit i konzervativní scénáře možných vlivů. Fischer a González (2021) dále uvádí, že nedostatečné zohlednění nejistot může vytvářet falešný dojem environmentální přijatelnosti koncepce a vést k podhodnocení kumulativních a synergických dopadů. SEA však s konzervativními scénáři nepracuje, transparentně nevyhodnocuje míru nejistoty použitých modelů a nehodnotí možné scénáře závažnějších dopadů budoucí výstavby. Dokumentace proto neumožňuje objektivně ověřit spolehlivost závěrů SEA ani přezkoumat, zda byly potenciální environmentální dopady vyhodnoceny dostatečně preventivním způsobem. Takový postup je v rozporu s principem prevence zakotveným v právu Evropské unie i v českém právu ochrany životního prostředí. Současně je návrh v rozporu se směrnicí Evropského parlamentu a Rady 2001/42/ES, která požaduje objektivní a dostatečně spolehlivé vyhodnocení významných vlivů koncepce na životní prostředí. Dokumentace je proto v této části nepřezkoumatelná. Návrh řešení: Požaduji doplnění transparentního vyhodnocení nejistot použitých modelů, zpracování konzervativních scénářů možných dopadů, vyhodnocení variant vyšší intenzity zásahů a doplnění limitů a přesnosti použitých modelových metod. Současně požaduji doplnění preventivního hodnocení potenciálně závažnějších scénářů budoucí výstavby, včetně scénářů vyšší koncentrace infrastruktury a intenzivnějších zásahů do krajiny a životního prostředí. Pokud nebude možné uvedené nedostatky objektivně a přezkoumatelně odstranit, požaduji vypuštění akcelerační oblasti AOV24 – Lodhéřov a souvisejícího územního opatření z návrhu Změny č. 2 Územního rozvojového plánu ČR. Zdroje: PARTIDÁRIO, Maria do Rosário. Strategic Environmental Assessment Better Practice Guide [online]. Lisbon: Portuguese Environment Agency, 2012. Dostupné z: https://www.cbd.int/doc/meetings/mar/soiws-2015-03/other/soiws-2015-03-sea-guidance-en.pdf. [cit. 15. 5. 2026]. UNITED NATIONS ECONOMIC COMMISSION FOR EUROPE (UNECE). Benefits of a Strategic Environmental Assessment [online]. Geneva: UNECE, 2013. Dostupné z: https://unece.org/DAM/env/eia/documents/SEAguides/Benefits_SEA_English.pdf. [cit. 15. 5. 2026]. FISCHER, Thomas B.; GONZÁLEZ, Ainhoa (eds.). Handbook on Strategic Environmental Assessment [online]. Cheltenham: Edward Elgar Publishing, 2021. Dostupné z: https://www.elgaronline.com/edcollbook-oa/book/9781789909937/9781789909937.pdf. [cit. 15. 5. 2026]. EVROPSKÝ PARLAMENT A RADA EU. Směrnice 2001/42/ES o posuzování vlivů některých plánů a 141 programů na životní prostředí [online]. Dostupné z: https://eur-lex.europa.eu/legal-content/CS/TXT/?uri=CELEX:32001L0042. [cit. 15. 5. 2026]. 7.3.3 Nepřezkoumatelnost kumulativních a synergických vlivů při neznámých parametrech budoucí výstavby Dokumentace SEA deklaruje hodnocení kumulativních a synergických vlivů akcelerační oblasti AOV24 – Lodhéřov, avšak bez znalosti konkrétní podoby budoucích projektů není možné reálně posoudit skutečný rozsah těchto dopadů. SEA současně nezná konečné rozmístění větrných elektráren, skutečné výšky turbín, rozsah doprovodné infrastruktury, trasování komunikací a kabelových vedení, rozsah terénních úprav ani časové souběhy jednotlivých projektů. Dokumentace rovněž nehodnotí různé scénáře intenzity výstavby ani možné varianty koncentrace technické infrastruktury v širším území. Přesto SEA vyvozuje závěry o přijatelnosti kumulativních a synergických vlivů návrhu na krajinu, obyvatelstvo, životní prostředí a veřejné zdraví. Metodiky OECD (2006) a Fischer a González (2021) přitom potvrzují, že SEA má být hlavním nástrojem pro identifikaci regionálních a synergických vlivů, které nelze efektivně řešit izolovaně v jednotlivých projektových řízeních. Metodika Impact Assessment Agency of Canada současně potvrzuje, že spolehlivé hodnocení kumulativních a synergických vlivů vyžaduje konkrétní prostorová data, realistické scénáře budoucí výstavby, znalost technických parametrů a vyhodnocení časových souběhů jednotlivých projektů. SEA však nepracuje s realistickými scénáři budoucí výstavby a neobsahuje regionální model skutečných kumulativních a synergických dopadů. Dokumentace proto neumožňuje odborně spolehlivé vyhodnocení skutečných kumulativních vlivů návrhu ani objektivní přezkum správnosti závěrů SEA. Takový postup je v rozporu se směrnicí Evropského parlamentu a Rady 2001/42/ES, která výslovně požaduje hodnocení kumulativních a synergických vlivů koncepce na životní prostředí. Současně je návrh v rozporu s principem prevence environmentálních škod a s požadavkem objektivního a | |

| Poř. č. | Připomínkové místo | Číslo jednací | Článek | AO | Připomínka | Vyhodnocení |
|---|---|---|---|---|---|---|
| | | | | | přezkoumatelného hodnocení vlivů na životní prostředí. Dokumentace je proto v této části nepřezkoumatelná. Návrh řešení: Požaduji doplnění realistických scénářů budoucí výstavby, konkretizaci prostorového rozmístění zařízení a infrastruktury, vyhodnocení časových souběhů jednotlivých projektů a zpracování scénářů různých intenzit výstavby. Současně požaduji doplnění skutečného regionálního modelu kumulativních a synergických vlivů, který umožní objektivně posoudit reálné dopady návrhu na krajinu, obyvatelstvo, životní prostředí a veřejné zdraví. Pokud nebude možné uvedené nedostatky objektivně a přezkoumatelně odstranit, požaduji vypuštění akcelerační oblasti AOV24 – Lodhéřov a souvisejícího územního opatření z návrhu Změny č. 2 Územního rozvojového plánu ČR. 142 Zdroje: OECD. Applying Strategic Environmental Assessment – Good Practice Guidance for Development Co-operation [online]. Paris: OECD Publishing, 2006. Dostupné z: https://www.oecd.org/content/dam/oecd/en/publications/reports/2006/11/applying-strategic-environmental-assessment_g1gh7333/9789264026582-en.pdf. [cit. 15. 5. 2026]. FISCHER, Thomas B.; GONZÁLEZ, Ainhoa (eds.). Handbook on Strategic Environmental Assessment [online]. Cheltenham: Edward Elgar Publishing, 2021. Dostupné z: https://www.elgaronline.com/edcollbook-oa/book/9781789909937/9781789909937.pdf. [cit. 15. 5. 2026]. IMPACT ASSESSMENT AGENCY OF CANADA. Technical Guidance for Assessing Cumulative Environmental Effects under the Canadian Environmental Assessment Act, 2012 [online]. Government of Canada, 2023. Dostupné z: https://www.canada.ca/en/impact-assessment-agency/services/policy-guidance/assessing-cumulative-environmental-effects-ceaa2012.html. [cit. 15. 5. 2026]. EVROPSKÝ PARLAMENT A RADA EU. Směrnice 2001/42/ES o posuzování vlivů některých plánů a programů na životní prostředí [online]. Dostupné z: https://eur-lex.europa.eu/legal-content/CS/TXT/?uri=CELEX:32001L0042. [cit. 15. 5. 2026]. 7.3.4 Neurčitost technických parametrů a nemožnost objektivního posouzení vlivů na krajinu a veřejné zdraví Dokumentace SEA neobsahuje konkrétní technické parametry budoucích větrných elektráren, které jsou nezbytné pro objektivní posouzení jejich skutečných dopadů na krajinu, obyvatelstvo a veřejné zdraví. SEA současně neuvádí skutečné výšky jednotlivých větrných elektráren v konkrétních lokalitách, jejich skutečné nadmořské výšky, konečné typy zařízení, průměry rotorů, parametry nočního osvětlení, intenzitu a rozsah stroboskopického efektu, míru amplitudové modulace hluku ani parametry wake efektu a turbulence. Dokumentace sice stanoví, že výška větrných elektráren nesmí překročit 250 m měřeno od úrovně styku stožáru se základem po horní úvrať listů rotoru, neobsahuje však konkrétní umístění jednotlivých zařízení ani jejich skutečné nadmořské výšky. Současně dokumentace pracuje pouze s orientačními technickými parametry rotorů o průměru přibližně 140 až 160 m, aniž by byly známy konkrétní typy zařízení a jejich konečné technické parametry. V důsledku toho nelze objektivně vyhodnotit skutečnou výškovou dominanci staveb v krajině, rozsah viditelnosti, intenzitu shadow flickeru, dosah nočního osvětlení ani reálné dopady na obytné prostředí a krajinný ráz. Bez znalosti konkrétního umístění staveb a jejich nadmořské výšky současně nelze objektivně posoudit skutečné horizontové působení větrných elektráren, rozsah jejich viditelnosti v širším území ani míru vizuální dominance v krajině. Dokumentace přitom pouze obecně pracuje s modelovým scénářem budoucí výstavby, aniž by vyhodnotila, jak mohou různé technické varianty zařízení ovlivnit intenzitu hluku, světelné rušení, amplitudovou modulaci hluku, shadow flicker nebo kvalitu života obyvatel. Bez znalosti konkrétních technických parametrů však nelze objektivně posoudit skutečný rozsah hlukové zátěže, reálnou viditelnost zařízení v krajině, intenzitu nočního světelného rušení, rozsah shadow flickeru, amplitudovou modulaci hluku ani skutečné dopady na obyvatelstvo a krajinný ráz. 143 Studie Świdyńska et al. (2024) potvrzuje, že velikost rotorů a výška turbín zásadně ovlivňují vizuální dominanci staveb a subjektivní vnímání industrializace krajiny. Studie Blumendeller et al. (2021) současně potvrzuje, že amplitudová modulace hluku významně závisí na konkrétních technických parametrech zařízení a jejich rozmístění. Studie Haac et al. (2020) dále potvrzuje, že rozsah shadow flickeru, turbulence a vlivu turbulence v závětří (wake efektu) je silně závislý na výšce zařízení, délce rotorů a orientaci vůči obytné zástavbě. SEA však nezná konkrétní typy zařízení, skutečné nadmořské výšky jednotlivých větrných elektráren, konečné délky rotorů ani přesné odstupy od obytné zástavby, přesto vyvozuje závěry o přijatelnosti vlivů. Dokumentace tak neumožňuje objektivně posoudit skutečné dopady budoucí výstavby na krajinu, veřejné zdraví ani obytné prostředí. Dokumentace je proto v této části nepřezkoumatelná. Takový postup | |

| Poř. č. | Připomínkové místo | Číslo jednací | Článek | AO | Připomínka | Vyhodnocení |
|---|---|---|---|---|---|---|
| | | | | | je v rozporu se směrnicí Evropského parlamentu a Rady 2001/42/ES, která požaduje objektivní a dostatečně konkrétní vyhodnocení významných vlivů koncepce na obyvatelstvo, krajinu a životní prostředí. Současně je návrh v rozporu s požadavkem přezkoumatelného odůvodnění opatření obecné povahy podle § 172 zákona č. 500/2004 Sb., správní řád. Návrh řešení: Požaduji doplnění konkrétních technických parametrů budoucích větrných elektráren, zejména jejich skutečných výšek, nadmořských výšek, parametrů rotorů, režimu nočního osvětlení a dalších provozních charakteristik nezbytných pro objektivní posouzení vlivů na krajinu, obyvatelstvo a veřejné zdraví. Současně požaduji doplnění konkrétního prostorového rozmístění zařízení a realistických modelů hlukových, vizuálních a světelných dopadů založených na konkrétních technických scénářích budoucí výstavby a vyhodnocení různých variant technického řešení. Pokud nebude možné uvedené nedostatky objektivně a přezkoumatelně odstranit, požaduji vypuštění akcelerační oblasti AOV24 – Lodhéřov a souvisejícího územního opatření z návrhu Změny č. 2 Územního rozvojového plánu ČR. Zdroje: ŚWIDYŃSKA, N. et al. Influence of Wind Turbines as Dominants in the Landscape [online]. Energies, 2024. Dostupné z: https://www.mdpi.com/1996-1073/17/3/640. [cit. 15. 5. 2026]. BLUMENDELLER, Markus et al. Amplitude modulation characteristics of wind turbine noise and their relevance for environmental noise assessment [online]. Applied Acoustics, 2021. Dostupné z: https://doi.org/10.1016/j.apacoust.2021.107991. [cit. 15. 5. 2026]. HAAC, Tuomas et al. Wind turbine wake effects and implications for environmental noise propagation [online]. Renewable Energy, 2020. Dostupné z: https://doi.org/10.1016/j.renene.2020.02.090. [cit. 15. 5. 2026]. EVROPSKÝ PARLAMENT A RADA EU. Směrnice 2001/42/ES o posuzování vlivů některých plánů a programů na životní prostředí [online]. Dostupné z: https://eur-lex.europa.eu/legal-content/CS/TXT/?uri=CELEX:32001L0042. [cit. 15. 5. 2026]. [250] ČESKÁ REPUBLIKA. Zákon č. 500/2004 Sb., správní řád [online]. Dostupné z: 144 https://www.zakonyprolidi.cz/cs/2004-500. [cit. 16. 5. 2026]. 7.3.5 Absence modelu výstavby VTE Současně dokumentace SEA ani UO neobsahuje žádný alespoň obecný model způsob zakládání VTE vysoké 250m ani její celkové výstavby, nezbytně nutný k posouzení jeho vlivu na předmět hodnocení SEA. Návrh řešení: Požaduji doplnění konkrétních technických parametrů modelové výstavby budoucích větrných elektráren o výšce 250 m, a jejich doprovodných staveb zejména požadavky takové výstavby na spotřebu betonu, kvalitu komunikací a dimenze připojení VVN, atd. Pokud nebude možné uvedené nedostatky objektivně a přezkoumatelně odstranit, požaduji vypuštění akcelerační oblasti AOV24 – Lodhéřov a souvisejícího územního opatření z návrhu Změny č. 2 Územního rozvojového plánu ČR. 7.4 Nedostatečnost podmínek a zmírňujících opatření 7.4.1 Nedostatečně konkrétní a nevynutitelné zmírňující opatření Podmínky a opatření mají vůči ustanovením zákona o ochraně přírody nespecifický charakter, tj. nelze určit, vůči kterým chráněným zájmům jsou podmínky postaveny. Podmínky reprodukují zákon, což nemusí být nutně na škodu (zdůrazňovací charakter podmínky), ale jen v těch případech, v nichž není větší riziko poškození přírody a krajiny (např. podmínka umístění staveb 8 m od břehové hrany parafrázuje volně ust. § 49 odst. 2 vodního zákona), kácení dřevin v období vegetačního klidu ( to je přece standard….). Podmínky jsou schematické – z celkem 281 podmínek ve 14 AO navrhovaných v Kraji Vysočina je jen 31 specifických vzhledem k předmětům ochrany v širokém smyslu nebo konkrétním územním poměrům v AO. Většina podmínek je určena obecně bez ohledu na poměry v konkrétní AO (odpuzovače pro ptáky, barvy nátěrů, náhrady poškozených biotopů, atd.) Jde o nezmírňující a nefunkční podmínky – výška VTE 250 m nemá zmírňující charakter vůči vizuálnímu působení VTE, jestliže nejvyšší vyráběné mají 285 m a zároveň nejsou rozdíly mezi viditelností větších výškových odstupů. Jde o podmínky nesplnitelné – různé požadavky na vizuální bezkontaktnost s krajinnými dominantami, neumísťovat do míst interakční zeleně (když tato zabírá celou AO), omezování provozu v době orby a sklizně se nepotkává s realitou (tj. reálnými možnostmi přenosu informací, odstávka několik měsíců), apod. Podmínky následných monitoringů, průzkumů a vyhodnocování, apod. jsou nefunkční – to by v kombinaci s mizernou přípravou vedlo ke značné nejistotě pro investory. Zastavovat či omezovat provoz takto nákladných staveb by vyvolával zbytečné soudní spory. Podmínky mají obsah typově „ve svazcích“ podle toho, které (ne)autorizované osoby se na vzniku návrhu územního opatření podílely, tj. nevychází se z potřeb ochrany v konkrétní AO. Tyto nesrovnalosti předkladatel neodstranil. Podmínky týkající se ZUR jsou citovány účelově, tj. nejsou uvedeny rozpory návrhů se ZUR. | |

| Poř. č. | Připomínkové místo | Číslo jednací | Článek | AO | Připomínka | Vyhodnocení |
|---|---|---|---|---|---|---|
| | | | | | 145 Podmínky mají být realizovány jen v AO, což je zcela nedostatečné vzhledem k vizuálním vlivům VTE, k vlivům na VKP (AO jsou velmi často na rozvodích, horních tocích, apod), hledání prostor pro náhradní biotopy, apod. Podmínky jsou neurčité a dávají možnost úvahy investorovi! – uvození typu „pokud možno“, „přednostně“, apod. Lze tedy shrnout, že podmínky a omezující opatření nemohou plnit řádně své funkce, tj. zaručit, že jinak protiprávní činnost nebo stav budou vyváženy tak, že umístění i provoz záměrů zákonný limit nepřekročí. Metodika MŽP (2025) současně uvádí, že podmínky a zmírňující opatření musí být stanoveny individuálně pro každou jednotlivou akcelerační oblast a musí vycházet z limitů využití území, druhu OZE a předpokládaných dopadů na životní prostředí a veřejné zdraví. Pokud navržená opatření působí převážně jako obecně použitelné soubory doporučení bez zřejmé vazby ke konkrétním zjištěním v území, nelze ověřit, zda skutečně reagují na identifikovaná rizika dané lokality. Metodický postup Ministerstva životního prostředí pro akcelerační oblasti (2025) současně požaduje stanovení podmínek a zmírňujících opatření specificky pro každou jednotlivou akcelerační oblast na základě vyhodnocení konkrétních druhů, biotopů a identifikovaných rizik. V případě AOV24 – Lodhéřov však část navržených opatření působí jako obecně použitelné soubory doporučení bez zjevné vazby na konkrétní charakteristiky území. Dokumentace tak neumožňuje ověřit, zda opatření skutečně reagují na identifikované problémy dané lokality. Metodické doporučení MŽP (2025) vyžaduje, aby podmínky a zmírňující opatření byly formulovány s ohledem na specifické charakteristiky jednotlivých akceleračních oblastí. Dokumentace AOV24 však převážně používá obecné typové podmínky (výškové limity, barevnost staveb, obecné technické požadavky), aniž by prokázala jejich přímou vazbu na konkrétní identifikovaná rizika území Bukovec. Chybí vysvětlení, jak navržená opatření reagují na místní hydrogeologické, krajinné, biologické nebo sociální charakteristiky území. Metodika IAIA (2002) potvrzuje, že kvalitní SEA musí obsahovat jasně formulovaná, kontrolovatelná, odborně ověřitelná a prakticky realizovatelná opatření. Studie Cashmore et al. (2004) současně potvrzuje, že neurčitá a obecná zmírňující opatření (mitigací) významně snižují praktickou účinnost procesů SEA a EIA a často nevede k reálnému omezení dopadů projektů. SEA však nestanovuje konkrétní limity mnoha opatření, neobsahuje metodiky kontroly, neprokazuje reálnou vymahatelnost opatření a ponechává značnou část zmírňujících opatření až na budoucí projektovou dokumentaci. Manuál SEA Ministerstva životního prostředí (2025) současně požaduje individuální posouzení navržených opatření a ověření jejich dostatečnosti ve vztahu ke konkrétním identifikovaným vlivům. Dokumentace SEA však současně identifikuje přetrvávající biologická, krajinná a další rizika a zároveň dochází k závěru, že navržená opatření jsou dostatečná a další opatření nejsou potřebná. Není však zřejmé, podle jakého odborného postupu nebo kritérií byla tato dostatečnost ověřena. Výsledný závěr proto není metodicky reprodukovatelný ani přezkoumatelný. Takový postup je v rozporu se směrnicí Evropského parlamentu a Rady 2001/42/ES, s požadavkem přezkoumatelnosti opatření obecné povahy podle § 172 zákona č. 500/2004 Sb., správní řád, s principem prevence a se současnými metodickými požadavky SEA na kontrolovatelná a vyhodnotitelná zmírňující opatření. Dokumentace SEA je proto v této části nepřezkoumatelná. 146 Návrh řešení: Požaduji doplnění konkrétních, jednoznačně kontrolovatelných a právně vymahatelných zmírňujících opatření, stanovení přesných limitů, metodik kontroly a odpovědnosti za plnění podmínek, doplnění závazných mechanismů ověřování účinnosti zmírňujících opatření a přepracování SEA tak, aby zásadní environmentální opatření nebyla odkládána až do navazujících řízení. Pokud nebude možné uvedené nedostatky objektivně a přezkoumatelně odstranit, požaduji vypuštění akcelerační oblasti AOV24 – Lodhéřov a souvisejícího územního opatření z návrhu Změny č. 2 Územního rozvojového plánu ČR. Zdroje: INTERNATIONAL ASSOCIATION FOR IMPACT ASSESSMENT (IAIA). Strategic Environmental Assessment Performance Criteria [online]. Fargo: IAIA, 2002. Dostupné z: https://www.iaia.org/uploads/pdf/SP1.pdf. [cit. 17. 5. 2026]. MINISTERSTVO ŽIVOTNÍHO PROSTŘEDÍ. Metodika ke stanovování podmínek a zmírňujících opatření v návrhu územního opatření podle zákona č. 249/2025 Sb., o urychlení využívání některých obnovitelných zdrojů energie [online]. Praha: Ministerstvo životního prostředí, 2025. Dostupné z: https://mzp.gov.cz/system/files/2025-12/OSDE-metodika_ke_stanoveni_podminek_a_zmirnujicich_opatreni-20251212.pdf. [cit. 22. 5. 2026]. MINISTERSTVO ŽIVOTNÍHO PROSTŘEDÍ. Postup posouzení návrhu akcelerační oblasti a tvorby | |

| Poř. č. | Připomínkové místo | Číslo jednací | Článek | AO | Připomínka | Vyhodnocení |
|---|---|---|---|---|---|---|
| | | | | | podkladů pro návrh územního opatření pro akcelerační oblast ve vztahu k výskytu volně žijících živočichů, planě rostoucích rostlin a přírodních stanovišť [online]. Praha: Ministerstvo životního prostředí, 2025. Dostupné z: https://mzp.gov.cz/system/files/2025-09/OSDE_Postup_posouzeni_akceleracnich_oblasti-09062025.pdf. [cit. 22. 5. 2026]. MINISTERSTVO ŽIVOTNÍHO PROSTŘEDÍ. Metodické doporučení Ministerstva životního prostředí ke zpracování vyhodnocení vlivů na životní prostředí pro územní opatření dle § 8 odst. 2 zákona č. 249/2025 Sb., o urychlení využívání některých obnovitelných zdrojů energie [online]. Praha: Ministerstvo životního prostředí, 2025. Dostupné z: https://portal.cenia.cz/eiasea/dokumenty/dokumentSoubor/2245/Metodick%C3%A9%20doporu%C4%8Den%C3%AD%20M%C5%BDP%20ke%20zpracov%C3%A1n%C3%AD%20vyhodnocen%C3%AD%20SEA%20pro%20%C3%9AO_%20final_15_12_25_pro_zve%C5%99ejn%C4%9Bn%C3%AD_IS_SEA.pdf. [cit. 22. 5. 2026]. CASHMORE, Matthew et al. The interminable issue of effectiveness: substantive purposes, outcomes and research challenges in the advancement of environmental impact assessment theory [online]. Impact Assessment and Project Appraisal, 2004. Dostupné z: https://www.tandfonline.com/doi/abs/10.3152/147154604781765860. [cit. 17. 5. 2026]. MINISTERSTVO ŽIVOTNÍHO PROSTŘEDÍ. MANUÁL SEA – Vyhodnocení vlivů územně plánovací dokumentace na životní prostředí a další souvislosti [online]. Praha: MŽP, 2025. Dostupné z: https://portal.cenia.cz/eiasea/dokumenty/dokumentSoubor/2244/Vyhodnocen%C3%AD%20vliv%C5%AF%20%C3%9APD%20na%20%C5%BEivotn%C3%AD%20prost%C5%99ed%C3%AD%20a%20dal%C5%A1%C3%AD%20souvislosti.pdf. [cit. 16. 5. 2026]. EVROPSKÝ PARLAMENT A RADA EU. Směrnice 2001/42/ES o posuzování vlivů některých plánů a programů na životní prostředí [online]. Dostupné z: https://eur-lex.europa.eu/legal-content/CS/TXT/?uri=CELEX%3A32001L0042. [cit. 17. 5. 2026]. 147 7.4.2 Absence metodiky hodnocení účinnosti mitigací a nepřezkoumatelnost bodového systému Dokumentace používá bodové hodnocení vlivů ve formě klasifikace „-1 / 0 / +1“, aniž by byla doložena metodika tohoto hodnocení, jeho kritéria, prahové hodnoty nebo způsob převodu odborných zjištění do výsledné klasifikace. Není zřejmé, zda jde o standardizovaný systém podle metodiky Ministerstva životního prostředí, autorizované SEA metodiky nebo pouze interní expertní odhad zpracovatele. Současně dokumentace nevysvětluje, co konkrétně znamená „mírně negativní“ vliv, jaký je rozdíl mezi hodnotami „0“ a „-1“, jaké indikátory byly použity, jak byla určována významnost vlivů, ani jak byla zajištěna reprodukovatelnost hodnocení. SEA přitom současně tvrdí, že navržená zmírňující opatření jsou „dostatečná“, aniž by bylo možné objektivně ověřit, podle jaké metodiky byla tato dostatečnost vyhodnocena. Dokumentace neumožňuje ověřit, jakým způsobem byla stanovena účinnost jednotlivých opatření a jak byly jejich účinky převedeny do výsledného hodnocení. Není zřejmé, podle jakých kritérií bylo určeno, že konkrétní opatření povede ke snížení nebo odstranění identifikovaných rizik. Dokumentace tak předpokládá účinnost opatření, aniž by předložila mechanismus, kterým má být této účinnosti dosaženo. Výsledný závěr proto není přezkoumatelný. Manuál SEA Ministerstva životního prostředí (2025) současně požaduje doložení vazby mezi identifikovaným problémem, navrženým opatřením a jeho promítnutím do výsledné podoby návrhu. Z dokumentace však není zřejmé, jakým způsobem byly jednotlivé identifikované vlivy převedeny do konkrétních zmírňujících opatření ani jak byla následně posouzena jejich účinnost. Chybí tak transparentní návaznost mezi identifikací problému, návrhem opatření a výsledným závěrem o přijatelnosti. Metodika MŽP (2025) současně uvádí, že podmínky a zmírňující opatření musí být založeny na konkrétních podkladech, údajích o území a zjištěních SEA. Dokumentace však neumožňuje ověřit návaznost mezi identifikovaným problémem, navrženým opatřením a závěrem o jeho účinnosti. Není tedy zřejmé, jak byla účinnost jednotlivých opatření odborně ověřena. Metodické doporučení MŽP (2025) předpokládá aktivní promítnutí výsledků SEA do konkrétních podmínek územního opatření. Dokumentace však u řady složek životního prostředí opakovaně konstatuje „bez dalšího návrhu dle SEA“, aniž vysvětluje, jak byla ověřena dostatečnost již navržených opatření. Chybí metodika hodnocení účinnosti navržených mitigací a kritéria, podle nichž bylo rozhodnuto, že další opatření nejsou potřebná. Některá opatření deklarují zmírnění vlivů, aniž by bylo zřejmé, jak mají identifikovaný problém skutečně odstranit. Samotné stanovení technických parametrů nebo obecných omezení nemusí automaticky znamenat snížení vlivu na chráněné zájmy, | |

| Poř. č. | Připomínkové místo | Číslo jednací | Článek | AO | Připomínka | Vyhodnocení |
|---|---|---|---|---|---|---|
| | | | | | pokud není prokázán mechanismus jejich působení. Metodické materiály MŽP a MMR pro SEA (2015) přitom vyžadují transparentní, přezkoumatelné a metodicky doložené hodnocení vlivů včetně návrhu ukazatelů sledování vlivů a objektivního vyhodnocení významnosti dopadů. Takový postup je v rozporu se zákonem č. 100/2001 Sb., o posuzování vlivů na životní prostředí, se směrnicí 2001/42/ES, s požadavkem transparentnosti a přezkoumatelnosti SEA, s metodickými doporučeními MŽP a MMR pro SEA (2015) a s principem právní jistoty. Dokumentace SEA je proto v této části nepřezkoumatelná. 148 Návrh řešení: Požaduji doplnění kompletní metodiky bodového hodnocení vlivů, definice použitých klasifikačních stupňů, prahových hodnot a indikátorů významnosti, doložení metodiky převodu odborných závěrů do výsledného hodnocení a doplnění transparentního systému vyhodnocování účinnosti mitigací. Pokud nebude možné uvedené nedostatky objektivně a přezkoumatelně odstranit, požaduji vypuštění akcelerační oblasti AOV24 – Lodhéřov a souvisejícího územního opatření z návrhu Změny č. 2 Územního rozvojového plánu ČR. Zdroje: MINISTERSTVO ŽIVOTNÍHO PROSTŘEDÍ; MINISTERSTVO PRO MÍSTNÍ ROZVOJ. SEA – metodická doporučení pro vyhodnocení vlivů územně plánovací dokumentace na životní prostředí [online]. Praha: MŽP a MMR, 2015. Dostupné z: https://portal.cenia.cz/eiasea/dokumenty/sea_metodicka_doporuceni. [cit. 17. 5. 2026]. MINISTERSTVO ŽIVOTNÍHO PROSTŘEDÍ. MANUÁL SEA – Vyhodnocení vlivů územně plánovací dokumentace na životní prostředí a další souvislosti [online]. Praha: MŽP, 2025. Dostupné z: https://portal.cenia.cz/eiasea/dokumenty/dokumentSoubor/2244/Vyhodnocen%C3%AD%20vliv%C5%AF%20%C3%9APD%20na%20%C5%BEivotn%C3%AD%20prost%C5%99ed%C3%AD%20a%20dal%C5%A1%C3%AD%20souvislosti.pdf. [cit. 16. 5. 2026]. MINISTERSTVO ŽIVOTNÍHO PROSTŘEDÍ. Metodika ke stanovování podmínek a zmírňujících opatření v návrhu územního opatření podle zákona č. 249/2025 Sb., o urychlení využívání některých obnovitelných zdrojů energie [online]. Praha: Ministerstvo životního prostředí, 2025. Dostupné z: https://mzp.gov.cz/system/files/2025-12/OSDE-metodika_ke_stanoveni_podminek_a_zmirnujicich_opatreni-20251212.pdf. [cit. 22. 5. 2026]. MINISTERSTVO ŽIVOTNÍHO PROSTŘEDÍ. Metodické doporučení Ministerstva životního prostředí ke zpracování vyhodnocení vlivů na životní prostředí pro územní opatření dle § 8 odst. 2 zákona č. 249/2025 Sb., o urychlení využívání některých obnovitelných zdrojů energie [online]. Praha: Ministerstvo životního prostředí, 2025. Dostupné z: https://portal.cenia.cz/eiasea/dokumenty/dokumentSoubor/2245/Metodick%C3%A9%20doporu%C4%8Den%C3%AD%20M%C5%BDP%20ke%20zpracov%C3%A1n%C3%AD%20vyhodnocen%C3%AD%20SEA%20pro%20%C3%9AO_%20final_15_12_25_pro_zve%C5%99ejn%C4%9Bn%C3%AD_IS_SEA.pdf. [cit. 22. 5. 2026]. ČESKÁ REPUBLIKA. Zákon č. 100/2001 Sb., o posuzování vlivů na životní prostředí [online]. Dostupné z: https://www.zakonyprolidi.cz/cs/2001-100. [cit. 17. 5. 2026]. EVROPSKÝ PARLAMENT A RADA EU. Směrnice 2001/42/ES o posuzování vlivů některých plánů a programů na životní prostředí [online]. Dostupné z: https://eur-lex.europa.eu/legal-content/CS/TXT/?uri=CELEX%3A32001L0042. [cit. 17. 5. 2026]. 7.4.3 Nedostatečně prokázaná účinnost opatření pro ochranu biodiverzity Dokumentace SEA předpokládá, že negativní dopady na biodiverzitu budou dostatečně zmírněny pomocí standardních opatření, avšak neprokazuje jejich skutečnou účinnost v podmínkách konkrétního území. Návrh akcelerační oblasti AOV24 – Lodhéřov je proto v rozporu s principem prevence a požadavkem objektivního vyhodnocení biologických rizik. 149 Navržená biologická opatření nepředstavují skutečný mechanismus odstranění identifikovaných vlivů, ale pouze obecné deklarace nebo reprodukci již existujících zákonných povinností. Opatření mají převážně obecný charakter a neprokazují vztah ke konkrétním biologickým poměrům území. Použití stejných typů opatření napříč různými akceleračními oblastmi vytváří pochybnosti, zda vycházejí z potřeb konkrétní lokality nebo pouze z univerzálního metodického schématu. Některá opatření předpokládají podmínky, jejichž reálné splnění nemusí být technicky nebo provozně možné. Pokud není doložena reálná proveditelnost opatření, nelze současně předpokládat jejich účinnost. Studie Thaxter et al. (2017) potvrzuje, že mortalita ptáků a netopýrů závisí na celé řadě druhově specifických a prostorových faktorů a že přesná predikce skutečných dopadů bývá velmi obtížná. Studie May et al. (2020) dále potvrzuje, že i u slibných mitigací zůstává účinnost silně závislá na konkrétní lokalitě, druhovém složení a dlouhodobém monitoringu. Studie Arnett et al. (2005) současně potvrzuje, že mortalita netopýrů zůstává | |

| Poř. č. | Připomínkové místo | Číslo jednací | Článek | AO | Připomínka | Vyhodnocení |
|---|---|---|---|---|---|---|
| | | | | | významným problémem i při aplikaci standardních zmírňujících opatření. SEA však neprokazuje účinnost opatření v konkrétních podmínkách území, neobsahuje detailní systém adaptivního managementu, nehodnotí scénáře selhání mitigací, neřeší dostatečně kumulativní mortalitu ani neprokazuje dlouhodobou stabilitu ochranných opatření. Metodický postup MŽP (2025) pro akcelerační oblasti současně požaduje hodnocení významnosti biologických dopadů na základě citlivosti druhů, významnosti jejich výskytu, intenzity ovlivnění, pravděpodobnosti vzniku, vratnosti a délky trvání dopadů. Dokumentace však neumožňuje ověřit, zda byly tyto parametry u jednotlivých druhů skutečně vyhodnoceny a jak byly převedeny do závěru o dostatečnosti navržených opatření. Dokumentace proto není v souladu se současnými vědeckými poznatky o nejistotách mitigace biologických dopadů větrných elektráren. Takový postup je v rozporu s principem prevence a předběžné opatrnosti, se směrnicí 2001/42/ES, se zákonem č. 114/1992 Sb., o ochraně přírody a krajiny a se současnými vědeckými poznatky o ochraně biodiverzity při rozvoji větrné energetiky. Dokumentace SEA je proto v této části nepřezkoumatelná. Návrh řešení: Požaduji doplnění detailního vyhodnocení účinnosti biologických mitigací v konkrétních podmínkách území, zpracování adaptivního managementu pro ochranu ptáků a netopýrů, vyhodnocení scénářů selhání zmírňujících opatření a doplnění dlouhodobého monitoringu kumulativní mortality a populačních dopadů chráněných druhů. Pokud nebude možné uvedené nedostatky objektivně a přezkoumatelně odstranit, požaduji vypuštění akcelerační oblasti AOV24 – Lodhéřov a souvisejícího územního opatření z návrhu Změny č. 2 Územního rozvojového plánu ČR. Zdroje: THAXTER, C. B. et al. Bird and bat species' global vulnerability to collision mortality at wind farms revealed through a trait-based assessment [online]. Proceedings of the Royal Society B, 2017. Dostupné z: https://royalsocietypublishing.org/doi/10.1098/rspb.2017.0829. [cit. 17. 5. 2026]. MAY, Roel et al. Paint it black: Efficacy of increased wind turbine rotor blade visibility to reduce avian fatalities [online]. Ecology and Evolution, 2020. Dostupné z: https://onlinelibrary.wiley.com/doi/10.1002/ece3.6592. [cit. 17. 5. 2026]. 150 ARNETT, Edward B. et al. Relationships between bats and wind turbines in Pennsylvania and West Virginia [online]. Bat Conservation International, 2005. Dostupné z: https://digitalcommons.unl.edu/cgi/viewcontent.cgi?article=1009&context=bioscifacpub. [cit. 17. 5. 2026]. EVROPSKÝ PARLAMENT A RADA EU. Směrnice 2001/42/ES o posuzování vlivů některých plánů a programů na životní prostředí [online]. Dostupné z: https://eur-lex.europa.eu/legal-content/CS/TXT/?uri=CELEX%3A32001L0042. [cit. 17. 5. 2026]. MINISTERSTVO ŽIVOTNÍHO PROSTŘEDÍ. Postup posouzení návrhu akcelerační oblasti a tvorby podkladů pro návrh územního opatření pro akcelerační oblast ve vztahu k výskytu volně žijících živočichů, planě rostoucích rostlin a přírodních stanovišť [online]. Praha: Ministerstvo životního prostředí, 2025. Dostupné z: https://mzp.gov.cz/system/files/2025-09/OSDE_Postup_posouzeni_akceleracnich_oblasti-09062025.pdf. [cit. 22. 5. 2026]. ČESKÁ REPUBLIKA. Zákon č. 114/1992 Sb., o ochraně přírody a krajiny [online]. Dostupné z: https://www.zakonyprolidi.cz/cs/1992-114. [cit. 17. 5. 2026]. 7.4.4 Nedostatečnost monitoringu a absence adaptivního managementu Dokumentace SEA předpokládá budoucí monitoring dopadů, avšak neobsahuje detailní systém dlouhodobého adaptivního managementu ani jasně definované mechanismy reakce na zjištěné negativní vlivy. Návrh akcelerační oblasti AOV24 – Lodhéřov je proto v rozporu se současnými principy adaptivního environmentálního managementu. Monitoring nepředstavuje zmírňující opatření, ale pouze nástroj následného ověřování stavu. Pokud dokumentace řeší nejistoty prostřednictvím budoucích průzkumů, sledování a následného vyhodnocování, přenáší fakticky řešení problému do budoucnosti namísto jeho současného posouzení. Monitoring nemůže nahrazovat princip předběžné opatrnosti. Rozsáhlé využívání následných monitoringů může vytvářet stav dlouhodobé nejistoty, protože skutečný rozsah omezení provozu nebo dodatečných opatření není znám v okamžiku schvalování návrhu. Dokumentace tak nepředkládá stabilní a předvídatelný mechanismus ochrany identifikovaných zájmů. Studie Canter a Ross (2010) potvrzuje, že monitoring bez předem definovaných adaptačních mechanismů často nevede k reálnému omezení dopadů. Studie Arts et al. (2001) dále potvrzuje, že samotný monitoring není dostačující, pokud nejsou předem definovány spouštěcí limity, korekční opatření, povinnost úpravy provozu a mechanismy zastavení činnosti při překročení limitů. Metodika OECD (2008) současně potvrzuje, že účinný adaptivní management musí pracovat s průběžným vyhodnocováním dopadů a možností změny opatření podle nových poznatků. | |

| Poř. č. | Připomínkové místo | Číslo jednací | Článek | AO | Připomínka | Vyhodnocení |
|---|---|---|---|---|---|---|
| | | | | | Metodické podklady MŽP a MMR pro SEA (2015) současně výslovně požadují návrh ukazatelů pro sledování vlivů a systém průběžného vyhodnocování dopadů koncepce. SEA však nestanovuje jasné adaptační mechanismy, neobsahuje konkrétní spouštěcí limity, neřeší scénáře neúspěšných zmírňujících opatření, nepředpokládá možnost omezení nebo zastavení provozu při významných dopadech ani neobsahuje závazný systém reakce na negativní vývoj stavu území. Dokumentace proto neodpovídá současným principům adaptivního environmentálního managementu. Takový postup je v rozporu se směrnicí 2001/42/ES, se zákonem č. 100/2001 Sb., o posuzování vlivů na životní prostředí, s metodickými doporučeními MŽP a MMR pro SEA (2015), s principem prevence a předběžné opatrnosti, a se současnými odbornými standardy adaptivního environmentálního managementu. 151 Dokumentace SEA je proto v této části nepřezkoumatelná. Návrh řešení: Požaduji doplnění detailního systému dlouhodobého adaptivního managementu, stanovení konkrétních spouštěcích limitů a korekčních opatření, doplnění mechanismů omezení nebo zastavení provozu při překročení limitů a zpracování závazného systému průběžného vyhodnocování účinnosti mitigací a reakce na nově zjištěné environmentální dopady. Pokud nebude možné uvedené nedostatky objektivně a přezkoumatelně odstranit, požaduji vypuštění akcelerační oblasti AOV24 – Lodhéřov a souvisejícího územního opatření z návrhu Změny č. 2 Územního rozvojového plánu ČR. Zdroje: CANTER, Larry; ROSS, Bill. State of practice of cumulative effects assessment and management: the good, the bad and the ugly [online]. Impact Assessment and Project Appraisal, 2010. Dostupné z: https://www.tandfonline.com/doi/abs/10.3152/146155110X12838715793200. [cit. 17. 5. 2026]. ARTS, Jos et al. Environmental Impact Assessment Follow-up: Good Practice and Future Directions [online]. Impact Assessment and Project Appraisal, 2001. Dostupné z: https://www.tandfonline.com/doi/abs/10.3152/147154601781767014. [cit. 17. 5. 2026]. OECD. Strategic Environmental Assessment and Adaptation to Climate Change [online]. 2008. Dostupné z: https://www.oecd.org/environment/environment-development/42344381.pdf. [cit. 17. 5. 2026]. MINISTERSTVO ŽIVOTNÍHO PROSTŘEDÍ; MINISTERSTVO PRO MÍSTNÍ ROZVOJ. SEA – metodická doporučení pro vyhodnocení vlivů územně plánovací dokumentace na životní prostředí [online]. Praha: MŽP a MMR, 2015. Dostupné z: https://portal.cenia.cz/eiasea/dokumenty/sea_metodicka_doporuceni. [cit. 17. 5. 2026]. EVROPSKÝ PARLAMENT A RADA EU. Směrnice 2001/42/ES o posuzování vlivů některých plánů a programů na životní prostředí [online]. Dostupné z: https://eur-lex.europa.eu/legal-content/CS/TXT/?uri=CELEX%3A32001L0042. [cit. 17. 5. 2026]. ČESKÁ REPUBLIKA. Zákon č. 100/2001 Sb., o posuzování vlivů na životní prostředí a o změně některých souvisejících zákonů (zákon o posuzování vlivů na životní prostředí) [online]. Dostupné z: https://www.zakonyprolidi.cz/cs/2001-100. [cit. 17. 5. 2026]. 7.5 Vnitřní rozpory v hodnocení kumulativních a synergických vlivů a nedostatečnost monitoringu 7.5.1 Vnitřní rozpor mezi identifikovanými riziky a závěrem o přijatelnosti a) Vyhodnocení vlivů na udržitelný rozvoj území (SEA) v části věnované kumulativním a synergickým vlivům uvádí, že v území „nebyly identifikovány žádné potenciální kumulativní ani synergické vlivy“, současně však výslovně připouští kumulaci s dalšími navrhovanými akceleračními oblastmi na Táborsku a Pelhřimovsku. Dokumentace dále uvádí předpoklad kumulace vlivů na krajinný ráz a vizuální charakteristiky území, který následně hodnotí jako mírně negativní (-1) při dlouhodobém a trvalém působení. 152 Dokumentace současně navrhuje zmírňující opatření, zejména omezení výšky větrných elektráren a podmínky pro vedlejší stavby, a uzavírá, že tato opatření jsou „dostatečná“ a „adekvátní“. b) Pořizovatel sám připouští existenci kumulativních vlivů, dlouhodobých změn krajinného rázu a souběhu dalších akceleračních oblastí. Dokumentace však neobsahuje: – objektivní kritéria přijatelnosti kumulativních vlivů, – stanovení limitů únosného zatížení území, – metodiku převodu identifikovaných rizik do výsledného bodového hodnocení, – regionální model souběhu více akceleračních oblastí, – odborné zdůvodnění, proč byly identifikované střety hodnoceny jako přijatelné. Dokumentace tak identifikuje existenci rizik, avšak neprokazuje logický postup, kterým bylo dosaženo výsledného závěru. Manuál SEA Ministerstva životního prostředí (2025) vyžaduje, aby mezi identifikovanými vlivy, navrženými opatřeními a výsledným závěrem existovala transparentní a přezkoumatelná logická návaznost. Dokumentace však současně připouští existenci přetrvávajících negativních vlivů, navrhuje opatření k jejich omezení a současně bez dalšího metodického zdůvodnění dochází k závěru o přijatelnosti návrhu. Není proto zřejmé, jakým | |

| Poř. č. | Připomínkové místo | Číslo jednací | Článek | AO | Připomínka | Vyhodnocení |
|---|---|---|---|---|---|---|
| | | | | | způsobem byl z identifikovaných rizik odvozen výsledný závěr. Metodický postup MŽP (2025) pro akcelerační oblasti současně předpokládá přehledné propojení identifikovaných dopadů s jejich významností a se závěrečným vyhodnocením území. Dokumentace AOV47 – Bukovec však neumožňuje ověřit, jakým způsobem byly identifikované biologické a krajinné střety převedeny do výsledného závěru o přijatelnosti návrhu. Metodika MŽP (2025) současně předpokládá, že předpokládané dopady budou určeny na základě údajů o území a výsledků SEA a následně převedeny do konkrétních podmínek a zmírňujících opatření. Z dokumentace však není zřejmé, jakým způsobem byla identifikovaná rizika převedena do výsledného závěru o přijatelnosti návrhu. Metodické doporučení MŽP (2025) požaduje jednotný a přezkoumatelný postup vyhodnocení SEA založený na logicky konzistentním hodnocení identifikovaných vlivů a na řádném promítnutí výsledků posouzení do závěrů dokumentace. Současně předpokládá, že SEA bude plnit preventivní funkci a umožní jednoznačně ověřit, z jakých odborných podkladů a úvah jednotlivé závěry vycházejí. Posouzení proto neumožňuje objektivně ověřit správnost výsledného hodnocení. c) Pořizovatel sám uvádí, že nebyly identifikovány kumulativní ani synergické vlivy. Současně však výslovně připouští kumulaci s dalšími navrhovanými akceleračními oblastmi a připouští dlouhodobé negativní vlivy na krajinný ráz. Obě tvrzení nemohou současně obstát. Pokud kumulativní a synergické vlivy neexistují, není důvod současně připouštět jejich existenci a navrhovat zmírňující opatření. Pokud kumulativní a synergické vlivy existují, musí být jejich rozsah objektivně vyhodnocen. Z uvedeného plynou pouze dvě možnosti: 1. kumulativní a synergické vlivy existují a dokumentace jejich rozsah nehodnotí, 2. kumulativní a synergické vlivy neexistují, avšak dokumentace bez věcného podkladu připouští jejich existenci. 153 V obou případech vzniká vnitřní rozpor mezi identifikací rizik a výsledným závěrem o přijatelnosti návrhu. d) Směrnice Evropského parlamentu a Rady 2001/42/ES vyžaduje identifikaci, popis a vyhodnocení pravděpodobných významných vlivů návrhu, včetně dlouhodobých, kumulativních a synergických účinků. Zákon č. 100/2001 Sb., o posuzování vlivů na životní prostředí, současně vyžaduje vyhodnocení významných přímých i nepřímých dopadů koncepce a jejich vzájemných souvislostí. Česká metodická praxe SEA vychází z požadavku, aby mezi identifikovanými vlivy, mírou nejistoty a výsledným závěrem existovala transparentní a přezkoumatelná logická návaznost. V případě identifikace významných nejistot nebo možných kumulativních vlivů musí být zřejmé, jakým způsobem byly tyto skutečnosti vyhodnoceny a na základě jakých kritérií bylo dosaženo závěru o přijatelnosti návrhu. Z uvedeného plyne požadavek, aby identifikovaná rizika byla propojena s jasnými kritérii přijatelnosti a aby výsledný závěr vycházel z objektivně ověřitelného metodického postupu. Dokumentace však neprokazuje, jakým způsobem byl z identifikovaných dlouhodobých a kumulativních rizik odvozen závěr o přijatelnosti návrhu, ani neobsahuje kritéria umožňující přezkoumat správnost tohoto postupu. Tím není splněn požadavek úplného, preventivního a přezkoumatelného posouzení vlivů návrhu. e) Dokumentace současně připouští existenci kumulativních a synergických vlivů a současně dochází k závěru o jejich přijatelnosti bez transparentního metodického zdůvodnění. Výsledkem je vnitřní logický rozpor mezi identifikací rizik a výsledným hodnocením. Tato skutečnost představuje samostatně postačující věcný důvod pro zpochybnění přezkoumatelnosti dokumentace. Návrh řešení: Požaduji doplnění vyhodnocení SEA tak, aby obsahovalo jednoznačné, objektivní a přezkoumatelné vyhodnocení kumulativních a synergických vlivů, včetně odstranění rozporu mezi tvrzením o jejich neexistenci a současným připouštěním jejich výskytu. Současně požaduji doplnění transparentní metodiky hodnocení, stanovení kritérií přijatelnosti a zdůvodnění, jakým způsobem byly identifikované vlivy a rizika převedeny do výsledného závěru o přijatelnosti návrhu. Současně požaduji objektivní a přezkoumatelné doložení, že identifikované kumulativní a synergické vlivy nepředstavují významný negativní dopad na životní prostředí a že navržená zmírňující opatření jsou skutečně dostatečná k jejich omezení. Pokud nebude možné uvedené nedostatky objektivně odstranit a přezkoumatelným způsobem odůvodnit závěr o přijatelnosti návrhu, požaduji vypuštění akcelerační oblasti AOV24 – Lodhéřov a souvisejícího územního opatření z návrhu Změny č. 2 Územního rozvojového plánu ČR. Zdroje: MINISTERSTVO ŽIVOTNÍHO PROSTŘEDÍ. MANUÁL SEA – Vyhodnocení vlivů územně plánovací dokumentace na životní prostředí a další souvislosti [online]. Praha: MŽP, 2025. Dostupné z: https://portal.cenia.cz/eiasea/dokumenty/dokumentSoubor/2244/Vyhodnocen%C3%AD%20vliv%C5%A | |

| Poř. č. | Připomínkové místo | Číslo jednací | Článek | AO | Připomínka | Vyhodnocení |
|---|---|---|---|---|---|---|
| | | | | | F%20%C3%9APD%20na%20%C5%BEivotn%C3%AD%20prost%C5%99ed%C3%AD%20a%20dal%C5%A1%C3%AD%20souvislosti.pdf. [cit. 16. 5. 2026]. 154 MINISTERSTVO ŽIVOTNÍHO PROSTŘEDÍ. Postup posouzení návrhu akcelerační oblasti a tvorby podkladů pro návrh územního opatření pro akcelerační oblast ve vztahu k výskytu volně žijících živočichů, planě rostoucích rostlin a přírodních stanovišť [online]. Praha: Ministerstvo životního prostředí, 2025. Dostupné z: https://mzp.gov.cz/system/files/2025-09/OSDE_Postup_posouzeni_akceleracnich_oblasti-09062025.pdf. [cit. 22. 5. 2026]. MINISTERSTVO ŽIVOTNÍHO PROSTŘEDÍ. Metodika ke stanovování podmínek a zmírňujících opatření v návrhu územního opatření podle zákona č. 249/2025 Sb., o urychlení využívání některých obnovitelných zdrojů energie [online]. Praha: Ministerstvo životního prostředí, 2025. Dostupné z: https://mzp.gov.cz/system/files/2025-12/OSDE-metodika_ke_stanoveni_podminek_a_zmirnujicich_opatreni-20251212.pdf. [cit. 22. 5. 2026]. MINISTERSTVO ŽIVOTNÍHO PROSTŘEDÍ. Metodické doporučení Ministerstva životního prostředí ke zpracování vyhodnocení vlivů na životní prostředí pro územní opatření dle § 8 odst. 2 zákona č. 249/2025 Sb., o urychlení využívání některých obnovitelných zdrojů energie [online]. Praha: Ministerstvo životního prostředí, 2025. Dostupné z: https://portal.cenia.cz/eiasea/dokumenty/dokumentSoubor/2245/Metodick%C3%A9%20doporu%C4%8Den%C3%AD%20M%C5%BDP%20ke%20zpracov%C3%A1n%C3%AD%20vyhodnocen%C3%AD%20SEA%20pro%20%C3%9AO_%20final_15_12_25_pro_zve%C5%99ejn%C4%9Bn%C3%AD_IS_SEA.pdf. [cit. 22. 5. 2026]. 7.5.2 Nedostatečné hodnocení kumulativních a synergických vlivů a) Vyhodnocení SEA v části věnované kumulativním a synergickým vlivům uvádí, že v zájmovém území a jeho nejbližším okolí nebyly identifikovány relevantní záměry vyvolávající významné kumulativní nebo synergické účinky. Současně však dokumentace výslovně uvádí kumulaci s dalšími navrhovanými akceleračními oblastmi na Táborsku a Pelhřimovsku a připouští mírně negativní kumulativní vliv na krajinný ráz a vizuální charakteristiky území. Dokumentace současně omezuje hodnocení převážně na území akcelerační oblasti a její nejbližší okolí. Dokumentace současně připouští existenci souvisejících infrastrukturních zásahů, avšak neobsahuje jejich prostorové vymezení. Hodnocení kumulativních účinků tak probíhá bez znalosti části zdrojů těchto vlivů. b) Pořizovatel sám připouští možnost souběhu více akceleračních oblastí a možnost vzniku kumulativních vlivů. Dokumentace však neobsahuje: – regionální model kumulativních vlivů více akceleračních oblastí, – vyhodnocení souběhu AOV24 s dalšími navrhovanými akceleračními oblastmi, – model koncentrace technických dominant v širším území, – hodnocení postupného nárůstu technické infrastruktury, – vyhodnocení synergického působení krajinných, biologických, hlukových a prostorových vlivů, – posouzení dlouhodobé transformace krajiny v regionálním měřítku. Dokumentace tak hodnotí jednotlivé vlivy převážně samostatně, nikoliv jejich společné a dlouhodobé působení. Metodika MŽP (2025) současně výslovně uvádí, že posouzení se nevztahuje pouze na samotné výrobny energie, ale také na související technickou a dopravní infrastrukturu, připojení k síti, zařízení pro 155 ukládání energie a opatření sloužící ke zmírnění dopadů. Posouzení kumulativních a synergických vlivů proto nemůže být omezeno pouze na samotné větrné elektrárny, ale musí zahrnovat také související infrastrukturu a její dopady. Posouzení současně neobsahuje žádné objektivní kritérium určující okamžik, kdy souběh více vlivů překračuje únosnou míru zatížení území. c) Pořizovatel sám uvádí, že nebyly identifikovány významné kumulativní nebo synergické vlivy. Současně však výslovně připouští souběh více akceleračních oblastí a vznik kumulativních dopadů na krajinný ráz. Obě tvrzení nemohou současně obstát. Pokud souběh více akceleračních oblastí nepředstavuje významný kumulativní vliv, musí dokumentace doložit metodiku, která takový závěr umožňuje objektivně ověřit. Pokud souběh více akceleračních oblastí významný kumulativní vliv představuje, musí být jeho rozsah vyhodnocen v regionálním měřítku. Z uvedeného plynou pouze dvě možnosti: 1. kumulativní a synergické vlivy v širším území existují a dokumentace jejich rozsah nehodnotí, 2. kumulativní a synergické vlivy v širším území neexistují, avšak dokumentace bez odborného podkladu připouští jejich existenci. V obou případech vzniká vnitřní rozpor mezi rozsahem identifikovaných rizik a rozsahem jejich vyhodnocení. d) Právní důsledky Směrnice Evropského parlamentu a Rady 2001/42/ES vyžaduje posouzení pravděpodobných významných účinků návrhu, včetně kumulativních, synergických a dlouhodobých vlivů. Zákon č. 100/2001 Sb., o posuzování vlivů na | |

| Poř. č. | Připomínkové místo | Číslo jednací | Článek | AO | Připomínka | Vyhodnocení |
|---|---|---|---|---|---|---|
| | | | | | životní prostředí, současně vyžaduje vyhodnocení významných přímých i nepřímých vlivů koncepce a jejich vzájemného působení. Česká metodická praxe SEA vychází z požadavku, aby kumulativní a synergické vlivy nebyly hodnoceny pouze jako izolované dílčí účinky jednotlivých záměrů, ale aby byly posuzovány v širších prostorových a časových souvislostech. V případech souběhu více infrastrukturních zásahů je nezbytné vyhodnotit jejich společné působení a dlouhodobé důsledky pro dotčené území. Z uvedeného plyne požadavek hodnotit nejen jednotlivé vlivy samostatně, ale také jejich souběžné a dlouhodobé působení v regionálním kontextu. Dokumentace však neobsahuje regionální model kumulativních a synergických vlivů, nehodnotí souběh více akceleračních oblastí ani neumožňuje objektivně ověřit skutečný rozsah dlouhodobého zatížení území. Tím není splněn požadavek úplného, preventivního a přezkoumatelného posouzení vlivů návrhu. e) Dokumentace připouští možnost kumulace více akceleračních oblastí, avšak neobsahuje regionální model umožňující objektivní posouzení jejich společného působení. Výsledkem je neúplné vyhodnocení kumulativních a synergických vlivů a absence přezkoumatelného 156 posouzení dlouhodobého zatížení území. Tato skutečnost představuje samostatně postačující věcný důvod pro zpochybnění přezkoumatelnosti dokumentace. Návrh řešení: Požaduji doplnění vyhodnocení SEA tak, aby obsahovalo objektivní, úplné a přezkoumatelné vyhodnocení kumulativních a synergických vlivů v širších prostorových a časových souvislostech, včetně regionálního posouzení souběhu akcelerační oblasti AOV24 – Lodhéřov s dalšími navrhovanými akceleračními oblastmi a související technickou a dopravní infrastrukturou. Současně požaduji doplnění transparentní metodiky hodnocení, kritérií významnosti a posouzení dlouhodobého společného působení jednotlivých vlivů. Současně požaduji objektivní a přezkoumatelné doložení, že souběh více akceleračních oblastí a souvisejících infrastrukturních zásahů nepředstavuje významné negativní kumulativní a synergické dopady na životní prostředí a další chráněné zájmy. Pokud nebude možné uvedené nedostatky objektivně odstranit a doložit skutečný rozsah kumulativního zatížení území, požaduji vypuštění akcelerační oblasti AOV24 – Lodhéřov a souvisejícího územního opatření z návrhu Změny č. 2 Územního rozvojového plánu ČR. Zdroje MINISTERSTVO ŽIVOTNÍHO PROSTŘEDÍ. Metodika ke stanovování podmínek a zmírňujících opatření v návrhu územního opatření podle zákona č. 249/2025 Sb., o urychlení využívání některých obnovitelných zdrojů energie [online]. Praha: Ministerstvo životního prostředí, 2025. Dostupné z: https://mzp.gov.cz/system/files/2025-12/OSDE-metodika_ke_stanoveni_podminek_a_zmirnujicich_opatreni-20251212.pdf. [cit. 22. 5. 2026]. 7.5.3 Absence hodnocení dlouhodobého vývoje území a) Identifikace tvrzení dokumentace Dokumentace SEA připouští dlouhodobé a trvalé působení navrhovaných větrných elektráren na krajinný ráz a současně připouští možnost kumulace vlivů s dalšími navrhovanými akceleračními oblastmi v širším území. Výsledné hodnocení však uzavírá jako mírně negativní (-1) bez podrobnějšího modelování budoucího vývoje území. Dokumentace současně pracuje pouze s jedním výsledným stavem návrhu a neobsahuje variantní scénáře dalšího vývoje území. b) Pořizovatel sám připouští existenci dlouhodobých a kumulativních vlivů. Dokumentace však neobsahuje: – scénáře různých intenzit budoucího rozvoje, – model postupné koncentrace technické infrastruktury, – scénáře souběžného rozvoje více akceleračních oblastí, – vyhodnocení dlouhodobé transformace krajiny, – model vývoje únosnosti území v čase, – hodnocení budoucího regionálního zatížení krajiny a obytného prostředí. Dokumentace tak hodnotí pouze jeden předpokládaný výsledný stav území, nikoliv možné varianty jeho budoucího vývoje. Posouzení současně neobsahuje žádné objektivní zdůvodnění, proč právě tento předpokládaný vývoj představuje realistický scénář. 157 c) Pořizovatel sám připouští dlouhodobé a kumulativní změny v území. Současně však dokumentace nehodnotí různé scénáře, které by umožnily ověřit rozsah těchto změn. Obě tvrzení nemohou současně obstát. Pokud dlouhodobé změny nepředstavují významný faktor, není důvod je v dokumentaci identifikovat. Pokud dlouhodobé změny významný faktor představují, musí být jejich rozsah modelován prostřednictvím různých scénářů budoucího vývoje. Z uvedeného plynou pouze dvě možnosti: 1. dlouhodobé změny území existují a dokumentace nehodnotí jejich možné varianty, 2. dlouhodobé změny území významné nejsou, avšak dokumentace bez odborného podkladu připouští jejich existenci. V obou případech vzniká vnitřní rozpor mezi identifikovanými dlouhodobými vlivy a rozsahem jejich vyhodnocení. d) Směrnice Evropského parlamentu a Rady 2001/42/ES vyžaduje hodnocení pravděpodobných významných vlivů koncepcí, včetně dlouhodobých, kumulativních a | |

| Poř. č. | Připomínkové místo | Číslo jednací | Článek | AO | Připomínka | Vyhodnocení |
|---|---|---|---|---|---|---|
| | | | | | synergických účinků. Zákon č. 100/2001 Sb., o posuzování vlivů na životní prostředí, současně vyžaduje vyhodnocení významných přímých i nepřímých dopadů koncepce a jejich možných dlouhodobých důsledků. Česká metodická praxe SEA vychází z požadavku, aby strategické hodnocení pracovalo s dostatečně podloženým posouzením budoucího vývoje území, zejména v případech, kdy návrh může vyvolat dlouhodobé změny krajiny, infrastruktury nebo využití území. V podmínkách zvýšené nejistoty nelze vycházet pouze z jediného předpokládaného výsledného stavu bez ověření možných variant vývoje. Z uvedeného plyne požadavek hodnotit nejen současný stav návrhu, ale i možné vývojové trajektorie území a jejich potenciální důsledky pro krajinu, obytné prostředí a další složky životního prostředí. Dokumentace však neobsahuje scénářové hodnocení dlouhodobého vývoje území, nehodnotí různé intenzity budoucího rozvoje ani neumožňuje objektivně ověřit budoucí únosnost území. Tím není splněn požadavek úplného, preventivního a přezkoumatelného posouzení vlivů návrhu. e) Dokumentace připouští existenci dlouhodobých a kumulativních změn v území, avšak neobsahuje scénářové hodnocení umožňující objektivně posoudit jejich budoucí vývoj. Výsledkem je neúplné vyhodnocení dlouhodobého zatížení území a absence přezkoumatelného posouzení jeho budoucí únosnosti. Tato skutečnost představuje samostatně postačující věcný důvod pro zpochybnění přezkoumatelnosti dokumentace. Návrh řešení: Požaduji doplnění vyhodnocení SEA tak, aby obsahovalo objektivní, úplné a přezkoumatelné scénářové hodnocení dlouhodobého vývoje území, včetně různých intenzit budoucího rozvoje, souběžného rozvoje dalších akceleračních oblastí, postupného nárůstu technické infrastruktury a posouzení dlouhodobé transformace krajiny a obytného prostředí. Současně požaduji doplnění transparentní metodiky hodnocení 158 budoucí únosnosti území a zdůvodnění zvoleného scénáře vývoje. Současně požaduji objektivní a přezkoumatelné doložení, že předpokládaný dlouhodobý vývoj území nepovede k významným negativním dopadům na životní prostředí a další chráněné zájmy. Pokud nebude možné uvedené nedostatky objektivně odstranit a doložit budoucí únosnost území v dlouhodobém horizontu, požaduji vypuštění akcelerační oblasti AOV24 – Lodhéřov a souvisejícího územního opatření z návrhu Změny č. 2 Územního rozvojového plánu ČR. 7.5.4 Nedostatečnost monitoringu a nepřípustné přenášení nejistot do budoucna a) Dokumentace SEA navrhuje monitoring vybraných ukazatelů, zejména skutečného instalovaného výkonu, počtu větrných elektráren, záborů půdy, mortality ptáků a monitoringu netopýrů. Současně předpokládá, že významná část údajů bude vycházet z monitoringu prováděného provozovateli zařízení. Dokumentace současně výslovně uvádí, že u hmotného majetku, krajinného rázu, kulturních a historických hodnot nelze monitoring stanovit, a fakticky tak vylučuje sledování některých oblastí, které sama označuje jako potenciálně ovlivněné. Současně dokumentace připouští existenci dlouhodobých a kumulativních vlivů a navrhuje následné monitorovací mechanismy. b) Pořizovatel sám připouští existenci dlouhodobých a kumulativních vlivů a současně navrhuje jejich následné sledování. Dokumentace však neobsahuje: – regionální systém monitoringu kumulativních a synergických vlivů, – objektivní limity přijatelného zatížení území, – adaptační mechanismy při zhoršení stavu území, – scénáře reakce při překročení limitních hodnot, – metodiku vyhodnocování dlouhodobých změn krajiny, – mechanismy přehodnocení přijatelnosti návrhu. Současně dokumentace neprokazuje, jak může následný monitoring zabránit vzniku nevratných změn v situaci, kdy budou negativní dopady zjištěny až po realizaci záměru. Posouzení tak přesouvá významnou část nejistot do budoucna místo jejich vyhodnocení v rámci samotného procesu SEA. Metodický postup Ministerstva životního prostředí pro akcelerační oblasti (2025) současně předpokládá doplnění údajů terénním šetřením nebo ověřením výskytu druhů v případech, kdy dostupná data nejsou dostatečná pro učinění závěrů o hodnotě území. Dokumentace AOV24 – Lodhéřov však významnou část nejistot řeší až následným monitoringem po realizaci záměru. Takový postup nahrazuje požadované předběžné ověření následným sledováním již vzniklých dopadů. Metodika MŽP současně zdůrazňuje, že záměry v akceleračních oblastech zpravidla již nepodléhají EIA a možnost stanovit dodatečné podmínky v navazujících řízeních je omezená. Kvalita a úplnost podkladů při vymezování akcelerační oblasti proto získává zásadní význam. Přenesení podstatných nejistot do budoucích řízení proto vytváří riziko, že nedostatky současného posouzení již nebude možné účinně odstranit. Metodika Řehák a Bartonička (2012) uvádí, že terénní monitoring musí být proveden ještě před povolením výstavby větrné elektrárny. Následný monitoring po uvedení do provozu má sloužit pouze k ověření a 159 kontrole již přijatých | |

| Poř. č. | Připomínkové místo | Číslo jednací | Článek | AO | Připomínka | Vyhodnocení |
|---|---|---|---|---|---|---|
| | | | | | závěrů, nikoliv k nahrazování chybějících podkladů v rozhodovací fázi. Přenesení zásadních nejistot až do budoucích řízení proto neodpovídá doporučenému metodickému postupu. Metodika Řehák a Bartonička (2012) dále uvádí, že pokud je zjištěna vysoká aktivita rizikových druhů netopýrů, je nutné přijmout omezující opatření nebo výstavbu nedoporučit. V případě zvýšené aktivity v období podzimních přesunů a migrací metodika výslovně uvádí, že výstavbu nelze doporučit vůbec. Pokud dokumentace současně identifikuje zvýšené riziko a přesto bez vysvětlení dospívá k závěru o přijatelnosti záměru, vzniká vnitřní rozpor. c) Pořizovatel sám připouští existenci dlouhodobých nejistot a kumulativních vlivů. Současně však předpokládá, že jejich řešení bude možné zajistit prostřednictvím následného monitoringu. Obě tvrzení nemohou současně obstát. Pokud jsou dostupné podklady dostatečné pro závěr o přijatelnosti návrhu, není důvod přesouvat řešení významných nejistot do budoucna. Pokud podklady dostatečné nejsou, nelze bez jejich doplnění dospět k závěru o přijatelnosti návrhu. Z uvedeného plynou pouze dvě možnosti: 1. významné nejistoty existují a dokumentace je nehodnotí před schválením návrhu, 2. významné nejistoty neexistují, avšak dokumentace bez věcného důvodu zavádí rozsáhlý systém následného monitoringu. V obou případech vzniká vnitřní rozpor mezi rozsahem identifikovaných nejistot a způsobem jejich řešení. d) Směrnice Evropského parlamentu a Rady 2001/42/ES vyžaduje identifikaci, popis a vyhodnocení pravděpodobných významných vlivů návrhu před jeho schválením. Zákon č. 100/2001 Sb., o posuzování vlivů na životní prostředí, současně vyžaduje vyhodnocení významných přímých, nepřímých, kumulativních a dlouhodobých vlivů koncepce. Česká metodická praxe SEA a navazující přístupy používané při strategickém hodnocení současně vycházejí z toho, že monitoring představuje nástroj ověření předpokladů a sledování skutečného vývoje vlivů, nikoli náhradu za vlastní vyhodnocení vlivů koncepce. Monitoring slouží k následné kontrole účinnosti přijatých opatření a k identifikaci odchylek od předpokládaného vývoje, nikoli k doplňování zásadních chybějících podkladů nebo k nahrazování preventivního posouzení. Z uvedeného plyne požadavek, aby významné nejistoty byly v maximálním možném rozsahu řešeny již v rámci procesu SEA a aby závěr o přijatelnosti návrhu vycházel z dostatečných podkladů dostupných před schválením návrhu. Dokumentace však přesouvá významnou část identifikovaných nejistot do budoucí fáze monitoringu a nepředkládá mechanismus, kterým by bylo možné prokázat, že následné sledování dokáže zabránit vzniku nevratných dopadů. Tím není splněn požadavek úplného, preventivního a přezkoumatelného posouzení vlivů návrhu. e) Dokumentace připouští existenci významných dlouhodobých nejistot a současně přesouvá jejich řešení na budoucí monitoring. Výsledkem je nepřípustné nahrazování preventivního hodnocení následným sledováním dopadů a absence 160 přezkoumatelného mechanismu pro ověření skutečné přijatelnosti návrhu. Tato skutečnost představuje samostatně postačující věcný důvod pro zpochybnění přezkoumatelnosti dokumentace. Návrh řešení: Požaduji doplnění vyhodnocení SEA tak, aby významné nejistoty a identifikované rizikové faktory byly objektivně, úplně a přezkoumatelně vyhodnoceny již v rámci procesu SEA a nebyly nahrazovány následným monitoringem po realizaci záměru. Současně požaduji doplnění transparentní metodiky hodnocení, stanovení limitů přijatelného zatížení území, adaptačních mechanismů a postupu pro případ překročení stanovených hodnot. Současně požaduji objektivní a přezkoumatelné doložení, že navržený systém monitoringu představuje nástroj ověřování již prokázaných závěrů, nikoliv náhradu za chybějící podklady nebo nevyhodnocené vlivy návrhu. Pokud nebude možné uvedené nedostatky objektivně odstranit a doložit dostatečnost podkladů pro závěr o přijatelnosti návrhu již před schválením akcelerační oblasti, požaduji vypuštění akcelerační oblasti AOV24 – Lodhéřov a souvisejícího územního opatření z návrhu Změny č. 2 Územního rozvojového plánu ČR. Zdroje MINISTERSTVO ŽIVOTNÍHO PROSTŘEDÍ. Postup posouzení návrhu akcelerační oblasti a tvorby podkladů pro návrh územního opatření pro akcelerační oblast ve vztahu k výskytu volně žijících živočichů, planě rostoucích rostlin a přírodních stanovišť [online]. Praha: Ministerstvo životního prostředí, 2025. Dostupné z: https://mzp.gov.cz/system/files/2025-09/OSDE_Postup_posouzeni_akceleracnich_oblasti-09062025.pdf. [cit. 22. 5. 2026]. MINISTERSTVO ŽIVOTNÍHO PROSTŘEDÍ. Metodika ke stanovování podmínek a zmírňujících opatření v návrhu územního opatření podle zákona č. 249/2025 Sb., o urychlení využívání některých obnovitelných zdrojů energie [online]. Praha: Ministerstvo životního prostředí, 2025. Dostupné z: https://mzp.gov.cz/system/files/2025-12/OSDE- | |

| Poř. č. | Připomínkové místo | Číslo jednací | Článek | AO | Připomínka | Vyhodnocení |
|---|---|---|---|---|---|---|
| | | | | | metodika_ke_stanoveni_podminek_a_zmirnujicich_opatreni-20251212.pdf. [cit. 22. 5. 2026]. ŘEHÁK, Zdeněk; BARTONIČKA, Tomáš. Metodický pokyn k posuzování vlivu větrných elektráren na netopýry [online]. Praha: Česká společnost pro ochranu netopýrů, 2012. Dostupné z: https://www.ceson.org/document/VtE_metodpokyn_fin.pdf. [cit. 22. 5. 2026]. 7.6 Absence variantního řešení a minimalizace konfliktů v území 7.6.1 Absence skutečného variantního řešení a) Dokumentace SEA pracuje s navrženým souborem akceleračních oblastí jako s výsledným řešením a hodnotí jejich předpokládané vlivy na jednotlivé složky životního prostředí. Dokumentace však neobsahuje transparentní porovnání alternativních lokalit, alternativních scénářů rozmístění akceleračních oblastí ani variant s odlišnou intenzitou rozvoje. Současně nebylo identifikováno systematické porovnání: – alternativních akceleračních oblastí, – variant mimo krajinně citlivá území, – variant s nižší koncentrací zařízení, – variant s nižšími kumulativními dopady, – variant mimo pohledově exponované lokality, 161 – variant využívajících antropogenně zatížená území, – nulové varianty. Dokumentace tak hodnotí převážně jedinou výslednou koncepci. b) Pořizovatel předkládá konkrétní návrh akcelerační oblasti AOV24 – Lodhéřov a hodnotí jeho vlivy, avšak neprokazuje, že byly systematicky ověřovány jiné možné způsoby dosažení sledovaného cíle. Dokumentace neobsahuje: – porovnání alternativních lokalit, – porovnání alternativních scénářů rozmístění, – porovnání různých intenzit využití území, – porovnání variant s nižšími environmentálními střety, – porovnání variant s nižšími krajinnými dopady, – porovnání variant s nižší konfliktností vůči obytnému prostředí, – objektivní metodiku výběru preferované varianty. Posouzení tak neumožňuje ověřit, zda navržené řešení představuje variantu s nejnižšími dopady na území. SEA se tím posouvá z optimalizačního nástroje do role následného potvrzení již předem vybraného řešení. c) Dokumentace hodnotí environmentální přijatelnost navržené akcelerační oblasti. Současně však neprokazuje, že byly ověřeny jiné možné varianty se stejným cílem a potenciálně nižšími dopady. Obě tvrzení nemohou současně obstát. Pokud navržená varianta představuje řešení s nejnižšími dopady, musí být doloženo, s jakými alternativami byla porovnávána. Pokud alternativy porovnávány nebyly, nelze objektivně tvrdit, že navržené řešení představuje preferovanou nebo nejméně konfliktní variantu. Z uvedeného plynou pouze dvě možnosti: 1. alternativní varianty existovaly a dokumentace je nehodnotí, 2. alternativní varianty neexistovaly, avšak dokumentace neobsahuje odborné zdůvodnění, proč jiné možnosti nebylo možné uvažovat. V obou případech vzniká vnitřní rozpor mezi závěrem o přijatelnosti návrhu a rozsahem provedeného hodnocení. d) Směrnice Evropského parlamentu a Rady 2001/42/ES vyžaduje identifikaci, popis a vyhodnocení rozumných alternativ zohledňujících cíle a geografický rozsah navrhované koncepce. Zákon č. 100/2001 Sb., o posuzování vlivů na životní prostředí, současně vyžaduje zpracování a vyhodnocení návrhu způsobem umožňujícím posoudit jeho pravděpodobné významné vlivy. Česká metodická praxe SEA vychází z požadavku, aby strategické hodnocení plnilo nejen hodnoticí, ale i optimalizační funkci a umožňovalo porovnání různých řešení vedoucích ke sledovanému cíli. Judikatura správních soudů současně potvrzuje, že absence variantního řešení může představovat významnou procesní vadu zejména tehdy, pokud není doloženo, proč byla zvolena právě konkrétní varianta 162 řešení. Dokumentace však neobsahuje transparentní porovnání alternativních scénářů ani neumožňuje objektivně přezkoumat, proč byla zvolena právě navržená akcelerační oblast. Tím není splněn požadavek úplného, preventivního a přezkoumatelného posouzení vlivů návrhu. e) Dokumentace neobsahuje skutečné variantní řešení ani neprokazuje, že byly systematicky ověřovány alternativní scénáře s nižšími environmentálními a krajinnými dopady. Výsledkem je absence optimalizační funkce SEA a nemožnost objektivně ověřit, zda navržené řešení představuje nejméně konfliktní variantu. Tato skutečnost představuje samostatně postačující věcný důvod pro zpochybnění přezkoumatelnosti dokumentace. Návrh řešení: Požaduji doplnění vyhodnocení SEA tak, aby obsahovalo skutečné variantní řešení akcelerační oblasti AOV24 – Lodhéřov, včetně porovnání alternativních lokalit, alternativních scénářů rozmístění akceleračních oblastí, různých intenzit využití území, variant s nižšími environmentálními a krajinnými dopady, variant s nižší konfliktností vůči obytnému prostředí a variant využívajících antropogenně zatížená území. Současně požaduji doplnění porovnání nulové varianty a transparentní metodiky výběru preferovaného řešení. Současně požaduji objektivní a přezkoumatelné zdůvodnění, proč byla jako preferovaná zvolena právě akcelerační oblast AOV24 – Lodhéřov, a doložení, že navržená varianta představuje řešení s nejnižšími dopady na životní | |

| Poř. č. | Připomínkové místo | Číslo jednací | Článek | AO | Připomínka | Vyhodnocení |
|---|---|---|---|---|---|---|
| | | | | | prostředí a další chráněné zájmy. Pokud nebude možné uvedené nedostatky objektivně odstranit a prokázat, že navržené řešení představuje nejméně konfliktní variantu, požaduji vypuštění akcelerační oblasti AOV24 – Lodhéřov a souvisejícího územního opatření z návrhu Změny č. 2 Územního rozvojového plánu ČR. 7.6.2 Rozpor s principem minimalizace územních konfliktů a) Dokumentace SEA hodnotí navrženou akcelerační oblast AOV24 – Lodhéřov z hlediska jednotlivých složek životního prostředí a identifikuje řadu potenciálních střetů, zejména ve vztahu ke krajině, biodiverzitě, lesním ekosystémům a obytnému prostředí. Současně dokumentace navrhuje zmírňující opatření a vychází z předpokladu přijatelnosti navrženého řešení. Dokumentace však neobsahuje transparentní postup, který by prokazoval systematické vyhledávání a preferenci lokalit s nižší mírou environmentální a prostorové konfliktnosti. Krátkodobé sezónní průzkumy nemohou spolehlivě zachytit migrační období, rozmnožování ani celoroční využívání území, a nelze proto objektivně vyloučit významné vlivy na chráněné druhy. Současně nebylo identifikováno systematické vyhodnocení: – citlivých krajinných území, – biologicky významných lokalit, – pohledově exponovaných horizontů, – lesních území, – rekreačně významných oblastí, – obytného prostředí, – území s existujícím kumulativním zatížením. 163 b) Pořizovatel předkládá konkrétní řešení a hodnotí jeho důsledky, avšak neprokazuje, že při návrhu akcelerační oblasti byly systematicky vylučovány lokality s vyšší konfliktností. Dokumentace neobsahuje: – metodiku identifikace konfliktních území, – kritéria pro vylučování nejcitlivějších lokalit, – porovnání území s různou mírou konfliktnosti, – prostorovou optimalizaci návrhu, – porovnání méně konfliktních alternativ, – objektivní kritéria preference vybraného území. Posouzení tak neumožňuje ověřit, zda navržené řešení představuje variantu s nejnižší možnou mírou střetů. Strategické hodnocení přitom neslouží pouze k identifikaci již existujících konfliktů, ale také k jejich předcházení prostřednictvím vhodného výběru řešení. c) Dokumentace identifikuje existenci environmentálních a krajinných střetů. Současně však neprokazuje, že byly systematicky ověřovány alternativní lokality s nižší mírou konfliktů. Obě tvrzení nemohou současně obstát. Pokud navržená lokalita představuje území s nejnižší konfliktností, musí být doloženo, s jakými jinými lokalitami byla porovnávána. Pokud takové porovnání provedeno nebylo, nelze objektivně tvrdit, že navržené řešení minimalizuje konflikty v území. Z uvedeného plynou pouze dvě možnosti: 1. méně konfliktní varianty existovaly a dokumentace je nehodnotí, 2. méně konfliktní varianty neexistovaly, avšak dokumentace neobsahuje odborné zdůvodnění tohoto závěru. V obou případech vzniká vnitřní rozpor mezi identifikací střetů a tvrzením o přijatelnosti návrhu. d) Směrnice Evropského parlamentu a Rady 2001/42/ES vyžaduje identifikaci, popis a vyhodnocení rozumných alternativ a jejich pravděpodobných významných vlivů. Zákon č. 100/2001 Sb., o posuzování vlivů na životní prostředí, současně vyžaduje vyhodnocení návrhu způsobem umožňujícím předcházet významným negativním vlivům na životní prostředí. Česká metodická praxe SEA vychází z preventivního principu strategického hodnocení, podle kterého mají být významné konflikty identifikovány a minimalizovány již ve fázi přípravy koncepce, nikoliv až následně řešeny prostřednictvím zmírňujících opatření. Z uvedeného plyne požadavek, aby návrh nevycházel pouze z hodnocení jedné předem zvolené varianty, ale aby umožňoval systematické vyhledávání a porovnání řešení s nižší konfliktností. Dokumentace však neprokazuje, že při výběru akcelerační oblasti byl použit transparentní proces minimalizace konfliktů. 164 Tím není splněn požadavek úplného, preventivního a přezkoumatelného posouzení vlivů návrhu. e) Dokumentace neprokazuje, že při návrhu akcelerační oblasti byl použit princip preference území s nejnižší konfliktností. Výsledkem je nemožnost objektivně ověřit, zda bylo navržené řešení optimalizováno z hlediska krajinných, biologických a prostorových střetů. Tato skutečnost představuje samostatně postačující věcný důvod pro zpochybnění přezkoumatelnosti dokumentace. Návrh řešení: Požaduji doplnění vyhodnocení SEA tak, aby obsahovalo transparentní a přezkoumatelný postup systematického vyhledávání a porovnání lokalit s různou mírou environmentální a prostorové konfliktnosti, včetně hodnocení biologicky významných území, citlivých krajinných celků, pohledově exponovaných horizontů, viničních oblastí, rekreačně významných území, obytného prostředí a území s existujícím kumulativním zatížením. Současně požaduji doplnění objektivních kritérií pro identifikaci a vylučování konfliktních území a doložení metodiky použité pro výběr preferované lokality. Současně požaduji objektivní a přezkoumatelné zdůvodnění, že navržená akcelerační oblast AOV24 – Lodhéřov představuje řešení s nejnižší možnou mírou environmentálních, krajinných a prostorových střetů. Pokud nebude možné | |

| Poř. č. | Připomínkové místo | Číslo jednací | Článek | AO | Připomínka | Vyhodnocení |
|---|---|---|---|---|---|---|
| | | | | | uvedené nedostatky objektivně odstranit a prokázat, že při výběru lokality byl uplatněn princip minimalizace územních konfliktů, požaduji vypuštění akcelerační oblasti AOV24 – Lodhéřov a souvisejícího územního opatření z návrhu Změny č. 2 Územního rozvojového plánu ČR. 7.6.3 Nedostatečné prostorové a koncepční porovnání variant a) Dokumentace SEA hodnotí navrženou akcelerační oblast AOV24 – Lodhéřov jako výsledné řešení a vyhodnocuje jeho předpokládané vlivy na jednotlivé složky životního prostředí. Současně dokumentace pracuje s konkrétním prostorovým uspořádáním a předpokládanou kapacitou navrženého řešení. Dokumentace však neobsahuje systematické porovnání alternativních prostorových konfigurací ani scénářů rozdílné intenzity rozvoje. Současně nebylo identifikováno porovnání: – různých konfigurací rozmístění větrných elektráren, – různých koncentrací zařízení v území, – různých intenzit využití území, – alternativních regionálních scénářů rozvoje, – různých krajinných a vizuálních konfigurací, – různých scénářů rozvoje související infrastruktury. Dokumentace tak pracuje převážně s jediným prostorovým a rozvojovým scénářem. b) Pořizovatel předkládá konkrétní prostorové řešení, avšak neprokazuje, že byly systematicky vyhodnoceny alternativní konfigurace umožňující dosažení stejného cíle při nižších dopadech. Dokumentace neobsahuje: – porovnání různých prostorových konfigurací, – hodnocení různých úrovní koncentrace zařízení, – scénáře postupného rozvoje infrastruktury, 165 – hodnocení regionálních prostorových souvislostí, – porovnání alternativních vizuálních konfigurací, – objektivní kritéria pro výběr preferovaného uspořádání. Posouzení tak neumožňuje ověřit, zda by rozdílné uspořádání zařízení nebo odlišná intenzita rozvoje nevedly k nižším krajinným, biologickým nebo kumulativním dopadům. Strategické hodnocení přitom neslouží pouze k posouzení jedné předem stanovené konfigurace, ale také k optimalizaci prostorového uspořádání navrhovaného řešení. c) Dokumentace hodnotí navrženou konfiguraci jako environmentálně přijatelnou. Současně však neprokazuje, že byly porovnány jiné prostorové a scénářové varianty s potenciálně nižšími dopady. Obě tvrzení nemohou současně obstát. Pokud navržené prostorové uspořádání představuje řešení s nejnižšími dopady, musí být doloženo, s jakými jinými konfiguracemi bylo porovnáváno. Pokud takové porovnání provedeno nebylo, nelze objektivně tvrdit, že navržené řešení představuje prostorově optimalizovanou variantu. Z uvedeného plynou pouze dvě možnosti: 1. alternativní konfigurace existovaly a dokumentace je nehodnotí, 2. alternativní konfigurace neexistovaly, avšak dokumentace neobsahuje odborné zdůvodnění, proč jiné prostorové scénáře nebylo možné uvažovat. V obou případech vzniká vnitřní rozpor mezi závěrem o přijatelnosti návrhu a rozsahem provedeného hodnocení. d) Směrnice Evropského parlamentu a Rady 2001/42/ES vyžaduje identifikaci, popis a vyhodnocení rozumných alternativ zohledňujících cíle a geografický rozsah navrhované koncepce. Zákon č. 100/2001 Sb., o posuzování vlivů na životní prostředí, současně vyžaduje vyhodnocení pravděpodobných významných vlivů návrhu a jejich vzájemných souvislostí. Česká metodická praxe SEA vychází z požadavku, aby strategické hodnocení umožňovalo porovnání různých prostorových řešení a různých scénářů rozvoje v případech, kdy navrhované řešení může vyvolat významné dlouhodobé a kumulativní změny v území. Z uvedeného plyne požadavek hodnotit nejen výsledný stav návrhu, ale i různé možné konfigurace a scénáře vedoucí ke sledovanému cíli. Dokumentace však neobsahuje scénářové a prostorové porovnání variant a neumožňuje objektivně přezkoumat, zda navržené řešení představuje variantu s nejnižšími dopady. Tím není splněn požadavek úplného, preventivního a přezkoumatelného posouzení vlivů návrhu. e) Dokumentace neobsahuje porovnání různých prostorových konfigurací ani scénářů rozdílné intenzity rozvoje. Výsledkem je nemožnost objektivně ověřit, zda jiné prostorové uspořádání nebo odlišná koncentrace 166 zařízení nemohly vést k nižším environmentálním, krajinným a kumulativním dopadům. Tato skutečnost představuje samostatně postačující věcný důvod pro zpochybnění přezkoumatelnosti dokumentace. Návrh řešení: Požaduji doplnění vyhodnocení SEA tak, aby obsahovalo systematické a přezkoumatelné porovnání alternativních prostorových konfigurací a scénářů rozdílné intenzity rozvoje akcelerační oblasti AOV24 – Lodhéřov, včetně porovnání různých konfigurací rozmístění větrných elektráren, různých koncentrací zařízení, scénářů postupného rozvoje související infrastruktury, regionálních prostorových souvislostí a alternativních krajinných a vizuálních uspořádání. Současně požaduji doplnění objektivních kritérií pro výběr preferovaného prostorového řešení. Současně požaduji objektivní a přezkoumatelné zdůvodnění, že navržené prostorové uspořádání představuje variantu s | |

| Poř. č. | Připomínkové místo | Číslo jednací | Článek | AO | Připomínka | Vyhodnocení |
|---|---|---|---|---|---|---|
| | | | | | nejnižšími environmentálními, krajinnými a kumulativními dopady. Pokud nebude možné uvedené nedostatky objektivně odstranit a prokázat, že navržené řešení bylo prostorově optimalizováno a představuje nejméně konfliktní variantu, požaduji vypuštění akcelerační oblasti AOV24 – Lodhéřov a souvisejícího územního opatření z návrhu Změny č. 2 Územního rozvojového plánu ČR. 7.6.4 Absence transparentního prostorového hodnocení konfliktnosti území a) Dokumentace SEA hodnotí jednotlivé složky životního prostředí samostatně a identifikuje potenciální střety zejména ve vztahu ke krajině, biologickým hodnotám území, lesním ekosystémům, obytnému prostředí a dalším složkám území. Dokumentace současně vychází z předpokladu, že navržená akcelerační oblast představuje přijatelné řešení. Dokumentace však neobsahuje transparentní prostorové porovnání konfliktnosti jednotlivých lokalit ani metodiku umožňující identifikaci a porovnání území s různou mírou střetů. Současně nebylo identifikováno systematické vyhodnocení: – environmentální konfliktnosti, – biologické konfliktnosti, – vizuální konfliktnosti, – konfliktnosti vůči obytnému prostředí, – konfliktnosti vůči rekreačním funkcím území, – prostorové kumulace více střetů. Dokumentace tak hodnotí jednotlivé vlivy odděleně, nikoliv jejich prostorový souběh. Bez znalosti skutečného rozsahu budoucích staveb a jejich umístění nelze objektivně porovnat konfliktnost jednotlivých variant. b) Pořizovatel předkládá konkrétní řešení, avšak neprokazuje, že před výběrem akcelerační oblasti proběhlo systematické prostorové porovnání konfliktů. Dokumentace neobsahuje: – prostorový model konfliktnosti území, – metodiku hodnocení intenzity jednotlivých střetů, – vážení jednotlivých konfliktů, – prostorové překryvy více environmentálních omezení, – porovnání alternativních lokalit podle míry konfliktnosti, – objektivní kritéria výběru preferované lokality. 167 Posouzení tak neumožňuje ověřit, zda navržená akcelerační oblast představuje území s nejnižší možnou mírou konfliktů. Strategické hodnocení přitom neslouží pouze k identifikaci jednotlivých omezení, ale také k jejich vzájemnému prostorovému vyhodnocení a minimalizaci konfliktů již ve fázi návrhu koncepce. c) Dokumentace hodnotí navrženou akcelerační oblast jako přijatelné řešení. Současně však neprokazuje, že byly prostorově porovnány konflikty jednotlivých lokalit a že navržené řešení představuje variantu s nejnižší konfliktností. Obě tvrzení nemohou současně obstát. Pokud navržená lokalita představuje řešení s nejnižší konfliktností, musí být doloženo, s jakými jinými lokalitami byla porovnávána a jakým způsobem byla konfliktnost vyhodnocena. Pokud takové porovnání provedeno nebylo, nelze objektivně tvrdit, že navržené řešení představuje prostorově optimalizovanou variantu. Z uvedeného plynou pouze dvě možnosti: 1. méně konfliktní lokality existovaly a dokumentace je nehodnotí, 2. méně konfliktní lokality neexistovaly, avšak dokumentace neobsahuje odborné zdůvodnění tohoto závěru. V obou případech vzniká vnitřní rozpor mezi závěrem o přijatelnosti návrhu a rozsahem provedeného hodnocení. d) Směrnice Evropského parlamentu a Rady 2001/42/ES vyžaduje identifikaci, popis a vyhodnocení významných vlivů návrhu a rozumných alternativ zohledňujících cíle a geografický rozsah koncepce. Zákon č. 100/2001 Sb., o posuzování vlivů na životní prostředí, současně vyžaduje vyhodnocení pravděpodobných významných vlivů návrhu a jejich vzájemných souvislostí. Česká metodická praxe SEA vychází z požadavku, aby strategické hodnocení umožňovalo prostorové vyhodnocení střetů a identifikaci území s vyšší nebo nižší mírou environmentálních konfliktů, zejména v případech návrhů s významnými krajinnými, biologickými a kumulativními dopady. Z uvedeného plyne požadavek hodnotit nejen jednotlivé vlivy samostatně, ale také jejich prostorové překryvy a souběžné působení v území. Dokumentace však neobsahuje transparentní prostorové hodnocení konfliktnosti území a neumožňuje objektivně přezkoumat, proč byla preferována právě navržená akcelerační oblast. Tím není splněn požadavek úplného, preventivního a přezkoumatelného posouzení vlivů návrhu. e) Dokumentace neobsahuje transparentní prostorové porovnání konfliktů ani objektivní metodiku identifikace méně konfliktních lokalit. Výsledkem je nemožnost objektivně ověřit, zda navržené řešení představuje variantu s nejnižší environmentální, biologickou a prostorovou konfliktností. Tato skutečnost představuje samostatně postačující věcný důvod pro zpochybnění přezkoumatelnosti dokumentace. 168 Návrh řešení: Požaduji doplnění vyhodnocení SEA tak, aby obsahovalo transparentní a přezkoumatelné prostorové hodnocení konfliktnosti území, včetně systematického vyhodnocení environmentální, biologické, vizuální a prostorové konfliktnosti, konfliktnosti vůči obytnému prostředí, rekreačním funkcím území a prostorových překryvů více současně působících střetů. Současně požaduji doplnění metodiky hodnocení intenzity jednotlivých konfliktů, způsobu jejich vážení a prostorového modelu umožňujícího | |

| Poř. č. | Připomínkové místo | Číslo jednací | Článek | AO | Připomínka | Vyhodnocení |
|---|---|---|---|---|---|---|
| | | | | | porovnání lokalit podle míry konfliktnosti. Současně požaduji objektivní a přezkoumatelné zdůvodnění, proč byla jako preferovaná vybrána právě akcelerační oblast AOV24 – Lodhéřov, a doložení, že navržené řešení představuje variantu s nejnižší environmentální, biologickou a prostorovou konfliktností. Pokud nebude možné uvedené nedostatky objektivně odstranit a prokázat, že při výběru akcelerační oblasti proběhla transparentní prostorová optimalizace území, požaduji vypuštění akcelerační oblasti AOV24 – Lodhéřov a souvisejícího územního opatření z návrhu Změny č. 2 Územního rozvojového plánu ČR. 7.6.5 Nedostatečné odůvodnění výběru AOV47 – Bukovec a) Dokumentace SEA vychází z předpokladu, že navržená akcelerační oblast AOV24 – Lodhéřov představuje vhodné řešení pro umístění větrné energetiky a hodnotí její předpokládané vlivy na jednotlivé složky životního prostředí. Současně dokumentace pracuje s konkrétně vymezenou lokalitou jako s výsledným řešením. Dokumentace však neobsahuje transparentní vysvětlení, proč byla zvolena právě tato lokalita a proč nebyly preferovány jiné možné varianty. Není doloženo, z jakých konkrétních odborných podkladů bylo dosaženo závěru, že právě AOV24 – Lodhéřov představuje vhodnou lokalitu. Chybějící terénní ověření a lokální podklady neumožňují objektivně posoudit správnost výběru. Současně nebylo identifikováno systematické porovnání: – alternativních lokalit, – méně konfliktních území, – antropogenně zatížených ploch, – území s nižší krajinnou citlivostí, – území s nižší biologickou konfliktností, – území s nižší koncentrací environmentálních omezení. Dokumentace tak předkládá výsledné řešení bez doložení postupu, kterým bylo dosaženo jeho výběru. b) Pořizovatel předkládá konkrétní návrh akcelerační oblasti, avšak neprokazuje, proč právě tato lokalita představuje preferované řešení. Dokumentace neobsahuje: – metodiku výběru navržené lokality, – kritéria pro porovnání alternativních území, – vážení jednotlivých environmentálních konfliktů, – porovnání méně konfliktních lokalit, – porovnání antropogenně zatížených území, – objektivní zdůvodnění preference navrženého řešení. Posouzení tak neumožňuje ověřit, zda byla vybrána lokalita s nejnižšími možnými dopady. 169 Strategické hodnocení přitom neslouží pouze k vyhodnocení následků již vybraného řešení, ale také k odůvodněnému výběru varianty s nejnižší mírou konfliktů a dopadů. c) Dokumentace hodnotí AOV24 – Lodhéřov jako přijatelné řešení. Současně však neprokazuje, proč byla preferována právě tato lokalita a proč nebyly zvoleny jiné možné varianty. Obě tvrzení nemohou současně obstát. Pokud navržená lokalita představuje řešení s nejnižšími dopady, musí být doloženo, na základě jakých kritérií a s jakými alternativami byla porovnávána. Pokud takové porovnání provedeno nebylo, nelze objektivně tvrdit, že navržené řešení představuje preferovanou nebo optimalizovanou variantu. Z uvedeného plynou pouze dvě možnosti: 1. alternativní a méně konfliktní lokality existovaly a dokumentace je nehodnotí, 2. alternativní a méně konfliktní lokality neexistovaly, avšak dokumentace neobsahuje odborné zdůvodnění tohoto závěru. V obou případech vzniká vnitřní rozpor mezi výběrem konkrétní lokality a rozsahem provedeného hodnocení. d) Směrnice Evropského parlamentu a Rady 2001/42/ES vyžaduje identifikaci, popis a vyhodnocení rozumných alternativ zohledňujících cíle a geografický rozsah navrhované koncepce. Zákon č. 100/2001 Sb., o posuzování vlivů na životní prostředí, současně vyžaduje vyhodnocení pravděpodobných významných vlivů návrhu způsobem umožňujícím objektivní posouzení navrženého řešení. Česká metodická praxe SEA vychází z požadavku, aby strategické hodnocení umožňovalo transparentní odůvodnění výběru preferovaného řešení a objektivní porovnání alternativ vedoucích ke sledovanému cíli. Judikatura správních soudů současně potvrzuje, že součástí přezkoumatelnosti opatření obecné povahy je srozumitelné a transparentní odůvodnění výběru konkrétního řešení a vypořádání územních konfliktů. Dokumentace však neobsahuje objektivní zdůvodnění, proč byla preferována právě AOV24 – Lodhéřov, ani neumožňuje přezkoumat správnost výběru této lokality. Tím není splněn požadavek úplného, preventivního a přezkoumatelného posouzení vlivů návrhu. e) Dokumentace neobsahuje transparentní a objektivní odůvodnění výběru AOV24 – Lodhéřov ani neprokazuje, že byly systematicky porovnávány méně konfliktní alternativy. Výsledkem je nemožnost objektivně ověřit, zda navržené řešení představuje optimalizovanou variantu s nejnižšími dopady na území. Tato skutečnost představuje samostatně postačující věcný důvod pro zpochybnění přezkoumatelnosti dokumentace. Návrh řešení: 170 Požaduji doplnění vyhodnocení SEA tak, aby obsahovalo transparentní a přezkoumatelné odůvodnění výběru akcelerační oblasti AOV24 – Lodhéřov, včetně metodiky výběru lokality, kritérií použitých pro porovnání jednotlivých území, způsobu vážení environmentálních střetů a systematického porovnání alternativních | |

| Poř. č. | Připomínkové místo | Číslo jednací | Článek | AO | Připomínka | Vyhodnocení |
|---|---|---|---|---|---|---|
| | | | | | lokalit, méně konfliktních území, antropogenně zatížených ploch a území s nižší krajinnou a biologickou citlivostí. Současně požaduji doplnění objektivních odborných podkladů a terénního ověření umožňujícího přezkoumat správnost výběru navržené lokality. Současně požaduji objektivní a přezkoumatelné zdůvodnění, že akcelerační oblast AOV24 – Lodhéřov představuje řešení s nejnižšími možnými environmentálními, krajinnými a prostorovými dopady. Pokud nebude možné uvedené nedostatky objektivně odstranit a prokázat, že výběr lokality proběhl na základě transparentního porovnání alternativ a principu minimalizace konfliktů, požaduji vypuštění akcelerační oblasti AOV24 – Lodhéřov a souvisejícího územního opatření z návrhu Změny č. 2 Územního rozvojového plánu ČR. 7.7 Rozpor dokumentace SEA a návrhu územního opatření s odbornými podklady krajů v oblasti územního plánování 7.7.1 Rozpor se ZUR Jihočeského kraje a souvisejícími dokumenty Navržené akcelerační oblasti nejsou v souladu s platnými Zásadami územního rozvoje Jihočeského kraje, s jejich projednávanými změnami, ani s Územní studií krajiny Jihočeského kraje, které byly pořízeny, projednány a schváleny v souladu se stavebním zákonem. Vymezení akceleračních oblastí tyto dokumenty fakticky obchází a nezohledňuje jejich závěry, čímž zakládá vážnou pochybnost o přezkoumatelnosti návrhu. S obsahem výše uvedených dokumentů se navrhovaná koncepce nijak nevypořádává. Návrh řešení: Změna č. 2 ÚRP by měla být doplněna o samostatné vyhodnocení souladu jednotlivých akceleračních oblastí s krajskými územně plánovacími podklady a dalšími relevantními odbornými dokumenty. Pro každou akcelerační oblast by mělo být transparentně uvedeno: – které zásady územního rozvoje krajů, územně analytické podklady, strategie ochrany krajinného rázu, územní studie krajiny a další odborné podklady byly použity, – jak byly jednotlivé podklady vyhodnoceny, – které podklady nebyly převzaty, – z jakých věcných důvodů nebyly převzaty, – jak byly vyhodnoceny vzniklé územní střety. Současně by mělo být doplněno samostatné vyhodnocení souladu každé akcelerační oblasti se zásadami územního rozvoje jednotlivých krajů, územně analytickými podklady, krajskými strategiemi ochrany krajinného rázu, územními studiemi krajiny a dalšími koncepčními dokumenty. Pokud některý podklad nebyl převzat nebo byl vyhodnocen odlišně, musí dokumentace uvést konkrétní odborné důvody tohoto postupu. Bez takového odůvodnění není možné přezkoumat, zda byly veřejné zájmy koordinovány způsobem odpovídajícím cílům územního plánování. Pokud nebude možné uvedené nedostatky objektivně a přezkoumatelně odstranit, požaduji vypuštění akcelerační oblasti AOV24 – Lodhéřov a souvisejícího územního opatření z návrhu Změny č. 2 Územního rozvojového plánu ČR. 7.7.3 Rozpor se Strategií ochrany krajinného rázu kraje Vysočina a její revizi z roku 2024 7.7.4 Nerovný a netransparentní přístup při zohlednění územně plánovacích podkladů krajů 171 Vymezování akceleračních oblastí na území krajů v rozporu s jejich dokumentací je nejen obtížně odůvodnitelné ale procesně i věcně nepřijatelné. Předložený způsob vymezování akceleračních oblastí je neslučitelný s odbornými podklady krajů v oblasti ochrany krajinného rázu a plánování krajiny, které byly v posledních letech systematicky zpracovány, projednány a promítnuty do zásad územního rozvoje nebo jejich projednávaných změn. Tyto podklady nejsou v rámci změny č. 2 UPR zohledněny, a to např. ani Územní studie krajiny Jihočeského kraje, která je zpracována pro celé území kraje a je na stejné úrovni a míře závaznosti jako jiné dílčí územní studie krajin jednotlivých ORP, které změna č 2 URP reflektuje. Návrh řešení: Změna č. 2 ÚRP by měla být doplněna o samostatné vyhodnocení souladu jednotlivých akceleračních oblastí s krajskými územně plánovacími podklady a dalšími relevantními odbornými dokumenty. Pro každou akcelerační oblast by mělo být transparentně uvedeno: – které zásady územního rozvoje krajů, územně analytické podklady, strategie ochrany krajinného rázu, územní studie krajiny a další odborné podklady byly použity, – jak byly jednotlivé podklady vyhodnoceny, – které podklady nebyly převzaty, – z jakých věcných důvodů nebyly převzaty, – jak byly vyhodnoceny vzniklé územní střety. Současně by mělo být doplněno samostatné vyhodnocení souladu každé akcelerační oblasti se zásadami územního rozvoje jednotlivých krajů, územně analytickými podklady, krajskými strategiemi ochrany krajinného rázu, územními studiemi krajiny a dalšími koncepčními dokumenty. Pokud některý podklad nebyl převzat nebo byl vyhodnocen odlišně, musí dokumentace uvést konkrétní odborné důvody tohoto postupu. Bez takového odůvodnění není možné přezkoumat, zda byly veřejné zájmy koordinovány způsobem odpovídajícím cílům územního plánování. Pokud nebude možné uvedené nedostatky objektivně a přezkoumatelně odstranit, požaduji vypuštění akcelerační oblasti AOV24 – Lodhéřov a souvisejícího územního opatření z návrhu Změny č. | |

| Poř. č. | Připomínkové místo | Číslo jednací | Článek | AO | Připomínka | Vyhodnocení |
|---|---|---|---|---|---|---|
| | | | | | 2 Územního rozvojového plánu ČR. Zdroje: MINISTERSTVO PRO MÍSTNÍ ROZVOJ ČR. Územní rozvojový plán – Návrh zadání Změny č. 2 Územního rozvojového plánu, 2025 [online]. Dostupné z: https://mmr.gov.cz/cs/ministerstvo/stavebni-pravo/koncepce-a-strategie/uzemni-rozvojovy-plan/zmena-c-2-uzemniho-rozvojoveho-planu-a-souvisejici. [cit. 23. 5. 2026]. MINISTERSTVO PRO MÍSTNÍ ROZVOJ ČR. Změna č. 2 Územního rozvojového plánu – Odůvodnění Změny č. 2 Územního rozvojového plánu včetně přílohy č. 1, 2026 [online]. Dostupné z: https://mmr.gov.cz/MMR/media/MMR-MMR/Ministerstvo/Stavebn%C3%AD%20pr%C3%A1vo/%C3%9Azemn%C3%AD%20pl%C3%A1nov%C3%A1n%C3%AD/Zm%C4%9Bna%20%C4%8D.%202%20%C3%Bazemn%C3%Adho%20rozvojov%C3%A9ho%20pl%C3%A1nu/URP_Z2_oduvodneni.pdf. [cit. 23. 5. 2026]. MINISTERSTVO PRO MÍSTNÍ ROZVOJ ČR. Politika územního rozvoje České republiky ve znění závazném od 1. 10. 2025 [online]. Praha: Ministerstvo pro místní rozvoj ČR, 2025. Dostupné z: https://www.uur.cz/media/ik2nna12/uplne-zneni-pur-cr-po-zmene8-zavazne-od-01-10-2025.pdf. [cit. 23. 5. 2026]. MINISTERSTVO ŽIVOTNÍHO PROSTŘEDÍ ČR. Metodické doporučení MŽP ke zpracování vyhodnocení SEA pro ÚO dle § 8 odst. 2 zákona č. 249/2025 Sb., 2025 [online]. Dostupné z: 172 https://portal.cenia.cz/eiasea/view/sea100_uzemni_opatreni. [cit. 23. 5. 2026]. JIHOČESKÝ KRAJ. Stanovisko k návrhu akceleračních oblastí – AOV47 Bukovec, 2026 [online]. Dostupné z: interní dokumentace k projednání Změny č. 2 ÚRP. [cit. 23. 5. 2026]. 7.8 Netransparentní a nepřezkoumatelná klasifikace dokumentace SEA v návrhu územního opatření V případě Vyhodnocení vlivů na udržitelný rozvoj území ( VVURÚ ) jde o povinnou součást pořizování územně plánovací dokumentace podle stavebního zákona. V případě Změny č. 2 ÚRP je VVURÚ součástí odůvodnění dokumentace SEA a UO. VVURÚ hodnotí, jak budou navrhované změny působit na: – životní prostředí (SEA – Strategic Environmental Assessment), – hospodářský rozvoj, – soudržnost společenství obyvatel území (dopady na obce, krajinu, bydlení, dopravu, rekreaci apod.). Cílem je posoudit, zda návrh: – nepoškozuje životní prostředí, – je slučitelný s principy udržitelného rozvoje, – nepůsobí nepřiměřené negativní dopady. Právní základ VVURÚ: – § 92 a násl. zákona č. 283/2021 Sb. (stavební zákon), – příloha č. 4 stavebního zákona, – zákon č. 100/2001 Sb. (SEA/EIA), – směrnice SEA 2001/42/ES. V praxi je důležité, že právě VVURÚ obsahuje: – hodnocení dopadů, – tabulky vlivů, – klasifikace typu -1 / 0 / +1, – návrhy zmírňujících opatření, – závěry SEA. A právě proto musí být tyto součásti VVURÚ metodicky přezkoumatelné a doložené. 7.8.1 Absence konkrétní metodiky klasifikace SEA, přičemž hodnocení je proto nepřezkoumatelné, netransparentní a neumožňuje ověřit, zda byly jednotlivé vlivy vyhodnoceny objektivně, konzistentně a reprodukovatelně. Ministerstvo životního prostředí a Ministerstvo pro místní rozvoj dlouhodobě vydávají metodické pokyny a manuály pro SEA a VVURÚ v územním plánování (např. MANUÁL SEA – Vyhodnocení vlivů ÚPD na životní prostředí, metodická doporučení pro PÚR a ZÚR). Dokumentace SEA však neuvádí, podle které konkrétní metodiky bylo hodnocení provedeno, ani jak byla stanovena bodová škála -1 / 0 / +1. Hodnocení je proto nepřezkoumatelné a nelze ověřit jeho objektivitu ani konzistenci. V dokumentech k AOV47 a ani k jiným AOV není nikde vyvěšená metodika, která by přesně definovala, co znamenají hodnoty „-1, 0, +1“, jak byly vypočteny, jaké mají prahové hodnoty nebo podle jakého závazného předpisu byly přiřazovány. Naopak je z dokumentace patrné, že jde o expertní hodnoticí škálu použitou v rámci SEA/VVURÚ, ale bez doložené metodiky výpočtu či klasifikačního systému. V hodnocení SEA „AOV47 – Bukovec“ jsou jednotlivé vlivy hodnoceny pouze slovně a číselně takto: „Účinek: Přímý, mírně negativní“ „Čas / Trvání: Krátkodobé -1, dlouhodobé -1“ nebo: „0 / +1“ „Krátkodobý 0, dlouhodobý +1“ Současně dokumentace nikde nevysvětluje: – co je „mírně negativní“, – jaký rozdíl je mezi „0“ a „-1“, – zda existuje škála např. -2 až +2, 173 – jaké indikátory byly použity, – zda byly aplikovány jednotné hodnoticí prahy, – ani jak byla zajištěna reprodukovatelnost hodnocení. To je z hlediska přezkoumatelnosti zásadní problém. Dokumentace pouze obecně uvádí, že hodnocení vychází z procesu SEA/VVURÚ a z podkladů podle ZOZE: – zákon č. 249/2025 Sb. (ZOZE), – zákon č. 283/2021 Sb. (stavební zákon), – proces SEA dle zákona č. 100/2001 Sb., – biologická posouzení, – podklady ÚAP, ZÚR, PÚR, – expertní posouzení zpracovatelů EKOLA group, ASITIS a DHP Conservation. Dále dokumentace uvádí pouze obecné tvrzení, že: „U některých navržených akceleračních oblastí byly identifikovány potenciální mírné negativní vlivy.“ a že: „v procesu SEA identifikovány potenciální negativní vlivy … byla navržena opatření“ Nikde ale není popsána metodika převodu těchto odborných závěrů do | |

| Poř. č. | Připomínkové místo | Číslo jednací | Článek | AO | Připomínka | Vyhodnocení |
|---|---|---|---|---|---|---|
| | | | | | bodové škály -1 / 0 / +1. Přičemž hodnocení SEA musí být: přezkoumatelná, transparentní, opřená o ověřitelné podklady, metodicky konzistentní. Tyto požadavky vyplývají zejména z: – zákona č. 100/2001 Sb., o posuzování vlivů na životní prostředí, – směrnice SEA 2001/42/ES, – § 38 a § 39 stavebního zákona, – judikatury NSS k přezkoumatelnosti SEA a územně plánovací dokumentace. Z dokumentace SEA ale nevyplývá: – existence schválené metodiky, – metodického pokynu MŽP, – kvantifikace vlivů, – ani validace bodového systému. Přitom v dokumentaci je přímo uvedeno: „V souvislosti s Vyhodnocením vlivů na udržitelný rozvoj území (VVURÚ)…“ a dále: „Závěry provedeného hodnocení Vyhodnocení vlivů návrhu Změny č. 2 Územního rozvojového plánu na udržitelný rozvoj území…“ Naopak text hodnocení SEA působí jako čistě expertní subjektivní klasifikace bez zveřejněných pravidel. Dokumentace používá bodové hodnocení vlivů (-1, 0, +1), aniž by byla doložena metodika tohoto hodnocení, jeho kritéria, prahové hodnoty nebo způsob převodu odborných zjištění do výsledné klasifikace. Není zřejmé, zda jde o standardizovaný systém dle metodiky MŽP, autorizované SEA metodiky nebo interní expertní odhad zpracovatele. Hodnocení je proto nepřezkoumatelné, netransparentní a neumožňuje ověřit, zda byly jednotlivé vlivy vyhodnoceny objektivně, konzistentně a reprodukovatelně. Z dokumentace nevyplývá žádný právní ani metodický podklad, který by stanovoval význam hodnot -1, 0 a +1 nebo způsob jejich aplikace. Chybí definice intenzity vlivu, rozsahu, významnosti i kumulativního účinku. Tím je porušen požadavek přezkoumatelnosti vyhodnocení vlivů na životní prostředí. Návrh řešení: Požaduji doplnit metodiku tohoto hodnocení, jeho kritéria, prahové hodnoty nebo způsob převodu odborných zjištění do výsledné klasifikace s odkazem na její zdroj včetně významu hodnot -1, 0 a +1 nebo způsob jejich aplikace. Na základě tohoto doplnění provést přezkoumatelné, transparentní hodnocení, kde jednotlivé vlivy budou vyhodnoceny objektivně, konzistentně a reprodukovatelně. Doplnit definice intenzity vlivu, rozsahu, významnosti i kumulativního účinku. 174 Pokud nebude možné uvedené nedostatky objektivně a přezkoumatelně odstranit, požaduji vypuštění akcelerační oblasti AOV24 – Lodhéřov a souvisejícího územního opatření z návrhu Změny č. 2 Územního rozvojového plánu ČR. 7.8.2 Neobjektivita hodnocení SEA Argumentace v hodnocení SEA a odůvodnění územního opatření nepůsobí jako objektivní nezávislé posouzení stavu, ale jako odůvodnění předem zvoleného závěru. Rozpory v hodnocení (jakkoli nedokonalém a neúplném) a závěrech působí jako rétorický manévr a nikoli jako konzistentní a přezkoumatelné tvrzení. Hodnocení SEA i další podklady (tzv. posouzení návrhu AO – druhy a stanoviště) často neodpovídají skutečnosti, tj. byly připraveny před konečným vymezením AO nebo pravou hranic. Hodnocení většinou bohorovně vyjmenovává potenciálními záměry poškozené zájmy ochrany přírody a krajiny bez reakce na tato poškození a dospívá ke schematickému závěru, že vliv záměrů bude mírný (mírně negativní), tj. z hlediska posuzování vlivů na životní prostředí v SEA přijatelný. Takové hodnocení však není v souladu se ZOZE, zákonem ochrany přírody a metodikou MŽP, kterézto předpisy posuzují zákonnost takového hodnocení ve smyslu ust. § 4 odst. 2 , § 5b odst. 1, § 12 odst. 2 a § 56 zákona o ochraně přírody. Tj. zákonnost je posuzována prizmatem projektového posuzování. Návrh řešení: Požaduji doplnit metodiku tohoto hodnocení, jeho kritéria, prahové hodnoty nebo způsob převodu odborných zjištění do výsledné klasifikace s odkazem na její zdroj. Na základě tohoto doplnění provést přezkoumatelné, transparentní hodnocení, kde jednotlivé vlivy budou vyhodnoceny objektivně, konzistentně a reprodukovatelně. Pokud nebude možné uvedené nedostatky objektivně a přezkoumatelně odstranit, požaduji vypuštění akcelerační oblasti AOV24 – Lodhéřov a souvisejícího územního opatření z návrhu Změny č. 2 Územního rozvojového plánu ČR. 7.8.3 Rozpor s metodikou a závaznými požadavky na vyhodnocení SEA Dokumentace vztahující se k AOV24 – Lodhéřov neprokazuje soulad s metodickými a právními požadavky používanými pro vymezování akceleračních oblastí a zpracování vyhodnocení SEA. Přestože dokumentace dospívá k závěru o přijatelnosti navrženého řešení, v jednotlivých částech nejsou doloženy některé základní postupy vyžadované metodikami Ministerstva životního prostředí, Ministerstva pro místní rozvoj a relevantními právními předpisy. Významné je současně, že Ministerstvo pro místní rozvoj ve své odpovědi podle zákona č. 106/1999 Sb. výslovně uvádí, že při zpracování vyhodnocení SEA pro Změnu č. 2 ÚRP byly použity zejména metodické dokumenty MŽP ke zpracování SEA pro územní opatření, Manuál SEA a metodika pro stanovování podmínek a zmírňujících opatření. a) Rozpor s Manuálem SEA (MMR/MŽP) Dokumentace AOV47 – Bukovec však neobsahuje: – regionální model biologických vazeb, – scénářové | |

| Poř. č. | Připomínkové místo | Číslo jednací | Článek | AO | Připomínka | Vyhodnocení |
|---|---|---|---|---|---|---|
| | | | | | hodnocení fragmentace krajiny, – dlouhodobé modelování změn využití území, – vyhodnocení nepřímých ekologických funkcí, – hodnocení vazeb mezi jednotlivými biologickými lokalitami. b) Rozpor s metodickým doporučením MŽP pro vyhodnocení SEA pro územní opatření 175 Metodické doporučení MŽP požaduje přezkoumatelný postup zpracování SEA a současně zdůrazňuje preventivní funkci procesu SEA při předcházení negativním vlivům na životní prostředí. Dokumentace AOV24 – Lodhéřov však současně: – připouští existenci biologických střetů, – přesouvá část hodnocení na následný monitoring, – neprokazuje dostatečnost biologických podkladů, – neprokazuje způsob převodu odborných zjištění do výsledných závěrů. c) Rozpor s metodikou pro podmínky a zmírňující opatření Metodika MŽP požaduje, aby podmínky a zmírňující opatření byly navrženy specificky pro konkrétní akcelerační oblast a vycházely z podrobného vyhodnocení jejích charakteristik. Dokumentace AOV24 – Lodhéřov však neprokazuje: – podle jakých kritérií byla navržená opatření stanovena, – jak byla hodnocena jejich účinnost, – jaké jsou limity jejich použitelnosti, – jak bude ověřována jejich funkčnost. d) Rozpor s metodikou posouzení akceleračních oblastí Metodika k návrhu akceleračních oblastí požaduje: – shromáždění dostupných dat, – jejich analýzu, – případné terénní ověření, – následné hodnocení významnosti vlivů. Dokumentace AOV24 – Lodhéřov však neprokazuje: – úplnost biologických podkladů, – dostatečnost regionálních dat, – hodnocení dlouhodobých biologických vazeb, – úplnost terénních podkladů. e) Rozpor se směrnicí 2001/42/ES a zákonem č. 100/2001 Sb. Směrnice SEA a zákon o posuzování vlivů na životní prostředí vyžadují objektivní a přezkoumatelné hodnocení významných vlivů koncepce na životní prostředí. Pokud dokumentace současně připouští biologické střety, odbornou nejistotu a existenci významných biologických struktur, avšak neprokazuje úplnost podkladů a metodiku výsledných závěrů, nelze objektivně ověřit správnost hodnocení. Dokumentace je proto v této části zatížena neúplně zjištěným skutkovým stavem a nepřezkoumatelností. Návrh řešení: Požaduji doplnění dokumentace AOV24 – Lodhéřov o přezkoumatelné doložení souladu s použitými metodickými postupy, včetně explicitního odůvodnění způsobu hodnocení významnosti vlivů, doložení použitých kritérií, metodiky stanovení účinnosti zmírňujících opatření a doplnění chybějících biologických a kumulativních hodnocení. 176 Pokud nebude možné uvedené nedostatky objektivně a přezkoumatelně odstranit, požaduji vypuštění AOV24 – Lodhéřov a souvisejícího územního opatření z návrhu Změny č. 2 Územního rozvojového plánu České republiky. Zdroje: MINISTERSTVO ŽIVOTNÍHO PROSTŘEDÍ ČR. Metodické doporučení ke zpracování vyhodnocení vlivů na životní prostředí pro územní opatření dle § 8 odst. 2 zákona č. 249/2025 Sb., o urychlení využívání některých obnovitelných zdrojů energie [online]. Praha: Ministerstvo životního prostředí ČR, 2025. Dostupné z: https://portal.cenia.cz/eiasea/dokumenty/dokumentSoubor/2245/Metodick%C3%A9%20doporu%C4%8Den%C3%AD%20M%C5%BDP%20ke%20zpracov%C3%A1n%C3%AD%20vyhodnocen%C3%AD%20SEA%20pro%20%C3%9AO_%20final_15_12_25_pro_zve%C5%99ejn%C4%9Bn%C3%AD_IS_SEA.pdf. [cit. 23. 5. 2026]. MINISTERSTVO PRO MÍSTNÍ ROZVOJ ČR; MINISTERSTVO ŽIVOTNÍHO PROSTŘEDÍ ČR. MANUÁL SEA – Vyhodnocení vlivů ÚPD na životní prostředí a další souvislosti. Jednotné postupy a náležitosti v rámci strategického posuzování vlivů na životní prostředí a veřejné zdraví [online]. Praha: MMR ČR, 2025. Dostupné z: https://portal.cenia.cz/eiasea/dokumenty/dokumentSoubor/2244/Vyhodnoceni_vlivu_UPD_na_zivotni_prostredi_a_dalsi_souvislosti.pdf. [cit. 23. 5. 2026]. MINISTERSTVO ŽIVOTNÍHO PROSTŘEDÍ ČR. Metodika ke stanovování podmínek a zmírňujících opatření v návrhu územního opatření podle zákona č. 249/2025 Sb. [online]. Praha: Ministerstvo životního prostředí ČR, 2025. Dostupné z: https://mzp.gov.cz/system/files/2025-12/OSDE-metodika_ke_stanoveni_podminek_a_zmirnujicich_opatreni-20251212.pdf. [cit. 23. 5. 2026]. MINISTERSTVO ŽIVOTNÍHO PROSTŘEDÍ. Postup posouzení návrhu akcelerační oblasti a tvorby podkladů pro návrh územního opatření pro akcelerační oblast ve vztahu k výskytu volně žijících živočichů, planě rostoucích rostlin a přírodních stanovišť [online]. Praha: Ministerstvo životního prostředí, 2025. Dostupné z: https://mzp.gov.cz/system/files/2025-09/OSDE_Postup_posouzeni_akceleracnich_oblasti-09062025.pdf. [cit. 23. 5. 2026]. ČESKÁ REPUBLIKA. Zákon č. 100/2001 Sb., o posuzování vlivů na životní prostředí [online]. Dostupné z: https://www.zakonyprolidi.cz/cs/2001-100. [cit. 23. 5. 2026]. EVROPSKÝ PARLAMENT A RADA EU. | |

| Poř. č. | Připomínkové místo | Číslo jednací | Článek | AO | Připomínka | Vyhodnocení |
|---|---|---|---|---|---|---|
| | | | | | Směrnice 2001/42/ES o posuzování vlivů některých plánů a programů na životní prostředí [online]. Dostupné z: https://eur-lex.europa.eu/legal-content/CS/TXT/?uri=CELEX:32001L0042. [cit. 23. 5. 2026]. 7.9 Absence dostatečných podkladů k hodnocení SEA Při zákonném hodnocení SEA je nutno se opřít o podklady relevantní a přezkoumatelné. Tak tomu ale v případě posuzované AO není. Negativnímu působení VTE na přírodu a krajinu se nelze vyhnout a je třeba snést větší negativní dopady, než u jiných staveb. Ale právě proto je třeba za prvé umísťovat VTE do míst s minimálními zájmy zákonné ochrany přírody a krajiny a za druhé v těchto místech navrhovat podmínky a účinná opatření ke zmírnění působení VTE, nikoli podmínky „potěmkinovského“ typu, jako je v návrzích území opatření. Podmínku 1 i 2 lze při relativně malých výměrách AO splnit, ovšem za cenu podrobného a poctivého vyhodnocování stavu přírody a krajiny na základě všech dostupných podkladů. K tomu se návrhy územních opatření 177 zdaleka nepřibližují. Jestliže není nic známo o „výstupech“, tj. umístění, plochách a typech staveb, tím spíše musí být detailnější „vstupy“ tj. průzkumy a další podklady pro posouzení potenciálních vlivů překračujících zákonnou mez. Z návrhů AO naprosto nevyplývá, z jakých podkladů se při jejich vymezování vycházelo. Pokud to byly pouze dostupné mapové podklady o známých jevech (NATURA 2000, ZCHÚ, ochranná pásma různých typů, pásma památkové ochrany apod.), jde o podklady zcela nedostatečné. Původ podkladů je nejasný, mapové GIS vrstvy v průběhu vzniku AO nebyly běžně přístupné ( viz připomínka podatele č…… ). Pokud jsou ale podklady pouze tyto mapové vrstvy, jde o podklady zjevně nedostatečné, pokud není zřejmé zadání, s ohledem na jaké jevy se mají vrstvy zpracovávat. Rovněž k nim chybí interpretační vodítka. Dle názoru podatele jsou odklady pro územní opatření nepravdivé, neúplné nebo zkreslené, když toto stanovisko zaujímá i navzdory tomu, že tyto podklady oficiálně nejsou ani nikde uváděny. Aniž by bylo třeba zabývat se všemi nadhozenými možnostmi, přinejmenším neúplnost podkladů vyplývá z krátké doby, po kterou byly připravovány přírodovědné průzkumy AO (srpen – říjen 2025), nedostatky takových průzkumů, které se navíc nemohly opírat o posouzení v terénu, jsou zřejmé. Podatel připomínky upozorňuje na nebývalou časovou tíseň, v níž byly poklady opatřovány. Tzv. přírodovědné průzkumy probíhaly mezi srpnem a říjnem 2025. To neodpovídá ani pokřivenému návrhu novely vyhlášky MŽP č. 142/2018 Sb., natožpak běžnému zákonnému postupu při hodnocení kauzálních záměrů. Tzv. průzkumy byly provedeny doslova skandálním způsobem bez terénního průzkumu, pouze na základě údajů u NDOP či literárních rešerší. Průzkumy jsou tedy neadekvátní vzhledem k závažnosti dopadů předpokládaných záměrů na zákonné zájmy ochrany přírody, a navíc jsou provedeny neautorizovanými osobami. Na tuto skutečnost bylo Ministerstvo životního prostředí výslovně a písemně krajskými úřady upozorňováno. Dále v případech, v nichž krajské úřady disponují vlastními podklady, dospěly tyto úřady k naprosto odlišným závěrům, pokud jde o zákonnou možnost vydat souhlasné stanovisko k navrhovanému územnímu opatření. Pokud Metodika MŽP v bodě 6 na str. 9-10 uvádí jako možné podklady další informace o území včetně terénních průzkumů, míní se tím nutnost pořízení dalších podkladů, pokud jsou vyjmenované podklady pro vydání územního opatření nedostatečné. Dále podatel dodává, že příprava AO probíhala před schválením, platností a účinností ZOZE, nařízení vlády č. 507/2025 Sb., o stanovení území, na kterých nelze vymezovat akcelerační oblasti a novely vyhlášky č. 142/2018 Sb. Nejednalo se o nepodstatnou přípravu, ale o reálné vymezování nad mapovými podklady, které po účinnosti uvedených normativních právních aktů nebylo revidováno. Dále podatel dodává, že MMR a MŽP jako předkladatelé při vymezování AO ignorovali podklady a strategie krajských i městských úřadů k ochraně přírody i krajiny. Není tedy zřejmé na základě jakých podkladů jsou AO navrženy, na základě jakých metodik, byly hodnoceny odborné (skutkové) otázky, zda a s jakým výsledkem byly diskutovány s odbornou i širokou veřejností. S krajskými úřady, přes opakované nabídky krajů ke spolupráci, odborné otázky diskutovány nebyly. Návrh řešení: Vzhledem k neúplnosti a případným dalším vadám podkladů, o něž se opírá navrhované územní opatření, by ke každému záměru bylo třeba provést hodnocení H 67, vydat JES a přinejmenším provést zjišťovací řízení podle zákona EIA. To by se ale zcela míjelo s účelem existence AO. Pokud nebude možné uvedené nedostatky objektivně a přezkoumatelně odstranit, požaduji vypuštění akcelerační oblasti AOV24 – Lodhéřov a souvisejícího územního opatření z návrhu Změny č. 2 Územního rozvojového plánu ČR. 178 7.10 Rozpor koncepce Změny č. 2 URP a návrhu územního opatření o vymezení AOV 24 Lodhéřov včetně související dokumentace s politikou krajů v oblasti OZE a reálným | |

| Poř. č. | Připomínkové místo | Číslo jednací | Článek | AO | Připomínka | Vyhodnocení |
|---|---|---|---|---|---|---|
| | | | | | stavem rozvoje OZE v krajích. Rozpor s politikou státu v oblasti OZE 7.10.2 Rozpor s politikou Jihočeského kraje a stavem rozvoje OZE v Jihočeském kraji Jihočeský kraj ve vztahu k obnovitelným zdrojům energie pořizuje změnu č. 10 Zásad územního rozvoje, která vymezuje území s vyloučením možnosti umisťování výroben z obnovitelných zdrojů energie a dále prověřuje vymezení zastavitelných ploch pro konkrétní možnost jejich umístění (bez akcelerace). Tato změna již byla s veřejností řádně projednána dle stavebního zákona, nyní se připravuje její opakované veřejné projednání. Vymezení připravovaných akceleračních oblastí v URP a připravovaných ploch pro obnovitelné zdroje v Zásadách územního rozvoje obou dvou krajů se však věcně, ani argumentačně nepotkává, ačkoliv tyto podklady byly v rámci přípravy UO a SEA těmito kraji předloženy! Návrh řešení: Požaduji respektovat již vymezená území pro rozvoj OZE v Jihočeském kraji a zohlednit výše uvedené skutečnosti při vymezení předmětné AOV 24. Pokud nebude možné uvedené nedostatky objektivně a přezkoumatelně odstranit, požaduji vypuštění akcelerační oblasti AOV24 – Lodhéřov a souvisejícího územního opatření z návrhu Změny č. 2 Územního rozvojového plánu ČR. 7.10.3 Rozpor s energetickou politikou a strategií ČR Změna č. 2 se vůbec nezabývá ani dopady rozvoje jaderné energie na zajištění energetické nezávislosti na fosilních palivech nebo na snížení emisí CO2. Dostavba dalších bloků Dukovan přitom zcela jistě bude mít na snížení energetické závislosti a na emise CO2 v ČR podstatný vliv. Všechny tyto varianty by měly být poměřeny s dlouhodobými negativními dopady OZE a mělo by být objektivně zhodnoceno, zda je vůbec rozvoj OZE vhodnou cestou a zda by neměly být upřednostněny cesty jiné. Podatel jen na okraj připomíná, že první nový blok Dukovan má být dle tvrzení vlády v provozu již v roce 2036, což skutečně není vzdálené datum. Ve Vodíkové strategii se pak píše: Tato etapa (její začátek) se také rychle blíží a není tedy zřejmé, proč není možné řešit energetickou potřebu ČR i tímto způsobem (otázkou proto je, zda by se spíše již nyní neměly namísto OZE začít plánovat a posléze realizovat vodíkové plynovody, aby byla infrastruktura připravena na situaci, kdy se bude vodík běžně vyrábět a používat jako zdroj energie). Směřování energetiky tímto směrem je rozhodně méně invazivní a 179 dlouhodobě udržitelnější než VTE, přesto tento fakt Změna č. 2 vůbec nijak nereflektuje a nehodnotí a neporovnává různé varianty řešení energetické závislosti. Pokud by stát přesto chtěl podporovat vedle rozvoje jádra a vodíku i VTE, pak by řešením souladným s Ústavou ČR bylo ponechat vymezení akceleračních zón na územních plánech jednotlivých obcí, které samy budou rozhodovat o svém rozvoji a o využití svého území. Návrh řešení: Požaduji respektovat a zohlednit výše uvedené skutečnosti při vymezení předmětné AOV24. Pokud nebude možné uvedené nedostatky objektivně a přezkoumatelně odstranit, požaduji vypuštění akcelerační oblasti AOV24 – Lodhéřov a souvisejícího územního opatření z návrhu Změny č. 2 Územního rozvojového plánu ČR. 7.11. Neúplné publikované informace pořizovatelem Změny č. 2 URP ČR Publikované informace Ministerstvem pro místní rozvoj návrhu Změny č. 2 ÚRP včetně všech jeho příloh, nejsou všechny, které soustředil zpracovatel návrhu, kterým je Ústav územního rozvoje se sídlem v Brně. Chybí zejména zadání ke zpracování návrhu Změny č. 2 ÚRP podle, které byl tento dokument připravován. Zpracovatel nepostupoval podle zadání Vlády ČR, která toto zadání učinila prostřednictvím usnesení č. 811 ze dne 22.10.2025. Návrh řešení: Podatel připomínky žádá, aby Ministerstvo pro místní rozvoj zveřejnilo skutečné zadání, podle něhož byl zpracován návrh Změny č. 2 ÚRP. Toto zadání by mělo odpovídat výsledku návrhu Změny č. 2 ÚRP v textové části, části odůvodnění a dále všech příloh, jejich zveřejnění bylo oznámeno prostřednictvím publikace Veřejné vyhlášky Ministerstva pro místní rozvoj č.j. MMR-25750/2026-81 ze dne 14.04.2026. 7.12. Provedení průzkumů neautorizovanými osobami Z předložené informace Ústavem územního rozvoje jako zpracovatele návrhu Změny č. 2 ÚRP, je zřejmé, že neexistují dokumenty o pověření úředních osob k činnostem na přípravě návrh Změny č. 2 ÚRP. Nelze tudíž vyloučit, že návrh Změny č. 2 ÚRP vypracovaly neúřední osoby, které k tomu neměly oprávnění a vyjmenované úřední osoby jen formálně přikryly (svými úředními podpisy) práci jiných soukromých osob. Tomu odpovídá i výsledek. Tzv. průzkumy byly provedeny doslova skandálním způsobem bez terénního průzkumu, pouze na základě údajů u NDOP či literárních rešerší. Průzkumy jsou tedy neadekvátní vzhledem k závažnosti dopadů předpokládaných záměrů na zákonné zájmy ochrany přírody, a navíc jsou provedeny neautorizovanými osobami. Na tuto skutečnost bylo Ministerstvo životního prostředí výslovně a písemně krajskými úřady upozorňováno. Návrh řešení: Podatel připomínky žádá, aby Změna č. 2 URP ČR byla zpracována výhradně osobami s příslušnou autorizací, zejména co | |

| Poř. č. | Připomínkové místo | Číslo jednací | Článek | AO | Připomínka | Vyhodnocení |
|---|---|---|---|---|---|---|
| | | | | | se týče podkladů pro dokumentaci SEA. VIII. PŘIPOMÍNKY OBECNÉHO CHARAKTERU KE KONCEPCI A PROVEDENÍ NÁVRHU ZMĚNY Č. 2 ÚZEMNÍHO ROZVOJOVÉHO PLÁNU ČR A NÁVRHU ÚZEMNÍHO OPATŘENÍ O VYMEZENÍ AOV Č. 47 BUKOVEC, SOUVISEJÍCÍ DOKUMENTACI SEA, A JEJICH ODŮVODNĚNÍ 8.1 Koncepčně chybný nástroj územního plánování ve formě změny Územního rozvojového plánu ČR 180 Vymezení akceleračních oblastí s největší pravděpodobností povede k tomu, že záměry OZE v nich umisťované budou upřednostňovány a nedojde už nikdy k řádnému posouzení jejich negativních dopadů na životní prostředí, na krajinný ráz, na zdraví a životy lidí. 8.1.1 Nedostatečné posouzení SEA a koncepčně chybný nástroj územního plánování ve formě změny Územního rozvojového plánu převážně vylučuje EIA Už pouze z tohoto důvodu by mělo být vyhodnocení vlivů Změny č. 2 a UO extrémně podrobné a kvalitní, prakticky na úrovni EIA. Překážkou pro takové podrobné posouzení je ale fakt, že je měřítko ÚRP příliš velké a neumožňuje skutečně posoudit dopady vymezení AOV24 (jiné by to bylo na úrovni územního plánu, resp. v procesu EIA se znalostí konkrétního záměru). Na vymezení akceleračních oblastí navíc naváže zrychlené a zjednodušené povolovací řízení před Dopravním a energetickým stavebním úřadem, v rámci kterého bude úřad ověřovat, zda jsou záměry v souladu s vágními a nicneříkajícími podmínkami územního opatření. V souladu s těmito obecnými podmínkami ale budou prakticky jakékoliv záměry, což znamená, že skutečné vlivy VTE realizovaných v AOV24 nebudou nikdy reálně posouzeny. Uvedené obavy podatele plynou z § 25 zákona č. 249/2025 Sb. ZOZE, kde se uvádí, že: (1) Územní opatření je závazné pro vyjádření, závazné stanovisko nebo rozhodnutí vydávaná pro záměr pro využití obnovitelného zdroje energie v akcelerační oblasti, s výjimkou vyjádření nebo závazného stanoviska podle § 36 stavebního zákona. (2) Nesplňuje-li záměr pro využití obnovitelného zdroje energie podmínky nebo zmírňující opatření stanovené v územním opatření nebo v územním plánu podle § 22, vydá správní orgán, jehož působnosti se tyto podmínky nebo zmírňující opatření týkají, nesouhlasné vyjádření nebo závazné stanovisko anebo zamítne žádost o vydání rozhodnutí. Pokud tedy bude DESÚ chtít, jednoduše řekne, že vše už bylo řádně a dostatečně posouzeno v rámci Změny č. 2, záměr je v souladu s územním opatřením a v povolovacím řízení není už co řešit. Obcím se pak budou mimořádně špatně uplatňovat podrobné argumenty, byť budou racionální. S největší pravděpodobností ale budou smeteny bez jakékoliv diskuse ze stolu. Existence územního opatření má navíc velký dopad na to, jestli se bude záměr vůbec OZE ještě vůbec posuzovat podle zákona č. 100/2001 Sb. v procesu EIA (§ 28 zákona č. 249/2025 Sb.). EIA bude probíhat jen tehdy, pokud: - půjde o záměr předmětem posuzování vlivů na životní prostředí přesahujících hranice České republiky nebo - půjde o záměr, u kterého je s ohledem na ekologickou citlivost území, v němž se nachází, vysoce pravděpodobné, že záměr povede k významným nepříznivým vlivům na životní prostředí nebo veřejné zdraví, které nebyly zjištěny při pořizování územního opatření a které nelze vyloučit dodatečnými podmínkami a zmírňujícími opatřeními. Řada záměrů v AO, které byly posouzeny mimořádně obecně, už tedy EIA podléhat nebude, i když by jinak posouzení EIA podléhaly, kdyby AO nebyly v ÚRP vymezeny. Je nepravděpodobné, že by někdy příslušný úřad DESÚ konstatoval, že území, ve kterém se má záměr nacházet, je tak ekologicky citlivé, že záměr povede k významným nepříznivým vlivům a je tedy třeba EIA. Nepravděpodobnost takového závěru vyplývá z faktu, že vyhodnocení územního opatření o všech vlivech tvrdí, že jsou mírné nebo zanedbatelné a není třeba se jimi blíže zabývat. Proč by to měl úřad během povolování záměru v AO zpochybnit, když jsou VTE aktuálně politicky silně protěžovanými záměry a neexistuje zájem na skutečném posouzení jejich dopadů? Obec tak sice bude moct v povolovacím řízení tvrdit, že to vidí jinak, ale to bude tak všechno, co bude moct dělat. Proto je velmi nevhodné vymezovat akcelerační oblasti na úrovni ÚRP, kdy nemohou být vlivy reálně posouzeny a už vůbec by se nemělo stát, že posouzení provedené na úrovni ÚRP vyloučí provádění dalších posouzení na nižších úrovních, minimálně na úrovni územního plánu, ideálně však posuzování konkrétního záměru, kdy teprve budou skutečně známy parametry záměrů. Jedinou cestou, jak k dospět k tomu, aby byly všechny záměry OZE řádně posouzeny za současného stavu legislativy, je nevymezovat AO v ÚRP, ale ponechat jejich vymezení na územní plány. 181 To, že na úrovni Změny č. 2 nejde vlivy posoudit, připouští na několika místech i samo Vyhodnocení vlivů Změny č. 2 na životní prostředí: - Polohu a počet jednotlivých zařízení uvnitř akcelerační oblasti pro výrobu elektřiny využívající energii větru nelze předjímat a v podrobnosti grafické části ÚRP (1:200000) ji nelze ani smysluplně odhadovat. Je ale | |

| Poř. č. | Připomínkové místo | Číslo jednací | Článek | AO | Připomínka | Vyhodnocení |
|---|---|---|---|---|---|---|
| | | | | | pravděpodobné, že bude docházet k odnětí ZPF pod plochou jednotlivých zařízení, která bude zanedbatelného rozsahu, a také vlivem budování technické, ale zejména dopravní infrastruktury pro obslužné komunikace pro výstavbu a údržbu zařízení. - Územní rozvojový plán je koncepčním územně plánovacím dokumentem na celorepublikové úrovni. Pracuje se v něm s územně plánovacími nástroji ve velmi hrubém, ale i poměrně podrobném rozlišení, které ovšem nezobrazuje reálné provedení stavby, pouze ho v širokém měřítku lokalizuje do řešeného území. Toto měřítko a absence znalosti o konkrétním umístění a počtu jednotlivých VTE či skutečné velikosti (plochy) instalovaných FVE neumožňuje identifikovat přesně a podrobně případné konkrétní negativní vlivy na životní prostředí, proto zde dále uvedené vyhodnocení vlivů na životní prostředí (ať již u jednotlivých složek nebo u jejich kumulace a synergie) stanovuje pouze potenciální možnost, nikoliv jistotu vlivu. - Nejistota hodnocení je dána zejména neznalostí konkrétního stavebně-technického řešení staveb v navrhovaných akceleračních oblastech, ke kterému nadto v měřítku územního rozvojového plánu nemůže být přihlíženo a současně ani není možno ho nařizovat, pouze pro něj stanovit některé podmínky. Jednalo by se o nezákonnou podrobnost, a o podrobnost řešitelnou nižšími správními akty, kterou tedy nelze, a to i na základě řady soudních precedentů, do územně plánovací dokumentace na úrovni kraje závazně stanovit. Za takové míry neznalosti reálií (počet budoucích VTE, které vzniknou v AOV24 nelze ani odhadovat?) a dopadů provozu VTE je nemožné, aby vyhodnocení vůbec mohlo mít jakoukoliv vypovídací hodnotu a aby bylo bez konkretizace AO v územním plánu a bez provedení důkladné EIA vůbec bráno vážně a jako relevantní a plně dostačující podklad pro povolení záměru. Vyhodnocení navíc připouští, že dopady Změny č. 2 jsou převážně negativní: „Provedeným porovnáním aktivní varianty (tj. Změny č. 2 ÚRP) s nulovou variantou (tj. ÚRP ve znění změny č. 1a) bylo zjištěno, že nulová varianta byla u 9 složek životního prostředí hodnocena jako vhodnější; aktivní varianta byla u 1 složky životního prostředí hodnocena jako vhodnější a u 1 složky byly varianty hodnoceny jako rovnocenné. Je zřejmé, že aktivní varianta, která přináší do území řadu nových staveb obnovitelných zdrojů el. energie, bude potenciálně vždy vykazovat více negativních vlivů, byť většinou mírných než varianta, kdy k žádné změně v území nedochází.“ Přesto to ale nebrání tomu, aby byla AO vymezena. Z Vyhodnocení je pak zřejmé, že i nemnohé údajně pozitivní dopady mají velmi nejasné kontury a vůbec nejsou nijak kvantifikovány a zůstávají na úrovni dohadů typu „možná“, „snad“ a „zřejmě“ či „asi“: „Současně ale platí, že nulová varianta nepovede ke zmírnění negativních vlivů na klima a nepřispěje k vyšší energetické soběstačnosti a snížení potřeby fosilních paliv včetně negativních vlivů v místě jejich těžby (tyto vlivy vznikají často mimo území naší republiky a jejich hodnocení nemůže být v plné míře do porovnání zahrnuto).“ Z takového konstatování přece vůbec neplyne, že „aktivní“ varianta s vymezením AOV24 povede k měřitelnému snížení negativních vlivů na klima a přispěje k ověřitelnému zvýšení energetické soběstačnosti. To ostatně potvrzuje i Vyhodnocení vlivů územního opatření k AOV24, ve kterém se uvádí, že AOV24 má „zanedbatelný až mírně pozitivní vliv k ochraně klimatu… v globálním měřítku.“ Z jakého důvodu je tedy AOV24 vymezena, když má jen zanedbatelný pozitivní přínos, zato extrémní množství vlivů negativních? K výše uvedenému je nutno poznamenat, že v případě posuzování EIA prováděné na krajské úrovni se mohou vyjádřit všechny subjekty, dokumentace je řádně vyvěšena v systému cenia, to vše oproti systému SEA, kdy navazuje pouze JES – jednotné enviromentální stanovisko, ke kterému se nevyjadřuje nikdo než taxativně vymezený počet účastníků, mezi nimiž však nejsou sousední obce, nepřímí sousedé, spolky apod., tudíž možnost odporu veřejnosti je zde prakticky vyloučena – což je ostatně skrytým a jediným cílem předmětného územního opatření. Takový přístup k územnímu plánování a povolování záměrů je neakceptovatelný. Je výrazně oslabována (podlamována) ochrana veřejných zájmů, když reálné posuzování vlivů záměrů z podstatné části vůbec nemusí proběhnout. 182 Návrh řešení: Požaduji respektovat platnou právní úpravu a zohlednit tuto skutečnost při vymezení předmětné AOV24 tak, že buď bude použit při vymezení akcelerační oblasti č. 24 Lodhéřov koncepčně správný nástroj územního plánování a územně plánovací dokumentace, kterým jsou zásady územního rozvoje nebo ještě nižší stupeň UPD anebo doplnit hodnocení SEA na úroveň popsanou v ostatních námitkách, tak aby bylo možno seriózně posoudit skutečné vlivy posuzovaného záměru. Pokud nebude možné uvedené nedostatky objektivně a přezkoumatelně odstranit, požaduji vypuštění akcelerační oblasti AOV24 – Lodhéřov a souvisejícího územního opatření z návrhu Změny č. 2 Územního rozvojového plánu | |

| Poř. č. | Připomínkové místo | Číslo jednací | Článek | AO | Připomínka | Vyhodnocení |
|---|---|---|---|---|---|---|
| | | | | | ČR. 8.1.2 Rozpor s metodikou Ministerstva životního prostředí i zákonem o urychlení využívání obnovitelných zdrojů energie ZOZE i Metodika MŽP jsou přehledné a jasně aplikovatelné. Metodika MŽP v bodě 3 na str. 5 zdůrazňuje, že důvody předpokládají, že záměr využití OZE nebude mít významný negativní dopad na životní prostředí a musí se mj. opírat o vhodné umístění akcelerační oblasti s důrazem na předběžný výběr lokalit na základě dostupných podkladů. Zde je třeba upozornit na nedodržení tohoto požadavku ze strany předkladatele, protože výběr lokalit se o dostupné podklady neopíral, v případě Jihočeského kraje, viz připomínku v jiné části tohoto podání. Metodika MŽP v bodě 4 na str. 5 dále uvádí, že podmínky kladené k záměrům v AO nesmí být přísnější, než podmínky pro záměry umísťované v jiných územích (tj. mimo AO). Tomuto požadavku je obtížné dostát jednak s ohledem na nedostatečné podklady o stavu životního prostředí (zejm. přírodního prostředí) a dále s ohledem na dynamiku některých posuzovaných přírodních jevů (výskyt zvláště chráněných druhů živočichů). Naopak z hlediska principu předběžné opatrnosti by bylo na místě stanovit v případě proměnlivých jevů podmínky přísnější. A nepomůže zde ani možnost podrobnějších podmínek, než připouští podrobnost územního plánu (Metodika MŽP bod 7.6 s 20 – 21, aj.). I tak by v tomto konkrétním případě bylo nejisté, zda jsou takové podmínky a opatření dostatečné. Lze jen podotknout, že pro územní opatření nelze použít běžnou typologii podmínek (jako při kauzálním posuzování). Zejména nelze lokalizovat zmírňující opatření, ani stanovit jejich četnost. Jestliže podmínky mají být proveditelné, je otázkou, o jakou míru pravděpodobnosti proveditelnosti se má jednat. Celkem přesně lze určit stavební nebo technickou proveditelnost, nikoli však proveditelnost právní – o dostupnosti pozemků k realizaci opatření v AO či dokonce mimo AO nejsou informace. Přitom zmírnění vizuálních projevů VTE by bylo potřebné na řadě míst v pásmu zřetelné viditelnosti (Metodika MŽP zjevně počítá s rozsahem výkresu územního opatření i mimo AO – bod 4 s. 6). Metodika MŽP též v bodě 7 na str. 10 upozorňuje na potřebu zákonnosti podmínek. To zákon o ochraně přírody splňuje. Podmínky i opatření lze též individuálně zdůvodnit, a to i u obecných (schematických) podmínek. Co však na úrovni územního opatření lze jen s obtížemi určit, je návaznost zmírňujícího či kompenzačního opatření na negativní vliv na konkrétní zájem ochrany přírody. Jestliže např. VTE negativně ovlivní krajinný ráz v dotčeném krajinném prostoru, nemůže kompenzační opatření prioritně spočívat ve vytvoření biotopu pro obojživelníky. Nebo by se muselo jednat až o poslední a odůvodněnou možnost kompenzace po vyloučení možností bližších dotčenému zájmu (snížení VTE, výsadby v intravilánech, apod.). Metodika MŽP dále velmi přesně udává, že tzv. limity území podle ust. § 12 r) stavebního zákona vznikají nejen na základě právních předpisů nebo „ex decreto“ v širokém smyslu, ale též jako faktický stav - vlastnost území. Tuto eventualitu ale předmětné územní opatření nebralo v potaz (viz níže). AO měly být připravovány s co největší pečlivostí, za spolupráce krajů a obcí s navrhovatelem AO. O tom byly kraje na neformálních jednáních opakovaně ubezpečovány ze strany MMR i MŽP. Návrh AO se měl opírat o co největší sadu podkladů a terénní průzkum. To se nestalo. Nastává tedy paradoxní situace – záměry VTE (včetně doprovodných staveb) mají být umísťovány kamkoli do AO bez toho, aby byl řádně vyhodnocen stav životního prostředí v AO. Jedná se o umisťování záměrů do „slepé mapy“. V zásadě se 183 jedná o rozpor mezi kauzálním (projektovým) posuzováním a koncepční úrovní posuzování vlivů záměrů na životní prostředí. Tento rozpor může být odstraněn jen tím, že AO budou navrhovány na malých plochách o jednotkách až malých desítkách km2 a po detailním zhodnocení všech dostupných odborných podkladů a posouzení na místě samém (to se naprosto nestalo). Na to také upozorňuje Metodika MŽP (bod 5.2. i.f.,s. 8), když zapovídá vydávat úkony uvedené v ust. § 13 odst. 2 ZOZE na základě skutečností vyplývajících z větších podobností informací známých při povolování samotného záměru. Jestliže je zřejmé, že podklady pro územní opatření jsou nepravdivé, neúplné nebo zkreslené (Metodika MŽP bod 5.2. s. 8), je třeba vydat úkony (tj. úkony JES) na projektové úrovni tak, aby bylo naplněno ust. 3 odst. 2 stavebního zákona. Stejně tak je třeba nahlížet na ust. § 27 odst. 2 ZOZE. Jestliže hodnocení (H 67) podle ust. § 67 zákona o ochraně přírody se má provést při vysoké pravděpodobnosti změny okolností v AO (tj. změny skutkového stavu, který je základem pro posouzení účinků záměru na zákonem chráněný zájem), tím spíš je třeba H 67 požadovat v případě, v němž skutkový stav v AO nebyl zjištěn vůbec nebo nebyl zjištěn tak, aby se rovnocenně s projektovými záměry dala aplikovat ust. § 4 odst. 2, § 5b, § 12 odst. 2 a § 56 zákona o ochraně přírody. Nezáleží totiž na tom, že návrh zadání změny č. 2 URP nebo faktická zadání | |

| Poř. č. | Připomínkové místo | Číslo jednací | Článek | AO | Připomínka | Vyhodnocení |
|---|---|---|---|---|---|---|
| | | | | | pro přírodovědné průzkumy byly obecnější a méně náročné než u H 67 a (možná některé) byly provedeny v souladu s vyhláškou 142/2018 Sb. Podstata nesprávnosti přípravy podkladů spočívá v tom, že uvedená ustanovení zákona o ochraně přírody nelze na navržené územní opatření správným způsobem aplikovat a zároveň, že relevantní podklady bylo možné reálně získat ať už spoluprací s obcemi a kraji, kteří těmito podklady disponují (zejména u statických jevů) nebo za dobu platnosti směrnice RED III. bylo možné provést adekvátní přírodovědné průzkumy (u jevů dynamických), protože navržené AO mají velikost, která takový přírodovědný průzkum umožňuje (tj. jednotky až nižší desítky km2). Obdobně poukazuje podatel na ust. § 28 odst. 1 písmeno b) ZOZE, není-li ekologická citlivost území adekvátně vyhodnocena, tak že nelze vyloučit významný nepříznivý vliv na životní prostředí, bylo by bez dalšího třeba postupovat podle ust. § 28 odst. 5 ZOZE. Zákonné požadavky ZOZE tedy nejsou předloženými návrhy územních opatření naplněny. Ust. § 4 odst. 2 a 3 ZOZE je třeba považovat za částečně finální normy. Zejména přednost vymezení AO na plochách uvedených v ust. § 4 odst. 3 ZOZE nebyla na úrovni státu prověřována. Přednost nadto neznamená nemožnost vymezení AO na jiných plochách. Stejně tak ust. § 4 odst. 2 ZOZE nelze brát jako výjimku vůči aplikaci jiných zákonných ustanovení. Tj. při vzniku AO brát v potaz pouze limity území (§ 12 písmeno r) st.z) a významný dopad na životní prostředí. Velikost AO o jednotkách až nižších desítkách km2 je účelná k tomu, aby mohly být zajištěny podklady na úrovni podrobnosti pro projektová řízení. To se reálně nestalo. Stejně jako parametr velikostí AO měl předkladatel posuzovat jejich efektivitu, protože nezřídka navrhovaná AO o velikosti několika km2 na plochách s dalším reálným omezením (intravilán, svažitost, les, údolní niva apod.) vhodná pro umístění nižších jednotek VTE, nemůže plnit svůj účel. Protože byly ale nezbytné oblasti podle ust. § 3 ZOZE vymezeny velmi široce a ledabyle, má prakticky každá navrhovaná AO několik alternativ z hlediska ochrany životního prostředí (a především ochrany přírody a krajiny) vhodnějších. Úvahy zpracovatelů návrhu AO nelze rekonstruovat, zdá se ale, že umístěním řady AO „napravují“ nedostatky ve vymezení nezbytných oblastí. AO se nezvykle často nachází v dosahu dopravní, energetické a jiné infrastruktury, i když z hlediska zájmů ochrany přírody a krajiny, bylo možné nalézt mnohem vhodnější lokality, a to rovněž ve vymezených nezbytných oblastech. Už výběr AO tedy patrně kladl důraz na jiná kritéria, než mu přísluší podle cílového ust. § 4 odst. 2 ZOZE. I tak by pečlivá příprava AO mohla nalézt kompromis mezi „vhodnějšími plochami“ uvnitř nezbytných oblastí a nároky na ochranu přírody a krajiny. Krajské úřady ( nikoliv obce, které nebyly k jednáním přizvány ) na četných jednáních s VÚKOZ, MŽP i MMR na takové plochy upozorňovaly. I kdyby mělo být ust. § 4 odst. 2 ZOZE přímo aplikováno, měl předkladatel při možnosti vybrat několik alternativ AO zvolit tu, která má na zájmy přírody a krajiny nejmenší dopad. 184 Případná přímá aplikace ust. § 4 odst. 2 ZOZE by se týkala pouze určitého rozsahu posuzovaných skutečností, to vyplývá z podrobnějšího ust. § 11 odst. 2 ZOZE (pro něž je ust. § 4 odst. 2 vodítkem). Jde o rozsah faktické derogace Směrnice o ptácích a Směrnice o stanovištích, které ust. § 11 odst. 2 ZOZE mírně rozšiřuje na všechny zvláště chráněné druhy živočichů, nejen na evropské druhy. Návrh územního opatření se má zdánlivě připravovat v takovém rozsahu podrobnosti, aby bylo možné posoudit, zmírnit nebo vyloučit nepříznivé dopady záměrů na ptáky a zvláště chráněné živočichy podle ust. § 11 odst. 2 ZOZE. Ve skutečnosti ale návrh územního opatření musí vyhovovat posouzení záměru na projektové úrovni, tak jak to chce ust. § 13 odst. 2 ZOZE (srov. závěr návětí: „…. a dále s požadavky…“), přičemž písmena a) – f) uvedeného ustanovení výslovně jmenují formy jednotlivých individuálních právních aktů. Zákon ZOZE tedy přesně a výslovně stanoví, že kromě základních požadavků ust. § 4 odst. 2 a § 11 odst. 2 ZOZE je třeba návrh územního opatření připravit v tom rozsahu a podrobnosti, aby bylo možno dopad záměrů posoudit jakoby se jednalo o kauzální posuzování. (Jistě, se všemi zákonnými požadavky – ust. § 82a odst. 1 zákona o ochraně přírody, aj.). Tento závěr podtrhuje i ust. § 13 odst. 1 ZOZE, který uvádí, že stanovisko krajského úřadu podle ust. § 54 odst. 1 stavebního zákona se uplatní v rozsahu působnosti ust. § 18 odst. 1 zákona č. 148/2023 Sb., přičemž pokud návrh územního opatření zní pouze v rozsahu požadavků ust. § 11 odst. 3 ZOZE, vystavuje se pořizovatel riziku, že zpracování rozsahu a podrobnosti územního opatření (přípustnost, podmínky, zmírňující opatření) nebude odpovídat požadavkům hmotněprávních ustanovení jmenovaných v ust. § 13 odst. 2 ZOZE. Dále i ust. § 8 odst. 1 ZOZE je třeba chápat tak, že vyhodnocení vlivů na udržitelný rozvoj území je nutným, nikoli však jediným podkladem pro územní opatření. Což implicitně doplňuje věta druhá tohoto ustanovení, když připouští | |

| Poř. č. | Připomínkové místo | Číslo jednací | Článek | AO | Připomínka | Vyhodnocení |
|---|---|---|---|---|---|---|
| | | | | | podrobnost podmínek a zmírňujících opatření namísto navazující územně plánovací dokumentace nebo rozhodnutí. Je tedy zřejmé, že podklady pro vymezení AO musí být zpracovány na té úrovni podrobnosti, jakoby se jednalo o posouzení běžného záměru. A má-li se na základě větší podrobnosti podkladů formulovat podmínka či opatření, tím spíše by se na jejich základě měla posoudit přípustnost vymezení samotné AO. Připravit návrh územního opatření na nižší úrovni podrobnosti není samo o sobě protizákonné. Příslušný orgán by ale pro vydání bezvadného stanoviska musel disponovat takovými podklady, aby sám mohl neúplnost (tj. nižší podrobnost návrhu územního opatření) doplnit a věc posoudit. To je s ohledem na zákonnou lhůtu pro vydání stanoviska problematické. Přitom by se dalo předpokládat, že přinejmenším požadavek ust. § 11 odst. 3 ZOZE bude při návrhu územního opatření naplněn. I s tím ohledem, že citlivé druhy zvláště chráněných živočichů (ptáci, netopýři) jsou zároveň evropskými druhy. I v tomto ohledu jsou ale podklady, o něž se návrh územního opatření opírá, nedostatečné. Totéž platí pro nahrazované úkony podle ust. § 13 odst. 2 písmeno a) a d) – kde by s ohledem na předpokládanou lokalizaci VTE postačilo posoudit statické jevy. Pro tuto část odůvodnění je možné shrnout, že ZOZE nápaditě překlenuje rozdíl mezi koncepčním a kauzálním posuzováním záměrů, aplikace ustanovení ZOZE ze strany pořizovatele ale není zdařilá. Vedlejší či doprovodné stavby (tj. záměr v širším smyslu) podle ust. § 2 písmeno a) ZOZE nejsou v návrhu územního opatření blíže definovány, popsány, lokalizovány. Není určeno, jak velké plochy budou vzhledem k předpokládanému počtu VTE zaujímat. Přitom se jedná o stavby ve volné krajině plošně zasahující větší výměry pozemků, než samotná VTE. Vzhledem k velikosti navrhované AO a navrhovaným maximálním počtům VTE v ní měly a mohly být uvedené parametry odhadnuty a mohly být připraveny relativně konkrétní podmínky pro zmírnění dopadů těchto staveb. Závěr o protiprávnosti navrhovaného územního opatření z hlediska ust. § 13 odst. 2 písm. a),b),d),e) ZOZE se opírá o za prvé nedostatečně zjištěný stav věci ve smyslu ust. § 3 správního řádu, a o za druhé v případech, že skutkový stav zjištěn byl, jsou z něho vzhledem k ust. § 4 odst. 2, § 5b odst. 1, § 12 odst. 2 a § 56 zákona o ochraně přírody vyvozeny nesprávné závěry, že navrhované územní opatření lze schválit. Rovněž by nebylo spravedlivé investory i obyvatele dotčených obcí vystavit značné míře právní nejistoty. Nejistotu pro investory znamená užití např. ust. § 27 odst. 2 ZOZE – jestliže JES se na záměr má použít v případech, v nichž dojde ke změně okolností, tím spíše se JES musí ke konkrétnímu záměru vydat v těch situacích, v nichž tyto okolnosti (skutkový stav) nebyly zjištěny vůbec nebo jen velmi nedokonale a to i ve srovnání s obdobnými nebo i méně závažnými záměry. 185 Návrh řešení: Požaduji respektovat platnou právní úpravu a zohlednit tuto skutečnost při vymezení předmětné AOV 24 tak, že buď bude použit při vymezení akcelerační oblasti č.24 Lodhéřov koncepčně správný nástroj územního plánování a územně plánovací dokumentace, kterým jsou zásady územního rozvoje nebo ještě nižší stupeň UPD anebo doplnit hodnocení SEA na úroveň popsanou v ostatních námitkách a shora v této námitce, tak aby bylo možno seriózně posoudit skutečné vlivy posuzovaného záměru a dále odstranit i ostatní výše vytýkané nedostatky. Pokud nebude možné uvedené nedostatky objektivně a přezkoumatelně odstranit, požaduji vypuštění akcelerační oblasti AOV24 – Lodhéřov a souvisejícího územního opatření z návrhu Změny č. 2 Územního rozvojového plánu ČR. 8.1.3 Územní opatření jsou koncipována tak, že plošně a předem deklarují přípustnost rozsáhlých energetických staveb v území Územní opatření jsou koncipována tak, že plošně a předem deklarují přípustnost rozsáhlých energetických staveb v území, aniž by v době jejich vydání byly známy konkrétní parametry budoucích záměrů, jejich technické řešení, jejich rozmístění, kumulace více zařízení či jejich skutečné synergické a dlouhodobé dopady. Stát tímto postupem nahrazuje rozhodování o konkrétním záměru obecnou hypotézou, která má mít závazné účinky pro navazující povolovací procesy. Podatel považuje za vrcholně problematické, že tzv. „dostatečnost“ územních opatření je založena převážně na obecném tzv. odborném odhadu v době jejich pořízení, nikoli na reálném posouzení konkrétních záměrů. Řada klíčových vlivů, zejména hlukové zátěže, stroboskopického efektu, kumulativních vlivů více zařízení či specifických dopadů na obyvatele a krajinný ráz, je ponechána až na navazující řízení, aniž by však tato řízení měla možnost zpochybnit samotnou přípustnost záměru v daném území. Územní opatření podle ZOZE přitom deklarují dostatečnou ochranu veřejných zájmů, aniž by tuto skutečnost bylo možné reálně ověřit. Klíčové vlivy, zejména na zdraví obyvatel, kvalitu prostředí, krajinný ráz a biodiverzitu, jsou buď odsouvány až do navazujících řízení, nebo řešeny formou provozních omezení a monitoringů až po | |

| Poř. č. | Připomínkové místo | Číslo jednací | Článek | AO | Připomínka | Vyhodnocení |
|---|---|---|---|---|---|---|
| | | | | | uvedení zařízení do provozu. Návrh řešení: Požaduji doplnění konkrétních a úplných podkladů umožňujících objektivní posouzení skutečných dopadů akcelerační oblasti AOV24 – Lodhéřov již ve fázi SEA, zejména technických parametrů zařízení a jejich výstavby, a dále realistických modelů hlukových, krajinných a světelných dopadů a úplného hodnocení kumulativních a synergických vlivů.. Současně požaduji, aby podstatné environmentální střety s těmito parametry nebyly odkládány do budoucích navazujících řízení, ale byly transparentně a přezkoumatelně vyhodnoceny již na strategické úrovni plánování tak, aby veřejnost mohla účinně uplatnit svá práva. Pokud nebude možné uvedené nedostatky objektivně a přezkoumatelně odstranit, požaduji vypuštění akcelerační oblasti AOV24 – Lodhéřov a souvisejícího územního opatření z návrhu Změny č. 2 Územního rozvojového plánu ČR. 8.2 Nedostatečné odůvodnění výběru lokality a rozpor s deklarovanými kritérii 8.2.1 Rozpor návrhu akceleračních oblastí se zadáním Změny č. 2 ÚRP, zákonem č. 249/2025 Sb. a cíli směrnice RED III Odůvodnění Změny č. 2 ÚRP opakovaně uvádí, že: akcelerační oblasti byly vymezeny „přednostně do částí území značně ovlivněných činností člověka“, byly vymezeny „přednostně na místě znehodnocených nebo zanedbaných ploch“, zejména brownfieldů a území narušených těžbou, 186 byly vymezeny s cílem minimalizovat dopady na krajinný ráz, přírodní hodnoty a zemědělský půdní fond. Stejný princip obsahuje již samotné zadání vlády. Zadání Změny č. 2 ÚRP stanoví: „Při vymezování akceleračních oblastí se budou upřednostňovat umělé a zastavěné plochy, jako jsou dopravní infrastruktura a její blízké okolí, parkoviště, zemědělské stavby a stavby pro průmysl včetně nádvoří, skládky, území narušená povrchovou těžbou ..., umělé vodní útvary a znehodnocená půda.“ Stejný požadavek obsahuje § 4 odst. 3 zákona č. 249/2025 Sb., který transponuje čl. 15c směrnice RED III. Tento mechanismus není založen na přednostním využívání volné krajiny, ale na přednostním využívání již antropogenně změněných ploch. Dokumentace vytváří zásadní rozpor mezi deklarovaným principem a vlastním způsobem vymezování. Směrnice RED III ani zákon č. 249/2025 Sb. nestanovují obecný požadavek: „najít vhodné plochy pro větrné elektrárny“ ale stanovují jiný postup: nejprve přednostně využít již zastavěná, antropogenně ovlivněná nebo znehodnocená území a teprve následně řešit další plochy. Tento princip byl převzat i do zadání vlády. Odůvodnění však současně uvádí, že: cílem je doplnění elektroenergetického mixu zejména prostřednictvím větrné energie, byly sledovány prognózy výrobců energie a potřeba rozvoje větrné energetiky. Dochází tak ke změně logiky postupu: Zákon a RED III: priorita území → následně umístění OZE Dokumentace: potřeba rozvoje konkrétní technologie → následně hledání území Nejde o totožný postup. Vnitřní rozpor dokumentace Odůvodnění současně tvrdí: „Akcelerační oblasti byly vymezeny přednostně na znehodnocených nebo zanedbaných plochách.“ Současně ale uvádí: „Akcelerační oblasti pro větrnou energii byly vymezovány jako celistvé plochy o velikosti nejméně 2,5 km².“ Tento požadavek vede k odlišnému výsledku. Zatímco antropogenně narušené plochy (brownfieldy, areály, skládky, plochy po těžbě, dopravní koridory) mají často menší a prostorově nesouvislý charakter, požadavek na rozsáhlé souvislé plochy přirozeně směřuje výběr do otevřené krajiny. Vzniká tedy přímý rozpor: deklarováno je přednostní využití narušených území, 187 použitá metodika vede k preferenci rozsáhlé volné krajiny. Dokumentace nevysvětluje, jak byl tento rozpor odstraněn. Rozpor s cílem RED III Směrnice RED III nezavedla akcelerační oblasti za účelem obecného rozšiřování větrných elektráren v krajině. Smyslem směrnice je: – zrychlení povolovacích procesů, – snížení konfliktů s veřejnými zájmy, – využití lokalit s nižší environmentální konfliktností. Tento princip převzalo i zadání vlády: „Akcelerační oblasti se vymezí tak, aby záměry neměly významný dopad zejména na životní prostředí.“ Pokud však výsledné řešení vyžaduje přesun do rozsáhlých krajinných celků mimo antropogenně změněná území, dostává se do rozporu s původním účelem institutu akceleračních oblastí. Rozpor není pouze odbornou otázkou. Jde o možnou vadu přezkoumatelnosti opatření obecné povahy, protože: – zadání vlády stanovilo přednostní využití konkrétních typů území, – zákon č. 249/2025 Sb. a RED III stanovují stejný princip, – dokumentace tvrdí, že tento princip respektuje, – současně používá metodiku, která směřuje k jinému výsledku, – není vysvětleno, proč nebylo možné využít prioritní plochy v požadovaném rozsahu. Bez tohoto vysvětlení není zřejmé, proč nebylo postupováno v souladu s principem přednostního využívání již antropogenně narušených území. Návrh Změny č. 2 ÚRP vykazuje vnitřní rozpor mezi: – zadáním schváleným vládou, – deklarovaným odůvodněním, – principem § 4 zákona č. 249/2025 Sb., – cílem směrnice RED III. Dokumentace | |

| Poř. č. | Připomínkové místo | Číslo jednací | Článek | AO | Připomínka | Vyhodnocení |
|---|---|---|---|---|---|---|
| | | | | | deklaruje přednostní využití antropogenně změněných ploch, avšak současně používá postup, který vede k výběru rozsáhlých krajinných území. Není přitom doloženo, proč nebylo možné naplnit cíle akceleračních oblastí prostřednictvím zákonem preferovaných ploch. Návrh řešení: Před vydáním Změny č. 2 ÚRP je nezbytné doplnit dokumentaci o přezkoumatelné a transparentní vyhodnocení souladu návrhu akceleračních oblastí s požadavky zákona č. 249/2025 Sb., směrnice RED III, Politiky územního rozvoje ČR a krajských územně plánovacích podkladů. Dokumentace by měla být doplněna zejména o samostatnou analýzu prioritních ploch dle § 4 odst. 3 zákona č. 249/2025 Sb. a čl. 15c směrnice RED III, která pro každou akcelerační oblast doloží: – rozsah prověřených antropogenně ovlivněných ploch (brownfieldy, plochy po těžbě, dopravní infrastruktura, průmyslové areály, skládky, znehodnocená území a další zákonem preferované lokality), – důvody jejich případného vyloučení, – odůvodnění, proč nebylo možné v požadovaném rozsahu využít zákonem preferované plochy, – porovnání variantních řešení z hlediska dopadů na krajinu, zemědělský půdní fond, ekologické funkce území a veřejné zájmy. 188 Současně je nezbytné doplnit samostatné vyhodnocení souladu jednotlivých akceleračních oblastí s krajskými územně plánovacími podklady a souvisejícími odbornými dokumenty. Pro každou akcelerační oblast by mělo být výslovně uvedeno: – které zásady územního rozvoje krajů, územně analytické podklady, krajinné studie, strategie ochrany krajinného rázu a další odborné podklady byly použity, – jakým způsobem byly jednotlivé podklady vyhodnoceny, – které podklady nebyly převzaty, – z jakého konkrétního důvodu nebyly převzaty, – jak byly vyhodnoceny vzniklé územní střety. Současně by měla být přehodnocena metodika vymezování akceleračních oblastí pro větrné elektrárny, zejména požadavek na rozsáhlé souvislé plochy o minimální velikosti 2,5 km², pokud vede k systematickému přesunu návrhu do volné krajiny a k odklonu od zákonem preferovaných antropogenně ovlivněných území. V případě, že nelze doložit splnění principu přednostního využití antropogenně změněných ploch nebo nelze přezkoumatelně odůvodnit odchylku od tohoto principu, mělo by dojít k přepracování dotčených akceleračních oblastí před pokračováním procesu pořizování Změny č. 2 ÚRP. Takto navržený postup by odstranil identifikované vnitřní rozpory dokumentace a umožnil ověřit soulad návrhu s § 4 zákona č. 249/2025 Sb., cíli směrnice RED III a požadavky územního plánování. Zdroje MINISTERSTVO PRO MÍSTNÍ ROZVOJ ČR. Územní rozvojový plán – Návrh zadání Změny č. 2 Územního rozvojového plánu [online]. Praha: Ministerstvo pro místní rozvoj ČR, 2025. [online]. Dostupné z: https://mmr.gov.cz/cs/ministerstvo/stavebni-pravo/koncepce-a-strategie/uzemni-rozvojovy-plan/zmena-c-2-uzemniho-rozvojoveho-planu-a-souvisejici. [cit. 23. 5. 2026]. MINISTERSTVO PRO MÍSTNÍ ROZVOJ ČR. Změna č. 2 Územního rozvojového plánu – Odůvodnění Změny č. 2 Územního rozvojového plánu včetně přílohy č. 1, 2026 [online]. Dostupné z: https://mmr.gov.cz/MMR/media/MMR-MMR/Ministerstvo/Stavebn%C3%AD%20pr%C3%A1vo/%C3%9Azemn%C3%AD%20pl%C3%A1nov%C3%A1n%C3%AD/Zm%C4%9Bna%20%C4%8D.%202%20%C3%Bazemn%C3%Adho%20rozvojov%C3%A9ho%20pl%C3%A1nu/URP_Z2_oduvodneni.pdf. [cit. 23. 5. 2026]. MINISTERSTVO PRO MÍSTNÍ ROZVOJ ČR. Návrhy jednotlivých územních opatření k akceleračním oblastem vymezeným v návrhu Změny č. 2 ÚRP – Územní opatření o podmínkách a zmírňujících opatřeních [online]. Dostupné z: https://mmr.gov.cz/cs/ministerstvo/stavebni-pravo/koncepce-a-strategie/uzemni-rozvojovy-plan/zmena-c-2-uzemniho-rozvojoveho-planu-a-souvisejici. [cit. 23. 5. 2026]. MINISTERSTVO PRO MÍSTNÍ ROZVOJ ČR. Politika územního rozvoje České republiky ve znění závazném od 1. 10. 2025 [online]. Praha: Ministerstvo pro místní rozvoj ČR, 2025. Dostupné z: https://www.uur.cz/media/ik2nna12/uplne-zneni-pur-cr-po-zmene8-zavazne-od-01-10-2025.pdf. [cit. 23. 5. 2026]. ČESKÁ REPUBLIKA. Zákon č. 249/2025 Sb., o urychlení využívání některých obnovitelných zdrojů energie a o změně souvisejících zákonů [online]. Praha: Sbírka zákonů České republiky, 2025. Dostupné z: https://www.zakonyprolidi.cz/cs/2025-249. [cit. 23. 5. 2026]. EVROPSKÝ PARLAMENT A RADA EVROPSKÉ UNIE. Směrnice Evropského parlamentu a Rady (EU) 2023/2413 ze dne 18. října 2023, kterou se mění směrnice (EU) 2018/2001, nařízení (EU) 2018/1999 a směrnice 98/70/ES, pokud jde o podporu energie z obnovitelných zdrojů (RED III) [online]. Úřední věstník Evropské unie L, 2023. Dostupné z: https://eur-lex.europa.eu/eli/dir/2023/2413/oj. [cit. 23. 5. 2026]. 8.2.2 Nedostatečné odůvodnění výběru lokality a absence transparentního multikriteriálního hodnocení 189 Dokumentace SEA neprokazuje, že výběr navržených akceleračních oblastí proběhl na základě transparentního a | |

| Poř. č. | Připomínkové místo | Číslo jednací | Článek | AO | Připomínka | Vyhodnocení |
|---|---|---|---|---|---|---|
| | | | | | objektivního multikriteriálního hodnocení environmentálních, sociálních, krajinných a technických střetů. AO byly primárně navrhovány podle parametrů dopravních, vojenských apod., nikoli podle limitů životního prostředí. Vznik podkladů, o něž se návrh opírá, neodpovídá běžným řízením při kauzálním posuzování záměrů (jednotné environmentální stanovisko, správní řízení). Tím vzniká zákonem nepředpokládaná nerovnost při posuzování záměrů uvnitř a vně AO. Podklady současně neprokazují provedení dostatečných terénních biologických průzkumů odpovídajících rozsahu navrženého řešení. Hodnocení vychází převážně z databázových zdrojů a obecně dostupných informací. Takový přístup nemusí zachytit rozmnožovací období, migrační pohyb, sezónní změny ani skutečné celoroční využívání území. SEA současně neobsahuje metodické vysvětlení, jakým způsobem byly jednotlivé konflikty a veřejné zájmy vyhodnocovány, jaká kritéria byla použita a jakou váhu jednotlivé faktory při výběru lokalit skutečně měly. Dokumentace neprokazuje, jak byly vzájemně poměřovány zejména environmentální dopady, krajinná citlivost, ochrana biodiverzity, blízkost obytné zástavby, sociální přijatelnost, dopady na zemědělský půdní fond, dopady na lesní porosty, technická infrastruktura a energetický potenciál území. Z dokumentace naopak vyplývá dominantní preference technicko-energetických kritérií, zejména větrného potenciálu a technické realizovatelnosti, aniž by bylo objektivně doloženo, že ostatní veřejné zájmy byly hodnoceny rovnocenně a transparentně. SEA současně neobsahuje porovnání alternativních lokalit ani metodické odůvodnění, proč byly do návrhu zahrnuty právě lesní, pohledově exponované a environmentálně citlivé části území. Odborné studie potvrzují, že moderní plánování větrných elektráren musí kombinovat environmentální omezení, krajinnou citlivost, ochranu biodiverzity, vzdálenost od sídel, kumulativní vlivy, sociální přijatelnost i technickou infrastrukturu. Studie Latinopoulos a Kechagia (2015) současně potvrzuje, že opomenutí některého z těchto faktorů může vést k výběru konfliktních lokalit a ke zvýšenému odporu veřejnosti. SEA však neprokazuje, že byla provedena skutečně komplexní multikriteriální analýza střetů a citlivosti území ani že byl výběr lokalit založen na transparentním a přezkoumatelném systému hodnocení. Dokumentace proto neumožňuje objektivně ověřit, zda byly vybrány environmentálně a sociálně nejméně konfliktní lokality. Takový postup je v rozporu se směrnicí Evropského parlamentu a Rady 2001/42/ES, která požaduje vyhodnocení rozumných variant a identifikaci významných environmentálních vlivů již na strategické úrovni plánování. Dále je tento postup v rozporu s přílohou č. 6 stavebního zákona čl. II. odst. 1 písm. i). Současně je návrh v rozporu s požadavkem transparentního a přezkoumatelného odůvodnění opatření obecné povahy podle § 172 zákona č. 500/2004 Sb., správní řád. Návrh řešení: Požaduji doplnění transparentního multikriteriálního hodnocení výběru lokalit, včetně popisu použité metodiky, systému vážení jednotlivých kritérií a způsobu hodnocení environmentálních, krajinných, sociálních a technických střetů. Současně požaduji doplnění použitelného porovnání alternativních variant a doložení, že výběr akcelerační oblasti byl založen na objektivním a přezkoumatelném posouzení všech relevantních veřejných zájmů. 190 Pokud nebude možné uvedené nedostatky objektivně a přezkoumatelně odstranit, požaduji vypuštění akcelerační oblasti AOV24 – Lodhéřov a souvisejícího územního opatření z návrhu Změny č. 2 Územního rozvojového plánu ČR. Zdroje: LATINOPOULOS, D.; KECHAGIA, K. A GIS-based multi-criteria evaluation for wind farm site selection: A regional scale application in Greece [online]. Renewable Energy, 2015, roč. 78, s. 550–560. Dostupné z: https://doi.org/10.1016/j.renene.2015.01.041. [cit. 15. 5. 2026]. EVROPSKÝ PARLAMENT A RADA EU. Směrnice 2001/42/ES o posuzování vlivů některých plánů a programů na životní prostředí [online]. Dostupné z: https://eur-lex.europa.eu/legal-content/CS/TXT/?uri=CELEX:32001L0042. [cit. 15. 5. 2026]. ČESKÁ REPUBLIKA. Zákon č. 500/2004 Sb., správní řád [online]. Dostupné z: https://www.zakonyprolidi.cz/cs/2004-500. [cit. 16. 5. 2026]. 8.2.3 Rozpor s principem „least-conflict siting“ a nedostatečné zohlednění sociální přijatelnosti Dokumentace SEA neprokazuje, že při vymezování akcelerační oblasti AOV24 – Lodhéřov byl uplatněn princip „least-conflict siting“, tedy princip výběru lokalit s nejnižším konfliktním potenciálem vůči obyvatelstvu, krajině a životnímu prostředí. Dokumentace současně neobsahuje dostatečné vyhodnocení sociální přijatelnosti navržené lokality ani objektivní posouzení míry konfliktu s obytným, rekreačním a krajinným využitím území. SEA nehodnotí míru sociální konfliktnosti území, kumulaci zásahů v širším regionu, dopady na kvalitu života obyvatel, dlouhodobou sociální přijatelnost návrhu ani riziko vzniku významných sociálních konfliktů v území. Současně není doloženo, že byly systematicky vyhledávány lokality s nižším | |

| Poř. č. | Připomínkové místo | Číslo jednací | Článek | AO | Připomínka | Vyhodnocení |
|---|---|---|---|---|---|---|
| | | | | | konfliktním potenciálem vůči obytné zástavbě, rekreačnímu využití krajiny a environmentálně citlivým územím. Metodika European Commission EU (2020) potvrzuje, že plánování větrných elektráren má preferovat lokality s nejnižším konfliktním potenciálem a minimalizovat zásahy do ekologicky a krajinně citlivých území. Konflikty kolem větrných elektráren často vznikají v případech, kdy veřejnost vnímá proces výběru lokalit jako netransparentní nebo procedurálně nespravedlivý. Studie Klok et al. (2023) potvrzuje, že sociální akceptace větrných elektráren významně souvisí s transparentností procesu výběru lokalit, minimalizací negativních dopadů, zohledněním lokálního kontextu a participací veřejnosti. Studie Fast a Mabee (2015) současně potvrzuje, že sociální přijatelnost větrných elektráren není dána pouze technickými parametry projektu, ale především transparentností výběru lokalit, kvalitou participace veřejnosti a objektivním vyhodnocením konfliktů v krajině. Dokumentace SEA však neprokazuje, že byla sociální přijatelnost návrhu objektivně a systematicky vyhodnocena ani že byl výběr lokality založen na principu minimalizace sociálních a krajinných konfliktů. Dokumentace je proto v této části nepřezkoumatelná a neumožňuje objektivně ověřit, zda byla zvolena lokalita s nejnižším konfliktním potenciálem. Takový postup je v rozporu se směrnicí Evropského parlamentu a Rady 2001/42/ES, která požaduje identifikaci a vyhodnocení významných vlivů na obyvatelstvo, krajinu a životní prostředí již na strategické 191 úrovni plánování. Současně je návrh v rozporu s principem prevence environmentálních a sociálních konfliktů a s požadavkem transparentního a přezkoumatelného odůvodnění opatření obecné povahy podle § 172 zákona č. 500/2004 Sb., správní řád. Návrh řešení: Požaduji doplnění objektivního hodnocení sociální přijatelnosti návrhu, vyhodnocení konfliktního potenciálu akcelerační oblasti AOV24 – Lodhéřov a doložení, že při výběru lokality byl skutečně uplatněn princip výběru lokalit s nejnižším konfliktním potenciálem vůči obyvatelstvu, krajině a životnímu prostředí. Současně požaduji doplnění vyhodnocení kumulativních sociálních a krajinných konfliktů v širším regionu a transparentní doložení, že byly systematicky posuzovány méně konfliktní varianty umístění. Pokud nebude možné uvedené nedostatky objektivně a přezkoumatelně odstranit, požaduji vypuštění akcelerační oblasti AOV24 – Lodhéřov a souvisejícího územního opatření z návrhu Změny č. 2 Územního rozvojového plánu ČR. Zdroje: EUROPEAN COMMISSION. EU Guidance on Wind Energy Development in accordance with the EU nature legislation [online]. Luxembourg: Publications Office of the European Union, 2020. Dostupné z: https://op.europa.eu/en/publication-detail/-/publication/4599f8e6-cf3e-11ea-adf7-01aa75ed71a1. [cit. 15. 5. 2026]. KLOK, C. W.; VAN DER VEEN, R.; VAN DER WAL, J. T. Rethinking the social acceptance of wind energy projects: A geographical and procedural approach [online]. MethodsX, 2023. Dostupné z: https://www.sciencedirect.com/science/article/pii/S2214629623001044. [cit. 15. 5. 2026]. FAST, S.; MABEE, W. Place-making and trust-building: The influence of policy on host community responses to wind farms [online]. Energy Policy, 2015, roč. 81, s. 27–37. Dostupné z: https://doi.org/10.1016/j.enpol.2015.02.008. [cit. 15. 5. 2026]. EVROPSKÝ PARLAMENT A RADA EU. Směrnice 2001/42/ES o posuzování vlivů některých plánů a programů na životní prostředí [online]. Dostupné z: https://eur-lex.europa.eu/legal-content/CS/TXT/?uri=CELEX:32001L0042. [cit. 15. 5. 2026]. ČESKÁ REPUBLIKA. Zákon č. 500/2004 Sb., správní řád [online]. Dostupné z: https://www.zakonyprolidi.cz/cs/2004-500. [cit. 16. 5. 2026]. 8.2.4 Nedostatečné vyhodnocení kumulativních krajinných a vizuálních vlivů Dokumentace SEA neobsahuje dostatečné vyhodnocení kumulativních krajinných a vizuálních vlivů souvisejících s akcelerační oblastí v širším regionu. Dokumentace sice obsahuje dílčí hodnocení viditelnosti akcelerační oblasti, neobsahuje však komplexní regionální vyhodnocení kumulativní vizuální zátěže, celkové proměny krajinného charakteru ani synergických dopadů v území. SEA současně nehodnotí kumulativní rozsah viditelnosti větrných elektráren v širším území, celkovou míru vizuální saturace krajiny, změnu krajinných dominant, kumulaci světelných a technických prvků v krajině ani dlouhodobé dopady na identitu a čitelnost krajinného prostoru. Dokumentace rovněž neobsahuje objektivní posouzení rozsahu vizuálních zásahů do lesozemědělské krajiny Vysočiny ani vyhodnocení dopadů na charakter otevřených horizontů, dálkových pohledů a 192 krajinných panoramat. Studie Guan et al. (2022) potvrzuje, že koncentrace větrných elektráren významně ovlivňuje prostorové vnímání krajiny, rozsah vizuální dominance technických struktur a intenzitu vizuálního zásahu do krajinného obrazu. Metodika NatureScot (2021) současně potvrzuje, že kumulace více větrných elektráren může vést ke kumulativním vizuálním dopadům, změně | |

| Poř. č. | Připomínkové místo | Číslo jednací | Článek | AO | Připomínka | Vyhodnocení |
|---|---|---|---|---|---|---|
| | | | | | charakteru krajiny, vizuální fragmentaci území a zvýšení vnímané industrializace krajiny. Studie Molina-Ruiz et al. (2011) současně potvrzuje, že kumulativní vizuální dopady větrných elektráren je nutné posuzovat v regionálním měřítku, nikoli odděleně po jednotlivých lokalitách, protože právě souběh více větrných parků představuje nejvýznamnější faktor krajinné změny. Dokumentace SEA však regionální kumulativní hodnocení krajinných a vizuálních dopadů neobsahuje a neumožňuje objektivně posoudit skutečný rozsah zásahů do krajinného charakteru širšího území. Dokumentace je proto v této části nepřezkoumatelná. Takový postup je v rozporu se směrnicí Evropského parlamentu a Rady 2001/42/ES, která požaduje vyhodnocení kumulativních a synergických vlivů na krajinu a životní prostředí již na strategické úrovni plánování. Současně je návrh v rozporu s Evropskou úmluvou o krajině (2000), která ukládá povinnost chránit krajinný charakter a zohledňovat krajinu jako podstatnou složku kvality života obyvatel. Návrh řešení: Požaduji doplnění regionálního kumulativního hodnocení krajinných a vizuálních vlivů akceleračních oblastí AOV24 – Lodhéřov, včetně komplexního regionálního modelu viditelnosti a vyhodnocení celkové vizuální saturace krajiny. Současně požaduji doplnění objektivního posouzení dopadů na krajinný charakter, dálkové pohledy, horizonty, krajinné dominanty a identitu Jihočeské krajiny v širším regionálním měřítku. Pokud nebude možné uvedené nedostatky objektivně a přezkoumatelně odstranit, požaduji vypuštění akcelerační oblasti AOV24 – Lodhéřov a souvisejícího územního opatření z návrhu Změny č. 2 Územního rozvojového plánu ČR. Zdroje: GUAN, J. et al. Landscape Visual Impact Evaluation for Onshore Wind Farm [online]. ISPRS International Journal of Geo-Information, 2022, roč. 11, č. 12, čl. 594. Dostupné z: https://www.mdpi.com/2220-9964/11/12/594. [cit. 15. 5. 2026]. NATURESCOT. Guidance – Assessing the cumulative landscape and visual impact of onshore wind energy developments [online]. 2021. Dostupné z: https://www.nature.scot/doc/guidance-assessing-cumulative-landscape-and-visual-impact-onshore-wind-energy-developments. [cit. 15. 5. 2026]. MOLINA-RUIZ, J. et al. Developing and applying a GIS-assisted approach to evaluate visual impact in wind farms [online]. Renewable Energy, 2011, roč. 36, č. 3, s. 1125–1132. Dostupné z: https://ideas.repec.org/a/eee/renene/v36y2011i3p1125-1132.html. [cit. 15. 5. 2026]. EVROPSKÝ PARLAMENT A RADA EU. Směrnice 2001/42/ES o posuzování vlivů některých plánů a programů na životní prostředí [online]. Dostupné z: https://eur-lex.europa.eu/legal-content/CS/TXT/?uri=CELEX:32001L0042. [cit. 15. 5. 2026]. RADA EVROPY. Evropská úmluva o krajině [online]. Florencie, 2000. Dostupné z: https://rm.coe.int/1680080621. [cit. 16. 5. 2026]. 8.2.5 Nedostatečné zohlednění biodiverzity a environmentálních konfliktů při výběru lokalit Dokumentace SEA neprokazuje, že při vymezování akcelerační oblasti AOV24 – Lodhéřov byly dostatečně zohledněny environmentální konflikty, ochrana biodiverzity a ekologická citlivost území. SEA současně neobsahuje objektivní vyhodnocení, zda byly při výběru lokalit systematicky vylučovány environmentálně citlivé oblasti a zda byly dostatečně posouzeny možné střety s ochranou přírody, migračními koridory a ekologickou stabilitou krajiny. Dokumentace nehodnotí kumulativní dopady na biodiverzitu v širším regionu, synergické působení více akceleračních oblastí, dlouhodobou fragmentaci biotopů, narušení migračních tras živočichů ani regionální kumulaci technických bariér v krajině. Současně není doloženo, že byly při výběru lokalit systematicky vyhodnocovány méně konfliktní varianty z hlediska ochrany přírody a ekologické stability území. Metodika IUCN (2021) potvrzuje, že strategické plánování větrných elektráren musí zahrnovat preventivní identifikaci environmentálně citlivých území, aplikaci principu avoidance hierarchy a systematické vyhýbání se lokalitám s vysokým konfliktním potenciálem vůči biodiverzitě. Studie Johnson et al. (2020) současně zdůrazňuje význam včasného strategického plánování infrastrukturních projektů z hlediska prevence kumulativních environmentálních dopadů. Studie Santangeli et al. (2016) současně potvrzuje, že nedostatečné zohlednění migračních koridorů, biotopů a kumulativních environmentálních střetů významně zvyšuje riziko dlouhodobých negativních dopadů na chráněné druhy i ekologickou stabilitu krajiny. Dokumentace SEA však neprokazuje, že byly environmentální konflikty a ekologická citlivost území vyhodnoceny v regionálním měřítku ani že byl při výběru lokalit uplatněn princip preventivního vylučování vysoce konfliktních území. Dokumentace je proto v této části nepřezkoumatelná a neumožňuje objektivně ověřit, zda byly z hlediska ochrany biodiverzity vybrány environmentálně nejméně konfliktní lokality. Takový postup je v rozporu se směrnicí Evropského parlamentu a Rady 2001/42/ES, která požaduje vyhodnocení významných vlivů na biologickou | |

| Poř. č. | Připomínkové místo | Číslo jednací | Článek | AO | Připomínka | Vyhodnocení |
|---|---|---|---|---|---|---|
| | | | | | rozmanitost a životní prostředí již na strategické úrovni plánování. Současně je návrh v rozporu se zákonem č. 114/1992 Sb., o ochraně přírody a krajiny, který ukládá povinnost chránit ekologickou stabilitu krajiny, biologickou rozmanitost a významné krajinné prvky. Návrh řešení: Požaduji doplnění regionálního hodnocení environmentálních konfliktů a kumulativních dopadů akceleračních oblastí na biodiverzitu, ekologickou stabilitu krajiny a migrační prostupnost území. Současně požaduji doplnění objektivního vyhodnocení migračních koridorů, biotopů a environmentálně citlivých území a doložení, že byly při výběru lokalit systematicky vylučovány varianty s vysokým konfliktním potenciálem vůči ochraně přírody. Pokud nebude možné uvedené nedostatky objektivně a přezkoumatelně odstranit, požaduji vypuštění 194 akcelerační oblasti AOV24 – Lodhéřov a souvisejícího územního opatření z návrhu Změny č. 2 Územního rozvojového plánu ČR. Zdroje: INTERNATIONAL UNION FOR CONSERVATION OF NATURE (IUCN). Mitigating biodiversity impacts associated with solar and wind energy development [online]. Gland, Switzerland, 2021. Dostupné z: https://portals.iucn.org/library/sites/library/files/documents/2021-004-En.pdf. [cit. 15. 5. 2026]. JOHNSON, C. J.; VENTER, O.; RAY, J. C.; WATSON, J. E. M. Growth-inducing infrastructure represents transformative yet ignored keystone environmental decisions [online]. Conservation Letters, 2020, roč. 13, č. 1. Dostupné z: https://conbio.onlinelibrary.wiley.com/doi/10.1111/conl.12696. [cit. 15. 5. 2026]. SANTANGELI, A. et al. Exploring the mismatch between wind power development and bird conservation efforts in Europe [online]. Biological Conservation, 2016, roč. 193, s. 243–251. Dostupné z: https://doi.org/10.1016/j.biocon.2015.11.031. [cit. 15. 5. 2026]. EVROPSKÝ PARLAMENT A RADA EU. Směrnice 2001/42/ES o posuzování vlivů některých plánů a programů na životní prostředí [online]. Dostupné z: https://eur-lex.europa.eu/legal-content/CS/TXT/?uri=CELEX:32001L0042. [cit. 15. 5. 2026]. ČESKÁ REPUBLIKA. Zákon č. 114/1992 Sb., o ochraně přírody a krajiny [online]. Dostupné z: https://www.zakonyprolidi.cz/cs/1992-114. [cit. 16. 5. 2026]. 8.2.6 Nejednoznačnost zadání i odůvodnění vymezení jednotlivých oblastí, resp. nevymezení oblastí splňujících kritéria nastavená v zadání, absence kritérií. Zadání změny č. 2 URP a následně i odůvodnění této změny vykazuje zásadní a systémovou nejednoznačnost, neboť stanovuje toliko kvantitativní parametr v podobě minimální rozlohy vymezovaných ploch a obecné, deklaratorní tvrzení o jejich „celostátním významu“, aniž by tento význam byl jakkoli věcně, funkčně či územně konkretizován. Zadání tak postrádá jakákoli objektivní, srozumitelná a přezkoumatelná kritéria, na jejichž základě by bylo možné posoudit, zda konkrétní plocha skutečně splňuje atribut celostátního významu, případně v čem má tento význam spočívat. Jako AO celostátního významu jsou účelově zařazeny AO bez ohledu na jejich velikost. Nejsou nijak stanovena a tím tedy ani zohledněna kritéria celostátního nebo regionálního významu AO. Kritéria určující důležitost a význam tzv. akcelerační oblasti nejsou v zadání vymezena vůbec, přestože vymezení těchto oblastí je základním obsahem změny č. 2 územního rozvojového plánu a má mít přímé důsledky pro další rozhodování v území. Takto formulované zadání je neurčité, nepřezkoumatelné a odporuje požadavku právní jistoty, jednotného postupu a transparentnosti při pořizování koncepčních územně plánovacích dokumentů. Důsledkem uvedené nejednoznačnosti je arbitrární a selektivní přístup k vymezování ploch, který se konkrétně projevuje i na území Jihočeského kraje. Na tomto území jsou totiž dlouhodobě uvažovány pro umístění obnovitelných zdrojů energie plochy srovnatelné či dokonce větší rozlohy, než jaké jsou v návrhu změny č. 2 URP označeny jako akcelerační oblasti celostátního významu, aniž by se tyto skutečnosti jakýmkoli způsobem promítly do návrhu dokumentace nebo bylo vysvětleno, proč nejsou pro vymezení jako akcelerační oblasti vhodné. Absence jasně stanovených podmínek a kritérií tak vede k neodůvodněným rozdílům v přístupu k jednotlivým územím a zpochybňuje věcnou správnost i legitimitu vymezení akceleračních oblastí v návrhu změny č. 2 URP, který byl zpracován na základě tohoto nedostatečně a nejednoznačně definovaného 195 zadání. Takto koncipovaný postup je v rozporu s principem rovného zacházení s územím i s požadavkem na přezkoumatelnost koncepčních rozhodnutí v územním plánování. Návrh řešení: Požaduji doplnění objektivních srozumitelných a přezkoumatelných kritérií určujících důležitost a význam tzv. akcelerační oblasti a zohlednit tuto skutečnost při vymezení předmětné AOV 24. Pokud nebude možné uvedené nedostatky objektivně a přezkoumatelně odstranit, požaduji vypuštění akcelerační oblasti AOV24 – Lodhéřov a souvisejícího územního opatření z návrhu Změny č. 2 Územního rozvojového plánu ČR. 8.2.7 Naplňování cílů v oblasti obnovitelných zdrojů energie | |

| Poř. č. | Připomínkové místo | Číslo jednací | Článek | AO | Připomínka | Vyhodnocení |
|---|---|---|---|---|---|---|
| | | | | | musí vycházet z reálného investičního potenciálu území. Rozvoj větrné i solární energetiky má probíhat na základě lokální krajské koncepce, která je podložena znalostí území, reálnými fakty a odbornými analýzami. Krajská koncepce vychází mimo jiné ze skutečného a ověřitelného zájmu investorů, který se soustřeďuje do konkrétně identifikovaných oblastí a vymezených ploch, jež byly prověřeny z hlediska technických možností, kapacity infrastruktury i přijatelnosti v území. Naplňování cílů v oblasti obnovitelných zdrojů energie musí vycházet z reálného investičního potenciálu území a z koncepční práce krajů, nikoli z administrativního předjímání vhodnosti území bez vazby na místní podmínky a zájem dotčených samospráv. Připravovaná koncepce akceleračních oblastí musí obstát při přezkoumatelnosti její nezbytnosti a reálnosti. Nicméně v předložené dokumentaci zcela absentují reálné výpočty již existujících výroben z obnovitelných zdrojů energie a zejména započtený potenciál již vymezených či vymezovaných ploch napříč územně plánovacími dokumentacemi všech krajů a obcí. Teprve po zjištění skutečného stavu lze relevantně vyhodnotit, zda stát potřebu další oblasti pro rozvoj obnovitelných zdrojů energie nebo zda postačuje již vymezené nebo připravované plochy zahrnout mezi akcelerační oblasti a umožnit tak rychlejší výstavbu těchto zdrojů v již dohodnutých nebo prověřených územích. Smyslem akceleračních oblastí není narušení významné části území státu nevhodnou nebo nechtěnou výstavbou obnovitelných zdrojů energie, ale urychlení této výstavby tam, kde je k tomu vhodný potenciál z hlediska zvážení všech možných konkrétních hledisek v území, tedy ideálně tam, kde již je vhodnost území prověřena nižší územně plánovací dokumentací. V Kraji Vysočina jsou omezené možnosti napojení na rozvodny nebo jsou velké vzdálenosti mezi rozvodnami a není zajištěna dostatečná elektrická, ani dopravní infrastruktura. Tyto poznatky jsou k dispozici již během příprav výstavby dvou nových bloků jaderné elektrárny Dukovany, kdy se Kraj Vysočina podílí především na zajištění dopravní infrastruktury (např. rozšiřování a zkapacitnění komunikací, nové mosty, nové obchvaty). Návrh řešení: Požaduji doplnění transparentního hodnocení výběru lokality, včetně popisu použité metodiky, z hlediska technických možností, kapacity infrastruktury i přijatelnosti v území a reálného investičního potenciálu v daném území. Požadujeme zpracovat posouzení, zda na území Kraje Vysočina je reálné a ekonomické zajištění elektrické infrastruktury a dopravní infrastruktury. Pokud nebude možné uvedené nedostatky objektivně a přezkoumatelně odstranit, požaduji vypuštění akcelerační oblasti AOV24 – Lodhéřov a souvisejícího územního opatření z návrhu Změny č. 2 Územního rozvojového plánu ČR. 8.2.9 Nerovný přístup k vynětí některých akceleračních oblastí z návrhu Změny č. 2 URP 196 Podatel upozorňuje, že ve Vyhodnocení vlivů Změny č. 2 na životní prostředí se uvádí, že z původně vymezených AO pro VTE byly vyňaty některé akcelerační oblasti, a to z důvodů, které jsou zcela přiléhavě aplikovatelné i na vynětí předmětné AOV 47 ( a to i vzhledem k obsahu předmětné SEA ) a dobře by v této situaci obstály. Chybí řádné zdůvodnění takovéhoto nerovného přístupu! Návrh řešení: Požaduji doplnění transparentního odůvodnění výše uvedeného postupu s vazbou na ponechání ostatních oblastí v rámci navržené předmětné změny. Pokud nebude možné uvedené nedostatky objektivně a přezkoumatelně odstranit, požaduji vypuštění akcelerační oblasti AOV47 – Bukovec a souvisejícího územního opatření z návrhu Změny č. 2 Územního rozvojového plánu ČR. 8.3 Rozpor s Územním rozvojovým plánem České republiky, principem minimalizace dopadů a neprokázání veřejného zájmu 8.3.1 Rozpor s deklarovanými principy Územního rozvojového plánu České republiky Odůvodnění Změny č. 2 Územního rozvojového plánu opakovaně deklaruje, že akcelerační oblasti byly vymezovány tak, aby jejich dopady na krajinu, ekologickou stabilitu, biologickou rozmanitost a veřejné zájmy byly „co nejmenší“. Současně dokumentace uvádí, že akcelerační oblasti mají být přednostně vymezovány v územích antropogenně narušených, na brownfieldech, v těžbou narušených územích nebo v jiných méně konfliktních lokalitách. Návrh zadání Změny č. 2 ÚRP současně výslovně uvádí, že při vymezování akceleračních oblastí mají být upřednostňovány zastavěné a umělé plochy, brownfieldy, těžbou narušená území, znehodnocené pozemky a jiné antropogenně zatížené lokality. Přesto je akcelerační oblast AOV24 – Lodhéřov navržena v území vykazujícím významné střety s ochranou lesa, krajinným rázem, ekologickou stabilitou, vodním režimem, migrační prostupností krajiny, rekreační funkcí území i s obytným prostředím dotčených obcí. Dokumentace současně sama připouští existenci řady negativních vlivů, které mají být teprve řešeny v budoucích navazujících řízeních nebo pomocí budoucích mitigací. Tím však není prokázáno, že se skutečně jedná o „nejméně konfliktní“ variantu ve smyslu deklarovaných principů ÚRP. Odůvodnění ÚRP | |

| Poř. č. | Připomínkové místo | Číslo jednací | Článek | AO | Připomínka | Vyhodnocení |
|---|---|---|---|---|---|---|
| | | | | | současně výslovně uvádí, že: „Tam, kde negativní vlivy nebylo možno zmírnit nebo eliminovat, nebyly akcelerační oblasti vymezeny.“ Tento závěr je však v případě AOV24 v rozporu s obsahem samotné dokumentace SEA i s existencí rozsáhlých střetů popsaných v dalších kapitolách připomínek. Takový postup je v rozporu s deklarovanými principy Územního rozvojového plánu České republiky, s cíli územního plánování podle stavebního zákona, s principem minimalizace environmentálních konfliktů, s principem prevence a s požadavkem přezkoumatelného a konzistentního odůvodnění opatření obecné povahy. Dokumentace je proto v této části vnitřně rozporná a nepřezkoumatelná. Návrh řešení: Požaduji přepracování vyhodnocení výběru lokality AOV24 – Lodhéřov, objektivní doložení, že se skutečně jedná o nejméně konfliktní variantu ve smyslu deklarovaných principů ÚRP, a doplnění transparentního porovnání s méně konfliktními antropogenně narušenými lokalitami. 197 Pokud nebude možné uvedené rozpory objektivně a přezkoumatelně odstranit, požaduji vypuštění akcelerační oblasti AOV24 – Lodhéřov a souvisejícího územního opatření z návrhu Změny č. 2 Územního rozvojového plánu ČR. MINISTERSTVO PRO MÍSTNÍ ROZVOJ ČR. Změna č. 2 Územního rozvojového plánu – Odůvodnění Změny č. 2 Územního rozvojového plánu včetně přílohy č. 1, 2026. [online]. Dostupné z: https://mmr.gov.cz/MMR/media/MMR-MMR/Ministerstvo/Stavebn%C3%AD%20pr%C3%A1vo/%C3%9Azemn%C3%AD%20pl%C3%A1nov%C3%A1n%C3%AD/Zm%C4%9Bna%20%C4%8D.%202%20%C3%Bazemn%C3%Adho%20rozvojov%C3%A9ho%20pl%C3%A1nu/URP_Z2_oduvodneni.pdf. [cit. 17. 5. 2026]. MINISTERSTVO PRO MÍSTNÍ ROZVOJ ČR. Územní rozvojový plán – Návrh zadání Změny č. 2 Územního rozvojového plánu, 2025. [online]. Dostupné z: https://mmr.gov.cz/getmedia/552b74e3-0351-40e6-9042-8975c0568a03/vlada_iii_zadani_z2_urp.pdf.aspx. [cit. 17. 5. 2026]. 8.3.2 Neprokázání proporcionality a převažujícího veřejného zájmu Dokumentace opakovaně argumentuje veřejným zájmem na rozvoji obnovitelných zdrojů energie a plnění klimatických cílů Evropské unie a České republiky. Samotná existence obecného veřejného zájmu na rozvoji obnovitelných zdrojů energie však sama o sobě nepostačuje k odůvodnění významných zásahů do krajiny, přírodních hodnot, lesa, vodních poměrů a kvality obytného prostředí. Odůvodnění ÚRP současně samo deklaruje ochranu krajiny, ekologické stability, biologické rozmanitosti, veřejného zdraví, rekreačních hodnot území a ochranu obytného prostředí obyvatel. Dokumentace však neobsahuje skutečný test proporcionality, tedy objektivní posouzení vhodnosti navrženého řešení, jeho potřebnosti a přiměřenosti zásahů vůči sledovanému veřejnému zájmu. Současně není doloženo, proč nebyly využity méně konfliktní lokality, proč nebyly preferovány brownfieldy nebo průmyslově zatížené oblasti, ani proč mají být významné zásahy soustředěny právě do území vykazujícího rozsáhlé environmentální a krajinné střety. Dokumentace tak neprokazuje, že veřejný zájem na realizaci AOV24 skutečně převažuje nad ochranou lesa, ochranou krajinného rázu, ochranou biodiverzity, ochranou vodních poměrů, ochranou kvality bydlení a ochranou vlastnických práv dotčených obyvatel. Takový postup je v rozporu s principem proporcionality, s článkem 11 Listiny základních práv a svobod, s principem prevence, s cíli územního plánování podle stavebního zákona a s požadavkem řádného odůvodnění opatření obecné povahy. Dokumentace je proto v této části nepřezkoumatelná. Návrh řešení: Požaduji doplnění skutečného testu proporcionality, objektivní vyhodnocení vhodnosti, potřebnosti a přiměřenosti navrženého řešení a doložení, že veřejný zájem na realizaci AOV24 skutečně převažuje nad závažnými environmentálními, krajinnými a sociálními dopady návrhu. Pokud nebude možné uvedené nedostatky objektivně a přezkoumatelně odstranit, požaduji vypuštění akcelerační oblasti AOV24 – Lodhéřov a souvisejícího územního opatření z návrhu Změny č. 2 Územního rozvojového plánu ČR. 198 Zdroj: MINISTERSTVO PRO MÍSTNÍ ROZVOJ ČR. Změna č. 2 Územního rozvojového plánu – Odůvodnění Změny č. 2 Územního rozvojového plánu včetně přílohy č. 1, 2026. [online]. Dostupné z: https://mmr.gov.cz/MMR/media/MMR-MMR/Ministerstvo/Stavebn%C3%AD%20pr%C3%A1vo/%C3%9Azemn%C3%AD%20pl%C3%A1nov%C3%A1n%C3%AD/Zm%C4%9Bna%20%C4%8D.%202%20%C3%Bazemn%C3%Adho%20rozvojov%C3%A9ho%20pl%C3%A1nu/URP_Z2_oduvodneni.pdf. [cit. 17. 5. 2026]. 8.3.3 Rozpor s deklarovanými klimatickými a environmentálními přínosy Dokumentace SEA a odůvodnění ÚRP opakovaně zdůrazňují klimatické přínosy rozvoje větrné energetiky, avšak neobsahují komplexní vyhodnocení environmentálních dopadů životního cyklu navržených větrných elektráren ani dopadů změny využití | |

| Poř. č. | Připomínkové místo | Číslo jednací | Článek | AO | Připomínka | Vyhodnocení |
|---|---|---|---|---|---|---|
| | | | | | krajiny. Dokumentace hodnotí především provozní snížení emisí skleníkových plynů, avšak neřeší uhlíkový dluh vznikající odlesněním, ztrátu uhlíkových zásob lesa, emise spojené s výrobou oceli, betonu a kompozitních materiálů, emise spojené s výstavbou a dopravou nadrozměrných komponent ani environmentální dopady likvidace zařízení po skončení jejich životnosti. Studie Fargione et al. (2008) potvrzuje existenci tzv. „uhlíkového dluhu“ vznikajícího změnou využití krajiny a ztrátou uhlíkových zásob vegetace a půdy. Studie Searchinger et al. (2008) současně potvrzuje, že změna využití krajiny může významně snížit deklarované klimatické přínosy energetických projektů a že klimatická bilance větrných parků významně závisí na způsobu využití území a na rozsahu zásahů do krajiny. Studie Dolan a Heath (2012) dále upozorňuje na význam materiálové a infrastrukturní náročnosti životního cyklu větrných elektráren. Dokumentace současně neprokazuje, že navržené řešení představuje z hlediska celkové environmentální bilance skutečně optimální variantu. Takový postup je v rozporu s principem prevence, s principem udržitelného rozvoje, s požadavkem komplexního hodnocení environmentálních dopadů a s požadavkem objektivního vyhodnocení životního cyklu záměru. Dokumentace je proto v této části nepřezkoumatelná. Návrh řešení: Požaduji doplnění komplexního hodnocení životního cyklu navržených větrných elektráren, vyhodnocení uhlíkového dluhu spojeného se změnou využití krajiny, doplnění analýzy materiálové náročnosti a emisí stavební fáze a objektivní posouzení skutečné klimatické a environmentální bilance návrhu. Pokud nebude možné uvedené nedostatky objektivně a přezkoumatelně odstranit, požaduji vypuštění akcelerační oblasti AOV24 – Lodhéřov a souvisejícího územního opatření z návrhu Změny č. 2 Územního rozvojového plánu ČR. Zdroje: MINISTERSTVO PRO MÍSTNÍ ROZVOJ ČR. Změna č. 2 Územního rozvojového plánu – Odůvodnění Změny č. 2 Územního rozvojového plánu včetně přílohy č. 1, 2026. [online]. Dostupné z: https://mmr.gov.cz/MMR/media/MMR-MMR/Ministerstvo/Stavebn%C3%AD%20pr%C3%A1vo/%C3%9Azemn%C3%AD%20pl%C3%A1nov%199 C3%A1n%C3%AD/Zm%C4%9Bna%20%C4%8D.%202%20%C3%Bazemn%C3%Adho%20rozvojov% C3%A9ho%20pl%C3%A1nu/URP_Z2_oduvodneni.pdf. [cit. 17. 5. 2026]. FARGIONE, Joseph et al. Land Clearing and the Biofuel Carbon Debt [online]. Science, 2008. Dostupné z: https://www.science.org/doi/10.1126/science.1152747. [cit. 17. 5. 2026]. SEARCHINGER, Timothy et al. Use of U.S. Croplands for Biofuels Increases Greenhouse Gases Through Emissions from Land-Use Change [online]. Science, 2008. Dostupné z: https://www.science.org/doi/10.1126/science.1151861. [cit. 17. 5. 2026]. DOLAN, Sarah L.; HEATH, Garvin A. Life Cycle Greenhouse Gas Emissions of Utility-Scale Wind Power [online]. Journal of Industrial Ecology, 2012. Dostupné z: https://onlinelibrary.wiley.com/doi/10.1111/j.1530-9290.2012.00464.x. [cit. 17. 5. 2026]. 8.3.4 Vnitřní rozpory mezi deklarovanými cíli ÚRP a konkrétním vymezením AOV24 Odůvodnění Změny č. 2 Územního rozvojového plánu opakovaně deklaruje minimalizaci environmentálních střetů, ochranu krajinného rázu, ochranu biologické rozmanitosti, ochranu ekologické stability, ochranu vodních poměrů, ochranu rekreačních hodnot území i ochranu obytného prostředí obyvatel. Současně však dokumentace SEA i další části podkladů samy připouštějí negativní vlivy na krajinu, zásahy do lesních porostů, fragmentaci krajiny, zásahy do migrační prostupnosti, kumulativní dopady, zásahy do obytného prostředí i potřebu rozsáhlých budoucích mitigací. Dokumentace současně opakovaně odkládá řešení významných střetů až do budoucích navazujících řízení a připouští potřebu budoucích kompenzačních a zmírňujících opatření. Dochází tak k zásadnímu rozporu mezi deklarovanými principy ÚRP a konkrétním vymezením AOV24. Dokumentace současně tvrdí, že: „Tam, kde negativní vlivy nebylo možno zmírnit nebo eliminovat, nebyly akcelerační oblasti vymezeny.“ Existence rozsáhlých střetů a potřeba budoucích zmírňujících opatření však potvrzuje, že v případě AOV24 tyto negativní vlivy zjevně existují a nebyly objektivně eliminovány. Takový postup je v rozporu s požadavkem vnitřní konzistence opatření obecné povahy, principem přezkoumatelnosti, principem prevence, cíli územního plánování a s deklarovanými principy samotného Územního rozvojového plánu. Dokumentace je proto v této části vnitřně rozporná a nepřezkoumatelná. Návrh řešení: Požaduji odstranění vnitřních rozporů dokumentace, objektivní přehodnocení přijatelnosti AOV24 ve vztahu k deklarovaným principům ÚRP a doplnění transparentního vyhodnocení skutečné míry environmentálních konfliktů navržené akcelerační oblasti. Pokud nebude možné uvedené rozpory objektivně a přezkoumatelně odstranit, požaduji vypuštění | |

| Poř. č. | Připomínkové místo | Číslo jednací | Článek | AO | Připomínka | Vyhodnocení |
|---|---|---|---|---|---|---|
| | | | | | akcelerační oblasti AOV24 – Lodhéřov a souvisejícího územního opatření z návrhu Změny č. 2 Územního rozvojového plánu ČR. Zdroje 200 MINISTERSTVO PRO MÍSTNÍ ROZVOJ ČR. Změna č. 2 Územního rozvojového plánu – Odůvodnění Změny č. 2 Územního rozvojového plánu včetně přílohy č. 1, 2026. [online]. Dostupné z: https://mmr.gov.cz/MMR/media/MMR-MMR/Ministerstvo/Stavebn%C3%AD%20pr%C3%A1vo/%C3%9Azemn%C3%AD%20pl%C3%A1nov%C3%A1n%C3%AD/Zm%C4%9Bna%20%C4%8D.%202%20%C3%Bazemn%C3%Adho%20rozvojov%C3%A9ho%20pl%C3%A1nu/URP_Z2_oduvodneni.pdf. [cit. 17. 5. 2026]. MINISTERSTVO PRO MÍSTNÍ ROZVOJ ČR. Územní rozvojový plán – Návrh zadání Změny č. 2 Územního rozvojového plánu, 2025. [online]. Dostupné z: https://mmr.gov.cz/getmedia/552b74e3-0351-40e6-9042-8975c0568a03/vlada_iii_zadani_z2_urp.pdf.aspx. [cit. 17. 5. 2026]. 8.4 Nepřiměřenost zásahu a neprokázání převahy veřejného zájmu 8.4.1 Absence objektivního testu proporcionality a) Dokumentace SEA vychází z předpokladu, že navržená akcelerační oblast AOV24 – Lodhéřov představuje přijatelné řešení z hlediska veřejného zájmu na rozvoji obnovitelných zdrojů energie a současně dospívá k závěru o celkové přijatelnosti navrženého řešení. Současně však dokumentace připouští existenci negativních dopadů na krajinný ráz, biodiverzitu, lesní ekosystémy, obytné prostředí a další složky území. Dokumentace však neobsahuje transparentní posouzení, zda rozsah identifikovaných zásahů odpovídá významu sledovaného cíle a zda navržené řešení představuje nejméně zatěžující způsob jeho dosažení. Současně nebylo identifikováno systematické vyhodnocení: – vhodnosti navrženého řešení, – nezbytnosti navrženého řešení, – existence méně zatěžujících alternativ, – přiměřenosti zásahů do chráněných hodnot území, – poměřování veřejného zájmu a intenzity zásahů. Dokumentace tak předpokládá převažující veřejný přínos návrhu, aniž by transparentně doložila postup, kterým bylo k tomuto závěru dosaženo. b) Pořizovatel předpokládá existenci veřejného zájmu na rozvoji obnovitelných zdrojů energie, avšak neprokazuje, zda rozsah zásahů do území odpovídá požadavku proporcionality. Dokumentace neobsahuje: – test vhodnosti navrženého řešení, – test nezbytnosti navrženého řešení, – porovnání méně zatěžujících alternativ, – hodnocení intenzity jednotlivých zásahů, – poměřování veřejného přínosu a rozsahu negativních dopadů, – objektivní kritéria přiměřenosti zásahů. Posouzení tak neumožňuje ověřit, zda deklarovaný veřejný přínos skutečně převažuje nad identifikovanými negativními dopady. Bez takového vyhodnocení nelze objektivně posoudit, zda navržené řešení nepřekračuje přiměřenou míru zásahů do chráněných hodnot a práv dotčených osob. 201 c) Dokumentace dospívá k závěru o přijatelnosti navrženého řešení. Současně však připouští existenci zásahů do krajiny, životního prostředí a obytného prostředí a neprokazuje, že tyto zásahy byly poměřeny s deklarovaným veřejným přínosem. Obě tvrzení nemohou současně obstát. Pokud identifikované zásahy představují přiměřené omezení chráněných hodnot a práv, musí být doloženo, na základě jakých kritérií bylo tohoto závěru dosaženo. Pokud takové posouzení provedeno nebylo, nelze objektivně tvrdit, že navržené řešení představuje přiměřený zásah. Z uvedeného plynou pouze dvě možnosti: 1. identifikované zásahy jsou významné a dokumentace nehodnotí jejich proporcionalitu, 2. identifikované zásahy významné nejsou, avšak dokumentace neobsahuje odborné podklady umožňující takový závěr objektivně ověřit. V obou případech vzniká vnitřní rozpor mezi závěrem o přijatelnosti návrhu a rozsahem provedeného hodnocení. d) Článek 4 odst. 4 Listiny základních práv a svobod stanoví, že při používání ustanovení o mezích základních práv a svobod musí být šetřena jejich podstata a smysl a taková omezení nesmějí být zneužívána k jiným účelům, než pro které byla stanovena. Judikatura správních soudů a Ústavního soudu současně dlouhodobě vychází z principu proporcionality, který vyžaduje posouzení: – vhodnosti opatření k dosažení sledovaného cíle, – nezbytnosti opatření z hlediska existence méně zatěžujících řešení, – přiměřenosti zásahu ve vztahu k dotčeným právům a chráněným hodnotám. Součástí přezkoumatelnosti opatření obecné povahy je současně transparentní poměřování veřejného zájmu a intenzity zásahů do práv jednotlivců a chráněných hodnot území. Dokumentace však neobsahuje objektivní test proporcionality, neprokazuje nezbytnost navrženého řešení ani neumožňuje přezkoumat, zda veřejný přínos skutečně převažuje nad rozsahem identifikovaných zásahů. Tím není splněn požadavek přiměřeného a přezkoumatelného zásahu veřejné moci. e) Dokumentace neobsahuje transparentní a objektivní test proporcionality ani neprokazuje, že identifikované zásahy představují přiměřené omezení chráněných hodnot a práv dotčených osob. Výsledkem je nemožnost objektivně | |

| Poř. č. | Připomínkové místo | Číslo jednací | Článek | AO | Připomínka | Vyhodnocení |
|---|---|---|---|---|---|---|
| | | | | | ověřit, zda navržené řešení představuje nezbytný a přiměřený zásah sledující legitimní veřejný cíl. Tato skutečnost představuje samostatně postačující důvod pro zpochybnění přezkoumatelnosti dokumentace. Návrh řešení: Požaduji vysvětlení metodiky a podkladů, ze kterých dokumentace vychází při závěru o přiměřenosti navrženého řešení a při poměřování veřejného zájmu s identifikovanými zásahy. Současně požaduji doplnění závazných podmínek pro navazující rozhodování, které zajistí transparentní vyhodnocení proporcionality zásahů a objektivní poměřování veřejných a soukromých zájmů. 202 Pokud nebude možné uvedené nedostatky objektivně a přezkoumatelně odstranit, požaduji vypuštění akcelerační oblasti AOV24 – Lodhéřov a souvisejícího územního opatření z návrhu Změny č. 2 Územního rozvojového plánu ČR. 8.4.2 Nepřiměřenost zásahu do krajiny a životního prostředí a) Dokumentace SEA připouští existenci negativních vlivů navržené akcelerační oblasti na krajinný ráz, biologické hodnoty území, lesní ekosystémy a další složky životního prostředí. Současně připouští dlouhodobé působení navrhovaných větrných elektráren a možnost kumulativních vlivů v širším území. Dokumentace současně dospívá k závěru o přijatelnosti navrženého řešení. Nebyla však identifikována transparentní analýza, která by objektivně posuzovala, zda rozsah identifikovaných zásahů odpovídá významu sledovaného cíle. b) Pořizovatel připouští dlouhodobé zásahy do krajiny a přírodních hodnot území, avšak neprokazuje jejich přiměřenost. Dokumentace neobsahuje: – objektivní hodnocení rozsahu dlouhodobé transformace krajiny, – vyhodnocení intenzity zásahů do krajinného rázu, – vyhodnocení dlouhodobých dopadů na biologickou rozmanitost, – hodnocení rozsahu zásahů do lesních ekosystémů, – objektivní poměřování environmentálních škod a deklarovaných přínosů návrhu, – kritéria určující přiměřenou míru zásahu do přírodních hodnot území. Posouzení tak neumožňuje ověřit, zda navržené řešení nepovede k nepřiměřené transformaci charakteru území. Bez takového vyhodnocení nelze objektivně posoudit, zda rozsah zásahů nepřekračuje únosnou míru zatížení krajiny a životního prostředí. c) Dokumentace připouští existenci dlouhodobých zásahů do krajiny, biodiverzity a dalších přírodních hodnot. Současně však dospívá k závěru o přijatelnosti navrženého řešení, aniž by prokázala, že rozsah těchto zásahů byl objektivně poměřen s deklarovaným veřejným přínosem. Obě tvrzení nemohou současně obstát. Pokud identifikované zásahy představují přiměřené omezení přírodních hodnot území, musí být doloženo, jakým způsobem byla jejich přiměřenost vyhodnocena. Pokud takové posouzení provedeno nebylo, nelze objektivně tvrdit, že navržené řešení představuje přiměřený zásah. Z uvedeného plynou pouze dvě možnosti: – identifikované environmentální zásahy jsou významné a dokumentace jejich přiměřenost nehodnotí, – identifikované environmentální zásahy významné nejsou, avšak dokumentace neobsahuje podklady umožňující takový závěr objektivně ověřit. 203 V obou případech vzniká vnitřní rozpor mezi rozsahem identifikovaných dopadů a závěrem o přijatelnosti návrhu. d) Článek 35 Listiny základních práv a svobod stanoví právo na příznivé životní prostředí. Zákon č. 114/1992 Sb., o ochraně přírody a krajiny, současně vychází z požadavku ochrany krajinného rázu, biologické rozmanitosti a přírodních hodnot území. Judikatura správních soudů současně vychází z požadavku, že zásahy do krajiny a přírodních hodnot nesmějí překročit přiměřenou míru vzhledem ke sledovanému cíli a musí být transparentně odůvodněny. Z uvedeného plyne požadavek objektivně poměřit rozsah zásahů do krajiny a životního prostředí s deklarovaným veřejným přínosem návrhu. Dokumentace však takové poměřování neobsahuje a neumožňuje přezkoumat, zda navržené řešení nepředstavuje nepřiměřenou industrializaci krajiny a dlouhodobou změnu charakteru území. Tím není splněn požadavek přiměřeného a přezkoumatelného zásahu veřejné moci. e) Dokumentace neprokazuje, že identifikované zásahy do krajiny, biologické rozmanitosti a dalších přírodních hodnot představují přiměřené omezení chráněných hodnot území. Výsledkem je nemožnost objektivně ověřit, zda navržené řešení nepředstavuje nepřiměřenou a dlouhodobou transformaci krajiny a životního prostředí. Tato skutečnost představuje samostatně postačující důvod pro zpochybnění přezkoumatelnosti dokumentace. Návrh řešení: Požaduji vysvětlení metodiky a podkladů, ze kterých dokumentace vychází při závěru o přiměřenosti zásahů do krajiny a životního prostředí a při poměřování veřejného zájmu s identifikovanými environmentálními dopady. Současně požaduji doplnění závazných podmínek pro navazující rozhodování, které zajistí transparentní vyhodnocení environmentálních zásahů a objektivní poměřování veřejných a environmentálních zájmů. Pokud nebude možné uvedené nedostatky objektivně a přezkoumatelně odstranit, požaduji vypuštění akcelerační oblasti AOV24 – Lodhéřov a souvisejícího územního opatření | |

| Poř. č. | Připomínkové místo | Číslo jednací | Článek | AO | Připomínka | Vyhodnocení |
|---|---|---|---|---|---|---|
| | | | | | z návrhu Změny č. 2 Územního rozvojového plánu ČR. 8.4.3 Nepřiměřenost zásahu do kvality života a obytného prostředí a) Dokumentace SEA vychází z předpokladu přijatelnosti navržené akcelerační oblasti AOV24 – Lodhéřov a současně připouští změny obytného prostředí související s realizací větrných elektráren. Dokumentace současně připouští dlouhodobé působení technických dominant v krajině a jejich možné vlivy na charakter území. Současně odborné podklady uvádějí, že dlouhodobé působení větrných elektráren může být spojeno nejen s hlukem samotným, ale také s dlouhodobým obtěžováním (annoyance), poruchami spánku, psychickou zátěží a změnou subjektivního vnímání kvality prostředí. Dokumentace však neobsahuje objektivní posouzení přiměřenosti těchto zásahů. 204 b) Pořizovatel připouští dlouhodobé působení navrženého řešení na obytné prostředí, avšak neprokazuje, zda rozsah těchto zásahů odpovídá požadavku přiměřenosti. Dokumentace neobsahuje: – objektivní hodnocení dlouhodobého obtěžování obyvatel, – vyhodnocení dopadů na psychickou pohodu obyvatel, – hodnocení změny charakteru venkovského prostředí, – vyhodnocení dlouhodobého působení vizuální dominance zařízení, – hodnocení dlouhodobých psychosociálních dopadů, – objektivní poměřování dopadů na kvalitu života a deklarovaných veřejných přínosů návrhu. Posouzení tak neumožňuje ověřit, zda navržené řešení nepovede k nepřiměřenému zásahu do každodenního života obyvatel dotčeného území. Bez takového vyhodnocení nelze objektivně posoudit, zda rozsah zásahů nepřekračuje přiměřenou míru zatížení obytného prostředí. c) Dokumentace dospívá k závěru o přijatelnosti navrženého řešení. Současně však připouští dlouhodobou proměnu charakteru prostředí a neprokazuje, že rozsah těchto zásahů byl objektivně poměřen s deklarovaným veřejným přínosem návrhu. Obě tvrzení nemohou současně obstát. Pokud identifikované zásahy do kvality života představují přiměřené omezení, musí být doloženo, jakým způsobem byla jejich intenzita a přijatelnost vyhodnocena. Pokud takové posouzení provedeno nebylo, nelze objektivně tvrdit, že navržené řešení představuje přiměřený zásah. Z uvedeného plynou pouze dvě možnosti: 1. identifikované zásahy do kvality života jsou významné a dokumentace jejich proporcionalitu nehodnotí, 2. identifikované zásahy do kvality života významné nejsou, avšak dokumentace neobsahuje podklady umožňující takový závěr objektivně ověřit. V obou případech vzniká vnitřní rozpor mezi rozsahem identifikovaných dopadů a závěrem o přijatelnosti návrhu. d) Článek 10 Listiny základních práv a svobod chrání soukromý a rodinný život jednotlivce a článek 35 Listiny současně zakotvuje právo na příznivé životní prostředí. Judikatura správních soudů současně vychází z požadavku, že kvalita obytného prostředí představuje legitimní chráněnou hodnotu a zásahy do ní musí být přiměřené sledovanému cíli a řádně odůvodněné. Odborné podklady současně potvrzují, že dlouhodobé působení větrných elektráren může ovlivňovat kvalitu života nejen prostřednictvím fyzikálních parametrů prostředí, ale také prostřednictvím dlouhodobého obtěžování, psychické zátěže a změny vnímání prostředí. Z uvedeného plyne požadavek objektivně poměřit rozsah zásahů do kvality života obyvatel s deklarovaným veřejným přínosem návrhu. Dokumentace však takové poměřování neobsahuje a neumožňuje přezkoumat, zda navržené řešení nepředstavuje nepřiměřený zásah do obytného prostředí a kvality života obyvatel. 205 Tím není splněn požadavek přiměřeného a přezkoumatelného zásahu veřejné moci. e) Dokumentace neprokazuje, že identifikované zásahy do kvality života a obytného prostředí představují přiměřené omezení chráněných hodnot a práv obyvatel. Výsledkem je nemožnost objektivně ověřit, zda navržené řešení nepředstavuje nepřiměřený dlouhodobý zásah do kvality života, psychické pohody a charakteru obytného prostředí. Tato skutečnost představuje samostatně postačující důvod pro zpochybnění přezkoumatelnosti dokumentace. Návrh řešení: Požaduji vysvětlení metodiky a podkladů, ze kterých dokumentace vychází při závěru o přiměřenosti zásahů do kvality života a obytného prostředí a při poměřování veřejného zájmu s identifikovanými dopady na obyvatele. Současně požaduji doplnění závazných podmínek pro navazující rozhodování, které zajistí transparentní vyhodnocení dopadů na obytné prostředí a objektivní poměřování veřejných a soukromých zájmů. Pokud nebude možné uvedené nedostatky objektivně a přezkoumatelně odstranit, požaduji vypuštění akcelerační oblasti AOV24 – Lodhéřov a souvisejícího územního opatření z návrhu Změny č. 2 Územního rozvojového plánu ČR. 8.4.4 Nepřiměřenost zásahu do vlastnických práv a pokojného užívání majetku a) Dokumentace SEA vychází z předpokladu přijatelnosti navržené akcelerační oblasti AOV24 – Lodhéřov a současně připouští dlouhodobé změny charakteru území související s realizací větrných elektráren a související infrastruktury. Dokumentace současně předpokládá zásahy do | |

| Poř. č. | Připomínkové místo | Číslo jednací | Článek | AO | Připomínka | Vyhodnocení |
|---|---|---|---|---|---|---|
| | | | | | krajinného prostředí, změny prostorového uspořádání území a dlouhodobou přítomnost technických dominant. Dokumentace však neobsahuje objektivní posouzení přiměřenosti zásahů do vlastnických práv a pokojného užívání majetku osob v dotčeném území. Současně nebylo identifikováno systematické vyhodnocení: – omezení využití nemovitostí, – omezení užívacích možností území, – dopadů na hospodářskou atraktivitu území, – dlouhodobých důsledků změny charakteru prostředí, – intenzity zásahů do pokojného užívání majetku. b) Pořizovatel předpokládá realizaci rozsáhlé transformace území, avšak neprokazuje, zda rozsah zásahů do vlastnických práv odpovídá požadavku proporcionality. Dokumentace neobsahuje: – objektivní hodnocení rozsahu omezení užívání majetku, – hodnocení dlouhodobých důsledků změny charakteru území, – vyhodnocení dopadů na hospodářské využití území, – poměřování veřejného přínosu a majetkových zásahů, – kritéria určující přiměřenou míru zásahu do vlastnických práv. Posouzení tak neumožňuje ověřit, zda navržené řešení nepovede k nepřiměřenému omezení práv dotčených vlastníků. 206 Bez takového vyhodnocení nelze objektivně posoudit, zda rozsah zásahů nepřekračuje přiměřenou míru omezení pokojného užívání majetku. c) Dokumentace dospívá k závěru o přijatelnosti navrženého řešení. Současně však připouští dlouhodobé změny charakteru území a neprokazuje, že intenzita těchto zásahů byla objektivně poměřena s deklarovaným veřejným přínosem návrhu. Obě tvrzení nemohou současně obstát. Pokud identifikované zásahy do vlastnických práv představují přiměřené omezení, musí být doloženo, jakým způsobem byla jejich intenzita a přijatelnost vyhodnocena. Pokud takové posouzení provedeno nebylo, nelze objektivně tvrdit, že navržené řešení představuje přiměřený zásah. Z uvedeného plynou pouze dvě možnosti: 1. identifikované zásahy do vlastnických práv jsou významné a dokumentace jejich proporcionalitu nehodnotí, 2. identifikované zásahy do vlastnických práv významné nejsou, avšak dokumentace neobsahuje podklady umožňující takový závěr objektivně ověřit. V obou případech vzniká vnitřní rozpor mezi rozsahem identifikovaných dopadů a závěrem o přijatelnosti návrhu. d) Článek 11 Listiny základních práv a svobod zaručuje ochranu vlastnického práva a stanoví, že vlastnické právo všech vlastníků má stejný zákonný obsah a ochranu. Součástí ochrany vlastnického práva je současně i ochrana pokojného užívání majetku a ochrana před nepřiměřenými zásahy veřejné moci do výkonu vlastnických oprávnění. Judikatura správních soudů a Ústavního soudu současně vychází z požadavku, že omezení vlastnických práv musí sledovat legitimní cíl, být nezbytné a současně nesmí překročit přiměřenou míru zásahu. Z uvedeného plyne požadavek objektivně poměřit rozsah zásahů do vlastnických práv s deklarovaným veřejným přínosem návrhu. Dokumentace však takové poměřování neobsahuje a neumožňuje přezkoumat, zda navržené řešení nepředstavuje nepřiměřené omezení pokojného užívání majetku a práv dotčených vlastníků. Tím není splněn požadavek přiměřeného a přezkoumatelného zásahu veřejné moci. e) Dokumentace neprokazuje, že identifikované zásahy do vlastnických práv a pokojného užívání majetku představují přiměřené omezení práv dotčených osob. Výsledkem je nemožnost objektivně ověřit, zda navržené řešení nepředstavuje nepřiměřený zásah do výkonu vlastnických práv a dlouhodobého užívání území. Tato skutečnost představuje samostatně postačující důvod pro zpochybnění přezkoumatelnosti dokumentace. Návrh řešení: 207 Požaduji vysvětlení metodiky a podkladů, ze kterých dokumentace vychází při závěru o přiměřenosti zásahů do vlastnických práv a pokojného užívání majetku a při poměřování veřejného zájmu s identifikovanými dopady na dotčené osoby. Současně požaduji doplnění závazných podmínek pro navazující rozhodování, které zajistí transparentní vyhodnocení majetkových zásahů a objektivní poměřování veřejných a soukromých zájmů. Pokud nebude možné uvedené nedostatky objektivně a přezkoumatelně odstranit, požaduji vypuštění akcelerační oblasti AOV24 – Lodhéřov a souvisejícího územního opatření z návrhu Změny č. 2 Územního rozvojového plánu ČR. 8.4.5 Nepřiměřenost zásahu při existenci méně konfliktních alternativ a) Dokumentace SEA vychází z předpokladu přijatelnosti navržené akcelerační oblasti AOV24 – Lodhéřov a současně předpokládá, že navržené řešení představuje vhodný způsob dosažení sledovaného cíle v oblasti rozvoje obnovitelných zdrojů energie. Současně však dokumentace neobsahuje transparentní porovnání alternativních lokalit, alternativních konfigurací ani méně konfliktních řešení. Nebylo identifikováno systematické vyhodnocení: – alternativních lokalit s nižší environmentální konfliktností, – antropogenně zatížených území, – lokalit s nižší krajinnou citlivostí, – variant s nižšími kumulativními dopady, – variant s nižšími zásahy do obytného prostředí, – alternativních prostorových konfigurací. Dokumentace tak předpokládá nezbytnost | |

| Poř. č. | Připomínkové místo | Číslo jednací | Článek | AO | Připomínka | Vyhodnocení |
|---|---|---|---|---|---|---|
| | | | | | navrženého řešení bez doložení, zda stejného cíle nebylo možné dosáhnout méně zatěžujícím způsobem. b) Pořizovatel předpokládá vhodnost navrženého řešení, avšak neprokazuje, že navržený zásah představuje nejméně zatěžující variantu. Dokumentace neobsahuje: – objektivní porovnání méně konfliktních alternativ, – hodnocení alternativních lokalit, – hodnocení alternativních konfigurací řešení, – poměřování intenzity zásahů jednotlivých variant, – vyhodnocení nezbytnosti navrženého řešení, – kritéria pro výběr nejméně zatěžující varianty. Posouzení tak neumožňuje ověřit, zda stejného veřejného cíle nebylo možné dosáhnout při nižší intenzitě zásahů do krajiny, životního prostředí a práv dotčených osob. Bez takového vyhodnocení nelze objektivně posoudit, zda navržené řešení splňuje požadavek nezbytnosti zásahu. c) Dokumentace dospívá k závěru o přijatelnosti navrženého řešení. Současně však neprokazuje, že byly systematicky vyhodnoceny méně konfliktní alternativy umožňující dosažení stejného cíle. Obě tvrzení nemohou současně obstát. 208 Pokud navržené řešení představuje nejméně zatěžující variantu, musí být doloženo, s jakými alternativami bylo porovnáváno. Pokud takové porovnání provedeno nebylo, nelze objektivně tvrdit, že navržené řešení představuje nezbytný zásah. Z uvedeného plynou pouze dvě možnosti: 1. méně konfliktní alternativy existovaly a dokumentace je nehodnotí, 2. méně konfliktní alternativy neexistovaly, avšak dokumentace neobsahuje odborné podklady umožňující takový závěr objektivně ověřit. V obou případech vzniká vnitřní rozpor mezi závěrem o přijatelnosti návrhu a rozsahem provedeného hodnocení. d) Článek 4 odst. 4 Listiny základních práv a svobod stanoví, že při používání ustanovení o mezích základních práv a svobod musí být šetřena jejich podstata a smysl. Judikatura správních soudů a Ústavního soudu současně vychází z požadavku, že při existenci více možných řešení musí veřejná moc preferovat takové řešení, které umožňuje dosažení sledovaného cíle při nižší intenzitě zásahů do práv jednotlivců a chráněných hodnot. Směrnice 2001/42/ES současně vyžaduje vyhodnocení rozumných alternativ řešení. Z uvedeného plyne požadavek objektivně posoudit, zda stejného cíle nebylo možné dosáhnout méně zatěžujícím způsobem. Dokumentace však neobsahuje transparentní porovnání méně konfliktních alternativ a neumožňuje přezkoumat, zda navržené řešení představuje nezbytný a nejméně zatěžující zásah. Tím není splněn požadavek přiměřeného a přezkoumatelného výkonu veřejné moci. e) Dokumentace neprokazuje, že navržené řešení představuje nejméně konfliktní a nejméně zatěžující variantu umožňující dosažení sledovaného cíle. Výsledkem je nemožnost objektivně ověřit, zda identifikované zásahy do krajiny, životního prostředí a práv dotčených osob splňují požadavek nezbytnosti a přiměřenosti. Tato skutečnost představuje samostatně postačující důvod pro zpochybnění přezkoumatelnosti dokumentace. Návrh řešení: Požaduji vysvětlení metodiky a podkladů, ze kterých dokumentace vychází při závěru, že navržené řešení představuje nejméně zatěžující variantu umožňující dosažení sledovaného cíle. Současně požaduji doplnění závazných podmínek pro navazující rozhodování, které zajistí transparentní vyhodnocení alternativních řešení a objektivní poměřování jejich dopadů na krajinu, životní prostředí a práva dotčených osob. Pokud nebude možné uvedené nedostatky objektivně a přezkoumatelně odstranit, požaduji vypuštění akcelerační oblasti AOV24 – Lodhéřov a souvisejícího územního opatření z návrhu Změny č. 2 Územního rozvojového plánu ČR. 209 8.4.6 Neprokázání převažujícího veřejného zájmu a) Dokumentace SEA vychází z předpokladu, že navržená akcelerační oblast AOV24 – Lodhéřov přispěje k naplňování cílů energetické politiky a rozvoje obnovitelných zdrojů energie a současně dospívá k závěru o přijatelnosti navrženého řešení. Současně však dokumentace připouští existenci zásahů do krajiny, biologických hodnot území, obytného prostředí, vlastnických práv a dalších chráněných hodnot. Dokumentace však neobsahuje transparentní vyhodnocení, zda veřejný zájem na realizaci navrženého řešení skutečně převažuje nad intenzitou identifikovaných zásahů. Současně nebylo identifikováno systematické vyhodnocení: – nezbytnosti realizace právě v lokalitě AOV24 – Lodhéřov, – intenzity zásahů do chráněných hodnot území, – intenzity zásahů do práv dotčených osob, – existence méně zatěžujících alternativ, – poměřování veřejného přínosu a rozsahu negativních dopadů, – důvodů, proč má být veřejný zájem v daném případě považován za převažující. Dokumentace tak předpokládá existenci převažujícího veřejného zájmu, aniž by transparentně doložila postup, kterým bylo k tomuto závěru dosaženo. b) Pořizovatel předpokládá existenci veřejného zájmu na rozvoji obnovitelných zdrojů energie, avšak neprokazuje, že tento zájem v konkrétním případě skutečně převažuje nad identifikovanými zásahy. Dokumentace neobsahuje: – objektivní poměřování veřejného přínosu a negativních dopadů, – | |

| Poř. č. | Připomínkové místo | Číslo jednací | Článek | AO | Připomínka | Vyhodnocení |
|---|---|---|---|---|---|---|
| | | | | | vyhodnocení nezbytnosti realizace právě v této lokalitě, – hodnocení intenzity zásahů do práv jednotlivců, – hodnocení intenzity zásahů do krajiny a životního prostředí, – vyhodnocení méně zatěžujících možností, – objektivní kritéria pro určení převažujícího veřejného zájmu. Posouzení tak neumožňuje ověřit, zda veřejný zájem skutečně převyšuje intenzitu identifikovaných zásahů. Samotná existence veřejného zájmu na rozvoji obnovitelných zdrojů energie totiž automaticky neznamená převahu nad ostatními chráněnými hodnotami a právy. c) Dokumentace dospívá k závěru o přijatelnosti navrženého řešení a implicitně předpokládá existenci převažujícího veřejného zájmu. Současně však připouští zásahy do krajiny, životního prostředí, kvality života obyvatel a dalších chráněných hodnot a neprokazuje, že tyto zásahy byly objektivně poměřeny s deklarovaným veřejným přínosem návrhu. Obě tvrzení nemohou současně obstát. Pokud veřejný zájem skutečně převažuje nad identifikovanými zásahy, musí být doloženo, jakým způsobem byla jeho převaha vyhodnocena. Pokud takové posouzení provedeno nebylo, nelze objektivně tvrdit, že navržené řešení představuje přiměřený a odůvodněný zásah. 210 Z uvedeného plynou pouze dvě možnosti: 1. identifikované zásahy jsou významné a dokumentace neprokazuje převahu veřejného zájmu, 2. identifikované zásahy významné nejsou, avšak dokumentace neobsahuje podklady umožňující takový závěr objektivně ověřit. V obou případech vzniká vnitřní rozpor mezi deklarovaným veřejným přínosem a rozsahem identifikovaných zásahů. d) Článek 4 odst. 4 Listiny základních práv a svobod stanoví, že při používání ustanovení o mezích základních práv a svobod musí být šetřena jejich podstata a smysl. Judikatura Nejvyššího správního soudu a Ústavního soudu současně dlouhodobě vychází z požadavku, že samotná existence legitimního veřejného cíle automaticky nepostačuje k ospravedlnění zásahů do práv jednotlivců a chráněných hodnot. Součástí přezkoumatelnosti opatření obecné povahy je objektivní poměřování kolidujících práv a zájmů a transparentní zdůvodnění, proč v konkrétním případě určitý veřejný zájem převažuje. Z uvedeného plyne požadavek, aby veřejný zájem nebyl předpokládán abstraktně, ale aby byla konkrétně prokázána: – nezbytnost zásahu, – intenzita sledovaného veřejného přínosu, – neexistence méně zatěžujících řešení, – přiměřenost zásahů do práv a chráněných hodnot. Dokumentace však neobsahuje transparentní test převažujícího veřejného zájmu a neumožňuje přezkoumat, proč má veřejný zájem na realizaci navrženého řešení převážit právě v případě AOV24 – Lodhéřov. Tím není splněn požadavek přiměřeného a přezkoumatelného výkonu veřejné moci. e) Dokumentace neprokazuje, že veřejný zájem na realizaci navrženého řešení skutečně převažuje nad intenzitou identifikovaných zásahů do krajiny, životního prostředí a práv dotčených osob. Výsledkem je nemožnost objektivně ověřit, zda navržené řešení představuje ústavně přiměřený zásah a zda byly splněny podmínky pro omezení chráněných hodnot a práv. Tato skutečnost představuje samostatně postačující důvod pro zpochybnění přezkoumatelnosti dokumentace. Návrh řešení: Požaduji vysvětlení metodiky a podkladů, ze kterých dokumentace vychází při závěru o existenci převažujícího veřejného zájmu a při poměřování veřejného přínosu s identifikovanými zásahy do chráněných hodnot a práv. Současně požaduji doplnění závazných podmínek pro navazující rozhodování, které zajistí transparentní vyhodnocení veřejného zájmu a objektivní poměřování veřejných a soukromých zájmů. Pokud nebude možné uvedené nedostatky objektivně a přezkoumatelně odstranit, požaduji vypuštění akcelerační oblasti AOV24 – Lodhéřov a souvisejícího územního opatření z návrhu Změny č. 2 Územního rozvojového plánu ČR. 211 IX. ROZPOR NÁVRHU ZMĚNY Č. 2 ÚZEMNÍHO ROZVOJOVÉHO PLÁNU ČR A NÁVRHU ÚZEMNÍHO OPATŘENÍ O VYMEZENÍ AOV Č. 24 LODHÉŘOV A DOKUMENTACE SEA VČETNĚ JEJICH ODŮVODNĚNÍ S PRÁVNÍMI PŘEDPISY ČESKÉ REPUBLIKY A S JUDIKATUROU NEJVYŠŠÍHO SPRÁVNÍHO SOUDU 9.1 Rozpor se zákonem č. 249/2025 Sb., o urychlení využívání obnovitelných zdrojů energie Vymezení akcelerační oblasti AOV24 – Lodhéřov neodpovídá podmínkám stanoveným ust. § 4 odst. 2 a odst. 3 zákona č. 249/2025 Sb., o urychlení využívání obnovitelných zdrojů energie, zejména požadavku, aby akcelerační oblasti byly vymezovány v územích s nízkým konfliktním potenciálem a bez významných dopadů na složky životního prostředí a bezpečnost státu. Vymezení akcelerační oblasti AOV24 – Lodhéřov neodpovídá dále požadavku v ust. § 8 odst. 1 cit. zákona, které tento předpis stanovuje k vyhodnocení vlivů předmětného územního opatření na udržitelný rozvoj území. Jestliže je zřejmé, že podklady pro územní opatření jsou nepravdivé, neúplné nebo zkreslené v rozporu s metodikou MŽP, je třeba vydat úkony (tj. úkony JES) na projektové úrovni tak, aby bylo naplněno ust. | |

| Poř. č. | Připomínkové místo | Číslo jednací | Článek | AO | Připomínka | Vyhodnocení |
|---|---|---|---|---|---|---|
| | | | | | 3 odst. 2 stavebního zákona. Stejně tak je třeba nahlížet na ust. § 27 odst. 2 ZOZE. Jestliže hodnocení (H 67) podle ust. § 67 zákona o ochraně přírody se má provést při vysoké pravděpodobnosti změny okolností v AO (tj. změny skutkového stavu, který je základem pro posouzení účinků záměru na zákonem chráněný zájem), tím spíš je třeba H 67 požadovat v případě, v němž skutkový stav v AO nebyl zjištěn vůbec nebo nebyl zjištěn tak, aby se rovnocenně s projektovými záměry dala aplikovat ust. § 4 odst. 2, § 5b, § 12 odst. 2 a § 56 zákona o ochraně přírody. Obdobně poukazuje podatel na ust. § 28 odst. 1 písmeno b) ZOZE, není-li ekologická citlivost území adekvátně vyhodnocena, tak že nelze vyloučit významný nepříznivý vliv na životní prostředí, bylo by bez dalšího třeba postupovat podle ust. § 28 odst. 5 ZOZE. V případě AOV24 – Lodhéřov se jedná o území, které vykazuje zásadní a vysoce konfliktní střety s ochranou vodních zdrojů, zemědělského půdního fondu, lesních porostů a biodiverzity. Dokumentace současně sama připouští existenci negativních vlivů, které mají být řešeny až v navazujících řízeních. Takový postup je v rozporu se smyslem a účelem zákona, který předpokládá, že akcelerační oblasti budou předem vymezeny v lokalitách, kde lze dopady považovat za minimální a předvídatelné. Viz citace ZOZE: § 4 Kritéria pro vymezení akcelerační oblasti (1) Akcelerační oblast se vymezuje v nezbytné oblasti vymezené pro využití stejného druhu obnovitelného zdroje energie. Akcelerační oblast nelze vymezit na území evropsky významné lokality, ptačí oblasti a zvláště chráněného území a na území, které stanoví vláda nařízením s ohledem na ochranu životního prostředí, státní památkovou péči, obranu a bezpečnost státu, lázeňství, letectví nebo veřejnou meteorologickou službu. (2) Akcelerační oblast se vymezuje tak, aby záměry pro využití obnovitelného zdroje energie, pro který je tato oblast vymezována, neměly s ohledem na limity využití území významný dopad zejména na životní prostředí a zájmy obrany a bezpečnosti státu. (3) Při vymezování akcelerační oblasti se upřednostňují umělé a zastavěné plochy, jako jsou dopravní infrastruktura a její blízké okolí, parkoviště, zemědělské stavby a stavby pro průmysl včetně nádvoří, skládky, území narušená povrchovou těžbou, kde ještě nebyla zahájena rekultivace, umělé vodní útvary, případně objekty technické vodohospodářské infrastruktury, a dále znehodnocená půda, kterou nelze využívat pro zemědělství. § 8 Vyhodnocení vlivů na udržitelný rozvoj území 212 (1) Vyhodnocení vlivů na udržitelný rozvoj území (dále jen „vyhodnocení vlivů“) obsahuje podrobnosti potřebné ke stanovení podmínek a zmírňujících opatření pro povolení, provedení nebo užívání záměrů pro využití obnovitelného zdroje energie v územním opatření. Podrobnější požadavky podle § 10i zákona o posuzování vlivů na životní prostředí uvedené ve stanovisku podle § 89 odst. 3 stavebního zákona nesmí vyžadovat podrobnosti náležející svým obsahem navazující územně plánovací dokumentaci nebo rozhodnutí, s výjimkou požadavků vztahujících se k podmínkám a zmírňujícím opatřením podle věty první. (2) Na obsah a strukturu vyhodnocení vlivů územního opatření se použije přiměřeně příloha č. 4 stavebního zákona. (3) Ustanovení § 10e odst. 5 zákona o posuzování vlivů na životní prostředí se použije při pořizování územně plánovací dokumentace a územních opatření pro akcelerační oblasti obdobně. § 27 Doplnění žádosti o jednotné environmentální stanovisko (1) Do 10 pracovních dnů ode dne podání jinak bezvadné žádosti o vydání jednotného environmentálního stanoviska pro záměr pro využití obnovitelného zdroje energie v akcelerační oblasti může příslušný orgán vyzvat žadatele k poskytnutí doplňujících informací týkajících se souladu záměru s podmínkami a zmírňujícími opatřeními z oblasti ochrany životního prostředí stanovenými v územním opatření nebo v územním plánu podle § 22; výzvu příslušný orgán odůvodní a stanoví v ní žadateli přiměřenou lhůtu. (2) Je-li vysoce pravděpodobné, že v akcelerační oblasti došlo v době od vydání územního opatření nebo územního plánu podle § 22 k podstatné změně okolností, a může-li tato změna okolností vést k závažnému zásahu, který by se mohl dotknout zájmů chráněných podle částí druhé, třetí a páté zákona o ochraně přírody a krajiny, může příslušný orgán do 10 pracovních dnů ode dne podání bezvadné žádosti o jednotné environmentální stanovisko pro záměr pro využití obnovitelného zdroje energie v akcelerační oblasti vydat odůvodněné stanovisko podle § 67 zákona o ochraně přírody a krajiny, ve kterém vymezí rozsah požadovaného hodnocení. (3) Po dobu od vydání odůvodněného stanoviska podle odstavce 2 do předložení hodnocení podle § 67 zákona o ochraně přírody a krajiny žadatelem lhůty pro vydání jednotného environmentálního stanoviska a lhůty uvedené v § 28 neběží. Součástí hodnocení je návrh podmínek a zmírňujících opatření v rozsahu nově zjištěných skutečností. (4) Nevydá-li příslušný orgán ve lhůtě podle odstavce 2 odůvodněné stanovisko, hodnocení podle § 67 zákona o ochraně přírody | |

| Poř. č. | Připomínkové místo | Číslo jednací | Článek | AO | Připomínka | Vyhodnocení |
|---|---|---|---|---|---|---|
| | | | | | a krajiny se neprovádí. § 28 Posouzení podmínek pro výjimku z posouzení vlivů záměru na životní prostředí (1) Jedná-li se o záměr pro využití obnovitelného zdroje energie v akcelerační oblasti, který podléhá posuzování vlivů podle zákona o posuzování vlivů na životní prostředí, příslušný orgán posoudí, zda je a) záměr předmětem posuzování vlivů na životní prostředí přesahujících hranice České republiky podle § 11 odst. 1 písm. a) nebo b) zákona o posuzování vlivů na životní prostředí a b) s ohledem na ekologickou citlivost území, v němž se nachází, vysoce pravděpodobné, že záměr pro využití obnovitelného zdroje energie povede k významným nepříznivým vlivům na životní prostředí nebo veřejné zdraví, které nebyly zjištěny při pořizování územního opatření a které nelze vyloučit dodatečnými podmínkami a zmírňujícími opatřeními navrženými žadatelem nebo postupem podle § 27 odst. 3 ve spojení s § 30 odst. 1. (2) V případě potřeby zašle příslušný orgán žádost o vyjádření příslušnému úřadu. Příslušný úřad vydá vyjádření bez zbytečného odkladu, nejpozději do konce lhůty stanovené příslušným orgánem, a uvede v něm, zda se jedná o záměr, který podléhá posuzování vlivů podle zákona o posuzování vlivů na životní prostředí, a zda jsou ve vztahu k záměru dány okolnosti podle odstavce 1. Tento postup se nepoužije v případě, je-li příslušný orgán současně příslušným úřadem. (3) V případě potřeby zašle příslušný orgán žádost orgánu ochrany přírody za účelem vydání stanoviska podle § 45i odst. 1 zákona o ochraně přírody a krajiny. Orgán ochrany přírody vydá stanovisko bez zbytečného odkladu, nejpozději do konce lhůty stanovené příslušným orgánem. Tento postup se nepoužije v případě, je-li příslušný orgán současně orgánem ochrany přírody příslušným podle zákona o ochraně přírody a krajiny. (4) V případě potřeby zašle příslušný orgán žádost o vyjádření orgánu ochrany veřejného zdraví. Orgán ochrany veřejného zdraví vydá vyjádření bez zbytečného odkladu, nejpozději do konce lhůty stanovené 213 příslušným orgánem, a uvede v něm, zda jsou z hlediska jeho působnosti ve vztahu k záměru dány okolnosti podle odstavce 1 písm. b). (5) Je-li dána některá z okolností podle odstavce 1, příslušný orgán vydá do 45 dnů ode dne podání bezvadné žádosti o jednotné environmentální stanovisko nebo ode dne doručení doplňujících informací podle § 27 odst. 1, jsou-li příslušným orgánem vyžádány, rozhodnutí o tom, že záměr pro využití obnovitelného zdroje energie podléhá posouzení vlivů záměru na životní prostředí. Je-li záměrem pro využití obnovitelného zdroje energie stavba, soubor staveb nebo zařízení pro výrobu energie z obnovitelného zdroje energie s celkovým instalovaným výkonem nižším než 150 kW nebo jedná-li se o modernizaci stavby nebo zařízení pro výrobu energie z obnovitelného zdroje energie, vydá příslušný orgán rozhodnutí podle věty první do 30 dnů. (6) Nevydá-li příslušný orgán ve lhůtě podle odstavce 5 rozhodnutí o tom, že záměr pro využití obnovitelného zdroje energie podléhá posouzení vlivů záměru na životní prostředí, pak platí, že tento záměr nepodléhá posouzení vlivů na životní prostředí. Rozhodnutí podle § 7 odst. 6 zákona o posuzování vlivů na životní prostředí se v tomto případě nevydává a ustanovení § 45i odst. 2 až 8 zákona o ochraně přírody a krajiny se nepoužije. Návrh řešení: Doplnit vyhodnocení SEA a návrh a odůvodnění předmětného územního opatření do souladu s připomínkami v oddíle 6. až 8. tohoto podání, a tedy ho uvést do souladu s výše uvedenými zákonnými ustanoveními. Pokud nebude možné uvedené nedostatky objektivně a přezkoumatelně odstranit, požaduji vypuštění akcelerační oblasti AOV24 – Lodhéřov a souvisejícího územního opatření z návrhu Změny č. 2 Územního rozvojového plánu ČR. 9.2 Rozpor se zákonem č. 100/2001 Sb., o posuzování vlivů na životní prostředí Vyhodnocení vlivů návrhu Změny č. 2 Územního rozvojového plánu České republiky na udržitelný rozvoj území (SEA) neobsahuje všechny náležitosti požadované zákonem č. 100/2001 Sb., o posuzování vlivů na životní prostředí, zejména stanovené v § 2 a § 5 cit. zákona. Zejména chybí řádné vyhodnocení kumulativních a synergických vlivů v širším území, dále chybí dostatečné posouzení vlivů na zvláště chráněné druhy, na migrační prostupnost krajiny a na obyvatelstvo. Dokumentace rovněž neobsahuje variantní řešení, které by umožnilo porovnání méně konfliktních lokalit. Bez těchto podkladů nelze učinit kvalifikovaný závěr o vlivech návrhu na životní prostředí, a dokumentace je proto neúplná a nepřezkoumatelná. Dále podle zákona č. 100/2001 Sb., o posuzování vlivů na životní prostředí, musí být vlivy koncepce na obyvatelstvo a veřejné zdraví objektivně vyhodnoceny již na úrovni SEA. Nelze připustit, aby byly zásadní otázky ochrany veřejného zdraví teprve dodatečně zjišťovány až v navazujících řízeních, pokud právě jejich výsledky mohou zásadním způsobem ovlivnit přijatelnost celé akcelerační oblasti. Viz citace zákona: § 2 Rozsah posuzování Posuzují se vlivy na obyvatelstvo a veřejné zdraví a vlivy na životní prostředí, zahrnující vlivy na živočichy | |

| Poř. č. | Připomínkové místo | Číslo jednací | Článek | AO | Připomínka | Vyhodnocení |
|---|---|---|---|---|---|---|
| | | | | | a rostliny, ekosystémy, biologickou rozmanitost, půdu, vodu, ovzduší, klima a krajinu, přírodní zdroje, hmotný majetek a kulturní dědictví, vymezené zvláštními právními předpisy2) a na jejich vzájemné působení a souvislosti. Vlivy na biologickou rozmanitost se posuzují se zvláštním zřetelem na evropsky významné druhy, ptáky a evropská stanoviště15). § 5 Způsob posuzování vlivů záměru na životní prostředí (1) Posuzování zahrnuje zjištění, popis, posouzení a vyhodnocení předpokládaných přímých a nepřímých významných vlivů provedení i neprovedení záměru na životní prostředí. (2) V dlouhodobém záměru se jeho jednotlivé etapy posuzují samostatně a v kontextu vlivů záměru jako celku. 214 (3) Při posuzování záměru se hodnotí vlivy na životní prostředí při jeho přípravě, provádění, provozování i jeho případné ukončení, popřípadě důsledky jeho likvidace a dále sanace nebo rekultivace území, pokud povinnost sanace nebo rekultivace stanoví zvláštní právní předpis. Posuzují se vlivy související s běžným provozováním záměru i vlivy vyplývající ze zranitelnosti záměru vůči závažným nehodám nebo katastrofám, které jsou pro daný záměr relevantní. (4) Posuzování záměru zahrnuje i návrh opatření k předcházení možným významným negativním vlivům na životní prostředí provedením záměru, k vyloučení, snížení, zmírnění nebo minimalizaci těchto vlivů, popřípadě ke zvýšení příznivých vlivů na životní prostředí provedením záměru, a to včetně vyhodnocení předpokládaných účinků navrhovaných opatření, a dále návrh opatření k monitorování možných významných negativních vlivů na životní prostředí, nevyplývají-li z požadavků jiných právních předpisů. Návrh řešení: Doplnit vyhodnocení SEA a návrh a odůvodnění předmětného územního opatření do souladu s připomínkami v oddíle 6. až 8. tohoto podání a tedy ho uvést do souladu s výše uvedenými zákonnými ustanoveními. Pokud nebude možné uvedené nedostatky objektivně a přezkoumatelně odstranit, požaduji vypuštění akcelerační oblasti AOV24 – Lodhéřov a souvisejícího územního opatření z návrhu Změny č. 2 Územního rozvojového plánu ČR. 9.3 Rozpor se zákonem č. 114/1992 Sb., o ochraně přírody a krajiny Návrh nezajišťuje ochranu zvláště chráněných druhů ani zachování ekologické stability krajiny. Dokumentace připouští výskyt citlivých druhů, zejména ptáků a netopýrů, avšak neprokazuje, že nedojde k jejich ohrožení. Dokumentace dále ignoruje výskyt chráněných druhů s úzkou vazbou na předmětnou lokalitu. Dokumentace vadně řeší ochranu vodních toků a mokřadů. Dokumentace ignoruje široký výskyt mimolesní zeleně. Vymezení akcelerační oblasti v území s prokazatelným výskytem těchto druhů, bez dostatečných biologických podkladů a bez vyloučení negativních vlivů, je v rozporu s ochranou zvláště chráněných druhů podle zákona č. 114/1992 Sb., o ochraně přírody a krajiny. Skutkový stav v AOV24 – Lodhéřov buď nebyl zjištěn vůbec nebo nebyl zjištěn tak, aby se rovnocenně s projektovými záměry dala aplikovat ust. § 4 odst. 2, § 5b, § 12 odst. 2 a § 56 zákona o ochraně přírody a krajiny. Vzhledem k absenci hodnocení podle ust. § 67 zákona o ochraně přírody dochází tedy k zásadnímu rozporu s požadavky výše uvedených zákonných ustanovení. Citace ZOPK: § 4 Základní povinnosti při obecné ochraně přírody (2) Významné krajinné prvky jsou chráněny před poškozováním a ničením. Využívají se pouze tak, aby nebyla narušena jejich obnova a nedošlo k ohrožení nebo oslabení jejich stabilizační funkce. K zásahům, které by mohly vést k poškození nebo zničení významného krajinného prvku nebo ohrožení nebo oslabení jeho ekologicko-stabilizační funkce, si musí ten, kdo takové zásahy zamýšlí, opatřit souhlas orgánu ochrany přírody. Mezi takové zásahy patří zejména umisťování staveb, pozemkové úpravy, změny druhu nebo způsobu využití pozemků, výstavba lesních cest, budování lesních melioračních systémů, odvodňování pozemků, úpravy vodních toků a nádrží a těžba nerostů. Podrobnosti ochrany významných krajinných prvků stanoví Ministerstvo životního prostředí vyhláškou. § 5b Podmínky pro odchylný postup při ochraně ptáků (1) Orgán ochrany přírody může, neexistuje-li jiné uspokojivé řešení, rozhodnutím stanovit postup odchylný od postupu uvedeného v § 5a odst. 1 a 2, je-li to potřebné v zájmu veřejného zdraví nebo veřejné bezpečnosti, v zájmu bezpečnosti leteckého provozu, při prevenci závažných škod na úrodě, domácích zvířatech, lesích, rybářství a vodním hospodářství nebo za účelem ochrany volně žijících živočichů a planě rostoucích rostlin. Odchylný postup může být stanoven také pro účely výzkumu a výuky, opětovného osídlení určitého území 215 populací druhu nebo opětovného vysazení druhu v jeho původní oblasti rozšíření nebo pro chov v lidské péči pro tyto účely. § 12 Ochrana krajinného rázu a přírodní park (1) Krajinný ráz, kterým je zejména přírodní, kulturní a historická charakteristika určitého místa či oblasti, je chráněn před činností snižující jeho estetickou a přírodní hodnotu. Zásahy do krajinného rázu, zejména umisťování a povolování staveb, mohou být | |

| Poř. č. | Připomínkové místo | Číslo jednací | Článek | AO | Připomínka | Vyhodnocení |
|---|---|---|---|---|---|---|
| | | | | | prováděny pouze s ohledem na zachování významných krajinných prvků, zvláště chráněných území, kulturních dominant krajiny, harmonické měřítko a vztahy v krajině. (2) K umisťování a povolování staveb, jakož i jiným činnostem, které by mohly snížit nebo změnit krajinný ráz, je nezbytný souhlas orgánu ochrany přírody. Podrobnosti ochrany krajinného rázu může stanovit ministerstvo životního prostředí obecně závazným právním předpisem. § 56 Výjimky ze zákazů u památných stromů a zvláště chráněných druhů rostlin a živočichů (1) Výjimky ze zákazů u památných stromů a zvláště chráněných druhů rostlin a živočichů podle § 46 odst. 2, § 49 a 50 v případech, kdy jiný veřejný zájem převažuje nad zájmem ochrany přírody, nebo v zájmu ochrany přírody, povoluje na žádost toho, kdo zamýšlí uskutečnit škodlivý zásah, orgán ochrany přírody. U zvláště chráněných druhů rostlin a živočichů, které jsou předmětem ochrany podle práva Evropských společenství10), lze výjimku podle věty první povolit jen tehdy, pokud je dán některý z důvodů uvedených v odstavci 2, neexistuje jiné uspokojivé řešení a povolovaná činnost neovlivní dosažení či udržení příznivého stavu druhu z hlediska ochrany. V pochybnostech o škodlivosti zamýšleného zásahu lze požádat o poskytnutí předběžné informace podle správního řádu47c). Návrh řešení: Doplnit vyhodnocení SEA a návrh a odůvodnění předmětného územního opatření do souladu s připomínkami v oddíle 6. až 8. tohoto podání, a tedy ho uvést do souladu s výše uvedenými zákonnými ustanoveními. Pokud nebude možné uvedené nedostatky objektivně a přezkoumatelně odstranit, požaduji vypuštění akcelerační oblasti AOV24 – Lodhéřov a souvisejícího územního opatření z návrhu Změny č. 2 Územního rozvojového plánu ČR. 9.4 Rozpor se zákonem č. 254/2001 Sb., o vodách a o změně některých zákonů (vodní zákon) Dokumentace vychází z nesprávného skutkového stavu, když neidentifikuje existující ochranná pásma vodních zdrojů v území AOV24 – Lodhéřov nebo je nehodnotí jako významný limit. V území se přitom nacházejí evidovaná ochranná pásma vodních zdrojů, která slouží k ochraně jakosti a vydatnosti pitné vody. Tato skutečnost představuje zásadní limit využití území, který měl být v dokumentaci zohledněn. Dokumentace vychází z nesprávného skutkového stavu, když neidentifikuje existující další vodní toky, vodní nádrže, mokřady a prameniště v území AOV24 – Lodhéřov nebo je nehodnotí jako významný limit. Z dostupných podkladů dále vyplývá, že území akcelerační oblasti je tvořeno horninovým prostředím s puklinovou propustností, které je z hlediska hydrogeologie extrémně citlivé na zásahy do horninového masivu a stabilitu podzemních zdrojů pitné vody. Tento aspekt nebyl v dokumentaci vůbec vyhodnocen, Nezohlednění těchto skutečností je v rozporu se zákonem č. 254/2001 Sb., o vodách a o změně některých zákonů, a současně představuje porušení povinnosti zjistit skutečný stav věci. Návrh řešení: Doplnit vyhodnocení SEA a návrh a odůvodnění předmětného územního opatření do souladu s připomínkami v oddíle 6. až 8. tohoto podání, a tedy ho uvést do souladu s výše uvedenými zákonnými ustanoveními. Pokud nebude možné uvedené nedostatky objektivně a přezkoumatelně odstranit, požaduji vypuštění akcelerační 216 oblasti AOV24 – Lodhéřov a souvisejícího územního opatření z návrhu Změny č. 2 Územního rozvojového plánu ČR. 9.5 Rozpor se zákonem č. 334/1992 Sb., o ochraně zemědělského půdního fondu Vymezení akcelerační oblasti zahrnuje území s výskytem půd I. a II. třídy ochrany zemědělského půdního fondu, aniž by bylo řádně odůvodněno, proč je nezbytné tyto vysoce kvalitní půdy využít pro energetické účely. Zákon č. 334/1992 Sb., o ochraně zemědělského půdního fondu, přitom stanoví povinnost chránit nejkvalitnější zemědělskou půdu a využívat ji pouze v nezbytných případech, které musí být řádně odůvodněny. Zásada minimalizace záboru výše uvedených půd podle § 4 cit. zákona o ochraně ZPF tak není vůbec konkretizována a respektována. Dopad na zemědělský půdní fond je bagatelizován a je předkládán zcela nerealistický odhad potřebných záborů ZPF bez zohlednění rozsáhlých doprovodných staveb. Návrh řešení: Doplnit vyhodnocení SEA a návrh a odůvodnění předmětného územního opatření do souladu s připomínkami v oddíle 6. až 8. tohoto podání, a tedy ho uvést do souladu s výše uvedenými zákonnými ustanoveními. Pokud nebude možné uvedené nedostatky objektivně a přezkoumatelně odstranit, požaduji vypuštění akcelerační oblasti AOV24 – Lodhéřov a souvisejícího územního opatření z návrhu Změny č. 2 Územního rozvojového plánu ČR. 9.6 Rozpor se zákonem č. 289/1995 Sb., o lesích a o změně a doplnění některých zákonů (lesní zákon) Akcelerační oblast zahrnuje významný podíl pozemků určených k plnění funkcí lesa, aniž by bylo řádně odůvodněno, proč je takové území vhodné pro umístění větrných elektráren. Zákon č. 289/1995 Sb., o lesích a o změně a doplnění některých zákonů, přitom stanoví ochranu lesních pozemků jako významné složky životního prostředí. Les je | |

| Poř. č. | Připomínkové místo | Číslo jednací | Článek | AO | Připomínka | Vyhodnocení |
|---|---|---|---|---|---|---|
| | | | | | významný krajinný prvek. VKP tvoří základní prvek obecné ochrany přírody a krajiny podle § 3 odst. 1 písm. b) ZOPK. Jejich ochrana je veřejným zájmem a vychází z jejich ekologické, stabilizační a estetické funkce v krajině. Zásahy do VKP proto nelze posuzovat izolovaně, ale vždy ve vztahu k jejich širším ekologickým funkcím a návaznosti na územní systém ekologické stability. Dopad na pozemky určené k plnění funkcí lesa je zásadním způsobem bagatelizován, zejména dopad na jejich fragmentaci při naplnění limitu AOV č. 24, tj. výstavby 12 VTE v této oblasti a je předkládán zcela nerealistický odhad potřebných záborů ZPF bez zohlednění rozsáhlých doprovodných staveb. Návrh řešení: Doplnit vyhodnocení SEA a návrh a odůvodnění předmětného územního opatření do souladu s připomínkami v oddíle 6. až 8. tohoto podání, a tedy ho uvést do souladu s výše uvedenými zákonnými ustanoveními. Pokud nebude možné uvedené nedostatky objektivně a přezkoumatelně odstranit, požaduji vypuštění akcelerační oblasti AOV24 – Lodhéřov a souvisejícího územního opatření z návrhu Změny č. 2 Územního rozvojového plánu ČR. 9.7 Rozpor se zákonem č. 258/2000 Sb., o ochraně veřejného zdraví Není zřejmé, z jakého odborného podkladu vychází tvrzení o předpokládané hlukové zátěži „cca 37 dB“ ve vzdálenosti 500 m, zejména s ohledem na skutečnost, že v České republice se obdobně vysoké a výkonné větrné elektrárny v současnosti prakticky nenacházejí a jejich akustické parametry se mohou významně lišit podle konkrétního typu zařízení, výkonu, výšky stožárů, meteorologických podmínek, terénu a kumulace více zdrojů. 217 SEA současně neobsahuje regionální model hlukové zátěže, scénářové hodnocení kumulace více zařízení, posouzení dlouhodobé noční expozice, hodnocení amplitudové modulace, vyhodnocení nízkofrekvenčního hluku a infrazvuku ani objektivní vyhodnocení vlivu meteorologických podmínek a orografie území na šíření hluku. To samé se týká fyzikálních jevů infrazvuk, vibrace a stroboskopický efekt. Současně dokumentace podstatným způsobem podhodnocuje skutečný počet obytných objektů nacházejících se ve vzdálenosti kratší než 500 m od hranice akcelerační oblasti. Ve skutečnosti se v dotčeném území nachází výrazně více obytných staveb, které jsou od hranice AOV24 – Lodhéřov vzdáleny méně než 500 m. Návrh tedy neobsahuje dostatečné posouzení vlivů na veřejné zdraví, zejména pokud jde o hlukovou zátěž, infrazvuk, vibrace a stroboskopický efekt. Stanovená vzdálenost od obytné zástavby je nedostatečná a neodpovídá současným poznatkům o dopadech větrných elektráren na kvalitu života obyvatel. Zákon č. 258/2000 Sb., o ochraně veřejného zdraví, přitom ukládá povinnost chránit zdraví obyvatel před nepříznivými vlivy životního prostředí, kterážto povinnost je rozvedena v jeho § 30 a násl. a předložený návrh předmětného územního opatření je s touto povinností v příkrém rozporu. Návrh řešení: Doplnit vyhodnocení SEA a návrh a odůvodnění předmětného územního opatření do souladu s připomínkami v oddíle 6. až 8. tohoto podání, a tedy ho uvést do souladu s výše uvedenými zákonnými ustanoveními. Pokud nebude možné uvedené nedostatky objektivně a přezkoumatelně odstranit, požaduji vypuštění akcelerační oblasti AOV24 – Lodhéřov a souvisejícího územního opatření z návrhu Změny č. 2 Územního rozvojového plánu ČR. 9.8 Rozpor se zákonem č. 500/2004 Sb., správní řád Návrh vykazuje závažné procesní vady rozhodujícího správního orgánu, zejména z hlediska překročení jeho pravomocí, dále pokud jde o nedostatečné zjištění skutečného stavu věci a nepřezkoumatelnost odůvodnění. Dokumentace obsahuje vnitřní rozpory, neúplné podklady a závěry, které nejsou dostatečně odůvodněny. Klíčové vlivy jsou odkládány do budoucích řízení, což znemožňuje přezkum rozhodnutí. Tento postup je v rozporu se zákonem č. 500/2004 Sb., správní řád, zejména s požadavky na zjištění skutečného stavu věci a na řádné odůvodnění rozhodnutí. Viz citace porušených ustanovení v tomto předpisu: § 2 (1) Správní orgán postupuje v souladu se zákony a ostatními právními předpisy, jakož i mezinárodními smlouvami, které jsou součástí právního řádu (dále jen "právní předpisy"). Kde se v tomto zákoně mluví o zákoně, rozumí se tím též mezinárodní smlouva, která je součástí právního řádu. (2) Správní orgán uplatňuje svou pravomoc pouze k těm účelům, k nimž mu byla zákonem nebo na základě zákona svěřena, a v rozsahu, v jakém mu byla svěřena. (3) Správní orgán šetří práva nabytá v dobré víře, jakož i oprávněné zájmy osob, jichž se činnost správního orgánu v jednotlivém případě dotýká (dále jen "dotčené osoby"), a může zasahovat do těchto práv jen za podmínek stanovených zákonem a v nezbytném rozsahu. (4) Správní orgán dbá, aby přijaté řešení bylo v souladu s veřejným zájmem a aby odpovídalo okolnostem daného případu, jakož i na to, aby při rozhodování skutkově shodných nebo podobných případů nevznikaly nedůvodné rozdíly. § 3 Nevyplývá-li ze zákona něco jiného, postupuje správní orgán tak, aby byl zjištěn stav věci, o němž nejsou důvodné | |

| Poř. č. | Připomínkové místo | Číslo jednací | Článek | AO | Připomínka | Vyhodnocení |
|---|---|---|---|---|---|---|
| | | | | | pochybnosti, a to v rozsahu, který je nezbytný pro soulad jeho úkonu s požadavky uvedenými v § 2. § 68 218 (3) V odůvodnění se uvedou důvody výroku nebo výroků rozhodnutí, podklady pro jeho vydání, úvahy, kterými se správní orgán řídil při jejich hodnocení a při výkladu právních předpisů, a informace o tom, jak se správní orgán vypořádal s návrhy a námitkami účastníků a s jejich vyjádřením k podkladům rozhodnutí. V případě, že podkladem rozhodnutí jsou písemnosti a záznamy, které jsou za podmínek v § 17 odst. 3 uchovávány odděleně mimo spis, v odůvodnění rozhodnutí se na tyto podklady odkáže takovým způsobem, aby nebyl zmařen účel jejich utajení; není-li to možné, uvedou se v odůvodnění rozhodnutí pouze v obecné rovině skutečnosti, které z těchto podkladů vyplývají. Návrh řešení: Doplnit vyhodnocení SEA a návrh a odůvodnění předmětného územního opatření do souladu s připomínkami v oddíle 6. až 8. tohoto podání, a tedy ho uvést do souladu s výše uvedenými zákonnými ustanoveními. Pokud nebude možné uvedené nedostatky objektivně a přezkoumatelně odstranit, požaduji vypuštění akcelerační oblasti AOV24 – Lodhéřov a souvisejícího územního opatření z návrhu Změny č. 2 Územního rozvojového plánu ČR. 9.9 Rozpor s principem předběžné opatrnosti Vymezení akcelerační oblasti AOV24 – Lodhéřov je v rozporu s principem předběžné opatrnosti, který je jedním ze základních principů ochrany životního prostředí. Z dokumentace SEA vyplývá, že u celé řady složek životního prostředí jsou identifikovány negativní vlivy, zejména ve vztahu k biodiverzitě, krajině, migrační prostupnosti území, veřejnému zdraví a obyvatelstvu. Současně však dokumentace připouští, že řada těchto vlivů není dostatečně posouzena a jejich vyhodnocení je odkládáno do navazujících řízení nebo na budoucí monitoring. Navzdory těmto nejistotám a nedostatku podkladů dokumentace uzavírá, že akcelerační oblast je akceptovatelná, aniž by byla prokázána absence významných negativních vlivů. Takový postup je v rozporu s principem předběžné opatrnosti, podle něhož nelze připustit realizaci záměru v případě, kdy existují důvodné pochybnosti o jeho dopadech na životní prostředí a veřejné zdraví. Princip předběžné opatrnosti je zakotven v právu Evropské unie, zejména v článku 191 Smlouvy o fungování Evropské unie, a je promítnut i do českého právního řádu, zejména do zákona č. 17/1992 Sb., o životním prostředí, konrétně v jeho § 13: § 13 Lze-li se zřetelem ke všem okolnostem předpokládat, že hrozí nebezpečí nevratného nebo závažného poškození životního prostředí, nesmí být pochybnost o tom, že k takovému poškození skutečně dojde, důvodem pro odklad opatření, jež mají poškození zabránit. Důsledkem je, že návrh akcelerační oblasti je založen na nedostatečně zjištěném skutkovém stavu a na neprokázaném předpokladu přijatelnosti vlivů. Návrh řešení: Doplnit vyhodnocení SEA a návrh a odůvodnění předmětného územního opatření do souladu s připomínkami v oddíle 6. až 8. tohoto podání, a tedy ho uvést do souladu s výše uvedeným zákonným ustanovením a ústavním principem předběžné opatrnosti. Pokud nebude možné uvedené nedostatky objektivně a přezkoumatelně odstranit, požaduji vypuštění akcelerační oblasti AOV24 – Lodhéřov a souvisejícího územního opatření z návrhu Změny č. 2 Územního rozvojového plánu ČR. 9.10 Rozpor s principem legitimního očekávání Navržené řešení představuje naprosto zásadní zásah do charakteru krajiny, kvality života obyvatel i majetkových práv a tím i do narušení jednoho ze základních principů právního státu, a to principu jejich 219 legitimního očekávání, že tyto hodnoty budou zachovány ve vztahu k dosavadnímu územnímu plánování a dlouhodobě deklarovanému udržitelnému rozvoji území, kde žijí. Podle Tomáše G. Masaryka bychom při správě státu měli pamatovat na to, že státy se udržují těmi ideály, z nichž se zrodily. Uvažujeme-li pak o materiálním právním státě, lze vycházet z toho, že „… předpokladem právního státu a zároveň právní jistoty, jako jednoho z jeho atributů, je takové uspořádání státu, v němž každý, fyzická osoba i osoba právnická, může mít důvěru v právo, na jejímž základě může v reálném čase plánovat a realizovat své zájmy. Je zřejmé, že na právní jistotu a upevňování důvěry v právo má srovnatelně negativní vliv jak náhlá změna pravidel […], tak nepřijetí předvídaných pravidel.“ Viz nález Ústavního soudu ze dne 1. 7. 2010, sp. zn. Pl. ÚS 9/07. S materiálním právním státem souvisí i pojem legitimního očekávání, jehož substanci Ústavní soud spatřuje v majetkovém zájmu spadajícím pod ochranu čl. 11 odst. 1 LPS. V této souvislosti lze odkázat na výše uvedený nález Ústavního soudu k restitucím církevního majetku – „blokačnímu“ ustanovení § 29 zákona o půdě, ve kterém Ústavní soud mimo jiné konstatoval následující: „… obsah pojmu legitimního očekávání (ésperance légitime; legitimate expectation) není bez dalšího zaměnitelný mezi jednotlivými jurisdikcemi, přičemž jeho relevantní podstatou je majetkový zájem, který spadá pod ochranu čl. 1 Dodatkového protokolu k Úmluvě (i čl. 11 Listiny). Podle tohoto článku: ‚Každá | |

| Poř. č. | Připomínkové místo | Číslo jednací | Článek | AO | Připomínka | Vyhodnocení |
|---|---|---|---|---|---|---|
| | | | | | fyzická nebo právnická osoba má právo pokojně užívat svůj majetek. Nikdo nemůže být zbaven svého majetku s výjimkou veřejného zájmu a za podmínek, které stanoví zákon a obecné zásady mezinárodního práva. Předchozí ustanovení nebrání právu států přijímat zákony, které považují za nezbytné, aby upravily užívání majetku v souladu s obecným zájmem a zajistily placení daní a jiných poplatků nebo pokut. 'Pojem ‚majetek' obsažený v první části čl. 1 Dodatkového protokolu k Úmluvě má autonomní rozsah, který není omezen na vlastnictví hmotného jmění a nezávisí na formální kvalifikaci vnitrostátního práva. Může zahrnovat jak ‚existující majetek', tak různé majetkové hodnoty včetně pohledávek, na jejichž základě stěžovatel může tvrdit, že má přinejmenším ‚legitimní očekávání' dosáhnout účinného užívání vlastnického práva. Předmětem ochrany podle zmíněného článku je tedy nejen nabytý, tj. existující majetek, ale také legitimní očekávání nabytí takového majetku. Ústředním pravidlem při zvažování aplikovatelnosti čl. 1 Dodatkového protokolu k Úmluvě je ohled na konkrétní a individuální okolnosti případu, které ve svém souhrnu měly založit majetkový zájem chráněný čl. 1 Dodatkového protokolu k Úmluvě […].“ Nález Ústavního soudu ze dne 1. 7. 2010, sp. zn. Pl. ÚS 9/07. V této souvislosti je však zcela zásadní a nelze opomenout to, že Ústavní soud, ale i ESLP, považuje tzv. ustálenou judikaturu, respektive v ní obsaženou interpretaci, za zákon v materiálním slova smyslu, a tudíž za součást příslušné právní normy (která se nicméně nutně nekryje se samotným zněním textu právního předpisu per se); v této souvislosti lze odkázat na celou plejádu rozhodnutí jak Ústavního soudu, tak ESLP s tím, že existence legitimního očekávání, tj. majetkového zájmu, tedy plyne jak z toho, kterého zákonného ustanovení právního předpisu, tak z ustálené interpretační, respektive aplikační praxe Ústavního soudu (na kterou je „zpětně“ systematicky odkazováno soudy obecnými). Viz bod 79 nálezu Ústavního soudu ze dne 1. 7. 2010, sp. zn. Pl. ÚS 9/07. Návrh řešení: Doplnit vyhodnocení SEA a návrh a odůvodnění předmětného územního opatření do souladu s připomínkami v oddíle 6. až 8. tohoto podání, a tedy ho uvést do souladu s výše uvedeným ústavním principem legitimního očekávání. Pokud nebude možné uvedené nedostatky objektivně a přezkoumatelně odstranit, požaduji vypuštění akcelerační oblasti AOV24 – Lodhéřov a souvisejícího územního opatření z návrhu Změny č. 2 Územního rozvojového plánu ČR. 9.11. Judikatura Nejvyššího správního soudu ČR 220 Podané námitky úzce souvisí s ustálenou judikaturou Nejvyššího správního soudu ČR v Brně, jako přezkumné instance ve správním soudnictví ve smyslu § 310 stavebního zákona, který mimo jiné ve svých rozhodnutích uvedl následující: Ohledně nepřezkoumatelnosti opatření obecné povahy: Podle rozsudku Nejvyššího správního soudu ze dne 16. 12. 2010, čj. 1 Ao 6/2010-130 platí ohledně přezkoumatelnosti opatření obecné povahy včetně jeho podkladů a zejména odůvodnění, že: [56] Požadavek na srozumitelnost opatření obecné povahy jako podmínka přezkoumatelnosti opatření obecné povahy plyne rovněž z jeho charakteristiky jako mezičlánku mezi správním rozhodnutím a právním předpisem. Správní rozhodnutí, které zakládá, mění, ruší nebo závazně určuje práva a povinnosti, musí být srozumitelné, aby z něj bylo možno jednoznačně seznat, jaká práva či povinnosti jsou zakládána, měněna, rušena nebo závazně určována. Jestliže je správní rozhodnutí nepřezkoumatelné pro nesrozumitelnost, jedná se (společně s nepřezkoumatelnosti rozhodnutí pro nedostatek důvodů) o důvod pro jeho zrušení soudem i bez nutnosti nařídit ve věci jednání [§ 76 odst. 1 písm. a) s. ř. s.], přičemž v souladu se závěry rozšířeného senátu Nejvyššího správního soudu je správní soud povinen k takové nepřezkoumatelnosti přihlížet z úřední povinnosti (usnesení rozšířeného senátu NSS ze dne 15. 1. 2008, čj. 2 As 34/2006-73, č. 1546/2008 Sb. NSS). Nutnost dodržení srozumitelnosti právního předpisu (zákona) pak opakovaně ve své judikatuře zdůrazňuje především Ústavní soud: „V teorii práva se v tomto kontextu mluví o tzv. formálních hodnotách práva, které sice neurčují obsah právních předpisů, mají však právu zajistit samotnou existenci a dále akceptaci a aplikovatelnost: mezi tyto hodnoty patří hodnoty řádu, předvídatelnosti, svobody od arbitrárnosti, právní rovnosti či právní jistoty [...]. Podle názoru Ústavního soudu mezi základní principy právního státu patří princip předvídatelnosti zákona, jeho srozumitelnosti a vnitřní bezrozpornosti“ (nález ze dne 3. 6. 2009, sp. zn. I. ÚS 420/09, č. 131/2009 Sb. ÚS, bod 20). „[Z]ákon ve formálním smyslu nelze v materiálním právním státu chápat jako pouhý nosič nejrůznějších změn prováděných napříč právním řádem. Materiálně nazíraný právní stát naopak vyžaduje, aby zákon byl jak z hlediska formy, tak co do obsahu předvídatelným konzistentním pramenem práva. Nelze totiž připustit, aby se vytrácela sdělnost zákonů jako pramenů práva se všemi negativními důsledky shora uvedenými“ (nález ze dne 15. 2. 2007, | |

| Poř. č. | Připomínkové místo | Číslo jednací | Článek | AO | Připomínka | Vyhodnocení |
|---|---|---|---|---|---|---|
| | | | | | sp. zn. Pl. ÚS 77/06, č. 37/2007 Sb., bod 70, ve věci ústavnosti legislativních přílepků). Jestliže je tedy srozumitelnost nezbytnou podmínkou, která musí být dodržena při vydávání správních rozhodnutí i právních předpisů, je třeba trvat na srozumitelnosti i opatření obecné povahy, jako jejich mezičlánku. [57] Pokud bylo v předchozím odstavci zmíněno, že důvodem pro zrušení správního rozhodnutí soudem je jeho nepřezkoumatelnost pro nesrozumitelnost nebo pro nedostatek důvodů, sluší se poznamenat, že nepřezkoumatelnost pro nedostatek důvodů již byla označena za důvod pro zrušení opatření obecné povahy v rozsudku Nejvyššího správního soudu ze dne 16. 12. 2008, čj. 1 Ao 3/2008-136, č. 1795/2009 Sb. NSS: „I v odůvodnění opatření obecné povahy je tak nutno uvést důvody výroku, podklady pro jeho vydání a úvahy, kterými se správní orgán řídil při jejich hodnocení a při výkladu právních předpisů.“ Nedostatek rozhodovacích důvodů způsobuje jeho nepřezkoumatelnost. Ohledně používání metodik v rámci územního plánování: Podle rozsudku Nejvyššího správního soudu, č.j.. 1 Ao 2/2010-185, [2397/2011 Sb. NSS] ohledně používání příslušných metodik v rámci územního plánování platí, že: Metodický pokyn Ministerstva životního prostředí č. OOLP/1067/96 k odnímání půdy ze zemědělského půdního fondu podle zákona č. 334/1992 Sb., o ochraně zemědělského půdního fondu, ve znění zákona č. 10/1993 Sb. podrobněji upravuje postup orgánů ochrany zemědělského půdního fondu včetně hledisek a kritérií, jež mají tyto orgány posuzovat v případě územně plánovací dokumentace, a sjednocuje tak správní praxi. Bylo by zpravidla v rozporu se zásadou zákazu libovůle a rovného zacházení, pokud by se orgán ochrany zemědělského půdního fondu v jednotlivých případech od hledisek a kritérií tohoto metodického pokynu odchýlil Ohledně rozsahu přezkumu opatření obecné povahy: Podle rozsudku Nejvyššího správního soudu, č.j. 1 As 161/2019-56, [4157/2021 Sb. NSS], platí ohledně rozsahu přezkumu ve správním soudnictví, že: 221 I. Pravidlo přezkoumávání opatření obecné povahy podle skutkového a právního stavu ke dni jeho vydání (§ 101b odst. 3 s. ř. s.) dopadá i na stanoviska dotčených orgánů, a to z hlediska jak nutnosti jejich existence, tak jejich obsahu a formálních náležitostí. II. Došlo-li v průběhu pořizování územního plánu ke změně právní úpravy pro její posouzení z hlediska některého z chráněných veřejných zájmů, musí pořizovatel ve spolupráci s příslušným dotčeným orgánem zajistit, že připravovaná územně plánovací dokumentace bude v souladu s právní úpravou účinnou ke dni jejího vydání. III. Při posuzování přezkoumatelnosti napadeného územního plánu z hlediska dotčení některého z chráněných veřejných zájmů musí krajský soud přihlížet k obsahu celého napadeného opatření. Ohledně principu proporcionality v územním plánování: Podle ustálené judikatury Nejvyššího správního soudu platí, že zásah do práv a chráněných hodnot musí být nejen vhodný a potřebný, ale i přiměřený ve vztahu k dotčeným zájmům. (např. rozsudek NSS č. j. 5 As 57/2010-68). Dále NSS opakovaně judikuje, že územní plánování musí respektovat limity využití území a zajistit vyvážení veřejných zájmů, přičemž není přípustné upřednostnit jeden veřejný zájem bez řádného vypořádání ostatních (např. rozsudek NSS č. j. 1 Ao 1/2009-120) Ohledně absence povinných variantních řešení v územním plánování: Podle judikatury Nejvyššího správního soudu nepřezkoumatelnost územního plánu pro nedostatek důvodů, zejména absence variantního řešení, představuje důvod pro jeho zrušení, (např. rozsudek NSS č. j. 1 Ao 7/2011-526). Ohledně přiměřenosti zásahu do krajinného rázu: Podle ustálené judikatury Nejvyššího správního soudu platí, že krajinný ráz je hodnotou chráněnou veřejným právem a zásah do něj musí být řádně odůvodněn a přiměřený sledovanému cíli (srov. např. rozsudek NSS č. j. 6 As 7/2005-97 a navazující judikatura) Ohledně zásahu do územních prvků ekologické stability: Podle judikatury Nejvyššího správního soudu územní plán nesmí zakládat takové řešení, které by znemožnilo nebo podstatně ztížilo funkčnost prvků ÚSES (např. rozsudek NSS č. j. 2 Ao 3/2008-100). Ohledně hodnocení kumulativních a synergických vlivů Nejvyšší správní soud v rozsudku č. j. 1 Ao 7/2011–526 zdůraznil, že posouzení kumulativních a synergických vlivů musí být součástí celkového hodnocení a musí vycházet z dostatečně zjištěného skutkového stavu a identifikace relevantních střetů. Pokud dokumentace neprokazuje způsob, jakým byly tyto vlivy identifikovány a vyhodnoceny, mohou být její závěry nepřezkoumatelné. Návrh řešení: Doplnit vyhodnocení SEA a návrh a odůvodnění předmětného územního opatření do souladu s připomínkami v oddíle 6. až 8. tohoto podání, a tedy ho uvést do souladu s výše uvedenou soudní judikaturou NSS. Pokud nebude možné uvedené nedostatky objektivně a přezkoumatelně odstranit, požaduji vypuštění akcelerační oblasti AOV24 – Lodhéřov a souvisejícího územního opatření z návrhu Změny č. 2 Územního rozvojového plánu ČR. X. ROZPOR NÁVRHU | |

| Poř. č. | Připomínkové místo | Číslo jednací | Článek | AO | Připomínka | Vyhodnocení |
|---|---|---|---|---|---|---|
| | | | | | ZMĚNY Č. 2 ÚZEMNÍHO ROZVOJOVÉHO PLÁNU ČR A NÁVRHU ÚZEMNÍHO OPATŘENÍ O VYMEZENÍ AOV Č. 24 LODHÉŘOV A DOKUMENTACE SEA VČETNĚ JEJICH ODŮVODNĚNÍ S PRÁVEM EVROPSKÉ UNIE 10.1 Rozpor se směrnicí Evropského parlamentu a Rady 2001/42/ES o posuzování vlivů některých plánů a programů na životní prostředí 222 Návrh Změny č. 2 Územního rozvojového plánu České republiky a související vyhodnocení vlivů na udržitelný rozvoj území (SEA) neobsahují řádné ( žádné ) vyhodnocení kumulativních a synergických vlivů akcelerační oblasti AOV24 – Lodhéřov v širším území. Posouzení se omezuje na izolované hodnocení jednotlivé akcelerační oblasti, aniž by zohlednilo souběh více záměrů a jejich celkový dopad na krajinu, obyvatelstvo a složky životního prostředí. Tento postup je v rozporu s požadavky směrnice Evropského parlamentu a Rady 2001/42/ES, která ukládá povinnost hodnotit vlivy koncepcí komplexně, včetně jejich kumulativních účinků. V důsledku toho nelze učinit kvalifikovaný závěr o skutečných dopadech návrhu na životní prostředí. Viz citace části přílohy směrnice: PŘÍLOHA I Informace uvedené v čl. 5 odst. 1 Informace, které mají být poskytnuty podle čl. 5 odst. 1 s výhradou čl. 5 odst. 2 a 3, zahrnují: …… f) možné významné vlivy ( 4 ) na životní prostředí, včetně vlivů na otázky jako jsou biologická rozmanitost, obyvatelstvo, lidské zdraví, fauna, flóra, půda, voda, ovzduší, klimatické faktory, hmotné statky, kulturní dědictví včetně architektonického a archeologického dědictví, krajina a vzájemný vztah mezi výše uvedenými faktory; PŘÍLOHA II Kritéria pro stanovení možné závažnosti vlivů uvedených v čl. 3 odst. 5 ……. 2. Charakteristiky vlivů a oblastí, které by mohly být zasaženy, zejména s ohledem na: …….. kumulativní povahu vlivů, ( 1 ) Období programování 2000-2006 pro narízení Rady (ES) c. 1260/1999 a období programování 2000-2006 a období programování 2000-2007 pro narízení Rady (ES) č. 1257/1999. ( 2 ) Narízení Rady (ES) c. 1260/1999 ze dne 21. cervna 1999 o obecných ustanoveních o strukturálních fondech (Úr. vest. L 161, 26.6.1999, s. 1). ( 3 ) Narízení Rady (ES) c. 1257/1999 ze dne 17. kvetna 1999 o podpore pro rozvoj venkova z Evropského zemedelského orientacního a zárucního fondu (EZOZF) a o zmene a zrušení nekterých narízení (Úr. vest. L 160, 26.6.1999, s. 80). ( 4 ) Tyto vlivy by měly zahrnovat sekundární, kumulativní, synergické, krátkodobé, střednědobé a dlouhodobé, trvalé a přechodné, pozitivní a negativní vlivy. Návrh řešení: Požaduji v souladu s výše uvedenou směrnicí doplnění komplexního regionálního hodnocení kumulativních a synergických vlivů akcelerační oblasti AOV24 – Lodhéřov, která je předmětem hodnocení a vyhodnocení dlouhodobých regionálních dopadů na předměty hodnocení ve smyslu připomínky 7.1. Současně požaduji doplnění regionálního modelu společného působení větrných elektráren a doprovodné infrastruktury v širším území, včetně vyhodnocení časových souvislostí, synergických efektů a celkové proměny krajiny. Pokud nebude možné uvedené nedostatky objektivně a přezkoumatelně odstranit, požaduji vypuštění akcelerační oblasti AOV24 – Lodhéřov a souvisejícího územního opatření z návrhu Změny č. 2 Územního rozvojového plánu ČR. 223 10.2 Rozpor se směrnicí Rady 92/43/EHS o ochraně přírodních stanovišť, volně žijících živočichů a planě rostoucích rostlin (tzv. směrnice o stanovištích) Návrh neprokazuje, že vymezení akcelerační oblasti AOV24 – Lodhéřov nebude mít významný negativní vliv na lokality soustavy Natura 2000 v širším území. Dokumentace nehodnotí migrační vazby mezi touto lokalitou a okolní krajinou, přestože netopýři využívají rozsáhlé území mimo vlastní lokalitu Natura 2000, včetně lesních a zemědělských ploch, které jsou předmětem vymezení akcelerační oblasti. Nelze proto vyloučit, že realizace větrných elektráren povede k negativnímu ovlivnění populací chráněných druhů, které jsou předmětem ochrany této lokality, zejména v důsledku kolizí a barotraumatu. Tím není splněn požadavek čl. 6 odst. 3 směrnice Rady 92/43/EHS, podle něhož musí být jakýkoliv plán nebo program podroben odpovídajícímu posouzení jeho vlivů na lokality Natura 2000 a musí být s jistotou vyloučen jeho negativní vliv. Viz citace: Čl. 6 odst. 3. Jakýkoli plán nebo projekt, který s určitou lokalitou přímo nesouvisí nebo není pro péči o ni nezbytný, avšak bude mít pravděpodobně na tuto lokalitu významný vliv, a to buď samostatně, nebo v kombinaci s jinými plány nebo projekty, podléhá odpovídajícímu posouzení jeho důsledků pro lokalitu z hlediska cílů její ochrany. S přihlédnutím k výsledkům uvedeného hodnocení důsledků pro lokalitu a s výhradou odstavce 4 schválí příslušné orgány příslušného státu tento plán nebo projekt teprve poté, co se ujistí, že nebude mít nepříznivý účinek na celistvost příslušné lokality, a co si v případě potřeby opatří stanovisko široké veřejnosti. Návrh řešení: Navrhuje se, aby bylo doplněno plnohodnotné naturové posouzení v souladu s požadavky evropského práva. Pokud nebude možné uvedené nedostatky objektivně a přezkoumatelně odstranit, požaduji | |

| Poř. č. | Připomínkové místo | Číslo jednací | Článek | AO | Připomínka | Vyhodnocení |
|---|---|---|---|---|---|---|
| | | | | | vypuštění akcelerační oblasti AOV24 – Lodhéřov a souvisejícího územního opatření z návrhu Změny č. 2 Územního rozvojového plánu ČR. 10.3 Rozpor se směrnicí Evropského parlamentu a Rady 2011/92/EU o posuzování vlivů některých veřejných a soukromých záměrů na životní prostředí (EIA) Návrh Změny č. 2 Územního rozvojového plánu České republiky předpokládá umístění záměrů, které mohou mít významný vliv na životní prostředí, aniž by byly tyto vlivy v dostatečném rozsahu vyhodnoceny již na úrovni koncepce. Klíčové otázky, jako jsou hlukové zatížení, vlivy na krajinný ráz, dopady na obyvatelstvo či biodiverzitu, jsou odkládány do navazujících řízení. Takový postup je v rozporu s cílem směrnice Evropského parlamentu a Rady 2011/92/EU, která požaduje včasné a komplexní posouzení vlivů na životní prostředí, aby bylo možné předcházet závažným negativním dopadům. Návrh řešení: Navrhuje se doplnění plného posouzení vlivů odpovídajícího požadavkům směrnice ve smyslu připomínek v oddílech 6 a 7 tohoto podání. Pokud nebude možné uvedené nedostatky objektivně a přezkoumatelně odstranit, požaduji vypuštění akcelerační oblasti AOV24 – Lodhéřov a souvisejícího územního opatření z návrhu Změny č. 2 Územního rozvojového plánu ČR. 10.4 Rozpor se směrnicí Evropského parlamentu a Rady (EU) 2023/2413 (RED III) 224 Návrh Změny č. 2 Územního rozvojového plánu České republiky neprokazuje, že při vymezování akcelerační oblasti AOV24 – Lodhéřov byla upřednostněna území s nízkým konfliktním potenciálem, zejména zastavěné plochy, brownfieldy nebo jinak narušená území. Naopak se jedná o území s významnými přírodními a krajinnými hodnotami, zemědělskou půdou a lesními porosty. Směrnice Evropského parlamentu a Rady (EU) 2023/2413 ze dne 18. října 2023, kterou se mění směrnice (EU) 2018/2001, nařízení (EU) 2018/1999 a směrnice 98/70/ES, pokud jde o podporu energie z obnovitelných zdrojů, a zrušuje směrnice Rady (EU) 2015/652 (RED III) přitom předpokládá, že rozvoj obnovitelných zdrojů energie bude směřován přednostně do méně konfliktních lokalit a nebude nepřiměřeně zasahovat do chráněných složek životního prostředí a s využitím veškerých dostupných dat o životním prostředí. Ani tento postup Změna č. 2 URP neprokazuje, jak je podrobně rozebráno v oddílech 6. až 8. tohoto podání. Dále tato směrnice předpokládá vícenásobné využití lokalit, tj. lokalit už používaných k výrobě energie, dostupnost energetické infrastruktury k napojení, což lokalita nesplňuje, viz shora uvedená připomínka v oddíle 6. podání o nemožnosti napojení lokality na vysokonapěťovou distribuční síť. Stejně tak stanovení mitigačních podmínek nesplňuje požadavky kladené příslušnou směrnicí. Viz citace příslušné části směrnice: Článek 15b Mapování oblastí nezbytných pro vnitrostátní příspěvky k celkovému cíli Unie v oblasti obnovitelných zdrojů energie do roku 2030<br><br>○ Do 21. května 2025 provedou členské státy koordinované mapování pro účely zavádění energie z obnovitelných zdrojů na svém území s cílem určit domácí potenciál a dostupné pevninské povrchové, podpovrchové, mořské nebo vnitrozemské vodní oblasti, jež jsou nezbytné pro instalaci zařízení na výrobu energie z obnovitelných zdrojů, a související infrastrukturu, jako je síť a skladovací zařízení, včetně tepelné akumulace, které jsou nezbytné ke splnění alespoň jejich vnitrostátních příspěvků k celkovému cíli v oblasti obnovitelných zdrojů energie do roku 2030 stanovenému v čl. 3 odst. 1 této směrnice. Za tímto účelem mohou členské státy využívat své stávající dokumenty nebo plány územního plánování, včetně územních plánů námořních prostor vypracovaných v souladu se směrnicí Evropského parlamentu a Rady 2014/89/EU (*12), nebo z těchto dokumentů či plánů vycházet. Členské státy při mapování nezbytných oblastí podle potřeby zajistí koordinaci mezi všemi příslušnými vnitrostátními, regionálními a místními orgány a subjekty, včetně provozovatelů sítí. Členské státy zajistí, aby tyto oblasti, včetně stávajících zařízení na výrobu energie z obnovitelných zdrojů a mechanismů spolupráce, odpovídaly odhadovaným trajektoriím a celkové plánované instalované kapacitě technologií v oblasti energie z obnovitelných zdrojů stanovené v jejich vnitrostátních plánech v oblasti energetiky a klimatu předložených podle článků 3 a 14 nařízení (EU) 2018/1999.<br>○ Členské státy při určování oblastí uvedených v odstavci 1 zohlední zejména: a) dostupnost energie z obnovitelných zdrojů a potenciál pro výrobu energie z obnovitelných zdrojů u různých druhů technologií v pevninských povrchových, podpovrchových, mořských nebo vnitrozemských vodních oblastech; b) předpokládanou poptávku po energii s přihlédnutím k potenciální flexibilitě aktivní reakce na poptávku a očekávanému zvýšení účinnosti, jakož i k integraci do energetického systému; c) dostupnost příslušné energetické infrastruktury, včetně sítí, | |

| Poř. č. | Připomínkové místo | Číslo jednací | Článek | AO | Připomínka | Vyhodnocení |
|---|---|---|---|---|---|---|
| | | | | | skladování a dalších nástrojů flexibility, nebo potenciál k vybudování nebo modernizaci takové síťové infrastruktury a skladování.<br>o Členské státy upřednostní vícenásobné využití oblastí uvedených v odstavci 1. Projekty v oblasti energie z obnovitelných zdrojů musí být slučitelné s již existujícím využitím těchto oblastí.<br>o Členské státy pravidelně přezkoumávají a v nutných případech aktualizují oblasti uvedené v odstavci 1 tohoto článku, zejména v souvislosti s aktualizací svých vnitrostátních plánů v oblasti energetiky a klimatu předložených podle článků 3 a 14 nařízení (EU) 2018/1999. 225 Článek 15c Oblasti pro zrychlené zavádění obnovitelných zdrojů energie<br>o Do 21. února 2026 členské státy zajistí, aby příslušné orgány přijaly jeden nebo více plánů, které jako dílčí část oblastí uvedených v čl. 15b odst. 1 určí oblasti pro zrychlené zavádění obnovitelných zdrojů energie, a to pro jeden nebo více druhů obnovitelných zdrojů energie. Členské státy mohou vyloučit spalovací zařízení na biomasu a vodní elektrárny. Příslušné orgány v těchto plánech: a) vymezí dostatečně homogenní pevninské, vnitrozemské vodní a mořské oblasti, v nichž se neočekává, že zavedení určitého druhu nebo určitých druhů obnovitelných zdrojů energie bude mít vzhledem ke zvláštnostem vybrané oblasti významný dopad na životní prostředí, přičemž: i) upřednostní umělé a zastavěné plochy, jako jsou střechy a fasády budov, dopravní infrastruktura a její bezprostřední okolí, parkoviště, zemědělské podniky, skládky, průmyslové areály, doly, umělé vnitrozemské vodní útvary, jezera nebo nádrže a případně městské čistírny odpadních vod, a dále znehodnocenou půdu, kterou nelze využívat pro zemědělství; ii) vyloučí lokality sítě Natura 2000 a oblasti určené v rámci vnitrostátních systémů ochrany přírody a zachování biologické rozmanitosti, oblasti hlavních migračních tras ptáků a mořských savců, jakož i další oblasti stanovené na základě map citlivosti a nástrojů uvedených v bodu iii), s výjimkou umělých a zastavěných ploch nacházejících se v těchto oblastech, jako jsou střechy, parkoviště nebo dopravní infrastruktura; iii) použijí všechny vhodné a přiměřené nástroje a datové soubory k určení oblastí, v nichž by zařízení na výrobu energie z obnovitelných zdrojů neměla významný dopad na životní prostředí, včetně mapování citlivosti volně žijících živočichů a planě rostoucích rostlin, přičemž zohlední data, jež jsou k dispozici v souvislosti s rozvojem soudržné sítě Natura 2000, jak pokud jde o typy stanovišť a druhy chráněné podle směrnice Rady 92/43/EHS (*13), tak o ptáky a lokality podle směrnice Evropského parlamentu a Rady 2009/147/ES (*14); b) stanoví přiměřená pravidla pro určené oblasti pro zrychlené zavádění obnovitelných zdrojů energie, včetně účinných zmírňujících opatření, která mají být přijata za účelem instalace zařízení na výrobu energie z obnovitelných zdrojů a skladování energie na stejném místě, jakož i zařízení nezbytných pro jejich připojení k soustavě, aby se zabránilo nepříznivému dopadu na životní prostředí, ke kterému by mohlo dojít, nebo pokud to není možné, aby se tyto dopady výrazně omezily, případně aby se zajistilo, aby byla přiměřeně a včas uplatňována vhodná zmírňující opatření s cílem zajistit dodržování povinností stanovených v čl. 6 odst. 2 a čl. 12 odst. 1 směrnice 92/43/EHS, článku 5 směrnice 2009/147/EHS a čl. 4 odst. 1 písm. a) bodu i) směrnice Evropského parlamentu a Rady 2000/60/ES (*15) a zamezilo se zhoršení a bylo dosaženo dobrého ekologického stavu nebo dobrého ekologického potenciálu v souladu s čl. 4 odst. 1 písm. a) směrnice 2000/60/ES. Pravidla uvedená v bodu b) prvního pododstavce se zaměří na specifika jednotlivých určených oblastí pro zrychlené zavádění obnovitelných zdrojů energie, na druh či druhy technologie v oblasti energie z obnovitelných zdrojů, které mají být v jednotlivých oblastech zavedeny, a na zjištěný dopad na životní prostředí. Návrh řešení: Navrhuje doplnění odůvodnění předmětného územního opatření ve vazbě na výše uvedené požadavky směrnice ve smyslu připomínek v oddílech 6 a 7 tohoto podání. Pokud nebude možné uvedené nedostatky objektivně a přezkoumatelně odstranit, požaduji vypuštění akcelerační oblasti AOV24 – Lodhéřov a souvisejícího územního opatření z návrhu Změny č. 2 Územního rozvojového plánu ČR.<br><br>10.5 Rozpor s Aarhuskou úmluvou (Úmluva o přístupu k informacím, účasti veřejnosti na rozhodování a přístupu k právní ochraně v záležitostech životního prostředí Sdělení č. 124/2004 Sb. m. s.) Proces pořizování návrhu neumožnil efektivní účast veřejnosti v rozsahu požadovaném Aarhuskou 226 úmluvou. Zapojení veřejnosti při tvorbě návrhu neexistovalo a tudíž nebyly zohledněny zásadní připomínky dotčených obcí ani obyvatel, včetně závazného místního referenda a hromadné petice. V preambuli této úmluvy se mimo jiné uvádí: uznávajíce také, že každý jedinec má právo žít v prostředí zajišťujícím jeho | |

| Poř. č. | Připomínkové místo | Číslo jednací | Článek | AO | Připomínka | Vyhodnocení |
|---|---|---|---|---|---|---|
| | | | | | zdraví a životní pohodu a že má povinnost, jako jednotlivec i spolu s ostatními, chránit a zlepšovat životní prostředí ve prospěch současných i budoucích generací, majíce na zřeteli, že mají-li občané uplatňovat toto právo a dostát této povinnosti, musí mít přístup k informacím o životním prostředí, musí být oprávněni podílet se na rozhodování týkajícím se životního prostředí a musí mít přístup k právní ochraně v záležitostech životního prostředí; uznávajíce, že v tomto ohledu mohou občané potřebovat pomoc, aby mohli využívat svých práv, uznávajíce, že lepší přístup k informacím o životním prostředí a účast veřejnosti na rozhodování ve věcech životního prostředí zvyšuje kvalitu rozhodnutí a jejich prosazování, přispívá ke zvyšování povědomí veřejnosti o otázkách životního prostředí, poskytuje veřejnosti příležitost vyjádřit své obavy a zájmy a umožňuje orgánům veřejné správy brát tyto obavy a zájmy náležitě v úvahu, usilujíce touto úmluvou o posílení odpovědnosti a transparentnosti rozhodování a o posílení podpory veřejnosti v prospěch rozhodnutí týkajících se životního prostředí, uznávajíce, že ve všech odvětvích veřejné správy je žádoucí transparentnost, a vyzývajíce zákonodárné orgány k uplatňování principů této úmluvy ve svých postupech, uznávajíce také, že veřejnost potřebuje znát postupy, kterými se může podílet na rozhodování, které se týká životního prostředí, že potřebuje mít volný přístup k těmto postupům a že musí vědět, jak těchto postupů využít, uznávajíce dále důležitost rolí, které v ochraně životního prostředí mohou hrát jednotliví občané, nestátní organizace a soukromý sektor, Dále Článek 6 Úmluvy mimo jiné uvádí: Účast veřejnosti na rozhodování o specifických činnostech<br><br>○ Každá strana bude (a) uplatňovat ustanovení tohoto článku vzhledem k rozhodnutím o tom, zda povolit navrhované činnosti uvedené v příloze I; ( zde je uvedeno mimo jiné:<br>○ Výstavba nadzemního elektrického vedení o napětí 220 kV nebo více a o délce větší než 15 km.<br>○ Jakákoli činnost nezahrnutá do odstavců 1 až 19 výše, pro kterou je účast veřejnosti stanovena procedurou posuzování vlivu na životní prostředí (EIA) v souladu s vnitrostátní legislativou. ) (b) uplatňovat ustanovení tohoto článku - v souladu se svým vnitrostátním právem - také k rozhodnutím o navrhovaných činnostech, které nejsou uvedeny v příloze I a které mohou mít významný vliv na životní prostředí. Strany k tomuto účelu určí, zda navrhované aktivity podléhají těmto ustanovením; (c) moci rozhodnout případ od případu, pokud tak stanoví jejich vnitrostátní právo, neuplatňovat ustanovení tohoto článku na navrhované činnosti k zajištění bezpečnosti státu, pokud se strany domnívají, že by uplatňování tohoto článku mohlo tyto cíle nepříznivě ovlivnit.<br>○ Dotčená veřejnost bude přiměřeně, včas a účinně informována buď veřejným oznámením nebo individuálně, v dostatečně rané fázi procedury environmentálního rozhodování mimo jiné o: (a) navrhované činnosti a o žádosti, o níž bude rozhodováno; (b) povaze možných rozhodnutí nebo o návrhu rozhodnutí; (c) orgánu veřejné správy odpovědném za vydání rozhodnutí; (d) předpokládaném postupu, včetně údajů, kdy a jak budou poskytnuty informace o: (i) zahájení procedury rozhodování; (ii) možnosti veřejnosti účastnit se tohoto řízení; (iii) termínu a místě předpokládaného veřejného jednání; (iv) určení orgánu veřejné správy, od něhož lze získat relevantní informace, a u něhož jsou uloženy relevantní informace k přezkoumání ze strany veřejnosti; (v) příslušném orgánu veřejné správy nebo o dalších úředních orgánech, jimž lze podávat připomínky nebo dotazy, a o harmonogramu předávání těchto připomínek a dotazů; (vi) sdělení, jaké informace o životním prostředí vztahující se k navrhované činnosti jsou dostupné; a 227 (e) skutečnosti, zda navrhovaná činnost podléhá proceduře posuzování vlivů na životní prostředí (EIA) nebo posuzování vlivů na životní prostředí přesahujících státní hranice.<br>○ Postupy pro účast veřejnosti zahrnou rozumné lhůty pro jednotlivé fáze, které poskytnou dostatek času pro informování veřejnosti v souladu s odstavcem 2 a které poskytnou dostatek času veřejnosti k přípravě a k účinné účasti na rozhodování v záležitostech životního prostředí.<br>○ Každá strana zajistí účast veřejnosti v počátečním stadiu rozhodování, kdy jsou ještě všechny možnosti výběru a alternativ otevřeny a kdy účast veřejnosti může být účinná.<br>○ Pokud je to účelné, měla by každá strana vést případné žadatele k tomu, aby ještě před podáním žádosti o povolení určili dotčenou veřejnost, aby s ní zahájili diskusi a poskytli jí informace týkající se cílů jejich žádosti.<br>○ Každá strana bude od příslušných orgánů veřejné správy požadovat, aby byl dotčené veřejnosti umožněn přístup k přezkoumání všech informací relevantních pro dané rozhodování, na požádání v případech, kdy je tak stanoveno vnitrostátním právem, zdarma a co možná nejdříve | |

| Poř. č. | Připomínkové místo | Číslo jednací | Článek | AO | Připomínka | Vyhodnocení |
|---|---|---|---|---|---|---|
| | | | | | poté, co se stanou dostupné informace, které jsou uvedeny v tomto článku a které jsou dostupné v době procedury účasti veřejnosti na rozhodování, aniž by tím bylo dotčeno právo stran odmítnout předat jisté informace v souladu s článkem 4, odstavci 3 a 4. Relevantní informace budou přinejmenším zahrnovat následující, a to aniž by bylo dotčeno ustanovení článku 4: (a) popis místa a fyzikálních a technických charakteristik navrhované činnosti, včetně odhadů předpokládaných zbytků a emisí; (b) popis významných vlivů navrhované činnosti na životní prostředí; (c) popis opatření předpokládaných k prevenci nebo ke snížení těchto vlivů, včetně emisí; (d) netechnický souhrn výše uvedených bodů; (e) popis hlavních variant navrhované činnosti, které žadatel zkoumal; a (f) hlavní zprávy a doporučení, v souladu s vnitrostátní právní úpravou, určené orgánům veřejné správy v době, kdy má být dotčená veřejnost informována v souladu s odstavcem 2 výše.<br>o Postupy pro účast veřejnosti jí umožní předkládat písemně nebo - v případě vhodnosti - na veřejném jednání nebo veřejném průzkumu s žadatelem, jakékoli připomínky, informace, rozbory nebo stanoviska, které veřejnost považuje za relevantní ve vztahu k navrhované činnosti.<br>o Každá strana zajistí, že v rozhodnutí bude náležitě brán v úvahu výsledek účasti veřejnosti.<br>o Pokud bylo rozhodnutí vydáno orgánem veřejné správy, každá strana zajistí, aby o něm byla veřejnost okamžitě informována v souladu s příslušnými postupy. Každá strana zpřístupní veřejnosti text rozhodnutí a důvody i hlediska, na nichž je rozhodnutí založeno. Tím došlo k zásadnímu omezení práva veřejnosti účastnit se rozhodování o záležitostech životního prostředí a k oslabení principu transparentnosti a participace. V žádném případě nebyla plně dodržena ustanovení článku 6 předmětné úmluvy. Návrh řešení: Požaduji plně respektovat právo veřejnosti a územně samosprávných celků na plnou a skutečně realizovatelnou účast při tvorbě takového návrhu a zohlednit tuto skutečnost při přípravě vymezení předmětné AOV 24 tak, že bude celý proces zopakován. Požaduji doplnění objektivního vyhodnocení kvality participace veřejnosti a samospráv, doplnění analýzy skutečné možnosti obcí ovlivnit návrh akcelerační oblasti a přepracování procesu participace tak, aby veřejnost a obce mohly reálně ovlivnit základní parametry návrhu již v rané fázi přípravy koncepce. Pokud nebude možné uvedené nedostatky objektivně a přezkoumatelně odstranit, požaduji vypuštění akcelerační oblasti AOV24 – Lodhéřov a souvisejícího územního opatření z návrhu Změny č. 2 Územního rozvojového plánu ČR.<br><br>10.6 Rozpor s Evropskou úmluvou o krajině (European Landscape Convention, ETS No. 176) Návrh Změny č. 2 Územního rozvojového plánu ČR nedostatečně zohledňuje ochranu krajiny jako 228 základní složky životního prostředí a nebere v úvahu charakter území jako krajiny s významnými estetickými a kulturními hodnotami. Vymezení akcelerační oblasti v takto citlivém území vede k narušení krajinného rázu a dálkových pohledů, aniž by byly tyto dopady adekvátně vyhodnoceny. Citace SEA: Hodnocené území se vyznačuje vysokou koncentrací kulturně-historických hodnot, které se uplatňují v bezprostředním okolí i v širších krajinných souvislostech. V okruhu do 1 km se nachází řada drobných sakrálních prvků (boží muka, kaple,) a významnější objekt v podobě kostela sv. Petra a Pavla se hřbitovem. V širším okolí do 5 km a 10 km se pak koncentruje mimořádně široké spektrum památek, včetně národní kulturní památky -zámek Červená Lhota, městská památková rezervace Jindřichův Hradec, zámek Pluhův Žďár, Kardašova Řečice, kostelů, kaplí, historických areálů, zámků a hradů. Tyto objekty se významně uplatňují v dálkových pohledech a tvoří klíčové kompoziční prvky krajiny. V tomto případě lze očekávat potenciálně mírně negativní vliv. Podmínky a zmírňující opatření ÚO: Nastavena podmínka pro max. výšku VTE z důvodu ochrany krajinného rázu a kulturních hodnot v území- nemovité kulturní památky zámku Červená Lhota. Bodové hodnocení -1 Opatření SEA: Navržené podmínky a zmírňující opatření jsou v ÚO řešeny s ohledem na charakter záměru v adekvátním rozsahu. V rámci posouzení SEA nejsou navržena další zmírňující opatření. Účinek Nepřímý mírně negativní Čas / Trvání Dlouhodobý a trvalý mírně negativní Vady návrhu včetně veškeré dokumentace k němu příslušející jsou popsány v připomínce ohledně krajinného rázu v oddílu 6 tohoto podání. Tento postup je v rozporu s principy Evropské úmluvy o krajině, která zdůrazňuje ochranu, správu a plánování krajiny jako veřejného zájmu. Návrh řešení: Navrhuje se doplnění plného posouzení vlivů odpovídajícího požadavkům směrnice ve smyslu připomínek v oddílech 6 a 7 tohoto podání. Pokud nebude možné uvedené nedostatky | |

| Poř. č. | Připomínkové místo | Číslo jednací | Článek | AO | Připomínka | Vyhodnocení |
|---|---|---|---|---|---|---|
| | | | | | objektivně a přezkoumatelně odstranit, požaduji vypuštění akcelerační oblasti AOV24 – Lodhéřov a souvisejícího územního opatření z návrhu Změny č. 2 Územního rozvojového plánu ČR. XI. ROZPOR NÁVRHU ZMĚNY Č. 2 ÚZEMNÍHO ROZVOJOVÉHO PLÁNU ČR A NÁVRHU ÚZEMNÍHO OPATŘENÍ O VYMEZENÍ AOV Č. 24 LODHÉŘOV A DOKUMENTACE SEA VČETNĚ JEJICH ODŮVODNĚNÍ S ÚSTAVNÍM POŘÁDKEM ČESKÉ REPUBLIKY 11.1. Porušení rovnosti před zákonem 11.1.1 Porušení rovnosti před zákonem dle čl. 3 odst. 1 Listiny základních práv a svobod Schválením akceleračních zón, tj. návrhu Změny č. 2 Územního rozvojového plánu České republiky by se v České republice vymezila území, ve kterých se protiústavně zjednodušuje a zrychluje povolování proces pro určitý vybraný druh staveb, tedy vyčleňuje se v rozporu s principem rovnosti před zákonem určitý druh správního řízení do zvláštního právního režimu. Základní princip rovnosti přitom vyžaduje, aby byl zákon ve stejných nebo obdobných situacích vymáhán stejně pro všechny. Rovněž Ústavní soud ČR konstantně a trvale zakazuje libovůli, a vždy v rámci rovnosti před zákonem zkoumá, zda zákonodárce nevytvořil neodůvodněné rozdíly, které nemají racionální základ. Zde tato nedůvodná nerovnost byla zákonodárcem vytvořena pro určitý druh staveb, a tedy pro nedůvodně protěžovanou skupinu stavebníků a vlastníků nemovitostí bylo vytvořeno speciální a nedůvodně zjednodušené stavební řízení; tím se vytvořil právní stav, kdy pro stavby typově trvale a často nevratně vysoce zatěžující krajinu a její obyvatele a s výraznými faktickými dopady na krajinu a její obyvatele se paradoxně zjednodušuje jejich povolování, zatímco u staveb výrazně jednodušších se trvá na standardní náročnosti povolovacího řízení. 229 Pro stavebníky VTE se tedy vytvořilo ze strany zákonodárců protekční právní prostředí, tj. využila se pozitivní právní diskriminace, kterou se životní prostředí – snížením těchto klasických standardů – spíše potencionálně ohrožuje. Bylo tedy porušeno ústavně chráněné právo na rovnost před zákonem dle čl. 3 odst. 1 Listiny základních práv a svobod. Rovnost před zákonem není přitom privilegium, ale základní právo; stavebníci VTE nemají právo být zvýhodňováni ve stavebním právu vůči ostatním stavebníkům, ale zcela naopak, bylo by důvodné a obhajitelné požadovat po nich s ohledem na náročnost staveb a jejich dopady do krajiny a na obyvatele přísnější podmínky. „Rovnost před zákonem" je základní právní princip zaručující, že se všemi osobami je zacházeno stejně bez diskriminace, a to včetně jakékoli pozitivní diskriminace. Tento princip, ukotvený v ústavním pořádku (Listina základních práv a svobod), zajišťuje rovný přístup k právům a spravedlivému procesu před orgány veřejné moci, tedy i před orgány ve stavebním řízení. Rychlost předmětného správního řízení v případě VTE není přitom absolutně důvodným argumentem, ale spíše naopak, svědčí v jeho neprospěch. Rychlost při náročnosti těchto staveb je spíše negativum, zvláště snižuje-li se nároky na tato řízení. Rovnost před zákonem je právní právo, které zaručuje všem stejné zacházení ve vztahu k našeho právnímu řádu dle našeho ústavního pořádku; proto zavedení akceleračních zón je nepochybně protiústavním zásahem a nemůže při obhajobě jakkoli obstát. Proto jakýkoli krok realizovaný na jejich podkladě je krokem v rozporu s právem. Návrh řešení: Požaduji respektovat platnou právní úpravu a ústavní principy a zohlednit tuto skutečnost při vymezení předmětné AOV 24 tak, že buď bude použit při vymezení akcelerační oblasti č. 24 Lodhéřov koncepčně správný nástroj územního plánování anebo doplnit hodnocení SEA na úroveň popsanou v ostatních námitkách, tak aby bylo možno seriózně posoudit skutečné vlivy posuzovaného záměru a odstranit tím způsobenou shora uvedenou nerovnost. Pokud nebude možné uvedené nedostatky objektivně a přezkoumatelně odstranit, požaduji vypuštění akcelerační oblasti AOV24 – Lodhéřov a souvisejícího územního opatření z návrhu Změny č. 2 Územního rozvojového plánu ČR. 11.1.2 Porušení čl. 4 odst. 3, 4 Ústavy České republiky Dále jde o porušení čl. 4, odst. 3 Ústavy ČR: Zákonná omezení základních práv a svobod musí platit stejně pro všechny případy, které splňují stanovené podmínky a porušení čl. 4, odst. 4: Při používání ustanovení o mezích základních práv a svobod musí být šetřeno jejich podstaty a smyslu. Taková omezení nesmějí být zneužívána k jiným účelům, než pro které byla stanovena. Jak už bylo uvedeno výše, přijetím právní úpravy akceleračních zón došlo k zásadnímu protiústavnímu narušení principu rovnosti, když pro vybrané typy staveb, zde větrných elektráren, byly jedny subjekty práva nedůvodně procesně zvýhodněny (pozitivní diskriminace), a jiné subjekty práva v tomto smyslu znevýhodněny. Investoři větrných elektráren se stali právní úpravou zákonodárcem nedůvodně preferováni ve stavebním řízení, zatímco investoři jiných staveb nikoli (byla jim ponechána původní právní pozice). Všichni účastníci správních řízení staveb větrných elektráren, kteří jsou jimi hrubě | |

| Poř. č. | Připomínkové místo | Číslo jednací | Článek | AO | Připomínka | Vyhodnocení |
|---|---|---|---|---|---|---|
| | | | | | zasahováni, jsou tak rovněž zasaženi do svých vlastnických práv s výrazně omezenými procesními právy, protože se nemohou daným stavbám bránit v dostatečném rozsahu pro nedůvodného zvýhodněn těchto staveb. Není zde v žádném případě splněna ani tvrzená podmínka veřejného zájmu, dané stavby VTE nejsou stavby veřejného zájmu, ani stavby které by musely být realizovány objektivně nedůvodně rychle, navíc jejich realizace by zcela objektivně a prokazatelně negativně zasahovala svým vlivem zcela zásadně do života obyvatel v jejich okolí. Dochází tak k narušování ústavního pořádku, a to citovaných dvou článků Listiny základních práv a svobod. V případě porušení čl. 4, odst. 3 Ústavy ČR dochází k nedůvodnému protekčnímu preferování správního řízení konkrétních investorů s cílem dosažení jejich rychlejšího zisku, a to za porušení čl.4, odst.4, kdy je hrubě zasahováno do práv všech ostatních vlastníků v daném regionu a obecní samosprávy jako subjektu veřejného zájmu, tedy kdy se zcela rezignovalo na šetření podstaty a smyslu práv všech dotčených 230 subjektů práva. Stavbou daných větrných elektráren by se výrazně omezila základní vlastnická práva všech ostatních subjektů, a zasáhlo by se současně trvale do jejich práva na život (na zdraví). Žádný veřejný zájem, který by to vyvážil, přitom nelze ani při nejvyšší dobré vůli identifikovat. Návrh řešení: Požaduji respektovat platnou právní úpravu a ústavní principy a zohlednit tuto skutečnost při vymezení předmětné AOV 24 tak, že buď bude použit při vymezení akcelerační oblasti č. 24 Lodhéřov koncepčně správný nástroj územního plánování anebo doplnit hodnocení SEA na úroveň popsanou v ostatních námitkách, tak aby bylo možno seriózně posoudit skutečné vlivy posuzovaného záměru a odstranit tím způsobenou shora uvedenou nerovnost. Pokud nebude možné uvedené nedostatky objektivně a přezkoumatelně odstranit, požaduji vypuštění akcelerační oblasti AOV24 – Lodhéřov a souvisejícího územního opatření z návrhu Změny č. 2 Územního rozvojového plánu ČR. 11.2 Porušení čl. 7 Ústavy České republiky Dále jde o porušení čl. 7 Ústavního zákona č. 1/1993 Sb., tj. Ústavy České republiky: Stát dbá o šetrné využívání přírodních zdrojů a ochranu přírodního bohatství. Stát by tím, že by povolil realizovat všechny stavby VTE při naplnění limitních parametrů všech akceleračních oblastí, nedbal o šetrné využívání přírodních zdrojů a ochranu přírodního bohatství, tj. připustil by zasáhnout do krajiny natrvalo tak, že by ji regionálně zcela narušil a v zastavěné ploše natrvalo zničil. Tím by porušil daný článek Ústavy ČR. Návrh řešení: Požaduji respektovat platnou právní úpravu a ústavní principy a zohlednit tuto skutečnost při vymezení předmětné AOV 24 tak, že upraveny limity využití oblasti na přiměřenou úroveň ve smyslu výše podaných námitek a odstranit tím namítané zanedbání. Pokud nebude možné uvedené nedostatky objektivně a přezkoumatelně odstranit, požaduji vypuštění akcelerační oblasti AOV24 – Lodhéřov a souvisejícího územního opatření z návrhu Změny č. 2 Územního rozvojového plánu ČR. 11.3 Porušení čl. 6, odst. 1 Ústavy České republiky Podle čl. 6, odst. 1 Ústavy ČR: Každý má právo na život. Realizací daného záměru výstavby větrných elektráren za daných podmínek by mohlo dojít k přímému porušení práva dotčených obyvatel na život, když ten by mohl být ohrožen dopady vlivu provozování daných elektráren, včetně hluku, zásahů do krajiny, možných námraz a přímého ohrožené zdraví. To je již doplňováno technickými vědeckými studiemi. Návrh řešení: Požaduji respektovat platnou právní úpravu a ústavní principy a zohlednit tuto skutečnost při vymezení předmětné AOV 24 ve smyslu výše uvedených připomínek tak, aby bylo možno seriózně posoudit skutečné vlivy posuzovaného záměru a odstranit tím shora uvedený rozpor. Pokud nebude možné uvedené nedostatky objektivně a přezkoumatelně odstranit, požaduji vypuštění akcelerační oblasti AOV24 – Lodhéřov a souvisejícího územního opatření z návrhu Změny č. 2 Územního rozvojového plánu ČR. 11.4 Porušení čl. 11, odst. 1 Ústavy České republiky 231 Podle čl. 11, odst. 1 Ústavy ČR: Každý má právo vlastnit majetek. Vlastnické právo všech vlastníků má stejný zákonný obsah a ochranu. Vlastnické právo vlastníků pozemků, na kterých má být prováděna procesně „protekční" výstavba větrných elektráren, je však bezdůvodně preferováno zmírněním podmínek před vlastnictvím vlastníků pozemků, na kterých je provedeno obydlí. Výše uvedené má přímou souvislost s ust. § 3 zákona č. 416/2009 Sb. o urychlení výstavby strategicky významné infrastruktury v platném znění, který stanoví v odst. 1: (1) Pro odejmutí nebo omezení práv k pozemkům nebo stavbám potřebným pro uskutečnění dopravní, vodní, energetické nebo těžební infrastruktury, infrastruktury pro ukládání oxidu uhličitého nebo infrastruktury elektronických komunikací platí zákon o vyvlastnění ( zákona č. 184/2006 Sb. v platném znění ), pokud tento zákon nestanoví jinak. Vyvlastňovacím úřadem je dle § 15 odst. 1 písm. d) Dopravní a energetický stavební úřad. Přičemž další ustanovení tohoto tzv. liniového zákona stanoví, že jde o stavbu energetické | |

| Poř. č. | Připomínkové místo | Číslo jednací | Článek | AO | Připomínka | Vyhodnocení |
|---|---|---|---|---|---|---|
| | | | | | infrastruktury § 1 (1) Tento zákon zapracovává příslušné předpisy Evropské unie24) a upravuje postupy při přípravě a povolování staveb dopravní, vodní, energetické a těžební infrastruktury, infrastruktury pro ukládání oxidu uhličitého, infrastruktury elektronických komunikací a strategických investičních staveb, při získávání práv k pozemkům a stavbám potřebných pro uskutečnění uvedených staveb a uvádění těchto staveb do užívání s cílem urychlit jejich majetkoprávní přípravu, povolování a následný soudní přezkum správních rozhodnutí v souvislosti s těmito stavbami. Tento zákon dále upravuje v návaznosti na přímo použitelný předpis Evropské unie10) výkon státní správy a postup při povolování projektů společného zájmu a postup při přijímání rozhodnutí o určení oblasti jako údolí pro urychlení zavádění technologií pro nulové čisté emise. (4) Energetickou infrastrukturou se pro účely tohoto zákona rozumějí stavby a zařízení elektrizační soustavy, plynárenské soustavy, soustavy zásobování tepelnou energií, stavby pro energetickou bezpečnost nebo stavby a zařízení ropovodů a produktovodů podle jiného zákona zřizované a provozované ve veřejném zájmu5), pokud nejsou v rozporu s územním rozvojovým plánem a se zásadami územního rozvoje, dobíjecí stanice, vodíkové čerpací stanice nebo čerpací stanice na zkapalněný metan a stavby související s těmito stavbami a zařízeními. (5) Stavbou pro energetickou bezpečnost se pro účely tohoto zákona rozumí d) stavba výrobny elektřiny z obnovitelných zdrojů o celkovém instalovaném výkonu 15 MW a více, včetně staveb jejího připojení do elektrizační soustavy a s tímto připojením souvisejících; stavba výrobny elektřiny využívající energii větru se považuje za stavbu pro energetickou bezpečnost i jako součást souboru staveb výroben nebo zdrojů elektřiny využívajících energii větru, pokud soubor staveb v celkovém součtu překračuje hodnotu instalovaného výkonu podle části věty před středníkem. Přičemž to fakticky pro případ postavení cca 4 ks VTE a více znamená možnost v rámci schválené akcelerační oblasti provést vyvlastnění a to nejen pozemků pro provedení staveb liniové doprovodné infrastruktury ( napojení na distribuční síť ), ale i samotných pozemků pro tuto výrobu! To platí i přes toto ustanovení citovaného liniového zákona: § 2e (1) Stavba pro energetickou bezpečnost, s výjimkou staveb pro energetickou bezpečnost podle § 1 odst. 5 písm. d), je veřejně prospěšnou stavbou ( zde však není vazba na § 3 odst. 1, jde stále o stavbu energetické infrastruktury ). Tato stavba slouží k zajištění bezpečnostních zájmů České republiky v podobě udržitelné a soběstačné výroby energie. (2) V pochybnostech, zda jde o stavbu pro energetickou bezpečnost, platí stanovisko Dopravního a energetického stavebního úřadu. Zákon o vyvlastnění č. 184/2006 Sb. pouze stanoví, že se použije, stanoví-li tak zákon zvláštní a dále: § 3 (1) Vyvlastnění je přípustné jen pro účel vyvlastnění stanovený zvláštním zákonem a jen jestliže veřejný zájem na dosažení tohoto účelu převažuje nad zachováním dosavadních práv vyvlastňovaného. Vyvlastnění 232 není přípustné, je-li možno práva k pozemku nebo stavbě potřebná pro uskutečnění účelu vyvlastnění získat dohodou nebo jiným způsobem. (2) Sleduje-li se vyvlastněním provedení změny ve využití nebo v prostorovém uspořádání území, včetně umísťování staveb a jejich změn, lze je provést, jen jestliže je v souladu s cíli a úkoly územního plánování. Pak platí naprosto zrychlený režim povolování i soudního přezkumu vyjádřený v liniovém zákoně: § 2 (1) Vztahuje-li se na řízení tento zákon, příslušný úřad v oznámení o zahájení řízení poučí účastníky o této skutečnosti. (2) Lhůty pro podání žalob proti rozhodnutím vydaným v řízeních podle § 1 se zkracují na polovinu; to neplatí, jde-li o řízení podle stavebního zákona. O žalobách rozhodne soud ve lhůtě 90 dnů. Ustanovení předchozí věty obdobně platí i pro řízení o opravných prostředcích proti rozhodnutí soudu o žalobě. (3) Jde-li o stavbu pro energetickou bezpečnost, činí lhůty pro podání žalob proti rozhodnutím vydaným v řízeních podle § 1 jeden měsíc. Tyto žaloby nelze rozšířit o dosud nenapadené výroky nebo je rozšířit o další žalobní body po uplynutí lhůty podle věty první. O žalobách podle věty první a opravných prostředcích proti rozhodnutí soudu o nich rozhodne soud ve lhůtě 90 dnů. § 2d (1) Proti rozhodnutí o povolení záměru stavby pro energetickou bezpečnost není přípustné odvolání. (2) V řízeních podle § 1 ve věcech záměrů staveb pro energetickou bezpečnost správní orgány projednávají a rozhodují věc přednostně před jinými stavbami energetické infrastruktury. To neplatí pro stavby pro energetickou bezpečnost podle § 1 odst. 5 písm. d). (3) Správní orgán, který v souvislosti se záměrem stavby pro energetickou bezpečnost vydává rozhodnutí v řízeních podle § 1, není oprávněn prodloužit lhůtu pro jeho vydání. Návrh řešení: Požaduji respektovat platnou právní úpravu a ústavní principy a zohlednit tuto skutečnost při vymezení předmětné AOV 24 ve smyslu výše uvedených připomínek tak, aby bylo možno seriózně posoudit skutečné vlivy posuzovaného záměru a odstranit tím shora uvedený rozpor. Pokud | |

| Poř. č. | Připomínkové místo | Číslo jednací | Článek | AO | Připomínka | Vyhodnocení |
|---|---|---|---|---|---|---|
| | | | | | nebude možné uvedené nedostatky objektivně a přezkoumatelně odstranit, požaduji vypuštění akcelerační oblasti AOV24 – Lodhéřov a souvisejícího územního opatření z návrhu Změny č. 2 Územního rozvojového plánu ČR. 11.5 Porušení čl. 11, odst. 3 Ústavy České republiky Podle čl. 11, odst. 3 Ústavy ČR: Vlastnictví zavazuje. Nesmí být zneužito na újmu práv druhých anebo v rozporu se zákonem chráněnými obecnými zájmy. Jeho výkon nesmí poškozovat lidské zdraví, přírodu a životní prostředí nad míru stanovenou zákonem. Rovněž hrubě je porušován, když vlastnické právo vlastníků pozemků, na kterých chtějí investoři zvýhodněně realizovat větrné elektrárny, je zneužíváno vůči vlastníkům druhých, a výkon vlastnického práva proto, že na sousedních pozemcích bude realizována větrná elektrárna, bude poškozovat lidské zdraví, přírodu a životní prostředí nad míru stanovenou zákonem. Hodnota jejich pozemků výrazně klesne. Výhrady, které byly vůči výstavbě větrných elektráren vzneseny, přitom nikdo nevyvrací, naopak, jsou potvrzovány. Návrh řešení: Požaduji respektovat platnou právní úpravu a ústavní principy a zohlednit tuto skutečnost při vymezení předmětné AOV 24 ve smyslu výše uvedených připomínek tak, aby bylo možno seriózně posoudit skutečné vlivy posuzovaného záměru a odstranit tím shora uvedený rozpor. Pokud nebude možné uvedené nedostatky objektivně a přezkoumatelně odstranit, požaduji vypuštění akcelerační oblasti AOV24 – Lodhéřov a souvisejícího územního opatření z návrhu Změny č. 2 Územního rozvojového plánu ČR. 233 11.6 Porušení čl. 12, odst. 1, věta první Ústavy České republiky Podle čl. 12, odst.1, věta první: Realizací daného záměru výstavby větrných elektráren za daných podmínek je hrubě narušováno právo všech dotčených sousedních vlastníků na nedotknutelnost obydlí. Podoba, projevy provozu daných staveb a jejich zásah do krajiny de facto jejich obydlí trvale, tj. navždy ničí. Návrh řešení: Požaduji respektovat platnou právní úpravu a ústavní principy a zohlednit tuto skutečnost při vymezení předmětné AOV 24 ve smyslu výše uvedených připomínek tak, aby bylo možno seriózně posoudit skutečné vlivy posuzovaného záměru a odstranit tím shora uvedený rozpor. Pokud nebude možné uvedené nedostatky objektivně a přezkoumatelně odstranit, požaduji vypuštění akcelerační oblasti AOV24 – Lodhéřov a souvisejícího územního opatření z návrhu Změny č. 2 Územního rozvojového plánu ČR. 11.7. Porušení čl. 10 Ústavy České republiky Podle čl. 10 Ústavy České republiky, má aplikační přednost Smlouva o fungování Evropské unie a výše uvedené mezinárodní smlouvy, směrnic a dalších složek evropského práva před zákonem, pokud mezinárodní smlouva stanoví něco jiného. Návrh řešení: Požaduji respektovat platnou právní úpravu a ústavní principy a zohlednit aplikační přednost mezinárodních smluv ve smyslu výše uvedených připomínek tak, aby bylo možno seriózně posoudit skutečné vlivy posuzovaného záměru. Pokud nebude možné uvedené nedostatky objektivně a přezkoumatelně odstranit, požaduji vypuštění akcelerační oblasti AOV24 – Lodhéřov a souvisejícího územního opatření z návrhu Změny č. 2 Územního rozvojového plánu ČR. XII. ZÁSAH NÁVRHU ZMĚNY Č. 2 ÚZEMNÍHO ROZVOJOVÉHO PLÁNU ČR A NÁVRHU ÚZEMNÍHO OPATŘENÍ O VYMEZENÍ AOV Č. 24 LODHÉŘOV A DOKUMENTACE SEA VČETNĚ JEJICH ODŮVODNĚNÍ DO PRÁVA NA SAMOSPRÁVU, NESOUHLAS DOTČENÝCH OBCÍ A VEŘEJNOSTI Vymezení akcelerační oblasti AOV24 – Lodhéřov je v přímém rozporu s vůlí dotčených obcí a obyvatel území, která byla opakovaně a jednoznačně vyjádřena prostřednictvím usnesení zastupitelstev, místního referenda a hromadné petice. 12.1 Nevhodné použití Změny č.2 Územního rozvojového plánu ČR jako nástroje k dosažení deklarovaného účelu Vymezení akceleračních oblastí prostřednictvím změny č. 2 Územního rozvojového plánu velmi silně zasahuje do práva na samosprávu, v rámci, kterého obec pečuje o všestranný rozvoj svého území a o potřeby svých občanů. Jde především o uspokojování potřeby bydlení, ochrany a rozvoje zdraví, dopravy a spojů, potřeby informací, výchovy a vzdělávání, celkového kulturního rozvoje a ochrany veřejného pořádku. V rámci práva na samosprávu obec pečuje i o životní prostředí na svém území, které je předpokladem pro ochranu zdraví obyvatel, a také o přírodu a krajinu, jejichž dobrá kvalita představuje základní předpoklad pro rozvoj turismu a podnikání. Jinými slovy v obci, jejíž území a okolí může být ohroženo nevhodně naplánovanou výstavbou VTE, mohou být v důsledku toho občané obtěžování hlukem, což může mít i zdravotní důsledky, nemovitosti nacházející se příliš blízko VTE realizovaných v akcelerační oblasti mohou ztratit na hodnotě a také podnikání může být omezeno, neboť může dojít k poškození přírody a krajinného rázu, což může vést ke snížení počtu turistů. Proto by si obec sama měla důkladně posoudit, v jakém rozsahu jsou ještě VTE na jejím území vhodné a únosné, resp. s jakým ještě počtem a umístěním VTE budou občané souhlasit. 234 Tohoto detailního posouzení | |

| Poř. č. | Připomínkové místo | Číslo jednací | Článek | AO | Připomínka | Vyhodnocení |
|---|---|---|---|---|---|---|
| | | | | | se znalostí místních potřeb a limitů a s respektem k právu na samosprávu nebude Změna č. 2 URP nikdy schopna. Vymezení akceleračních oblastí Změnou č. 2 URP znamená porušení Čl. 8 Ústavy ČR: Zaručuje se samospráva územních samosprávných celků a porušení Čl. 101, odst.1 Ústavy ČR: Obec je samostatně spravována zastupitelstvem. Tím, že se připustil režim protiústavních akceleračních zón, se dále připustil zásahem zákonodárce zvenčí protiprávní zásah do územních plánů, jejichž obsah je jinak výsostným právem obcí a měst jako jednotek územních samospráv. Podobným způsobem stát není oprávněn, a to ani zákonodárnou cestou, zasahovat do vyhrazené pravomoci obcí. Schvalování územního plánu je proces ve finální kompetenci zastupitelstva obce, které rozhoduje o jeho pořízení, zadání i finálním vydání. Přijetím akceleračních zón došlo k protiústavnímu zásahu do práva na samosprávu v této oblasti, a pokud by došlo k povolení větrné elektrárny na základě tohoto právního předpisu, jednalo by se o rozhodnutí protiústavní rovněž v mezích citovaných článků. Právo na samosprávu je přitom garantováno přímo v Ústavě ČR. Ústavní soud k jeho významu říká: „Právo obcí na samosprávu je ústavně zaručeno a vyplývá především z čl. 8, čl. 100 odst. 1, čl. 101 odst. 1 a čl. 104 odst. 2 Ústavy. Ústavní soud dal v mnoha svých rozhodnutích najevo, že považuje místní samosprávu za nezastupitelnou složku rozvoje demokracie a opakovaně konstatoval, že místní samospráva je „výrazem práva a schopnosti místních orgánů, v mezích daných zákonem, v rámci své odpovědnosti a v zájmu místního obyvatelstva regulovat a řídit část veřejných záležitostí… Samospráva přitom musí mít reálnou možnost záležitosti a otázky místního významu, a to i ty, jež pro svou povahu přesahují místní nebo regionální rámec a o nichž rozhoduje ve své samostatné působnosti, řešit na základě svého svobodného uvážení. Formou zastupitelské demokracie je tak realizována vůle občanů zastoupených na lokální a regionální úrovni a toliko odpovědností k voliči a na základě zákonného a ústavního rámce je samospráva ve svém konkrétním projevu posléze omezena… Z toho vyplývá, že obce musí mít prostřednictvím autonomního rozhodování svých zastupitelstev možnost svobodně se rozhodnout, jakým způsobem budou v mezích právního řádu spravovat záležitosti místního pořádku a rozhodovat o rozvoji území obce (nejen) prostřednictvím nástrojů územního plánování.“ (Nález ÚS sp. zn. IV. ÚS 938/22 ze dne 18. 8. 2023) Z podkladů vyplývá, že centrální vymezování akceleračních oblastí výrazně omezuje možnost obcí ovlivnit budoucí využití území, rozvoj bydlení, ochranu krajiny i strategické směřování obce. Současně dochází k oslabení role zastupitelstev a místního územního plánování. Návrh řešení: Požaduji respektovat právo na samosprávu, platnou právní úpravu a ústavní principy a zohlednit tuto skutečnost při vymezení předmětné AOV 24 tak, že bude použit při vymezení akcelerační oblasti č. 24 Lodhéřov koncepčně správný nástroj územního plánování, tak aby bylo možno seriózně posoudit skutečné vlivy posuzovaného záměru a odstranit tím shora uvedený rozpor. Požaduji doplnění objektivního vyhodnocení dopadů návrhu na ústavně chráněné postavení samospráv, doplnění analýzy omezení územního plánování obcí a přepracování návrhu tak, aby byla respektována autonomie místních samospráv a princip subsidiarity. Pokud nebude možné uvedené nedostatky objektivně a přezkoumatelně odstranit, požaduji vypuštění akcelerační oblasti AOV24 – Lodhéřov a souvisejícího územního opatření z návrhu Změny č. 2 Územního rozvojového plánu ČR. Zdroje: ÚSTAVNÍ SOUD ČR. Nález sp. zn. Pl. ÚS 22/22 [online]. Brno: Ústavní soud ČR, 9. 5. 2023. Dostupné z: https://www.usoud.cz/fileadmin/user_upload/Tiskova_mluvci/Publikovane_nalezy/2023/p-22-22_AN.pdf. [cit. 18. 5. 2026]. ÚSTAVNÍ SOUD ČR. Nález sp. zn. III. ÚS 709/19 [online]. Brno: Ústavní soud ČR, 12. 5. 2020. Dostupné z: 235 https://www.usoud.cz/fileadmin/user_upload/Tiskova_mluvci/Publikovane_nalezy/2020/III._US_709_19_na_web.pdf. [cit. 18. 5. 2026]. ČESKÁ REPUBLIKA. Ústavní zákon č. 1/1993 Sb., Ústava České republiky [online]. Dostupné z: https://www.zakonyprolidi.cz/cs/1993-1. [cit. 17. 5. 2026]. RADA EVROPY. Evropská charta místní samosprávy [online]. Dostupné z: https://rm.coe.int/168007a088. [cit. 17. 5. 2026]. 12.2 Z odůvodnění návrhu Změny č. 2 Územního rozvojového plánu ČR nevyplývá, proč je nutné do práva na samosprávu zasáhnout. Obecné proklamace o nutnosti reagovat na klimatickou změnu a dosáhnout energetické soběstačnosti nejsou v tomto smyslu dostatečné, neboť Změna č. 2 nijak nespecifikuje, jak vymezení konkrétní akcelerační oblasti AOV47 přispěje k ochraně klimatu (tj. k jakému snížení produkce CO2 dojde a jaký dopad to bude mít na probíhající změnu klimatu) nebo v jakém rozsahu bude snížena závislost na fosilních palivech, resp. jak přesně se zvýší energetická | |

| Poř. č. | Připomínkové místo | Číslo jednací | Článek | AO | Připomínka | Vyhodnocení |
|---|---|---|---|---|---|---|
| | | | | | soběstačnost ČR a proč tento konkrétní případný nárůst soběstačnosti nebo naopak snížení produkce CO2 převáží nad právem na samosprávu. Takto naprosto nelze při zásazích do ústavně zaručených práv ze strany státní moci postupovat. Návrh řešení: Požaduji plně respektovat právo na samosprávu, platnou právní úpravu a ústavní principy a zohlednit tuto skutečnost při odůvodnění vymezení předmětné AOV 24 tak, že bude použito takové odůvodnění Změny č. 2 URP, které odstraní výše uvedený nedostatek. Požaduji doplnění objektivního vyhodnocení dopadů návrhu na ústavně chráněné postavení samospráv, doplnění analýzy omezení územního plánování obcí a přepracování návrhu tak, aby byla respektována autonomie místních samospráv a princip subsidiarity. Pokud nebude možné uvedené nedostatky objektivně a přezkoumatelně odstranit, požaduji vypuštění akcelerační oblasti AOV24 – Lodhéřov a souvisejícího územního opatření z návrhu Změny č. 2 Územního rozvojového plánu ČR. 12.3 Utajení procesu tvorby návrhu Změny č. 2 Územního rozvojového plánu ČR a protiprávní délka lhůty k vyjádření a nepřípustné omezení účinné participace veřejnosti a obcí Nelze také pominout fakt, že samotná tvorba návrhu byla v rozporu se základními principy územního plánování provedena bez jakékoliv účasti obcí a dá se zodpovědně říci, že v naprostém utajení jako nějaká diverzní akce, přičemž právě jejich obyvatelé jsou dopady takového plánování nejvíce a bezprostředně ovlivněni. Lhůta poskytnutá územním opatření k reakci na takovouto naprosto zásadní změnu je zcela nedostatečná a protiprávní, neboť jde o zcela nedostatečnou lhůtu na seznámení s dopady takové zásadní změny, jakou Změna č. 2 Územního rozvojového plánu ČR je, a formulaci stanoviska celé místní veřejnosti. To platí zejména v kombinaci s faktem, kdy obce nebyly účastny tvorby změny tohoto návrhu, který trval cca 3 roky, což je v příkrém rozporu s délkou lhůty pro ty subjekty, kterých se tato změna bude nejvíce dotýkat. To je právě ta skutečnost, která činí délku předmětné lhůty ( která jinak odpovídá liteře stavebního zákona ) nezákonnou. Vymezení akceleračních oblastí tedy nebylo vůbec projednáno s dotčenými obcemi, přestože právě obce nesou přímou odpovědnost za kvalitu života obyvatel a za dlouhodobé uspořádání svého území. Tento postup považuje i Jihočeský kraj, kde se předmětná AOV 24 nachází, za rozpor se základními principy územního plánování, který ve svém důsledku povede k faktickému oslabení pozice obce vůči budoucím investorům, neboť předem deklaruje „vhodnost“ území pro realizaci záměrů OZE bez aktivní účasti obce. Jihočeský kraj konzistentně uplatňuje názor, že vymezování ploch pro obnovitelné zdroje energie musí být výsledkem výkonu samostatné působnosti územních samospráv, nikoliv důsledkem plošných či centralizovaných 236 rozhodnutí. Jakýkoli postup, který tento princip obchází nebo oslabuje, je vnímán jako zásah do ústavně zaručeného práva kraje a obcí na samosprávu a jako nepřípustné narušení dělby kompetencí ve veřejné správě. Veřejná vyhláška je doručena 15. dnem po dni jejího vyvěšení na úřední desce pořizovatele (§ 25 správního řádu). Podle § 172 odst. 3 správního řádu musí být veřejné projednání oznámeno nejméně 15 dnů předem. Z toho vyplývá, že se může konat nejdříve 30 dnů ode dne vyvěšení veřejné vyhlášky. Nejzazší lhůta konání veřejného projednání je pak 30. den ode dne doručení veřejné vyhlášky (tj. 45. den ode dne jejího vyvěšení na úřední desce pořizovatele). Z výše uvedeného plyne, že lhůta byla zkrácena pořizovatelem o 15 dnů na absolutně nezbytné minimum. Jediným cílem takového postupu je co nejvíce ztížit dotčené veřejnosti a obcím možnost kvalifikované obrany. Dokumentace SEA neprokazuje, že veřejnost a dotčené obce měly reálnou možnost účinně ovlivnit základní parametry návrhu akcelerační oblasti AOV24 – Lodhéřov již v rané fázi přípravy koncepce. Návrhy byly Ministerstvem pro místní rozvoj zveřejněny dne 14. 4. 2026, přičemž participace veřejnosti a samospráv probíhala až ve fázi již zpracovaného návrhu. V této fázi byly základní parametry akcelerační oblasti již fakticky předem stanoveny. Obce i obyvatelé tak neměli reálnou možnost ovlivnit samotný výběr lokality, rozsah návrhu ani základní strategické rozhodnutí o vymezení akcelerační oblasti. Dokumentace současně nehodnotí kvalitu participace, rozsah zapojení veřejnosti ani důsledky dlouhodobého sociálního konfliktu v území. Současné principy SEA přitom vyžadují aktivní a efektivní zapojení veřejnosti již v raných fázích přípravy koncepce, nikoli pouze formální možnost podávání připomínek k hotovému návrhu. Takový postup je v rozporu s Aarhuskou úmluvou, se směrnicí Evropského parlamentu a Rady 2001/42/ES, se zákonem č. 100/2001 Sb., o posuzování vlivů na životní prostředí, s principem participativního plánování a s požadavkem transparentního rozhodování veřejné správy. Dokumentace SEA je proto v této části nepřezkoumatelná. Návrh řešení: Požaduji plně respektovat právo veřejnosti a územně samosprávných celků na plnou a skutečně realizovatelnou účast | |

| Poř. č. | Připomínkové místo | Číslo jednací | Článek | AO | Připomínka | Vyhodnocení |
|---|---|---|---|---|---|---|
| | | | | | při tvorbě takového návrhu a zohlednit tuto skutečnost při přípravě vymezení předmětné AOV 24 tak, že bude celý proces zopakován. Požaduji doplnění objektivního vyhodnocení kvality participace veřejnosti a samospráv, doplnění analýzy skutečné možnosti obcí ovlivnit návrh akcelerační oblasti a přepracování procesu participace tak, aby veřejnost a obce mohly reálně ovlivnit základní parametry návrhu již v rané fázi přípravy koncepce. Pokud nebude možné uvedené nedostatky objektivně a přezkoumatelně odstranit, požaduji vypuštění akcelerační oblasti AOV24 – Lodhéřov a souvisejícího územního opatření z návrhu Změny č. 2 Územního rozvojového plánu ČR. 12.4 Jiné varianty řešení účelu Změny č. URP a s tím související nepřiměřenost zásahu do práva na samosprávu a zvoleného postupu vzhledem k platné legislativě Jestliže je cílem státu, aby se realizovalo více OZE a obává se, že obce dobrovolně bez donucení nebudou akcelerační zóny vymezovat, může stát k dosažení cíle využit jiné a méně invazivní prostředky než „nařizování shora“, např. komunikaci s obcemi a jejich obyvateli nebo může motivovat investory k tomu, aby s obcemi uzavírali skutečně férové dohody, které budou samosprávám poskytovat adekvátní finanční prostředky za strpění velmi negativních dopadů provozu OZE na jejich území nebo může dokonce stát sám obcím nabídnout adekvátní finanční kompenzace. 237 Podatel uzavírá, že z hlediska zásahu do práva na samosprávu by bylo žádoucí, aby Změna č. 2 nevymezovala žádné akcelerační oblasti, neboť není schopna na úrovni své podrobnosti posoudit jejich negativní vlivy. Jestliže už chce ÚRP akcelerační oblasti řešit, pak by mohl obsahovat jen pokyn pro územní plánování obcí spočívající v nutnosti zohlednit v územních plánech potřebu vymezit akcelerační oblasti. Podatel v souvislosti se zásahem do práva na samosprávu ještě doplňuje, že vymezení akcelerační oblasti bude mít i jiné nevítané důsledky, kupř. do ochoty investorů uzavírat s obcemi v akceleračních oblastech zmíněné smlouvy o spolupráci. Je totiž zvykem, že investor, který hodlá na území obce vybudovat OZE, uzavírá s obcí plánovací smlouvy, skrze které (byť mnohdy nedostatečně) vyvažuje dopady větrných elektráren. Jakmile ale dojde k tomu, že bude vymezena akcelerační oblast, lze očekávat, že už tak nevelká ochota investorů jednat o finančních příspěvcích a jiných bonusech klesne prakticky na nulu a obce budou nuceny strpět OZE bez kompenzace. Z pohledu investorů totiž nebude logické zbytečně vynakládat finance a prodlužovat umístění záměru jednáním s obcí, která nemá žádnou možnost akcelerační zónu a z ní plynoucí omezení neakceptovat. Snadná cesta k povolení záměru tak znamená ochuzení obcí, které se nacházejí v akcelerační oblasti o výhody, které budou mít všechny ostatní obce ležící mimo akcelerační oblasti. Současně je třeba poukázat na to, že je řada obcí, které na svém území OZE chtějí a rády by s investory vyjednávaly. Už dnes je v souladu s § 122 zákona č. 283/2021 Sb., stavební zákon možné kdekoliv v nezastavěném území povolovat záměry OZE. Pokud by samospráva chtěla vyloučit tuto možnost, musela by změnit územní plán a tuto změnu velmi dobře odůvodnit jiným veřejným zájmem, který převažuje nad zájmem na výrobě elektřiny prostřednictvím OZE. Vzhledem k tomu, že se klimatická změna považuje za notorietu a vzhledem k tlaku na vybudování tzv. energetického mixu, který má zvýšit energetickou soběstačnost ČR, mají obce velmi malý prostor pro to, aby svoje území řešily podle svých představ. Současně ale pořád tyto tlaky na realizaci OZE narážejí na Ústavou garantované právo na samosprávu a je i v této situaci nutno vyvažovat jednotlivé zájmy. Lze uzavřít, že obce jsou i bez akceleračních zón značně omezeny v právu na samosprávu. Striktní nařízení toho, kde se ještě více usnadní podmínky pro povolování OZE, povede k tomu, že samosprávy nebudou schopny prakticky žádným způsobem zasahovat do toho, jak se má jejich území rozvíjet. Vymezení akceleračních oblastí na nadřazené úrovni zásadně předurčuje další rozhodování v území a oslabuje skutečný prostor krajů a obcí uplatnit vlastní koncepční přístup: Přestože je deklarováno zachování role samosprávy, vymezení akceleračních oblastí na nadřazené úrovni zásadně předurčuje další rozhodování v území a oslabuje skutečný prostor krajů a obcí uplatnit vlastní koncepční přístup. Takový postup je v rozporu se zásadou subsidiarity a s ústavně chráněným právem územních samospráv na rozhodování o svém územním rozvoji. Vymezení akceleračních oblastí bez projednání s obcemi zásadně mění vyjednávací pozici obcí vůči investorům, neboť ( protiprávně ) vytváří legitimizující rámec pro tlak na realizaci záměrů bez předchozí obecní shody a bez možnosti stanovit místně přiměřené podmínky. Navržený zásah do územního plánování není přiměřený sledovanému cíli, neboť existuje méně invazivní a účinnější řešení – koncepční vymezování konkrétních ploch na krajské úrovni, které Jihočeský kraj a kraj Vysočina již realizují. Návrh řešení: Požaduji plně respektovat právo veřejnosti a územně samosprávných celků na | |

| Poř. č. | Připomínkové místo | Číslo jednací | Článek | AO | Připomínka | Vyhodnocení |
|---|---|---|---|---|---|---|
| | | | | | plnou a skutečně realizovatelnou účast při tvorbě takového návrhu a zohlednit tuto skutečnost při vymezení předmětné AOV24 – Lodhéřov tak, že bude celý proces zopakován při respektování těchto práv. Požaduji doplnění objektivního vyhodnocení dopadů návrhu na ústavně chráněné postavení samospráv, doplnění analýzy omezení územního plánování obcí a přepracování návrhu tak, aby byla respektována autonomie místních samospráv a princip subsidiarity. 238 Pokud nebude možné uvedené nedostatky objektivně a přezkoumatelně odstranit, požaduji vypuštění akcelerační oblasti AOV24 – Lodhéřov a souvisejícího územního opatření z návrhu Změny č. 2 Územního rozvojového plánu ČR. 12.5 Rozpor s právem EU a se ZOZE a s tím související nepřiměřenost zásahu do práva na samosprávu a zvoleného postupu vzhledem k platné legislativě Požadavek na vymezení akceleračních zón na celostátní úrovni nevyplývá z práva EU. Směrnice Evropského parlamentu a Rady (EU) 2018/2001 v konsolidovaném znění (dle její novely směrnicí RED III) v čl. 15c odst. 1 pouze stanoví, že mají členské zajistit, aby příslušné orgány přijaly jeden nebo více plánů, které jako dílčí část oblastí nezbytných pro vnitrostátní příspěvky k celkovému cíli Unie v oblasti obnovitelných zdrojů energie do roku 2030 určí oblasti pro zrychlené zavádění obnovitelných zdrojů energie, a to pro jeden nebo více druhů obnovitelných zdrojů energie. Směrnice neříká, že je příslušným orgánem nezbytně nutně vláda. Jinými slovy z tohoto ustanovení tedy nevyplývá, že by bylo nezbytně nutné vymezovat akcelerační oblasti na úrovni celostátní bez ohledu na zájmy a vůli obcí a jejich obyvatel. Proto nelze argumentovat tak, že je pořízení a vydání ÚRP nezbytné za účelem splnění závazků ČR vůči EU. Tyto závazky mohou být splněny i tím, že akcelerační zóny vymezí obce ve svých územních plánech. Ani zákon č. č. 249/2025 Sb., o urychlení využívání obnovitelných zdrojů energie nevyžaduje, aby byly akcelerační zóny povinně řešeny už v ÚRP jako záměry celostátního významu a následně „přepisovány“ do zásad územního rozvoje a územních plánů obcí. Naopak tato norma počítá s tím, že akcelerační oblasti mohou stanovit i územní plány, jejich direktivní vymezení v ÚRP není nezbytné k dosažení cílů. S ohledem na výše popsané právo na samosprávu by tedy mělo být preferováno, aby o svém území rozhodovaly zásadně obce bez silné ingerence státu. Právě na místní úrovni je totiž možné nejlépe prozkoumat konkrétní podmínky v území a vyvážit všechny veřejné i soukromé zájmy. Naopak na ústřední úrovni, vzhledem k měřítku ÚRP, to není možné. Když se akcelerační zóny vymezí závazně v ÚRP, všechny podmínky pro realizaci OZE budou jen obecné a nic neříkající a nebudou schopny zajistit ochranu důležitých zájmů. Návrh řešení: Požaduji respektovat právo na samosprávu, platnou právní úpravu a ústavní principy a zohlednit tuto skutečnost při vymezení předmětné AOV 24 tak, že bude použit při vymezení akcelerační oblasti č. 24 Lodhéřov koncepčně správný nástroj územního plánování, tak aby bylo možno seriózně posoudit skutečné vlivy posuzovaného záměru a vyvážit všechny v úvahu připadající zájmy a odstranit tím shora uvedený rozpor. Pokud nebude možné uvedené nedostatky objektivně a přezkoumatelně odstranit, požaduji vypuštění akcelerační oblasti AOV24 – Lodhéřov a souvisejícího územního opatření z návrhu Změny č. 2 Územního rozvojového plánu ČR. 12.6. Nesouhlas dotčených obcí a veřejnosti, místní referendum a hromadná petice Návrh územního opatření AOV24 – Lodhéřov nedostatečně zohledňuje rozsah a intenzitu nesouhlasu dotčených obcí a veřejnosti s návrhem akcelerační oblasti AOV24 – Lodhéřov. V území přitom existuje dlouhodobě vyjadřovaný nesouhlas obyvatel i samospráv, který se projevil mimo jiné prostřednictvím usnesení zastupitelstev a petičních aktivit. 12.6.1 Jednotný nesouhlas samospráv v akcelerační oblasti č. 24 Lodhéřov Zastupitelstva obcí v dotčeném území přijala usnesení, kterými vyjádřila nesouhlas s vymezením akcelerační oblasti a požadovala její vypuštění z návrhu Územního rozvojového plánu České republiky. Tento nesouhlas není izolovaný, ale představuje jednotné stanovisko samospráv v celém dotčeném území. 239 Zastupitelstva obcí v dotčeném území AOV24 – Lodhéřov přijala ve smyslu § 27 odst. 2 písm. a) zákona o obcích č. 128/2000 Sb. usnesení, kterým vyjádřila nesouhlas s vymezením AOV24 – Lodhéřov ve Změně č. 2 Územního rozvojového plánu České republiky. Tento nesouhlas představuje jednotné stanovisko samospráv v celém dotčeném území AOV24 – Lodhéřov. Obec Lodhéřov – Usnesení zastupitelstva č. 29/2026/6a, 29/2026/6b ze dne 27.4.2026 Obec Velký Ratmírov – Usnesení zastupitelstva č. 3/2026/5 ze dne 21.4.2026 Návrh řešení: Požaduji plně respektovat právo na samosprávu, platnou právní úpravu a ústavní principy a zohlednit tuto skutečnost při vymezení předmětné AOV 24 tak, že akcelerační oblast AOV24 – Lodhéřov a souvisejícího územní opatření bude vypuštěna z návrhu Změny č. 2 Územního rozvojového plánu ČR. | |

| Poř. č. | Připomínkové místo | Číslo jednací | Článek | AO | Připomínka | Vyhodnocení |
|---|---|---|---|---|---|---|
| | | | | | 12.6.2 Nesouhlas veřejnosti a hromadná petice Současně byla podána petice podle článku 18 Listiny základních práv a svobod na zastupitelstvo Jihočeského kraje, MMR a MŽP, kterou podepsalo za akcelerační oblast AOV24 – Lodhéřov celkem 646 občanů (z toho 570 občanů z lokality s trvalým pobytem, případně majiteli rekreačních objektů na území lokality, ostatních 76 podpisů jsou z nejbližšího území v okolí navrhované lokality- 60 % trvale bydlících na lokalitě je proti , včetně 40% obyvatel žijících v blízkosti AOV 24). Petice dokládá nesouhlas s vymezením akceleračních oblastí v daném území a upozorňuje na negativní dopady na krajinu, životní prostředí a kvalitu života obyvatel. Z podkladů vyplývá, že odpor veřejnosti není nahodilý ani individuální, ale představuje dlouhodobě formulovanou vůli významné části obyvatel dotčeného území. Přesto dokumentace SEA sociální konflikt prakticky nehodnotí a neobsahuje analýzu dlouhodobých společenských dopadů návrhu. Místní referendum i hromadné petice představují legitimní demokratické nástroje vyjadřování vůle obyvatel. Dokumentace však nevysvětluje, proč byl takto intenzivně vyjádřený nesouhlas veřejnosti (platné místní referendum s právně závazným výsledkem) a samospráv fakticky přehlédnut při vymezování akcelerační oblasti. Takový postup je v rozporu s článkem 8 Ústavy České republiky, s článkem 18 Listiny základních práv a svobod, s Aarhuskou úmluvou, s principem participativního rozhodování a s požadavkem objektivního vyhodnocení sociálních dopadů koncepce. Návrh předmětného územního opatření je proto v této části nepřezkoumatelný. Návrh řešení: Požaduji doplnění objektivního vyhodnocení nesouhlasu dotčených obcí a veřejnosti, doplnění hodnocení sociálních konfliktů a dlouhodobých komunitních dopadů návrhu a zohlednění výsledků místního referenda a petičních aktivit při posuzování přijatelnosti akcelerační oblasti AOV24 – Lodhéřov. Pokud nebude možné uvedené nedostatky objektivně a přezkoumatelně odstranit, požaduji vypuštění akcelerační oblasti AOV24 – Lodhéřov a souvisejícího územního opatření z návrhu Změny č. 2 Územního rozvojového plánu ČR. Zdroje: ČESKÁ REPUBLIKA. Usnesení předsednictva České národní rady č. 2/1993 Sb., Listina základních práv a svobod [online]. Dostupné z: https://www.zakonyprolidi.cz/cs/1993-2. [cit. 17. 5. 2026]. ČESKÁ REPUBLIKA. Ústavní zákon č. 1/1993 Sb., Ústava České republiky [online]. Dostupné z: https://www.zakonyprolidi.cz/cs/1993-1. [cit. 17. 5. 2026]. 240 UNITED NATIONS ECONOMIC COMMISSION FOR EUROPE. Aarhuská úmluva [online]. Aarhus, Dánsko, 1998. Dostupné z: https://unece.org/environment-policy/public-participation/aarhus-convention/text. [cit. 17. 5. 2026]. 12.7 Nesouhlas krajů, krajských úřadů a Senátu Parlamentu České republiky s vymezováním akceleračních oblastí Dokumentace SEA a především návrh územního opatření AOV24 – Lodhéřov a jejich odůvodnění nedostatečně zohledňují zásadní nesouhlas dotčených krajů a Senátu Parlamentu České republiky s návrhem akcelerační oblasti AOV24 – Lodhéřov a s celkovým způsobem vymezování akceleračních oblastí. Rada Jihočeského kraje usnesením č. 538/2026/RK-38 ze dne 14. 5. 2026 schválila uplatnění připomínky k návrhu změny č. 2 Územního rozvojového plánu. Jihočeský kraj ve své připomínce výslovně požaduje: „Jihočeský kraj požaduje vypuštění všech akceleračních oblastí pro obnovitelné zdroje energie ve svém správním území.“ Jihočeský kraj současně uvádí, že vymezování akceleračních oblastí nebylo projednáno s dotčenými obcemi, dochází k oslabení postavení samospráv, návrh není dostatečně odborně podložen a akcelerační oblasti nejsou v souladu s krajskými koncepčními podklady ochrany krajiny. Podklady krajských samospráv a stanoviska územních subjektů představují relevantní odborné i územní informace. Dokumentace neprokazuje, jak byly tyto podklady při vymezování akceleračních oblastí zohledněny. Stanoviska krajů nepředstavují pouze politická vyjádření, ale obsahují rovněž odborné a územní podklady vztahující se ke konkrétním podmínkám území. Významný je rovněž postoj Senátu Parlamentu České republiky. Výbor pro územní rozvoj, veřejnou správu a životní prostředí přijal dne 29. 4. 2026 usnesení č. 86 k akceleračním zónám a souvisejícímu vymezování akceleračních oblastí pro obnovitelné zdroje energie. Výbor Senátu v tomto usnesení mimo jiné zdůrazňuje význam zpětné vazby z regionů, žádá vládu, aby respektovala vůli místních samospráv, upozorňuje na riziko poškození života obyvatel v obcích a podporuje úpravu legislativy akceleračních oblastí. Výbor Senátu současně výslovně uvádí: „žádá vládu, aby respektovala vůli místních samospráv“ a dále: „podporuje požadavek na úpravu legislativy akceleračních oblastí tak, aby zásadně nepoškozovala život obyvatel v obcích“. Viz: https://www.senat.cz/xqw/webdav/pssenat/original/119667/100502 Dokumentace SEA však neobsahuje analýzu institucionálního a společenského konfliktu ani nevysvětluje, proč jsou zásadní odborné a | |

| Poř. č. | Připomínkové místo | Číslo jednací | Článek | AO | Připomínka | Vyhodnocení |
|---|---|---|---|---|---|---|
| | | | | | samosprávné výhrady ignorovány. Přitom se nejedná o jednotlivé izolované připomínky, ale o koordinovaný nesouhlas obou dotčených krajů, nesouhlas odborných orgánů ochrany přírody, nesouhlas dotčených obcí i kritické stanovisko Senátu Parlamentu České republiky. Takový postup je v rozporu s principem participativního plánování, principem ochrany samosprávy, Aarhuskou úmluvou, článkem 8 Ústavy České republiky, cíli SEA podle směrnice 2001/42/ES, požadavkem objektivního hodnocení sociálních a institucionálních dopadů koncepce a s principem transparentního a přezkoumatelného rozhodování veřejné správy. Dokumentace SEA a návrh územního opatření jsou proto v této části nepřezkoumatelné. Návrh řešení: Požaduji doplnění objektivního vyhodnocení nesouhlasných stanovisek dotčených krajů, krajských úřadů, odborných orgánů ochrany přírody a Senátu Parlamentu České republiky. Současně požaduji doplnění hodnocení institucionálních a společenských konfliktů, objektivní vyhodnocení rozporu s krajskými 241 koncepčními dokumenty, transparentní vyhodnocení nesouhlasu samospráv a přezkoumatelné odůvodnění, proč nejsou zásadní odborné a samosprávné výhrady respektovány. Pokud nebude možné uvedené nedostatky objektivně a přezkoumatelně odstranit, požaduji vypuštění akcelerační oblasti AOV24 – Lodhéřov a souvisejícího územního opatření z návrhu Změny č. 2 Územního rozvojového plánu ČR. Zdroje: JIHOČESKÝ KRAJ. Připomínka k návrhu změny č. 2 územního rozvojového plánu, č. j. KUJCK 63642/2026 ze dne 14. 5. 2026. RADA JIHOČESKÉHO KRAJE. Usnesení č. 538/2026/RK-38 k připomínce k návrhu změny č. 2 územního rozvojového plánu ze dne 14. 5. 2026. SENÁT PARLAMENTU ČESKÉ REPUBLIKY, Výbor pro územní rozvoj, veřejnou správu a životní prostředí. 86. usnesení z 18. schůze konané dne 29. dubna 2026 k akceleračním zónám a souvisejícímu vymezování akceleračních oblastí pro obnovitelné zdroje energie. [online]. Dostupné z: https://www.senat.cz/xqw/webdav/pssenat/original/119667/100502. [cit. 17. 5. 2026]. 12.8 Sociální polarizace venkovských komunit a narušení komunitní soudržnosti a absence hodnocení sociální přijatelnosti a společenské akceptace návrhu Dokumentace SEA a návrh předmětného územního opatření nehodnotí dlouhodobé sociální konflikty a narušení komunitní soudržnosti, které mohou vznikat v souvislosti s realizací rozsáhlých větrných parků ve venkovských oblastech. Konflikty kolem větrných elektráren často vedou k dlouhodobé polarizaci místních komunit, zhoršení sousedských vztahů, psychologickému stresu a narušení důvěry mezi obyvateli. Studie Hall et al. (2014) potvrzuje, že konflikty spojené s větrnými elektrárnami nejsou pouze technickým nebo environmentálním problémem, ale mají významný sociální a komunitní rozměr. Studie Devine-Wright (2009) dále upozorňuje, že pocit nespravedlivého rozhodování a ztráty kontroly nad vlastním prostředím významně zvyšuje intenzitu sociálních konfliktů. Dokumentace SEA však sociální důsledky návrhu prakticky nehodnotí a neobsahuje analýzu dlouhodobé sociální stability území. Takový postup je v rozporu s principem udržitelného rozvoje, požadavkem komplexního hodnocení sociálních dopadů, cíli územního plánování, a s požadavkem objektivního vyhodnocení dlouhodobých důsledků koncepce. Dokumentace SEA prakticky nehodnotí sociální přijatelnost a společenskou akceptaci návrhu akcelerační oblasti AOV24 – Lodhéřov. Současné odborné výzkumy přitom potvrzují, že dlouhodobá úspěšnost energetických projektů nezávisí pouze na technické proveditelnosti, ale také na důvěře veřejnosti, kvalitě participace, transparentnosti rozhodování a spravedlivém rozdělení dopadů. Dokumentace SEA a návrh územního opatření jsou proto v této části nepřezkoumatelné. Návrh řešení: Požaduji doplnění hodnocení sociálních konfliktů, komunitních dopadů a dlouhodobé sociální stability území a doplnění vyhodnocení psychosociálních důsledků návrhu pro místní komunity. Pokud nebude možné uvedené nedostatky objektivně a přezkoumatelně odstranit, požaduji vypuštění 242 akcelerační oblasti AOV24 – Lodhéřov a souvisejícího územního opatření z návrhu Změny č. 2 Územního rozvojového plánu ČR. Zdroje: HALL, Nina et al. Community benefits, framing and the social acceptance of offshore wind farms: An experimental study in England [online]. Energy Research & Social Science, 2014. Dostupné z: https://tethys.pnnl.gov/publications/community-benefits-framing-social-acceptance-offshore-wind-farms-experimental-study. [cit. 17. 5. 2026]. DEVINE-WRIGHT, Patrick. Rethinking NIMBYism: The role of place attachment and place identity in explaining place-protective action [online]. Journal of Community & Applied Social Psychology, 2009. Dostupné z: https://onlinelibrary.wiley.com/doi/10.1002/casp.1004. [cit. 17. 5. 2026]. 12.9 Nepřiměřenost zásahu do práva obcí na samosprávu a) Dokumentace SEA vychází z předpokladu přijatelnosti navržené | |

| Poř. č. | Připomínkové místo | Číslo jednací | Článek | AO | Připomínka | Vyhodnocení |
|---|---|---|---|---|---|---|
| | | | | | akcelerační oblasti AOV24 – Lodhéřov a současně předpokládá, že navržené řešení představuje legitimní nástroj naplňování veřejného zájmu v oblasti rozvoje obnovitelných zdrojů energie. Současně však realizace akcelerační oblasti může významným způsobem ovlivnit budoucí rozvoj dotčeného území, způsob jeho využívání a možnosti výkonu samostatné působnosti dotčených obcí. Vymezení akcelerační oblasti přitom může dlouhodobě ovlivňovat územní rozvoj, krajinnou koncepci, rozvoj obytných funkcí, ochranu přírodních hodnot i další oblasti, které jsou standardně součástí samostatné působnosti územních samosprávných celků. Dokumentace tak současně předpokládá realizaci významného zásahu do budoucího uspořádání území a současně předpokládá, že tento zásah nepředstavuje nepřiměřené omezení práva obcí na samosprávu. Nebyla však identifikována transparentní metodika, která by umožňovala ověřit, jakým způsobem byla přiměřenost tohoto zásahu vyhodnocena. b) Pořizovatel předpokládá existenci veřejného zájmu na rozvoji obnovitelných zdrojů energie, avšak dokumentace neumožňuje ověřit, zda rozsah zásahů do práva obcí na samosprávu odpovídá požadavku proporcionality. Není zejména zřejmé, zda a jak byly při hodnocení zohledněny: – rozsah omezení budoucích rozvojových možností obcí, – dopady na samostatnou působnost obcí v oblasti územního plánování, – omezení možnosti rozhodovat o budoucím prostorovém uspořádání území, – dopady na dlouhodobou rozvojovou koncepci obcí, – existence méně zatěžujících řešení, – intenzita zásahů do ústavně chráněného práva na samosprávu, – objektivní poměřování veřejného přínosu a rozsahu zásahů do práv obcí. Dokumentace současně neobsahuje vysvětlení metodiky ani podkladů, ze kterých vychází závěr, že navržené řešení představuje přiměřené omezení práva obcí na samosprávu. Bez takového vysvětlení nelze objektivně ověřit správnost závěru o přijatelnosti navrženého řešení. c) Dokumentace dospívá k závěru o přijatelnosti navrženého řešení. Současně však připouští dlouhodobé zásahy do charakteru území a budoucího prostorového uspořádání území, aniž by vysvětlila, jak byly tyto zásahy poměřeny s právem obcí na samosprávu. Obě tvrzení nemohou bez dalšího současně obstát. Pokud identifikované zásahy do práva obcí na samosprávu představují přiměřené omezení, musí být vysvětleno, z jakých podkladů a metodických kritérií bylo tohoto závěru dosaženo. Pokud takové posouzení provedeno nebylo, nelze objektivně tvrdit, že navržené řešení představuje přiměřený zásah. Nelze současně předpokládat dlouhodobou změnu charakteru a budoucího využití území a současně bez vysvětlení metodiky uzavřít, že tato změna představuje přiměřené omezení ústavně chráněného práva obcí 243 na samosprávu. d) Ústava České republiky v čl. 8 garantuje ochranu územní samosprávy a čl. 101 odst. 4 stanoví, že zásahy státu do činnosti územních samosprávných celků mohou být prováděny pouze způsobem stanoveným zákonem a jen vyžaduje-li to ochrana zákona. Judikatura Ústavního soudu i Nejvyššího správního soudu současně dlouhodobě vychází z požadavku, že zásahy do ústavně zaručeného práva na samosprávu musí sledovat legitimní cíl, být nezbytné a nesmějí překročit přiměřenou míru zásahu. Zákon č. 100/2001 Sb., stavební zákon i směrnice Evropského parlamentu a Rady 2001/42/ES současně vyžadují přezkoumatelné vyhodnocení významných důsledků navrhovaného řešení. Požadavek nesměřuje k nahrazení navazujícího procesu EIA ani k požadavku na vymezení budoucí územní politiky obcí, ale k přezkoumatelnosti závěrů dokumentace a možnosti ověřit, z jakých podkladů její závěry vycházejí. Bez takového vysvětlení nelze objektivně posoudit skutečný rozsah zásahu do práva obcí na samosprávu. e) Dokumentace předpokládá přijatelnost navrženého řešení, avšak neumožňuje ověřit, z jakých podkladů vychází závěr o přiměřenosti zásahů do práva obcí na samosprávu. Výsledkem je vnitřní rozpor mezi deklarovanou přijatelností návrhu a rozsahem jeho vyhodnocení. Tato skutečnost zpochybňuje přezkoumatelnost dokumentace. Návrh řešení: Požaduji vysvětlení metodiky a podkladů, ze kterých dokumentace vychází při závěru o přiměřenosti zásahů do práva obcí na samosprávu a při poměřování veřejného zájmu s ústavně chráněným postavením územních samosprávných celků. Současně požaduji doplnění závazných podmínek pro navazující rozhodování, které zajistí transparentní vyhodnocení zásahů do samosprávy a objektivní poměřování veřejných a ústavně chráněných zájmů. Pokud nebude možné uvedené nedostatky objektivně a přezkoumatelně odstranit, požaduji vypuštění akcelerační oblasti AOV24 – Lodhéřov a souvisejícího územního opatření z návrhu Změny č. 2 Územního rozvojového plánu ČR. XIII. ZÁVĚREČNÉ STANOVISKO K NÁVRHU ZMĚNY Č. 2 ÚZEMNÍHO ROZVOJOVÉHO PLÁNU ČR A NÁVRHU ÚZEMNÍHO OPATŘENÍ O VYMEZENÍ AOV Č. 24 LODHÉŘOV VČETNĚ SOUVISEJÍCÍ | |

| Poř. č. | Připomínkové místo | Číslo jednací | Článek | AO | Připomínka | Vyhodnocení |
|---|---|---|---|---|---|---|
| | | | | | DOKUMENTACE SEA A JEJÍHO ODŮVODNĚNÍ Na základě níže uvedených skutečností je zřejmé, že návrh vymezení akcelerační oblasti AOV24 – Lodhéřov trpí zásadními věcnými i právními vadami a neobstojí při případném přezkumu ve správním soudnictví ve smyslu § 310 stavebního zákona. Územní opatření jsou vydávána na centrální úrovni, jsou závazná pro navazující správní řízení a nepodléhají klasickým opravným prostředkům, čímž fakticky předurčují budoucí využití území. V praxi tak předurčují využití území bez ohledu na vůli krajů a obcí, aniž by těmto samosprávám zůstala reálná možnost záměry v území odmítnout nebo podstatně modifikovat. Deklarované zachování role samosprávy se tím stává čistě formálním. Považuji za zásadní, že stát prostřednictvím územních opatření podle ZOZE: • přenáší odpovědnost za konflikty v území na kraje a obce, • oslabuje legitimitu územního plánování jako nástroje vyvažování veřejných a soukromých zájmů, • a vytváří prostředí právní nejistoty, které neurychlí výstavbu OZE, ale naopak povede ke sporům, odporu místních komunit a následným soudním přezkumům. Stát připouští realizaci záměrů v území dříve, než jsou známy jejich skutečné dopady, jde tedy o popření preventivního principu. Takový přístup znamená, že stát připouští realizaci záměrů v území dříve, než jsou známy jejich skutečné dopady, a teprve následně se snaží tyto dopady korigovat. Tím dochází k popření preventivního principu, na němž je postavena ochrana veřejných zájmů i důvěra obyvatel v rozhodování veřejné správy. Takový přístup je v rozporu se zásadou předběžné opatrnosti a dlouhodobě 244 uplatňovanými principy ochrany životního prostředí, kdy má být vzniku nepřijatelných vlivů předcházeno, nikoli je řešit až dodatečně po jejich vzniku jejich reálných dopadů, a že takový postup je nejen nevhodný, ale i kontraproduktivní. Akcelerace výstavby nemůže být vykoupena rezignací na kvalitu rozhodování a na respekt k území. Níže popsaný masivní a jednotný nesouhlas obcí a obyvatel představuje významný indikátor nepřiměřenosti zásahu do území a potvrzuje, že vymezení akcelerační oblasti není společensky akceptovatelné. Nerespektování těchto projevů vůle je v rozporu s principem samosprávy podle článku 8 Ústavy České republiky a se zákonem č. 128/2000 Sb., o obcích, a současně je v rozporu s požadavky na účast veřejnosti podle Aarhuské úmluvy. Vzhledem k těmto důvodům se usnesl Výbor pro územní rozvoj, veřejnou správu a životní prostředí Senátu ČR, svým usnesením č. 86 z 29.4.2026 mimo jiné v bodě III. na tom, aby vláda ČR respektovala vůli místních samospráv. Obec v předmětné akcelerační oblasti se prostřednictvím svých zástupců zúčastnila veřejného projednání předmětné změny dne 15.5.2026 v Praze. Jak jsme uvedli, realizaci staveb VTE za využití akceleračních zón a tedy i ustanovení těchto zón považujeme za jednání protiústavní, a zásadní právní argumentace zde existuje dle našeho názoru rovněž v případě realizace staveb VTE ad hoc. To proto, že dané stavby zasahují do ústavních práv ostatních subjektů v mnoha rovinách. Stavby VTE trvale zasahují do krajiny a tím do vlastnických práv, mohou závažně ohrozit životní prostředí a zdraví, trvale zasahují do kvality bydlení v daném regionu tímto zásahem a devalvují trvale vlastnictví ostatních subjektů. Vymezení akcelerační oblasti tak představuje nepřiměřený zásah do práv dotčených osob, zejména do vlastnických práv podle článku 11 Listiny základních práv a svobod, a není prokázáno, že je nezbytný a přiměřený sledovanému veřejnému zájmu. V textu připomínek uvedené články ústavního pořádku ČR jsou mimo jiné provedena v právním řádu ČR např. v § 1042 občanského zákoníku: Vlastník se může domáhat ochrany proti každému, kdo neprávem do jeho vlastnického práva zasahuje nebo je ruší jinak než tím, že mu věc zadržuje. V duchu a smyslu tohoto ustanovení nelze předmětné územní opatření chápat jinak než jako výrazný, trvalý a neodstranitelný zásah a rušení našeho vlastnického práva, za současného vážného narušování našeho zdraví a kvality života, a to bez relevantních a jakkoli ospravedlnitelných důvodů s výjimkou zisku soukromých investorů. Dokumentace SEA a návrh územního opatření dále neobsahují řádné posouzení kumulativních a synergických vlivů, vychází z modelového a nepřezkoumatelného řešení, odkládá posouzení klíčových dopadů do navazujících řízení a je vnitřně rozporná. Současně je založena na nesprávném skutkovém stavu, zejména ve vztahu k ochraně vodních zdrojů a dalším limitům území. Návrh dále neprokazuje, že nedojde k významným negativním vlivům na životní prostředí, krajinný ráz, biodiverzitu, veřejné zdraví ani na lokality soustavy Natura 2000. Nebyla prokázána ani absence negativních dopadů na obyvatelstvo a majetkové poměry v území. Dokumentace neobsahuje variantní řešení, neodůvodňuje výběr lokality a nestanoví účinná zmírňující opatření. Přesto uzavírá, že záměr je akceptovatelný, aniž by tento závěr byl podložen odpovídajícími podklady. Navrhuji dále důkaz výše uvedených tvrzení provedením nového hodnocení SEA, které předložíme Ministerstvu | |

| Poř. č. | Připomínkové místo | Číslo jednací | Článek | AO | Připomínka | Vyhodnocení |
|---|---|---|---|---|---|---|
| | | | | | pro místní rozvoj do dne 30.6.2027. Navržené řešení představuje naprosto brutální zásah do charakteru krajiny, kvality života obyvatel i majetkových práv a narušení jejich legitimního očekávání, že tyto hodnoty budou zachovány ve vztahu k dosavadnímu územnímu plánování a dlouhodobě deklarovanému udržitelnému rozvoji území. Z výše uvedených důvodů je návrh nepřezkoumatelný, nezákonný a nesplňuje požadavky na ochranu veřejných zájmů. Nesouhlasím s použitím předmětného územního opatření ve smyslu příslušných ustanovení stavebního zákona a zákona č. 249/2025 Sb., o urychlení využívání obnovitelných zdrojů energie (ZOZE), neboť tento 245 nástroj představuje koncepčně chybný, právně rizikový a prakticky nepřiměřený zásah do systému územního plánování, který není způsobilý zajistit vyváženou ochranu veřejných zájmů. Návrh v předložené podobě není dostatečně odůvodněný, není podložen odbornými daty, je v rozporu s právními předpisy ČR i EU a může mít závažné dopady na krajinu, životní prostředí i obyvatele, proto požaduji především vyřazení Akcelerační oblasti a Územního opatření k AOV24 z návrhu Změny č. 2 Územního rozvojového plánu ČR. Pro případ, že tomuto požadavku nebude vyhověno, požaduji zásadní přepracování návrhu tohoto územního opatření, dokumentace SEA a návrhu Změny č. 2 ÚRP ČR ve smyslu podaných připomínek tak, aby byl v souladu s právními předpisy a byly řádně vyhodnoceny jeho dopady. Žádáme, aby tyto připomínky byly řádně ( nikoliv tedy výhradně pomocí tzv. umělé inteligence ) a jednotlivě ( i když se nevyhnutelně částečně překrývají A POSTUPNĚ TO DLE OBSAHU V ČL. V. PODÁNÍ, KDE JSOU OČÍSLOVÁNY JEDNOTNOU ČÍSELNOU ŘADOU ) vypořádány v souladu se zákonem č. 500/2004 Sb., správní řád, zejména s § 172 odst. 4 a v případě vlastníků dotčených nemovitých věcí přiměřeně ve smyslu § 172 odst. 5 téhož zákona, a aby bylo u každé připomínky uvedeno konkrétní, věcné a přezkoumatelné odůvodnění přijatého řešení. | |
| 8060. | Hana Kabilová, Petr Kabil | MMR-45072-2026-81 | 99czj, 99czk | AOV56, AOV57 | Odůvodnění připomínky: I Vymezeni akceleračních zón AOV56 a AOV57 je v přímém rozporu s hlavním účelem zákona o urychlení využíváni obnovitelných zdrojů energie Zákona Č.249/2025 Sb., o urychleni využíváni obnovitelných zdrojů energie, podle kterého mají být akcelerační zóny umist'ovány prioritně do lokalit s nízkým rizikem střetu s ochranou životního prostředí. Obě zóny vykazuji vysoký ekologický konflikt a závažná věcná, metodická i infrastrukturní pochybeni, která byla při plošném mapováni opomenuta:<br>1. Ohroženi Přírodní rezervace V Horách (kód ÚSOP 482): Navržené zóny leží v bezprostředním hydrologickém a mikroklimatickém zázemí unikátní rezervace chrániči největší souvislý les silně ohroženého tisu červeného v ČR Přírodní rezervace V Horách - největší tisový les v Česku. výstavba větrných elektráren (včetně hloubeni masivních betonových patek a budováni zpevněných příjezdových cest) naruší citlivý režim podzemních i povrchových vod a zcela změní lokální vlhkostní mikroklima v údolí Vejvanovkého potoka, na kterém jsou staleté tisy existenčně závislé. 2. přímý střet s ptačí oblasti a soustavou Natura 2000: Lokalita těsně sousedi s Ptačí oblasti Křivoklátsko a CHKO Křivoklátsko. výstavba výškových větrných elektráren představuje kritické riziko pro chráněné ptačí druhy a také pro chráněné savce, konkrétně netopýra velkého (vázaného na blízkou EVL Radnice - kostel). Riziko kolizi avifauny a chiroptérofauny s rotory nebylo v návrhu adekvátně vyhodnoceno. e W<br>3. Zásah do krajinného rázu: Vrcholové partie Vrabčin a Bílé Skály Noří významný, ucelený krajinný horizont. Umístěni větrných turbin do těchto exponovaných poloh trvale a nevratně znehodnotí estetickou a přírodní hodnotu celého údolí navazujícího na chráněná území.<br>4. Nepřípustný kumulativní a synergický účinek dvou bezprostředně sousedících zón: navržené akcelerační zóny AOV56 Vrabčiny a AOV57 Bilá Skála leží v těsném územním sousedství a tvoří jeden geografický celek. Metodika vymezováni oblastí pro zrychlený rozvoj OZE přitom ukládá povinnost hodnotit vlivy na životní prostředí komplexně a zamezit vzniku masivních industriálních klastrů v citlivých lokalitách. Izolované hodnoceni jednotlivých zón opomíjí realitu v území, kde souběžná existence obou zón vytvoří souvislé průmyslové území o rozloze stovek hektarů, které ze severu i západu zcela obklíčí klidové údolí Terešova a Mlečic. Blízkost obou zón znamená, že negativní vlivy - zejména akustický tlak, infrazvuk, světelné záblesky nočního leteckého značeni a stroboskopický efekt rotujících listů - se v území budou sčítat a vzájemně dramaticky zesilovat. Krajina i místní obyvatelé budou vystaveni tlaku ze | **Akceptováno částečně.**<br><br>Akcelerační oblast AOV56 Vrabčiny byla zmenšena.<br><br>Návrh Změny č. 2 ÚRP byl připraven v souladu s platnou legislativou ČR a EU, včetně správního řádu, stavebního zákona, zákona č. 249/2025 Sb. (ZOZE) zákona č. 114/1992 Sb. (ZOPK), směrnice RED III, směrnice o ochraně volně žijících ptáků a směrnice o stanovištích. Vymezení akceleračních oblastí a podmínky v územních opatřeních jsou stanoveny na základě zákona a v jeho mezích. Dopad na veřejné zájmy byl posouzen VVURÚ.<br><br>Samotný způsob vymezení akceleračních oblastí na základě podkladů (biologická posouzení, mapy citlivosti ptáků vůči výstavbě VTE zpracované ČSO, území významná pro netopýry dle podkladů ČESON, biotopy zvláště chráněných druhů velkých savců a další) a nařízení vlády č. 507/2025 Sb. minimalizuje vliv na složky životního prostředí. Pro všechny akcelerační oblasti jsou současně pořizována územní opatření, která obsahují opatření stanovená na základě biologických posouzení. Tato opatření dále zmírňují negativní vlivy, které nebylo možné vyloučit vymezením akcelerační oblasti. Podmínky v územních opatřeních zahrnují ochranu prvků lokálního ÚSES a všech biokoridorů, ochranu biotopů, ZPF a PUPFL, dále povinnost biologického dozoru, monitoring mortality ptáků a netopýrů, detekční systémy a další podmínky specifické vzhledem ke konkrétní akcelerační oblasti. |

| Poř. č. | Připomínkové místo | Číslo jednací | Článek | AO | Připomínka | Vyhodnocení |
|---|---|---|---|---|---|---|
| | | | | | dvou stran současně, což zcela eliminuje jakékoliv zbytkové klidové zóny a znemožni přirozenou migraci volně žijících živočichů.<br>5. Industrializace dosud nedotčeného území: Dotčené lokality vykazuji vysokou míru zachovalosti venkovského a přírodního charakteru. Krajina zde v současnosti není zatížena žádnou průmyslovou výrobou, rozsáhlými industriálními stavbami ani kapacitní dopravní infrastrukturou. V oblasti se nenacházejí žádné rychlostní silnice ani silnice I. či<br>||. třídy, dopravní obslužnost zajišťují výhradně silnice III. třídy. Celé území tak funguje jako klidová zóna s minimálním antropogenním tlakem. Umístěni větrných elektráren, které představuji dominantní technické stavby industriálního typu, by vedlo k nevratnému znehodnoceni tohoto čistého typu přírodního prostředí.<br>6. Zásah do ústavně zaručených práv a svobod občanů: vymezeni průmyslových zón v bezprostřední blízkosti obytných sídel představuje nepřiměřený zásah do základních práv a svobod místních obyvatel, jež jsou chráněny ústavním pořádkem České republiky: c Porušeni práva na příznivé životní prostředí (Čl. 35 odst. 1 Listiny základních práv a svobod): technická specifikace a princip fungování moderních větrných elektráren (podle podkladů Skupiny ČEZ) spočívá v mechanické přeměně kinetické energie větru na elektrickou energij pomoci obřích rotorů s průměrem listů často přesahujícím 100 metrů. Tento nepřetržitý mechanický pohyb doprovázený aerodynamickým hlukem proudění vzduchu na listech rotoru a mechanickým hlukem generátoru a převodovky ve vnitřních částech gondoly přináší do okolí stálou zátěž. Vzhledem k tomu, že zdejší krajina vykazuje nulové industriální zatíženi, zavedeni stroboskopického efektu (míhání stínů listů), infrazvuku a trvalého akustického tlaku by znamenalo drastické a nevratné zhoršeni kvality života místních občanů v dosud tichém prostředí. O Zásah do práva na ochranu zdraví (Čl. 31 Listiny): umístěni větrných turbin na větrné hřbety v lokalitách Vrabčiny a Bilá Skála může u obyvatel přilehlých obci vyvolat chronický stres, poruchy spánku a zdravotní obtíže spojené s vlivem nízkofrekvenčního hluku, což je rozporu se státním zájmem na ochranu veřejného zdraví. Narušeni pokojného užíváni majetku a vlastnického práva (Čl. 11 Listiny): drastická změna charakteru krajiny na industriální zónu vyvolá prokazatelné znehodnoceni rodinných domů, pozemků a rekreačních nemovitosti v katastru dotčených obcí, aniž by občanům byla nabidnuta adekvátní ochrana. Stát tak přenáší ekonomické a ekologické náklady energetické transformace na konkrétní skupinu obyvatel, což zakládá nepřípustnou nerovnost.<br>7. Rozpor s principem dobré správy a povinnosti státu jednat jako řádný hospodář: při vymezováni akceleračních zón je Ministerstvo pro místní rozvoj ČR povinno postupovat v souladu s principy dobré správy a jednat jako řádný hospodář s hodnotami, které spravuje zákon č. 249/2025 Sb., o urychlení využíváni obnovitelných zdrojů energie. Mezi tyto hodnoty patří nejen rozvoj energetiky, ale i ochrana unikátního přírodního bohatství a stabilita ekonomického prostředí občanů (Princip integrace ochrany životního prostředí v ČR - Frank Bolci). O Nehospodárné ničeni neobnovitelných hodnot: schváleni průmyslových zón v těsné blízkosti rezervace V Horách, chránící stromy staré až 800 let, představuje hazard s nenahraditelným přírodním dědictvím státu. Dobrý hospodář přednostně využívá k průmyslovým účelům území již znehodnocená či infrastrukturně připravená (brownfieldy, koridory dálnic), nikoliv biologicky cenné klidové zóny. o Riziko budoÚcich nákladů a právní nestability: svévolné vymezeni zón v místech s prokazatelně vysokým ekologickým konfliktem zakládá vysoké riziko budoucích správních žalob na zrušeni územního plánu. Případné zrůšeni zón soudem v budoucnu povede ke zmařeným investicím jak na straně státu, tak na straně investorů. Postup úřadu, který vědomě ignoruje zjevné územní střety, je v přímém rozporu s principem přávni jistoty a hospodárnosti.<br>8. Rozpor s unijním principem integrace ochrany životního prostředí a metodikou REPowerEU: Vymezeni zón AOV56 a AOV57 je v přímém rozporu s principem vnější integrace ochrany žŇotniho prostředí do energetické politiky, jak jej v kontextu implementace evropské směrnice REPowerEU v ČR analyzuje expertní skupina FrankBold - Princip integrace ochrany životního prostředí v ČR. Podle této právní doktríny je stát povinen striktně oddělovat tzv. ,,nezbytné oblasti" (definované pouze technickou rentabilitou větru) od ,,akceleračních oblasti" (Princip integrace ochrany životního prostředí v ČR - Frank Bold). Status akcelerační zóny smí obdržet pouze území vykazující prokazatelně nízké environmentální riziko Akcelerační oblasti. jelikož v akceleračních zónách dochází k výraznému zrychleni řízeni bez | Jedním z podkladů pro zpracování Z2 ÚRP byl dokument Akcelerační oblasti, předvýběr ploch k výstavbě VTE, Screening území ČR z hlediska ochrany krajinného rázu (Roman Bukáček, Simona Vondráčková, 2025). Při vymezování akceleračních oblastí byl krajinný ráz dále prověřován, a to s ohledem na hodnoty území. Vlivy na krajinný ráz pak byly dále vyhodnoceny v rámci VVURÚ, a to jak z hlediska navrhovaného souboru akceleračních oblastí jako celku, tak pro jednotlivá území v kartách akceleračních oblastí, které obsahují i mapy viditelnosti (Příloha SEA). Podmínky v územních opatřeních pak dále omezují barevné řešení doprovodných staveb a rozsah trvalých terénních úprav.<br><br>Posouzení kumulativních vlivů na životní prostředí a veřejné zdraví proběhlo v rámci VVURÚ na úrovni koncepce, a to jak pro každou akcelerační oblast individuálně (karty AO, příloha č. 2 SEA), tak pro Změnu č. 2 ÚRP jako celek.<br><br>Akcelerační oblasti nezahrnují území specifikovaná v § 4 odst. 1 ZOZE a v nařízení vlády č. 507/2025 Sb. Nebylo však možné se vyhnout návrhu akceleračních oblastí v „běžné krajině“, podobně jako se nelze vyhnout např. vymezování koridorů pro dopravní stavby či produktovody. V běžné volné krajině je míra antropogenního ovlivnění člověkem značná (např. zemědělskou velkovýrobou, silnicemi, železnicemi). Záměry pro využití OZE, pro něž jsou akcelerační oblasti vymezovány, tedy nelze vnímat jako cizorodý industriální prvek v krajině.<br>Podmínky v příslušných územních opatřeních zakazují použití výrazných barev na veškeré vedlejší stavby a technologická zařízení záměrů obnovitelných zdrojů energie. Pro tyto konstrukce jsou předepsány tlumené, přírodní a neutrální barevné odstíny (zejména tmavě zelená, hnědá či šedá) v matném provedení, čímž je snižován jejich vizuální dopad na okolní krajinný ráz.<br><br>Návrh Změny č. 2 ÚRP byl připraven v souladu s platnou legislativou ČR a EU, včetně správního řádu, stavebního zákona, zákona č. 249/2025 Sb. (ZOZE) zákona č. 114/1992 Sb. (ZOPK), směrnice RED III, směrnice o ochraně volně žijících ptáků a směrnice o stanovištích. Vymezení akceleračních oblastí a podmínky v územních opatřeních jsou stanoveny na základě zákona a v jeho mezích. Dopad na veřejné zájmy byl posouzen VVURÚ.<br><br>Ustanovení § 4 odst. 3 ZOZE a čl. 15c směrnice RED III sice upřednostňují brownfieldy a degradované plochy, avšak nevylučují vymezení akcelerační oblasti na jiných pozemcích. Vymezení výhradně na degradovaných plochách nebylo s |

| Poř. č. | Připomínkové místo | Číslo jednací | Článek | AO | Připomínka | Vyhodnocení |
|---|---|---|---|---|---|---|
| | | | | | standardních procesních záruk (EIA), zařazení takto konfliktních území s blízkou Přírodní rezervaci V Horách<br>- největší a unikátní tisový les v České republice, představuje systémové selhání principu integrace a obcházeni unijních i vnitrostátních právních standardů<br>9. Zásah do ochrany zemědělského půdního fondu (ZPF) a ohrožení potravinové bezpečnosti: vymezeni akceleračních zón AOV56 a AOV57 představuje závažný a nekoncepční zásah do ochrany zemědělského půdního fondu, který je chráněn zákonem č. 334/1992 Sb., o ochraně zemědělského půdního fondu. Významná část dotčených zemědělských ploch v lokalitách Vrabčiny a Bilá Skála spadá podle bonitovaných půdně ekologických jednotek (BPEJ) do vysoce produkčních kategorii ZPF (I. a ||. třída ochrany), u kterých legislativa plošné průmyslové zábory striktně omezuje. Realizace průmyslových větrných elektráren vyžaduje vybudování masivních podzemních patek, rozsáhlých montážních ploch pro těžké jeřáby a zpevněných komunikaci. Tyto stavební zásahy vedou k plošnému zhutněni orné půdy těžkou mechanizaci, k nevratnému zničeni přirozené struktury půdního profilu a k zásadnímu snížení schopnosti krajiny zadržovat srážkovou vodu, což v širším důsledku akceleruje riziko sucha i eroze v celém katastrálním území obci Terešov, Mlečice a dalších dotčených obci. 10.Absence adekvátní elektroenergetické přenosové a distribuční infrastruktury: záměr vymezeni akceleračních zón výkazuje zásadní koncepční nedostatek v oblasti připravenosti infrastruktury. V lokalitách Vrabčiny, Bilá Skála a v přilehlých katastrech zcela chybí kapacitní vedeni velmi vysokého napětí (VVN) či transformovny schopné absorbovat výkon průmyslových větrných parků. Vyvedení výkonu by vyžadovalo dodatečnou masivní výstavbu nových liniových staveb (nadzemních stožárů či hlubokých kabelových tras) přes další kilometry dosud nedotčených zemědělských a lesních pozemků. Tento sekundární zásah by znásobil celkovou fragmentaci krajiny. Vymezeni zón v místech bez adekvátní síťové kapacity odporuje samotné metodice akceleračních oblasti, které mají prioritně využívat šťávajici infrastrukturní koridory. 11.Likvidace potenciálu pro šetrný cestovní ruch a ohroženi lokální ekonomiky: širší okolí lokality (včetně údolí Mlečického a Zbirožského potoka a navazujícího Křivoklátska) je dlouhodobě definováno jako významná rekreační oblast s vysokým potenciálem pro agroturistiku a měkký cestovní ruch, který profituje právě z absence industriálního zatíženi, klidu a zachovalého nočního prostředí bez světelného znečištěni. Industrializace hřebenů větrnými turbinami, včetně nezbytného zábleskového výstražného značeni pro letecký provoz, trvale zničí rekreační hodnotu území. Tento krok přímo poškodí ekonomické zájmy místních obyvatel a drobných podnikatelů v oblasti ubytovacích služeb a turistického ruchu.<br>12. Hydrogeologická rizika a ohroženi lokálních zdrojů pitné vody: geologické podloži vyvýšených hřebenů plni klíčovou funkci při akumulaci a infiltraci podzemních vod, na !kterých jsou okolní obce, osady a individuální nemovitosti existenčně závislé prostřednictvím hlubinných i mělkých studni. Zakládáni masivních konstrukci větrných elektráren, které vyžaduje hlubinné vrtáni, pilotáž či odstřely v matečné hornině, představuje neakceptovatelné riziko pro hydrogeologický režim oblasti. Otřesy a narušeni skalních puklin mohou způsobit nenávratrié odklonění podzemních pramenů, ztrátu vody v soukromých i obecních zdrojích pitné vody a kontaminaci podzemních vod stavební činnosti.<br>13. Rozpor s Aarhuskou úmluvou a právem na účast veřejnosti: Česká republika je smluvní stranou Aarhuské úmluvy. Tato úmluva vyžaduje, aby veřejnost měla reálnou a včasnou možnost vyjádřit se k záměrům s významným dopadem na životní prostředí. Plošné vymezeni akceleračních zón bez předchozí hluboké diskuse s místními komunitami a bez zohledněni specifických lokálních vazeb (ticho, absence průmyslu, blízkost unikátních tisových lesů) vytváří stav, kdy je účast veřejnosti pouze formální. Žádám, aby úřad dostál mezinárodním závazkům a námitky místních obyvatel věcně vypořádal, nikoliv pouze mechanicky zamítl. 14.Požadavek na stanoveni lhůty a způsobu vypořádání připomínky: v souladu se správním řádem a stavební legislativou žádám Ministerstvo pro místní rozvoj ČR o písemné vyrozuměni o způsobu, jakým byla tato připomínka vypořádána, a o věcném odůvodněni v případě, že by úřad navrhoval moji připomínku neakceptovat. Trvám na tom, aby každé jednotlivé riziko (ekologické. hydrogeologické, ústavní i infrastrukturní) bylo posouzeno individuálně, nikoliv paušálním odkazem na obecné energetické cíle státu. Z výše uvedených důvodů je zřejmé, že vymezeni akceleračních zón AOV56 a AOV57 vykazuje vysoký ekologický konflikt a zásadním způsobem ohrožuje biologickou rozmanitost, ústavní práva obyvatel, ochranu zemědělské půdy, hospodárnost nakládáni s hodnotami | ohledem na prostorové nároky technologie větrných elektráren proveditelné.<br><br>Ochrana ZPF je řešena v souvisejících územních opatřeních. Podmínkami je zajištěno, že nebudou vznikat neobhospodařovatelné zbytkové zemědělské pozemky ani pozemky bez přístupu k veřejně přístupné pozemní komunikaci. Dále je v nich požadavek na upřednostní nižších tříd ochrany ZPF při realizaci záměrů OZE a je stanovena maximální plocha dlouhodobého nebo trvalého odnětí ZPF pro záměry OZE v celé akcelerační oblasti. Souhlas s odnětím ze ZPF bude vydán v navazujícím řízení dle stavebního zákona.<br><br>Připojení nové VTE k elektrizační soustavě je podmíněno souhlasem příslušného provozovatele distribuční soustavy. Žadatel o připojení je povinen splnit veškeré zákonné podmínky stanovené zákonem č. 458/2000 Sb. (energetický zákon). Provozovatel distribuční soustavy vydá souhlas s připojením výrobny do soustavy až po důkladném vyhodnocení vlivu na provoz soustavy. Připojování nových zdrojů musí být v souladu s dlouhodobými plány provozovatele přenosové soustavy ČR (ČEPS). Nově připojované zdroje musí umožňovat tzv. dispečerské řízení, při kterém může provozovatel distribuční soustavy dočasně snižovat výkon výroben, pokud to vyžaduje aktuální stav systému.<br><br>Vymezením AO není cestovní ruch a rekreace dotčena (samotné vymezení akcelerační oblasti v ÚRP nezakládá právo na výstavbu VTE ani nevylučuje jiné využití území). Jedná se o záležitosti, které jsou předmětem hodnocení na úrovni konkrétního záměru. Vliv na turistický potenciál a rekreaci bude proto předmětem posouzení v navazujících řízeních. Nepředpokládá se však významný negativní vliv na rekreační potenciál a cestovní ruch.<br><br>V souvisejících územních opatření jsou stanoveny podmínky, které zajišťují ochranu protierozních opatření, funkčních meliorační zařízení, vodních toků a ploch a rovněž omezující možné terénní úpravy. Vzhledem k charakteru a rozsahu potenciálních záměrů se při naplnění podmínek nepředpokládá realizace zpevněných ploch v takovém rozsahu, který by mohl významně ovlivnit vodní režim v rámci akceleračních oblastí. V souladu s požadavky vodního zákona se v rámci procesu povolování záměru bude vyjadřovat vodoprávní úřad.<br><br>Návrh Z2 ÚRP byl projednán s obcemi a veřejností v rámci veřejného projednání. Procesy územního plánování, které byly při pořizování Z2 ÚRP respektovány, jsou dlouhodobě nastaveny |

| Poř. č. | Připomínkové místo | Číslo jednací | Článek | AO | Připomínka | Vyhodnocení |
|---|---|---|---|---|---|---|
| | | | | | krajiny, síťovou infrastrukturu i krajinný ráz území. Hodnoceni těchto lokalit jako území s nízkým rizikem střetu považuji za věcně nesprávné, odporující realitě i unijním principům a metodikám evropské směrnice REPowerEU analyzované expertními skupinami. Na základě shora uvedeného žádám o úplné vyřazení zón AOV56 Vrabčiny<br>a AOV57 Bilá Skála z návrhu Změny č. 2 Územního rozvojového plánu. | stavebním zákonem tak, aby byly v souladu s legislativou EU, včetně Aarhuské úmluvy atd. |
| 8061. | Pavla Němečková | MMR-45073-2026-81 | 99czzg | AOV83 | Text připQmínky Podatel nesouhlasí s vymezením akcelerační oblasti AOV83 a žádá, abytato akcelerační oblast nebyla ve Změně č. 2 Územního rozvojového plánu vymezena a aby nebylo vydáno územnIopatřenIAOV83. , ndůyQd_nění uplatněné RřipQmínk¥ 1. nirdctiyníyyl=míAQy Podatel se domnívá, že není nezbytné (a neplyne to ani ze směrnice EU RED III), aby akceleračnío blasti pro VTE (dále jen ,,AOV") byly vymezeny direktivně na celostátní úrovni. je naprosto dostačujIcI, když by Změna č. 2 Územního rozvojového plánu (dále jen ,,Změna č. 2") dala obcím povinnost, aby prověřily možnosti vymezenIAOV v územních plánech. Na základě tohoto pokynu by samosprávy znalé místních poměrů po dohodě s občany 0' ' a W vymezily vhodné lokality pro VTE. Díky tomu by byly zohledněny s potřebnou Ďečlivostí a v nutné podrobnosti zásahy do veřejných zájmů, které není možné na úrovni Změny č. 2 zhodnotit, neboť to její velké měřítko neumožňuje. 2. ~mlinačmymezeniAQy Ve Změně č. 2 ÚRP není dostatečně vysvětleno, proč je třeba vymezit akcelerační oblasti právě tak, jak to činiZměna č. 2, jinými slovy nenipochopitelné, proč právě počet AOV, se kterým Změna č. 2 počítá, povede ke splnění klimatických a energetici<ých cIlů a proč vymezení jiné oblasti již není zapotřebí nebo proč by klimatické a energetické cíle nemohly být plněny i bez AOV83, když není ke splněnítěchto cIlů (které ani nejsou ve Změně č. 2 specifikovány) zapotřebiani o jednu AOV vÍce. Lokalita, kde je AOV83 přitom není nijak výjimečná z hlediska potenciálu pro VTE (nebo alespoň neníve Změně č. 2 přesvědčivě popsáno, proč se AOV83 svým větrným potenciálem tak výrazně odlišuje od dalších oblasti, kde AOV vymezeny nebyly). Lze tedy předpokládat, že existují i jiné shodné oblasti, kde však z nejasných důvodů AOV nebylyvymezeny. To považuje podatel za diskriminační. Diskriminovány jsou i samosprávy, na jejichž území jsou AOV vymezeny. Vymezeni AOV totiž představuje jakousi stavební uzávěru, kdy obec nemůže v dotčeném území měnit územní plán podle svých potřeb, ale musí respektovat vymezenou AOV. Vedle toho pak nebudou investoři VTE motivováni, aby s obci uzavřeli férovou plánovací smlouvu a poskytli obci a jejím občanům dostatečné kompenzace za negativní dopady provozu VTE. Záměry VTE povolované v AOVtotiž budou protežovány a jejich výstavba výrazně usnadněna. Tato diskriminace přímo ovlivňuje i občany samospráv. 3. NmQsmEčnépQsQuz!mMiyů Vymezení AOV s největší pravděpodobnosti povede k tomu, že záměry VTE v nich umisťované budou upřednostňovány a nedojde už nikdy k řádnému posouzeni jejich negativních dopadů na životní prostředí, na zdraví a životy lidí. Proto by mělo být vyhodnocení viivů Změny č. 2 a územního opatření pro AOV83 extrémně podrobné a kvalitní, prakticky na úrovni EIA. Překážkou pro takové podrobné posouzeníje alefakt, že je měřítko Územního rozvojového plánu přílišvelké a neumožňuje skutečně posoudit dopady vymezeni AOV (jiné by to bylo na úrovni územního plánu, resp. v procesu EIA se znalosti konkrétního záměru). Vzhledem k tomu, že na vymezení akceleračních oblasti naváže zrychlené a zjednodušené povolovací řízení před Dopravním a energetickým stavebním úřadem (DESŮ), v rámci kterého bude úřad prakticky pouze ověřovat, zda jsou záměry v souladu s vágními a nicneříkajíchni podmínkami územního opatření AOV83. V souladu s těmito obecnými podmínkami ale budou téměř jakékoliv záměry, což znamená, že vlivy VTE realizovaných v AOV83 nebudou nikdy reálně posouzeny. Podatel se domnívá, že je nezbytné, aby všechny vlivy VTE byly skutečně a podrobně posouzeny. Vágní posouzení Změny č. 2 nebo územního opatřeni AOV83 je naprosto nedostatečné. Podatel se domnívá, žé vadné posouzení dopadŮ VTE může mít nejen přímý vliv na jeho zdraví včetně psychické pohody, ale také to může ovlivnit socioekonomický rozvoj obce, ve které žije. T Podatel ještě připomíná, že nedošlo ke kumulativnímu zhodnocení vlivů v důsledku vymezeni tří AOV v těsné blízkosti (AOV82, AOV83 a AOV84). F 4F ar 4. V odůvodněníZměny č. 2 ani územního opatřeni nenimožné dohledat vyčíslení přínosu AOV83 pro sníženi energetické závislosti anebo sníženIprodukce $CO_2$. Ve výhodnocenívlivů územního opatřenIAOV83 se ale uvádí k pozitivním viivům (přínosům) vymezení AOV a realizace VTE: ,,Zanedbatelný až mírně pozitivní vliv k ochraně klimatu uplatněnlAO se uplatm"vglobální"m měřítku, tedyiz hlediska přeshraničního působení" V dokumentaci | **Akceptováno částečně.**<br><br>Akcelerační oblast AOV83 Chorušice byla zmenšena.<br><br>Akcelerační oblasti byly vymezeny na celostátní úrovni v Z2 ÚRP na základě Zadání Z2 ÚRP schváleného Vládou ČR. Vymezení akceleračních oblastí proběhlo na základě biologického posouzení konkrétních území podle § 11 odst. 3 resp. 4 ZOZE, jehož výsledky spolu s výsledky vyhodnocení vlivů na životní prostředí (SEA, Příloha č. 5 k odůvodnění Z2 ÚRP) byly zapracovány do návrhu Změny č. 2 ÚRP. Oblasti, u nichž autorizované osoby identifikovaly významné negativní nebo kumulativní vlivy, byly ze Z2 ÚRP vyloučeny (odůvodnění Z2 ÚRP, odst. 32). Zpracování VVURÚ odpovídá obsahem i strukturou požadavkům obsaženým v příloze č. 4 stavebního zákona, včetně posouzení kumulativních a synergických vlivů. Ve VVURÚ (včetně SEA) byly posuzovány akcelerační oblastí, nikoliv konkrétní záměry, a podrobnost odpovídá měřítku ÚRP a územních opatření. Vymezení akcelerační oblasti v ÚRP nezakládá právo na výstavbu VTE ani nevylučuje jiné využití území.<br><br>Při vymezení akceleračních oblastí nelze předjímat konkrétní technické parametry či přesné umístění záměrů OZE. Obavy z negativních vlivů hluku a stroboskopického efektu řeší podmínky stanovené ve všech územních opatřeních pro akcelerační oblasti pro VTE, které ukládají zpracování hlukové studie, studie působení stroboskopického efektu, včetně minimalizace shadow flicker efektu. V případě, že by záměr nesplňoval zákonné hygienické limity (nařízení vlády č. 272/2011 Sb., o ochraně zdraví před nepříznivými účinky hluku a vibrací) a současně podmínky v územním opatření, nemůže být povolen.<br><br>Jedním z podkladů pro zpracování Z2 ÚRP byl dokument *Akcelerační oblasti, předvýběr ploch k výstavbě VTE, Screening území ČR z hlediska ochrany krajinného rázu* (Roman Bukáček, Simona Vondráčková, 2025). Při vymezování akceleračních oblastí byl krajinný ráz dále prověřován, a to s ohledem na hodnoty území. Vlivy na krajinný ráz pak byly dále vyhodnoceny v rámci VVURÚ, a to jak z hlediska navrhovaného souboru akceleračních oblastí jako celku, tak pro jednotlivá území v kartách akceleračních oblastí, které obsahují i mapy viditelnosti (Příloha SEA). Podmínky v územních opatřeních pak dále omezují barevné řešení doprovodných staveb a rozsah trvalých terénních úprav. |

| Poř. č. | Připomínkové místo | Číslo jednací | Článek | AO | Připomínka | Vyhodnocení |
|---|---|---|---|---|---|---|
| | | | | | Změny č. 2 a územního opatření je tedy přiznáno, že přínosy VTE realizovaných v AOV83 budou zanedbatelné, byť chybí konkrétní čísla. Vtakové situaci není pochopitelné, jak mohl zájem na vymezení AOV83 převážit nad ostatními konkrétně specifikovanými veřejnými zájmy, které naopak výstavba vte ovlivni výrazně (byť to nekvalitně zpracované vyhodnocení Změny č. 2 a územního opatřeni nepřiznává). Dále se ve vyhodnocení územního opatřenIAOV83 uvádí: ,,Vlivy na ovzduš/v době výstavbyzanedbatelné (prašnost při přesunu zemin, emise ze spalování PHM, sekundární prašnost), v době provozu mírně pozitivní z důvodu náhrady spalovacích zdrojů při výrobě el. energie." Vzhledem k tomu, že se ve vyhodnocení uvádí, že vliv AOV83 na ochranu klimatu bude zanedbatelný, bude logicky zanedbatelný rozsah, ve kterém VTE realizované v AOV83 nahradíspalovacizdroje. Změna č. 2 ani územníopatřenItento závěr nevyvrací, neobsahuji totiž vyčíslení toho, v jak velkém rozsahu VTE realizované v AOV83 nahradí spalovací zdroje a jaký přesně vliv bude mít tato náhrada na cíle sledované Změnou č. 2, tedy sníženi energetické závislosti ČR a sníženi produkce $CO_2$. je také třeba řádně vyhodnotit, proč těchto cIlů nelze dosáhnout jinými způsoby (zvýšení počtu bloků JEDU, popř. JETE, rozvoj vodíkové infrastruktury v souladu s Vodíkovou strategií ČR, větší důraz na rozvoj FVE). Proto ani blíže nespecifikovaná náhrada spalovacích zdrojů není důvod, proč by měl zájem na vymezenIAOV83 převážit nad jinými zájmy v území. 5. WškajLrEarQz1QhaAQ ve Změně č. 2 ani v územním opatřeni pro AOV83 nenívysvětleno, proč byla zvolena právě tato rozloha AO a proč má AOV právě tyto konkrétní hranice a proč právě toto vymezenIAOv povede ke splnění cIlů Změny č. 2. jinými slovy není vysvětleno, proč nemůže být ao vymezena jiným způsobem tak, aby kupř. byly VTE umisťovány v dostatečné vzdálenosti od zastavěného územia zastavitelných ploch podle územních plánů (min 1,5 krn) a není porovnáno, zda by toto jiné vymezenIAOV třeba také nevedlo ke splnění cItů Změny č.<br>2. Podatel se domnívá, že to ale vzhledem k nespecifičnosti cílů Změny č. 2 není ani možné, proto ljy také vůbec neměla být aov83 vymezena. 6. Hhmmzátěž£vibms:eastrQhQskQpický efekt Podatel zásadně nesouhlasí s tím, že Změna č. 2 ani příslušné územní opatření vůbec neřeší negativní dopady hluku. Hluktotiž Změna č. 2 chápe jako normálnňntegrálni součást VTE, bez které to prostě nejde a je třeba se s tím smířit. Tento přístup nejlépe demonstruje přirovnání hluku z VTE kv podstatě příjemnému ,,šumění lesa", které mohou zaregistrovat jen neurotické osoby. Podatelse proto domnívá, že hlukové vlivy nebyly zhodnoceny a ve skutečnosti to ani není možné bez znalosti konkrétního projektu. Podatel zdůrazňuje, že nepovažuje za dostatečné, aby byla hluková zátěž řešena až v hlukové studii zpracované investorem. Takový přistup neníschopný zajistit reálnou ochranu lidského zdraví. Podatel dále nesouhlasí s tím, že vůbec nedošlo k posouzení vlivů infrazvuku, nízkofrekvenčního hluku a vibraci, ačkoliv odborné studie upozorňují na rizika spojená stěmito doprovodnými jevy provozu VTE.. Podatel se domnívá, že nebyl ani řádně zhodnocen vlivvibrací na nemovitosti. Stejně tak nebyl řádně posouzen z hlediska vlivů tzv. stroboskopický efekt, kdy se posouzení zejména nezaměřilo na obtěžujIcldopady stroboskopického efektu. 7. y]Nymakmjinnýnz Větrné elektrárny mají zásadní vlivy na krajinný ráz. Ve Vyhodnocení vlivů územního opatření AOV83 se uvádí: ‚Z analýzy viditelnosti vyplývá, že hodnocené území se vyznačuje vysokou koncentrací kulturně- historických hodnot a zároveň velmi citlitým vztahem ke krajině Kokořínska a k ikonické dominantě Bezdězu. V bezprostředním okollse uplatňuje kostel Nanebevzetí Panny Marie, kostel sv. jakuba Většího, fara, kaple Nejsvětější Trojice, zámek a historická venkovská zástavba. Ve vzdálenosti do 2 km navazují kostelsv. Martina, radnice, sokolovna a dalšlobjekty utvářej/clobraz sídla. v širším územldo 5 km a 15 km se pak prosazuje mimořádně bohatý soubor památek, včetně hradu Kokořín, hradu Houska, hradišť, kostelů, tvrzí zámků a historických areálů. Rozhodujlcl hodnotou je zde ochrana vnitřní scenérie Kokořínska a nerušených výhledů na Bezděz. Současně le třeba zachovat obraz Mšena a jeho historického jádra v krajiné, včetně vazeb na přjezdové komunikace, turistické trasy a dalšlfrekventovaná místa, odkud se uplatňují ikonické pohledy na město i na širší krajinný rámec. Bezděz zde nepůsobíjen jáko vzdálená dominanta, ale jakojeden z hlavních určujlclch prvků krajinné identity celého prostoru." jak je možné, že všechnytyto vlivy jsou hodnocenyjako zanedbatelné, když přitom VTE budou představovat novou dominantu, která jednoznačně výrazně ovlivní krajinu, to nenive Změně č. 2 ani v územním opatření vysvětleno. Vliv vte na krajinný ráz bude mít ještě další dopady - již napořád bude hodnota krajinného rázu snížena, takže bude možné do území umisťovat i další záměry, které by jinak kvůli ochraně krajinného rázu nebyly přípustné. | Samotný způsob vymezení akceleračních oblastí na základě podkladů (biologická posouzení, mapy citlivosti ptáků vůči výstavbě VTE zpracované ČSO, území významná pro netopýry dle podkladů ČESON, biotopy zvláště chráněných druhů velkých savců a další) a nařízení vlády č. 507/2025 Sb. minimalizuje vliv na složky životního prostředí. Pro všechny akcelerační oblasti jsou současně pořizována územní opatření, která obsahují opatření stanovená na základě biologických posouzení. Tato opatření dále zmírňují negativní vlivy, které nebylo možné vyloučit vymezením akcelerační oblasti. Podmínky v územních opatřeních zahrnují ochranu prvků lokálního ÚSES a všech biokoridorů, ochranu biotopů, ZPF a PUPFL, dále povinnost biologického dozoru, monitoring mortality ptáků a netopýrů, detekční systémy a další podmínky specifické vzhledem ke konkrétní akcelerační oblasti. |

| Poř. č. | Připomínkové místo | Číslo jednací | Článek | AO | Připomínka | Vyhodnocení |
|---|---|---|---|---|---|---|
| | | | | | 8. Další negativní vlivy AOV83<br>- Prostor pro individuální připomínky: lze doplnit např. obavy z negativního vlivu vymezení AOV na zvířata, na ekosystémy, na vodní poměry v území, na zemědělský půdní fond, na ekosystémy...<br>KRAJINU ZNÁM OD DĚTSTVÍ, V POSLEDNÍCH LETECH ZDE TRÁVÍM ČÁST SVÉ DOVOLENÉ. A NESOUHLASÍM S TÍMTO ZÁSAHEM DO NÍ. | |
| 8062. | Svobodová Martina | MMR-45074-2026-81 | 99czzf, 99czzg, 99czzh | AOV82, AOV83, AOV84 | III. ODŮVODNĚNÍ pŘ\|poMÍNKk S vymezením výše uvedených akceleračních oblasti v navržené podobě zásadně nesouhlasím a požaduji jejich přehodnocení z těchto věcných důvodů:<br>1. Nedostatečný odstup od obytné zástavby (ochrana před hlukem a infrazvukem) U všech tři oblasti (AOV82, A(JV83, AOV84) byla distanČní vzdálenost od obytné zástavy dotčených sídel (např. Boreč, Ska\|sko, Kluky, Chorušice, Kadlín, Stránka, Lobeč, Bezdědice a dalších) stanovena na pouhých 0,5 km. Vzhledem k rozměrům moderních větrných elektráren (VTE) je tato vzdálenost z hlediska hlukové zátěže, stroboskopického efektu a vlivu infrazvuku na lidské zdraví zcela nedostačená pro zachování odpovwajicí kvality života obyvatel.<br>2. Negativní vliv na biodiverzitu a chráněné druhy fauny Sám předložený návrh přiznává, že v těchto lokalitách dojde k dotčeni fauny přírodních biotopů, lesů, křovin či mokřa :1ů Košáteckého a Strenického potoka. výstavba přímo ohrožuje řadu chráněných a citlivých ptačich druhů, jako jsou luňák červený, moták pilich, moták pochop, moták lužní, káně lesní, káně rousná, volavka popelavá, výr velký či krkavec velký, stejně jako populace netopýrů. Oblasti AOV83 a AOV84 navíc prokazatelně zasahuji do jádrového území a migračníhc koridoru vybraných chráněných velkých savců. Vzhledem k tomu, že tyto tři oblasti tvoří obrovský souvislý komplex o celkové rozloze přes 32 km', vznikne v krajině masivní bariéra s fatálním kumulativním dopadem na biotu, kterou nelze jednoduše vyřešit proklamovaným ,,územním opatřením".<br>3. Narušeni krajinného rázu a blízkost CHKO Kokořínsko - Máchův kraj Všechny tři navržené akcelerační zóny bezprostředně sousedi s Chráněnou krajinnou oblasti Kokořínsko - Máchův kraj. Plánovaná výstavba desítek větrných elektráren o celkovém instalovaném výkonu až 318,5 MW nevratně znehodnotí krajinný ráz, dálkové pohledy a panoramata této vysoce cenně a turisticky exponované oblasti. Nesouhlasím s tvrzením návrhu, že vizuální ochrana národních kulturních památek v okolí (hrad Bezděz, hrad Kokořín) nebude ohrožena z důvodu přev\|ádajÍcÍho směru pohledů. Vztyčení těchto průmyslových dominant v těsné blízkosti památek zásadně naruší vnímáni historického kontextu krajiny.<br>4. Vliv na zemědělský půdní fond a životní prostředí Zabíráním a trvalým zničením bonitní zemědělské půdy může vzniknout její nedostatek i ztráta její kvality. Zemědělská půda je součásti trvale udržitelného rozvoje a již déle jak 1 500 let slouží k výrobě potravin, nikoli k výrobě elektřiny. Vzhledem k existujícím válečným konfliktům vnímám ničení orné půdy jako ohrožení potravinové bezpečnosti pro sebe i svoji rodinu. u větrných elektráren není v současnosti žádným známým způsobem vyřešena recyklace a zpracováni odpadu z plastových části, listů vrtule. Látky, ze kterých jsou tyto listy vyrobeny, jsou toxické, není možno je skládovat někde na hromadě a na rozdíl od jaderného odpadu jde o značné objemy. Nechci sámlsama ani v budoucí generaci ŽÍt v zemi s hromadami nezlikvidovatelného toxického odpadu. Lopatky větrných elektráren vytvářeji erozí deštěm, prachem, sněhem, kroupami nezanedbatelné množství mikroskopického toxického prachu, který se trvale ukládá v půdě, a pokud jsou umístěny v blizkosti zemědělské a lesní půdý, dostává se tento škodlivý materiál nevratným způsobem do celéno potravního řetězce. Umísťováni větrných elektráren do blízkosti zemědělství a lesnícř honiteb vnímám jako ohroženi svého zdraví, nechci být nedobrovolnou součásti takov éhoto potravního řetězce. IV. NÁVRH ŘEŠENÍ(POŽADAVKY PODATELE)<br>Na základě výše uvedených argumentů požaduji:<br>aby byly akcelerační oblasti AOV82, AOV83 a AOV84 z návrhu Změny č. 2 Územního | **Akceptováno částečně.**<br><br>Akcelerační oblast AOV84 Doubravice byla vypuštěna.<br><br>Akcelerační oblast AOV82 Boreč byla zmenšena.<br>Akcelerační oblast AOV83 Chorušice byla zmenšena.<br><br>Vymezení akceleračních oblastí proběhlo na základě biologického posouzení konkrétních území podle § 11 odst. 3 resp. 4 ZOZE, jehož výsledky spolu s výsledky vyhodnocení vlivů na životní prostředí (SEA, Příloha č. 5 k odůvodnění Z2 ÚRP) byly zapracovány do návrhu Z2 ÚRP. Návrh Z2 ÚRP a jeho odůvodnění, návrh souvisejících územních opatření a jejich odůvodnění obsahují náležitosti v souladu s příslušnými právními předpisy, včetně správního řádu, stavebního zákona a dalších. Zpracování VVURÚ odpovídá obsahem i strukturou požadavkům obsaženým v příloze č. 4 stavebního zákona, včetně posouzení kumulativních a synergických vlivů, vlivů na krajinný ráz a vlivů na zdraví.<br><br>Při vymezení akceleračních oblastí nelze předjímat konkrétní technické parametry či přesné umístění záměrů OZE. Obavy z negativních vlivů hluku a stroboskopického efektu řeší podmínky stanovené ve všech územních opatřeních pro akcelerační oblasti pro VTE, které ukládají zpracování hlukové studie, studie působení stroboskopického efektu, včetně minimalizace shadow flicker efektu, a také omezují světelné zatížení. Akcelerační oblasti pro VTE byly vymezeny s odstupem alespoň 500 m od obytné zástavby s ohledem na snížení rizik pro obyvatele. V případě, že by záměr nesplňoval zákonné hygienické limity (nařízení vlády č. 272/2011 Sb., o ochraně zdraví před nepříznivými účinky hluku a vibrací) a další požadavky vyplývající z příslušných právních předpisů (např. požární bezpečnost) a současně podmínky v územním opatření, nemůže být povolen.<br><br>Samotný způsob vymezení akceleračních oblastí na základě podkladů (biologická posouzení, mapy citlivosti ptáků vůči výstavbě VTE zpracované ČSO, území významná pro netopýry |

| Poř. č. | Připomínkové místo | Číslo jednací | Článek | AO | Připomínka | Vyhodnocení |
|---|---|---|---|---|---|---|
| | | | | | rozvojového plánu zcela vyjmuty. | dle podkladů ČESON, biotopy zvláště chráněných druhů velkých savců a další) a nařízení vlády č. 507/2025 Sb. minimalizuje vliv na složky životního prostředí. Pro všechny akcelerační oblasti jsou současně pořizována územní opatření, která obsahují opatření stanovená na základě biologických posouzení. Tato opatření dále zmírňují negativní vlivy, které nebylo možné vyloučit vymezením akcelerační oblasti. Podmínky v územních opatřeních zahrnují ochranu prvků lokálního ÚSES a všech biokoridorů, ochranu biotopů, ZPF a PUPFL, dále povinnost biologického dozoru, monitoring mortality ptáků a netopýrů, detekční systémy a další podmínky specifické vzhledem ke konkrétní akcelerační oblasti.<br><br>Jedním z podkladů pro zpracování Z2 ÚRP byl dokument Akcelerační oblasti, předvýběr ploch k výstavbě VTE, Screening území ČR z hlediska ochrany krajinného rázu (Roman Bukáček, Simona Vondráčková, 2025). Při vymezování akceleračních oblastí byl krajinný ráz dále prověřován, a to s ohledem na hodnoty území. Vlivy na krajinný ráz pak byly dále vyhodnoceny v rámci VVURÚ, a to jak z hlediska navrhovaného souboru akceleračních oblastí jako celku, tak pro jednotlivá území v kartách akceleračních oblastí, které obsahují i mapy viditelnosti (Příloha SEA). Podmínky v územních opatřeních pak dále omezují barevné řešení doprovodných staveb a rozsah trvalých terénních úprav.<br><br>Ochrana ZPF je řešena v souvisejících územních opatřeních. Podmínkami je zajištěno, že nebudou vznikat neobhospodařovatelné zbytkové zemědělské pozemky ani pozemky bez přístupu k veřejně přístupné pozemní komunikaci. Dále je v nich požadavek na upřednostní nižších tříd ochrany ZPF při realizaci záměrů OZE a je stanovena maximální plocha dlouhodobého nebo trvalého odnětí ZPF pro záměry OZE v celé akcelerační oblasti. Souhlas s odnětím ze ZPF bude vydán v navazujícím řízení dle stavebního zákona. |
| 8063. | Mrnuštíková Marie | MMR-45075-2026-81 | 99co | AOV31 | I. Úvod Tímto podávám připomínku k návrhu vymezení akcelerační oblasti pro větrné elektrárny (AOV)/ Solární elektrárny (AOS). Na základě níže uvedených důvodů nesouhlasím s návrhem změny č. 2 ÚRP ČR, Vyhodnocení vlivů návrhu Změny č. 2 ÚRP na udržitelný rozvoj území (SEA) a návrhům jednotlivých územních opatření pro akcelerační oblasti (AO) vymezeným v návrhu Změny č. 2 ÚRP. Veškeré níže uvedené připomínky se vztahují současně ke všem výše uvedeným projednávaným částem veřejné vyhlášky. Vymezení území dotčeného připomínkami: obec Police u Valašského Meziříčí katastrální území…Police u Valašského Meziříčí. kraj Zlínský Územní opatření k AO Police u Valašského Meziříčí a současně na širší území, které může být navrženým řešením přímo či nepřímo ovlivněno. Připomínku podávám: ☐ jako osoba žijící v dotčeném území ☒ jako vlastník nemovitosti v dotčeném území ☒ jako osoba, která může být dotčena dopady návrhu (např. z hlediska krajiny, životního prostředí či kvality života) ☐ hospodařím na půdě ☐ jiné: (prosím doplňte) | **Akceptováno částečně.**<br><br>Akcelerační oblast AOV31 Kelč byla zmenšena.<br><br>Vymezení akceleračních oblastí proběhlo na základě biologického posouzení konkrétních území podle § 11 odst. 3 resp. 4 ZOZE, jehož výsledky spolu s výsledky vyhodnocení vlivů na životní prostředí (SEA, Příloha č. 5 k odůvodnění Z2 ÚRP) byly zapracovány do návrhu Změny č. 2 ÚRP. Návrh Z2 ÚRP a jeho odůvodnění, návrh souvisejících územních opatření a jejich odůvodnění, i vyhodnocení vlivů na udržitelný rozvoj území (VVURÚ) obsahují náležitosti v souladu s příslušnými právními předpisy, včetně správního řádu, stavebního zákona, zákona č. |

| Poř. č. | Připomínkové místo | Číslo jednací | Článek | AO | Připomínka | Vyhodnocení |
|---|---|---|---|---|---|---|
| | | | | | Jedná se o území s významnými krajinnými, přírodními a obytnými hodnotami, které nejsou návrhem dostatečně respektovány.<br><br>S návrhem týkajícím se Územního opatření k AO Police u Valašského Meziříčí nesouhlasím a požaduji jeho vyřazení nebo zásadní přepracování, neboť vykazuje závažné nedostatky z hlediska zákonnosti, ochrany životního prostředí i dopadů na obyvatele v dané oblasti.<br><br>II. Zákonnost a nesoulad s právními předpisy ČR<br>1) Rozpor se zákonem č. 500/2004 Sb., správní řád<br>§ 3 – nebyl zjištěn stav bez důvodných pochybností<br>§ 68 – nedostatečné odůvodnění Návrh je nepřezkoumatelný, protože neobsahuje konkrétní podklady pro dané území.<br><br>2) Rozpor se zákonem č. 100/2001 Sb. (EIA/SEA), chybí posouzení:<br>- kumulativních vlivů<br>- variantního řešení<br>- konkrétních dopadů na území Dokumentace SEA je neúplná a věcně nedostatečná.<br><br>3) Rozpor se zákonem č. 114/1992 Sb. (ochrana přírody a krajiny)<br>- ohrožení krajinného rázu (§ 12)<br>- narušení ekologické stability<br>- zásah do biotopů a migračních tras<br><br>4) Rozpor se stavebním zákonem<br>- § 18 a § 19 – ochrana hodnot území<br>- požadavek na udržitelný rozvoj Návrh představuje industrializaci volné krajiny bez dostatečného odůvodnění.<br><br>III. Nesoulad s právem Evropské unie<br><br>1) Směrnice o ptácích (2009/147/ES) a o stanovištích (92/43/EHS)<br>- nelze vyloučit negativní vliv na chráněné druhy<br>- chybí dostatečné biologické podklady Rozpor s požadavkem vyloučení významného vlivu.<br><br>2) Směrnice EIA (2011/92/EU)<br>- nedostatečné zapojení veřejnosti<br>- nedostatečné vyhodnocení vlivů<br><br>3) Směrnice RED III (2023/2413)<br>- nebyla doložena priorita využití:<br>- zastavěných ploch<br>- brownfieldů<br>- technicky narušených území Vymezení ve volné krajině je v rozporu s principem minimalizace dopadů.<br>4) Princip předběžné opatrnosti (čl. 191 SFEU) Politika Unie v oblasti životního prostředí přispívá k sledování následujících cílů: zachování, ochrana a zlepšování kvality životního prostředí, ochrana lidského zdraví, uvážlivé a racionální využívání přírodních zdrojů,<br><br>5) Evropská úmluva o krajině (European Landscape Convention), ETS No. 176<br>- nedostatečná ochrana krajiny jako základní složky životního prostředí<br>- ignorování charakteru území<br>- nedostatečné zapojení veřejnosti do rozhodování o zásazích do krajiny | 249/2025 Sb. (ZOZE), zákona č. 114/1992 Sb. (ZOPK), směrnice o ochraně volně žijících ptáků a směrnice o stanovištích.<br><br>Ustanovení § 4 odst. 3 ZOZE a čl. 15c směrnice RED III sice upřednostňují brownfieldy a degradované plochy, avšak nevylučují vymezení akcelerační oblasti na jiných pozemcích. Vymezení výhradně na degradovaných plochách nebylo s ohledem na prostorové nároky technologie větrných elektráren proveditelné.<br>Návrh Z2 ÚRP byl projednán s obcemi a veřejností v rámci veřejného projednání. Procesy územního plánování, které byly při pořizování Z2 ÚRP respektovány, jsou dlouhodobě nastaveny stavebním zákonem tak, aby byly v souladu s legislativou EU, včetně Aarhuské úmluvy atd.<br><br>Do návrhu Změny č. 2 ÚRP byly zapracovány výsledky vyhodnocení vlivů na životní prostředí (SEA, Příloha č. 5 k odůvodnění Z2 ÚRP). Oblasti, u nichž autorizované osoby identifikovaly významné negativní nebo kumulativní vlivy, byly ze Z2 ÚRP vyloučeny (odůvodnění Z2 ÚRP, odst. 32). Zpracování VVURÚ odpovídá obsahem i strukturou požadavkům obsaženým v příloze č. 4 stavebního zákona, včetně posouzení kumulativních a synergických vlivů, vlivů na zdraví a hodnocení nulové varianty (platné znění ÚRP) vůči variantě navrhované (Změna č. 2 ÚRP). Zadání Z2 ÚRP schválené Vládou ČR nepožadovalo jiná variantní řešení. Posouzení vlivů na lokality NATURA 2000 je součástí VVURÚ.<br><br>Pro všechny akcelerační oblasti jsou současně pořizována územní opatření, která obsahují opatření stanovená na základě biologických posouzení. Tato opatření dále zmírňují negativní vlivy, které nebylo možné vyloučit vymezením akcelerační oblasti. Podmínky v územních opatřeních zahrnují ochranu prvků lokálního ÚSES a všech biokoridorů, ochranu biotopů, ZPF a PUPFL, dále povinnost biologického dozoru, monitoring mortality ptáků a netopýrů, detekční systémy a další podmínky specifické vzhledem ke konkrétní akcelerační oblasti.<br><br>Při vymezení akceleračních oblastí nelze předjímat konkrétní technické parametry či přesné umístění záměrů OZE. Obavy z negativních vlivů hluku a stroboskopického efektu řeší podmínky stanovené ve všech územních opatřeních pro akcelerační oblasti pro VTE, které ukládají zpracování hlukové studie, studie působení stroboskopického efektu, včetně minimalizace shadow flicker efektu, a také omezují světelné zatížení. V případě, že by záměr nesplňoval zákonné hygienické limity (nařízení vlády č. 272/2011 Sb., o ochraně zdraví před nepříznivými účinky hluku a vibrací) a další požadavky vyplývající z příslušných právních předpisů (např. požární bezpečnost) a současně podmínky v územním opatření, nemůže být povolen. |

| Poř. č. | Připomínkové místo | Číslo jednací | Článek | AO | Připomínka | Vyhodnocení |
|---|---|---|---|---|---|---|
| | | | | | 6) Aarhuská úmluva (Convention on Access to Information, Public Participation in Decision-making and Access to Justice in Environmental Matters), 1998<br>- omezení práva veřejnosti na informace<br>- omezení účasti veřejnosti na rozhodovacích procesech (pouze formální zapojení)<br>- omezení práva veřejnosti na přístup k právní ochraně v záležitostech životního prostředí<br><br>IV. Nedostatky SEA a podkladů<br>- absence terénních biologických průzkumů<br>- práce pouze s mapovými podklady (nedostatečné)<br>- chybí reálná data o výskytu druhů<br>- variantní řešení<br>- posouzení vlivu na zdraví Bez těchto podkladů nelze učinit kvalifikovaný závěr.<br><br>Ministerstvo dopravy ve svém vyjádření č. j. MD 22459/2026 940/3 potvrdilo, že v České republice dosud neexistuje samostatná metodika pro posuzování vlivu větrných elektráren na bezpečnost silničního provozu. Tuto oblast označilo za metodickou mezeru a současně připustilo existenci odborně diskutovaných vizuálních a percepčních vlivů (např. vizuální distrakce, stínové efekty, noční překážkové osvětlení). Ministerstvo dopravy rovněž připustilo existenci identifikovatelných bezpečnostních rizik, jako je odlet ledu, havárie či odlet částí stavby.<br><br>Tyto skutečnosti potvrzují, že podklady návrhu nejsou úplné a neumožňují kvalifikované posouzení bezpečnostních dopadů na dopravu.<br><br>V. Narušení krajiny a životního prostředí Navržené řešení povede k: zásadní změně krajinného rázu narušení horizontů a dálkových pohledů vzniku bariér v krajině narušení ekologické konektivity znehodnocení zemědělské půdy zničení migračních tras živočichů Výška staveb (180 m a vyšší) znamená nadregionální dopad.<br><br>VI. Dopady na obyvatele Návrh nedostatečně řeší negativní vliv na: hluk a nízkofrekvenční hluk stroboskopický efekt světelné zatížení kvalitu bydlení hodnotu nemovitostí Tyto vlivy nejsou řádně vyhodnoceny.<br><br>VII. Kumulativní a systémové dopady Není řešeno: souběžné působení více projektů celkové zatížení území únosnost krajiny Hrozí nevratná degradace území.<br><br>VIII. Absence variantního řešení Není doloženo, že byly posuzovány jiné lokality a méně konfliktní varianty, jedná se o porušení základního principu plánování. Nebyla rovněž posouzena tzv. nulová varianta (varianta 0), tedy stav území před realizací záměru, což znemožňuje objektivní hodnocení dopadů.<br><br>IX. Vyloučení EIA a nedostatečné posouzení vlivů<br><br>Navržené vymezení akceleračních oblastí má zásadní dopad i z hlediska následného povolování záměrů, neboť v těchto oblastech dochází k omezení, resp. vyloučení standardního posuzování vlivů na životní prostředí (EIA).<br><br>O to vyšší nároky musí být kladeny na kvalitu, úplnost a konkrétnost podkladů a vyhodnocení vlivů na životní prostředí již na úrovni tohoto návrhu, neboť územní opatření dle ZOZE nemůže plnohodnotně nahradit individuální posouzení konkrétních záměrů. | Vymezení akcelerační oblasti v ÚRP nezakládá možnost vyvlastnění ani právo na výstavbu VTE a nevylučuje jiné využití území. Nebylo prokázáno, že by instalace VTE měla významný negativní vliv na cenu nemovitostí či provádění investic. Lokální dopady na cenu nemovitostí konkrétních záměrů nelze posuzovat na koncepční úrovni při vymezování akceleračních oblastí v ÚRP. |

| Poř. č. | Připomínkové místo | Číslo jednací | Článek | AO | Připomínka | Vyhodnocení |
|---|---|---|---|---|---|---|
| | | | | | Předložený návrh však tyto požadavky nenaplňuje, zejména postrádá dostatečné vyhodnocení konkrétních lokálních dopadů, kumulativních vlivů více záměrů v území a jejich dopadů na krajinný ráz, obytné prostředí a veřejné zdraví.<br><br>Ministerstvo vnitra – generální ředitelství HZS ČR ve svém oficiálním vyjádření ze dne 6. 2. 2026 potvrdilo, že v České republice dosud neexistuje komplexní právní ani metodická úprava požární bezpečnosti větrných elektráren. Současně uvedlo, že nejsou stanoveny konkrétní minimální odstupové vzdálenosti těchto staveb od lesních porostů či obytné zástavby z hlediska požárního rizika a že zásah jednotek požární ochrany je v případě požáru větrné elektrárny převážně pouze defenzivní. Tato skutečnost dokládá, že stát dosud nemá komplexně řešenou požární bezpečnost těchto staveb, přestože jsou navrhovány ve stále větším rozsahu, často v blízkosti lesních porostů, chráněných území, zemědělské krajiny či obytné zástavby. Za situace, kdy neexistuje metodika požární bezpečnosti větrných elektráren ani stanovené odstupové vzdálenosti těchto staveb od lesních porostů či obytné zástavby, nelze učinit závěr o přijatelnosti rizik, a tedy ani o způsobilosti území pro vymezení akcelerační oblasti.<br>X. Hlavní požadavek Navrhuji:<br>1) Vyřazení výše uvedené akcelerační oblasti z návrhu nebo<br>2) Zároveň (pro případ, že nebude tomuto požadavku vyhověno) požaduji, aby návrh změny č. 2 ÚRP ČR nebyl v této části schválen a byl vrácen k zásadnímu přepracování, a to zejména po doplnění: posouzení vlivu na lokality Natura 2000 dle čl. 6 odst. 3 směrnice 92/43/EHS dostatečný biologický průzkumu odpovídající metodikám MŽP v různých ročních obdobích hodnocení vlivu na populace netopýrů posouzení kumulativních vlivů v širším území hodnocení dopadů na krajinný ráz hodnocení dopadů na využití nemovitostí vlastníků v dosahu navrhovaných 500 m od obytné zástavby a přímý dopad vymezení AO na výkon vlastnických práv těchto vlastníků, včetně uvedení metodiky, podle které se určuje vzdálenost od zastavěného území zdůvodnění nevyužití brownfieldů a narušených území uvedených v Národní databázi brownfieldů metodických podkladů pro posouzení vlivu větrných elektráren na bezpečnost silničního provozu, včetně vyhodnocení vizuálních a percepčních vlivů a identifikovaných bezpečnostních rizik podkladů týkajících se požární bezpečnosti větrných elektráren, včetně metodiky požárního posouzení, stanovení minimálních odstupových vzdáleností od lesních porostů, obytné zástavby, dopravní infrastruktury a dalších citlivých území, a vyhodnocení zásahových možností jednotek požární ochrany Do doby doplnění těchto podkladů nelze území považovat za způsobilé pro vymezení akcelerační oblasti. Podané připomínky jsou blanketní, podatel si vymezuje právo připomínky doplnit ve lhůtě 15 dnů ode dne veřejného projednání.<br><br>XI. Závěr Návrh v předložené podobě není dostatečně odůvodněný, není podložen odbornými daty, je v rozporu s právními předpisy ČR i EU a může mít závažné dopady na krajinu, životní prostředí i obyvatele, proto požaduji především vyřazení Územního opatření k AO…Police u Valašského Meziříčí z návrhu Změny č. 2 Územního rozvojového plánu ČR. Pro případ, že tomuto požadavku nebude vyhověno, požaduji zásadní přepracování Návrhu Změny č. 2 ÚRP ČR tak, aby byl v souladu s právními předpisy a byly řádně vyhodnoceny jeho dopady. Žádám, aby tato připomínka byla řádně vypořádána v souladu se zákonem a aby bylo uvedeno konkrétní odůvodnění přijatého řešení. | |
| 8064. | Novotný Miroslav | MMR-45077-2026-81 | 99czzf | AOV82 | A. Obecná východiska 1. Zásah do práva na samosprávu Vymezení akceleračních oblastí prostřednictvím změny č. 2 Územního rozvojového plánu (dále jen ,,Změna č. 2") velmi silně zasahuje do práva na samosprávu, v rámci kterého obec pečuje o všestranný rozvoj svého území a o potřeby svých občanů. Jde především o uspokojování potřeby bydlení, ochrany a rozvoje zdraví, dopravy a spojů, potřeby informaci, výchovy a vzdělávání, celkového kulturního rozvqje a ochrany veřejného pořádku. V rámci práva na samosprávu obec pečuje i o životní prostředÍ na svém území, které je předpokladem pro ochranu zdraví obyvatel, a také o přírodu a krajinu, jejichž dobrá kvalita představuje základní předpoklad pró rozvoj turismu a podnikáni. jinými slovy v cbci, jejíž území a okolí může být ohroženo nevhodně naplánovanou výstavbou vte, mohou být v důsledku toho občané obtěžováni hlukem, což může mít i zdravotní důsledky, nemovitosti nacházející se příliš blízko VTE realizovaných v akcelerační oblasti | **Akceptováno částečně.**<br><br>Akcelerační oblast AOV82 Boreč byla zmenšena.<br><br>Ústavou zaručená samospráva obcí (čl. 8, 100, 101 Ústavy ČR) zahrnuje právo obcí na samosprávu ve vlastních záležitostech. Územní plánování na celostátní úrovni je výkonem státní správy a jeho výstupy nepodléhají schválení orgány územních samosprávných celků. |

| Poř. č. | Připomínkové místo | Číslo jednací | Článek | AO | Připomínka | Vyhodnocení |
|---|---|---|---|---|---|---|
| | | | | | mohou r r ztratit na hodnotě a také podnikání může být omezeno, neboť může dojit k poškozeni přírody a krajinného rázu, což může vést ke sníženi počtu turistů. Proto by si obec sama měla důkladně posoudit, v jakém rozsahu jsou ještě vte na jejím území vhodné a únosné, resp. s jakým ještě počtem a umístěním VTE budou občané souhlasit. Tohoto detailního posouzení se znalostí místních potřeb a limitů a s respektem k právu na samosprávu nebude Změna č. 2 nikdy schopna. Právo na samosprávu je přitom garantováno přímo v Ústavě ČR. Ústavní soud k jeho významu říká: ,,Právo obci na samosprávu je ústavně zaručeno a vyplývá především z Čl. 8, Čl. 100 odst. 1, Čl. 101 odst. 1 a Čl. 104 odst. 2 Ústavy. Ústavnlsoud dal v mnoha svých rozhodnutích najevo, že považuje místní samosprávu za nezastupitelnou složku rozvoje demokracie a opakovaně konstatoval, že mlstnlsamospráva je ,,výrazem práva a schopnosti místních orgánů, v mezích daných zákonem, v rámci své odpovědnosti a v zájmu místního obyvatelstva regulovat a řídit část veřejných záležitosti .. Samospráva přitom musí mít reálnou možnost záležitosti a otázky místního významu, a to i ty, jež pro svou povahu přesahují místní nebo regionální rámec a o nichž rozhoduje ve své samostatné působnostj řešit na základě svého svobodného uvážení. Formou zastupitelské demokracie je tak realizována vůle občanů zastoupených na lokální a regionální úrovni a toliko odpovědností k voliči a na základě zákonného a ústavního rámceje samospráva ve svém konkrétním projevu posléze omezena... z toho vyplývá, že obce musí mít prostřednictvím autonomního rozhodováni svých zastupitelstev možnost svobodně se rozhodnout, jakým způsobem budou v mezích právního řádu spravovat záležitosti místního pořádku a rozhodovat o rozvoji území obce (nejen) prostřednictvím nástrojů územního plánování" (Nález Us sp. zn. IV. Us 938/22 ze dne 18. 8. 2023) Z odůvodněni Změny č. 2 nevyplývá, proč je nutné do práva na samosprávu zasáhnout. Obecné proklamace o nutnosti reagovat na klimatickou změnu a dosáhnout energetické soběstačnosti nejsou v tomto smyslu dostatečné, neboť Změna Č. 2 nijak nespecifikuje, jak vymezeni konkrétní akcelerační oblasti AOV82 přispěje k ochraně klimatu (tj. k jakému sníženi produkce CÓ2 dojde a jaký dopad to bude mít na probíhajÍcÍ změnu klimatu) nebo v jakém rozsahu bude snížena závislost na fosilních palivech, resp. jak přesně se zvýší energetická soběstačnost ČR a proč tento konkrétní případný nárůst soběstačnosti nebo naopak sníženi produkce CO2 převáží nad právem na samosprávu. Takto skutečně nelze při zásazích do ústavně zaručených práv ze strany státní moci postupovat. Vedle toho Změna č. 2 neuvádí, proč není možné energetické cíle splnit jinak neŽ vymezením AOV82 a zda by tyto jiné postupy (např. rozvoj vodíkové infrastruktury v souladu s Vodíkovou strategií ČR) nebyly v dlouhodobém horizontu efektivnější a neměly by menši dopad do práva na samosprávu, méně by neohrožovaly lidské zdraví nadbytečným hlukem, infrazvukem a vibracemi a nepoškozovaly by takovou měrou životní prostředí a přírodu a krajinu. Není akceptovatelné, aby důvodem pro upřednostněni OZE bylo krátkodobé hledisko, tedy zkrátka to, že se to ,,ted'tak prostě dělá a všechno ostatní je na moc dlouho". je-li totiž možné snižovat energetickou závislost a emise CO2 i vývojem a rozvojem jiné oblasti, která s sebou nese podstatně menší dopady do jiných veřejných zájmů než OZE, měla by tato být jednoznačně upřednostněna (tj. nizkouhKkový vodík vyrobený jiným způsobem než pomocí obnovitelných zdrojů, kupř. za využití jaderné energie, popř. pyrolýzním rozkladem odpadu s přechodným využitím tzv. šedého vodíku vyrobeného jinou cestou). Změna č. 2 se vůbec nezabývá ani dopady rozvoje jaderné energie na zajištění energetické nezávislosti na fosilních palivech nebo na sníženi emisi CO2. Dostavba dalších bloků Dukovan přitom zcela jistě bude mít na sníženi energetické závislosti a na emise CO2 v ČR podstatný vliv. Všechny tyto varianty by měly být poměřeny s dlouhodobými negativními dopady OZE a mělo by být objektivně zhodnoceno, zda je vůbec rozvoj OZE vhodnou cestou a zda by neměly být upřednostněny cesty jiné. V Podatel jen na okraj připomíná, že první nový blok Dukovan má být dle tvrzeni vlády v provozu již v roce 2036, což skutečně není vzdálené datum. Ve Vodíkové strategii se pak pĺše: 4.2.3 Etapa 3: 2031-2050 V tomto období by vodíková doprava (mobilita) měla být schopna fungovat bez dotační podpory a na základě ekonomických právidel nahrazovat postupně dopravu založenou na fosilních palivech. Očekává se, že dojde k re\|atlvně jasnému stanoveni hranice mezi oblastmi dominantně obsazenými vodíkovými a bateriovými vozidiy. Začne výstavba a repurposing vodíkových p\|ynovodů, protože již budou spolehlivě etablováni velci výrobci a spotřebitelé vodíku. Repurposing existujiciinfrastruktury umožni přepravu a distribuci vodíku v praxi relativně v kratším časavém období oproti možné, výstavbě nových plynovodů na čistý vodík. Po pilotních dotovaných | Návrh Změny č. 2 ÚRP byl připraven v souladu s platnou legislativou ČR a EU, včetně správního řádu, stavebního zákona, zákona č. 249/2025 Sb. (ZOZE) zákona č. 114/1992 Sb. (ZOPK), směrnice RED III, směrnice o ochraně volně žijících ptáků a směrnice o stanovištích. Vymezení akceleračních oblastí a podmínky v územních opatřeních jsou stanoveny na základě zákona a v jeho mezích. Dopad na veřejné zájmy byl posouzen VVURÚ.<br><br>Návrh Z2 ÚRP byl projednán s obcemi a veřejností v rámci veřejného projednání. Procesy územního plánování, které byly při pořizování Z2 ÚRP respektovány, jsou dlouhodobě nastaveny stavebním zákonem tak, aby byly v souladu s legislativou EU, včetně Aarhuské úmluvy atd.<br><br>Zpracování VVURÚ odpovídá obsahem i strukturou požadavkům obsaženým v příloze č. 4 stavebního zákona. VVURÚ (včetně SEA) Změny č. 2 ÚRP probíhá jako hodnocení oblastí, nikoliv konkrétních záměrů a odpovídá měřítku ÚRP a ÚO.<br><br>Osvobození záměrů pro využití OZE v akcelerační oblasti od provedení posuzování vlivů záměru na životní prostředí (tzv. EIA) vyplývá z ustanovení čl. 16a odst. 3 směrnice RED III. Toto pravidlo bylo transponováno do § 28 ZOZE. Osvobození se netýká případů podle § 28 odst. 1 písm. a) a b) ZOZE, tj. případů, kdy je záměr předmětem přeshraničního posuzování vlivů, a případů, kdy je vysoce pravděpodobné, že záměr povede k významným nepříznivým vlivům na životní prostředí nebo veřejné zdraví, které nebyly zjištěny při pořizování územního opatření a které nelze vyloučit dodatečnými podmínkami a zmírňujícími opatřeními.<br><br>Při vymezení akceleračních oblastí nelze předjímat konkrétní technické parametry či přesné umístění záměrů OZE. Obavy z negativních vlivů hluku a stroboskopického efektu řeší podmínky stanovené ve všech územních opatřeních pro akcelerační oblasti pro VTE, které ukládají zpracování hlukové studie, studie působení stroboskopického efektu, včetně minimalizace shadow flicker efektu, a také omezují světelné zatížení. Akcelerační oblasti pro VTE byly vymezeny s odstupem alespoň 500 m od obytné zástavby s ohledem na snížení rizik pro obyvatele. V případě, že by záměr nesplňoval zákonné hygienické limity (nařízení vlády č. 272/2011 Sb., o ochraně zdraví před nepříznivými účinky hluku a vibrací) a další požadavky vyplývající z příslušných právních předpisů (např. požární bezpečnost) a současně podmínky v územním opatření, nemůže být povolen.<br><br>Samotný způsob vymezení akceleračních oblastí na základě podkladů (biologická posouzení, mapy citlivosti ptáků vůči |

| Poř. č. | Připomínkové místo | Číslo jednací | Článek | AO | Připomínka | Vyhodnocení |
|---|---|---|---|---|---|---|
| | | | | | instakcich v etapě 2 bude možné zahájit přechod na komerčnivyužiti vodíku v průmyslu, a to především :am, kde bude možné lokálně získat dostatečné množství cenově dostupného nizkouhlikového "odiku. Skutečně masové nasazeni vodíkových technologii v průmyslu bude možné až po vybudován sítě vodíkových plynovodů, které k nám přivedou levný nizkouhlikový vodík ze zahraničí a umožni jel"o rozvod do potřebných lokalit. V místech s výkonným a levným zdrojem nízkouhlíkového vodíku bude možné začít budovat pilotní projekty na převod domácnos_i ze zemního plynu na vodík. Současně budou vznikat lokální vodíkové distribuční sítě. Tato etapa (její začátek) se :aké rychle blíží a není tedy zřejmé, proč není možné řešit energetickou potřebu ČR i tímto způsobem (otázkou proto je, zda by se spíše již nyní neměly namísto OZE začít plánovat a posléze realizowt vodíkové plynovody, aby byla infrastruktura připravena na situaci, kdy se bude vodík běžně vyrábět a používat jako zdroj energie). Směřování energetiky tímto směrem je rozhodně méně invazivní a dlouhodobě udržitelnější než VTE, přesto tento fakt Změna č. 2 vůbec nijak nereflektuje a nehodnotí a neporovnává různé varianty řešeni energetické závislosti. Pokud by stát přesto chtěl bodporovat vedle rozvoje jádra a vodíku i VTE, pak by řešením souladným s Ústavou ČR bylo ponechat vymezení akceleračních zón na územních plánech jednotlivých obcí, které samy budou rozhodovat o svém rozvoji a o využití svého území. jestliže je cílem státu, aby se realizovalo vÍce OZE a obává se, že obce dobrovolně bez donuceni nebudou akcelerační zóny vymezovat, může stát k dosažení cíle využit jiné a méně invazivní prostředky než ,,nařizování shora': např. komunikaci s obcemi a jejich obyvateli nebo může motivovat investory k tomu, aby s obcemi uzavírali skutečně férové dohody, které budou samosprávám poskytovat adekvátní finanční prostředky za strpění velmi negativních dopadů provozu OZE na jejich území nebo může dokonce stát sám obcím nabídnout adekvátní finanční kompenzace. Podatel v souvislosti se zásahem do práva na samosprávu ještě doplňuje, že vymezení akcelerační oblasti bude mít i jiné nevítané důsledky, kupř. do ochoty investorů uzavírat s obcemi v akceleračních oblastech zmíněné smlouvy o spolupráci. je totiž zvykem, že investor, který hodlá na území obce vybudovat OZE, uzavírá s obci plánovací smlouvy, skrze které (byť mnohdy nedostatečně) vyvažuje dopady větrných elektráren. jakmile ale dojde k tomu, že bude vymezena akcelerační oblast, lze očekávat, že už tak nevelká ochota investorů jednat o finančních příspěvcích a jiných bonusech klesne prakticky na nulu a obce budou nuceny strpět OZE bez kompenzace. Z pohledu investorů totiž nebude logické zbytečně vynakládat finance a prodlužovat umístěni záměru jednáním s obci, která nemá žádnou možnost akcelerační zónu a z ni plynoucí omezeni neakceptovat. Snadná cesta k povolení záměru tak znamená ochuzení obci, které se nacházejí v akcelerační oblasti o výhody, které budou mít všechny ostatní obce ležící mimo akcelerační oblasti. Podatel ještě dodává, že akcelerační oblasti jsou značně rozsáhlé. Zahrnuji mnohdy velké části katastru dotčených obcí. Není přitom zřejmé, jaká konkrétní omezeni bude akcelerační zóna f f znamenat pro územní plány. V § 6 odst. 3 zákona č. 249/2025 Sb., o urychleni využívání obnovitelných zdrojů energie se uvádí, že k části navazujÍcÍ územně plánovací dokumentace, která je v rozporu s územním opatřením vydaným k nadřazené územně plánovací dokumentaci, se nepřihlIžL Jaké důsledky to má pro územní plány obcí v akcelerační zóně? Musí přijmout, že nebudou v akcelerační oblasti vymezovat žádné zastavitelné plochy? Je akcelerační zóna jakousi rozsáhlou územní rezervou, kvůli které je jakýkoliv rozvoj dotčeného území obce zablokován? Je stejně zablokován i rozvoj území, které s akcelerační zónou souvisí, protože ani tam obec remůže vymezit zastavitelné plochy pro bydlení? Nebo existuji nějaké záměry (kupř. právě pro byd eni v době, kdy je extrémní bytová krize), které maji přednost před OZE? Těmto otázkám se Změna č. 2 vůbec nevěnuje. Podatel uzavírá, že z hlediska zásahu do práva na samosprávu by bylo žádoucí, aby Změna č. 2 nevymezovala žádné akcelerační oblasti, neboť není schopna na úrovni své podrobnosti posoudit jejich negativní vlivy. jestliže už chce ÚRP akcelerační oblasti řešit, pak by mohl obsahovat jen pokyn pro územní plánováni obcí spočÍvajÍcÍ v nutnosti zohlednit v územních plánech potřebu vymezit akcelerační oblasti. 2. Direktivní vymezení akceleračních oblastí v úrp jde nad rámec požadavků směrnice RED lll Požadavek na vymezení akceleračních zón na celostátní úrovni nevyplývá z práva EU. Směrnice Evropského parlamentu a Rady (EU) 2018/2001 v konsolidovaném znění (dle její novely směrnici RED lll) v ČI. 15C odst. 1 pouze stanovi, že mají členské zajistit, aby příslušné orgány přijaly jeden nebo vÍce plánů, které jako dílčí část oblastí nezbytných pro vnitrostátní příspěvky k celkovému cíli Unie v oblasti obnovitelných zdrojů energie do roku 2030 urči | výstavbě VTE zpracované ČSO, území významná pro netopýry dle podkladů ČESON, biotopy zvláště chráněných druhů velkých savců a další) a nařízení vlády č. 507/2025 Sb. minimalizuje vliv na složky životního prostředí. Pro všechny akcelerační oblasti jsou současně pořizována územní opatření, která obsahují opatření stanovená na základě biologických posouzení. Tato opatření dále zmírňují negativní vlivy, které nebylo možné vyloučit vymezením akcelerační oblasti. Podmínky v územních opatřeních zahrnují ochranu prvků lokálního ÚSES a všech biokoridorů, ochranu biotopů, ZPF a PUPFL, dále povinnost biologického dozoru, monitoring mortality ptáků a netopýrů, detekční systémy a další podmínky specifické vzhledem ke konkrétní akcelerační oblasti.<br><br>Posouzení kumulativních vlivů na životní prostředí a veřejné zdraví proběhlo v rámci VVURÚ na úrovni koncepce, a to jak pro každou akcelerační oblast individuálně (karty AO, příloha č. 2 SEA), tak pro Změnu č. 2 ÚRP jako celek.<br><br>Jedním z podkladů pro zpracování Z2 ÚRP byl dokument Akcelerační oblasti, předvýběr ploch k výstavbě VTE, Screening území ČR z hlediska ochrany krajinného rázu (Roman Bukáček, Simona Vondráčková, 2025). Při vymezování akceleračních oblastí byl krajinný ráz dále prověřován, a to s ohledem na hodnoty území. Vlivy na krajinný ráz pak byly dále vyhodnoceny v rámci VVURÚ, a to jak z hlediska navrhovaného souboru akceleračních oblastí jako celku, tak pro jednotlivá území v kartách akceleračních oblastí, které obsahují i mapy viditelnosti (Příloha SEA). Podmínky v územních opatřeních pak dále omezují barevné řešení doprovodných staveb a rozsah trvalých terénních úprav.<br><br>Významné ovlivnění mikroklimatu se u akceleračních oblastí pro VTE ani FVE nepředpokládá.<br><br>Ochrana ZPF je řešena v souvisejících územních opatřeních. Podmínkami je zajištěno, že nebudou vznikat neobhospodařovatelné zbytkové zemědělské pozemky ani pozemky bez přístupu k veřejně přístupné pozemní komunikaci. Dále je v nich požadavek na upřednostní nižších tříd ochrany ZPF při realizaci záměrů OZE a je stanovena maximální plocha dlouhodobého nebo trvalého odnětí ZPF pro záměry OZE v celé akcelerační oblasti. Souhlas s odnětím ze ZPF bude vydán v navazujícím řízení dle stavebního zákona. |

| Poř. č. | Připomínkové místo | Číslo jednací | Článek | AO | Připomínka | Vyhodnocení |
|---|---|---|---|---|---|---|
| | | | | | oblasti pro zrychlené zaváděni obnovitelných zdrojů energie, a to pro jeden nebo vÍce druhů obnovitelných zdrojů energie. Směrnice neříká, že je příslušným orgánem nezbytně nutně vláda. jinými slovy z tohoto ustanovení tedy nevyplývá, že by bylo nezbytně nutné vymezovat akcelerační oblasti na úrovni celostátní bez ohledu na zájmy a vůli obci a jejich obyvatel. Proto nelze argumentovat tak, že je pořízení a vydáni ÚRP nezbytné za účelem splněni závazků ČR vůči EU. Tyto závazky mohou být splněny i tím, že akcelerační zóny vymezí obce ve svých územních plánech. Ani zákon č. č. 249/2025 Sb., o urychleni využívání obnovitelných zdrojů energie nevyžaduje, aby byly akcelerační zóny povinně řešeny už v úrp jako záměry celostátního významu a následně ,,přepisovány" do zásad územního rozvoje a územních plánů obcí. Naopak tato norma počítá s tím, Že akcelerační oblasti mohou stanovit i územní plány, jejich direktivní vymezeni v ÚRP není nezbytné k dosaženi cilů. S ohledem na výše popsané právo na samosprávu by tedy mělo být preferováno, aby o svém území rozhodovaly zásadně obce bez silné ingerence státu. Právě na místní úrovni je totiž možné nejlépe prozkoumat konkrétní podmínky v území a vyvážit všechny veřejné i soukromé zájmy. Naopak na ústřední úrovni, vzhledem k měřítku ÚRP, to není možné. Když se akcelerační zóny vymezí závazně v ÚRP, všechny podmínky pro realizaci OZE budou jen obecné a nic neříkajÍcÍ a nebudou schopny zajistit ochranu důležitých zájmů. 3. Nejde o dálnice, které je potřeba stanovit a koordinovat na centrální úrovni Je logické, že některé záměry jako jsou například dálnice nebo VRT musí být koordinovány na nadregionální úrovni, neboť vždy musí vést ,,odněkud někam" a není přípustné, aby si obec na svém území v té nejvhodnější trase pro dopravní spojeni vymezila např. plochy pro bydlení, které by následně znemožnily vedenitrasy dálnice. OZE ale nejsou liniovými stavbami a nevyžaduji promyšlené vedeni jednoho dlouhého koridcpru. Proto není ani odůvodněné vymezování akceleračních zón na nadregionální úrovni, podmínky pro jejich realizaci totiž mohou být snadno a nejlépe stanoveny v územních plánech, které umožňuji, zejména jsou-li pořízeny s prvky regulačního plánu, nejdůkladnější a nejpromyšlenější regulaci OZE s ohledem na všechny jiné zájmy a hodnoty v území.<br>o OZE lze realizovat v pezastavěném území už dnes (Změna č. 2 není nezbytná) UŽ dnes je v souladu s § 122 zákona č. 283/2021Sb., stavební zákon možné kdekoliv v nezastavěném území povclovat záměry OZE. Pokud by samospráva chtěla vyloučit tuto možnost, musela by změnit územní p án a tuto změnu velmi dobře odůvodnit jiným veřejným zájmem, který převažuje nad zájmem na vÝrobě elektřiny prostřednictvím OZE. Vzhledem k tomu, že se klimatická změna považuje za notorie ' a vzhledem k tlaku na vybudováni tzv. energetického mixu, který má zvýšit energetickou soběsta nost ČR, mají obce velmi malý prostor pro to, aby svoje území řešily podle svých představ. Současně ale pořád tyto tlaky na realizaci OZE narážejí na Ústavou garantované právo na samasprávu a je i v této situaci nutno vyvažovat jednotlivé zájmy. Lze uzavřít, že obce jsou i bez akceleračních zón značně omezeny v právu na samosprávu. Striktní nařízeni toho, kde se ještě vÍce usnadní podmínky pro povolování OZE, povede k tomu, že samosprávy nebudou schopny prakticky žádným způsobem zasahovat do toho, jak se má jejich území rozvíjet.<br>o Diskriminace a svévole - ,,proč právě u nás" Ve Změně č. 2 ÚRP není dostatečně vysvětleno, proč je třeba umístit akcelerační oblasti právě tak, jak jsou vymezeny, když třeba lokalita, kde je AOV82, není nijak výjimečná z hlediska potenciálu pro VTE (nebo alespoň není ve Změně č. 2 popsáno, proč se AOV82 svým větrným potenciálem tak výrazně odlišuje od dalších oblastí, kde AO vymezeny nebyly). Lze tedy předpokládat, že existujíi jiné shodné oblasti, kde však z nejasných důvodů AO nebyly vymezeny. Ze Změny č. 2 tedy nelze pochopit, proč právě vymezení AOV82 povede ke splnění klimatických a energetických cIlů a vymezeni jiné oblasti již ne,nebo proč by klimatické a energetické cíle nemohly být plněnyi bez AOV82, když jiné oblasti taÁy nejsou zapotřebí. Stát si přitom nechal zpracovat mapy zobrazující limity pro umisťováni VTE. Z těchto podkladů se zdá, že je AOV82 vymezené objektivně, neboť je na ,,zelené" ploše: z mapových podkladů plyne, že vhodné oblasti jsou třeba zde (a jinde v ČR, podatel zde nebude dávat printscreeny všech Qoďobných situaci):<br>o V těchto částech republiky přitom akcelerační oblasti na většině ,,zelených" ploch vymezeny nejsou. Není zřejmé, jak bylo s těmito podkladovými materiály naloženo a proč na některých ,,zelených" plochách AO vymezeny byly a jinde ne. Takováto neodůvodněná diskriminace je neakceptovatelná. Současně je třeba poukázat na to, že je řada obcí, které na svém území OZE | |

| Poř. č. | Připomínkové místo | Číslo jednací | Článek | AO | Připomínka | Vyhodnocení |
|---|---|---|---|---|---|---|
| | | | | | chtějí a rády by s investory vyjednávaly. V médiích se ke dni 20. 4. 2026 kupř. uvádi: ,,Obce mikroregionu Svitavsko si jako strategického partnera pro budování větrných elektráren vybraly společnost ČEZ. Plon budou dnes od 16 hodin schvalovat zastupitelé Svitav. Obce se dohodly na společném postupu, věří, že tak budou schopny lépe ovlivnit rozsah i umlstěnl elektráren a také finanční benefity" V médiích je uvedena tato mapka k projektu: Potenciální projekt Svitavsko - lokalita a parametry<br>o Změna č. 2 ÚRP zde ale s akcelerační zónou v této oblasti nepočítá, i když by byla samosprávami žádaná.<br>Tento postup nelze označit za rozumný a už vůbec ne za takový, který by hledal nejvhodnější cesty s minimálními dopady do p"áv jiných subjektů. Podatel na závěr této části jpozorňuje, že ve Vyhodnocení vlivů Změny č. 2 na Životní prostředí se uvádí, že z původně vymezených AO pro VTE byly vyňaty některé oblasti, a to z těchto důvodů: AOV32 Frymburk Výáamné ovhvněni krajinného rázu širšího území. Ovlivněni této přircxjně a k'ájmářsky hodnotné části Šumavy a jejího obrazu, ovlivněni průhledů z a přes vodři nádrž Lipno a umístěni nových výrazných technických výškových prvků do dosud nenarušené krajiny v území. Kumulace vlivů na krajinný ráz s dalšimi ňávQhovými AO AOV39 Kamenec Výjamné ovlivněni krajinného rázu širšího území. Primárně ovlivněni dominanty Uhlifského vrchu s poutním kostelem Panny Marie Pomocné, průhledy přes Slezskou Hartu a na hřbet Hrubého jeseníku a Praděd, přírodní park Údolí Bystřice a ovlivněni výhledů z Velkého Roudného a pohledů na něj. mpz Rýmařov. Kumulace vlivů na krajinný ráz s dalšimi návrhovými AO v oblasti Bruntálska a Rýmařovska. AOV43 Edrovice Výzhamné ovhvněni krajinného rázu širšího území. Primárně ovlivněni jedinečných prúhledú na hřbet Hrubého jeseníku a Praděd. MPZ Rýmařov, VPZ Stará Ves - žksárský potok a VPZ Malá Morávka, přírodní park Sovinecko a blízkost CHKO Jeséniky. Kumulativni vlivy s dalšími návrhovými AO v oblasti Bruntálska a Rýmařovska AOV76 Citonice Významné ovlivněni krajinného rázu a kulturních a histonckých hodnot širšího území. Prirňárně NP Podyjí a obraz/panorama Znojma s řadou hodnotných objektů. Vysoká koncentrace významných přírodních a kdturně-historických hodnot a dosavadní nenarušenost prostoru. Významné vlivy na netopýry. b l " ' AOV81 ' Strážov Významné ovhvněni krajinného rázu širšího území. Ovlivněni přircdně a krajinářsky hodnotné krajiny s významnými horizonty. součást cenného obrazu Šumavy. Proč to nebylo aplikováno i na AOV82, když důvody pro vyřazení jsou takové, že by i v případě AOV82 obstály (rozebráno nižeP B. Nedostatky regulace a odůvodněni, včetně vyhodnoceni vlivů<br>o Nedostatečné posouzeni SEA vylučuje podrobnou EIA Vymezeni akceleračních oblastí s největší pravděpodobností povede k tomu, že záměry OZE v nich umisťované budou upřednostňovány a nedojde už nikdy k řádnému posouzení jejich negativních dopadů na životní prostředí, na krajinný ráz, na zdraví a životy lidí. Proto by mělo být vyhodnoceni vlivů Změny č. 2 a územního opatřeni pro AOV82 extrémně podrobné a kvalitní, prakticky na úrovni EIA. Překážkou pro takové podrobné posouzeni je ale fakt, že je měřítko ÚRP příliš velké a neumožňuje skutečně posoudit dopady vymezení AO (jiné by to bylo na úrovni územního plánu, resp. v procesu EIA se znalostí konkrétního záměru). Na vymezení akceleračních oblastí navíc naváže zrychlené a zjednodušené povolovací řízeni před Dopravním a energetickým stavebním úřadem, v rámci kterého bude úřad ověřovat, zda jsou záměry v souladu s vágními a nicneřikajíchni l podmínkami územního opatřeni AOV82. V souladu s těmito obecnými podmínkami ale budou prakticky jakékoliv záměry, což znamená, že vlivy VTE realizovaných v AOV82 nebudou nikdy reálně posouzeny. Uvedené obavy podatele prameníz § 25 zákona č. 249/2025 Sb., kde se uvádí, že: (l) Územní opatřeníje závazné pro vyjádřeni, závazné stanovisko nebo rozhodnutí vydávaná pro záměr pro využití obnovitelného zdroje energie v akcelerační oblasti, s výjimkou vyjádření nebo l závazného stanoviska podle § 36 stavebního zákona. (2) Nesplňuje-li záměr pro využití obnovitelného zdroje energie podmínky nebo zmlrňujlcl cpatřeni stanovené v územním opatřeni nebo v územním plánu podle § 22, vydá správní orgán, jehc)ž působnosti se tyto podmínky nebo zmlrňujlcl opatření týkají, nesouhlasné vyjádřeni nebo závazné stanovisko anebo zamítne žádost o vydání rozhodnutí Pokud tedy bude DESÚ chtít, jednoduše řekne, že vše už bylo řádně a dostatečně posouzerio v rámci Změny č. 2, záměr je v souladu s územním opatřením a v povolovacím řízeni není už co řešit. Obcím se pak budou mimořádně špatně uplatňovat podrobné argumenty, byť budou racionální. S největší pravděpodobností ale budou smeteny bez jakékoliv diskuse ze stolu. Existence územního | |

| Poř. č. | Připomínkové místo | Číslo jednací | Článek | AO | Připomínka | Vyhodnocení |
|---|---|---|---|---|---|---|
| | | | | | opatřeni má navíc velký dopad na to, jestli se bude záměr vůbec OZE ještě vůbec posuzovat podle zákona Č. 100/2001 Sb. v procesu EIA (§ 28 zákona č. 249/2025 Sb.). EIA bude probíhat jen tehdy, pokud:<br>o půjde o záměr předmětem posuzování vlivů na životní prostředí přesahujlclch hranice České republiky nebo<br>o půjde o záměí u kterého je s ohledem na ekologickou citlivost území, v němž se nachází, vysoce pravděpodobné, že záměr povede k významným nepříznivým vlivům na životní prostředí nebo veřejné zdraví, které nebyly zjištěny při pořizováni územního opatřeni a které nelze vyloučit dodatečnými podmínkami a zmlrňujlclmi opatřeními. Řada záměrů v AO, které byly posouzeny mimořádně obecně, už tedy EIA podléhat nebude, i když by jinak posouzeni EIA podléhaly, kdyby AO nebyly v ÚRP vymezeny. Je nepravděpodobné, že by někdy příslušný úřad konstatoval, že území, ve kterém se má záměr nacházet, je tak ekologicky citlivé, že záměr povede k významným nepříznivým vlivům a je tedy třeba EIA. Nepravděpodobnost takového závěru vyplývá z faktu, že vyhodnocení územního opatření o všech vlivech tvrdí, Že jsou mírné nebo zanedbatelné a nenitřeba se jimi blíže zabývat. Proč by to měl úřad během povolováni záměru v AO zpochybnit, když jsou VTE aktuálně politicky silně protežovanými záměry a neexistuje zájem na skutečném posouzeni jejich dopadů? Obec tak sice bude moct v povolovacím řízeni tvrdit, že to vidí jinak, ale to bude tak všechno, co bude moct dělat. Proto je velmi nevhodné vymezovat akcelerační oblasti na úrovni ÚRP, kdy nemohou být vlivy reálně posouzeny a už vůbec by se nemělo stát, že posouzeni provedené na úrovni ÚRP vyloučí prováděni dalších posouzeni na nižších úrovních, minimálně na úrovni územního plánu, ideálně však posuzování konkrétního záměru, kdy teprve budou skutečně známy parametry záměrů. Jedinou cestou, jak k dospět k tomu, aby byly všechny záměry OZE řádně posouzeny za současného stavu legislativy, je nevymezovat AO v ÚRP, ale ponechat jejich vymezeni na územní plány. To, že na úrovni Změny č. 2 nejde vlivy posoudit, připouští na několika místech i samo Vyhodnocení vlivů Změny č. 2 na životní prostředí:<br>o Polohu a počet jednotlivých zařízeni uvnitř akcelerační oblasti pro výrobu elektřiny využ/vajlcl energii větru nelze předjímat a v podrobnosti grafické části ÚRP (1:200000) ji nelze ani smysluplně odhadovat. Je ale pravděpodobné, že bude docházet k odnětí ZPF pod plochou jednotlivých zařízeni, která bude zanedbatelného rozsahu, a také vlivem budování technické, ale zejména dopravní infrastruktury pro obslužné komunikace pro výstavbu a údržbu zařízení Ve Vyhodnoceni vlivů územního opatřeni AOV82 se lze dočíst: ,,Nejbližší obytná zástavba: Skalsko, Kluky, Vrátno, Žebice, Boreč, Doubravička, ChovaneC - nad 500 m. předpokládaný zdroj hluku: max. 106 dB na jednu VTE, požadavek na vzdálenost od obytné zástavby min. 500 m (předpokládaná hluková zátěž v takové vzdálenosti cca 37 dB). Není předpoklad překračování hlukových limitů, možnost obtěžováni v okrajové zástavbě v noční době. Vlivy na veřejné zdravlzanedbate/né. Hlukové vlivy v době výstavby jen z dopravy - zanedbatelné. Ve vzdálenosti 500 m od AO se dále nachází objekty v obci Kluky, že/ezničnlzastávka Sudoměř u Mladé Boleslavi a přilehlé objekty, objekty u obce Skalsko, objekty l obce Kovanec. Nejedná se o obytnou zástavbu ani trvale obývané objekty, vliv zanedbatelný." : Podle podatele není možné, abV větrné turbíny s max. výškou 200 m vzdálené jen něco málo víc než 500 metrů od nejbližší zásta jby neměly vliv na obyvatele, co se týče obtěžování hlukem. Čísla (37 dB) uváděná ve Vyhodnocer" í územního opatřeni nejsou ani ničím podložena, jde jen o jakýsi odhad. Obvykle se přitom uvádí, že se uroveň hluku VTE pohybuje ve vzdálenosti 500 od turbiny v úrovni 35 - 45 dB, přičemž dost záleží ra rychlosti větru. Pokud fouká silně, je hluk větší. Ve Vyhodnocení vlivů Změny č. 2 na životní prostředí se k hluku navíc plše: ,,Moderní větrné turbíny dnes splňují přísné hlukové limity - maximáhě 50 dB ve dne a 40 dB v noci, při vzdálenosti 500 m od obydlí" Tak jak to vlastně je? Je hluková hladina 37 dB nebo 50 dB? Je to docela velký rozdíl a Změna č. 2 v tom evidentně nemá ani trochu jasno. Spíše se zdá, že se v ní jen tak hází čísly, aniž by ta reálně byla o něco opřena. Navíc se ve Vyhoď noceni změny č. 2 uvádí: ,,Hluk z moderních elektráren je srovnatelný se zvuky v domácnosti, či šuměním lesa. Béz up/atněnlZměny Č. 2 ÚRP se dá předpokládat obdobný trend, avšak méně koordinovaný a méně usměrněný." Uvedené je za hranici absurdnosti. Monotónní nepříjemné a neustávajlcl Šumění VTE není ani omylem srovnatelné s různými zvuky z domácností majícími krátké trvání a už vůbec ne s již zmíněným uklidňujichn šuměním lesa. Přirovnání hluku z turbin k šuměnilesa nemůže být relevantním | |

| Poř. č. | Připomínkové místo | Číslo jednací | Článek | AO | Připomínka | Vyhodnocení |
|---|---|---|---|---|---|---|
| | | | | | odůvodněním toho, proč by z hlediska hluku mělo být vymezení AOV82 v pořádku a proč nebude ovlivňovat zastavěné území, resp. zastavitelné plochy (až na nich vznikne výstavba). Vzhledem k tomu, že hluk z větrných turbín je navíc soustavný a stále nepříjemně stejný, nedá se ho nijak zbavit, což je obtěžující, by naopak neměly být hodnoceny čistě jen počty decibelů, ale i jiné dopady hluku na lidské zdraví (stres a jeho negativní vlivy). Zdravotní dopady však Změna č. 2 naprosto marginalizuje. V samotném odůvodněni Změny č. 2 se k hluku také nic nepíše, je tam uvedeno v podstatě jen následujícÍ: ,,Při vymezováni akceleračních oblastí byly prověřovány navazuj/cl územně plánovací dokumentace, a to zejména s ohledem na možnost dodržení minimálního odstupu 500 m od navrhované obytné zástavby sídel, tj. zastavitelných ploch pro bydlení nebo smíšených obytných. z prověřováni však vyplynulo, že tyto odstupy nelze ve všech případech respektovat, a to zejména z toho důvodu, že využitelnost těchto ploch pro výstavbu je obtížně predikovatelná, veřejná dostupnost všech podkladů není beze zbytku zajištěna dálkovým přístupem a také dochází k neustálým změnám dokumentaci, které není možné z hlediska pořizování celostátní dokumentace celoplošně sledovat a podchytit. Proto u akceleračních oblastí pro rozvoj výroby energie z energie větru, které jsou vymezovány jako koridory, bude dostatečný odstup od obytné zástavby zajišťovat plněni podrobnější podmínky stanovené v územním opatřeni na prokázán/splněn/ hlukových limitů." Rozhodně se nejedná o žádné zdůvodnění, naopak je to další důkaz, že na úrovni ÚRP není možné vymezovat AO a relevantně posoudit jejich vlivy. Dokonce pořizovatel připouští, že si ani neobstaral všechny potřebné podklady a v podstatě AO jen tak nějak ,,nastřelil". Příslušné územní opatřeni z hlediska řešení hluku obsahuje jen tuto skromnou podmínku:<br>○ Územní rozvojový plán je koncepčním územně plánovacím dokumentem na celorepublikové úrovni. Pracuje se v něm s územně plánovacími nástroji ve velmi hrubém, ale l' poměrně podrobném rozlišeni, které ovšem nezobrazuje reálné provedeni stavby, pouze ho v širokém měřítku lokalizuje do řešeného území Toto měřítko a absence znalosti o konkrétním umístěni a počtu jednotlivých vte či skutečné velikosti (plochy) instalovaných FVE neumožňuje identj/íkovat přesně a podrobně případné konkrétní negativní vlivy na životní prostředj proto zde dále uvedené vyhodnoceni vlivů na životní prostředí (ať již u jednotlivých složek nebo u jejich kumulace a synergie) stanovuje pouze potenciální možnost, niko/iv jistotu vlivu.<br>○ Nejistota hodnocenije dána zejména neznalosti konkrétního stavebně-technického řešeni staveb v navrhovaných akceleračních oblastech, ke kterému nadto v měřítku územního rozvojového plánu nemůže být přihlíženo a současně ani není možno ho nařizovat, pouze pro něj stanovit některé podmínky. Jednalo by se o nezákonnou podrobnost, a o podrobnost řešitelnou nižšími správními akty, kterou tedy nelze, a to i na základě řady soudních precedentů, do územně plánovací dokumentace na úrovni kraje závazně stanovit. Za takové míry neznalosti reálií (počet budoucích VTE, které vzniknou v AOV82 nelze ani odhadovat?) a dopadů provozu VTE je nemožné, aby vyhodnocení vůbec mohlo mít jakoukoliv vypovídací hodnotu a aby bylo bez konkretizace AO v územním plánu a bez provedeni důkladné EIA vůbec bráno vážně a jako relevantní a plně dostačujIcI podklad pro povoleni záměru. Vyhodnocení navíc připouští, že dopady Změny č. 2 jsou převážně negativní: ,,Provedeným porovnáním aktivní varianty (tj. Změny Č. 2 ÚRP) s nulovou variantou (tj. ÚRP ve znění.změny č. 1a) bylo zjištěno, že nulová varianta byla u 9 složek životního prostředí hodnocena jako vhc)dnějg aktivní varianta byla u 1 složky životního prostředí hodnocena jako vhodnější a u 1 složky byly varianty hodnoceny jako rovnocenné. Je zřejmé, že aktivní varianta, která přináší do území řadu nových staveb obnovitelných zdrojů el. energie, bude potenciálně vždy vykazovat vÍce negativních vlivů, byť většinou mírných než varianta, kdy k žádné změně v území nedochází" Přesto to ale nebrání tomu, aby byla AO vymezena. Z Vyhodnocení je pak zřejmé, že i nemnohé údajně pozitivní dopady majivelmi nejasné kontury a vůbec nejsou nijak kvantifikovány a zůstávají na úrovni dohadů typu ,,možňá'; ,,snad" a ,,zřejmě" Či ,,asi": ,,Současně ale platí, že nulová varianta nepovede ke zmírněni negativních vlivů no klima a nepřispěje k vyšší energetické soběstačnosti a snížení potřeby fosilních paliv včetně negativních vlivů v místě jejich těžby (tyto vlivy vznikají často mimo území naši republiky a jejich hodnoceni nemůže být v plné míře do porovnánlzahrnuto)." Z takového konstatování přece vůbec ieplyne, že ,,aktivní" varianta s vymezením AOV82 povede k měřitelnému snížení negativních vlivů na klima a přispěje k ověřitelnému zvýšeni energetické soběstačnosti. To ostatně potvrzuje i Vyhoclnocení vlivů | |

| Poř. č. | Připomínkové místo | Číslo jednací | Článek | AO | Připomínka | Vyhodnocení |
|---|---|---|---|---|---|---|
| | | | | | územního opatřeni k AOV82, ve kterém se uvádí, že AOV82 má ,,zanedbatelný až nMně pozitivní vliv k ochraně klimatu... v globálním měřítku." Z jakého důvodu je tedy AOV82 vymezena, když má jen zanedbatelný pozitivní přínos, zato extrémní množství vlivů negativních? Takový přístup k územnímu plánování a povolováni záměrů je neakceptovatelný. Je výrazně oslabována (podlamována) ochrana veřejných zájmů, když reálné posuzováni vlivů záměrů z podstatné části vůbec nemusí proběhnout.<br>o Hluk a shadow flicker efekt Podatel zásadně nesouhlasí s tím, že Změna č. 2 ani přísluŠné územní opatřeni vůbec neřeší negativní dopady hluku, hluk chápe Změna č. 2 jako normální integrální součást VTE, bez které to prostě nejde a je třeba se s tím smířit, resp. se Změna Č. 2 k hluku chová, jako by o nic arň nešlo, i když může být ao vymezena tak, že k obtěžováni hlukem z provozu VTE v ni umístěných bude reálně docházet. Bez řádného posouzeni se ale míra obtěžováni hlukem nedá prověřit. 0 k) Pro navazující řízeni dle stavebního zákona zpracovat podrobnou hlukovou studii působeni hluku na obytňou zástavbu (chráněné venkovní prostory) zahrnující kumulativní působeni ostatních exi$tujicích a povolených (a plánovaných zařazených v databázi) zdrojů hluku a na jejím základě zpracovat režim provozu VTE. Požadavek na zpracování hlukové studie, jejíž parametry nejsou ani v nejhrubších rysech načrtnuty, někdy v budoucnu, kdy už bude AOV82 vymezena a povolovací řízeni bude velmi usnadněno, je naprosto nedostačujÍcÍ. Hlukovou studii nejasné kvality si investor sice nechá zpracovat, ale ta nepochybně jen potvrdí, Že je vše v pořádku a nikdo nebude ničím obtěžovaný. Navíc se bude argumentovat tím, že AO už přece byla vymezena a bylo vyhodnoceno, že hlukové limity překročeny nebudou a vlivy na lidské zdraví jsou zanedbatelné (protože jde o ,,příjemné šumění lesa"), a proto logicky v AOV82 mají být vte. Z toho plyne, že postup navrhovaný Změnou č. 2 je neakceptovatelný. Hlukové vlivy se jednoduše mají řešit v rané fázi, kdy jsou ještě možnosti alternativních řešeni otevřeny a ne tehdy, kdy už je prakticky jisté, že vte v lokalitě budou a nikdo s tím nic nesvede.<br><br>Z toho je zřejmé, že je AOV82 značně blízko zastavěnému území, resp. novým zastavitelným plochám (např. Z4 SV je zřejmě blíž než SOD m k hranici AOV82) a je evidentní, Že k obtěžování hlukem dojde. Navíc z uvedeného plyne, že obec už nemůže uvažovat o rozvoji směrem k hranici AOV82, což představuje výše zmíněný vážný zásah do práva na samosprávu. Vyhodnoceni vlivů územního opatřeni vůbec neřeší infrazvuk, ačkoliv o jeho negativních dopadech hovoří odborníci. Např. v rešerši Ing. Markéta Miháliková, Ph.0 z Katedry pedologie a ochrany půd, Fakulty agrobiologie, potravinových a přírodních zdrojů České zemědělská univerzity v Praze nazvané ,,Proč se větrné elektrárny nehodí do blízkosti obcí: vědecké důkazy o jejich negativních dopadech" se uvádí: Infrazvuk produkovaný větrnými elektrárnami - například v pásmu 22,9 Hz - působí na centrální nervový sYstém a ovlivňuje mozkové vlny typu beta. Tyto vlny jsou spojeny s bděIostí, napětím, úzkostí, vnitřním neklidem a poplachovým stavem (Timmerman, 2013). Aktivace beta vln spouští tzv. reakci ,,útěk-nebo-boj" (angl. fight-or-flight response), což je přirozený obranný mechanismus organismu, kdy tělo v reakci na vnímané nebezpečí: · zrychli srdeční tep, · zúží cévy, · zvýší hladinu stresových hormonů (např. kortizolu a adrenalinu), · připraví svaly k úniku nebo fyzickému střetu. Tento efekt je natolik výrazný, že byl v odborné literatuře přirovnáván k účinku sonických děl používáných při potlačováni demonstraci (Timmerman, 2013). Účinek infrazvuku není jen teoretický. v expenmentu popsaném Timmermanem zažívaly testovací osoby po pouhých 20 minutách expozice příznaky jako nevolnost, paniku, nespavost. Tyto symptomy přetrvávaly i týdny po opuštěni oblasti, což potvrzuje dlouhodobý dopad na psychiku a zdraví. i když si postižený člověk neuvědomuje žádné slyšitelné podněty, dlouhodobá expozice infrazvuku může vést k chronickému stresu, únavě, podrážděnosti, poruchám spánku, zvýšenému krevnímu tlaku a dalším psychosomatickým obtížím. Studie z celého světa potvrzuji, že doporučená bezpečná vzdálenost větrných turbin by měla být alespoň 1,5—2 km. Vliv hluku je potvrzen u lidi i zvířat, přičemž kumulativní efekt vice turbin zvyšuje zátěž. Důležitou roli hraje nejen fyzikální hluk, ale i psychologické faktory, jako postoj obyvatel či vizuální dopad. Optimalizace rozestaveni vice turbin ukazuje, že blízkost turbin zvyšuje kumulativní hluk a rušeni obyvatel. Studie provedená v Indii navrhuje kompromisy mezi výkonem a hlukovou zátěži (Mittal et al., 2017). Studie provedená v Německu potvrdila, že počet viditelných turbin z domova ovhvňuje subjektivní rušivost. Lidé vnímají vice turbin jako rušivější bez ohledu na fyzický hluk (Miiller et al., 2023). Rostoucí | |

| Poř. č. | Připomínkové místo | Číslo jednací | Článek | AO | Připomínka | Vyhodnocení |
|---|---|---|---|---|---|---|
| | | | | | množstvivýzkumů potvrzuje, že větrné elektrárny mohou výrazně ovlivnit kvalitu života a psychickou pohodu obyvatelžijicich v jejich blízkosti, i při relativně nízkých hladinách hluku. V dlouhodobé kanadské studii došlo po zprovozněni turbin k významnému zhoršeni celkové životní spokojenosti a duševního zdraví, především u osob žijících do 1,5 km od větrné farmy (jakli et al., 2016). Podobně studie z Nového Zélandu zjistila, že negativní psychické a zdravotní dopady způsobené větrným hlukem jsou srovnatelné s hlukem z letišť, a doporučila větší odstup od obytných oblastí (Shepherd et al., 2014). Další longitudinální sledováni prokázalo, že tyto dopady přetrvávajii vÍce než dva roky po instalaci turbin, a že lidé v těsné blízkosti větrných elektráren vykazuji trvale nižší kvalitu života (McBride et al., 2013). Všechny tři studie doporučuji jako minimální ochrannou vzdálenost alespoň 1,5-2 km mezi větrnými turbinami a obytnými budovami. Lidé žijící do 1,5 km od turbin trpí poruchami spánku, únavou, bolestmi hlavy a zvýšeným stresem. Dánská populační studie potvrdila, že lidé v blízkosti větrných farem častěji užívají léky na spaní a antidepresiva. Největší prospektivní studie v Dánsku (550 000 domů) zkoumala vztah mezi vzdáleností od turbin a spotřebou léků na spaní, antidepresiv a výskytem kardiovaskulárních onemocnění. Vyšší riziko se ukázalo při vzdálenosti do 1-2 km od turbin (Poulsen & Sorensen, 2016). Nízkofrekvenční hluk (infrazvuk) proniká i do budov a působí na srdce a nervovou soustavu. V japonsku měli obyvatelé žijící s1500 m od turbin 2x vyšší výskyt poruch spánku oproti těm Z2000 m, potvrzující závislost na vzdálenosti (lshitake, 2018). Lidé žijící ve vzdálenosti 124- 330 m od turbin na Tchaj-wanu měli měřitelné změny v srdeční variabilitě v reakci na nízkofrekvenční hluk (Chiu et al., 2021). v kanadském výzkumu potvrdila statistická analýza souvislost mezi vzdáleností k turbinám a sníženou kvalitou života, přičemž větší rušeni je vnímáno i při relativně nízké hladině hluku (Barry et al., 2018). Akustici v Massachusetts (USA) naměřili, že infrazvuk a nízkofrekvenční hluk přesahuji detekční prahy a vyvoláváji symptomy u přítomných pozorovatelů (Ambrose et al., 2012). Studie provedená týmem Abbasi et al. (2016) potvrzuji významný výskyt poruch spánku a stresu u pracovníků větrných farem i obyvatel v blízkosti turbin. 4 Univerzita v Uppsale zveřejrila na sklonku roku 2025 tento text: ,,/Tdepartment in the media: The issue of wind turbině noise . aised in thé EU - Swedish research shows that infrasound travels further than previously thou qhtť Uvádí se zde mj.: ‚Jhe issue of noise impact from wind turbines has galned renewed attentDn within the EU, where a petition on noise and infrasound is now being considered by the Eur3pean Par/iament. The initiative is backed by several European organisations, and ať thé heart 0/ the debate is Swedish research that has led to new insights into how sound propagates. Research on measurement methodo/ogy has improved signjfícant/y in : recent years - not least thanks to the work of Professor Ken Mattsson ať Uppsa/a University. Since the 199OS, he has deve/oped computational methods to simu/ate how sound, /nc/uding infrasound, spreads across landscapes. Together with co//eagues, he has created the advanced simu/ation tool SoundSim360, which demo,nstrates that infrasound levels from modern wind turbines are considerab/y higher and trcvel farther than previous/y assumed. Mattsson's research (see source below) ind/cates that ear/ie-" measurements and model/ing may have underestimated both the range of the sound and its potential hea/th risks (see source be/ow). This has contributed to the issue now being raised po/i"ical/y within the EU." jiná studie (Should limit vabes bé set for infrasoudn caused by wind turbines?) dospěla mj. k tomuto závěru: ,,Whi/e tř:jst studies con/írm that infrasound ať /eve/s weil be/ow the hearing thresho/d has no adverse euects, limited evidence suggests that inaudib/e infrasound can cause annoyance and s/eep distunbance, suggesting that some peop/e living near windfarms may become sensitized to infrasound and suffer chronic stress symptoms. This has led to the proposal of outdoor limits for infra-soÓd from wind turbines... The rapid g/oba/ expansion of wind energy is associated not on/y with an increase in the number of turbines insta//ed, but a/so w/th an increase in their capacity, which in turn is associated with an increase in their dimensions. The increase in turbine slze has raised concerns about a shift in noise characteristics towards lower frequencies, which shou/d be taken seriously, as noise with signj/ícant infrasound components may have a greater impact on human health and we//-being than noise without such components." jestliže tedy existuji uvedené relevantní pochybnosti o dopadech infrazvuku šířeném moderními VTE (přičemž moderní VTE evidentně vliv ultrazvuku zhoršují a nikoliv zlepšují), mělo by být posouzení vlivů infrazvuku mnohem detailnější a mělo by být v rámci principu předběžné opatrnosti zcela jistě zahrnuto do vyhodnoceni vlivů, přičemž by měly být posouzeny jak vlivy na lidské zdraví, tak na | |

| Poř. č. | Připomínkové místo | Číslo jednací | Článek | AO | Připomínka | Vyhodnocení |
|---|---|---|---|---|---|---|
| | | | | | zvířata, která vnimaji infrazvuk mnohdy zcela jinak než lidé. Problém infrazvuku ale nebyl vůbec posouzen a není ani v kompenzačních opatřeních stanoven požadavek na toto posouzení (nelze rozhodně očekávat, neboť to vůbec není standardní praxe, že by se něco takového řešilo v rámci klasické hlukové studie, jejíž metodika je připravena tak možná na dopravní stavby, ale nikOliv na velmi specifické zvuky produkované VTE). Nebyl posouzen ani problém souvisejIcI s nIzkofrekvenčnimi zvuky produkovanými vte. Ve vědeckých studiích se přitom uvádí: ,,LFN from wind turbines is potentia//y annoying to residents living nearby and affects human hea/th. This study assessed the response of HRY indicators (SDNN and LF/HF) to LFN exposure and eva/uated thé LFN exposure inside househo/ds located near wind turb/nes. The resu/ts showed the association of changes in HRV with LFN exposure and an SDNN reduction of 0.43% with an increase of 1 dB (LAeq) in LFN. Thé househo/ds' average LFN /eve/s were 34.8 6.9 and 43.4 5. 7 dB for indoors and outdoors, respective/y. In addition, the average indoor LFN /eve/s ať nighttime in four of thé seven househo/ds monitored were above 30 dB (LAeq), the threshold for good s/eep qua/ity. Taiwan has a high popu/ation density, and wind farms have been set up near residential communities. In view of the adverse hea/th impacts of exposure to turbinegenerated LFN, it is recommended that the government set regu/ations on thé requisite distances of wind turbines from residences, for houses near wind turbines to be equipped with airtight windows for sound insu/ation, and for residents living in c/ose proximity to wind turbines to have L their windows closed most of the time to reduce LFN transmission." (Effects of low-frequency noise from wind turbines on heart rate variability in hea/thy individua/s) Opět platí, že v situaci, kdy existuji pochybnosti, musí lidské zdraví dostat přednost, dokud nebudou pochybnosti s jistotou odstraněny. Proto nemohou být akcelerační zóny vymezovány v blízkosti zástavby nebo plánované zástavby podle územních plánů obci, aniž by byly vlivy nízkofrekvenčního hluku řádně posouzeny. Dále se v citované rešerši (ČZU v Praze) uvádí k problematice vibraci: Vědecké dŮkazy potvrzuji, že vibrace z větrných elektráren se přenášejí do podloži a mohou být detekovatelné až několik kilometrů daleko. I kdyŽ vliv na podzemní vodu není zatím prokázán, je z hlediska předběžné opatrnosti na místě požadovat hydrogeologické a geotechnické posouzeni v každé lokalitě, zejména v blízkosti studni, pramenů nebo zásob podzemní vody. Studie z Německa potvrdila, že seismické vlny generované větrnými elektrárnami (zejména 2MW modely) jsou detekovatelné běžnými seizmometry i několik kilometrů od turbiny. Vlny vznikají díky pohybu přěvodovky, generátoru i věže jako celku a šíři se základy turbiny do okolní půdy (Nagel et al., 2021). u malých turbin do 50 kW ve Skotsku bylo zjištěno, že vibrace se přenášejí až do vzdálenosti 200 m, přičemž amplituda klesá z 10"' na 10"' m/VHz. z toho vyplývá, že u větších turbín může být dosah ještě větši(westwood et al., 2015). Vibrace z turbin mohou způsobit trvalé mikrovibrace v budovách (zejména v masivních strukturách nebo sklepech), což může mít dopad na konstrukční spoje i citlivé přistroje (Saavedra & Samanta, 2015). Tato rezonanční zatíženi se mohou kumulovat při větším počtu turbin nebo při jejich nevhodném rozmístěni, jak ukazuji simulace (Zhu & xia, 2023). Uvedené také není vůbec řešeno, ačkoliv se ve Vyhodnoceni AOV82 o vibracích vytvářených VTE hovoří: ,,VTE budou dle ÚO umisťovány mimo kontakt s obytnou zástavbou, potenciální dosah vlivů vibraci nebo havárií na hmotné statky se nepředpokládá. Vliv je hodnocen jako nulový v době výstavby i v době existence a provozu VTE." Z toho lze dovodit, že dopady Změny č. 2 na lidské zdraví nebyly řádně posouzeny, naopak jsou zcela upozaděny, jako kdyby vůbec neexistovaly. Pořizovatel by se měl jednoznačně vypořádat se závěry odborných studii, které se týkají vlivu infrazvuku a vibrací vytvářených vte na lidské zdraví a na zvířata. Problematika vibrací produkovaných VTE navíc není zcela prozkoumána a objevuji se další s":udie poukazujIcI na jejich negativní dopad, a to v oblastech, které se zdají být zdánlivě nepodstatné, přitom ale mají zásadní dopady na celý ekosystém a na zemědělství. Podatel jen na okraj zmíní studii týkajici se vlivu vibraci produkovaných VTE na žížaly: ,,Hutňan activities often impact the sensory environment of organisms. Wind energy turbines are a fast-growing potential source of anthropogenic vibrational no/se that can affect soli anima/s sensitive to vibrations and thereby a/ter soli commun/ty function/ng. Larger soli anima/s, such as earthworms (macrofauna, > 1 cm in slze), are particu/ar/y llkely to be impacted by the low-frequency turbine waves that can travel through soi/s over large distances. Here we examine the effect of wind turbine-induced vibrational noise on the abundance of so// anima/s. We measured vibrational noise generated by seven dÓerent turbines located in organica//y-farmed crop fie/ds in the | |

| Poř. č. | Připomínkové místo | Číslo jednací | Článek | AO | Připomínka | Vyhodnocení |
|---|---|---|---|---|---|---|
| | | | | | Netherlands. Vibrátory noise /eve/s dropped by an average of 23 ± 7 dB over a distance of 200 m away from the wind turbines. Earthworm abundance showed a strong decrease with increasing vibratory noise. When comparing thé nearest sampling points in proximity of thé wind energy turbines with the points furthest away, abundance dropped on average by 40% across a// seven fie/ds. Thé abundance of sma//-sized soli an/ma/s (mesofauna, < 10 mm in slze) dúered between crop fie/ds, but was not related to local no/se /eve/s. Our results suggest that anthropogenic vibratory noise /eve/s čan impact larger solí fauna, which has important consequences for soli functioning. Earthworms', for instance, are considered to bé crucial ecosystem engineers and an impact on their abundance, survival and reproduction may háve knock-on effects on important processes such as water fi/tration, nutrient cyc/ing and carbon sequestration." V rámci uplatněni principu předběžné opatrnosti, který by se zcela jistě měl aplikovat v situaci, kdy dostatečné studie ještě zdaleka nebyly provedeny (a zejména ne pro moderní extrémně vysoké VTE), by neměly být vlivy VTE typu vibraci přenášených do země, opomenuty. b V Dále je třeba poukázat na fakt, že dopady stroboskopického efektu nebyly zřejmě vůbec posouzeny, jen se konstatuje, že bude mít zanedbatelný vliv na lidské zdraví, což je bez jakýchkoliv dat vskutku hodně odvážné tvrzeni (ostatně se až s podivnou pravidelností objevuje i u vyhodnoceni jiných ao, shadow f1icker efekt pořizovatele netrápí). Současně je ale stanovena tato podmínka v územním opatřeni: ,,Pro navazující řízeni dle stavebního zákona zpracovat studii působeni stroboskopického efektu na obytnou zástavbu s vymezením VTE, u nichž je nutno dobu provozu omezit tak, aby shadow f/lcker efekt nepřekročil dobu trván/30 hodin/rok."je-li stroboskopický efekt zanedbatelný, proč je současně nutno stanovovat pravidla pro jeho omezeni? V odůvodnění AOV82 nenajde nikdo žádné vysvětlení, protože se v něm ke stroboskopickému efektu nic neříká. Navíc je třeba rozlišovat mezi dobou, po kterou jsou lidé stroboskopickým efektům vystaveni (tj. ona podmínka omezeni na 30 h/rok), a mezi tím, jak jsou shadow flicker effectem obtěžováni, což je stresující. To se uvádí i v 3dborných studiích (,,In thé shadow of wind energy: Predictinq community exposure and a nnoyance to wind turbině shadow flicker in thé United States'j:<br><br>○ Although SF is typic:i//y regu/ated by exposure (i.e., minutes oř hours), we find thatSF exposure is not sign jficantly correlated with annoyance. If a goal Is set to reduce SF annoyance, though, future research, in the United States and in Europe, shou/d study other approaches, metrics, oř standards to mitigate SF annoyance.<br>○ Wind energy is rapiá/y expanding on a g/oba/ sca/e, yet, to our know/edge, in-depth studies of SF exposure and jnnoyance have been conducted in few regions. Researchers shou/d seek to rep/icate thEse types of ana/yses in more regions where wind energy is deployed. Additional survey qL.'estions cou/d reveal more factors /ead/ng to annoyance such as timeof- day impacts, woi"k and s/eep schedules, activity interruptions, and measures taken to mitigate SE such as shutting down the wind turbines during periods of intense SE<br>○ The annoyance stress scale (AS-sede) as deve/oped by Hůbner et al. [22], may provide an improved metrie fram a po/icy oř regu/atory perspective to protect pub/ic health over seifreported annoyance. Seif reported annoyance (without accounting for stress and coping mechanisms, for examp/e) may miss the full weight of the responses of unique individua/s. Indeed, this is a promising area forfuture study for wind turbine s/j noise, and public acceptance in generál. Jak konkrétně se s obtěžováním a stresovým působením stroboskopických efektů Změna č. 2 vypořádala, to není vůbec zřejmé. Podobně není řešen vliv flicker efektu na zvířata. Vědci přitom dospivaji k tomuto závěru: ,,Reviewing scientj/ic literatuře on effects of WPP on shrub- and wood/and-dwe//ing wi/d/ife species indicated that current know/edge is rather scarce and as weil controversial. Pub/ished peer-reviewed literatuře yie/ded evidence that construction, operation and maintenance of wind faci/ities might affect mortality and behavior of mamma/s and birds as weil as habitat sultabi//ty. Howeve( dttŤerent studies yie/ded either negative, positive oř even no responses of wi/d/ife species to WPP in shrub- and wood/ands, and some studies did not generate clear patterns. Such controversial resu/ts might exist even within one wi/d/ife species (e.g. reindeer), potentia//y deriving from /arge/y varying study settings in terms of addressed habitats, study design, season, lengůh of observations, samp/e sizes and more. Dijfjerent response types within one species might also be re/ated to demographic dijfj'erences, to | |

| Poř. č. | Připomínkové místo | Číslo jednací | Článek | AO | Připomínka | Vyhodnocení |
|---|---|---|---|---|---|---|
| | | | | | individual Ilfe histories oř to behavioral switching. A/Í these aspects might háve considerab/e imp/ications for the signj/ícance and informative va/ue of studies and it might lead to a large remaining uncertainty about their generality - both for their sign[/ícance for popu/ation biology and for conc/usions on potential management and mitigatión strategies. High/y sítě- and community-specj/íc studies as weil as resu/ts from short-term stuáies are beyond the most important constraints for inferring generál patterns, which shou/d urgent/y bé overcome by future mu/ti-annual mu/ti-site studies fo//owing a BACI design. Additional studies in shrub- and wood/ands are a/so required to get insight into the I effectiveness of mitigation measures and micro-siting of WPPS. Thereby gained know/edge is required to support p/anning decisions in practical contex." (Impact of wind power p/ants on mammalian and avian wi/d/ife species in shrub- and woodlands) jestliže je z vědeckých studii je zřejmé, že vliv flicker efektu na lidské zdraví a psychiku i na zvířata není řádně prozkoumán, je nutné v rámci principu předběžné opatrnosti vliv flicker efektu nepodceňovat a nevymezovat AOV82 bez řádného posouzení jejich dopadů.<br>o Vliv na ptáky, letouny a obojživelníky a s tím souvisejIcI dopady Realizace VTE jednoznačně poškodí i ptáky a letouny, v odůvodněni územního opatřeni pro AOV82 se konkrétně uvádí, že se výstavba vte dotkne negativně celé řady ptáků. Jde zejm. o tyto druhy: luňák červený, moták pilich, volavka popelavá, poštolka obecná, káně lesní aj. V odůvodněni Změny č. 2 se k tomu uvádí: ,,Dotčeni dalŠích identýíkovaných hodnot v území, a to flóry a fauny přírodních biotopů lesů, skal, sutí a jeskynj vliv na ptáky, zejména druhy luňák červený, moták pilich, volavka popelavá, poštolka obecná, káně lesní a dalŠí druhy ptáků jsou kompenzována v rámci souběžně zpracovaného územního opatření, které je nedílnou součástí vymezení akcelerační oblasti a jehož podmínky musí být při rozhodování v území respektovány." Podmínky pro ochranu ptáků a letounů obsažené v územním opatřeni jsou ale čistě formální. Konkrétně je v opatření uvedeno pouze toto: i) Bude zajištěnaJ ochrana ptáků těmito způsoby:<br>o Před úrazy a mortalitou na elektrickém vedeni - přípojné elektrické vedeni bude přednostně realizováno podzemním kabelem za předpokladu, že se vyhnou chráněným biotopům a stanovištím.<br>o Před kolizemi s lopatkami VTE volbou vhodného technického řešeni.<br>o Před hnízděním na VTE volbou vhodného technického řešeni. b) Pro omezeni kolizi ptáků s lopatkami rotoru budou využity odpuzovače (optické. akustické, nebo elektromagnetické), které odrazuji zájmové druhy létat do bezprostředního okolí VTE, nebo detekční systémy (akustické, optické, termovize), které v případě detekce zájmového druhu v blízkosti VTE zpomalí, popř. zastaví rotor VTE. Budou použita vždy nejúčinnější dostupná a ověřená zařízeni. V odůvodnění není doloženo, že by existoval skutečně funkční mechanismus ochrany ptáků a netopýrů prostřednictvím odpuzovačů. V jaké míře přesně odpuzovače funguji, to se nedá z odůvodněni AOV82 zjistit, konstatuje se jen mlhavě, že odpuzuji ,,výrazně": ,,Odpuzovače, případně zařízeni pro identifikaci ptáků a následné zpomalení rotoru VTE mají schopnost výrazně snižovat mortalitu a zároveň umožnit výstavbu vte i v oblastech se zvýšeným výskytem citlivých druhů." Kdyby to ale takto dobře fungovalo, zřejmě by pak nebylo třeba kolize s ptáky a letouny ani nijak zásadně řešit, nemusely by se na toto téma dělat stále nové studie a VTE by mohly být prakticky všude, klidně i v ptačích oblastech, protože by bylo zajištěno, že ,,moralita bude výrazně snÍžena': tedy že bude tak nízká, že ji není ani třeba brát v úvahu (jinak se pojem ,,výrazně sníŽena" totiž chápat nedá). Není také vůbec doloženo, tak aby to nevzbuzovalo Žádné pochyby, že by dokonce existoval vysoce spolehlivý mechanismus, který roztočené listy VTE extrémně rychle zastaví nebo aspoň velmi výrazně zpomalívždy, když by mělo dojit ke kolizi s ptáky. V opatření by tak mělo být přesně popsáno, o jaký konkrétní mechanismus jde, jak rychle tento mechanismus po detekci ptáka nebo netopýra schopen rotor zastavit, aby bylo postaveno najisto, že nedojde ke zraněni nebo usnircenÍ zájmových druhů. Vedle toho by mělo být garantováno, že provozovatel nebude nikdy tento mechanismus vypínat, i když to nepochybně snižuje výkon vte. Nic takového se ale v posoweni nedá dohledat. Stejně tak není a nemůže být efektivně zamezeno zraněním a smrti ptáků v důsledku jejich kolize s vedením vysokého napětí, které AOV82 prochází a ještě vÍce ztěžuje ptákům bezpečný průlet. Kumulace vlivů VTE a vedené VN nebyla vyhodnocena. Vyhodnoceni vlivů se pak už vůbec nevěnuje dalším dopadům VTE na ekosystém a nereflektuje vědecké studie na toto térm, konkrétně třeba studii ,,Wind farms háve cascadinq | |

| Poř. č. | Připomínkové místo | Číslo jednací | Článek | AO | Připomínka | Vyhodnocení |
|---|---|---|---|---|---|---|
| | | | | | impacts on ecosystems across trophic /Evels': ze které plyne, že VTE ohrožují populace dravých ptáků, čÍmž narušuji ekosystém (VTE se dle této studie chovají jako vrcholoví predátoři), kdy tito ptáci nemohou plnit svoje funkce v území a dochází k přemnožení zvířat, pro která jsou predátory. Proto je při sladění cílů zelené energie s ochranou životního prostředí silně zapotřebí globálního ekosystémového pohledu na problematiku akceleračních zón a povolováni OZE. K tomu, aby došlo k posouzeni AO systémově, ale Změna Č. 2 ani územní opatřeni nepřikročily. Ve skutečnosti tedy nedošlo k reálnému posouzení negativních dopadů na ptáky a letouny, odůvodněni je v této části sestaveno jen z obecných frázi, je doslova zbytečné. Pokud jde o letouny, ve Vyhodnoceni vlivů AOV82 se uvádí: Die dat poskytnutých společnosti ČEŠSON se nejbhžši významnější lokahta s výskytem netopý'u (zimoviště. letní kolonie, větší počet jedinců cithvých druhu netopýrů) nach¢izi cca 6 km SV od AO Mmimálni ochranná zóna kolem každé význačné lokality u VTE by měla činit 3 km. Tato podmínka je splněna Éze předpokládat mírně negabvni vliv Podatel předně předesílá, že se domnívá, že 3 km platí jen pro letní úkryty, pro zimní úkryty to je 10 km, což potvrzuje např. Íokumentu ,,Odborné posouzeni vlivu záměru na územlsoustavy Natura 2000 dle § 451 záko a 114/1992 Sb. Větrné elektrárny Kobylá nad Vidnávkou" se uvádí: ,,V rámci studie ,,Zhodnoceni v 'škytu netopýrů na území České republiky a vymezeni nevhodných území pro výstavbu větrných elektráren" ČESON (2010) byly vymezeny kruhovými výsečemi území, kde není vhodné VTE umísťovat díky přítomnosti významných letních nebo zimních kolonii Pokud plánované umístěni' VTE spadá do kruhových výseč/se zvýšeným rizikem kolize s netopýry, měl by být investor upozorněn na Časová omezeni provozu plánované VTE po dokončeni stavby. VTE jsou plánovány spÍše na okraji těchto výseči, a to s ohledem na přítomnost významného zimoviŠtě vrápence malého u Vidnavý a u Vápenné a letního úkrytu v Kobylé nad Vidnávkou, dále sem zasahuje okraj výseče zimního úkrytu netopýra velkého u Vápenné. Vymezení výseč/by/o provedeno s poloměrem 1C km pro zimní úkryty a 3 km pro letní úkryty." Platí to snad pro aov82 jinak? Proč? ČESON ve své publikaci ,,Metodika posuzováni vlivu výstavby a provozu větrných elektráren na netopýry"<br><br>3.2 výběr místa pro v"Ystavbu VE Na základě metodických cbporučeni EUROBATS a literárních dat je nutno dále při plánováni místa výstavby VE respektjvat: I) minimální vzdáléncst navrhované VE od okraje souvislého lesního porostu 200 m; 2) minimální vzdáléňc_st VE od vodní plochy využívané netopýry jako loviště 200 m; 3) minimální vzdákňcst VE od souvislé lidské zástavby 200 m; 4) minimální vzdálen )st mezi VE a krajinnými liniovými prvky využívanými netopýry jako letové koridor,l, příp. loviště (liniová zeleň - větrolamy, aleje; vodní toky a jejich břehové porosty) 2JO m; 5) VE nesmí být umttěna na spojnici mezi a) lesním porostem (úkryt) a vodní plochou, příp. vodoteči (1o"iště); b) mezi okrajem lidské zástavby (úkryt, loviště) a lesním porostem (loviště, úkryt); C) mezi okrajem lidské zástavby (úkryt, loviště) a vodní plochou (loviště) výstavba ve uvnitř lesnKh porostů nebo v bezprostřední blízkosti vodních těles a lidské zástavby v současné době nepřichází vůbec v úvahd Změna č. 2 vůbec neříká, jak uvedené reflektovala, navíc je AOV82 umístěna v těsné blízkosti lidských obydli. Proč nebyla pravidla ČESON respektována se ze Změny č. 2 nikdo nedozví. Územní opatření ani nestanoví žádné podmínky pro ochranu netopýrů. Změna č. 2 ani územní opatřeni AOV82 nevysvětluji, jak bude zabráněno tomu, aby netopýři k vte ve větším počtu létali, resp. jak jim vzdálenost 6 km od jejich větší kolonie zabráni v tom, že se k VTE přibllžL Netopýři přitom patří mezi 2vÍřata, která jsou přímo a velmi negativně ovlivňována VTE. Vědci odhaduji, že miliony netopýrů každoročně uhynou po nárazu do obřích lopatek, což z turbin dělá L jednoho z hlavních zabijáků těchto zvířat na světě, protože větrné turbiny tato zvířata extrémně ,,lákají". Jak konkrétně uvedený problém AOV82 řeší? Podatel je dotčen uvedenými zásahy na svých právech, neboť pestrá příroda je hodnota, která zkvalitňuje život občanům a rovněž do lokality přivádí turisty, což přispívá k socioekonomickému rozvoji jeho území. 4. Nevyhodnocení kumulativních vlivů 3 AO nacházejících se vedle sebe V těsné blízkosti AOV82 jsou vymezeny AOV83 a 84: *Ýtelno Nemyslovice jVizteelrnnoí Pi.s'kova. L Vzhledem k územní souvislosti těchto akceleračních oblastí by měly být jejich dopady na území podatele, na faunu, flóru, zemědělský půdní fond, na lesy, na krajinný ráz anebo na lokální klima posuzovány tak, jako by šlo o jednu spojenou akcelerační oblast a nikoliv odděleně, negativní vlivy se totiž budou s jistotou kumulovat. Tato kumulace dopadů vŠak nebyla nikdy posouzena, vlivy by pak nepochybně dokonce ani pořizovatel nemohl označit za ,,zanedbatelné". 5. výška vte a rozloha* | |

| Poř. č. | Připomínkové místo | Číslo jednací | Článek | AO | Připomínka | Vyhodnocení |
|---|---|---|---|---|---|---|
| | | | | | *akcelerační oblasti (výkon vte) Změna č. 2 nijak nevysvětluje, proč v akcelerační oblasti AOV82 dovoluje realizovat VTE o výšce až 200 m. Na základě čeho pořizovatel dospěl k závěru, Že právě taková výška je nejvhodnější z hlediska pováženi vše jiných zájmů v území? Jaké jiné výšky byly prověřovány? Byly posuzovány dopady i nižších VTE kupř. na krajinný ráz? Proč v tomto posouzeni převážila potřeba realizace extrémně vysokých vte nad nutností chránit jiné zájmy v území? Totéž platí pro poČet VTE, které mohou být v lokalit umístěny. jakým způsobem přesně bylo určeno, že nejvhodnější z hlediska poměřeni všech jiných zájmů v území je právě takový výkc)n vte, který byl pro AOV82 stanoven? jaké byly alternativy a jak byly tyto alternativy zhodnoceny? To ze Změny Č. 2 ani z územního opatřeni nelze seznat. Podobně pak lze konstatovat, že ani přesné stanovení rozlohy AOV82 není nikde zdůvodněno. Není vysvětleno, proč musí být vymezena právě tak, jak je vymezena, proč není menší a zda by se jim zúžením třeba také nedosáhlo sledovaného cíle (to by ovšem musel být cIl identifikován a př2sně popsán, což není). Tento nejasný a svévolný postup při vymezování AO je neakceptovatelný a je v rozporu s ustálenou judikaturou týkajÍcÍ se způsobu regulace v územně plánovací dokumentaci. Navrhovanou výškovou regulaci a rozlohu a výtěžnost ao je nutno podrobně zdůvodnit a vysvětlit, proč přesně má mít navržené řešeni přednost před zachováním stávajícího nekonfliktního stavu v území. I 6. Vliv na krajinný ráz ' Podatel se domnívá, Že VTE realizované v AOV82 s sebou přinesou výrazný zásah do krajinného rázu, který nebyl dostatečně vyhodnocen, ačkoliv byl ve Vyhodnocení vlivů územního opatření AOV82 identifikován rušivý 3otenciá\| VTE: Z analýzy v\d\te\nostj vyplývá, že hMnocené území se vyznačuje vysokou koncentraci ku\turně-hlstorlckých hodnot v otevřenějším prostoru mezi Mšenem a Mladou Boeslavi. který je současně silné podmíněn vazbou na CHKO Kokořínsko a na výhledy k Bezděžu. V bezprostředním okolí se nachází kcstel Narozeni Panny Marie. kostel sv. Havla. evangelický kostel. fara. zámek a soubor h\storlckých usedlosti a drobné sakrální arch\tek:ry Ve vzdáleností do 2 km se dále ©atňuje hradiště Hrádek, kaple Korunováni Panny Marie. kostel sv. Františka Serafínského. v rný mlýn a další historické objekty. V širším území' do 5 km a 15 km se koncentruji významné dominanty, zejména hrad Málkov. areá\| hradu Bezděz. hrad Houska. hrad Kokořín. hradiště a řada kostelů. zámků a tvrzi. Základní hodnotou území je obraz KOkořinska a současně nerušené výhledy na dominantu Bezděžu. včetně jeho pozadí v ose severjih a v návaznosti na výhledy z Ješéciu Významná je také potřeba zachovat obraz Mšena v krajině a respektovat scenérie CHKO Kokořínsko. Nejde jen o jednotjivé památky. ale o celistvou krajinnou kompozici s mimořádně silným géniem loci Větrné elektrárny by v tomto prostor.j mohly narušit jak vlastni obraz Bezděžu. tak jeho pozadí a související dálkové výhledy, stejně jako obraz Mšena a vnitřní scenérie <okořinska V tomto případě lze očekávat potenciálně mírně negativní vliv. Zvláštní je, že po tak dramahckém popisu vlivu VTE na cennou krajinu Kokořínska a výhledy až na Ještěd současně Vyhodnocéni dospívá k závěru, že to nakonec tak horké není a vlastně jsou negativní vlivy jen mírné. Vzdálenosti AO od významných míst od AO jsou přitom až bizarně krátké, všechna tato místa jroto budou VTE silně ovlivněna. Ve vyhodnoceni ani v odůvodněni územního opatření není vý$větleno, na základě jakých podkladů bylo dosaženo závěru, že vlivy budou jen mírné. Omezeni výšky vte na 200 m v této souvislosti není žádným reálně funkčním kompenzačním opatřením. Dvousetmetrové VTE jsou jednoduše extrémně vysoké a mají velký potenciál narušit krajinný ráz. Poněkud bizarní je, že ačko\iv Vyhodnoceni územního opatřeni k AOV82 říká, že se hodnocené území vyznačuje vysokou koncentraci kulturně-historických hodnot a dominant, na které budou mít VTE vliv, odůvodněni Změny č. 2 současně říká: Z hlediska ochrany krajinného rázu není oblast významně narušující, nenacházejí se zde významné krajinné pohledy a dominanty. Vizuální ochrana hradu Bezděž (národní kulturní památka), ani kostela Sv. Mikuiáše ve Vinci, by neměla být ohrožena, jelikož charakteristický pohled na hrad směřuje na sever a severozápad, tedy mimo území vymezené pro účely výstavby OZE. Uvedené je nelogické, rozporné a není možné, aby platilo současně to, co je uvedeno ve Vyhodnocení územního opatřeni a v odůvodněni Změny Č. 2. Podatel si neumí představit, jak by mohl být Kokořín nebo Bezděž a další památky a celý krajinný ráz Kokořínska výstavbou farmy VTE s výškou 200 metrů ve třech rozlehlých ao neohrožen, neboť jednoduše dojde k jeho výrazné proměně a novými dominantami se stanou VTE, a z odůvodněni regulace se to nedozvěděl. Podatel se proto domnívá, že výstavba VTE bude mít silně negativní vlivy na krajinný ráz a opravdu nejde jen o to, že si i po výstavbě vte někdo bude moct vyfotit Kokořín z toho správného úhlu, VTE prostě celkově změní krajiňu. V tomto* | |

| Poř. č. | Připomínkové místo | Číslo jednací | Článek | AO | Připomínka | Vyhodnocení |
|---|---|---|---|---|---|---|
| | | | | | *kontextu působí až směšně již výše zmíněný argument, že se snad něco vyřeší tím, Že VTE budou mít ,,jen" 200 m, protože krajinný ráz tak vysoké nové a nepřirozené dominanty zcéla znehodnotí. Vyhodnocení vlivů Změny 2 na Životní prostředí neskrývá, Že k zásahu do krajinného rázu dojde, ale Změna č. 2 se chová tak, jako by to bylo zcela lhostejné a v jejím odůvodněni se říká: ,,Větrné elektrárny jsou krajinnými Éechnickými dominantami zcela specjfického vzhledu, s pohyblivou horní částí Obvykle bývá jejich kbnstrukce v proveden/světlých barey a to s ohledem na možné kolize s leteckou dopravou. To vše má za následek viditelnost na velkou vzdálenost - okruh zřetelné viditelnosti se pohybuje kolem 10 km, okruh slabé viditelnosti až kolem 20 km. Při hustotě zástavby v naši republice prakticky není možné vymezenlAO mimo její viditelnost od obytné zástavby, stejně tak jsou potenciálně ovlivněny panoramatické pohledy, významné vyhlídky, dochází k vizuálnímu ovlivněni nemovitých historických a kulturních památek, kdy VTE přeblraj/z některých pohledů funkci krajinné dominanty.[" jinými slovy podle Změny č. 2 prostě dojde k tomu, že dominanty typu Bezděz budou nahrazeny vte a je to tak v pořádku. Přitom by to lhostejné být nemělo, protože ve Vyhodnoceni vlivů Změny č. 2 na životní prostředí se také uvádí: ,,Pro vymezeni oblastí pro VTE p/atízejména, že budou prověřeny celistvé plochy o velikosti 2,5 km2 a větší, které nebudou zahrnovat zastavěná území, budou vzdáleny minimálně 3 km od hranice sousedních států a nebudou mít zásadní vizuální dopad na ochranu krajinného rázu, zejména krajinných dominant, včetně významných nemovitých kulturních památek." U AOV82 rozhodně nelze říct, že by realizace VTE neměla zásadní vizuální dopad na ochranu krajinného rázu, a přesto je vymezena. jak je to možné? Podatel znovu připomíná, že Změna č. 2 není vzhledem k měřítku, ve kterém je zpracována, schopna reálně posoudit dopady vymezeni AO a následnou realizaci VTE na krajinný ráz. Uvedené vyplývá i z Vyhodnocení vlivů Změny č. 2 na životní prostředí, kde se uvádí: Omezující okolnosti jsou formulovány společně pro všechny hodnocené složky životního prostředí: neznalost konkrétního umístění, počtu a technického provedeni staveb v AO a z toho plynoucí nemožnost hlukového modelováni, neznalost konkrétního technického a vzhledového provedeni staveb OZE a s tím související nemožnost vyhodnotit skutečné dotčeni jednotlivých hodnocených složek (bez znalosti technologii, postupů, způsobu prováděni nebo rozsahu zásahu nelze přesně předvídat např. emise, hlučnost, zásahy do podloži apod.), dále velmi obtížná dostupnost údajů o již povolených stavbách, a nedostupnost stejných údajů o povolených stavbách za hranicemi ČR s ohledem na vyhodnoceni potenciální kumulativních a synergických vlivu, problém zahrnuti jiných staveb než OZE z hlediska kumulace vlivů na nejvíce ovlivněné složky (krajina, krajinný ráz a fauna) s ohledem na specifický vzhled a vzdálenost, na jakou potenciálně budou OZE ovlivňovat krajinný ráz, 'S neurčitost v časovém horizontu realizace (koncepce nepracuje s časovým harmonogramem realizace záměrů), která má vliv na krátkodobou produkci emisi, intenzitu pojezdů vozidel a stavební mechanizace a s tím související hlukovou zátěž a ovlivněni pobytové pohody obyvatel, neznalost stávající hlukové zátěže území (pro mapováni hlukové zátěže existuji hlukové mapy, které ale zahrnuji pouze omezené typy zdrojů hluku - dálnice a silnice I. třídy, železniční trati, letiště, velké průmyslové areály, a nejsou zpracovány pro celou plochu ČR, jen pro okolí liniových staveb a velkých měst), <· neznalost hloubky sesuvu, a tedy nemožnost odhadu vlivu na VTE a rizik plynoucích z jejich případného zhroucení. ZávČ' k p'Qb\|ematjce: Přes nepřesnosti hodnoceni, které z výše uvedených omezení plynou, lze považovat podklady pro hodnoceni AO a ÚO za dostatečné, umožňující v potřebné míře předvídat potenciální negativní vlivy uplatněni Změny č. 2 ÚRP a stanovit pro ně adekvátní minimalizační opatřeni. Případné další upřesněni negativních vlivů vyhodnocených v SEA bude provedeno v rámci stavebních řízeni na základě znalosti stavebně-technického řešeni a přesné lokalizace stavby v koridoru. Podatel zdůrazňuje, že dopad VTE na krajinný má ještě jednu polohu - větrné elektrárny totž do budoucna změní ráz krajiny a z doposud harmonické krajiny se díky nim krajinný ráz značně znehodnotí. To bude mj. pro podatele znamenat, že už nebude moct v územním plánu bránit realizaci nežádoucích záměrů právě s odkazem na nutnost ochrany krajinného rázu, neboť uť nebude co chránit. Proto má sníženi hodnoty krajinného rázu, resp. až jeho destrukce v důskdku realizace VTE, velmi výrazný dopad i do výše zmíněného práva na samosprávu. 7. Sucho a ovlivněni lokálního klimatu Ve vyhodnocení SEA k územnímu opatření AOV82 se uvádí: 0 i AČ) je vymezena mimo zápiavova uemi a mimo plochy povrchových vod a nevede ke zhoršení odtokových poměrů v území Nenacházejí se zde ochranná pásma "odnich zdroju Odpadni vody nevznikají. spotřeba vody je zanedbatelná jen v době* | |

| Poř. č. | Připomínkové místo | Číslo jednací | Článek | AO | Připomínka | Vyhodnocení |
|---|---|---|---|---|---|---|
| | | | | | *výstavby, v době provozu nulová Deštové vody budou I nadále zasakovat do terénu v těsné blizkosti VTE a souvisejiciho zařízeni Vlivy na pOvrchové a podzemní vody mohou n%tat jen v době výstavby vlivem havárie vozidel nebo stavebních mechanismů (vliv je statisbcky népravděpodobný)). při provozu řňLjIC potenciáině nastát únik mazadel a trafoolejú - zanedbatelný vliv Toto bude řešeno v navazujicim řízeni zpracováním haverijnich plánů, zajištěnim sanačních prostředků. Vlivy na podzemní vody se předpokladaji nulové nebo zanedbatelné. VTE jsou zakládány v malé hloubce pod terénem (2-4 m), s betonáži v malé ploše (cca 400 m" ) obvykle na vyvýšených místech Z hlediska plošných I lokálních vlivů se jedná o hloubku a plochu která nemuZe proudění vod v _jzěrňi sledovatelným způsobem ovhvnit. v zanedbatelné míře se negativně múZe projev[t jen v při povrchovem kolektoru v době vys-avby Ve vyhodnocení vlivů změnl/ č. 2 ani územního opatření AOV82 není popsáno, jak byly hodnoceny vlivy VTE na spodní vody a (te\|kově na vodní poměry a na jejich možné změny v důsledku výstavby a provozu VTE. V době, kdý)sě celá ČR potýká s extrémními suchy a vody je stále méně, je třeba tuto otázku brát velmi vážné a rozhodně nelze pouze stroze konstatovat, že VTE mají přednost, ,,protože mají prostě přednost". Tvrzeni, že betonáž na ploše 400 m2 na jednu VTE je malá a nedůležitá a že hloubka 4 m není žádná hloubka, rozhodně není žádným relevantním zdůvodněním. Musí být přesně popsáno, jaké jsou vodní poměry v lokalitě a jak je mohou zásahy pro výstavbu vte ovlivnit. Tok podzemní vody totiž mohou narušit nejen základy VTE, ale i nově vybudovaná infrastruktura pro vte jako jsou silnice, cesty a příkopy. Během výstavba vte se také odstraňuji ochranné vrstvy půdy a podloži, což činí podzemní vodu pod nimi zranitelnější vůči znečištěni z úniků nebo rozlitých látek z vozidel nebo zařízení použitých k jejich výstavbě a vůči únikům a látkám z turbin a další infrastruktury během provozu. Nic z toho ale zjevně nebylo reálně vyhodnoceno. To, že vte ovlivňuji vodní poměry v území, je přitom zcela relevantní obava. V publikaci ,,Wind farms and groundwaterj_rnpacts;_ A E:u\|dȼ to EIA and Planning considerations" se kupř. uvádí: ,,The deve/opment of a wind farm has thé potential to impact on groundwater quality, groundwater quantity and/or the estab/ished groundwater /1ow regime. Figure 1 over/eaf shows the sca/e and extent of thé foundation of a single wind turbine which cou/d potentia//y impact on the aquatic environment. Changes to thé /oca/ water environment čan affect receptors such as we//s/boreho/es, springs, \|Metlands and waterways, and can a/so háve imp/ications for groundwater dependent eco/ogy and/or land stability." Table I: Potential impacts on groundwater from wind farms Earthworks and sítě Physical presence of Physical presence of drainage: turbines and tracks: former turbines and · Reduct\|on in water · Possible changes tracks: table jf dewatering to groundwater · Possible changes is requiřed for distribution: to groundwater tuřbine foundation " Reduction in distribution: construdion oř groundwater " Reduction in borrow pits. storage. groundwater · Changes to Reduction of forestry storage. groundwater in sítě area: distributon and · Changes to flow infiltration and surface runoff patterns, thereby infWencing groundwater flow and distribution. Uvedené je důležité důkladně prověřit už na úrovni SEA vzhledem k tomu, že EIA se zřejmě ani dělat nebude. Je také známo, že vte ovlivňují klima ve svém okolí (negativně). Jedná se především o dopady na teplotu zemského povrchu, na rychlost větru, vlhkost a srážky. Větrné elektrárny na pevnině také % mají významný oteplovací vliv na teplotu zemského povrchu v noci. Existuje relativně málo studií o vlivech na vlastnosti půdy, ale závěry se obecně shodují na tom, že fyzikálně-chemické vlastnosti půdy se po výstavbě větrných elektráren na pevnině snižuji a že dochází k vysušování lokaiit nacházejících se u VTE a mění se lokální klima. Půdní vlhkost navíc ovlivňuje rovnováhu ekosystému, proto je důležité určit dopad větrných elektráren na půdní vlhkost. (Viz Locahzed Ecoc/ imatic Impacts of Onshore Wind Farms: A Review; v této rešerši jsou odkazy na další studie). Z Vyhodnoceni SEA k územnímu opatřeni AOV82 ani Změny č. 2 jako celku ani z jejich odůvodněni není vůbec zřejmé, jak se pořizovatel s těmito vědeckými závěry vypořádal, spÍše se zdá, že před nimi zavřel oči a předstírá, že neexistují, neboť by jinak ani nemohly být ao vymezeny. jediná zmínka, která se ve Vyhodnoceni AOV82 ke klimatu vyskytuje, je tato: Vlivy na ovzduší v době výstavby zanedbatelné (prašnost pří přesunu zemin, emise ze spalování PHM. sekundární prašnost), v cobě provozu mírně pozibvni z důvodu náhrady spalovacích zdrojů při vyrobě cl. energie Podmínky a zmirňujici opatřeni ÚO: Vliv zanedbatelný, podmínky nestanoveny Opatřeni SEA: Bez dalšího návrhu dle SEA Uvedené lze považovat ve světle vědeckých závěrů za zcela nedostatečné a nevyhovujIcI v tom lepším případě, za holý výsměch v tom horším. Z Vyhodnoceni je totiž zřejmé, že realizace VTE v AOV82 bude mít prakticky* | |

| Poř. č. | Připomínkové místo | Číslo jednací | Článek | AO | Připomínka | Vyhodnocení |
|---|---|---|---|---|---|---|
| | | | | | *jen jeden pozitivní dopad (a mnoho negativních), a to ,,nahrazeni Části spalovacích zdrojů při výrobě el. energie". Ze závěru uvedeného ve Vyhodnocení AOV82 ale není vůbec zřejmé, jaká část spalovacích zdrojů bude nahrazena, kdy k tomu dojde a v jakém přesném rozsahu by mělo vymezení právě AOV82 přispět k tomu, že budou nahrazeny tyto spalovací zdroje při výrobě elektrické energie. Bez tohoto vyčíslenI není možné skutečně srovnat tvrzený mírně pozitivní vliv VTE postavených v AOV82 a naopak jejich negativní dopady a určit, co převažuje. jinými slovy není vůbec vysvětleno, jak přesně tento hypotetický mírně pozitivní vliv převáží nad všemi negativními vlivy VTE. AOV82 se nacháziv chráněné oblasti přirozené akumulace vod:* Z odůvodnění Změny č. 2 a územního opatřeni AOV84 není jasné, jak bylo s tímto faktem naloženo. 8. Zábory ZPF Ve vyhodnoceni územního opatřeni z hlediska SEA se uvádí: Přitomnost ZPF v I až IV třídě ochrany, převažuje zábor v I třídě ochrany. S ohledem na velmi nízký rozsah záboru ve vyšší třídě ochraný dále neřešeno V případě VTE a doprovodných staveb (rozvoden, úložišť cl. energie, komunikaci apod.) v AO je zátxjř pro zajištěm bezpečnosti hodnoceni považován za trvalý. Uplatněni AO nebude mit vliv na ekologické funkce půdy. Zábor pudy je s ohledem na relativně malou výměru a na rozlohu zemědělské půdy v AO a jejím okolí považován za mírné negativní vliv. Ve Vyhodnoceni se uvádí, že jde o velmi nízký rozsah záborů ve vyšší třídě ochrany ZPF. Rozsah záborů je přitom následujlcř ^ V Odhad záboru podle tříd ochrany (ha) Odhad výmě'y Označeni Rozloha . Odhad " záboru, na plochy I kpoloricdhoyrul Nvayvurzžietni é záboru IV. V. kptreorvéebduendea koridoru (ha) (ha) , ll. \|\|\|· rekultivace na zemědělskou -r, půdu (ha) % zasroupem 100 97,07 75.57 20,42 0.85 0.23 0,00 0% AOV82 1160,7 VTE 7,89 6,14 1.66 0.07 0,02 0.00 0,00 Podle názoru podatele nelze považovat trvalé zničení téměř 8 hektarů cenné půdy za něco, co není třeba řešit. Takové zdůvodněni záborů je bizarní a nedostačuje požadavkům v § 4 odst. 3 zákona č. 334/1992 Sb., o ochraně ZRF, kde se mj. uvádí, Že zemědělskou půdu I. a \|\|. třídy ochrany lze v územně plánovací dokumentaci určit k jinému než zemědělskému účelu nebo odejmout pouze v případech, kdy jiný veřejný zájem výrazně převaZuje nad veřejným zájmem ochrany zemědělského půdního fondu. Podatel netuší, jak bylo dobženo, že výrazně převaZuje veřejný zájem na realizaci VTE nad zájmem na ochraně cenných části ZPF? Jak zábor ZPF přispěje k tomu, aby byly zmírněny dopady změny klimatu? Jak konkrétně tento zábor přispěje ke zvýšeni energetické soběstačnosti ČR? Proč není možné VTE realizovat jinde, kde by k těmto záborům cenných půd nedošlo? Na uvedené otázky by měla Změna č. 2 odpovědět velmi přesně nebo akcelerační oblast nevymezovat a ponechat vše na územní plány a povolovací řízeni, kde budou moct být zábory skutečně podrobně posouzeny a vyhodnoceny. To, že Změna č. 2 není schapna kvůli tomu, že je pořizována pro celou ČR a nemůže řešit nezbytné detaily na uvedené otázky odpovědět, se potvrzuje i ve Vyhodnoceni vlivů Změny Č. 2 na Životní prostředí, kde se uvádí: ,,Rozsah a přesnost kva/j/íkovaného odhadu záboru ZPF odpovídá podrobnosti ZÚR; limitem pro přesnost odhadu je zejména nejistota ohledně počtu, umístěni a technické specjjfíkace budoucích záměrů uvnitř akcelerační oblasti." Vzhledem k tomu, že se v rámci urychleného povolováni už vůbec nemusí DESÚ řádně zabývat záborem ZPF, je uvedené mimořádně problematické. To platí tím vÍce v situaci, k¢jy se ve vyhodnoceni vlivů územního opatření uvádí tento závěr: AO je navržena ve vzdálenosti přéz 40 km od hraníce s Polskem, tedy bez vlivů. Zanedbatelný až mírně pozibvni vl"v k ochraně klimatu uplatněni AO se uplatni v globálním měřítku, tedy I z hlediska přeshraničniř působeni Bez vlivů na další s\|ožkk Zp Z toho se dá dovodit, že sám pořizovatel Změny č. 2 připouští, že je AOV82 vymezena v podstatě zbytečně, neboť nemá žád ý výraznější pozitivní vliv na změnu klimatu. Z jakého důvodu tedy dostala přednost před och ,anou jiných konkrétně popsaných a specifikovaných zájmů v území, kupř. ochranou cenných půd a jiných výše popsaných veřejných zájmů, které zcela jistě nejsou zanedbatelné? | |
| 8065. | Jana Anežka Chobtská | MMR-45078-2026-81 | 99czzg | AOV83 | Podatel se domnívá, že není nezbytné (a neplyne to ani ze směrnice EU RED III), aby akcelerační oblasti Qro VTE (dále jen ,,AQV") byly vymezeny direktivně na celostátní úrovni. je naprosto dostačujIcI, když by Změna č. 2 Územního rozvojového plánu (dále jen ,,Změna č. 2") dala obcím povinnost, aby prověřily možnosti vymezenIAOV v územních plánech. Na základě tohoto pokynu by samosprávy znalé místních poměrů po dohodě s občany 1 q m , 6 . J . W _ vymezily vhodné lokality pro VTE. Díky tomu by byly zohledněny s potřebnou Růvosti a v nutné podrobnosti zásahy do veřejných zájmů, které není možné na | **Akceptováno částečně.**<br><br>Akcelerační oblast AOV83 Chorušice byla zmenšena.<br><br>Akcelerační oblasti byly vymezeny na celostátní úrovni v Z2 ÚRP na základě Zadání Z2 ÚRP schváleného Vládou ČR. Vymezení |

| Poř. č. | Připomínkové místo | Číslo jednací | Článek | AO | Připomínka | Vyhodnocení |
|---|---|---|---|---|---|---|
| | | | | | úrovni Změny č. 2 zhodnotit, neboť to iq velké měřítko neumožňuje. a '. Ve Změně č. 2 ÚRP není dostatečně vysvětleno, proč je třeba vymezit akcelerační oblasti právě tak, lak to činiZměna č. 2, jinými slovy nenípochopitelné, proč právě početAOV, se kterým Změna č. 2 počítá, povede ke splněni klimatických a energetických cllů a proč vymezení jiné oblasti již není zapotřebí nebo proč by klimatické a energetické cíle nemohly být plněny i bez AOV83, když není ke splněni těchto cllů (které ani l nejsou ve Změně č. 2 specifikovány) zapotřebiani o jednu aov vÍce. . Lokalita, kde je AOV83 přitom není nijak výjimečná z hlediska potenciálu pro VTE (nebo alespoň není ve Změně č. 2 přesvědčivě popsáno, proč se aov83 svým větrným potenciálem tak výrazně odlišuje od dalších oblastí, kde AOV vymezeny nebyly). Lze tedy předpokládat, že existuji i jiné shodné oblasti, kde však z nejasných dŮvodŮ AOV nebylyvymezeny. To považuje podatelza diskriminační. Diskriminovány jsou i samosprávy, na jejichž území jsou AOV vymezeny. Vymezení AOV totiž představuje jakousi stavební uzávěru, kdy obec nemůže v dotčeném území měnit územniplán podle svých potřeb, ale musí respektovat vymezenou AOV. Vedle toho pak nebudou investoři VTE motivováni, aby s obcí uzavřeli férovou plánovací smlouvu a poskytli obci a jejím občanům dostatečné kompenzace za negativní dopady provozu VTE. Záměry VTE povolované v AOV totiž budou protežovány a jejich výstavba výrazně usnadněna. Tato diskriminace přímo ovlivňuje i občany samospráv. 3. Mdwtatečné pQsQuzeníjdiyů Vymezeni AOV s největší pravděpodobností povede ktomu, že záměry VTE v nich umisťované budou upřednostňovány a nedojde už nikdy k řádnému posouzeni jejich negativních dopadů na životnIprostředi, na zdraví a životy lidí. Proto by mělo být vyhodnocení vlivů Změny č. 2 a územního opatření pro AOV83 extrémně podrobné a kvalitní, prakticky na úrovni EIA. Překážkou protakové podrobné posouzenije alefakt, že je měřítko Územního rozvojového plánu příliš velké a neumožňuje skutečně posoudit dopady vymezenIAOV (jiné by to bylo na úrovni územního plánu, resp. v procesu EIA se znalosti konkrétňího záměru). Vzhledem k tomu, že na vymezení akceleračních oblasti naváže zrychlené a zjednodušen"é povolovací řízení před Dopravním a energetickým stavebním úřadem (DESÚ), v rámci kterého bude úřad prakticky pouze ověřovat, zda jsou záměry v souladu s vágními a nicneřIkajickni podmínkami územního opatření AOV83: V souladu s těmito óbecnými podmínkami ale budou téměř jakékoliv záměry,. což znamená, že vlivy VTE realizovaných'v aov83 nebudou nikdy reálně posouzeny. , ' ' . ,. . Podatel se domnívá, že je nezbytné, aby všechny vlivy VTE byly skutečně a podrobně posouzeny. Vágní posouzení Změny č. 2 nebo územního opatření AOV83 je naprosto nedostatečné. Podatel se ,domnívá, žé vadné posouzení dopadů VTE může mít nejen přímý vliv na jeho zdravívčetně psychické pohody, ale také to může ovlivnit socioekonomický rozvoj obce, ve které žije. Podatel ještě připomíná, že nedošlo ke kumulativnímu zhodnoceni vlivů v důsledku vymezeni tři AOV v těsné blízkosti (AOV82, AOV83 a AOV84). F , ' 4. V odůvodn'ěniZměny č. 2 ani územního opatření není možné dohledat vyčísleni přínosu AOV83 pro sníženi energetické závislosti anebo sníženíprodukce $CO_2$. Ve výhodnocenívlivů územního opatřenIAOV83 se ale uvádí k pozitivním vlivům (přínosům) vymezení AOV a realizace VTE: ,,zanedbatelný až mírně pozitivní vliv 'b a k ochraně klimatu uplatněnlAO se uplatn/"vglobáln/"m měřítku, tedyiz hlediskÍí přeshraničního působení" V dokumentaci Změny č. 2 a územního opatřeni je tedy přiznáno, že přínosy VTE realizovaných v AOV83 budou zanedbatelné, byť chybí konkrétní čísla. Vtakové situaci není pochopitelné, jak mohl zájem na vymezení AOV83 převážit nad ostatními konkrétně specifikovanými veřejnými zájmy, které naopak výstavba vte ovlivni výrazně (byť to nekvalitně zpracované vyhodnocení Změny č. 2 a územního opatření nepřiznává). Dále se ve vyhodnocení územního opatřenIAOV83 uvádí: ,,Vlivy na ovzdušlv době výstavbyzanedbatelné (prašnost při přesunu zemin, emise ze spalováni PHM, sekundární prašnost), v době provozu mírně pozitivní z důvodu náhrady spalovacích zdrojů při výrobě el. energie." Vzhledem k tomu, že se ve vyhodnoceni uvádí, že vliv AOV83 na ochranu klimatu bude zanedbatelný, bude logicky zanedbatelný rozsah, ve kterém VTE realizované v AOV83 nahradIspa6vacízdroje. Změna č. 2 ani územní opatřenitento závěr nevyvrací, neobsahují totiž vyčísleni toho, v jak velkém rozsahu VTE realizované v AOV83 nahradí spalovací zdroje a jaký přesně vliv bude mít tato náhrada na cíle sledované Změnou č. 2, tedy snížení energetické závislosti ČR a snížení produkce $CO_2$. je také třeba řádně vyhodnotit, proč těchto cllů nelze dosáhnout jinými způsoby (zvýšení počtu bloků JEDU, popř. JETE, rozvoj vodíkové infrastruktury v souladu s Vod Ikovou strategií ČR, větší důraz na rozvoj FVE). Proto ani blíže nespecifikovaná náhrada spalovacích zdrojů nenidůvod, proč by | akceleračních oblastí proběhlo na základě biologického posouzení konkrétních území podle § 11 odst. 3 resp. 4 ZOZE, jehož výsledky spolu s výsledky vyhodnocení vlivů na životní prostředí (SEA, Příloha č. 5 k odůvodnění Z2 ÚRP) byly zapracovány do návrhu Změny č. 2 ÚRP. Oblasti, u nichž autorizované osoby identifikovaly významné negativní nebo kumulativní vlivy, byly ze Z2 ÚRP vyloučeny (odůvodnění Z2 ÚRP, odst. 32). Zpracování VVURÚ odpovídá obsahem i strukturou požadavkům obsaženým v příloze č. 4 stavebního zákona, včetně posouzení kumulativních a synergických vlivů. Ve VVURÚ (včetně SEA) byly posuzovány akcelerační oblastí, nikoliv konkrétní záměry, a podrobnost odpovídá měřítku ÚRP a územních opatření. Vymezení akcelerační oblasti v ÚRP nezakládá právo na výstavbu VTE ani nevylučuje jiné využití území.<br><br>Při vymezení akceleračních oblastí nelze předjímat konkrétní technické parametry či přesné umístění záměrů OZE. Obavy z negativních vlivů hluku a stroboskopického efektu řeší podmínky stanovené ve všech územních opatřeních pro akcelerační oblasti pro VTE, které ukládají zpracování hlukové studie, studie působení stroboskopického efektu, včetně minimalizace shadow flicker efektu. V případě, že by záměr nesplňoval zákonné hygienické limity (nařízení vlády č. 272/2011 Sb., o ochraně zdraví před nepříznivými účinky hluku a vibrací) a současně podmínky v územním opatření, nemůže být povolen.<br><br>Jedním z podkladů pro zpracování Z2 ÚRP byl dokument *Akcelerační oblasti, předvýběr ploch k výstavbě VTE, Screening území ČR z hlediska ochrany krajinného rázu* (Roman Bukáček, Simona Vondráčková, 2025). Při vymezování akceleračních oblastí byl krajinný ráz dále prověřován, a to s ohledem na hodnoty území. Vlivy na krajinný ráz pak byly dále vyhodnoceny v rámci VVURÚ, a to jak z hlediska navrhovaného souboru akceleračních oblastí jako celku, tak pro jednotlivá území v kartách akceleračních oblastí, které obsahují i mapy viditelnosti (Příloha SEA). Podmínky v územních opatřeních pak dále omezují barevné řešení doprovodných staveb a rozsah trvalých terénních úprav.<br><br>Samotný způsob vymezení akceleračních oblastí na základě podkladů (biologická posouzení, mapy citlivosti ptáků vůči výstavbě VTE zpracované ČSO, území významná pro netopýry dle podkladů ČESON, biotopy zvláště chráněných druhů velkých savců a další) a nařízení vlády č. 507/2025 Sb. minimalizuje vliv na složky životního prostředí. Pro všechny akcelerační oblasti jsou současně pořizována územní opatření, která obsahují opatření stanovená na základě biologických posouzení. Tato opatření dále zmírňují negativní vlivy, které nebylo možné vyloučit vymezením akcelerační oblasti. Podmínky v územních opatřeních zahrnují ochranu prvků lokálního ÚSES a všech |

| Poř. č. | Připomínkové místo | Číslo jednací | Článek | AO | Připomínka | Vyhodnocení |
|---|---|---|---|---|---|---|
| | | | | | měl zájem na vymezenIAOV83 převážit nad jinými zájmy v území. 5. yýškayrE a rozloha AO " Ve Změně č. 2 ani v územním opatřeni pro AOV83 nenívysvětleno, proč byla zvolena právě tato rozloha AO a proč má AOV právětyto konkrétní hranice a proč právě toto vymezenIAOV povede ke splněnícílů Změny č. 2. jinými slovy není vysvětleno, proč nemůže být ao vymezena jiným způsobem tak, aby kupř. byly VTE umisťovánYv dostatečné vzdálenosti od zastavěného územía zastavitelných ploch podle územních plánů (min 1,5 km) a není porovnáno, zda by toto jiné vymezenIAOV třeba také nevedlo ke splněnícílů Změny č.<br>2. Podatel se domnívá, že to ale vzhledem k nespecifičnosti cllů Změny č. 2 není ani možné, proto by také vůbec neměla být aov83 vymezena.<br>6. Hh~ázámMhraQ~m!Qsk=kýmekt Podatel zásadně nesouhlasí s tím, že Změna č. 2 ani příslušné-územní opatřeni vůbec neřeší negativní dopady hluku. Hluktotiž Změna č. 2 chápe jako normálníintegrálnIswčást VTE, bez kteréto prostě nejde a je třeba se s tím smířit. Tento přístup nejlépe demonstruje přirovnání hluku z VTE kv podstatě příjemnému ,,šuměnílesa", které mohou zaregistrovat jen neurotické osoby. Podatel se proto domnívá, že hlukové vlivy nebyly zhodnoceny a ve skutečnosti to ani.nen,i možné bez znalosti konkrétního projektu. Podatel zdůrazňuje, že nepovažuje za dostatečné, aby byla hluková zátěž řešena až v hlukové studii , zpracované investorem. Takový přístup nenízchopný zajistit reálnou ochranu lidskéhQ zdraví. . Podatel dále nesouhlasí s tím, že vůbec nedošlo k posouzenivlivů infrazvuku,- nízkofrekvén"čnIho hluku a vibraci, ačkoliv odborné studie upozorňují na rizika spojená s těmito doprovodnými jevy provozu \/ŤÉ.f Podatelse domnívá, že nebylani řádně.Žhodnocen vlivvibracina nemovitosti. stejně tak nebyl řádně posouzen z hlediska vlivů tzv. stroboskopický efekt, kdy se posouzeni zejména nezaměřilo na obtěžujIcldopady stroboskopického efektu. '. jLlNymakrajmnýnz Větrné elektrárny mají zásadnÍ vlivy na krajinný ráz. Ve Vyhodnocení vlivů územního opatření AOV83 se uvádí: ,,Z analýzy viditelnosti vyplývá, že hodnocené území se vyznačuje vysokou koncentraci kulturně- historických hodnot a zároveň velmi citlivým vztahem .ke krajině Kokořínska a k ikonické dominantě Bezdězu. V bezprostředním okollse uplatňuje kostel Nanebevzetí Panny Marie, kostel sv. jakuba Většího, l ' 'a' W L fara, kaple Nejsvětější Trojice, zámek a historická venkovská zástavba. Ve vzdálenosti do 2 km navazují kostel sv. Martina, radnice, sokolovna a dalš/objekty utvářejlclobraz sídla. Vširšlm územ/do 5 km a 15 km se pak prosazuje mimořádně bohatý soubor památek, včetně hradu 'Kokořín, hradu Houska, hradišť, kostelů, tvřzi; zámků a historických areálů. Rozhodujlcl hodnotou je zde ochrana vnitřní scenérie Kokořínska a nerušených výhledů na Bezděz. Současněje třeba zachovat obraz Mšena ajeho historického jádra v krajině, včetně vazeb na přj'ezdové komunikace, turistické trasy a dalšlfrekventovaná místa, odkud se uplatňujlikonjcké pohledy na město i na širší krajinný rámec. Bezděz zde nepůsobíjen jako vzdálená dominanta, alejakojeden z hlavních urču/lclch prvkŮ krajinné identity celého prostoru." jak je možné, že všechnytyto vlivy jsou hodnoceny jako zanedbatelné, když přitom"VTE budou představovat novou domir!antu, která jednoznačně výrazně ovlivníkrajinu, to nenive Změně č. 2 aniv územním opatření vysvětleno. Vliv vte na krajinný ráz bude mít ještě další dopady - již napořád bude hodnota krajinného rázu snížena, takže bude | biokoridorů, ochranu biotopů, ZPF a PUPFL, dále povinnost biologického dozoru, monitoring mortality ptáků a netopýrů, detekční systémy a další podmínky specifické vzhledem ke konkrétní akcelerační oblasti. |

| Poř. č. | Připomínkové místo | Číslo jednací | Článek | AO | Připomínka | Vyhodnocení |
|---|---|---|---|---|---|---|
| | | | | | možné do území umisťovat i další záměry, které by jinak kvůli ochraně krajinného rázu nebyly přípustné.<br>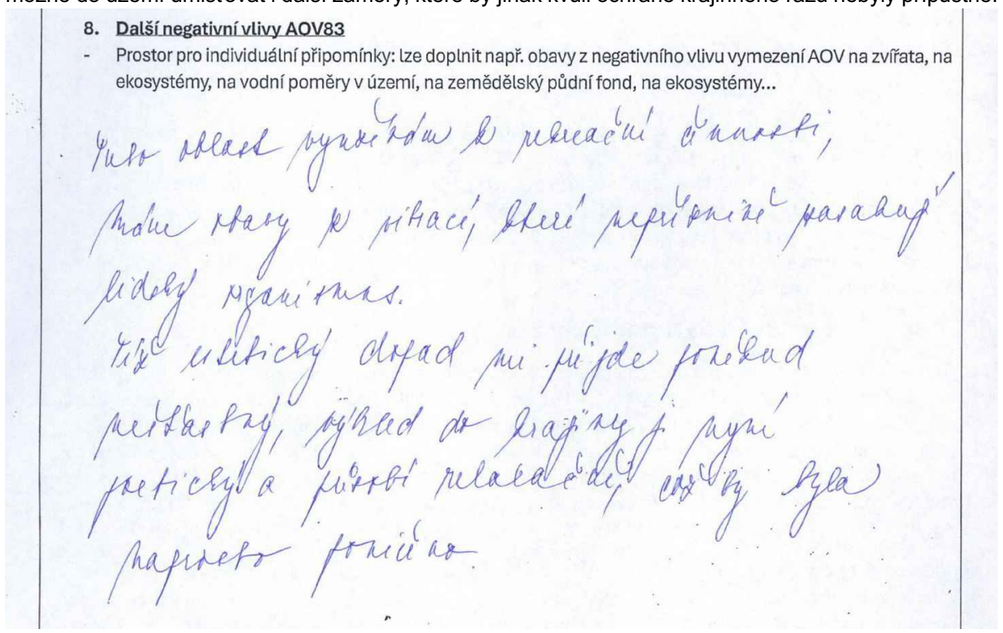<br>8. Další negativní vlivy AOV83<br>- Prostor pro individuální připomínky: lze doplnit např. obavy z negativního vlivu vymezení AOV na zvířata, na ekosystémy, na vodní poměry v území, na zemědělský půdní fond, na ekosystémy...<br>Jako obecně vyjadřuji se k lokalitě Tetětice, kde mám obavy k větrné, které nepříznivě ovlivní lidský organismus.<br>Též ubližený dopad mi přijde pozemek přístupný, výhled do krajiny je nyní pěkný a původní relaxační účel by byla naprosto pozměněn. | |
| 8066. | Ivan Novotný | MMR-45079-2026-81 | 99bf, 99bi, 99czzs | AOS6, AOS9, AOV98 | Podatel: jakožto dotčená osoba, vlastník nemovitostí a subjekt, jehož ústavně zaručená práva, legitimní zájmy a zdravé životní podmínky jsou přímo dotčeny navrhovanou koncepční územně plánovací regulací, podává tímto v zákonné lhůtě nás\|edujÍcÍ PŘIPOMÍNKY:<br>I. Vymezeni dotčeného území, věcná legitimace a disproporcionalita zásahu Předložená dokumentace Změny č. 2 Územního rozvojového plánu ČR (ÚRP ČR) a navazujících územních opatřeni obecné povahy navrhuje v geograficky provázaném subregionu vymezeni masivní akcelerační oblasti pro větrné elektrárny AOV98 Tetětice (zasahujÍcÍ katastrální území obci Dřínov, r<br>-0 Morkovice-Slížany, Pavlovice u Kojetína, Počenice-Tetětice, Troubky-Zdislavice, Uhřice, Věžky, Zborovice) a současně akceleračních oblasti pro solární elektrárny AOS6 Zborovice a AOS9 Zdounky. Tento kumulovaný záměr představuje extrémní a disproporcionálni industriální zásah do stabilizovaného území na pomezí Zlínského a Olomouckého kraje. Navržená regulace zakládá přímý a invazivní zásah do ústavně garantovaného vlastnického práva podavatele (ve smyslu ČI. 11 Listiny základních práv a svobod) a prokazatelně devalvuje tržníi užitnou hodnotu dotčených nemovitostí. Správní orgán zcela rezignoval na zásadu proporcionality, když jednostranně nadřadil komerční zájmy budoucích provozovatelů energetických zařízeni nad práva stávajicich vlastníků půdy a rezidentů. II. Ohroženi veřejného zdraví, hlukové faktory a stroboskopický efekt Pořizovatel dokumentace v rámci procesu vyhodnoceni vlivů na životní prostředí (SEA) i v samotných odůvodněních územních opatření zcela opomněl náležitě a objektivně posoudit kumulativní vlivy koncentrace větrných generátorů a solárních poli na veřejné zdraví (odporuje požadavkům stavebního zákona na ochranu zdravých životních podmínek). Odůvodněni napadáme pro absenci hloubkových analýz v nás\|edujÍcÍch oblastech: 1. Infrazvuk a nízkofrekvenční zvuk: Moderní větrné elektrárny s výškou horní úvrati přesahujÍcÍ 200 metrů generují specifické nízkofrekvenční vlnění, které vykazuje schopnost šířit se na velké vzdálenosti a prostupovat obvodovými plášti budov. Dlouhodobá expozice tomuto akustickému tlaku prokazatelně způsobuje u humánní populace chronické poruchy spánku, migrény, kardiovaskulární potíže a trvalou psychickou zátěž. 2. stroboskopický efekt a světelné znečištění: Efekt periodického stíněni rotujících listů | **Akceptováno částečně.**<br><br>Akcelerační oblast AOV98 Tetětice byla vypuštěna.<br><br>Vymezení akceleračních oblastí proběhlo na základě biologického posouzení konkrétních území podle § 11 odst. 3 resp. 4 ZOZE, jehož výsledky spolu s výsledky vyhodnocení vlivů na životní prostředí (SEA, Příloha č. 5 k odůvodnění Z2 ÚRP) byly zapracovány do návrhu Z2 ÚRP. Návrh Z2 ÚRP a jeho odůvodnění, návrh souvisejících územních opatření a jejich odůvodnění obsahují náležitosti v souladu s příslušnými právními předpisy, včetně správního řádu, stavebního zákona a dalších. Zpracování VVURÚ odpovídá obsahem i strukturou požadavkům obsaženým v příloze č. 4 stavebního zákona, včetně posouzení kumulativních a synergických vlivů, vlivů na krajinný ráz a vlivů na zdraví.<br><br>Při vymezení akceleračních oblastí nelze předjímat konkrétní technické parametry či přesné umístění záměrů OZE. Obavy z negativních vlivů hluku a stroboskopického efektu řeší podmínky stanovené ve všech územních opatřeních pro akcelerační oblasti pro VTE, které ukládají zpracování hlukové studie, studie působení stroboskopického efektu, včetně minimalizace shadow flicker efektu, a také omezují světelné zatížení. Akcelerační |

| Poř. č. | Připomínkové místo | Číslo jednací | Článek | AO | Připomínka | Vyhodnocení |
|---|---|---|---|---|---|---|
| | | | | | VTE v kombinaci s povinným zábleskovým leteckým značením vysokých věži představuje závažný neurologický a psychologický stresor pro obyvatele dotčených obci. 3. HIA (Health Impact Assessment): PoZadujeme okamžité pozastaveni schvalovacího procesu do doby, než bude vypracováno komplexní nezávislé hodnoceni vlivů na veřejné zdraví (HIA). III. Devastace krajinného rázu, biodiverzity a mezinárodních závazků (NATURA 2000, UNESCO) Vymezeni oblasti AOV98, AOS6 a AOS9 výkazuje zásadní metodické a věcné vady v oblasti ochrany přírody, krajiný a kulturního dědictví: 1. Soustava Natura 2000 a avifauna: Dotčené území slouží jako významný migrační koridor a hnízdiště chráněných druhů ptactva a netopýrů. výstavba větrných bariér prokazatelně generuje přímou mortalitu zvířat v důsledku kolizí, přičemž navržená "zrrňrňujlcl opatření" obsažená v odůvodnění považujeme za zcela nedostatečná a akademická. 2. Krajinný ráz a ouv (výjimečná světová hodnota): výška staveb nad 200 metrů radikálně a nevratně naruší horizonty, dálkové pohledy a panoramatické hodnoty území. Dochází k degradaci historické kulturní krajiný, což je v přímém rozporu s mezinárodními závazky ČR týkajicími se ochrany památek světového významu (UNESCO) a zachování integrity chráněných území. Kumulativní a synergické působení tolika větrných a solárních parků vedle sebe překračuje únosnou kapacitu dotčeného území. IV. Absence kompenzačních schémat a destrukce zemědělského fondu (ZPF) Předložené návrhy znamenaji masivní, nevratný zábor vysoce bonitní půdy ze Zemědělského půdního fondu (ZPF). Textová část dokuméntace zcela ignoruje ekonomické dopady na lokální hospodařeni a zcela opomíjí zakotvení závazných kompenzačních mechanismů pro dotčené subjekty v území. Kategoricky požadujeme, aby do závazné části územních opatření byl implementován transparentní systém finančních náhrad, krytý plně k tíži budoucích investorů, který bude kompenzovat: · Trvalé snÍženÍtržnÍ hodnoty residenčních nemovitosti a pozemků v dotčeném perimetru. · Ztráty lokálních zemědělských subjektů způsobené fragmentaci půdních bloků a omezením agrotechnických operaci.<br>V. Osobní a trestněprávní odpovědnost úředních osob Pořizovatel a schvalovatelé této koncepční dokumentace jsou tímto explicitně upozorněni na skutečnost, že schválenívymezeni oblasti AOV98, AOS6 a AOS9 v předložené, odborně nepodložené podobě, může mít za následek vznik rozsáhlých národohospodářských škod, poškození zdraví obyvatelstva a nevratnou degradaci životního prostředí. Pokud správní orgán ignoruje tato věcná a právně podložená varováni a schválí regulaci zatíženou věcnými vadami, bude ze strany podavatele iniciováno podáni orgánům činným v trestním řízení. Pořizovatel pochybil, když v rámci přípravné fáze rezignoval na uplatněni principu předběžné opatrnosti (podle § 3 zákona č. 17/1992 Sb., o životním prostředí). Vymezeni akceleračních oblasti bez předchozího exaktního modelová ní kumulativní infrazvukové zátěže, stroboskopického efektu a bez vyhodnoceni vlivů na veřejné zdraví (HIA) představuje hazard s biologickou a psychosomatickou integritou dotčené populace. OdsDuvánj těchto měřeni až do fáze provozu je nepřípustné, neboť po schváleni územního opatřeni již nebude možné urbanistickou strukturu gigantického energetického komplexu efektivně korigovat. VI. Závěr a petit Z výše rozvedených důvodů podavatel navrhuje a požaduje: 1. Úplné zrušení vymezení akcelerační oblasti AOV98 Tetětice, AOS6 Zborovice a AOS9 Zdounky. 2. Pozastaveni schvalovacího procesu do doby vypracování nezávislých studií HIA (vliv na veřejné zdraví-nízkofrekvenční hluk, stroboskopický efekt) a studii hodnotících kumulativní vlivy na krajinný ráz a památky UNESCO. 3. Doplněni závazné části o explicitní stanovení přímé odpovědnosti investorů za veškeré negativní externality a zavedeni povinných ekonomických kompenzaci pro vlastníky dotčených nemovitosti. | oblasti pro VTE byly vymezeny s odstupem alespoň 500 m od obytné zástavby s ohledem na snížení rizik pro obyvatele. V případě, že by záměr nesplňoval zákonné hygienické limity (nařízení vlády č. 272/2011 Sb., o ochraně zdraví před nepříznivými účinky hluku a vibrací) a další požadavky vyplývající z příslušných právních předpisů (např. požární bezpečnost) a současně podmínky v územním opatření, nemůže být povolen.<br><br>Jedním z podkladů pro zpracování Z2 ÚRP byl dokument Akcelerační oblasti, předvýběr ploch k výstavbě VTE, Screening území ČR z hlediska ochrany krajinného rázu (Roman Bukáček, Simona Vondráčková, 2025). Při vymezování akceleračních oblastí byl krajinný ráz dále prověřován, a to s ohledem na hodnoty území. Vlivy na krajinný ráz pak byly dále vyhodnoceny v rámci VVURÚ, a to jak z hlediska navrhovaného souboru akceleračních oblastí jako celku, tak pro jednotlivá území v kartách akceleračních oblastí, které obsahují i mapy viditelnosti (Příloha SEA). Podmínky v územních opatřeních pak dále omezují barevné řešení doprovodných staveb a rozsah trvalých terénních úprav.<br><br>Vlivy na kulturní dědictví, ochranná pásma národních kulturních památek a případné další památkové hodnoty byly sledovány v rámci VVURÚ.<br><br>Samotný způsob vymezení akceleračních oblastí na základě podkladů (biologická posouzení, mapy citlivosti ptáků vůči výstavbě VTE zpracované ČSO, území významná pro netopýry dle podkladů ČESON, biotopy zvláště chráněných druhů velkých savců a další) a nařízení vlády č. 507/2025 Sb. minimalizuje vliv na složky životního prostředí. Pro všechny akcelerační oblasti jsou současně pořizována územní opatření, která obsahují opatření stanovená na základě biologických posouzení. Tato opatření dále zmírňují negativní vlivy, které nebylo možné vyloučit vymezením akcelerační oblasti. Podmínky v územních opatřeních zahrnují ochranu prvků lokálního ÚSES a všech biokoridorů, ochranu biotopů, ZPF a PUPFL, dále povinnost biologického dozoru, monitoring mortality ptáků a netopýrů, detekční systémy a další podmínky specifické vzhledem ke konkrétní akcelerační oblasti.<br><br>Ochrana ZPF je řešena v souvisejících územních opatřeních. Podmínkami je zajištěno, že nebudou vznikat neobhospodařovatelné zbytkové zemědělské pozemky ani pozemky bez přístupu k veřejně přístupné pozemní komunikaci. Dále je v nich požadavek na upřednostní nižších tříd ochrany ZPF při realizaci záměrů OZE a je stanovena maximální plocha dlouhodobého nebo trvalého odnětí ZPF pro záměry OZE v celé akcelerační oblasti. Souhlas s odnětím ze ZPF bude vydán v navazujícím řízení dle stavebního zákona. |

| Poř. č. | Připomínkové místo | Číslo jednací | Článek | AO | Připomínka | Vyhodnocení |
|---|---|---|---|---|---|---|
| 8067. | Jiří Litera | MMR-45080-2026-81 | 99czzg | AOV83 | Text připomínky Podatel nesouhlasí s vymezením akcelerační oblasti AOV83 a žádá, aby tato akcelerační oblast nebyla ve Změně č. 2 Územního rozvojového plánu vymezena a aby nebylo vydáno územní opatřeníAOV83.<br><br>Podatel se domnívá, že není nezbytné (a neplyne to ani ze směrnice EU RED III), aby akcelerační oblasti pro VTE (dále jen ,,AOV") byly vymezeny direktivně na celostátní úrovni. je naprosto dostačujIcI, když by Změna č. : Územního rozvojového plánu (dále jen ,,Změna č. 2") dala obcím povinnost, aby prověřily možnosti vymezenÍAO\ v územních plánech. Na základě tohoto pokynu by samosprávy znalé místních poměrů po dohodě s občan vymezily vhodné lokality pro VTE. Díky tomu bý byty zohledněny s potřebnou Ďečlivostĺ a v nutné podrobnosti zásahy do veřejných zájmů, které není možné na úrovni Zrněny č. 2 zhodnotit, neboť to její velké měřítko neumožňuje. z njsMmjnačníyym!=níAw Ve Změně č. 2 ÚRP není dostatečně vysvětleno, proč je třeba vymezit akcelerační oblasti právě tak, jak to činiZměna č. 2, jinými slovy není pochopitelné, proč právě početAOV, se kterým Změna č. 2 počítá, povede ke splnění klimatických a energetických cIlů a proč vymezeni jiné oblasti již není zapotřebí nebo proč by klimatické a energetické cíle nemohly být plněny i bez AOV83, kdýž není ke splněnítěchto CItů (které ani nejsou ve Změně č. 2 specifikovány) zapotřebíani o jednu AOV vÍce. Lokalita, kde ie AOV83 přitom není nijak výjimečná z hlediska potenciálu pro VTE (nebo alespoň není ve Změně č. 2 přesvědčivě popsáno, proč se aov83 svým větrným potenciálem tak výrazně odlišuje od dalších oblasti, kde AOV vymezeny nebyly). Lze tedy předpokládat, že existují i jiné shodné oblasti, kde však z nejasných důvodů AOV nebyly vymezeny. To považuje podatel za diskriminační. Diskriminovány jsou i samosprávy, na jejichž území jsou AOV vymezeny. Vymezení AOV totiž představuje jakousi stavební uzávěru, kdy obec nemůže v dotčeném území měnit územní plán podle svých potřeb, ale musí respektovat vymezenou AOV. Vedle toho pak nebudou investoři VTE motivováni, aby s obcí uzavřeli férovou plánovacismlouvu a poskytli obci a jejím občanům dostatečné kompenzace za negativní dopady provozu VTE. Záměry VTE povolované v AOV totiž budou protežovány a jejich výstavba výrazně usnadněna. Tato diskriminace přímo ovlivňuje i občany samospráv. 3. NgE!dQsmtečnéRQsQuzenídNů Vymezení AOV s největší pravděpodobnosti povede ktomu, že záměry VTE v nich umisťované budou upřednostňovány a nedojde už nikdy k řádnému posouzení jejich negativních dopadů na životnIprostředI, na zdraví a životy lidi. Proto by mělo být vyhodnocení vlivů Změny č. 2 a územního opatřeni pro AOV83 extrémně podrobné a kvalitní, prakticky na úrovni EIA. Překážkou protakové podrobné posouzenije alefakt, že je měřítko Územního rozvojového plánu příliš velké a neumožňuje skutečně posoudit dopady vymezeníAOV (jiné by to bylo na úrovni územního plánu, resp. v procesu EIA se znalostí konkrétního záměru). Vzhledem k tomu, že na vymezeni akceleračních oblastí naváže zrychlené a zjednodušené povolovací řízeni před Dopravním a energetickým stavebním úřadem (DESÚ), v rámci kterého bude úřad prakticky pouze ověřovat, zda jsou záměry v souladu s vágními a nicneříkajicími podmínkami územního opatřeni AOV83: V souladu s těmito obecnými podmínkami ale budou téměř jakékoliv záměry, což znamená, že vlivy VTE realizovaných vAOV83 nebudou nikdy reálně posouzeny. Podatel se domnívá, že je nezbytné, aby všechny vlivy VTE byly skutečně a podrobně posouzeny. Vágní posouzeniZměny č. 2 nebo územního opatření AOV83 je naprosto nedostatečné. podatel se domnívá, žé vadné posouzení dopadů VTE může mít nejen přímý vliv na jeho zdravívčetně psychické pohody, ale také to může ovlivnit socioekonomický rozvoj obce, ve které žije. Podatel ještě připomíná, že nedošlo ke kumulativnímu zhodnoceni vlivů v důsiedku vymezení tří AOV v těsné blízkosti (AOV82, AOV83 a AOV84). 4. Zanedhalt!dnéjxmltimíMjyy:yyme=íAQ V odůvodněniZměny č. 2 ani územního opatření není možné dohledat vyčísleni přínosu AOV83 pro sníženi energetické závislosti anebo snížení produkce CO,. Ve vyhodnocenívlivů územního opatřenIAOV83 se ale jvácií k pozitivním vlivům (přínosům) vymezeni AOV a realizace VTE: ,,Zanedbatelný až mírně pozitivní vliv k ochraně klimatu uplatněn/AO se uplatn/vglobálni"m měřítku, tedy/z hlediska přeshraničního působení" V dokumentaci Změny č. 2 a územního opatřeni je tedy přiznáno, že přínosy VTE realizovaných v AOV83 budou zanedbatelné, byť chybí konkrétní čísla. Vtakové situaci není pochopitelné, jak mohl zájem na vymezeni AOV83 převážit nad ostatními konkrétně specifikovanými veřejnými zájmy, které naopak výstavba vte ovlivnívýrazně (byť to nekvalitně zpracované vyhodnocení Změny č. 2 a územního opatření nepřiznává). Dále se ve vyhodnocení územního opatření AOV83 uvádí: | **Akceptováno částečně.**<br><br>Akcelerační oblast AOV83 Chorušice byla zmenšena.<br><br>Akcelerační oblasti byly vymezeny na celostátní úrovni v Z2 ÚRP na základě Zadání Z2 ÚRP schváleného Vládou ČR. Vymezení akceleračních oblastí proběhlo na základě biologického posouzení konkrétních území podle § 11 odst. 3 resp. 4 ZOZE, jehož výsledky spolu s výsledky vyhodnocení vlivů na životní prostředí (SEA, Příloha č. 5 k odůvodnění Z2 ÚRP) byly zapracovány do návrhu Změny č. 2 ÚRP. Oblasti, u nichž autorizované osoby identifikovaly významné negativní nebo kumulativní vlivy, byly ze Z2 ÚRP vyloučeny (odůvodnění Z2 ÚRP, odst. 32). Zpracování VVURÚ odpovídá obsahem i strukturou požadavkům obsaženým v příloze č. 4 stavebního zákona, včetně posouzení kumulativních a synergických vlivů. Ve VVURÚ (včetně SEA) byly posuzovány akcelerační oblastí, nikoliv konkrétní záměry, a podrobnost odpovídá měřítku ÚRP a územních opatření. Vymezení akcelerační oblasti v ÚRP nezakládá právo na výstavbu VTE ani nevylučuje jiné využití území.<br><br>Při vymezení akceleračních oblastí nelze předjímat konkrétní technické parametry či přesné umístění záměrů OZE. Obavy z negativních vlivů hluku a stroboskopického efektu řeší podmínky stanovené ve všech územních opatřeních pro akcelerační oblasti pro VTE, které ukládají zpracování hlukové studie, studie působení stroboskopického efektu, včetně minimalizace shadow flicker efektu. V případě, že by záměr nesplňoval zákonné hygienické limity (nařízení vlády č. 272/2011 Sb., o ochraně zdraví před nepříznivými účinky hluku a vibrací) a současně podmínky v územním opatření, nemůže být povolen.<br><br>Jedním z podkladů pro zpracování Z2 ÚRP byl dokument *Akcelerační oblasti, předvýběr ploch k výstavbě VTE, Screening území ČR z hlediska ochrany krajinného rázu* (Roman Bukáček, Simona Vondráčková, 2025). Při vymezování akceleračních oblastí byl krajinný ráz dále prověřován, a to s ohledem na hodnoty území. Vlivy na krajinný ráz pak byly dále vyhodnoceny v rámci VVURÚ, a to jak z hlediska navrhovaného souboru akceleračních oblastí jako celku, tak pro jednotlivá území v kartách akceleračních oblastí, které obsahují i mapy viditelnosti (Příloha SEA). Podmínky v územních opatřeních pak dále omezují barevné řešení doprovodných staveb a rozsah trvalých terénních úprav.<br><br>Samotný způsob vymezení akceleračních oblastí na základě podkladů (biologická posouzení, mapy citlivosti ptáků vůči výstavbě VTE zpracované ČSO, území významná pro netopýry dle podkladů ČESON, biotopy zvláště chráněných druhů velkých savců a další) a nařízení vlády č. 507/2025 Sb. minimalizuje vliv |

| Poř. č. | Připomínkové místo | Číslo jednací | Článek | AO | Připomínka | Vyhodnocení |
|---|---|---|---|---|---|---|
| | | | | | ,,Vlivy na ovzdušiv době výstavbyzanedbatelné (prašnost při přesunu zemin, emise ze spalováni PHM, sekundární prašnost), v době provozu mírně pozitivní z důvodu náhrady spalovacích zdrojů při výrobě el. energie." Vzhledem k tomu, že se ve vyhodnocení uvádí, že vliv AOV83 na ochranu klimatu bude zanedbatelný, bude iogicí'y zanedbatelný rozsah, ve kterém VTE realizované v AOV83 nahracKspalovacizdroje. Změna č. 2 ani územnIopatřenItento závěr nevyvrací, neobsahují totiž vyčíslení toho, v jak velkém rozsahu VTE realizované v AOV83 nahradí spalovací zdroje a jaký přesně vliv bude mít tato náhrada na cíle sledované Změnou č. 2, tedy sníženi energetické závislosti ČR a snížení produkce $CO_2$. je také třeba řádně vyhodnotit, proč těchto cllů nelze dosáhnout jinými způsoby (zvýšení počtu bloků JEDU, popř. JETE, rozvoj vodíkové infrastruktury v souladu s Vodíkovou strategií ČR, větší důraz na rozvoj FVE). Proto ani blíže nespecifikovaná náhrada spalovacích zdrojů není důvod, proč by měl zájem na vymezenIAOV83 převážit nad jinými zájmy v území. 5. jLýškaNTEaLQz\|QhaAQ Ve Změně č. 2 ani v územním opatření pro AOV83 není vysvětleno, proč byla zvolena právě tato rozloha AO a proč má AOV právě tyto konkrétní hranice a proč právě toto vymezenIAOV povede ke splněnIcllů Změny č. 2. jinými slovy není vysvětleno, proč nemůže být ao vymezena jiným způsobem tak, aby kupř. byly VTE umisťovány v dostatečné vzdálenosti od zastavěného územia zastavitelných ploch podle územních plánů (min 1,5 km) a není porovnáno, zda by toto jiné vymezenIAOV třeba také nevedlo ke splněni cílů Změny č.<br>2. Podatel se domnívá, že to ale vzhledem k nespecifičnosti cllů Změny č. 2 není ani možné, proto by také vůbec neměla být aov83 vymezena. 60 Podatel zásadně nesouhlasí s tím, že Změna č. 2 ani příslušné územní opatřeni vŮbec neřeší negativní dopady hluku. Hluktotiž Změna č. 2 chápe jako normálnÍintegrální součást VTE, bez které to prostě nejde a je třeba se štim smířit. Tento přístup nejlépe demonstruje přirovnáni hluku z VTE kvpodstatě příjemnému ,,šumění lesa", které mohou zaregistrovat jen neurotické osoby. Podatel se proto domnívá, že hlukové vlivy nebyly zhodnoceny a ve skutečnosti to ani,není možné bez znalosti konkrétního projektu. Podatel zdůrazňuje, že nepovažuje za dostatečné, aby byla hluková zátěž řešena až v hlukové studii zpracované investorem. Takový přistup není schopný zajistit reálnou ochranu lidského zdraví. Podatel dále nesouhlasí s tím, že vůbec nedošlo k posouzeni viivů infrazvuku,- nIzkofrekven'čního hluku a vibraci, ačkoliv odborné studie upozorňují na rizika spojená s těmito doprovodnými jevy provozu vte. Podatel se domnívá, že nebyl ani řádně zhodnocen vlivvibracína nemovitosti. stejně tak nebyl řádně posouzen z hlediska vlivů tzv. stroboskopický efekt, kdy se posouzení zejménc nezaměřilo na obtěžujIcIdopady stroboskopického efektu. '. Yu!aLnakmjmnmz Větrné elektrárny mají zásadní vlivy na krajinný ráz. Ve Vyhodnocení vlivů územního opatření AOV83 s uvádí: ,,Z analjZy viditelnosti vyplývá, že hodnocené území se vyznačuje vysokou koncentrací kultům historických hodnot a zároveň velmi citlivým vztahem .ke krajině Kokořínska a k ikonické dominar Bezdězu. V bezprostředním okollse uplatňuje kostel Nanebevzetí Panny Marie, kostel sv. Jakuba Většň . fara, kaple Nejsvětější Trojice, zámek a historická venkovská zástavba. Ve vzdálenosti do 2 km navazují kostel sv. Martina, radnice, sokolovna a dalšlobjekty utvářejlc/obraz sídla. Vširšlm územ/do 5 km a 15 km se pak prosazuje mimořádně bohatý soubor památek, včetně hradu Kokořín, hradu Houska, hradišť, kostelů, tvřzi; zámků a historických areálů. Rozhoduj/cl hodnotou je zde ochrana vnitřní scenérie Kokořínska a nerušených výhledů na Bezděz. Současněje třeba zachovat obraz Mšena ajeho historického jádra vkrajině, včetně vazeb na přjezdové komunikace, turistické trasy a dalš/frekventovaná místa, odkud se uplatňuji ikonické pohledy na město i na širší krajinný rámec. Bezděz zde nepůsobíjen jako vzdálená dominanta, ale jako jeden z hlavních určujlclch prvků krajinné identity celého prostoru." jak je možné, že všechnytyto vlivy jsou hodnoceny jako zanedbatelné, když přitom VTE budou představovat novou dominantu, která jednoznačně výrazně ovlivníkrajinu, to neníve Změně č. 2 aniv územním opatřeni vysvětleno. Vliv VTE na krajinný ráz bude mít ještě další dopady - již napořád bude hodnota krajinného rázu snížena, takže bude možné do území umisťovat i další záměry, které by jinak kvůli ochraně krajinného rázu nebyly přípustné. | na složky životního prostředí. Pro všechny akcelerační oblasti jsou současně pořizována územní opatření, která obsahují opatření stanovená na základě biologických posouzení. Tato opatření dále zmírňují negativní vlivy, které nebylo možné vyloučit vymezením akcelerační oblasti. Podmínky v územních opatřeních zahrnují ochranu prvků lokálního ÚSES a všech biokoridorů, ochranu biotopů, ZPF a PUPFL, dále povinnost biologického dozoru, monitoring mortality ptáků a netopýrů, detekční systémy a další podmínky specifické vzhledem ke konkrétní akcelerační oblasti.<br><br>Ochrana ZPF je řešena v souvisejících územních opatřeních. Podmínkami je zajištěno, že nebudou vznikat neobhospodařovatelné zbytkové zemědělské pozemky ani pozemky bez přístupu k veřejně přístupné pozemní komunikaci. Dále je v nich požadavek na upřednostní nižších tříd ochrany ZPF při realizaci záměrů OZE a je stanovena maximální plocha dlouhodobého nebo trvalého odnětí ZPF pro záměry OZE v celé akcelerační oblasti. Souhlas s odnětím ze ZPF bude vydán v navazujícím řízení dle stavebního zákona.<br><br>V souvisejících územních opatření jsou stanoveny podmínky, které zajišťují ochranu protierozních opatření, funkčních melioračních zařízení, vodních toků a ploch a rovněž omezující možné terénní úpravy. Vzhledem k charakteru a rozsahu potenciálních záměrů se při naplnění podmínek nepředpokládá realizace zpevněných ploch v takovém rozsahu, který by mohl významně ovlivnit vodní režim v rámci akceleračních oblastí. V souladu s požadavky vodního zákona se v rámci procesu povolování záměru bude vyjadřovat vodoprávní úřad.<br><br>Připojení nové VTE k elektrizační soustavě je podmíněno souhlasem příslušného provozovatele distribuční soustavy. Žadatel o připojení je povinen splnit veškeré zákonné podmínky stanovené zákonem č. 458/2000 Sb. (energetický zákon). Provozovatel distribuční soustavy vydá souhlas s připojením výrobny do soustavy až po důkladném vyhodnocení vlivu na provoz soustavy. Připojování nových zdrojů musí být v souladu s dlouhodobými plány provozovatele přenosové soustavy ČR (ČEPS). Nově připojované zdroje musí umožňovat tzv. dispečerské řízení, při kterém může provozovatel distribuční soustavy dočasně snižovat výkon výroben, pokud to vyžaduje aktuální stav systému.<br><br>Nebylo prokázáno, že by instalace VTE měla významný negativní vliv na cenu nemovitostí či provádění investic. |

| Poř. č. | Připomínkové místo | Číslo jednací | Článek | AO | Připomínka | Vyhodnocení |
|---|---|---|---|---|---|---|
| | | | | | 8. Další negativní vlivy AOV83<br>- Prostor pro individuální připomínky: lze doplnit např. obavy z negativního vlivu vymezení AOV na zvířata, na ekosystémy, na vodní poměry v území, na zemědělský půdní fond, na ekosystémy...<br>VTE porušuje listinu základních práv a svobod a směrnici EU RED III VTE je v blízkosti obydlí a klukové rálež, vliv infrazvuku a nízkofrekvenčního hluku zamíní zhoršení kvality života a vliv na zdraví obyvatel a budoucích generací. 91 VTE ve dvou zónách za sebou naruší krajinný ráz Kokořínska, oslabuje historických památek, výhledy na Bezděz, včetně venkovské zástavby. Zemědělská půda vysoké kvality bude nenávratně zničeno, zamořena toxickými chemikáliemi. Zasahuje do ochranného pásma spodních vod. VTE bude mít vliv na okolní faunu a flóru včetně odlesňování. Bude negativně ovlivňovat energetické soustavy a zamíní zdražení energií a pokles cen nemovitostí. VTE je proti veřejnému zájmu a zájmu lidí dotčených obcí. | |
| 8068. | Jurášková Pavla | MMR-45081-2026-81 | 99bc, 99bd | AOS3, AOS4 | Jedná se o území s významnými krajinnými, přírodními a obytnými hodnotami, které nejsou návrhem dostatečně respektovány. Dopad návrhu na mou osobu spočívá v tom, že: Obec Vrbka se z části nachází v CHKO Chřiby a akcelerační oblast AOS3 značně poškodí krajinný ráz obce a negativně ovlivni turistiku a cenu nemovitostí. Při ploše 179 ha hrozí nebezpečí změny mikroklimatu. S návrhem týkajícím se Územního opatřeni k AOS3 Vrbka a AOS4 Karolin nesouhlasím a požaduji jejich vyřazeni nebo zásadní přepracováni, neboť vykazuje závažné nedostatky z hlediska zákonnosti, ochrany životního prostředí i dopadu na obyvatele v dané oblasti. b, , II. Zákonnost a nesoulad s právními předpisY ČR<br>I) Rozpor se zákonem č. 500/2004 Sb., správní řád > § 3 - nebyl zjištěn stav bez důvodných pochybností > § 68 - nedostatečné odůvodnění Návrh je nepřezkoumatelný, protože neobsahuje konkrétní podklady pro dané území.<br>2) Rozpor se zákonem č. 100/2001 Sb. (EIA/SEA),chyb1 posouzení: > kumulativních vlivů > variantního řešeni > konkrétních dopadů na území Dokumentace SEA je neúplná a věcně nedostatečná.<br>3) Rozpor se zákonem č. 114/1992 Sb. (ochrana přírody a krajiny) > ohroženi krajinného rázu (§ 12) > narušeni ekologické stability > zásah do biotopů a migračních tras<br>4) Rozpor se stavebním zákonem > § 18 a § 19 - ochrana hodnot území > požadavek na udržitelný rozvoj Návrh představuje industrializaci volné krajiny bez dostatečného odůvodněni. III. Nesoulad s právem Evropské unie<br>I) Směrnice o ptácích (2009/147/ES) a o stanovištích (92/43/EHS) > nelze vyloučit negativní vliv na chráněné druhy > chybí dostatečné biologické podklady Rozpor s požadavkem vyloučeni významného vlivu.<br>2) Směrnice EIA (2011/921EU) > nedostatečné zapojeni veřejnosti > nedostatečné vyhodnocení vlivů<br>3) Směrnice RED III (2023/2413) nebyla doložena priorita využití: > zastavěných ploch > brownfieldů > technicky narušených území Vymezeni ve volné krajině je v rozporu s principem minimalizace dopadů.<br>4) Princip předběžné opatrnosti (Čl. 191 SFEU) Politika Unie v oblasti životního prostředí přispívá k sledování nás\|edujÍcÍch cIlů: > zachování, ochrana a zlepšováni kvality životního prostředí, > ochrana lidského zdraví, > uvážlivé a racionální využíváni přírodních zdrojů,<br>5) Evropská úmluva o krajině (European Landscape Convention), ETS No. 176 > nedostatečná ochrana krajiny jako základní složky životního prostředí > ignorováni charakteru území > nedostatečné zapojení | **Neakceptováno.**<br><br>Vymezení akceleračních oblastí proběhlo na základě biologického posouzení konkrétních území podle § 11 odst. 3 resp. 4 ZOZE, jehož výsledky spolu s výsledky vyhodnocení vlivů na životní prostředí (SEA, Příloha č. 5 k odůvodnění Z2 ÚRP) byly zapracovány do návrhu Změny č. 2 ÚRP. Návrh Z2 ÚRP a jeho odůvodnění, návrh souvisejících územních opatření a jejich odůvodnění, i vyhodnocení vlivů na udržitelný rozvoj území (VVURÚ) obsahují náležitosti v souladu s příslušnými právními předpisy, včetně správního řádu, stavebního zákona, zákona č. 249/2025 Sb. (ZOZE), zákona č. 114/1992 Sb. (ZOPK), směrnice o ochraně volně žijících ptáků a směrnice o stanovištích.<br><br>Ustanovení § 4 odst. 3 ZOZE a čl. 15c směrnice RED III sice upřednostňují brownfieldy a degradované plochy, avšak nevylučují vymezení akcelerační oblasti na jiných pozemcích. Vymezení výhradně na degradovaných plochách nebylo s ohledem na prostorové nároky technologie elektráren proveditelné.<br><br>Návrh Z2 ÚRP byl projednán s obcemi a veřejností v rámci veřejného projednání. Procesy územního plánování, které byly při pořizování Z2 ÚRP respektovány, jsou dlouhodobě nastaveny stavebním zákonem tak, aby byly v souladu s legislativou EU, včetně Aarhuské úmluvy atd. |

| Poř. č. | Připomínkové místo | Číslo jednací | Článek | AO | Připomínka | Vyhodnocení |
|---|---|---|---|---|---|---|
| | | | | | veřejnosti do rozhodování o zásazích do krajiny . . d IV. NedostatkV SEA a podkladů > absence terénních biologických průzkumu > práce pouze s mapovými podklady (nedostatečné) > chybí reálná data o výskytu druhu > variantní řešeni > posouzeni vlivu na zdraví Bez těchto podkladů nelze učinit kvalifikovaný závěr.<br>V. Narušeni kraiinV a životního prostředí Navržené řešení povede k: > zásadní změně krajinného rázu > narušeni horizontů a dálkových pohledu > vzniku bariér v krajině > narušeni ekologické konektivity znehodnoceni zemědělské pudy > zničení migračních tras živočichu VI. Dopad'y na ob'yvatele: Návrh dostatečně neřeší vliv na lidské zdraví. > navržená AO má nedostatečný odstup od domovní zástavby, vzdálenost od obydli je pod deklarovaných 500 m > není doloženo posouzeni odlesku > není navrženo vhodné oploceni umožňující průchod drobným živočichům > není předložen plán požární bezpečnosti > nejsou uvedena jasná pravidla pro likvidaci panelů po skončeni životnosti Tyto vlivy nejsou řádně vyhodnoceny. VII. Kumulativní a sYstémové dopadV Není řešeno: souběžné působení vÍce projektu celkové zatížení území únosnost krajiny Hrozí nevratná degradace území. VIII. Absence variantního řešeni Není doloženo, že byly posuzovány jiné lokality a méně konfliktní varianty, jedná se o porušeni základního principu plánováni. Nebyla rovněž posouzena tzv. nulová varianta (varianta O), tedy stav území před realizaci záměru, což znemožňuje objektivní hodnoceni dopadů. IX. Vyloučení EIA a nedostatečné posouzeni vlivů Navržené vymezeni akceleračních oblasti má zásadní dopad i z hlediska následného povolováni záměrů, nebot" v těchto oblastech dochází k omezeni, resp. vyloučeni standardního posuzováni vlivů na životní prostředí (EIA). h , O to vyšší nároky musí být kladeny na kvalitu, úplnost a konkrétnost podkladů a vyhodnoceni vlivů na životní prostředí již na úrovni tohoto návrhu, nebot" územní opatření dle ZOZE nemůže plnohodnotně nahradit individuální posouzení konkrétních záměrů. předložený návrh však tyto požadavky nenaplňuje, zejména postrádá dostatečné vyhcdnoceni konkrétních lokálních dopadů, kumulativních vlivů vÍce záměrů v území a jejich dopadů na krajinný ráz, obytné prostředí a veřejné zdraví.<br>X. Specifikace a střety dané akcelerační oblasti<br>- AOS3 a AOS4 jsou navrženy na úrodné půdě, kterou obhospodařuje zemědělský podnik Kvasicko. a.s.<br>- sakrální stavba - Kříž Sv. josefa na parcele č. 2254 v k. ú. Vrbka u Sulimova<br>- naučná stezka - Stezky severními Chřiby STEZKY SEVERNÍMI CHŘIBY (sít' místních turistických tras), realizováno za podpory SZIF v roce 2024. Značená turistická stezka katastrálními územími obcí Bařice, Karolín, Lubná, Vrbka.<br>- projekt Státního pozemkového úřadu - SVODNÝ PŘÍKOP V-SP2, V-SP3, HPC V-C4, V-C5, L-C4 a LBK 98 část v k.ú. Vrbka u Sulimova a Lubná u Kroměříže - Rozhodnutí povoleni stavby vydané dne 28.11.2025.<br>- v dané lokalitě žije Ohniváček černočerný, Skokan hnědý, v korytě potoku Trňák žije Bobr evropský. Akcelerační oblast AOS3 je navržena v bezprostřední blízkosti potoka Trňák.<br>- z přeložených podkladů návrhu Změny č. 2 ÚRP je i zřejmé, že akcelerační oblast je umístěna v bezprostřední blízkosti zastavěného území.<br>- akcelerační oblast (solární panely) je Změnou Č.2 umístěna na zemědělské půdě, která je řádně obhospodařována<br>- navržená AO má negativní vliv na krajinný ráz i život v ni<br>- a další..... XI. Hlavni požadavek Navrhuji:<br>l) Vyřazeni výše uvedené akcelerační oblasti z návrhu nebo<br>2) Zároveň (pro případ, že nebude tomuto požadavku vyhověno) požaduji, aby návrh změny č. 2 ÚRP ČR nebyl v této části schválen a byl vrácen k zásadnímu přepracováni, a to zejména po doplněni: · posouzeni vlivu na lokality Natura 2000 dle ČI. 6 odst. 3 směrnice 92/43/EHS · dostatečný biologický průzkumu odpovídající metodikám MŽP v různých ročních obdobích · hodnocení vlivu na populace netopýrů · posouzeni kumulativních vlivů v širším území · hodnocení dopadů na krajinný ráz · hodnoceni dopadů na využití nemovitostí vlastníků v dosahu navrhovaných 500 m od obytné zástavby a přímý dopad vymezení AO na výkon vlastnických práv těchto vlastníků, včetně uvedeni metodiky, podle které se určuje vzdálenost od zastavěného území. V daném území je vzdálenost FVE menši než navrhovanými 500m! · zdůvodněni nevyužiti brownfieldů a narušených území uvedených v Národní databázi | Do návrhu Změny č. 2 ÚRP byly zapracovány výsledky vyhodnocení vlivů na životní prostředí (SEA, Příloha č. 5 k odůvodnění Z2 ÚRP). Oblasti, u nichž autorizované osoby identifikovaly významné negativní nebo kumulativní vlivy, byly ze Z2 ÚRP vyloučeny (odůvodnění Z2 ÚRP, odst. 32). Zpracování VVURÚ odpovídá obsahem i strukturou požadavkům obsaženým v příloze č. 4 stavebního zákona, včetně posouzení kumulativních a synergických vlivů, vlivů na zdraví a hodnocení nulové varianty (platné znění ÚRP) vůči variantě navrhované (Změna č. 2 ÚRP). Zadání Z2 ÚRP schválené Vládou ČR nepožadovalo jiná variantní řešení. Posouzení vlivů na lokality NATURA 2000 je součástí VVURÚ.<br><br>Pro všechny akcelerační oblasti jsou současně pořizována územní opatření, která obsahují opatření stanovená na základě biologických posouzení. Tato opatření dále zmírňují negativní vlivy, které nebylo možné vyloučit vymezením akcelerační oblasti. Podmínky v územních opatřeních zahrnují ochranu prvků lokálního ÚSES a všech biokoridorů, ochranu biotopů, ZPF a PUPFL, dále povinnost biologického dozoru, monitoring mortality ptáků a netopýrů, detekční systémy a další podmínky specifické vzhledem ke konkrétní akcelerační oblasti.<br><br>Při vymezení akceleračních oblastí nelze předjímat konkrétní technické parametry či přesné umístění záměrů OZE. Obavy z negativních vlivů řeší podmínky stanovené ve všech územních opatřeních pro akcelerační oblasti. V případě, že by záměr nesplňoval zákonné hygienické limity a další požadavky vyplývající z příslušných právních předpisů (např. požární bezpečnost) a současně podmínky v územním opatření, nemůže být povolen.<br><br>Vymezení akcelerační oblasti v ÚRP nezakládá možnost vyvlastnění ani právo na výstavbu FVE a nevylučuje jiné využití území. Nebylo prokázáno, že by instalace VE měla významný negativní vliv na cenu nemovitostí či provádění investic. Lokální dopady na cenu nemovitostí konkrétních záměrů nelze posuzovat na koncepční úrovni při vymezování akceleračních oblastí v ÚRP.<br><br>Posouzení kumulativních vlivů na životní prostředí a veřejné zdraví proběhlo v rámci VVURÚ na úrovni koncepce, a to jak pro každou akcelerační oblast individuálně (karty AO, příloha č. 2 SEA), tak pro Změnu č. 2 ÚRP jako celek.<br><br>Akcelerační oblasti byly vymezeny na celostátní úrovni v Z2 ÚRP na základě Zadání Z2 ÚRP schváleného Vládou ČR. Zadání Z2 ÚRP schválené Vládou ČR nepožadovalo jiná variantní řešení.<br><br>Osvobození záměrů pro využití OZE v akcelerační oblasti od provedení posuzování vlivů záměru na životní prostředí (tzv. EIA) |

| Poř. č. | Připomínkové místo | Číslo jednací | Článek | AO | Připomínka | Vyhodnocení |
|---|---|---|---|---|---|---|
| | | | | | brownfieldů Do doby doplněni těchto podkladů nelze území považovat za způsobilé pro vymezení akcelerační oblasti. Podané připomínky jsou blanketní, podatel si vymezuje právo připomínky doplnit ve lhůtě 15 dnů ode dne veřejného projednáni. b<br><br>XII. Závěr<br>Návrh v předložené podobě není dostatečně odůvodněný, není podložen odbornými daty, je v rozporu s právními předpisy ČR i EU a muže mít závažné dopady na krajinu, životní prostředí i obyvatele, proto požaduji především vyřazeni Územního opatřeni k AOS3 Vrbka a AOS4 Karolin z návrhu Změny č. 2 Územního rozvojového plánu ČR. Pro případ, že tomuto požadavku nebude vyhověno, požaduji zásadní přepracováni Návrhu Změny č. 2 ÚRP ČR tak, aby byl v souladu s právními předpisy a byly řádně vyhodnoceny jeho dopady. Žádám, aby tato připomínka byla řádně vypořádána v souladu se zákonem a aby bylo uvedeno konkrétní odůvodněni přijatého řešeni. | vyplývá z ustanovení čl. 16a odst. 3 směrnice RED III. Toto pravidlo bylo transponováno do § 28 ZOZE. Osvobození se netýká případů podle § 28 odst. 1 písm. a) a b) ZOZE, tj. případů, kdy je záměr předmětem přeshraničního posuzování vlivů, a případů, kdy je vysoce pravděpodobné, že záměr povede k významným nepříznivým vlivům na životní prostředí nebo veřejné zdraví, které nebyly zjištěny při pořizování územního opatření a které nelze vyloučit dodatečnými podmínkami a zmírňujícími opatřeními. |
| 8069. | Tomáš Přikryl | MMR-45082-2026-81 | 99cz | AOV46 | Připomínka č. I: Porušeni ústavně chráněných práv Vymezení akcelerační oblasti AOV46 Hříšice za účelem výstavby větrných elektráren považuji za zásah do ústavně chráněných práv, zejména pak omezeni občanského práva a dále významný zásah do práva vlastnického a práva na pokojné užíváni majetku a nedotknutelnost obydli. Uplatňováním zrychleného povolovacího procesu a snížením administrativní zátěže pro investory pouze pro určitý druh staveb, jednoznačně dochází k nedůvodnému zvýhodňováni určité skupiny stavebníků a omezeni demokratických práv. 1Odůvodněni: Porušení ČI. 11 odst. 1 a 3 Listiny základních práv a svobod spočÍvajÍcÍ v ochraně vlastnického práva, kdy jsou bezdůvodně procesně zvýhodňováni vlastníci pozemků, na nichž mají být umístěny větrné elektrárny vůči ostatním stavebníkům, aniž by to bylo nějakým způsobem žádoucí. Naopak, vzhledem k rozsahu záměru, náročnosti staveb, nemluvě o jejich nesporných dopadech na krajinu a obyvatele, je zcela na místě trvat na standardním povolovacím procesu, v němŽ by hlavni roli měly zastávat právě samosprávy. Porušení ČI. 12 Listiny základních práv a svobod z hlediska nedotknutelnosti obydli - návrh akcelerační oblasti, jednak v těsné blízkosti obce (mnohdy jen 500 m od zástavby) a dále z hlediska prostorového uspořádáni, které vytváří energetické obkllčeni obce hned ze třech světových stran, má také zcela jednoznačně negativní ekonomický dopad na vlastníky zdejších nemovitostí, což již v současnosti dokládá řada vědeckých studii. Např.: německého institutu RWI na vzorku téměř 3 milionů nabídek domů a bytů z let 2007 až 2015 dospěla k závěru, že pokles činí až 7,1 % při odstupové vzdálenosti turbiny 1 km (viz https://oenergetice.cz/vetrne-e\|ektrarny/ov\|ivni-cenu-nemovitost1"-vystavba-vetrne- turbiny-okruhu-1000-metru-muze-dojit-ke-snizeni-az-71), jiné zdroje hovoří až o třetinovém poklesu. Dopady vymezeni akcelerační oblasti na hodnoty nemovitostí nebyly v rámci opatřeni vůbec posuzovány. Připomínka č. 2: Zdravotní rizika a absence posouzení synergických vlivů Z hlediska zdravotních dopadů existuje již řada odborných zahraničních podkladů, dokladujiclch, že tyto stavby, nejen že ovlivňuji kvality bydlení v dané lokalitě, ale také kvalitu života a zdraví místních obyvatel. Ať už se jedná o negativní účinky hluku, či ,,věčné chemikálie" uvo\|ňujÍcÍ se do prostředí v důsledku degradace lopatek větrných elektráren. V rámci synergických účinků, které nejsou v rámci návrhu vůbec hodnoceny, je pak nutno poukázat na prokázaný ,,shadow flicker" efekt (vrháni pohyblivých stínů v důsledku rotujících lopatek na určité místo, v momentě, kdy je slunko nízko nad obzorem). Odůvodnění: Synergické působeni těchto výše uvedených vlivů nelze objektivně a přezkoumatelně provést v úrovni podrobnosti zpracované dokumentace (neurčitost konkrétní podoby a parametrů záměru), což znamená faktickou a defacto vědomou rezignaci na materiální posouzení záměru. Nejbližší obytné objekty v obci Hříšice jsou přitom ve vzdálenosti pouhých 500 m od hranice AOV46 Hříšice. Na rizika spojená s provozem větrných elektráren v blízkosti obydlených oblastí poukazuje své rešerši např.: Ing. Markéta Miháliková, Ph.0. z České zemědělské univerzity v Praze, Fakulty agrobiologie, potravinových a přírodních zdrojů (Proč se větrné elektrárny nehodí do blízkosti obci: vědecké důkazy o jejich negativních dopadech, 2025), odborný článek Prof. RNDr. jaroslava Turánka, DSC., (https://cefas.cz/vetrne-e\|ektrarny-zhodnoceni-zdravotnich-a-environmentdnich-rizik/ je prokázáno. že lidé žijící do 1,5 km od turbin mohou trpět poruchami spánku, únavou, bolestmi hlavy, zvýšeným stresem, nicméně jako rušivá je vnímána již pouhá blízkost a viditelnost větrných elektráren, a to bez ohledu na reálnou hladinu hluku. Skutečnost, že jsou | **Akceptováno.**<br><br>Akcelerační oblast AOV46 Hříšice byla vypuštěna. |

| Poř. č. | Připomínkové místo | Číslo jednací | Článek | AO | Připomínka | Vyhodnocení |
|---|---|---|---|---|---|---|
| | | | | | dodržené hlukové limity, tak zdaleka neznamená, že nedochází k negativnímu ovlivněni kvality života obyvatel v blízkosti větrných elektráren, což je doloženo i četnými zkušenostmi obyvatel z lokalit, kde jsou tyto stavby již provozovány (např.: https://www.seznamzpravY.cz/c\|anek/poruY-ve-s6nu-ziiu-s-vnu\|i-za- domem-kd'yz-fou ka-nespim-pry-mam-vydrzet-rok-302759). Shadow flicker efekt může u citlivých jedinců mimo zrakového nepohodlí, bolestí hlavy, migrén či poruch soustředěnosti, vyvolat i epileptické záchvaty. Dle těchto zkušeností laicky řečeno, život s vrtuli za domem mnohdy znamená znemožněni dosavadního nerušeného užíváni venkovních prostor (zahrad) k tráveni volného času, což přináší stres a frustraci obyvatel a problémy se spánkem, na což navazují další zdravotní obtíže. Minimální vzdálenost větrných elektráren od obytné zástavby sice není českou legislativou stanovena, zkušenosti z praxe, a to včetně výše cit. zdrojů, však běžně uvádí potřebnou vzdálenost od obytných staveb od 1000 m výše. Připomínka č. 3: Posouzení dopravní a technické proveditelnosti záměru a vědomé ignorováni existence alternativ Návrh předmětné AO se vůbec nezabývá dopravní a technickou realizovatelností záměru. Dále při připravě návrhu byla zcela ignorována povinnost hledat prioritně plochy znehodnocené (např.: brownfíeldy, parkoviště, dopravní infrastruktura, průmyslové areály, území narušená těžbou, aj.). Při vymezováni akceleraČní zóny pro větrné elektrárny nelze vycházet z předpokladu automatické převahy energetického záměru nad všemi ostatními P hodnotami v území, Že je nutné respektovat právo obce na samosprávu, jej\|í zákonnou odpovědnost za rom'oj území a potřeby občanů, a že procesní postavení obce nesmí být redukováno z:Misobem, který by jí znemoŽnil účinně hájit krajinu, kvalitu života, rekreační fun<ci území a další legitimní místní zájmy. Odůvodněni: Existenci větrných elektráren dochází zcela bezesporu k industrializaci krajiny. Zřízením technicistnich staveb ve volné, dosud průmyslově nedotčené krajině, takového rozsahu jako jsou větrné elektrárny vysoké 200 m, včetně nezbytné infrastruktury má za následek její přeměnu defacto v průmyslovou zónu, s niž se lze jen stěží ztotožnit (pro srovnáni vysílač na Javořici, který je v dohledné vzdálenosti, je vysoký 167 m). Základny takovýchto obřích větrných elektráren jsou tvořené masivními železobetonovými konstrukcemi sahajicimi do hloubky několika metrů, jednotlivé komponenty zahrnujÍcÍ ocelové tubusy, lopatky, rotory se vyznačuji nadstandardními rozměry i hmotností, s ČÍmž úzce souvisí otázka dopravní a technické realizovatelnosti v dané oblasti. Na základě místních znalostí jednotlivých katastrálních území zahrnutých v rámci AOV46 Hříšice, lze důvodně pochybovat o tom, že možné zajistit jejich bezproblémovou přepravu bez významných zásahů do krajiny či stávající dopravní infrastruktury. Návrh předmětné AO se vůbec nezabývá dopravní a technickou realizovatelností záměru. Dále při připravě návrhu byla zcela ignorována povinnost hledat prioritně plochy znehodnocené (např.: brownfieldy, parkoviště, dopravní infrastruktura, průmyslové areály, území narušená těžbou, aj.) tak, jak stanovuje v § 4 zákon č. 249/2025 Sb., o urychleni využíváni některých obnovitelných zdrojů energie a o změně souvisejících zákonů (zákon o urychlení využívání obnovitelných zdrojů energie). Závěr:<br>jako podatel tímto sděluji, že s vymezeni'm akcelerační oblasti AOV46 v navržené podobě nesouhlasím<br>a požaduji její úplné vypuštění z návrhu Změny č. 2 Územního rozvojového plánu, a to s odkazem na<br>výše uvedené připomínky k vymezeni akcelerační oblasti AOV46 Hříšice.<br>Vymezeni zóny v katastru naši obce považuji za protiprávní, neboť při přípravě návrhu byla zcela<br>ignorována povinnost hledat prioritně plochy znehodnocené (napč: brownfieldy, parkoviště, dopravní<br>infrastruktura, průmyslové areály, území narušená těžbou, aj.), v souladu s úst. § 4 zákon č. 249/2025<br>Sb., o urychleni využíváni některých obnovitelných zdrojů energie a o změně souvisejIcIch zákonů<br>(zákon o urychlení využíváni obnovitelných zdrojů energie). | |
| 8070. | Krumlová Jana | MMR-45083-2026-81 | 99czt | AOV66 | Věc: Připomínka k návrhům Změny Č.2 Územního rozvojového plánu a územních Qpatření. Vznáším připomínku k Návrhu změny Č.2 územního rozvojového plánu, Vyhodnocení vlivů návrhu změny Č.2 územního rozvojového plánu na udržitelný rozvoj území, Návrhů jednotlivých územních opatření k | **Akceptováno.**<br>Akcelerační oblast AOV66 Radostín byla vypuštěna. |

| Poř. č. | Připomínkové místo | Číslo jednací | Článek | AO | Připomínka | Vyhodnocení |
|---|---|---|---|---|---|---|
| | | | | | akceleračním oblastem vymezených v návrhu změny č. 2 územního rozvojového plánu ke stanovené akcelerační zóně AOV 66 Radostín:<br>- VTE mají negativní vliv na pohodu bydlení, není provedeno zjištění a hodnocení vlivu hluku, světelných (stroboskopických) efektů<br>- akceleraČní zÓna je stanovena na nejlepších pozemcích sloužících k zemědělskému hospodaření - vysoce chráněné půdy (I. a II třída ochrany)<br>- zóna znehodnotí ceny nemovitostí<br>- zóna s VTE znehodnotí oblast pro agroturistiku a cykloturistiku<br>- oblast bude nezajímavá pro rekreaci a odpočinek Nesouhlasím s návrhem akcelerační zóny AOV66 Radostín v katastrálním území Radostína nad Oslavou. | |
| 8071. | Fojtíková Marcela | MMR-45084-2026-81 | 99czzt | AOV99 | **I. Úvod**<br>Tímto podávám připomínku k návrhu vymezení akcelerační oblasti pro větrné elektrárny (AOV)/99<br>Na základě níže uvedených důvodů nesouhlasím s návrhem změny č. 2 ÚRP ČR, Vyhodnocení vlivů návrhu Změny č. 2 ÚRP na udržitelný rozvoj území (SEA) a návrhům jednotlivých územních opatření pro akcelerační oblasti (AO) vymezeným v návrhu Změny č. 2 ÚRP. Veškeré níže uvedené připomínky se vztahují současně ke všem výše uvedeným projednávaným částem veřejné vyhlášky.<br>**Vymezení území dotčeného připomínkami:** obec Josefov, Prušánky, Dolní Bojanovice, Starý Poddvorov, Nový Poddvorov<br>katastrální území Josefov<br>Územní opatření k AOV/99<br>a současně na širší území, které může být navrženým řešením přímo či nepřímo ovlivněno.<br>Připomínku podávám:<br>• jako osoba žijící v dotčeném území<br>• a jako osoba, která může být dotčena dopady návrhu (např. z hlediska krajiny, životního prostředí či kvality života).<br>Jedná se o území vizuálně navazující na Lednicko-valtický areál, Vykopávky Mikulčice s vinnými tratěmi, vinohrady, solitérními stromy (|Josefovská oskeruša, 2. místo v anketě strom roku), vinnými sklepy. Krajinný ráz nebyl dostatečně vyhodnocen, zejména rovinný charakter tohoto území, kdy průmyslová zástavba zničí kompoziční a pohledové výhledy. Vinohrady ani lokality sklepů, rozhledna Podluží, cyklotrasa byly zohledněny vágně nebo vůbec.<br>S návrhem týkajícím se Územního opatření k AOV99 nesouhlasím a požaduji jeho vyřazení nebo zásadní přepracování, neboť vykazuje závažné nedostatky z hlediska zákonnosti, ochrany životního prostředí i dopadů na obyvatele v dané oblasti.<br>II. Zákonnost a nesoulad s právními předpisy ČR<br>1) Rozpor se zákonem č. 500/2004 Sb., správní řád<br>○ > §3- nebyl zjištěn stav bez důvodných pochybností | **Akceptováno.**<br>Akcelerační oblast AOV99 Podkovné byla vypuštěna. |

| Poř. č. | Připomínkové místo | Číslo jednací | Článek | AO | Připomínka | Vyhodnocení |
|---|---|---|---|---|---|---|
| | | | | | o > § 68 — nedostatečné odůvodnění<br><br>Návrh je nepřezkoumatelný, protože neobsahuje konkrétní podklady pro dané území.<br><br>2) Rozpor se zákonem č. 100/2001 Sb. (EIA/SEA), chybí posouzení:<br>o > kumulativních vlivů<br>o > variantního řešení<br>o > konkrétních dopadů na území<br><br>Dokumentace SEA je neúplná a věcně nedostatečná.<br><br>3) Rozpor se zákonem č. 114/1992 Sb. (ochrana přírody a krajiny)<br>o » ohrožení krajinného rázu (8 12)<br>o > narušení ekologické stability<br>o > zásah do biotopů a migračních tras<br><br>4) Rozpor se stavebním zákonem<br>o > § 18 a § 19 — ochrana hodnot území<br>o » požadavek na udržitelný rozvoj<br><br>Návrh představuje industrializaci volné krajiny bez dostatečného odůvodnění.<br><br>III. Nesoulad s právem Evropské unie<br>1) Směrnice o ptácích (2009/147/ES) a o stanovištích (92/43/EHS)<br>o » nelze vyloučit negativní vliv na chráněné druhy<br>o » chybí dostatečné biologické podklady<br><br>Rozpor s požadavkem vyloučení významného vlivu.<br>2) Směrnice EIA (2011/92/EU)<br>o > nedostatečné zapojení veřejnosti<br>o > nedostatečné vyhodnocení vlivů<br><br>3) Směrnice RED III (2023/2413)<br><br>nebyla doložena priorita využití:<br>o > zastavěných ploch<br>o > brownfieldů<br>o > technicky narušených území<br><br>Vymezení ve volné krajině je v rozporu s principem minimalizace dopadů.<br><br>4) Princip předběžné opatrnosti (čl. 191 SFEU)<br><br>Politika Unie v oblasti životního prostředí přispívá k sledování následujících cílů:<br>o >» zachování, ochrana a zlepšování kvality životního prostředí,<br>o > ochrana lidského zdraví, | |

| Poř. č. | Připomínkové místo | Číslo jednací | Článek | AO | Připomínka | Vyhodnocení |
|---|---|---|---|---|---|---|
| | | | | | ○ > uvážlivé a racionální využívání přírodních zdrojů,<br><br>5) Evropská úmluva o krajině (European Landscape Convention), ETS No. 176<br>○ >» nedostatečná ochrana krajiny jako základní složky životního prostředí<br>○ > ignorování charakteru území<br>○ » nedostatečné zapojení veřejnosti do rozhodování o zásazích do krajiny<br><br>6) Aarhuská úmluva (Convention on Access to Information, Public Participation in Decision-making and Access to Justice in Environmental Matters), 1998<br><br>○ > omezení práva veřejnosti na informace<br>○ » omezení účasti veřejnosti na rozhodovacích procesech (pouze formální zapojení)<br>○ >» omezení práva veřejnosti na přístup k právní ochraně v záležitostech životního prostředí<br><br>IV. Nedostatky SEA a podkladů<br>○ > absence terénních biologických průzkumů<br>○ > práce pouze s mapovými podklady (nedostatečné) » chybí reálná data o výskytu druhů<br>○ > variantní řešení<br>○ > posouzení vlivu na zdraví<br><br>Bez těchto podkladů nelze učinit kvalifikovaný závěr.<br><br>Ministerstvo dopravy ve svém vyjádření č. j. MD-22459/2026-940/3 potvrdilo, že v České republice dosud neexistuje samostatná metodika pro posuzování vlivu větrných elektráren na bezpečnost silničního provozu. Tuto oblast označilo za metodickou mezeru a současně připustilo existenci odborně diskutovaných vizuálních a percepénich vlivů (např. vizuální distrakce, stínové efekty, noční překážkové osvětlení). Ministerstvo dopravy rovněž připustilo existenci identifikovatelných bezpečnostních rizik, jako je odlet ledu, havárie či odlet částí stavby.<br><br>Tyto skutečnosti potvrzují, že podklady návrhu nejsou úplné a neumožňují kvalifikované posouzení bezpečnostních dopadů na dopravu.<br><br>V. Narušení krajiny a životního prostředí<br><br>Navržené řešení povede k:<br>○ > zásadní změně krajinného rázu<br>○ > narušení horizontů a dálkových pohledů > vzniku bariér v krajině<br>○ > narušení ekologické konektivity<br>○ » znehodnocení zemědělské půdy a vinic<br>○ > zničení migračních tras živočichů<br><br>Výška staveb (200 m) znamená nadregionální dopad.<br><br>Vi. Dopady na obyvatele<br><br>Návrh nedostatečně řeší negativní vliv na:<br>○ » hluk a nízkofrekvenční hluk<br>○ > stroboskopický efekt<br>○ > světelné zatížení<br>○ > kvalitu bydlení | |

| Poř. č. | Připomínkové místo | Číslo jednací | Článek | AO | Připomínka | Vyhodnocení |
|---|---|---|---|---|---|---|
| | | | | | ○ > hodnotu nemovitostí<br><br>Tyto vlivy nejsou řádně vyhodnoceny.<br><br>VII. Kumulativní a systémové dopady Není řešeno:<br>○ >» souběžné působení více projektů<br>○ » celkové zatížení území<br>○ > únosnost krajiny<br><br>Hrozí nevratná degradace území.<br><br>VIII. Absence variantního řešení<br><br>Není doloženo, že byly posuzovány jiné lokality a méně konfliktní varianty, jedná se o porušení základního principu plánování. Nebyla rovněž posouzena tzv. nulová varianta (varianta 0), tedy stav území před realizací záměru, což znemožňuje objektivní hodnocení dopadů. IX. Vyloučení EIA a nedostatečné posouzení vlivů<br><br>Navržené vymezení akceleračních oblastí má zásadní dopad i z hlediska následného povolování záměrů, neboť v těchto oblastech dochází k omezení, resp. vyloučení standardního posuzování vlivů na životní prostředí (EIA).<br><br>O to vyšší nároky musí být kladeny na kvalitu, úplnost a konkrétnost podkladů a vyhodnocení vlivů na životní prostředí již na úrovni tohoto návrhu, neboť územní opatření dle ZOZE nemůže plnohodnotně nahradit individuální posouzení konkrétních záměrů.<br><br>Předložený návrh však tyto požadavky nenaplňuje, zejména postrádá dostatečné vyhodnocení konkrétních lokálních dopadů, kumulativních vlivů více záměrů v území a jejich dopadů na krajinný ráz, obytné prostředí a veřejné zdraví.<br><br>Ministerstvo vnitra — generální ředitelství HZS ČR ve svém oficiálním vyjádření ze dne 6. 2.<br>2026 potvrdilo, že v České republice dosud neexistuje komplexní právní ani metodická úprava požární bezpečnosti větrných elektráren. Současně uvedlo, že nejsou stanoveny konkrétní minimální odstupové vzdálenosti těchto staveb od lesních porostů či obytné zástavby z hlediska požárního rizika a že zásah jednotek požární ochrany je v případě požáru větrné elektrárny převážně pouze defenzivní.<br><br>Tato skutečnost dokládá, že stát dosud nemá komplexně ř řešenou požární bezpečnost těchto staveb, přestože jsou navrhovány ve stále větším rozsahu, často v blízkosti lesních porostů, chráněných území, zemědělské krajiny či obytné zástavby.<br><br>Za situace, kdy neexistuje metodika požární bezpečnosti větrných elektráren ani stanovené odstupové vzdálenosti těchto staveb od lesních porostů či obytné zástavby, nelze učinit závěr o přijatelnosti rizik, a tedy ani o způsobilosti území pro vymezení akcelerační oblasti.<br><br>X. Hlavní požadavek<br><br>Navrhuji:<br><br>1) Vyřazení výše uvedené akcelerační oblasti z návrhu nebo | |

| Poř. č. | Připomínkové místo | Číslo jednací | Článek | AO | Připomínka | Vyhodnocení |
|---|---|---|---|---|---|---|
| | | | | | 2) Zároveň (pro případ, že nebude tomuto požadavku vyhověno) požaduji, aby návrh změny č. 2 ÚRP ČR nebyl v této části schválen a byl vrácen k zásadnímu přepracování, a to zejména po doplnění:<br><br>Zpracování plnohodnotného © hodnocení HIA (Heritage Inpact Assessment) schváleného mezinárodní organizací ICOMONOS<br><br>o © posouzení vlivu na lokality Natura 2000 dle čl. 6 odst. 3 směrnice 92/43/EHS<br>o © dostatečný biologický průzkumu odpovídající metodikám MŽP v různých ročních obdobích<br>o © hodnocení vlivu zejména na populace netopýrů, křepelek, vlh pestrých<br>o © posouzení kumulativních vlivů v širším území<br>o © hodnocení dopadů na krajinný ráz © hodnocení dopadů na využití nemovitostí vlastníků v dosahu navrhovaných 500 m od obytné zástavby a 30 m od vinných sklepů, přímý dopad vymezení AOV99 na výkon vlastnických práv těchto vlastníků, včetně uvedení metodiky, podle které se určuje vzdálenost od zastavěného území a od vinných sklepů (podzemní prostory) hodnocení dopadů na cenu vinic statické hodnocení zdůvodnění nevyužití brownfieldů a narušených území uvedených v Národní databázi brownfieldů<br>o © metodických podkladů pro posouzení vlivu větrných elektráren na bezpečnost silničního provozu, včetně vyhodnocení vizuálních a percepčních vlivů a identifikovaných bezpečnostních rizik<br>o © podkladů týkajících se požární bezpečnosti větrných elektráren, včetně metodiky požárního posouzení, stanovení minimálních odstupových vzdáleností od lesních porostů, obytné zástavby, dopravní infrastruktury a dalších citlivých území, a vyhodnocení zásahových možností jednotek požární ochrany<br><br>Do doby doplnění těchto podkladů nelze území považovat za způsobilé pro vymezení akcelerační oblasti.<br>**XI. Závěr**<br>Návrh v předložené podobě není dostatečně odůvodněný, není podložen odbornými daty, je v rozporu s právními předpisy ČR i EU a může mít závažné dopady na krajinu, životní prostředí i obyvatele, proto požaduji především vyřazení Územního opatření AOV99 z návrhu Změny č. 2 Územního rozvojového plánu ČR.<br>Pro případ, že tomuto požadavku nebude vyhověno, požaduji zásadní přepracování Návrhu Změny č. 2 ÚRP ČR tak, aby byl v souladu s právními předpisy a byly řádně vyhodnoceny jeho dopady.<br>Žádám, aby tato připomínka byla řádně vypořádána v souladu se zákonem a aby bylo uvedeno konkrétní odůvodnění přijatého řešení.<br><br>PRIPOMINKY K:<br><br>I. návrhu Změny č. 2 Územního rozvojového plánu ČR (ÚRP ČR)<br><br>II. Vyhodnocení vlivů návrhu Změny č. 2 ÚRP na udržitelný rozvoj území (SEA)<br><br>III. návrhům jednotlivých územních opatření pro akcelerační oblasti (AO) vymezeným v návrhu Změny č. 2 ÚRP<br><br>Tímto podávám připomínku k návrhu vymezení akceleračních oblastí pro větrné elektrárny (VTE). | |

| Poř. č. | Připomínkové místo | Číslo jednací | Článek | AO | Připomínka | Vyhodnocení |
|---|---|---|---|---|---|---|
| | | | | | Na základě níže uvedených důvodů nesouhlasím s návrhem změny č. 2 ÚRP ČR, Vyhodnocení vlivů návrhu Změny č. 2 URP na udržitelný rozvoj území (SEA) a návrhům jednotlivých územních opatření pro akcelerační oblasti (AO) vymezeným v návrhu Změny č. 2 ÚRP. Veškeré níže uvedené připomínky se vztahují současně ke všem výše uvedeným projednávaným částem veřejné vyhlášky.<br><br>A. Nedostatky návrhu<br><br>○ návrh není dostatečně odůvodněn a chybí konkrétní podklady (zákon č. 500/2004 Sb.)<br>○ nebyly dostatečně posouzeny dopady na životní prostředí (zákon č. 100/2001 Sb.)<br>○ hrozí narušení krajiny a přírody (zákon č. 114/1992 Sb.)<br>○ návrh nerespektuje ochranu hodnot území a kvalitu bydlení (zákon č. 283/2021 Sb.)<br>○ nebyly posouzeny jiné varianty řešení, zejména využití brownfieldů (opuštěných a již narušených ploch) a návrh tak neodůvodněně zasahuje do volné krajiny<br>○ vychází pouze z expertních odhadů (počet věží, výkon, rozmístění)<br>○ návrh řeší problémy až dodatečně, místo aby jim předešel<br>○ nejsou dostatečně vyhodnoceny kumulativní dopady více záměrů v území<br><br>B. Příroda, krajina a životní prostředí<br><br>1. Nedostatečné posouzení vlivů na životní prostředí<br>○ výskyt chráněných druhů (ptáci, netopýři) a zásah do migračních tras (vlk, rys apod.)<br>○ narušení prvků ÚSES (biokoridory)<br>○ zásadní změna krajiny a její industrializace<br>○ dominantní stavby (až cca 250 m vysoké) viditelné na velké vzdálenosti<br>○ chybí posouzení nočního osvětlení<br>○ nedostatečně řešen kumulativní vliv více větrných elektráren<br><br>2. Nedostatečné posouzení vlivů na vodu a klima<br>○ hrozí narušení vsakování vody do půdy a změna odtokových poměrů,<br>○ může dojít ke zhoršení schopnosti krajiny zadržovat vodu a riziko vysychání krajiny<br>○ chybí posouzení vlivu na mikroklima,<br>○ nejsou dostatečně řešeny dopady na vodní režim území.<br><br>3. Zemědělská půda<br>○ zábor a znehodnocení kvalitní půdy<br>○ možné zásahy do půd I. a II. třídy ochrany (nejcennější půdy)<br>○ zhutnění půdy a zvýšení eroze a fragmentace pozemků<br>○ nejasný stav a poškození meliorací<br><br>4. Nedostatečné posouzení vlivů na obyvatele<br>○ hluk a jeho dlouhodobý vliv nejsou dostatečně vyhodnoceny,<br>○ není dostatečně řešen stroboskopický efekt,<br>○ změna charakteru bydlení,<br>○ není dostatečně vysvětlen způsob stanovení vzdálenosti od obytné zástavby,<br>○ nebyly dostatečně posouzeny dopady na hodnotu nemovitostí a kvalitu bydlení.<br><br>C. Technická a bezpečnostní rizika | |

| Poř. č. | Připomínkové místo | Číslo jednací | Článek | AO | Připomínka | Vyhodnocení |
|---|---|---|---|---|---|---|
| | | | | | 1. Nedostatečnost navržených zmírňujících opatření « navržená opatření pouze částečně zmírňují dopady, ale neřeší samotný střet, e řada opatření je formulována neurčitě a bez jasné kontroly jejich plnění, ® významné problémy jsou odkládány až do navazujících řízení.<br><br>2. Technická a bezpečnostní rizika<br>o odlet ledu z rotorů v zimě, požáry zařízení (obtížně zvládnutelné zásahy) a zásah bleskem,<br>o pád částí konstrukce, únik provozních kapalin,<br>o kontaminace půdy a vody,<br>o šíření požáru do krajiny,<br>o v ČR dosud neexistuje právní ani metodická úprava požární bezpečnosti VTE a nejsou stanoveny konkrétní odstupové vzdálenosti od lesů či obytné zástavby z hlediska požárního rizika,<br>o Ministerstvo dopravy připustilo existenci bezpečnostních rizik spojených s VTE, zejména vizuální distrakce řidičů, stínových efektů, nočního překážkového osvětlení, odletu ledu či havárií a odletu částí konstrukcí.<br><br>Není jasně stanoveno, kdo ponese odpovědnost za případné škody na zdraví, majetku a životním prostředí.<br><br>D. Rozpor se zákony a právními předpisy CR a EU<br><br>Návrh může být v rozporu zejména s:<br>o zákonem č. 500/2004 Sb., správní řád,<br>o zákonem č. 100/2001 Sb., o posuzování vlivů na životní prostředí (EIA),<br>o zákonem č. 114/1992 Sb., o ochraně přírody a krajiny,<br>o zákonem č. 334/1992 Sb., o ochraně zemědělského půdního fondu,<br>o zákonem č. 283/2021 Sb., stavební zákon,<br>o podmínkami směrnice EU RED III (nevhodně zvolená lokalita, nevyřešené dopady)<br>o Principem předběžné opatrnosti dle čl. 191 SFEU<br><br>• právem na příznivé životní prostředí dle čl. 35 Listiny základních práv a svobod,<br>• právem na ochranu zdraví dle čl. 31 Listiny základních práv a svobod,<br>• právem na ochranu vlastnictví dle čl. 11 Listiny základních práv a svobod.<br><br>**Závěr**<br><br>Navržené akcelerační oblasti **mají zásadní střety s přírodou, krajinou, vodou i kvalitou života obyvatel**. Tyto problémy nejsou řešeny, ale pouze částečně zmírňovány.<br><br>Návrh nemá dostatečné podklady, neřeší varianty řešení a nedostatečně hodnotí kumulativní dopady. Z uvedených důvodů požaduji **zásadní přepracování návrhu Změny č. 2 ÚRP**, které bude respektovat vše výše uvedené. | |
| 8072. | Bartošová Kateřina | MMR-45085-2026-81 | 99czt | AOV66 | Věc: Připomínka k návrhům Změny Č.2 Územního rozvojového plánu a územních opatření. Vznáším připomínku k Návrhu zrněny Č.2 územního rozvojového plánu, Vyhodnocení vlivů návrhu změny Č.2 územního rozvojového plánu na udržitelný rozvoj území, Návrhů jednotlivých územních opatření k akceleračním oblastem vymezených v návrhu změny č. 2 územního rozvojového plánu ke stanovené akcelerační zóně AOV 66 Radostín:<br>- v případě vybudování VTE v navržené akcelerační zóně nenávratně zničí krajinný ráz přírody Vysočiny obklopující městys<br>- znehodnoceni ceny nemovitostí | **Akceptováno.**<br><br>Akcelerační oblast AOV66 Radostín byla vypuštěna. |

| Poř. č. | Připomínkové místo | Číslo jednací | Článek | AO | Připomínka | Vyhodnocení |
|---|---|---|---|---|---|---|
| | | | | | - znehodnoceni oblasti pro agroturistiku a cykloturistiku<br>- oblast bude nezajímavá pro rekreaci a odpočinek Nesouhlasím s návrhem akcelerační zóny AOV66 Radostín v katastrálním území Radostína nad Oslavou. | |
| 8073. | Pavel Sukaný, Eva Sukaná | MMR-45086-2026-81 | I.1.b.2. | VTE | I. Právní odůvodněni Schválením akceleračních zón se vymezuji území v České republice, ve kterých se protiústavně zjednodušuje a zrychluje povolovižcl proces pro určitý druh staveb, tedy vyčleňuje se v rozporu s principem rovnosti před zákonem určitý druh správního řízeni. Základní princip rovnosti přitom vyžaduje, aby byl zákon ve stejnýcn nebo obdobných situacích vykládán stejně pro všechny. Sám Ústavní soud ČR přitom konstantně a trvale zakazuje libovůli, a vždy v rámci rovnosti před zákonem zkoumá, zda zákonodárce nevytvořil neodůvodněné rozdíly, které nemají racionální základ. Zde tato nedůvodná nerovnost byla zákonem přímo vytvořena pro určitý druh staveb, tedy pro nedůvodně protěžovanou skupinu stavebníků a vlastníků nemovitostí bylo vytvořeno speciální a nedůvodně zjednodušené stavební řízeni; tím se vytvořil právní stav, kdy pro stavby trvale a často nevratně vysoce zatěžujici krajinu a její obyvatele a s výraznými faktickými dopady na krajinu a její obyvatele se paradoxně zjednodušuje jejich povolování, zatímco u staveb výrazně jednodušších se trvá na náročnosti povolovacího řizení. Pro stavebníky VTE se tedy vytvořilo ze strany zákonodárců protekční právní prostředí, tj. poZitivní právní diskriminace. Bylo tedy porušeno ústavně chráněné právo na rovnost před zákonem dle ČI. 3 odst. 1 Listiny základních práv a svobod. Rovnost před zákonem není přitom privilegium, ale základní právo; stavebníci VTE nemají právo být zvýhodňováni ve stavebním právu vůči ostatním stavebníkům, naopak, bylo by důvodnější požadovat po nich s ohledem na náročnost staveb a jejich dopady do krajiný a na obyvatele přísnější pOdmínky. Rovnost před zákonem je základni právní princip zaručujÍcÍ, že se všemi osobami je zacházeno stejně bez diskriminace, a to včetně jakékoli pozitivní diskriminace. Tento princip, ukotvený v ústavním pořádku (Listina základních práv svobod), zajišťuje rovný přistup k právům a spravedlivému procesu před orgány veřejné moci, tedy i před orgány ve stavebním řízení. Rychlost předmětného správního řízeni v případě VTE není absolutně důvodným argumentem, ale spíše naopak, svědčiv jeho neprospěch. Rovnost před zákonem není priviléǧium, ale základní právo, které nám zaručuje náš ústavní pořádek, a proto zavedení akceleračních zón je protiústavním krokem.<br>A. Porušeni ústavn'ho pořádku České republ"ky Realizací větrných elektráren dále kjochází ve vztahu k samosprávám, k účastníkům daných správních řízeni včetně obci a měst a objektiýně vůči všem občanům naši země, k porušenitěchto ustanovenř<br>1. Ústavního zákona č. 1/1993 Sb., tj. Ústavy České republiky, v těchto částech<br>a) Porušeni ČI. 7: Stát dbá o ŠetrnÉ využívání přírodních zdrojů a ochranu přírodního bohatství. Stát by tím, že by povolil rea|izovať podobné dílo, by nedbal o šetrné využíváni přírodních zdrojů a ochranu přírodního bohatství, tj. připustil by zasáhnout do krajiny natrvalo tak, že by ji regionálně zcela narušil a zničil. Tím by poruší daný článek Ústavy ČR.<br>b) Porušeni ČI. 8: Zaručuje se samcspráva územních samosprávných celků. Porušení ČI. 101, odst.1: Obec je sěmostatně spravována zastupitelstvem. Tím, že se připustil režim protiústa"jních akceleračních zón, se dále připustil protiprávní zásah do územních plánů, jejichž obsah je vy sostným právem obci jako jednotek územních samospráv. podobným způsobem stát není op¶ávněn, a to ani zákonodárnou cestou, zasahovat do vyhrazené pravomoci obcí. Schvalování územr.iho plánu je proces v kompetenci zastupitelstva obce, které rozhoduje o jeho pořízení, zadáni i hnáinim vydáni. přijetím akceleračních zón došlo k protiústavnímu zásahu do práva na samosprávu v tÉto oblasti, a pokud by došlo k povoleni větrné elektrárny na základě tohoto právního předpisu, jednalo by se o rozhodnutí protiústavní.<br>2. Ústavní zákon Č. 2/1993 Sb. ve z ěni ústavního zákona č. 162/1998 Sb. a ústavního zákona č. 295/2021 Sb., Listina základní práv svobod<br>a) Porušen" ČI. 4, odst. 3: Zákonná c mezen" základn'ch práv a svobod musí platit stejně pro všechny případy, které splňuji stanovené podminky. ¶ 4 b Porušení ČI. 4, odst. 4: Při používáni ustanovení o mezích základních práv a svobod musí být šetřeno jejich podstaty a smyslu. Taková omezeni nesmějí být zneužívána k jiným účelům, než pro které byla stanovena. přijetím právní úpravy akceleračrileh zón došlo k zásadnímu protiústavnímu narušeni principu rovnosti, když pro vybrané typy szaveb, zde | **Akceptováno částečně.**<br><br>Akcelerační oblast AOV22 Kryštofovy Hamry byla vypuštěna.<br>Akcelerační oblast AOV26 Ralsko byla vypuštěna.<br>Akcelerační oblast AOV27 Mikuleč byla vypuštěna.<br>Akcelerační oblast AOV34 Jakartovice byla vypuštěna.<br>Akcelerační oblast AOV36 Pomezí byla vypuštěna.<br>Akcelerační oblast AOV38 Rohozec byla vypuštěna.<br>Akcelerační oblast AOV45 Bušanovice byla vypuštěna.<br>Akcelerační oblast AOV46 Hříšice byla vypuštěna.<br>Akcelerační oblast AOV47 Bukovec byla vypuštěna.<br>Akcelerační oblast AOV49 Křeč byla vypuštěna.<br>Akcelerační oblast AOV63 Únětice byla vypuštěna.<br>Akcelerační oblast AOV66 Radostín byla vypuštěna.<br>Akcelerační oblast AOV67 Kamenička byla vypuštěna.<br>Akcelerační oblast AOV69 Strážné byla vypuštěna.<br>Akcelerační oblast AOV71 Hořice byla vypuštěna.<br>Akcelerační oblast AOV72 Mackův kopec byla vypuštěna.<br>Akcelerační oblast AOV84 Doubravice byla vypuštěna.<br>Akcelerační oblast AOV85 Nový Dvůr byla vypuštěna.<br>Akcelerační oblast AOV87 Machnatec byla vypuštěna.<br>Akcelerační oblast AOV88 Kundratice byla vypuštěna.<br>Akcelerační oblast AOV89 Vlčí dola byla vypuštěna.<br>Akcelerační oblast AOV90 Studenec byla vypuštěna.<br>Akcelerační oblast AOV91 Staré Buky byla vypuštěna.<br>Akcelerační oblast AOV94 Moštěnice byla vypuštěna.<br>Akcelerační oblast AOV97 Oleška byla vypuštěna.<br>Akcelerační oblast AOV98 Tetětice byla vypuštěna.<br>Akcelerační oblast AOV99 Podkovné byla vypuštěna.<br>Akcelerační oblast AOV103 Jestřebí byla vypuštěna.<br>Akcelerační oblast AOV104 Černý háj byla vypuštěna.<br>Akcelerační oblast AOV105 Borovnice byla vypuštěna.<br>Akcelerační oblast AOV109 Lukoveček byla vypuštěna.<br><br>Akcelerační oblast AOV21 Miroslav byla zmenšena.<br>Akcelerační oblast AOV24 Lodhéřov byla zmenšena.<br>Akcelerační oblast AOV31 Kelč byla zmenšena.<br>Akcelerační oblast AOV44 Litochovice byla zmenšena.<br>Akcelerační oblast AOV53 Záborná byla zmenšena.<br>Akcelerační oblast AOV56 Vrabčiny byla zmenšena.<br>Akcelerační oblast AOV62 Střížovice byla zmenšena.<br>Akcelerační oblast AOV73 Jemnice byla zmenšena.<br>Akcelerační oblast AOV75 Jiratice byla zmenšena.<br>Akcelerační oblast AOV80 Ležky byla zmenšena. |

| Poř. č. | Připomínkové místo | Číslo jednací | Článek | AO | Připomínka | Vyhodnocení |
|---|---|---|---|---|---|---|
| | | | | | větrných elektráren, byly jedny subjekty práva nedůvodně zvýhodněny (pozitivní diskrimina ?ě), a jiné subjekty práva znevýhodněny. Investoři větrných elektráren byli právní úpravou zv-žhodněni (nedůvodně preferováni) ve stavebním řízeni, zatímco investoři jiných staveb nikoli (byle jim ponechána původní právní pozice), a všichni účastnici správních řízeni staveb větrných elektráren. kteří jsou jimi hrubě zasahováni, jsou výrazně zasaženi do svých vlastnických práv s výrazně omezenými procesními právy. Není zde v žádném případě splněna ani tvrzená podmínka veřejného zájmu, když dané stavby VTE nejsou stavby, které by musely by1 realizovány objektivně důvodně rychle, navíc jejich realizace by byla často zcela objektivně a proPazatelně negativně zasahující svým vlivem zcela zásadně do života lidi v jejich okolí. Dochází tak k nerušováni ústavního pořádku, a to uvedených dvou článků Listiny základních práv a svobod. Článkem 4, odst.3 dochází k nedůvodnému protekčnímu preferováni správního řízeni konkrétních investorů s cílem dosaženi jejich zisku, a to za porušeni čl.4, odst.4, kdy je hrubě zasahováno do práv vlastnňků v daném regionu, tedy za rezignace za šetřeni podstaty a smyslu našich práv. Stavbou daných větrných elektráren se výrazně omezuji naše základní vlastnická práva, a zasahuje se současně trvale do nešeho práva na život (na zdraví).<br>b) Porušeni ČI. 6, odst. I: Každý rrá právo na život. Porušeni ČI. 11, odst. I: Každý má právo vlastnit májetek. Vlastnické právo všech vlastníků má stejný zákonný obsah a ochranu. Porušeni ČI. 11, odst. 3: Vlastnictu"Í zavazuje. Nesmí být zneužito na újmu práv druhých anebo v rozporu se zákonem chráněnými obecnými zájmy. jeho výkon nesmí poškozovat lidské zdraví, přírodu a životní prostředí nad míru stancvenou zákonem. Realizaci daného záměru výstavby větrných elektráren za daných podmínek by došlo dále k porušení našeho práva na život, když by by ohrožen dopady vlivu provozováni daných elektráren, včetně možný ch námraz a přímého ohro3ené zdraví. To je již dokázáno vědeckými studiemi. Vlastnické právo má mít stejnou ochranu; vlastnické právo vlastníků pozemků, na kterých má být prováděna procesně ,,protekční" výstavba větrných elektráren, je preferováno před vlastnictvím vlastníků pozemků, na kterých je provedeno obydli, Rovněž hrubě je porušován ČI. 11, odst.3, když vlastnické právo vlastníků pozemků, na kterých chtějí investoři realizovat větrné elektrárny, je zneužíváno vůči vlastníkům druhých, tedy nám, a výkon vlastnického práva tím, že na pozemcich bude realizována větrná elektrárna, bude poškozovat lidské zdraví, přírodu a životní prostředí nad míru stanovenou zákonem. Výhrady, které byly vůči výstavbě větrných elektráren vzneseny, nikco nevyvrátil, naopak, jsou v Evropě potvrzovány.<br>C) Porušeni ČI. 12, odst.1, věta první: Obydli je nedotknutelné. Realizaci daného záměru výstavby větrných elektráren za daných podmínek je hrubě narušováno naše právo na nedotknutelnost obydli. Podoba a projevy provozu daných staveb de facto naše obydli trvale, tj. navždy ničí.<br>B. Porušení dalších právních ustaňovenÍ a principů v souvislosti s danou připomínkou Obce<br>1. Zákon Č. 100/2001 Sb. (zákon o EIA): Ustanoveni § 10a a násl. stanoví Dovinnost SEA pro strategické dokumenty s potenciálně významným vlivem na Životní prostředí. Biologické posouzení dle ustanoveni § 11 odst. 4 ZOZE (bylo dokončeno<br>10. 12. 2025) nahradit SEA/EIA nemůže - zabývalo se výhradně faunou, florou a biotopy, nikoli však vlivy na zdravilidi.<br>2. NV Č. 272/2011Sb. (o ochraně zdraví před nepříznivými účinky hluku): Stanoví noční limit v chráněném venkovním prostoru LAeq,8h = 40 dB, vnitřní prostor (ložnice) = 30 dB. Splnitelnost těchto limitů musí být prokazatelná po celou dobu Životnosti záměru; bez akustické studie pro specifický terén kot\|in! to nelze garantovat.<br>3. Princip předběžné opatrnosti (Zl. 191SFEU, § 13 zákona č. 17/1992 Sb.): V případě vědecké nejistoty ohledně zdravotních dopadů je povinností orgánů veřejné moci přijmout ochranná opatření, aniž by bylo r·utné čekat na úplné prokázáni újmy. Nelze stavbu realizovat, když není naplněn princip povinnosti E ředběžné opatrnosti povolovacích státních orgánů.<br>C. Zákonnost a nesoulad s právními předpisy ČR Návrh výše uvedených akceleračn i'ch zÓn znamená zjednodušený a zrychlený systém povolováni záměrů výstavby větrných elektrá ren VTE. To je silně zasahuje dotčenou Obec a její občany, aniž má tento zjednodušený a zrychlený s'jstém povolování sebemenší důvod. Neuváženým zrychleným povolováním VTE hrozí nevratné poškozeni krajinného rázu, kulturních a přírodních hodnot a snížení kvali života obyvatel. Nesouhlasíme proto s vymezením | Akcelerační oblast AOV82 Boreč byla zmenšena.<br>Akcelerační oblast AOV83 Chorušice byla zmenšena.<br>Akcelerační oblast AOV101 Hraničné Petrovice byla zmenšena.<br>Akcelerační oblast AOV106 Dešov byla zmenšena.<br><br>Návrh Změny č. 2 ÚRP byl připraven v souladu s platnou legislativou ČR a EU, včetně správního řádu, stavebního zákona, zákona č. 249/2025 Sb. (ZOZE) zákona č. 114/1992 Sb. (ZOPK), směrnice RED III, směrnice o ochraně volně žijících ptáků a směrnice o stanovištích. Vymezení akceleračních oblastí a podmínky v územních opatřeních jsou stanoveny na základě zákona a v jeho mezích. Dopad na veřejné zájmy byl posouzen VVURÚ.<br><br>Procesy územního plánování, které byly při pořizování Z2 ÚRP respektovány, jsou dlouhodobě nastaveny stavebním zákonem tak, aby byly v souladu s legislativou EU, včetně Aarhuské úmluvy atd.<br><br>Ustanovení § 4 odst. 3 ZOZE a čl. 15c směrnice RED III sice upřednostňují brownfieldy a degradované plochy, avšak nevylučují vymezení akcelerační oblasti na jiných pozemcích. Vymezení výhradně na degradovaných plochách nebylo s ohledem na prostorové nároky technologie větrných elektráren proveditelné.<br><br>Zpracování VVURÚ odpovídá obsahem i strukturou požadavkům obsaženým v příloze č. 4 stavebního zákona. VVURÚ (včetně SEA) Změny č. 2 ÚRP probíhá jako hodnocení oblastí, nikoliv konkrétních záměrů a odpovídá měřítku ÚRP a ÚO.<br><br>Posouzení kumulativních vlivů na životní prostředí a veřejné zdraví proběhlo v rámci VVURÚ na úrovni koncepce, a to jak pro každou akcelerační oblast individuálně (karty AO, příloha č. 2 SEA), tak pro Změnu č. 2 ÚRP jako celek.<br><br>Akcelerační oblasti byly vymezeny na celostátní úrovni v Z2 ÚRP na základě Zadání Z2 ÚRP schváleného Vládou ČR. Zadání Z2 ÚRP schválené Vládou ČR nepožadovalo jiná variantní řešení.<br><br>Ústavou zaručená samospráva obcí (čl. 8, 100, 101 Ústavy ČR) zahrnuje právo obcí na samosprávu ve vlastních záležitostech. Územní plánování na celostátní úrovni je výkonem státní správy a jeho výstupy nepodléhají schválení orgány územních samosprávných celků.<br><br>Odůvodnění obsahuje všechny náležitosti stanovené právními předpisy a pokud možno podrobně vysvětluje důvody, které vedly zpracovatele k návrhu v předložené podobě. Stejně tak vyhodnocení vlivů na udržitelný rozvoj území obsahuje všechny |

| Poř. č. | Připomínkové místo | Číslo jednací | Článek | AO | Připomínka | Vyhodnocení |
|---|---|---|---|---|---|---|
| | | | | | výše uvedených akceleračních zón (viz dále), neb'Z by tím bylo zcela popřen princip posouzení vlivů konkrétního záměru na jeho okolí, tedy bylo bj znemožněno dostatečně odborně a časově zhodnotit negativa a přijímat opatřeni k jejich eliminac , aniž by k podobnému spěchu byl jakýkoli důvod, když opomineme tlaky ekonomické - ty však nejsoi_ a nesmí být předmětem správního posuzováni ani upřednostňování lhůt. Zákonné rozpory jsou následující<br>1. Rozpor se zákonem Č. 500/2004 Sb., správní řád<br>a) Ustanoveni § 3 - nebyl zjištěn stav bez důvodných pochybností<br>b) Ustanovení § 68 - nedostatečně odůvodnění K tomu přistupuje, že návrh je nejřezkoumatelný komplexně, protože neobsahuje konkrétní podklady pro dané území. I<br>2. Rozpor se zákonem č. 100/2001Sb. (EIA/SEA), Zde chybí posouzeni<br>a) kumulativních vlivů<br>b) variantního řešeni vČetně nulové varianty<br>C) konkrétních dopadů na území Dokumentace SEA je neúplná a věcně nedostatečná; opět je zde očividná nerovnost mezi druhy staveb a investory směrem k protekční preferenci. 4b b<br>3. Rozpor se zákonem č. 114/1992 Sb. (ochrana přírody a krajiny)<br>a) ohroženi krajinného rázu (§ 12)<br>b) narušeni ekologické stabilitý<br>C) zásah do biotopů a migračních tras Tyto kroky se ději bez jakéhokoli odůvodněni, a voli se cesta nedůvodné preference.<br>4. Rozpor se stavebním zákonem<br>a) § 18 a § 19 - ochrana hodnot Czerní<br>b) požadavek na udržitelný rozvo, Návrh představuje industrializaci volné krajiny bez dostatečného odůvodněni tohoto jednání.<br>D. Nesoulad s právem Evropské u nie<br>1. Směrnice o ptácích (2009/147/ES) a o stanovištích (92/43/EHS) Ve vztahu k obsahu této směrnice<br>a) nelze vyloučit negativnivliv na chráněné druhy<br>b) chybí dostatečné biologické podklady Rozpor s požadavkem vyloučení významného vlivu.<br>2. Směrnice EIA (2011/92/EU) Byla porušena ve všech podstatných atributech:<br>a) nedostatečné zapojení veřejnosti<br>b) nedostatečné vyhodnocení vlivů<br>3. Směrnice RED Ill (2023/2413) Nebyla doložena priorita využití:<br>a) zastavěných ploch<br>b) brownfieldů<br>C) technicky narušených území když Obec uvádí, že nesouhlasí se zřizováním daních staveb ani na těchto. Vymezeni ve volné krajině preferenčně bez dalšího pro dané stavby je v hrubém rozporu s principem minimalizace dopadů, aniž to bylo dokonce jakkoli zdůvodněno převažujícím důležitějším zájmem.<br>4. Princip předběžné opatrnosti (Cl. 191SFEU) Politika Unie v oblasti životního pr3středi přispívá k sledování nás\|edujÍcÍch cílů:<br>a) zachování, ochrana a zlepšován kvality životního prostředí jako základní princip<br>b) ochrana lidského zdraví jako absolutní priorita P 0<br>C) uvážlivé a racionální využívání přírodních zdrojů bez jejich trvalého zasažení<br>5. Evropská úmluva o krajině (Euňopean Landscape Convention), ETS No. 176<br>a) nedostatečná ochrana krajiny jako základní složky životního prostředí<br>b) ignorováni charakteru daného území obecně i konkrétně<br>c) nedostatečné zapojení veřejnosti do rozhodováni o zásazích do krajiny včetně ignorováni územní samosprávy<br>d) zasahováni zvenčí do krajiny bez zapojeni samosprávy a veřejnosti s volbou preference konkrétních subjektů<br>6. Aarhuská úmluva (Convention 3ň Access to Information, Public Participation in Decision-making and Access to justice in Environmental Matters), 1998 Tímto krokem by byly porušeny k ičové pilíře úmluvy: | náležitosti stanovené právními předpisy a hodnotí předpokládané vlivy.<br><br>Při vymezování akceleračních oblastí byly zohledněny vlivy na krajinný ráz, které byly dále posuzovány v rámci VVURÚ, a to jak z hlediska navrhovaného souboru akceleračních oblastí jako celku, tak pro jednotlivé oblasti v kartách akceleračních oblastí (Příloha SEA). S ohledem na průběžné výsledky hodnocení vlivů na krajinný ráz byly některé akcelerační oblasti plošně redukovány a také docházelo ke snížení maximální možné výšky VTE v akceleračních oblastech z původní hodnoty 250 m na hodnotu nižší (nejčastěji 200 nebo 185 m).<br><br>Při vymezení akceleračních oblastí nelze předjímat konkrétní technické parametry či přesné umístění záměrů OZE. Obavy z negativních vlivů hluku a stroboskopického efektu řeší podmínky stanovené ve všech územních opatřeních pro akcelerační oblasti pro VTE, které ukládají zpracování hlukové studie, studie působení stroboskopického efektu, včetně minimalizace shadow flicker efektu, a také omezují světelné zatížení. Akcelerační oblasti pro VTE byly vymezeny s odstupem alespoň 500 m od obytné zástavby s ohledem na snížení rizik pro obyvatele. V případě, že by záměr nesplňoval zákonné hygienické limity (nařízení vlády č. 272/2011 Sb., o ochraně zdraví před nepříznivými účinky hluku a vibrací) a další požadavky vyplývající z příslušných právních předpisů (např. požární bezpečnost) a současně podmínky v územním opatření, nemůže být povolen.<br><br>Vymezením AO není cestovní ruch a rekreace dotčena (samotné vymezení akcelerační oblasti v ÚRP nezakládá právo na výstavbu VTE ani nevylučuje jiné využití území). Jedná se o záležitosti, které jsou předmětem hodnocení na úrovni konkrétního záměru. Vliv na turistický potenciál a rekreaci bude proto předmětem posouzení v navazujících řízeních. Nepředpokládá se však významný negativní vliv na rekreační potenciál a cestovní ruch.<br><br>Vymezení akcelerační oblasti v ÚRP nezakládá možnost vyvlastnění ani právo na výstavbu VTE a nevylučuje jiné využití území. Nebylo prokázáno, že by instalace VTE měla významný negativní vliv na cenu nemovitostí či provádění investic.<br><br>Samotný způsob vymezení akceleračních oblastí na základě podkladů (biologická posouzení, mapy citlivosti ptáků vůči výstavbě VTE zpracované ČSO, území významná pro netopýry dle podkladů ČESON, biotopy zvláště chráněných druhů velkých savců a další) a nařízení vlády č. 507/2025 Sb. minimalizuje vliv na složky životního prostředí. Pro všechny akcelerační oblasti |

| Poř. č. | Připomínkové místo | Číslo jednací | Článek | AO | Připomínka | Vyhodnocení |
|---|---|---|---|---|---|---|
| | | | | | a) Povinnost úřadů poskytovat informace o životním prostředí.<br>b) veřejnost získala právo se výjádřit k projektům (např. EIA) před jejich schválením.<br>c) Byla zpřístupněna spravedlnost, tj. právo napadnout rozhodnutí správních úřadů u soudu, pokud byla porušena práva na informace či účast. jak jsme výše uvedli, realizace daných staveb by zasáhla do našich ústavních a zákonných práv hned ve vice rovinách. Stavby tohoto typu by obecně i konkrétně by trvale ohrozily zdraví obyvatel, zasáhly by trvale do kvality naši krajiny a našich obydli, ohrozily životní prostředí a zdevalvovaly by trvale naše vlastnictví. Maji být realizovány za nedůvodného procesního preferováni soukromých subjektů ve správním řízení za účelem jejich zisku, za současMho zásahu do práv jiných subjektů včetně nás, jednotek územních samospráv (dokonce přímým zásčhem akceleračních zón zvenčí do jejich územních plánů, což je výhradní pravomoc jednotek územních samospráv, a jde tedy o protiústavní zásah do samosprávy - viz dále ve shrnujici části připomírky), vlastních práv jiných vlastníků, aniž je současně jakkoli prokazatelně vyvrácen negativní lliv trvalého provozu těchto staveb. Zastáváme názor, že dané akce|er3čni zóny ani na nich reaHzujici se stavby nemohou být nikdy povoleny z důvodů<br>a) rozporu s ústavním pořádkem ČR v mnoha rovinách včetně zásahu do územní samosprávy<br>b) nedůvodné protiústavní procesni preference zvýhodněným stavebním řízením, zakládájÍcÍ nerovnost subjektů práva podle dřuhu staveb<br>C) zásahů do ústavně chráněných práv ostatních vlastníků (účastníků řízeni) včetně Obce<br>d) objektivní škodlivosti provozu připravovaných staveb a jejich trvalého zásahu do životního prostředí a krajiny<br>e) jejich objektivního, a především trvalého, dopadu na kvalitu a hodnotu klasického vlastnického práva<br>V případě, že by naši připomínce nebylo vyhověno, využijeme všech prostředků právní ochrany včetně ochrany soudní, až po připadnou stížnost u Ústavního soudu ČR, k ochraně práv naši obce a jejich občanů.<br>Žádáme proto, aby MMR ČR proto vzalo nám" všechny uváděné právní důvody se vš' vážností v úvahu.<br>Procesně se opíráme podpůrně, Ovšem důsledně, rovněž o ustanovení Občanského zákoníku č. 89/2012 Sb.: § 1042: ,,Vlastník se může domáhat ochrany proti každému, kdo neprávem do jeho vlastnického práva zasahuje neba je ruší jinak než tím, že mu věc zadržuje."<br>\|\|. Shrnutí a konkretizace důvodů připomínky<br>Závěrem shrnujeme po komplexrůch právních důvodech, které by samy o sobě již dle našeho názoru obstály, v druhé Části konkrétní b¢ňý naši připomínky.<br>1. Nepřiměřený až neústavní zása¶h do samosprávy<br>Vymezení akceleračních oblastí vZdý představuje zásah do práva obce rozhodovat o svém územním rozvoji, neboť předjímá umístění rozsáhlých energetických staveb bez dostatečného individuálního odůvodnění. Zasahuje tím do jejího územního plánu, a v rozhodování do práva na samosprávu obce dle našeho ústavního pořádku.<br>2. Nepřezkoumatelnost vymezeni<br>Dokument neobsahuje konkrétní Zdůvodnění výběru těchto specifikovaných lokalit ani jejich srovnání s alternativami, pokud jaké existu_ í. Není prokázáno, že jde o nejméně konfliktní řešeni, a rovněž nebylo odůvodněno, proč jsou týto preference vůbec formou akceleračních lokalit realizována; ekonomické důvody nemohou býf nikdy důvodem pro sníženi nároků na ochranu krajinného rázu, resp. životního prostředí. Nepřeje"ne si to na území Žádné Obce.<br>3. Zásah do krajinného rázu a kvality bydlení<br>Vymezeni umožňuje umístění větrných elektráren v blízkosti sídla obci, což povede k těmto negativním a nedůvodném následcům:<br>a) Zásadní a trvalé změně charakteru krajiny<br>b) Trvalému naruŠení historických krajinných dominant<br>C) Trvalému zhoršeni podmínek pí"o bydlení a rekreaci (hluk, stroboskopický efekt)<br>d) Trvalému zásahu do hodnoty majetku obcii občanů v ni žijících<br>4. Nedostatečné posouzeni vlivů ri a životní prostřeni<br>Vyhodnoceni vlivů (SEA) je příliš o becné a nezohledňuje konkrétní podmínky území (viz část I. | jsou současně pořizována územní opatření, která obsahují opatření stanovená na základě biologických posouzení. Tato opatření dále zmírňují negativní vlivy, které nebylo možné vyloučit vymezením akcelerační oblasti. Podmínky v územních opatřeních zahrnují ochranu prvků lokálního ÚSES a všech biokoridorů, ochranu biotopů, ZPF a PUPFL, dále povinnost biologického dozoru, monitoring mortality ptáků a netopýrů, detekční systémy a další podmínky specifické vzhledem ke konkrétní akcelerační oblasti. |

| Poř. č. | Připomínkové místo | Číslo jednací | Článek | AO | Připomínka | Vyhodnocení |
|---|---|---|---|---|---|---|
| | | | | | připomínky), zejména:<br>a) výskyt chráněných druhů<br>b) Ekologické vazby v krajině<br>C) Kumulativní vlivy vÍce záměrů<br>5. Nezohledněni chráněných území v blízkosti záměru<br>V blízkosti akceleračních oblastí se nacházejí často významné přírodní lokality.<br>Tyto nebyly vzaty vůbec v potaz.<br>Ačkoliv se tato území ne vždy načnázeji přímo v hranicích oblastí, vliv dopadů akceleračních zón tvrdíme a důvodně předpokládáme; proto je nezbytné posoudit ze strany oblastí nás\|edujÍcÍ, a to také navrhujeme:<br>a) Vliv na jejich ochranné podmínky<br>b) Narušeníekologických vazeb v krajině<br>C) Možné ovlivněni chráněných druhů v širším území<br>Z dokumentů nevyplývá, že by tyto vlivy byly konkrétně a individuálně vyhodnoceny, tvrdíme tedy, že vyhodnoceny nebyly. Proto požadujeme doplněni posouzeni uvedených vlivů na uvedená území včetně jejich Širších ekologických a krajinných souvislostí.<br>6. Kumulace vlivů v územi(hluk a infrastruktura)<br>V ŠirŠím územidochází ke kumulaci:<br>· Dopravního hluku<br>· Technologického hluku větrných elektráren, popř. případného dalšího hluku, by docházelo<br>· Celkové zátěže krajiný ve všech směrech<br>Tato kumulace nebyla konkrétně posouzena. Tuto kumulaci oprávněně a důvodně tvrdíme, a její případné vyvráceni a odůvodnění tohoto vyvráceni požadujeme.<br>7. Nesouhlas obyvatelstva a sociá lni dopady<br>Obce eviduji výrazný nesouhlas obyvatel s vymezením akceleračních oblastí, který se projevuje mimo jiné formou petice.<br>Tento nesouhlas důvodně odrážij<br>· Obavy z negativních dopadů na Éva\|itu bydlení<br>· Obavy z vlivu na kvalitu hodnot} jejich nemovitého majetku<br>· Zásah do charakteru obci<br>· Snížení atraktivity všech území l<br>Tyto sociální dopady a ohled na obyvatele zde žijící nebyly v dokumentaci vůbec zohledněny. Zde odkazujeme na části l. této připomínky a dodržováni komplexní právní úpravy.<br>Zde bychom rádi důrazně připomněli, že hlavním úkolem veřejné správy je zabezpečovat potřeby občanů.<br>Spravovat záležitosti občanů je spravovat veřejné záležitosti v tom smyslu, aby tato správa byla především v souladu se zájmy občanů, nejen vybraných občanů, vždy se musízvažovat, zda je daný záměru v souladu se zájmy a zákony, a vždy musí jednat v souladu se zákony; věci veřejné pak spravuje jak na centrální, tak na lokální úrovni, přičemž samosprávu nesmí nikdy škrtat, jako se to stalo v tomto případě.<br>lll. Návrh řešeni<br>8<br>požadujeme úplné vypuštěni akceleračních oblastí z návrhu Územního rozvojového plánu ČR.<br>Tento požadavek je odůvodněn vŠÍm výše uvedeným, když shrnujeme:<br>· Nepřiměřeným zásahem do práva obci na samosprávu, který je v rozporu s ústavním pořádkem ČR<br>" Nepřezkoumatelností vymezeni (nepřezkoumatelnosti daného rozhodnutí takto učinit)<br>" Nedostatečným posouzením vii\jů na Životní přostředi a závažnému a trvalému zásahu do kra jiný bez dostatečného odůvodněni (naopak nedůvodným snížením nároků tohoto odůvodněnívůči vybraným stavbám)<br>· Nevyvráceni námi důvodně tvrzeného vlivu na významné přírodní lokality<br>· Kumulací vlivů v území, když s touto kumulaci materiál vůbec nepracuje | |

| Poř. č. | Připomínkové místo | Číslo jednací | Článek | AO | Připomínka | Vyhodnocení |
|---|---|---|---|---|---|---|
| | | | | | · Negativní dopady na obyvatele obci a kvalitu jejich života<br>Zároveň upozorňujeme, že realizace souvisejIci infrastruktury, zejména kabelového vedení k elektrárnám a navazujících přístupových komunikaci, může mít negativní dopad na okolní prostředí, když my tento vliv důvodně tvrdíme z důvodu předběžné opatrnosti. Jedná se zejména<br>· zcela urČité narušeni krajinných rázů<br>· zcela určité zásahy do zemědělsky či jinak využ\|'vaných pozemků<br>· zcela určité celkové zhoršeni kvMity přírodního a obytného prostředí v dotčené lokalitě.<br>Podáváme proto se vší vážností tuto připomínku.<br>Současně upozorňujeme MMR ČR, že v případě nevyhovění této připomínce jsme připraveni využit veškeré dostupné právní prostřecky k ochraně svých práv, a to včetně podání návrhu na zrušeni opatření obecné povahy u přislušného soudu, popř. u soudů vyšších, až po soud Ústavní. Nevyhovění připomínce bychom totiž museli ±hápat jako výrazný, trvalý a jinak neodstranitelný zásah do našich ústavně chráněných práv. | |
| 8074. | Marie Novotná | MMR-45087-2026-81 | 99bf, 99bi, 99czzs | AOS6, AOS9, AOV98 | PŘIPOMÍNKY:<br>I. Vymezeni dotčeného území, věcná legitimace a disproporcionalita zásahu Předložená dokumentace Změny č. 2 Územního rozvojového plánu ČR (ÚRP ČR) a navazujIcIch územních opatřeni obecné povahy navrhuje v geograficky provázaném subregionu vymezeni masivní akcelerační oblasti pro větrné elektrárny AOV98 Tetětice (zasahujÍcÍ katastrální území obci Dřínov, r Morkovice-Sližany, Pavlovice u Kojetina, Počenice-Tetětice, Troubky-Zdislavice, Uhřice, Věžky, Zborovice) a současně akceleračních oblasti pro solární elektrárny AOS6 Zborovice a AOS9 Zdounky. Tento kumulovaný záměr představuje extrémní a disproporcionální industriální zásah do stabilizovaného území na pomezí Zlínského a Olomouckého kraje. Navržená regulace zakládá přímý a invazivní zásah do ústavně garantovaného vlastnického práva podavatele (ve smyslu ČI. 11 Listiny základních práv a svobod) a prokazatelně devalvuje tržníi užitnou hodnotu dotčených nemovitosti. Správní orgán zcela rezignoval na zásadu proporcionality, když jednostranně nadřadil komerční zájmy budoucích provozovatelů energetických zařízeni nad práva šťávajících vlastníků půdy a rezidentů. II. Ohroženi veřejného zdraví, hlukové faktory a stroboskopický efekt pořizovatel dokumentace v rámci procesu vyhodnocení vlivů na životní prostředí (SEA) i v samotných odůvodněních územních opatřeni zcela opomněl náležitě a objektivně posoudit kumulativní vlivy koncentrace větrných generátorů a solárních polí na veřejné zdraví (odporuje požadavkům stavebního zákona na ochranu zdravých životních podmínek). Odůvodněni napadáme pro absenci hloubkových analýz v nás\|edujÍcÍch oblastech: 1. Infrazvuk a nízkofrekvenční zvuk: Moderní větrné elektrárny s výškou horní úvrati přesahující 200 metrů generují specifické nIzkofrekvenční vlnění, které vykazuje schopnost šířit se na velké vzdálenosti a prostupovat obvodovými plášti budov. Dlouhodobá expozice tomuto akustickému tlaku prokazatelně způsobuje u humánní populace chronické poruchy spánku, migrény, kardiovaskulární potíže a trvalou psychickou zátěž. 2. stroboskopický efekt a světelné znečištěni: Efekt periodického stíněni rotujicích listů VTE v kombinaci s povinným zábleskovým leteckým značením vysokých věží představuje závažný neurologický a psychologický stresor pro obyvatele dotčených obci. 3. HIA (Health Impact Assessment): PoZadujeme okamžité pozastaveni schvalovacího procesu do doby, než bude vypracováno komplexní nezávislé hodnoceni vlivů na veřejné zdraví (HIA). III. Devastace krajinného rázu, biodiverzity a mezinárodních závazků (NATURA 2000, UNESCO) Vymezeni oblasti AOV98, AOS6 a AOS9 výkazuje zásadní metodické a věcné vady v oblasti ochrany přírody, krajiný a kulturního dědictví: 1. Soustava Natura 2000 a avifauna: Dotčené území slouží jako významný migrační koridor a hnízdiště chráněných druhů ptactva a netopýrů. výstavba větrných bariér prokazatelně generuje přímou mortalitu zvířat v důsledku kolizi, přičemž navržená "znMrňujIcI opatřeni" obsažená v odůvodnění považujeme za zcela nedostatečná a akademická. 2. Krajinný ráz a ouv (výjimečná světová hodnota): výška staveb nad 200 metrů radikálně a nevratně naruší horizonty, dálkové pohledy a panoramatické hodnoty území. Dochází k degradaci historické kulturní krajiný, což je v přímém rozporu s mezinárodními závazky ČR týkajIcImi se ochrany památek světového významu (UNESCO) a zachování integrity chráněných území. Kumulativní a synergické působeni tolika větrných a solárních parků vedle sebe překračuje únosnou kapacitu dotčeného území. IV. Absence | **Akceptováno částečně.**<br><br>Akcelerační oblast AOV98 Tetětice byla vypuštěna.<br><br>Vymezení akceleračních oblastí proběhlo na základě biologického posouzení konkrétních území podle § 11 odst. 3 resp. 4 ZOZE, jehož výsledky spolu s výsledky vyhodnocení vlivů na životní prostředí (SEA, Příloha č. 5 k odůvodnění Z2 ÚRP) byly zapracovány do návrhu Z2 ÚRP. Návrh Z2 ÚRP a jeho odůvodnění, návrh souvisejících územních opatření a jejich odůvodnění obsahují náležitosti v souladu s příslušnými právními předpisy, včetně správního řádu, stavebního zákona a dalších. Zpracování VVURÚ odpovídá obsahem i strukturou požadavkům obsaženým v příloze č. 4 stavebního zákona, včetně posouzení kumulativních a synergických vlivů, vlivů na krajinný ráz a vlivů na zdraví.<br><br>Při vymezení akceleračních oblastí nelze předjímat konkrétní technické parametry či přesné umístění záměrů OZE. Obavy z negativních vlivů hluku a stroboskopického efektu řeší podmínky stanovené ve všech územních opatřeních pro akcelerační oblasti pro VTE, které ukládají zpracování hlukové studie, studie působení stroboskopického efektu, včetně minimalizace shadow flicker efektu, a také omezují světelné zatížení. Akcelerační oblasti pro VTE byly vymezeny s odstupem alespoň 500 m od obytné zástavby s ohledem na snížení rizik pro obyvatele. V případě, že by záměr nesplňoval zákonné hygienické limity (nařízení vlády č. 272/2011 Sb., o ochraně zdraví před nepříznivými účinky hluku a vibrací) a další požadavky vyplývající z příslušných právních předpisů (např. požární bezpečnost) a současně podmínky v územním opatření, nemůže být povolen.<br><br>Jedním z podkladů pro zpracování Z2 ÚRP byl dokument Akcelerační oblasti, předvýběr ploch k výstavbě VTE, Screening území ČR z hlediska ochrany krajinného rázu (Roman Bukáček, |

| Poř. č. | Připomínkové místo | Číslo jednací | Článek | AO | Připomínka | Vyhodnocení |
|---|---|---|---|---|---|---|
| | | | | | kompenzačních schémat a destrukce zemědělského fondu (ZPF) q Předložené návrhy znamenají ma$ivnj, nevratný zábor vysoce bonitní půdy ze Zemědělského půdního fondu (ZPF). Textová část dokumjntace zcela ignoruje ekonomické dopady na lokální hospodařeni a zcela opomíjí zakotvení závazných kompenzačních mechanismů pro dotčené subjekty v území. Kategoricky požadujeme, aby do závazné části územních opatření byl implementován transparentní systém finančních náhrad, krytý plně k tíži budoucích investorů, který bude kompenzovat: · Trvalé snížení tržní hodnaty residenčnich nemovitosti a pozemků v dotčeném perimetru. · Ztráty lokálních zemědělských subjektů způsobené fragmentací půdních bloků a omezením agrotechnických operaci.<br>V. Osobní a trestněprávní odpovědnost úředních osob Pořizovatel a schvalovatelé této koncepční dokumentace jsou tímto explicitně upozorněni na skutečnost, že schváleni vymezení oblasti AOV98, AOS6 a AOS9 v předložené, odborně nepodložené podobě, může mít za následek vznik rozsáhlých národohospodářských škod, poškozeni zdraví obyvatelstva a nevratnou degradaci životního prostředí. Pokud správní orgán ignoruje ťata věcná a právně podložená varování a schválí regulaci zatíženou věcnými vadami, bude ze strany Áodavate\|e iniciováno podáni orgánům činným v trestním řízeni . Pořizovatel pochybil, když v rámci přípravné fáze rezignoval na uplatnění principu předběžné opatrnosti (podle § 3 zákona č. 17/1992 Sb., o životním prostředí). Vymezení akceleračních oblastí bez předchozího exaktního modelování kumulativní infrazvukové zátěže, stroboskopického efektu a bez vyhodnoceni vlivů na veřejné zdraví (HIA) představuje hazard s biologickou a psychosomatickou integritou dotčené populace. Odsouvání těchto měření až do fáze provozu je nepřípustné, neboť po schválení územního opatřeni již nebude možné urbanistickou strukturu gigantického energetického komplexu efektivně korigovat.<br>VI. Závěr a petit<br>z výše rozvedených důvodů podavatel navrhuje a požaduje:<br>1. Úplné zrušení vymezeni akcelerační oblasti AOV98 Tetětice, AOS6 Zborovice a AOS9 Zdounky.<br>2. Pozastavení schvalovacího procesu do doby vypracování nezávislých studil HIA (vliv na veřejné zdraví - nlzkofrekvenční hluk, stroboskopický efekt) a studii hodnotících kumulativní vlivy na krajinný ráz a památky UNESCO.<br>3. Doplněni závazné části o explicitní sta noveni přímé odpovědnosti investorů za veškeré negativní externality a zavedeni povinných ekonomických kompenzací pro vlastníky dotčených nemovitosti. | Simona Vondráčková, 2025). Při vymezování akceleračních oblastí byl krajinný ráz dále prověřován, a to s ohledem na hodnoty území. Vlivy na krajinný ráz pak byly dále vyhodnoceny v rámci VVURÚ, a to jak z hlediska navrhovaného souboru akceleračních oblastí jako celku, tak pro jednotlivá území v kartách akceleračních oblastí, které obsahují i mapy viditelnosti (Příloha SEA). Podmínky v územních opatřeních pak dále omezují barevné řešení doprovodných staveb a rozsah trvalých terénních úprav.<br><br>Vlivy na kulturní dědictví, ochranná pásma národních kulturních památek a případné další památkové hodnoty byly sledovány v rámci VVURÚ.<br><br>Samotný způsob vymezení akceleračních oblastí na základě podkladů (biologická posouzení, mapy citlivosti ptáků vůči výstavbě VTE zpracované ČSO, území významná pro netopýry dle podkladů ČESON, biotopy zvláště chráněných druhů velkých savců a další) a nařízení vlády č. 507/2025 Sb. minimalizuje vliv na složky životního prostředí. Pro všechny akcelerační oblasti jsou současně pořizována územní opatření, která obsahují opatření stanovená na základě biologických posouzení. Tato opatření dále zmírňují negativní vlivy, které nebylo možné vyloučit vymezením akcelerační oblasti. Podmínky v územních opatřeních zahrnují ochranu prvků lokálního ÚSES a všech biokoridorů, ochranu biotopů, ZPF a PUPFL, dále povinnost biologického dozoru, monitoring mortality ptáků a netopýrů, detekční systémy a další podmínky specifické vzhledem ke konkrétní akcelerační oblasti.<br><br>Ochrana ZPF je řešena v souvisejících územních opatřeních. Podmínkami je zajištěno, že nebudou vznikat neobhospodařovatelné zbytkové zemědělské pozemky ani pozemky bez přístupu k veřejně přístupné pozemní komunikaci. Dále je v nich požadavek na upřednostní nižších tříd ochrany ZPF při realizaci záměrů OZE a je stanovena maximální plocha dlouhodobého nebo trvalého odnětí ZPF pro záměry OZE v celé akcelerační oblasti. Souhlas s odnětím ze ZPF bude vydán v navazujícím řízení dle stavebního zákona. |
| 8075. | Pešková Jitka | MMR-45088-2026-81 | 99czt | AOV66 | Věc: Připomínka k návrhům Změnv Č.2 Územního rozvojového plánu a územních opatření. Vznáším připomínku k Návrhu zrněny Č.2 územního rozvojového plánu, Vyhodnoceni vlivů návrhu změny Č.2 územního rozvojového plánu na udržitelný rozvoj území, Návrhů jednotlivých územních opatření k akceleračním oblastem vymezených v návrhu zrněny č. 2 územního rozvojového plánu ke stanovené akcelerační zóně AOV 66 Radostín:<br>- v případě vybudování VTE v navržené akcelerační zóně nenávratně zničí krajinný ráz přírody Vysočiny obklopující městys<br>- znehodnocení ceny nemovitostí<br>- znehodnocení oblasti pro agroturistiku a cykloturistiku | **Akceptováno.**<br><br>Akcelerační oblast AOV66 Radostín byla vypuštěna. |

| Poř. č. | Připomínkové místo | Číslo jednací | Článek | AO | Připomínka | Vyhodnocení |
|---|---|---|---|---|---|---|
| | | | | | - oblast bude nezajímavá pro rekreaci a odpočinek Nesouhlasím s návrhem akcelerační zóny AOV66 Radostín v katastrálním území Radostína nad Oslavou. | |
| 8076. | Galatíková Kateřina | MMR-45089-2026-81 | 99czzt | AOV99 | Jako občan obce Josefov uplatňuji podle § 71b odst. 2 zákona č. 283/2021 Sb.,stavební zákon, připomínku k<br>návrhu změny č. 2 Územního rozvojového plánu České republiky (dále také „ÚRP“), k vyhodnocení vlivů na udržitelný rozvoj území (dále také SEA) a k souvisejícímu návrhu územního opatření pro akcelerační oblast AOV99 Podkovné.<br>Připomínku podávám jakožto<br>• vlastník nemovitostí v obci Josefov vedených na listu , a to pozemků<br>- orná půda o výměře 1152 m2, a - zastavěná plocha a nádvoří o výměře 149 m2<br>vedeném v Katastru nemovitostí ČR, Katastrální úřad pro Jihomoravský kraj, Katastrální pracoviště Hodonín,<br>• osoba žijící v dotčeném území, která může být dotčena dopady návrhu<br>Mám za to, že návrh trpí vadami, které zpochybňují jeho zákonnost, přezkoumatelnost i věcnou správnost. Tyto vady spočívají zejména v:<br>1. rozporu vymezení AOV99 s vlastními kritérii pořizovatele,<br>2. nedostatečném variantním posouzení,<br>3. nedostatečném posouzení hlukových vlivů,<br>4. nepřezkoumatelném vyhodnocení vlivů na zvláště chráněné druhy a soustavu Natura 2000,<br>5. nepřezkoumatelném hodnocení vlivů na krajinný ráz a kulturní dědictví,<br>6. odkládání posouzení rozhodných vlivů do navazujících řízení,<br>7. nezohlednění ochranného pásma přírodních léčivých zdrojů Hodonín–Josefov,<br>8. nedostatečném vyhodnocení střetů s ložiskovou ochranou a energetickou infrastrukturou,<br>9. nedostatečném posouzení kumulativních a přeshraničních vlivů,<br>10. porušení principu proporcionality,<br>11. porušení zásady předběžné opatrnosti. Níže k jednotlivým bodům:<br>I. Rozpor s vlastními kritérii vymezení akceleračních oblastí (rozpor s § 3 a 68 zákona č. 500/2004 Sb., správní řád) Odůvodnění návrhu vychází z předpokladu, že akcelerační oblasti mají představovat území s potenciálem umožňujícím realizaci významných energetických zdrojů. Současně však dokumentace uvádí pro AOV99 indikativní výkon pouze 38,5 MW, přestože použitá metodika pracuje s hranicí 50 MW. Pořizovatel nevysvětluje, z jakého důvodu byla lokalita ponechána v návrhu navzdory nesplnění deklarovaného kritéria. Tím vzniká rozpor mezi metodikou a výsledkem její aplikace, který činí rozhodovací proces nepřezkoumatelným. II. Nedostatečné variantní posouzení (rozpor se zákonem č. 100/2001 Sb., o posuzování vlivů na životní prostředí a směrnicí EU 2001/42/ES.) SEA neobsahuje řádné vyhodnocení rozumných alternativ umístění ani rozsahu záměru. Z dokumentace nevyplývá, že by byly porovnány jiné lokality s nižšími dopady na chráněné zájmy. Bez variantního posouzení není možné učinit závěr, že právě AOV99 představuje řešení s nejmenšími negativními dopady. Takový postup je v rozporu s účelem strategického posuzování podle směrnice 2001/42/ES. III. Porušení zásady předběžné opatrnosti při posouzení hluku SEA pracuje s odstupem 500 metrů od obytných objektů a rekreačních staveb, přičemž sama připouští, že tento odstup nebyl odvozen z hygienických či zdravotních kritérií, ale z potřeby dosáhnout plánovaného výkonu. Současně dokumentace neobsahuje přesvědčivé vyhodnocení hlukové zátěže ve specifickém prostředí venkovské krajiny s nízkým hlukovým pozadím. Chybí rovněž řádné vypořádání doporučení WHO vztahujících se k hluku z větrných elektráren. V situaci přetrvávající odborné nejistoty je třeba aplikovat zásadu předběžné opatrnosti podle § 13 zákona č. 17/1992 Sb., o životním prostředí, a čl. 191 odst. 2 Smlouvy o fungování Evropské unie. IV. Nepřezkoumatelné Naturové posouzení (rozpor se zákonem č. 114/1992 Sb. o ochraně přírody a krajiny a směrnicí EU o ptácích (2009/147/ES) a o stanovištích (92/43/EHS) Pořizovatel sám identifikuje lokalitu AOV99 jako území s vysokým až extrémním rizikem pro ptáky a současně uvádí výskyt několika zvláště chráněných druhů včetně luňáka červeného, motáka lužního a orla mořského. Sama běžně pozoruji kroužit nejen přímo nad naším pozemkem luňáka, přelétají zde hejna špačků a kachen divokých. V okolí | **Akceptováno.**<br><br>Akcelerační oblast AOV99 Podkovné byla vypuštěna. |

| Poř. č. | Připomínkové místo | Číslo jednací | Článek | AO | Připomínka | Vyhodnocení |
|---|---|---|---|---|---|---|
| | | | | | běžně vídám čápy či volavky. Osobně znám místo na cestě mezi vinohrady na tzv. „Rotrhansku“, kde v písčitém svahu hnízdí vlhy pestré, které patří mezi silně ohrožené zvláště chráněné druhy živočichů, jejichž ochrana je zakotvena nejen v zákoně č. 114/1992 Sb. o ochraně přírody a krajiny, ale také v mezinárodní Bernské úmluvě a spadá pod tzv. Směrnici o ptácích, což z ní činí předmět ochrany v rámci celé soustavy Natura 2000. Naturové posouzení přesto dospívá pouze ke stupni „-1“, aniž by navrhlo odpovídající zmírňující opatření. Dokumentace tak vykazuje vnitřní rozpor mezi použitou metodikou a závěry hodnocení. Tento nedostatek je významný zejména s ohledem na stanovisko Krajského úřadu Jihomoravského kraje, který významný vliv na soustavu Natura 2000 nevyloučil. Za této situace nelze považovat požadavky čl. 6 odst. 3 směrnice 92/43/EHS ani judikatury Soudního dvora EU za splněné.<br>V. Nepřezkoumatelné posouzení krajinného rázu a vlivu na kulturní dědictví (rozpor s § 12 zákona č. 114/1992 Sb. o ochraně přírody a krajiny) Pořizovatel na jedné straně uvádí, že akcelerační oblasti nemají zásadní vizuální dopad na krajinu, na straně druhé připouští, že vliv na krajinný ráz byl ve všech případech vyhodnocen jako výrazný. Takový vnitřní rozpor nebyl vysvětlen. Současně nebyly provedeny viewshed analýzy ani posouzení dopadů na významné kulturně-krajinné hodnoty regionu, ačkoli dokumentace sama připouští významný vizuální dosah větrných elektráren. Posouzení se tak omezuje na obecná tvrzení, nikoliv na odborně podložené vyhodnocení konkrétních dopadů. Jako občan obce Josefov se znalostí místního krajinného rázu mohu potvrdit, že vizuální zásah do krajiny by byl skutečně výrazný, kdy jde o jednu z mála oblastí, která je atraktivní pro aktivní trávení volného času a turistiku (i cykloturistiku) s ohledem na vinné sklepy Josefov a přilehlý les (Zodějský háj, místním označením „Lapoštorf“) ze severní strany, z jižní strany vinařskou obec Nechory náležející k obci Prušánky, západně pak rozhlednu Na Podluží. A nemohu pominout také nápadnou dominantu – solitérní strom „Josefovská oskeruša“, který vyhrála v roce 2008 v celostátní soutěži 2. místo v anketě strom roku. Na tomto místě považuji za důležité doplnit, že obec Josefov jsme si vybrali k trvalému bydlení zejména s ohledem na tento „kousek pestré přírody“, kdy okolní obce často lemují pouze velkoplošné lány pole, vinice a větrolamy. Takovýto (nejen) vizuální zásah do výše popsané krajiny se nás a všech obyvatel přilehlých obcí i turistů citelně dotkne. VI. Nepřípustné odkládání posouzení rozhodných vlivů do navazujících řízení Jedním ze základních účelů strategického posuzování je vyhodnotit podstatné střety již na úrovni koncepce. V případě AOV99 je však značná část rozhodujících vlivů odsunuta do budoucích povolovacích procesů. Týká se to zejména:<br>- konkrétního rozmístění větrných elektráren,<br><br>- skutečných odstupových vzdáleností,<br><br>- hlukových poměrů,<br><br>- stroboskopického efektu,<br><br>- vlivů na chráněné druhy,<br><br>- krajinného rázu,<br><br>- kumulativních vlivů. Pořizovatel tak fakticky požaduje, aby veřejnost akceptovala vymezení akcelerační oblasti bez znalosti parametrů, které budou rozhodovat o skutečných dopadech záměru. Takový postup oslabuje smysl SEA procesu a znemožňuje veřejnosti účinně uplatnit její práva. VII. Nezohlednění ochranného pásma přírodních léčivých zdrojů Hodonín–Josefov Za zvlášť závažný nedostatek považuji skutečnost, že dokumentace nevěnuje odpovídající pozornost ochrannému režimu přírodních léčivých zdrojů v oblasti Hodonín–Josefov. Území Josefova je dlouhodobě spojeno s využíváním přírodních léčivých zdrojů a jejich ochrana představuje veřejný zájem chráněný zvláštními právními předpisy. Z dokumentace není zřejmé:<br><br>- jak byly hodnoceny možné dopady hlubinného zakládání staveb, | |

| Poř. č. | Připomínkové místo | Číslo jednací | Článek | AO | Připomínka | Vyhodnocení |
|---|---|---|---|---|---|---|
| | | | | | - zda byly vyhodnoceny hydrogeologické souvislosti,<br><br>- zda byl zohledněn režim ochranných pásem,<br><br>- zda byly vyžádány všechny relevantní odborné podklady. Pokud takové hodnocení nebylo provedeno, nelze učinit závěr o přijatelnosti lokality. VIII. Nedostatečné vyhodnocení střetů s ložiskovou ochranou a energetickou infrastrukturou Metodické podklady upozorňují rovněž na existenci střetů s chráněnými ložiskovými územími, dobývacími prostory a zásobníky plynu. Pořizovatel neprokázal, že:<br><br>- všechny střety byly identifikovány,<br><br>- byly vyhodnoceny jejich dlouhodobé důsledky,<br><br>- byly posouzeny alternativní lokality s nižší mírou konfliktů. Přitom právě ochrana strategických nerostných zdrojů a energetické infrastruktury představuje významný veřejný zájem, který musí být řádně poměřen s veřejným zájmem na rozvoji obnovitelných zdrojů energie. IX. Nedostatečné posouzení kumulativních a přeshraničních vlivů Naturové posouzení prakticky vylučuje přeshraniční vlivy pouze s odkazem na vzdálenost od státní hranice. Současně však SEA připouští existenci přeshraničních vizuálních a kumulativních vlivů. Vzniká tak přímý rozpor mezi jednotlivými částmi dokumentace. Není dostatečně posouzen zejména:<br><br>- kumulativní efekt s rakouskými větrnými parky,<br><br>- vliv na migrační koridory ptáků v prostoru soutoku Moravy a Dyje,<br>- přeshraniční dopady na chráněná území v příhraniční oblasti. Tento nedostatek zpochybňuje úplnost posouzení.<br>X. Porušení principu proporcionality (rozpor s § 2 odst. 3 zákona č. 500/2004 Sb., správní řád) Vymezení AOV99 představuje mimořádně intenzivní zásah do území s vysokou krajinářskou, kulturní, rekreační a turistickou hodnotou. Současně dokumentace nepředkládá přesvědčivé zdůvodnění, proč právě tato lokalita musí nést negativní důsledky realizace větrného parku. Princip proporcionality přitom vyžaduje odpověď na tři základní otázky:<br>1. zda je opatření způsobilé sledovaného cíle dosáhnout,<br>2. zda neexistuje šetrnější alternativa,<br>3. zda přínosy převažují nad negativními dopady. Dokumentace uspokojivě neodpovídá ani na jednu z těchto otázek. XI. Rozpor se zásadou předběžné opatrnosti V případě AOV99 přetrvává významná odborná nejistota ohledně:<br><br>- dopadů na chráněné druhy ptáků (viz bod IV.),<br>- vlivů na krajinný ráz (viz bod V.),<br>- dopadů na rekreační využití území (odliv turistů, na nichž jsou závislí majitelé penzionů a rodinných vinařství),<br>- pokles cen nemovitostí,<br>- hlukové zátěže,<br>- ovlivnění mikroklimatu a pokles půdní biodiverzity (vliv nízkofrekvenčních vibrací a infrazvuku, znehodnocené orné půdy jejím vysoušením a zhutněním)<br>- oblast s výskytem tornád,<br>- kumulativních přeshraničních vlivů. Přesto je navrhováno vymezení akcelerační oblasti, která má vést k umístění až jedenácti větrných elektráren o výšce přibližně 200 metrů. Právě v situaci vědecké nejistoty je však třeba aplikovat zásadu předběžné opatrnosti podle § 13 zákona č. 17/1992 Sb. a čl. 191 odst. 2 Smlouvy o fungování Evropské unie. Není-li bezpečně prokázána absence významných negativních | |

| Poř. č. | Připomínkové místo | Číslo jednací | Článek | AO | Připomínka | Vyhodnocení |
|---|---|---|---|---|---|---|
| | | | | | vlivů, nemůže být pochybnost vykládána v neprospěch dotčeného území a jeho obyvatel. S ohledem na výše specifikované vady návrhu mám tedy za to, že:<br><br>- nebyly splněny vlastní kritéria AOV99 Podkovné (vymezení AOV99 není dostatečně odůvodněno, dokumentace obsahuje závažné vnitřní rozpory, nezohlednění ochranného pásma přírodních léčivých zdrojů, nedostatečné vyhodnocení střetů s ložiskovou ochranou a energetickou infrastrukturou),<br><br>- nebyly vyhodnoceny rozumné alternativy,<br>- SEA ani Naturové posouzení neprokazují absenci významných negativních vlivů (dokumentace vykazuje vnitřní rozpor mezi použitou metodikou a závěry hodnocení, odkládání posouzení rozhodných vlivů do navazujících řízení),<br><br>- byl porušen princip proporcionality,<br><br>- nebyla respektována zásada předběžné opatrnosti. proto navrhuji,<br>aby byla akcelerační oblast AOV99 Podkovné z návrhu změny č. 2 Územního rozvojového plánu vypuštěna, případně<br>aby bylo před dalším pokračováním procesu doplněno nové a zákonným požadavkům odpovídající posouzení vlivů. | |
| 8077. | Pavla Matějková | MMR-45090-2026-81 | 99czzg | AOV83 | Text připomínky Podatel nesouhlasí s vymezením akceleračníoblasti AOV83 a žádá, aby tato akcelerační oblast nebyla ve Změně č. 2 Územního rozvojového plánu vymezena a aby nebylo vydáno územniopatřenIAQV83. ·" ' . r Qd!ůy9!dnŘníjlRl&lměnénřiRQmmky . '. mktjyníýmqzeníAQy Podatel se domnívá, že není nezbytné (a neplyne to ani ze směrnice EU RED III), aby akcelerační oblasti Qro VTE (dále jen ,,AQV") byly vymezeny direktivně na celostátní úrovni. je naprosto dostačujIcI, když by Změna č. 2 Územního rozvojového plánu (dále jen ,,Změna č. 2") dala obcím povinnost, aby prověřily možnosti vymezeníAOV v územních plánech. Na základě tohoto pokynu by samosprávy znalé místních poměrů po dohodě s občany . vymezily vhodné lokality pro VTE. Díky tomu by byly zohledněny s potřebnou Ďečlivostí a v nutné podrobnosti zásahy do veřejných zájmů, které není možné na úrovni Změny č. 2 zhodnotit, neboť to její velké měřítko neumožňuje. 2. pjsk~lačmymezmAQy Ve Změně č. 2 ÚRP není dostatečně vysvětleno, proč je třeba vymezit akcelerační oblasti právě tak, jak to činiZměna č. 2, jinými slovy nenípochopitelné, proč právě početAOV, se kterým Změna č. 2 počítá, povede ke splnění klimatických a energetických cIlů a proč vymezení jiné oblasti již není zapotřebí nebo proč by klimatické a energetické cÍle nemohly být plněny i bez AOV83, když není ke splněnítěchto cIlů (které ani nejsou ve Změně č. 2 specifikovány) zapotřebiani o jednu AOV vÍce. Lokalita, kde je AOV83 přitom není nijak výjřňéčná z hlediska potenciálu pro VTE (nebo alespoň nenÍve Změně č. 2 přesvědčivě popsáno, proč se aov83 svým větrným potenciálem tak výrazně odlišuje od dalších oblastí, kde AOV vymezeny nebyly). Lze tedy předpokiádat, že existují i jiné shodné oblasti, kde však z nejasných důvodů AOV nebyly vymezeny. To považuje podatel za diskriminační. Diskriminovány jsou i samosprávy, na jejichž území jsou AOV vymezeny. Vymezení AOV totiž představuje jakousi stavební uzávěru, kdy obec nemůže v dotčeném území měnit územní plán podle svých potřeb, ale musí respektovat vymezenou AOV. Vedle toho pak nebudou investoři VTE motivováni, aby s obci uzavřeli férovou plánovací smlouvu a poskytli obci a jejím občanům dostatečné kompenzace za negativní dopady provozu VTE. ZáměryVTE povolované v AOV totiž budou protežovány a jejich výstavba výrazně usnadněna. Ť@to diskriminace přímo ovlivňuje i občany samospráv. 3. Nedszstatečné pQsQuzeníylNů Vymezení AOV s největší pravděpodobnosti povede k tomu, že záměry VTE v nich umisťované budou upřednostňovány a nedojde už nikdy k řádnému posouzení jejich negativních dopadů na životnIprostředi, na zdraví a životy lidí. Proto by mělo být vyhodnoceni vlivů Změny č. 2 a územního opatřeni pro AOV83 extrémně podrobné a kvalitní, prakticky na úrovni EIA. Překážkou protakové podrobné posouzeníje alefakt,že je měřítko Územního rozvojového plánu příliš velké a neumožňuje skutečně posoudit dopady vymezení AOV (jiné by to bylo na úrovni územního plánu, resp. v procesu EIA se znalosti konkrétního záměru). Vzhledem ktomu, že na | **Akceptováno částečně.**<br><br>Akcelerační oblast AOV83 Chorušice byla zmenšena.<br><br>Akcelerační oblasti byly vymezeny na celostátní úrovni v Z2 ÚRP na základě Zadání Z2 ÚRP schváleného Vládou ČR. Vymezení akceleračních oblastí proběhlo na základě biologického posouzení konkrétních území podle § 11 odst. 3 resp. 4 ZOZE, jehož výsledky spolu s výsledky vyhodnocení vlivů na životní prostředí (SEA, Příloha č. 5 k odůvodnění Z2 ÚRP) byly zapracovány do návrhu Změny č. 2 ÚRP. Oblasti, u nichž autorizované osoby identifikovaly významné negativní nebo kumulativní vlivy, byly ze Z2 ÚRP vyloučeny (odůvodnění Z2 ÚRP, odst. 32). Zpracování VVURÚ odpovídá obsahem i strukturou požadavkům obsaženým v příloze č. 4 stavebního zákona, včetně posouzení kumulativních a synergických vlivů. Ve VVURÚ (včetně SEA) byly posuzovány akcelerační oblastí, nikoliv konkrétní záměry, a podrobnost odpovídá měřítku ÚRP a územních opatření. Vymezení akcelerační oblasti v ÚRP nezakládá právo na výstavbu VTE ani nevylučuje jiné využití území.<br><br>Při vymezení akceleračních oblastí nelze předjímat konkrétní technické parametry či přesné umístění záměrů OZE. Obavy z negativních vlivů hluku a stroboskopického efektu řeší podmínky stanovené ve všech územních opatřeních pro akcelerační oblasti pro VTE, které ukládají zpracování hlukové studie, studie působení stroboskopického efektu, včetně minimalizace shadow flicker efektu. V případě, že by záměr nesplňoval zákonné hygienické limity (nařízení vlády č. 272/2011 Sb., o ochraně |

| Poř. č. | Připomínkové místo | Číslo jednací | Článek | AO | Připomínka | Vyhodnocení |
|---|---|---|---|---|---|---|
| | | | | | vymezeni akceleračních oblastí naváže zrychlené a zjednodušenÍS povolovací řízení před Dopravním a energetickým stavebním úřadem (DESÚ), v rámci kterého bude úřad prakticky pouze ověřovat, zda jsou záměry v souladu s vágními a nicneříkajIckni podmínkami územního opatření AOV83: V souladu s těmito obecnými podmínkami ale budou téměř jakékoliv záměry, což znamená, že vlivy VTE realizovaných'vAOV83 nebudou nikdy reálně . , posouzeny. r , Podatel se domnívá, že je nezbytné, aby všechny vlivy VTE byly skutečně a podrobně posouzeny. Vágní posouzeníZměny č. 2 nebo územního opatření AOV83 je naprosto nedostatečné. Podatel se .domnívá, žé vadné posouzení dopadů VTE může míťnejen přímý vliv na jeho zdravívčetně psychické pohody, ale také to může ovlivnit socioekonomický rozvoj obce, ve které žije. Podatel ještě připomíná, že nedošlo ke kumulativnímu zhodnoceni vlivů v důsledku vymezení tří AOV v těsné blízkosti (AOV82, AOV83 a AOV84). , . . 0 4 4. V ®ůvodn"ěníZměny č. 2 ani územního opatření není možné dohledat vyčísleni přínosu AOV83 pro snížení energetické závislosti anebo sníženIprodukce CO,. Ve výhodnocenIvlivů územního opatřenIAOV83 se ale uvádí k pozitivním vlivům (přínosům) vymezení AOV a realizace VTE: ‚Zanedbateiný až mírně pozitivn/vl/v .<br>- d O kochraně klimatu uplatněn/AO se uplatnlvglobálnlm měřítku, tedyiz hlediska přeshraničního působení" V dokumentaci Změny č. 2 a územního opatřeni je tedy přiznáno, že přínosy VTE realizovaných v AOV83 budou zanedbatelné, byť chybí konkrétní čísla. Vtakové situaci není pochopitelné, jak mohl zájem na vymezení AOV83 převážit nad ostatními konkrétně specifikovanými veřejnými zájmy, které naopak výstavba vte ovlivní výrazně (byť to nekvalitně zpracované vyhodnoceníZměny č. 2 a Územního opatření nepřiznává). Dále se ve vyhodnocení územního opatřenIAOV83 uvádí: ,,Vlivy na ovzduš/v době výstavbyzanedbatelné (prašnost při přesunu zemin, emise ze spalování PHM, sekundárnl prašnost), v době provozu mírně pozitivní z důvodu náhrady spalovacích zdrojů při výrobě el. energie." Vzhledem k tomu, že se ve . vyhodnocení uvádí, že vliv AOV83 na ochranu klimatu bude zanedbatelný, bude logicky zanedbatelný rozsah, ve kterém VTE realizované v AOV83 nahradíspalovaázdroje. Změna č. 2 ani územníopatřenItento závěr nevyvrací, neobsahuji totiž vyčíslení toho, v jak velkém rozsahu VTE realizované v AOV83 nahradí spalovací zdroje a jaký přesně vliv bude mít tato náhrada na cíle sledované Změnou č. 2, tedy snížení energetické závislosti ČR a snížení produkce CO,. Je také třeba řádně vyhodnotit, proč těchto CItů nelze dosáhnout jinými způsoby (zvýšení počtu bloků JEDU, popř. JETE, rozvoj vodíkové infrastruktury v souladu s Vodíkovou strategií ČR, větší dŮraz na rozvoj FVE). Proto ani blíže nespecifikovaná náhrada spalovacích zdrojů není důvod, proč by měl zájem na vymezeníAOV83 převážit nad jinými zájmy v území. 5. yýškaj/TEa rozloba AQ Ve Změně č. 2 ani v územním opatření pro AOV83 nenivysvětleno, proč byla zvolena právě tato rozloha AO a proč má AOV právě tyto konkrétní hranice a proč právě toto vymezenIAOV povede ke splněnÍcÍlů Změny č. 2. jinými slovy není vysvětleno, proč nemůže být ao vymezena jiným způsobem tak, aby kupř. byly VTE umisťovány v dostatečné vzdálenosti od zastavěného územia zastavitelných ploch podle územních plánů (min 1,5 km) a není porovnáno, zda by toto jiné vymezenIAOV třeba také nevedlo ke splněnIcMj Změny č.<br>2. Podatel se domnívá, že to ale vzhledem k nespecifičnosti cIlů Změny č. 2 není ani možné, proto by také vůbec neměla být aov83 vymezena. 6. HhúsmzáltŘžíyibmQqaNmmk=kýMekt Podatel zásadně nesouhlasí s tím, že Změna č. 2 ani přIslušné"územnI opatřeni vůbec neřeší negativní dopady hluku. Hluktotiž Změna č. 2 chápe jako normálníintegrálnI součást VTE, bez které to prostě nejde a je třeba se s tím smířit. Tento přístup nejlépe demonstruje přirovnání hluku z VTE kv podstatě příjemnému ,,šumění lesa", které mohou zaregistrovat jen neurotické osoby. Podatel se proto domnívá, že hlukové vlivy nebyly zhodnoceny a ve skutečnosti to ani. nen.í možné bez znalosti konkrétního projektu. Podatel zdůrazňuje, že nepovažuje za dostatečné, aby byla hluková zátěž řešena až v hlukové studii zpracované investorem. Takový přístup není schopný zajistit reálnou ochranu ljdskéhQ zdraví. , Podatel dále nesouhlasí s tím, že vůbec nedošlo k posouzeni vlivů infrazvuku,- nízkofrekvén"čního hluku a vibraci, ačkoliv odborné studie upozorňuji na rizika spojená s těmito doprovodnými jevy provozu vte.. Podatel se domnívá, že nebyl ani řádně Žhodnocen vlivvibrací na nemovitosti. stejně tak nebyl řádně posouzen z hlediska vlivů tzv. stroboskopický efekt, kdy se posouzení zejména nezaměřilo na obtěžujIcI dopady stroboskopického efektu. 7. w!dymakmjmnýnz Větrné elektrárny mají zásadnÍ vlivy na krajinný ráz. Ve Vyhodnoceni vlivů územního opatření AOV83 se uvádí: ,,Z arl?lýzy viditelnosti vyplývá, že hodnocené území se vyznačuje | zdraví před nepříznivými účinky hluku a vibrací) a současně podmínky v územním opatření, nemůže být povolen.<br><br>Jedním z podkladů pro zpracování Z2 ÚRP byl dokument *Akcelerační oblasti, předvýběr ploch k výstavbě VTE, Screening území ČR z hlediska ochrany krajinného rázu* (Roman Bukáček, Simona Vondráčková, 2025). Při vymezování akceleračních oblastí byl krajinný ráz dále prověřován, a to s ohledem na hodnoty území. Vlivy na krajinný ráz pak byly dále vyhodnoceny v rámci VVURÚ, a to jak z hlediska navrhovaného souboru akceleračních oblastí jako celku, tak pro jednotlivá území v kartách akceleračních oblastí, které obsahují i mapy viditelnosti (Příloha SEA). Podmínky v územních opatřeních pak dále omezují barevné řešení doprovodných staveb a rozsah trvalých terénních úprav.<br><br>Samotný způsob vymezení akceleračních oblastí na základě podkladů (biologická posouzení, mapy citlivosti ptáků vůči výstavbě VTE zpracované ČSO, území významná pro netopýry dle podkladů ČESON, biotopy zvláště chráněných druhů velkých savců a další) a nařízení vlády č. 507/2025 Sb. minimalizuje vliv na složky životního prostředí. Pro všechny akcelerační oblasti jsou současně pořizována územní opatření, která obsahují opatření stanovená na základě biologických posouzení. Tato opatření dále zmírňují negativní vlivy, které nebylo možné vyloučit vymezením akcelerační oblasti. Podmínky v územních opatřeních zahrnují ochranu prvků lokálního ÚSES a všech biokoridorů, ochranu biotopů, ZPF a PUPFL, dále povinnost biologického dozoru, monitoring mortality ptáků a netopýrů, detekční systémy a další podmínky specifické vzhledem ke konkrétní akcelerační oblasti.<br><br>Ochrana ZPF je řešena v souvisejících územních opatřeních. Podmínkami je zajištěno, že nebudou vznikat neobhospodařovatelné zbytkové zemědělské pozemky ani pozemky bez přístupu k veřejně přístupné pozemní komunikaci. Dále je v nich požadavek na upřednostní nižších tříd ochrany ZPF při realizaci záměrů OZE a je stanovena maximální plocha dlouhodobého nebo trvalého odnětí ZPF pro záměry OZE v celé akcelerační oblasti. Souhlas s odnětím ze ZPF bude vydán v navazujícím řízení dle stavebního zákona. |

| Poř. č. | Připomínkové místo | Číslo jednací | Článek | AO | Připomínka | Vyhodnocení |
|---|---|---|---|---|---|---|
| | | | | | vysokou koncentrací kulturně- historických hodnot a zároveň velmi c/tl/yým vztahem ,ke krajině Kokořínska a k ikonické dominantě Bezdězu. V bezprostředním okol/se uplatňuje kostel Nanebevzetí Panny Marle, kostel sv. Jakuba Většího, W fara, kaple Ne/světě/š/ Trojice, zámek a historická venkovská zástavba. Ve' vzdálenosti do 2 km navazují kostelsv. Martina, radnice, sokolovna a dalš/bb/ektyutvářejlc/obraz šldla. Vš/rš/m územ/do 5 km a 15 km se pak prosazuje mimořádně bohatý soubor památek, včetně hradu 'Kokořín, hradu Houska, hradišť, kostelů, tvrzi; zámků a historických areálů. Rozhoduj/c/ hodnotou je zde ochrana vnitřní scenérie Kokořínska a nerušených yýhledŮ na Bezděz. Současněje třeba zachovat obraz Mšena a jeho historického jádra v krajině, včetně vazeb na příjezdové komunikace, turistické trasya dalšlfrekventovaná místa, odkud se uplatňují ikonické pohledy na město i na širší krajinný rámec. Bezděz zde nepŮsobljen jako vzdálená dominanta, alejako jeden z hlavních určuj/clch prvků krajinné identity celého prostoru." jak je možné, že všechny tyto vlivyjsou hodnocenyjako zanedbatelné, když přitom"VTE budou představovat novou dominantu, která jednoznačně výrazně ovlivní krajinu, to neníve Změně č. 2 aniv územním opatřeni vysvětleno. Vliv vte na krajinný ráz bude mít ještě další dopady - již napořád bude hodnota krajinného rázu snížena, takže bude možné do území umisťovat i dalšízáměry, které by jinak kvůli ochraně krajinného rázu nebyly přípustné.<br>8. Další negativní vlivy AOV83<br>- Prostor pro individuální připomínky: lze doplnit např. obavy z negativního vlivu vymezení AOV na zvířata, na ekosystémy, na vodní poměry v území, na zemědělský půdní fond, na ekosystémy...<br>NESOUHLASÍM S TÍM, ABY SE NA ÚRODNÉ PŮDĚ STAVĚLY JAKÉKOLI OBJEKTY NAPŘ. VĚTRNÉ ELEKTRÁRNY. | |
| 8078. | Dočekalová Marie | MMR-45091-2026-81 | 99czt | AOV66 | Věc: Připomínka k návrhům Změny Č.2 Územního rozvojového plánu a územních opatření. Vznáším připomínku k Návrhu zrněny Č.2 územního rozvojového plánu, Vyhodnocení vlivů návrhu změny Č.2 územního rozvojového plánu na udržitelný rozvoj území, Návrhů jednotlivých územních opatření k akceleračním oblastem vymezených v návrhu změny č. 2 územního rozvojového plánu ke stanovené akcelerační zóně AOV 66 Radostín:<br>- v případě vybudování VTE v navržené akcelerační zóně nenávratně zničí krajinný ráz přírody Vysočiny obklopující městys<br>- znehodnoceni ceny nemovitostí<br>- znehodnocení oblasti pro agroturistiku a cykloturistiku<br>- oblast bude nezajímavá pro rekreaci a odpočinek Nesouhlasím s návrhem akcelerační zóny AOV66 Radostín v katastrálním území Radostína nad Oslavou. | **Akceptováno.**<br><br>Akcelerační oblast AOV66 Radostín byla vypuštěna. |
| 8079. | Vladimír Bohuslav | MMR-45092-2026-81 | 99bf, 99bi, 99czzs | AOS6, AOS9, AOV98 | Podatel: jakožto dotčená osoba, vlastník nemovitosti a subjekt, jehož ústavně zaručená práva, legitimní zájmy a zdravé životní podmínky jsou přímo dotčeny navrhovanou koncepční územně plánovací regulací, podává tímto v zákonné lhůtě nás\|edujÍcÍ PŘIPOMÍNKY:<br>I. Vymezení dotčeného území, věCná legitimace a disproporcionalita zásahu Předložená dokumentace Změny č. 2 Územního rozvojového plánu ČR (ÚRP ČR) a navazujících územních opatřeni obecné povahy navrhuje v geograficky provázaném subregionu vymezeni masivní akcelerační oblasti pro větrné elektrárny AOV98 Tetětice (zasahujÍcÍ katastrální území obcí Dřínov, » Morkovice-Slížany, Pavlovice u Kojetína, Počenice-Tetětice, Troubky-Zdislavice, Uhřice, Věžky, Zborovice) a současně akceleračních oblasti pro solární elektrárny AOS6 Zborovice a AOS9 Zdounky. Tento kumulovaný záměr představuje extrémní a disproporcionálni industriální zásah do stabilizovaného území na pomezí Zlínského a Olomouckého kraje. Navržená regulace zakládá přímý a invazivní zásah do ústavně garantovaného vlastnického práva podavatele (ve smyslu ČI. 11 Listiny základních práv a svobod) a prokazatelně devalvuje tržníi užitnou hodnotu dotčených nemovitosti. Správní orgán zcela rezignoval na zásadu proporcionality, když jednostranně nadřadil komerční zájmy budoucích provozovatelů energetických | **Akceptováno částečně.**<br><br>Akcelerační oblast AOV98 Tetětice byla vypuštěna.<br><br>Vymezení akceleračních oblastí proběhlo na základě biologického posouzení konkrétních území podle § 11 odst. 3 resp. 4 ZOZE, jehož výsledky spolu s výsledky vyhodnocení vlivů na životní prostředí (SEA, Příloha č. 5 k odůvodnění Z2 ÚRP) byly zapracovány do návrhu Z2 ÚRP. Návrh Z2 ÚRP a jeho odůvodnění, návrh souvisejících územních opatření a jejich odůvodnění obsahují náležitosti v souladu s příslušnými právními předpisy, včetně správního řádu, stavebního zákona a dalších. Zpracování VVURÚ odpovídá obsahem i strukturou požadavkům obsaženým v příloze č. 4 stavebního zákona, včetně posouzení |

| Poř. č. | Připomínkové místo | Číslo jednací | Článek | AO | Připomínka | Vyhodnocení |
|---|---|---|---|---|---|---|
| | | | | | zařízeni nad práva šťávajicích vlastníků půdy a rezidentů. II. Ohroženi veřejného zdraví, hlukové faktory a stroboskopický efekt Pořizovatel dokumentace v rámci procesu vyhodnocení vlivů na životní prostředí (SEA) i v samotných odůvodněních územních opatření zcela opomněl náležitě a objektivně posoudit kumulativní vlivy koncentrace větrných generátorů a solárních polí na veřejné zdraví (odporuje požadavkům stavebního zákona na ochranu zdravých životních podmínek). Odůvodnění napadáme pro absenci hloubkových analýz v náskdujIclch oblastech: 1. Infrazvuk a nIzkofrekvenční zvuk: Moderní větrné elektrárny s výškou horní úvrati přesahující 200 metrů generují specifické nízkofrekvenční vlnění, které vykazuje schopnost šířit se na velké vzdálenosti a prostupovat obvodovými plášti budov. Dlouhodobá expozice tomuto akustickému tlaku prokazatelně způsobuje u humánní populace chronické poruchy spánku, migrény, kardiovaskulární potíže a trvalou psychickou zátěž. 2. stroboskopický efekt a světelné znečištěni: Efekt periodického stíněni rotujících listů VTE v kombinaci s povinným zábleskovým leteckým značením vysokých věži představuje závažný neurologický a psychologický stresor pro obyvatele dotčených obci. 3. HIA (Health Impact Assessment): PoZadujeme okamžité pozastaveni schvalovacího procesu do doby, než bude vypracováno komplexní nezávislé hodnocení vlivů na veřejné zdraví (HIA). Ill. Devastace krajinného rázu, biodiverzity a mezinárodních závazků (NATURA 2000, UNESCO) Vymezení oblastí AOV98, AOS6 a AOS9 vykazuje zásadní metodické a věcné vady v oblasti ochrany přírody, krajiný a kulturního dědictví: 1. Soustava Natura 2000 a avifauna: Dotčené území slouží jako významný migrační koridor a hnízdiště chráněných druhů ptactva a netopýrů. výstavba větrných bariér prokazatelně generuje přímou mortalitu zvířat v důsledku kolizí, přičemž navržená "zrrňrňujicí opatřeni" obsažená v odůvodněni považujeme za zcela nedostatečná a akademická. 2. Krajinný ráz a ouv (výjimečná světová hodnota): výška staveb nad 200 metrů radikálně a nevratně naruší horizonty, dálkové pohledy a panoramatické hodnoty území. Dochází k degradaci historické kulturní krajiný, což je v přímém rozporu s mezinárodními závazky ČR týkajícími se ochrany památek světového významu (UNESCO) a zachováni integrity chráněných území. Kumulativní a synergické působeni tolika větrných a solárních parků vedle sebe překračuje únosnou kapacitu dotčeného území. IV. Absence kompenzačních schémat a destrukce zemědělského fondu (ZPF) .4 a 6 Předložené návrhy znamenáji masivní, nevratný zábor vysoce bonitní půdy ze Zemědělského půdního fondu (ZPF). Textová část dokumentace zcela ignoruje ekonomické dopady na lokální hospodařeni a zcela opomíjí zakotveni závazných kompenzačních mechanismů pro dotčené subjekty v území. Kategoricky poZadujeme, aby do závazné části územních opatření byl implementován transparentní systém finančních náhrad, krytý plně k tíži budoucích investorů, který bude kompenzovat: · Trvalé snÍženÍtržnÍ hodnoty residenčních nemovitostía pozemků v dotčeném perimetru. · Ztráty lokálnIch zemědělských subjektů způsobené fragmentací půdních bloků a omezením agrotechnických operaci.<br>V. Osobní a trestněprávní odpovědnost úředních osob Pořizovatel a schvalovatelé této koncepční dokumentace jsou tímto explicitně upozorněni na skutečnost, že schválerúvymezeni oblasti AOV98, AOS6 a AOS9 v předložené, odborně nepodložené podobě, může mít za následek vznik rozsáhlých národohospodářských škod, poškozeni zdraví obyvatelstva a nevratnou degradaci životního prostředí. Pokud správní orgán ignoruje tato věcná a právně podložená varování a schválí regulaci zatíženou věcnými vadami, bude ze strany podavatele iniciováno podáni orgánům činným v trestním řízeni. Pořizovatel pochybil, když v rámci přípravné fáze rezignoval na uplatněni principu předběžné opatrnosti (podle § 3 zákona č. 17/1992 Sb., o životním prostředí). Vymezeni akceleračních oblasti bez předchozího exaktního modelování kumulativní infrazvukové zátěže, stroboskopického efektu a bez vyhodnoceni vlivů na veřejné zdraví (HIA) představuje hazard s biologickou a psychosomatickou integritou dotčené populace. Odsouvání těchto měřeni až do fáze provozu je nepřípustné, neboť po schváleni územního opatřeni již nebude možné urbanistickou strukturu gigantického energetického komplexu efektivně korigovat.<br>VI. Závěr a petit<br>Z výše rozvedených důvodů podaÓatel navrhuje a požaduje:<br>1. Úplné zrušeni vymezeni ákce\|eračnj oblasti AOV98 Tetětice, AOS6 Zborovice a AOS9 Zdounky.<br>2. Pozastavení schvalovacího procesu do doby vypracováni nezávislých studií HIA (vliv na | kumulativních a synergických vlivů, vlivů na krajinný ráz a vlivů na zdraví.<br><br>Při vymezení akceleračních oblastí nelze předjímat konkrétní technické parametry či přesné umístění záměrů OZE. Obavy z negativních vlivů hluku a stroboskopického efektu řeší podmínky stanovené ve všech územních opatřeních pro akcelerační oblasti pro VTE, které ukládají zpracování hlukové studie, studie působení stroboskopického efektu, včetně minimalizace shadow flicker efektu, a také omezují světelné zatížení. Akcelerační oblasti pro VTE byly vymezeny s odstupem alespoň 500 m od obytné zástavby s ohledem na snížení rizik pro obyvatele. V případě, že by záměr nesplňoval zákonné hygienické limity (nařízení vlády č. 272/2011 Sb., o ochraně zdraví před nepříznivými účinky hluku a vibrací) a další požadavky vyplývající z příslušných právních předpisů (např. požární bezpečnost) a současně podmínky v územním opatření, nemůže být povolen.<br><br>Jedním z podkladů pro zpracování Z2 ÚRP byl dokument Akcelerační oblasti, předvýběr ploch k výstavbě VTE, Screening území ČR z hlediska ochrany krajinného rázu (Roman Bukáček, Simona Vondráčková, 2025). Při vymezování akceleračních oblastí byl krajinný ráz dále prověřován, a to s ohledem na hodnoty území. Vlivy na krajinný ráz pak byly dále vyhodnoceny v rámci VVURÚ, a to jak z hlediska navrhovaného souboru akceleračních oblastí jako celku, tak pro jednotlivá území v kartách akceleračních oblastí, které obsahují i mapy viditelnosti (Příloha SEA). Podmínky v územních opatřeních pak dále omezují barevné řešení doprovodných staveb a rozsah trvalých terénních úprav.<br><br>Vlivy na kulturní dědictví, ochranná pásma národních kulturních památek a případné další památkové hodnoty byly sledovány v rámci VVURÚ.<br><br>Samotný způsob vymezení akceleračních oblastí na základě podkladů (biologická posouzení, mapy citlivosti ptáků vůči výstavbě VTE zpracované ČSO, území významná pro netopýry dle podkladů ČESON, biotopy zvláště chráněných druhů velkých savců a další) a nařízení vlády č. 507/2025 Sb. minimalizuje vliv na složky životního prostředí. Pro všechny akcelerační oblasti jsou současně pořizována územní opatření, která obsahují opatření stanovená na základě biologických posouzení. Tato opatření dále zmírňují negativní vlivy, které nebylo možné vyloučit vymezením akcelerační oblasti. Podmínky v územních opatřeních zahrnují ochranu prvků lokálního ÚSES a všech biokoridorů, ochranu biotopů, ZPF a PUPFL, dále povinnost biologického dozoru, monitoring mortality ptáků a netopýrů, |

| Poř. č. | Připomínkové místo | Číslo jednací | Článek | AO | Připomínka | Vyhodnocení |
|---|---|---|---|---|---|---|
| | | | | | veřejné zdraví- nIzkofrekvenční hluk, stroboskopický efekt) a studií hodnoticích kumulativní vlivy na krajinný ráz a památky UNESCO.<br>3. Doplněni závazné části o explicitní stanoveni přímé odpovědnosti investorů za veškeré negativní externality a zavedeni povinných ekonomických kompenzaci pro vlastníky dotčených nemovitostí. | detekční systémy a další podmínky specifické vzhledem ke konkrétní akcelerační oblasti.<br><br>Ochrana ZPF je řešena v souvisejících územních opatřeních. Podmínkami je zajištěno, že nebudou vznikat neobhospodařovatelné zbytkové zemědělské pozemky ani pozemky bez přístupu k veřejně přístupné pozemní komunikaci. Dále je v nich požadavek na upřednostní nižších tříd ochrany ZPF při realizaci záměrů OZE a je stanovena maximální plocha dlouhodobého nebo trvalého odnětí ZPF pro záměry OZE v celé akcelerační oblasti. Souhlas s odnětím ze ZPF bude vydán v navazujícím řízení dle stavebního zákona. |
| 8080. | Jurášek Zdeněk | MMR-45093-2026-81 | 99bc, 99bd | AOS3, AOS4 | Jedná se o území s významnými krajinnými, přírodními a obytnými hodnotami, které nejsou návrhem dostatečně respektovány. Dopad návrhu na mou osobu spočívá v tom, že: Obec Vrbka se z části nachází v CHKO Chřiby a akcelerační oblast AOS3 značně poškodí krajinný ráz obce a negativně ovlivni turistiku a cenu nemovitosti. S návrhem týkajícím se Územního opatření k AOS3 Vrbka a AOS4 Karolin nesouhlasím a požaduji jejich vyřazeni nebo zásadní přepracováni, neboť" vykazuje závažné nedostatky z hlediska zákonnosti, ochrany životního prostředí i dopadů na obyvatele v dané oblasti. ' C 4 II. Zákonnost a nesoulad s právními předpisY ČR<br>l) Rozpor se zákonem č. 500/2004 Sb., správní řád > § 3 - nebyl zjištěn stav bez důvodných pochybností > § 68 - nedostatečné odůvodněni Návrh je nepřezkoumatelný, protože neobsahuje konkrétní podklady pro dané území.<br>2) Rozpor se zákonem č. 100/2001 Sb. (E\|AJSEA),~chybí posouzeni: > kumulativních vlivů > variantního řešeni > konkrétních dopadů na území Dokumentace SEA je neúplná a věcně nedostatečná.<br>3) Rozpor se zákonem č. 114/1992 Sb. (ochrana přírody a krajiny) > ohrožení krajinného rázu (§ 12) > narušeni ekologické stability > zásah do biotopů a migračních tras<br>4) Rozpor se stavebním zákonem > § 18 a § 19 - ochrana hodnot území > požadavek na udržitelný rozvoj Návrh představuje industrializaci volné krajiny bez dostatečného odůvodněni. III. Nesoulad s právem Evropské unie<br>l) Směrnice o ptácích (2009/147/ES) a o stanovištích (92/43/EHS) > nelze vyloučit negativní vliv na chráněné druhy > chybí dostatečné biologické podklady Rozpor s požadavkem vyloučeni významného vlivu.<br>2) Směrnice EIA (2011/92/EU) > nedostatečné zapojeni veřejnosti > nedostatečné vyhodnocení vlivů<br>3) Směrnice RED III (2023/2413) nebyla doložena priorita využiti: > zastavěných ploch > brownfieldů > technicky narušených území Vymezení ve volné krajině je v rozporu s principem minimalizace dopadů.<br>4) Princip předběžné opatrnosti (ČI. 191 SFEU) Politika Unie v oblasti životního prostředí přispívá k sledováni nás\|edujÍcÍch cílů: > zachováni, ochrana a zlepšování kvality životního prostředí, > ochrana lidského zdraví, > uvážlivé a racionální využívání přírodních zdrojů,<br>5) Evropská úmluva o krajině (European Landscape Convention), ETS No. 176 > nedostatečná ochrana krajiny jako základní složky životního prostředí > ignorováni charakteru území > nedostatečné zapojení veřejnosti do rozhodování o zásazích do krajiny ¶ IV. Nedostatky SEA a podklaQů > absence terénních biologických průzkumů > práce pouze s mapovými podklady (nedostatečné) > chybí reálná data o výskytu druhů > variantní řešení > posouzeni vlivu na zdraví Bez těchto podkladů nelze učinit kvalifikovaný závěr.<br>V. Narušení krajiny a životního prostředí Navržené řešeni povede k: > zásadní změně krajinného rázu > narušení horizontů a dálkových pohledu > vzniku bariér v krajině > narušení ekologické konektivity > znehodnocení zemědělské půdy > zničeni migračních tras živočichů VI. DopadV na obVvate\|e: Návrh dostatečně neřeší vliv na lidské zdraví. > navržená AO má nedostatečný odstup od domovní zástavby, vzdálenost od obydlí je pod deklarovaných 500 m > není doloženo posouzení odlesků > není navrženo vhodné oplocení umožňující průchod drobným živočichům > není předložen plán požární bezpečnosti > | **Neakceptováno.**<br><br>Vymezení akceleračních oblastí proběhlo na základě biologického posouzení konkrétních území podle § 11 odst. 3 resp. 4 ZOZE, jehož výsledky spolu s výsledky vyhodnocení vlivů na životní prostředí (SEA, Příloha č. 5 k odůvodnění Z2 ÚRP) byly zapracovány do návrhu Změny č. 2 ÚRP. Návrh Z2 ÚRP a jeho odůvodnění, návrh souvisejících územních opatření a jejich odůvodnění, i vyhodnocení vlivů na udržitelný rozvoj území (VVURÚ) obsahují náležitosti v souladu s příslušnými právními předpisy, včetně správního řádu, stavebního zákona, zákona č. 249/2025 Sb. (ZOZE), zákona č. 114/1992 Sb. (ZOPK), směrnice o ochraně volně žijících ptáků a směrnice o stanovištích.<br><br>Ustanovení § 4 odst. 3 ZOZE a čl. 15c směrnice RED III sice upřednostňují brownfieldy a degradované plochy, avšak nevylučují vymezení akcelerační oblasti na jiných pozemcích. Vymezení výhradně na degradovaných plochách nebylo s ohledem na prostorové nároky technologie elektráren proveditelné.<br><br>Návrh Z2 ÚRP byl projednán s obcemi a veřejností v rámci veřejného projednání. Procesy územního plánování, které byly při pořizování Z2 ÚRP respektovány, jsou dlouhodobě nastaveny stavebním zákonem tak, aby byly v souladu s legislativou EU, včetně Aarhuské úmluvy atd.<br><br>Do návrhu Změny č. 2 ÚRP byly zapracovány výsledky vyhodnocení vlivů na životní prostředí (SEA, Příloha č. 5 k odůvodnění Z2 ÚRP). Oblasti, u nichž autorizované osoby identifikovaly významné negativní nebo kumulativní vlivy, byly ze Z2 ÚRP vyloučeny (odůvodnění Z2 ÚRP, odst. 32). Zpracování VVURÚ odpovídá obsahem i strukturou požadavkům obsaženým v příloze č. 4 stavebního zákona, včetně posouzení kumulativních a synergických vlivů, vlivů na zdraví a hodnocení nulové varianty (platné znění ÚRP) vůči variantě navrhované (Změna č. 2 ÚRP). Zadání Z2 ÚRP schválené Vládou ČR nepožadovalo jiná |

| Poř. č. | Připomínkové místo | Číslo jednací | Článek | AO | Připomínka | Vyhodnocení |
|---|---|---|---|---|---|---|
| | | | | | nejsou uvedena jasná pravidla pro likvidaci panelů po skončeni životnosti Tyto vlivy nejsou řádně vyhodnoceny. VII. Kumulativní a sYstémové dopad'y Není řešeno: > souběžné působeni vÍce projektu > celkové zatíženi území > únosnost krajiny Hrozí nevratná degradace území. VIII. Absence variantního řešeni Není doloženo, že byly posuzovány jiné lokality a méně konfliktní varianty, jedná se o porušeni základního principu plánováni. Nebyla rovněž posouzena tzv. nulová varianta (varianta O), tedy stav území před realizaci záměru, což znemožňuje objektivní hodnocení dopadů. IX. V'yloučení EIA a nedostatečné posouzení vlivů Navržené vymezeni akceleračních oblastí má zásadní dopad i z hlediska následného povolování záměrů, nebot" v těchto oblastech dochází k omezeni, resp. vyloučeni standardního posuzování vlivů na životní prostředí (EIA). e r r . € O to vyšší nároky musí být kladeny na kvalitu, úplnost a konkrétnost podkladů a vyhodnocení vlivů na životní prostředí již na úrovni tohoto návrhu, nebot" územní opatřeni dle ZOZE nemůže plnohodnotně nahradit individuální posouzení konkrétních záměrů. Předložený návrh však tyto požadavky nenaplňuje, zejména postrádá dostatečné vyhodnocení konkrétních lokálních dopadů, kumulativních vlivů vÍce záměrů v území a jejich dopadů na krajinný ráz, obytné prostředí a veřejné zdraví.<br>X. Specifikace a StřětY dané akcelerační oblasti<br>- AOS3 a AOS4 jsou navrženy na úrodné půdě, kterou obhospodařuje Zemědělský podnik Kvasicko, a.s.<br>- sakrální stavba - Kříž Sv. Josefa na parcele č. 2254 v k. ú. Vrbka u Sulimova<br>- naučná stezka - Stezky severními Chřiby STEZKY SEVERNÍMI CHŘIBY (sÍt' místních turistických tras), realizováno za podpory SZIF v roce 2024. Značená turistická stezka katastrálními územími obcí Bařice, Karolin, Lubná, Vrbka.<br>- projekt Státního pozemkového úřadu - SVODNÝ PŘÍKOP V-SP2, V-SP3, HPC V-C4, V-C5, L-C4 a LBK 98 část v k.ú. Vrbka u Sulimova a Lubná u Kroměříže - Rozhodnuti povoleni stavby vydané dne 28.11.2025.<br>- v dané lokalitě žije Ohniváček černočerný, Skokan hnědý, v korytě potoku Trňák žije Bobr evropský. Akcelerační oblast AOS3 je navržena v bezprostřední blízkosti potoka Trňák.<br>- z přeložených podkladů návrhu Změny č. 2 ÚRP je i zřejmé, že akcelerační oblast je umístěna v bezprostřední blízkosti zastavěného území.<br>- akcelerační oblast (solární panely) je Změnou Č.2 umístěna na zemědělské půdě, která je řádně obhospodařována<br>- navržená AO má negativní vliv na krajinný ráz i život v ní<br>- a další...., XI. Hlavní požadavek Navrhuji:<br>I) Vyřazeni výše uvedené akcelerační oblasti z návrhu nebo<br>2) Zároveň (pro případ, že nebude tomuto požadavku vyhověno) požaduji, aby návrh změny č. 2 ÚRP ČR nebyl v této části schválen a byl vrácen k zásadnímu přepracováni, a to zejména po doplnění: · posouzení vlivu na lokality Natura 2000 dle ČI. 6 odst. 3 směrnice 92/43/EHS · dostatečný biologický průzkumu odpovídajÍcÍ metodikám MŽP v různých ročních obdclbich · hodnoceni vlivu na populace netopýrů · posouzeni kumulativních vlivů v širším území · hodnoceni dopadů na krajinný ráz · hodnoceni dopadů na využiti nemovitostí vlastníků v dosahu navrhovaných 500 m od obytné zástavby a přímý dopad vymezení AO na výkon vlastnických práv těchto vlastníků, včetně uvedeni metodiky, podle které se určuje vzdálenost od zastavěného území. V daném území je vzdálenost FVE menší než navrhovanými 500m! · zdůvodnění nevyužiti brownfieldů a narušených území uvedených v Národní databázi brownfieldů<br>Do doby doplnění těchto podkladů nelze území považovat za způsobilé pro vymezeni akcelerační oblasti.<br>Podané připomínky jsou blanketní, podatel si vymezuje právo připomínky doplnit ve lhůtě 15 dnů ode dne veřejného projednání.<br><br>XII. Závěr<br>Návrh v předložené podobě není dostatečně odůvodněný, není podložen odbornými daty, je v rozporu s právními předpisy ČR i EU a může mít závažné dopady na krajinu, životní prostředí i obyvatele, proto požaduji především vyřazeni Územního opatřeni k AOS3 Vrbka a AOS4 Karolin z návrhu Změny č. 2 Územního rozvojového plánu ČR. | variantní řešení. Posouzení vlivů na lokality NATURA 2000 je součástí VVURÚ.<br><br>Pro všechny akcelerační oblasti jsou současně pořizována územní opatření, která obsahují opatření stanovená na základě biologických posouzení. Tato opatření dále zmírňují negativní vlivy, které nebylo možné vyloučit vymezením akcelerační oblasti. Podmínky v územních opatřeních zahrnují ochranu prvků lokálního ÚSES a všech biokoridorů, ochranu biotopů, ZPF a PUPFL, dále povinnost biologického dozoru, monitoring mortality ptáků a netopýrů, detekční systémy a další podmínky specifické vzhledem ke konkrétní akcelerační oblasti.<br><br>Při vymezení akceleračních oblastí nelze předjímat konkrétní technické parametry či přesné umístění záměrů OZE. Obavy z negativních vlivů řeší podmínky stanovené ve všech územních opatřeních pro akcelerační oblasti. V případě, že by záměr nesplňoval zákonné hygienické limity a další požadavky vyplývající z příslušných právních předpisů (např. požární bezpečnost) a současně podmínky v územním opatření, nemůže být povolen.<br><br>Vymezení akcelerační oblasti v ÚRP nezakládá možnost vyvlastnění ani právo na výstavbu FVE a nevylučuje jiné využití území. Nebylo prokázáno, že by instalace VE měla významný negativní vliv na cenu nemovitostí či provádění investic. Lokální dopady na cenu nemovitostí konkrétních záměrů nelze posuzovat na koncepční úrovni při vymezování akceleračních oblastí v ÚRP.<br><br>Posouzení kumulativních vlivů na životní prostředí a veřejné zdraví proběhlo v rámci VVURÚ na úrovni koncepce, a to jak pro každou akcelerační oblast individuálně (karty AO, příloha č. 2 SEA), tak pro Změnu č. 2 ÚRP jako celek.<br><br>Akcelerační oblasti byly vymezeny na celostátní úrovni v Z2 ÚRP na základě Zadání Z2 ÚRP schváleného Vládou ČR. Zadání Z2 ÚRP schválené Vládou ČR nepožadovalo jiná variantní řešení.<br><br>Osvobození záměrů pro využití OZE v akcelerační oblasti od provedení posuzování vlivů záměru na životní prostředí (tzv. EIA) vyplývá z ustanovení čl. 16a odst. 3 směrnice RED III. Toto pravidlo bylo transponováno do § 28 ZOZE. Osvobození se netýká případů podle § 28 odst. 1 písm. a) a b) ZOZE, tj. případů, kdy je záměr předmětem přeshraničního posuzování vlivů, a případů, kdy je vysoce pravděpodobné, že záměr povede k významným nepříznivým vlivům na životní prostředí nebo veřejné zdraví, které nebyly zjištěny při pořizování územního opatření a které nelze vyloučit dodatečnými podmínkami a zmírňujícími opatřeními. |

| Poř. č. | Připomínkové místo | Číslo jednací | Článek | AO | Připomínka | Vyhodnocení |
|---|---|---|---|---|---|---|
| | | | | | Pro případ, že tomuto požadavku nebude vyhověno, požaduji zásadní přepracováni Návrhu Změny č. 2 ÚRP ČR tak, aby byl v souladu s právními předpisy a byly řádně vyhodnoceny jeho dopady. V Zádám, aby tato připomínka byla řádně vypořádána v souladu se zákonem a aby bylo uvedeno konkrétní odůvodněni přijatého řešeni. | |
| 8081. | Pibil Jakub | MMR-45094-2026-81 | 99czt | AOV66 | Věc: Připomínka k návrhům Změny Č.2 Územního rozvojového plánu a územních opatření. Vznáším připomínku k Návrhu změny Č.2 územního rozvojového plánu, Vyhodnocení vlivů návrhu změny Č.2 územního rozvojového plánu na udržitelný rozvoj území, Návrhů jednotlivých územních opatření k akceleračním oblastem vymezených v návrhu změny č. 2 územního rozvojového plánu ke stanovené akcelerační zóně AOV 66 Radostín:<br>- VTE mají negativní vliv na pohodu bydlení, není provedeno zjištěni a hodnocení vlivu hluku, světelných (stroboskopických) efektů<br>- akcelerační zóna je stanovena na nejlepších pozemcích sloužících k zemědělskému hospodaření - vysoce chráněné půdy (I. a II třída ochrany)<br>- zóna znehodnotí ceny nemovitostí<br>- zóna s VTE znehodnotí oblast pro agroturistiku a cykloturistiku<br>- oblast bude nezajímavá pro rekreaci a odpočinek Nesouhlasím s návrhem akcelerační zóny AOV66 Radostín v katastrálním území Radostína nad Oslavou. | **Akceptováno.**<br><br>Akcelerační oblast AOV66 Radostín byla vypuštěna. |
| 8082. | Vladimíra Hávová | MMR-45095-2026-81 | 99czzg | AOV83 | Text připominky podatel nesouhlasí s vymezením akcelerační oblasti AOV83 a žádá, aby tato akceleračníoblast nebyla ve Změně č. 2 Územního rozvojového plánu vymezena a aby nebylo vydáno územníopatřenIAOV83. Odůvodnění uplatněné_připomínky '. oi[!dsmnLymezmíAQy Podatel se domnívá, že není nezbytné (a neplyne to ani ze směrnice EU RED III), aby akcelerační oblasti pro VTE (dále jen ,,AOV") byly vymezeny direktivně na celostátní úrovni. je naprosto dostačujIcI, kcjvž by změna č. 2 Územního rozvojového plánu (dále jen ,,Změna č. 2") dala obcím povinnost, aby prověřily možnosti vymezenIAOV i v územních plánech. Na základě tohoto pokynu by samosprávy znalé místních poměrů po dohodě s občany W vymezily vhodné lokality pro VTE. Díky tomu by byly zohledněny s potřebnou jkčůvostí a v nutné podrobnosti zásahy do veřejných zájmů, které není možné na úrovni Změny č. 2 zhodnotit, neboť to její velké měřítko neumožňuje. 2. nisktimjnačni_vyrr1ezenÍ AQY Ve Změně č. 2 ÚRP není dostatečně vysvětleno, proč je třeba vymezit akcelerační oblasti právě tak, jak to činíZměna č. 2, jinými slovy není pochopitelné, proč právě početAOV, se kterým Změna č. 2 počítá, povede ke splnění klimatických a energetických cIlů a proč vymezení jiné oblasti již není zapotřebí nebo proč by klimatické a energetické cíle nemohly být plněny i bez AOV83, když není ke splnění těchto cIlů (které ani nejsou ve Změně č. 2 specifikovány) zapotřebíani o jednu aov vÍce. Lokalita, kde je AOV83 přitom není nijak výjimečná z hlediska potenciálu pro VTE (nebo alespoň není ve Změně č. 2 přesvědčivě popsáno, proč se aov83 svým větrným potenciálem tak výrazně odlišuje od dalších oblasti, kde AOV vymezeny nebyly). Lze tedy předpokládat, že existuji i jiné shodné oblasti, kde však z nejasných důvodů AOV nebylyvymezeny. To považuje podatel za diskriminační. Diskriminovány jsou i samosprávy, na jějichž území jsou AOV vymezeny. Vymezení AOV totiž představuje jakousi stavební uzávěru, kdy obec nemůže v dotčeném území měnit územní plán podle svých potřeb, ale musí respektovat vymezenou AOV. Vedle toho pak nebudou investoři VTE motivováni, aby s obcí uzavřeli férovou plánovacísmlouvu a poskytli obci a jejím občanům dostatečné kompenzace za negativní dopady provozu VTE. Záměry VTE povolované v AOVtotiž budou protežovány a jejich výstavba výrazně usnadněna. T?tO diskriminace přímo ovlivňuje i občany samospráv. 3. NMQstatuMRQsQuzenmiyů Vymezení AOV s největší pravděpodobností povede k tomu, že záměry VTE v nich umisťované budou upřednostňovány a nedojde už nikdy k řádnému posouzeni jejich negativních dopadů na životní prostředí, na zdraví a životy lidi. Proto by mělo být vyhodnocení vlivů Změny č. 2 a územního opatření pro AOV83 extrémně podrobné a kvalitní, prakticky na úrovni EIA. Překážkou pro takové podrobné posouzeníje alefakt, že je měřítko Územního rozvojového plánu příliš velké a neumožňuje skutečně posoudit dopady vymezenIAOV (jiné by to bylo na úrovni územního plánu, resp. v procesu EIA se znalostí konkrétního záměru). Vzhledem k tomu, že na vymezení | **Akceptováno částečně.**<br><br>Akcelerační oblast AOV83 Chorušice byla zmenšena.<br><br>Akcelerační oblasti byly vymezeny na celostátní úrovni v Z2 ÚRP na základě Zadání Z2 ÚRP schváleného Vládou ČR. Vymezení akceleračních oblastí proběhlo na základě biologického posouzení konkrétních území podle § 11 odst. 3 resp. 4 ZOZE, jehož výsledky spolu s výsledky vyhodnocení vlivů na životní prostředí (SEA, Příloha č. 5 k odůvodnění Z2 ÚRP) byly zapracovány do návrhu Změny č. 2 ÚRP. Oblasti, u nichž autorizované osoby identifikovaly významné negativní nebo kumulativní vlivy, byly ze Z2 ÚRP vyloučeny (odůvodnění Z2 ÚRP, odst. 32). Zpracování VVURÚ odpovídá obsahem i strukturou požadavkům obsaženým v příloze č. 4 stavebního zákona, včetně posouzení kumulativních a synergických vlivů. Ve VVURÚ (včetně SEA) byly posuzovány akcelerační oblastí, nikoliv konkrétní záměry, a podrobnost odpovídá měřítku ÚRP a územních opatření. Vymezení akcelerační oblasti v ÚRP nezakládá právo na výstavbu VTE ani nevylučuje jiné využití území.<br><br>Při vymezení akceleračních oblastí nelze předjímat konkrétní technické parametry či přesné umístění záměrů OZE. Obavy z negativních vlivů hluku a stroboskopického efektu řeší podmínky stanovené ve všech územních opatřeních pro akcelerační oblasti pro VTE, které ukládají zpracování hlukové studie, studie působení stroboskopického efektu, včetně minimalizace shadow flicker efektu. V případě, že by záměr nesplňoval zákonné hygienické limity (nařízení vlády č. 272/2011 Sb., o ochraně zdraví před nepříznivými účinky hluku a vibrací) a současně podmínky v územním opatření, nemůže být povolen. |

| Poř. č. | Připomínkové místo | Číslo jednací | Článek | AO | Připomínka | Vyhodnocení |
|---|---|---|---|---|---|---|
| | | | | | akceleračních oblastí naváže zrychlené a zjednodušené povolovací řízení před Dopravním a energetickým stavebním úřadem (DESÚ), v rámci kterého bude úřad prakticky pouze ověřovat, zda jsou záměry v souladu s vágními a nicneňkajIcImi podmínkami územního opatření AOV83: V souladu s těmito obecnými podmínkami ale budou téměř jakékoliv záměry, což znamená, že vlivy VTE realizovaných v AOV83 nebudou nikdy reálně posouzeny. Podatel se domnívá, že je nezbytné, aby všechny vlivy VTE byly skutečně a podrobně posouzeny. Vágní posouzeníZměny č. 2 nebo územního opatřenIAOV83 je naprosto nedostatečné. Podatel se domnívá, že vadné posouzení dopadů VTE může mít nejen přímý vliv na jeho zdravívčetně psychické pohody, ale také to může ovlivnit socioekonomický rozvoj obce, ve které žije. podatel ještě připomíná, že nedošlo ke kumulativnímu zhodnocení vlivů v důsledku vymezení tři AOV v těsné blízkosti (AOV82, AOV83 a AOV84). 4. Zanedhat~jpQzitNnMNy vymezení AQ V odůvodn'ěniZměny č. 2 ani územního opatření není možné dohledatvyčIslenI přínosu AOV83 pro snížení energetické závislosti anebo snížení produkce CO,. Ve výhodnocenívlivů územního opatření AOV83 se ale uvádí k pozitivním viivům (přínosům) vymezeni AOV a realizace VTE: ,,Zanedbatelný až mírně pozitivní vliv ě ' k ochraně klimatu uplatněnlAO se uplatn/vglobáln/"m měřítku, tedyiz hlediska přeshraničního působení" V dokumentaci Změny č. 2 a územního opatření je tedy přiznáno, že přínosy VTE realizovaných v aov83 budou zanedbatelné, byť chybí konkrétní čísla. Vtakové situaci není pochopitelné, jak mohl zájem na vymezeni AOV83 převážit nad ostatními konkrétně specifikovanými veřejnými zájmy, které naopak výstavba vte ovlivní výrazně (byť to nekvalitně zpracované vyhodnoceni Změny č. 2 a územního opatření nepřiznává). Dále se ve vyhodnocení územního opatření AOV83 uvádí: ,,Vlivy na ovzduší v době výstavby zanedbatelné (prašnost při přesunu zemin, emise ze spalování PHM, sekundární prašnost), v době provozu mírně pozitivní z důvodu náhrady spalovacích zdrojů při výrobě cl. energie." Vzhledem ktomu, že se ve vyhodnoceni uvádí, že vliv AOV83 na ochranu klimatu bude zanedbatelný, bude logicky zanedbatelný rozsah, ve kterém VTE realizované v aov83 nahradíspabvaclzdroje. Změna č. 2 ani územniopatřenItento závěr nevyvrací, neobsahují totiž vyčíslení toho, v jak velkém rozsahu VTE realizované v AOV83 nahradí spalovací zdroje a jaký přesně vliv bude mít tato náhrada na cíle sledované Změnou č. 2, tedy sníženi energetické závislosti ČR a snížení produkce CO,. je také třeba řádně vyhodnotit, proč těchto CÍLŮ nelze dosáhnout jinými způsoby (zvýšení počtu blokŮ JEDU, popř. JETE, rozvoj vodíkové infrastruktury v souladu s Vodíkovou strategii ČR, větší důraz na rozvoj FVE). Proto ani blíže nespecifikovaná náhrada spalovacích zdrojů není důvod, proč by měl zájem na vymezenIAOV83 převážit nad jinými zájmy v území. 5. výškaylEamdQhaAQ Ve Změně č. 2 ani v územním opatření pro AOV83 nenivysvětleno, proč byla zvolena právě tato rozloha AO a proč má AOV právě tyto konkrétní hranice a proč právě toto vymezenIAOV povede ke splněnIcIlů Změny č. 2. jinými slovy není vysvětleno, proč nemůže být ao vymezena jiným způsobem tak, aby kupř. byly VTE umisťovány v dostatečné vzdálenosti od zastavěného územía zastavitelných ploch podle územních plánů (min 1,5 km) a není porovnáno, zda bytoto jiné vymezenIAOV třeba také nevedlo ke splněnIcIhj Změny č.<br>2. Podatel se domnívá, že to ale vzhledem k nespecifičnosti CItů Změny č. 2 neníani možné, proto bytaké vůbec neměla být aov83 vymezena. 6. HLukQYázátěZMhr=a=QhQskQRkkýmm Podatel zásadně nesouhlasí s tím, že Změna č. 2 ani příslušné územní opatření vůbec neřeší negativní dopady hluku. Hluktotiž Změna č. 2 chápe jako normálniintegráiM součást VTE, bez které to prostě nejde a je třeba se štim smířit. Tento přistup nejlépe demonstruje přirovnání hluku z VTE kv podstatě přúemnému ,,šuměnilesa", které mohou zaregistrovat jen neurotické osoby. Podatel se proto domnívá, že hlukové vlivy nebyly zhodnoceny a ve skutečnosti to ani, není možné bez znalosti konkrétního projektu. Podatel zdůrazňuje, že nepovažuje za dostatečné, aby byla hluková zátěž řešena až v hlukové studii zpracované investorem. Takový přístup není schopný zajistit reálnou ochranu lidského zdraví. Podatel dále nesouhlasí s tím, že vůbec nedošlo k posouzení vlivů infrazvuku, nízkofrekvenčního hluku a vibraci, ačkoliv odborné studie upozorňují na rizika spojená s těmito doprovodnými jevy provozu vte.. Podatel se domnívá, že nebyl ani řádně zhodnocen vliv vibrací na nemovitosti. stejně tak nebyl řádně posouzen z hlediska vlivů tzv. stroboskopický efekt, kdy se posouzení zejména nezaměřilo na obtěžujícídopady stroboskopického efektu. 7. yljyymakminnýnz Větrné elektrárny mají zásadní vlivy na krajinný ráz. Ve Vyhodnoceni viivů územního opatření AOV83 se uvádí: ,Z analjZzy viditelnosti vyplývá, že hodnocené | Jedním z podkladů pro zpracování Z2 ÚRP byl dokument *Akcelerační oblasti, předvýběr ploch k výstavbě VTE, Screening území ČR z hlediska ochrany krajinného rázu* (Roman Bukáček, Simona Vondráčková, 2025). Při vymezování akceleračních oblastí byl krajinný ráz dále prověřován, a to s ohledem na hodnoty území. Vlivy na krajinný ráz pak byly dále vyhodnoceny v rámci VVURÚ, a to jak z hlediska navrhovaného souboru akceleračních oblastí jako celku, tak pro jednotlivá území v kartách akceleračních oblastí, které obsahují i mapy viditelnosti (Příloha SEA). Podmínky v územních opatřeních pak dále omezují barevné řešení doprovodných staveb a rozsah trvalých terénních úprav.<br><br>Samotný způsob vymezení akceleračních oblastí na základě podkladů (biologická posouzení, mapy citlivosti ptáků vůči výstavbě VTE zpracované ČSO, území významná pro netopýry dle podkladů ČESON, biotopy zvláště chráněných druhů velkých savců a další) a nařízení vlády č. 507/2025 Sb. minimalizuje vliv na složky životního prostředí. Pro všechny akcelerační oblasti jsou současně pořizována územní opatření, která obsahují opatření stanovená na základě biologických posouzení. Tato opatření dále zmírňují negativní vlivy, které nebylo možné vyloučit vymezením akcelerační oblasti. Podmínky v územních opatřeních zahrnují ochranu prvků lokálního ÚSES a všech biokoridorů, ochranu biotopů, ZPF a PUPFL, dále povinnost biologického dozoru, monitoring mortality ptáků a netopýrů, detekční systémy a další podmínky specifické vzhledem ke konkrétní akcelerační oblasti.<br><br>Vymezením AO není cestovní ruch a rekreace dotčena (samotné vymezení akcelerační oblasti v ÚRP nezakládá právo na výstavbu VTE ani nevylučuje jiné využití území). Jedná se o záležitosti, které jsou předmětem hodnocení na úrovni konkrétního záměru. Vliv na turistický potenciál a rekreaci bude proto předmětem posouzení v navazujících řízeních. Nepředpokládá se však významný negativní vliv na rekreační potenciál a cestovní ruch. |

| Poř. č. | Připomínkové místo | Číslo jednací | Článek | AO | Připomínka | Vyhodnocení |
|---|---|---|---|---|---|---|
| | | | | | území se vyznačuje vysokou koncentrací kulturně- historických hodnot a zároveň velmi citliyým vztahem .ke krajině Kokořínska a k ikonické dominantě Bezdězu. v bezprostředním okolíse uplatňuje kostel Nanebevzetí Panny Marie, kostel sv. Jakuba Většího, W fara, kaple Nejsvětější Trojice, zámek a historická venkovská zástavba. Ve vzdálenosti do 2 km navazuji kostelsv. Martina, radnice, sokolovna a dalš/ob/ekty utvářej/c/obraz sídla. Vširš/m územldo 5 km a 15 km se pak prosazuje mimořádně bohatý soubor památek, včetně hradu Kokořín, hradu Houska, hradišť, kostelů, tvřzi; zámků a historických areálů. Rozhodujlcl hodnotou je zde ochrana vnitřní scenérie Kokořínska a nerušených výhledů na Bezděz. Současněje třeba zachovat obraz Mšena ajeho historického jádra v krajině, včetně vazeb na přj'ezdové komunikace, turistické trasya dalšlfrekventovaná místa, odkud se uplatňují ikonické pohledy na město i na širší krajinný rámec. Bezděz zde nepůsobíjen jako vzdálená dominanta, ale jako jeden z hlavních určujlclch prvků krajinné identity celého prostoru." Jak je možné, že všechnytyto vlivy jsou hodnoceny jako zanedbatelné, když přitom VTE budou představovat novou dominantu, která jednoznačně výrazně ovlivní krajinu, to neníve Změně č. 2 ani v územním opatření . vysvětleno. Vliv vte na krajinný ráz bude mít ještě další dopady - již napořád bude hodnota krajinného rázu snížena, takže bude možné do území umisťovat i další záměry, které by jinak kvůli ochraně krajinného rázu nebyly přípustné.<br>8. Další negativní vlivy AOV83<br>- Prostor pro individuální připomínky: lze doplnit např. obavy z negativního vlivu vymezení AOV na zvířata, na ekosystémy, na vodní poměry v území, na zemědělský půdní fond, na ekosystémy...<br>V této oblasti se nebydlí, a proto nesouhlasím s umístěním větrné elektrárny. | |
| 8083. | Kaňová Miroslava | MMR-45098-2026-81 | 99bc, 99bd | AOS3, AOS4 | PŘIPOMÍNKY K VYHODNOCENÍ VLIVŮ NÁVRHU ZMĚNY Č. 2 ÚZEMNÍHO ROZVOJOVÉHO PLÁNU NA UDRŽITELNÝ ROZVOJ ÚZEMÍ PŘIPOMÍNKY K NÁVRHŮM JEDNOTLIVÝCH ÚZEMNÍCH OPATŘENÍ K AKCELERAČNÍM OBLASTEM VYMEZENÝM V NÁVRHU ZMĚNY Č. 2 ÚZEMNÍHO ROZVOJOVÉHO PLÁNU<br>I. Úvod V souladu s možnosti uplatnit připomínky k návrhu Změny č. 2 Územního rozvojového plánu ČR (ÚRP ČR) podávám připomínku k vymezení akcelerační oblasti pro rozvoj výroby energie z větrné energie a rozvoj výroby energie z energie slunečního záření. Vymezeni území dotčeného připomínkami: Územní opatřeni k AOS3 Vrbka, AOS4 Karolin katastrální území Lubná u Kroměříže, Vrbka. Sulimov, Bařice - Velké Těšany, Karolin kraj zlínský současně na širší území, které může být navrženým řešením přímo či nepřímo ovlivněno. Připomínku podávám: ® jako osoba žijící v dotčeném území [j jako vlastník nemovitosti v dotčeném území ® jako osoba, která může být dotčena dopady návrhu (např. z hlediska krajiny, životního prostředí či kvality života) ® hospodařím na půdě Jedná se o území s významnými krajinnými, přírodními a obytnými hodnotami, které nejsou návrhem dostatečně respektovány. Dopad návrhu na mou osobu spočívá v tom, že: Obec Vrbka se z části nachází v CHKO Chřiby a akcelerační oblast AOS3 značně poškodí krajinný ráz obce a negativně ovlivní turistiku a cenu nemovitosti. Akcelerační oblast se navíc nachází v těsné blízkosti národní kulturní památky Větrný mlýn Velké Těšany. W u S návrhem týkajícím se Územního opatřeni k AOS3 Vrbka a AOS4 Karolin nesouhlasím a požaduji jejich vyřazeni nebo zásadní přepracování, neboť" vykazuje závažné nedostatky z hlediska zákonnosti, ochrany životního prostředí i dopadů na obyvatele v dané oblasti. II. Zákonnost a nesoulad s právními předpisY ČR<br>I) Rozpor se zákonem č. 500/2004 Sb., správní řád > § 3 - nebyl zjištěn stav bez důvodných pochybnosti > § 68 - nedostatečné odůvodněni Návrh je nepřezkoumatelný, protože neobsahuje konkrétní podklady pro dané území.<br>2) Rozpor se zákonem č. 100/2001 Sb. (EIAJSEA),chybi posouzení: > kumulativních vlivů > variantního řešeni > konkrétních dopadů na území Dokumentace SEA je neúplná a věcně nedostatečná. | **Neakceptováno.**<br><br>Vymezení akceleračních oblastí proběhlo na základě biologického posouzení konkrétních území podle § 11 odst. 3 resp. 4 ZOZE, jehož výsledky spolu s výsledky vyhodnocení vlivů na životní prostředí (SEA, Příloha č. 5 k odůvodnění Z2 ÚRP) byly zapracovány do návrhu Změny č. 2 ÚRP. Návrh Z2 ÚRP a jeho odůvodnění, návrh souvisejících územních opatření a jejich odůvodnění, i vyhodnocení vlivů na udržitelný rozvoj území (VVURÚ) obsahují náležitosti v souladu s příslušnými právními předpisy, včetně správního řádu, stavebního zákona, zákona č. 249/2025 Sb. (ZOZE), zákona č. 114/1992 Sb. (ZOPK), směrnice o ochraně volně žijících ptáků a směrnice o stanovištích.<br><br>Ustanovení § 4 odst. 3 ZOZE a čl. 15c směrnice RED III sice upřednostňují brownfieldy a degradované plochy, avšak nevylučují vymezení akcelerační oblasti na jiných pozemcích. Vymezení výhradně na degradovaných plochách nebylo s ohledem na prostorové nároky technologie elektráren proveditelné.<br><br>Návrh Z2 ÚRP byl projednán s obcemi a veřejností v rámci veřejného projednání. Procesy územního plánování, které byly při pořizování Z2 ÚRP respektovány, jsou dlouhodobě nastaveny |

| Poř. č. | Připomínkové místo | Číslo jednací | Článek | AO | Připomínka | Vyhodnocení |
|---|---|---|---|---|---|---|
| | | | | | 3) Rozpor se zákonem č. 114/1992 Sb. (ochrana přírody a krajiny) > ohroženi krajinného rázu (§ 12) > narušení ekologické stability > zásah do biotopů a migračních tras<br>4) Rozpor se stavebním zákonem > § 18 a § 19 - ochrana hodnot území požadavek na udržitelný rozvoj Návrh představuje industrializaci volné krajiny bez dostatečného odůvodnění. III. Nesoulad s právem Evropské unie<br>I) Směrnice o ptácích (2009/147/ES) a o stanovištích (92/43/EHS) > nelze vyloučit negativní vliv na chráněné druhy > chybí dostatečné biologické podklady Rozpor s požadavkem vyloučení významného vlivu.<br>2) Směrnice EIA (2011/92/EU) > nedostatečné zapojení veřejnosti > nedostatečné vyhodnoceni vlivů<br>3) Směrnice RED III (2023/2413) nebyla doložena priorita využití: > zastavěných ploch > brownfieldů > technicky narušených území Vymezení ve volné krajině je v rozporu s principem minimalizace dopadů.<br>4) Princip předběžné opatrnosti (Čl. 191 SFEU) Politika Unie v oblasti životního prostředí přispívá k sledováni následujících cIlů: > zachování, ochrana a zlepšování kvality životního prostředí, > ochrana lidského zdraví, > uvážlivé a racionální využíváni přírodních zdrojů,<br>5) Evropská úmluva o krajině (European Landscape Convention), ETS No. 176 > nedostatečná ochrana krajiny jako základní složky životního prostředí > ignorování charakteru území > nedostatečné zapojeni veřejño$ti do rozhodováni o zásazích do krajiny IV. Nedostatky SEA a podklac$ů > absence terénních biologických průzkumů > práce pouze s mapovými podklady (nedostatečné) > chybí reálná data o výskytu druhů > variantní řešeni > posouzeni vlivu na zdraví Bez těchto podkladů nelze učinit kvalifikovaný závěr.<br>V. Narušeni krajiny a životního prostředí Navržené řešení povede k: > zásadní změně krajinného rázu > narušeni horizontů a dálkových pohledů > vzniku bariér v krajině > narušeni ekologické konektivity > znehodnoceni zemědělské půdy > zničeni migračních tras živočichů VI. DopadV na obyvatele: Návrh dostatečně neřeší vliv na lidské zdraví. > navržená AO má nedostatečný odstup od domovní zástavby, vzdálenost od obydli je pod deklarovaných 500 m > není doloženo posouzeni odlesku > není navrženo vhodné oploceni umožňující průchod drobným živočichům > není předložen plán požární bezpečnosti > nejsou uvedena jasná pravidla pro likvidaci panelů po skončení životnosti Tyto vlivy nejsou řádně vyhodnoceny. VII. Kumulativní a sYstémové dopady Není řešeno: > souběžné působeni vice projektu > celkové zatížení území > únosnost krajiny Hrozí nevratná degradace území VIII. Absence variantního řešeni Není doloženo, že byly posuzovány jiné lokahty a méně konfliktní varianty, jedná se o porušeni základního principu plánováni Nebyla rovněž posouzena tzv. nulová varianta (varianta O), tedy stav území před realizaci záměru, což znemožňuje objektivní hodnoceni dopadů. IX. V'yloučeni EIA a nedostatečné posouzeni vlivů Navržené vymezeni akceleračních oblastí má zásadní dopad i z hlediska následného povolování záměrů, neboť" v těchto oblastech dochází k omezeni, resp. vyloučeni standardního posuzováni vlivů na životní prostředí (EIA). O to vyšší nároky musí být kladeny na kvalitu, úplnost a konkrétnost podkladů a vyhodnoceni vlivů na životní prostředí již na úrovni tohoto návrhu, neboť" územní opatřeni dle ZOZE nemůže plnohodnotně nahradit individuální posouzení konkrétních záměrů. Předložený návrh však tyto požadavky nenaplňuje, zejména postrádá dostatečné vyhodnocení konkrétních lokálních dopadů, kumulativních vlivů vÍce záměrů v území a jejich dopadů na krajinný ráz, obytné prostředí a veřejné zdraví.<br>X. Specifikace a střety dané akcelerační oblasti<br>- AOS3 a AOS4 jsou navrženy na úrodné půdě, kterou obhospodařuje zemědělský podnik Kvasicko, a.s.<br>- sakrální stavba - Kříž Sv. josefa na parcele č. 2254 v k. ú. Vrbka u Sulimova<br>- naučná stezka - Stezky severními Chřiby STEZKY SEVERNÍMI CHŘIBY (sít' místních turistických tras), realizováno za podpory SZIF v roce 2024. Značená turistická stezka katastrálními územími obci Bařice, Karolín, Lubná, Vrbka.<br>- projekt Státního pozemkového úřadu - SVODNÝ PŘÍKOP V-SP2, V-SP3, HPC V-C4, V-C5, L-C4 a LBK 98 část v k.ú. Vrbka u Sulimova a Lubná u Kroměříže - Rozhodnutí povoleni stavby vydané dne 28.11.2025.<br>- v dané lokalitě žije Ohniváček černočerný, Skokan hnědý, v korytě potoku Trňák žije Bobr evropský. Akcelerační oblast AOS3 je navržena v bezprostřední blízkosti potoka Trňák. | stavebním zákonem tak, aby byly v souladu s legislativou EU, včetně Aarhuské úmluvy atd.<br><br>Do návrhu Změny č. 2 ÚRP byly zapracovány výsledky vyhodnocení vlivů na životní prostředí (SEA, Příloha č. 5 k odůvodnění Z2 ÚRP). Oblasti, u nichž autorizované osoby identifikovaly významné negativní nebo kumulativní vlivy, byly ze Z2 ÚRP vyloučeny (odůvodnění Z2 ÚRP, odst. 32). Zpracování VVURÚ odpovídá obsahem i strukturou požadavkům obsaženým v příloze č. 4 stavebního zákona, včetně posouzení kumulativních a synergických vlivů, vlivů na zdraví a hodnocení nulové varianty (platné znění ÚRP) vůči variantě navrhované (Změna č. 2 ÚRP). Zadání Z2 ÚRP schválené Vládou ČR nepožadovalo jiná variantní řešení. Posouzení vlivů na lokality NATURA 2000 je součástí VVURÚ.<br><br>Pro všechny akcelerační oblasti jsou současně pořizována územní opatření, která obsahují opatření stanovená na základě biologických posouzení. Tato opatření dále zmírňují negativní vlivy, které nebylo možné vyloučit vymezením akcelerační oblasti. Podmínky v územních opatřeních zahrnují ochranu prvků lokálního ÚSES a všech biokoridorů, ochranu biotopů, ZPF a PUPFL, dále povinnost biologického dozoru, monitoring mortality ptáků a netopýrů, detekční systémy a další podmínky specifické vzhledem ke konkrétní akcelerační oblasti.<br><br>Při vymezení akceleračních oblastí nelze předjímat konkrétní technické parametry či přesné umístění záměrů OZE. Obavy z negativních vlivů řeší podmínky stanovené ve všech územních opatřeních pro akcelerační oblasti. V případě, že by záměr nesplňoval zákonné hygienické limity a další požadavky vyplývající z příslušných právních předpisů (např. požární bezpečnost) a současně podmínky v územním opatření, nemůže být povolen.<br><br>Vymezení akcelerační oblasti v ÚRP nezakládá možnost vyvlastnění ani právo na výstavbu FVE a nevylučuje jiné využití území. Nebylo prokázáno, že by instalace VE měla významný negativní vliv na cenu nemovitostí či provádění investic. Lokální dopady na cenu nemovitostí konkrétních záměrů nelze posuzovat na koncepční úrovni při vymezování akceleračních oblastí v ÚRP.<br><br>Posouzení kumulativních vlivů na životní prostředí a veřejné zdraví proběhlo v rámci VVURÚ na úrovni koncepce, a to jak pro každou akcelerační oblast individuálně (karty AO, příloha č. 2 SEA), tak pro Změnu č. 2 ÚRP jako celek.<br><br>Akcelerační oblasti byly vymezeny na celostátní úrovni v Z2 ÚRP na základě Zadání Z2 ÚRP schváleného Vládou ČR. Zadání Z2 ÚRP schválené Vládou ČR nepožadovalo jiná variantní řešení. |

| Poř. č. | Připomínkové místo | Číslo jednací | Článek | AO | Připomínka | Vyhodnocení |
|---|---|---|---|---|---|---|
| | | | | | - z přeložených podkladů návrhu Změny č. 2 ÚRP je i zřejmé, že akcelerační oblast je umístěna v bezprostřední blízkosti zastavěného území.<br>- akcelerační oblast (solární panely) je Změnou Č.2 umístěna na zemědělské půdě, která je řádně obhospodařována<br>- navržená AO má negativní vliv na krajinný ráz i život v ni<br>- a další..... XI. Hlavní požadavek Navrhuji:<br>I) Vyřazení výše uvedené akcelerační oblasti z návrhu nebo<br>2) Zároveň (pro případ, že nebude tomuto požadavku vyhověno) požaduji, aby návrh změny č. 2 ÚRP ČR nebyl v této části schválen a byl vrácen k zásadnímu přepracováni, a to zejména po doplnění: · posouzeni vlivu na lokality Natura 2000 dle ČI. 6 odst. 3 směrnice 92/43/EHS · dostatečný biologický průzkumu odpovídajici metodikám MŽP v různých ročních obdobích · hodnoceni vlivu na populace netopýrů · posouzeni kumulativních vlivů v širším území · hodnocení dopadů na krajinný ráz · hodnoceni dopadů na využiti nemovitosti vlastníků v dosahu navrhovaných 500 m od obytné zástavby a přímý dopad vymezení AO na výkon vlastnických práv těchto vlastníků, včetně uvedení metodiky, podle které se určuje vzdálenost od zastavěného území. V daném území je vzdálenost FVE menši než navrhovanými 500m! · zdůvodněni nevyužiti brownfieldů a narušených území uvedených v Národní databázi brownfieldů Do doby doplněni těchto podkladů nelze území považovat za způsobilé pro vymezení akcelerační oblasti. D Podané připomínky jsou blanketní, podatel si vymezuje právo připomínky doplnit ve lhůtě 15 dnů ode dne veřejného projednání.<br>XII. Závěr<br>Návrh v předložené podobě není dostatečně odůvodněný, není podložen odbornými daty, je v rozporu s právními předpisy ČR i EU a může mít závažné dopady na krajinu, životní prostředí i obyvatele, proto poZaduji především vyřazeni Územního opatřeni k AOS3 Vrbka a AOS4 Karolin z návrhu Změny č. 2 Územního rozvojového plánu ČR.<br>Pro Řípad, že tomuto požadavku nebude vyhověno, požaduji zásadní přepracování Návrhu Změny č. 2 URP ČR tak, aby byl v souladu s právními předpisy a byly řádně vyhodnoceny jeho dopady.<br>Žádám, aby tato připomínka byla řádně vypořádána v souladu se zákonem a aby bylo uvedeno konkrétní odůvodněni přijatého řešeni. | Osvobození záměrů pro využití OZE v akcelerační oblasti od provedení posuzování vlivů záměru na životní prostředí (tzv. EIA) vyplývá z ustanovení čl. 16a odst. 3 směrnice RED III. Toto pravidlo bylo transponováno do § 28 ZOZE. Osvobození se netýká případů podle § 28 odst. 1 písm. a) a b) ZOZE, tj. případů, kdy je záměr předmětem přeshraničního posuzování vlivů, a případů, kdy je vysoce pravděpodobné, že záměr povede k významným nepříznivým vlivům na životní prostředí nebo veřejné zdraví, které nebyly zjištěny při pořizování územního opatření a které nelze vyloučit dodatečnými podmínkami a zmírňujícími opatřeními. |
| 8084. | Dočekalová Eliška | MMR-45099-2026-81 | 99czt | AOV66 | Věc: Připomínka k návrhům Změny Č.2 Územního rozvojového plánu a územních opatřeni. Vznáším připomínku k Návrhu zrněny Č.2 územního rozvojového plánu, Vyhodnocení vlivů návrhu změny Č.2 územního rozvojového plánu na udržitelný rozvoj území, Návrhů jednotlivých územních opatření k akceleračním oblastem vymezených v návrhu zrněny č. 2 územního rozvojového plánu ke stanovené akcelerační zÓně AOV 66 Radostín:<br>- VTE mají negativní vliv na pohodu bydlení, není provedeno zjištění a hodnocení vlivu hluku, světelných (stroboskopických) efektů<br>- akcelerační zóna je stanovena na nejlepších pozemcích sloužících k zemědělskému hospodaření - vysoce chráněné půdy (I. a II třída ochrány)<br>- zóna znehodnotí ceny nemovitostí<br>- zóna s VTE znehodnotí oblast pro agroturistiku a cykloturistiku<br>- oblast bude nezajímavá pro rekreaci a odpočinek Nesouhlasím s návrhem akcelerační zóny AOV66 Radostín v katastrálním území Radostína nad Oslavou. | **Akceptováno.**<br><br>Akcelerační oblast AOV66 Radostín byla vypuštěna. |
| 8085. | Švancarová Kristýna | MMR-45100-2026-81 | 99czzf, 99czzg, 99czzh | AOV82, AOV83, AOV84 | III. ODŮVODNĚNÍ PŘIPOMÍNKY S vymezením výše uvedených akceleračních oblasti v navržené podobě zásadně nesouhlasím a požaduji jejich přehadnoceni z těchto věcných důvodů:<br>1. Nedostatečný odstup od obytné zástavby (ochrana před hlukem a infrazvukem) U všech tři oblasti (AOV82, AOV83, AOV84) byla distanční vzdálenost od obytné zástavy dotčených sídel (např. Boreč, Skalsko, Kluky, Chorušice, Kadlín, Stránka, Lobeč, Bezdědice a dalších) stanovena na pouhých 0,5 km. Vzhledem k rozměrům moderních větrných elektráren (VTE) je tato vzdálenost z hlediska hlukové zátěže, stroboskopického efektu a vlivu infrazvuku na lidské zdraví zcela nedostatečná pro zachování odpovidajÍcÍ kvality života obyvatel. | **Akceptováno částečně.**<br><br>Akcelerační oblast AOV84 Doubravice byla vypuštěna.<br><br>Akcelerační oblast AOV82 Boreč byla zmenšena.<br>Akcelerační oblast AOV83 Chorušice byla zmenšena. |

| Poř. č. | Připomínkové místo | Číslo jednací | Článek | AO | Připomínka | Vyhodnocení |
|---|---|---|---|---|---|---|
| | | | | | 2. Negativní vliv na biodiverzitu a chráněné druhy fauny Sám předložený návrřj přiznává, že v těchto lokalitách dojde k dotčeni fauny přírodních biotopů, lesů, křovin Či mokřadů Košáteckého a Strenického potoka. výstavba přímo ohrožuje řadu chráněných a cit|ivých ptačích druhů, jako jsou luňák červený, moták pilich, moták pochop, moták lužní, μňě lesní, káně rousná, volavka popelavá, výr velký či krkavec velký, stejně jako populace ňetopýrů. Oblasti AOV83 a AOV84 navíc prokazatelně zasahují do jádrového území a migračního koridoru vybraných chráněných velkých savců. Vzhledem k tomu, že tyto tři oblasti tvoří obrovský souvislý komplex o celkové rozloze přes 32 km', vznikne v krajině masivní bariéra s fatálním kumulativním dopadem na biotu, kterou nelze jednoduše vyřešit proklamovaným ,,územním opatřením".<br>3. Narušeni krajinného rázu a blízkost CHKO Kokořínsko - Máchův kraj VŠechny tři navržené akcelerační zóny bezprostředně sousedi s Chráněnou krajinnou oblastí Kokořínsko - Máchův kraj. Plánovaná výstavba desítek větrných elektráren o celkovém instalovaném výkonu až 318,5 MW nevratně znehodnotí krajinný ráz, dálkové pohledy a panoramata této vysoce cenné a turisticky exponované oblasti. Nesouhlasím s tvrzením b g návrhu, že vizuální ochrana národních kulturních památek v okolí (hrad Bezděz, hrad Kokořín) nebude ohrožena z důvodu přev|ádajÍcÍho směru pohledů. Vztyčeni těchto průmyslových dominant v těsné blízkosti památek zásadně naruší vnímání historického kontextu krajiný.<br>4. Vliv na zemědělský půdní fond a životní prostředí Zabíráním a trvalým zničením bonitní zemědělské půdy může vzniknout její nedostatek i ztráta její kvality. Zemědělská půda je součástí trvale udržitelného rozvoje a již déle jak 1 500 let slouží k výrobě potravin, nikoli k výrobě elektřiny. Vzhledem k existujÍcÍm válečným konfliktům vnímám niČeni orné půdy jako ohroženi potravinové bezpečnosti pro sebe i svoji rodinu. u větrných elektráren není v současnosti žádným známým způsobem vyřešena recyklace a zpracováni odpadu z p astových části, listů vrtule. Látky, ze kterých jsou tyto listy vyrobeny, jsou toxické, není možmo je skladovat někde na hromadě a na rozdíl od jaderného odpadu jde o značné objemy. Nechci sám/sama ani v budoucigeneraci ŽÍt v zemi s hromadami nezlikvidovatelného taxického odpadu. Lopatky větrných elektráren vytvářeji erozi deštěm, prachem, sněhem, kroupami nezanedbatelné množStví mikroskopického toxického prachu, který se trvale ukládá v půdě, a pokud jsou umístěny ý blízkosti zemědělské a lesní půdy, dostává se tento škodlivý materiál nevratným způsobem do celého potravního řetězce. Umisťováni větrných elektráren do blízkosti zemědělství a lesních honiteb vnímám jako ohroženi svého zdraví, nechci být nedobrovolnou součásti takovéhoto potravního řetězce. IV. NÁVRH ŘEŠENÍ (POŽADAVKY PODATELE) Na základě výše uvedených argumentů požaduji: aby byly akcelerační oblasti AOV82, AOV83 a AOV84 z návrhu Změny č. 2 Územního rozvojového plánu zcela vyjmuty | Vymezení akceleračních oblastí proběhlo na základě biologického posouzení konkrétních území podle § 11 odst. 3 resp. 4 ZOZE, jehož výsledky spolu s výsledky vyhodnocení vlivů na životní prostředí (SEA, Příloha č. 5 k odůvodnění Z2 ÚRP) byly zapracovány do návrhu Z2 ÚRP. Návrh Z2 ÚRP a jeho odůvodnění, návrh souvisejících územních opatření a jejich odůvodnění obsahují náležitosti v souladu s příslušnými právními předpisy, včetně správního řádu, stavebního zákona a dalších. Zpracování VVURÚ odpovídá obsahem i strukturou požadavkům obsaženým v příloze č. 4 stavebního zákona, včetně posouzení kumulativních a synergických vlivů, vlivů na krajinný ráz a vlivů na zdraví.<br><br>Při vymezení akceleračních oblastí nelze předjímat konkrétní technické parametry či přesné umístění záměrů OZE. Obavy z negativních vlivů hluku a stroboskopického efektu řeší podmínky stanovené ve všech územních opatřeních pro akcelerační oblasti pro VTE, které ukládají zpracování hlukové studie, studie působení stroboskopického efektu, včetně minimalizace shadow flicker efektu, a také omezují světelné zatížení. Akcelerační oblasti pro VTE byly vymezeny s odstupem alespoň 500 m od obytné zástavby s ohledem na snížení rizik pro obyvatele. V případě, že by záměr nesplňoval zákonné hygienické limity (nařízení vlády č. 272/2011 Sb., o ochraně zdraví před nepříznivými účinky hluku a vibrací) a další požadavky vyplývající z příslušných právních předpisů (např. požární bezpečnost) a současně podmínky v územním opatření, nemůže být povolen.<br><br>Samotný způsob vymezení akceleračních oblastí na základě podkladů (biologická posouzení, mapy citlivosti ptáků vůči výstavbě VTE zpracované ČSO, území významná pro netopýry dle podkladů ČESON, biotopy zvláště chráněných druhů velkých savců a další) a nařízení vlády č. 507/2025 Sb. minimalizuje vliv na složky životního prostředí. Pro všechny akcelerační oblasti jsou současně pořizována územní opatření, která obsahují opatření stanovená na základě biologických posouzení. Tato opatření dále zmírňují negativní vlivy, které nebylo možné vyloučit vymezením akcelerační oblasti. Podmínky v územních opatřeních zahrnují ochranu prvků lokálního ÚSES a všech biokoridorů, ochranu biotopů, ZPF a PUPFL, dále povinnost biologického dozoru, monitoring mortality ptáků a netopýrů, detekční systémy a další podmínky specifické vzhledem ke konkrétní akcelerační oblasti.<br><br>Jedním z podkladů pro zpracování Z2 ÚRP byl dokument Akcelerační oblasti, předvýběr ploch k výstavbě VTE, Screening území ČR z hlediska ochrany krajinného rázu (Roman Bukáček, Simona Vondráčková, 2025). Při vymezování akceleračních |

| Poř. č. | Připomínkové místo | Číslo jednací | Článek | AO | Připomínka | Vyhodnocení |
|---|---|---|---|---|---|---|
| | | | | | | oblastí byl krajinný ráz dále prověřován, a to s ohledem na hodnoty území. Vlivy na krajinný ráz pak byly dále vyhodnoceny v rámci VVURÚ, a to jak z hlediska navrhovaného souboru akceleračních oblastí jako celku, tak pro jednotlivá území v kartách akceleračních oblastí, které obsahují i mapy viditelnosti (Příloha SEA). Podmínky v územních opatřeních pak dále omezují barevné řešení doprovodných staveb a rozsah trvalých terénních úprav.<br><br>Ochrana ZPF je řešena v souvisejících územních opatřeních. Podmínkami je zajištěno, že nebudou vznikat neobhospodařovatelné zbytkové zemědělské pozemky ani pozemky bez přístupu k veřejně přístupné pozemní komunikaci. Dále je v nich požadavek na upřednostní nižších tříd ochrany ZPF při realizaci záměrů OZE a je stanovena maximální plocha dlouhodobého nebo trvalého odnětí ZPF pro záměry OZE v celé akcelerační oblasti. Souhlas s odnětím ze ZPF bude vydán v navazujícím řízení dle stavebního zákona. |
| 8086. | Zdeňka Rousová | MMR-45101-2026-81 | 99czzg | AOV83 | Text přiRQmínky " ' Podatel nesouhlasí s vymezením akcelerační oblasti AOV83 a žádá, aby tato akcelerační oblast nebyla ve Změně č. 2 Územního rozvojového plánu vymezena a aby nebylo vydáno územní opatřenIAOV83.' r' QdůvQdnění uRlatněnénnRQmÍnky 1. WrekhvnívymezeníAW . Podatel se domnívá, že není nezÚytné (a neplyne to ani ze směrnice EU RED III), aby akcelerační oblasti Ďro VTE (dále jen ,,AOV") byly vymezeny direktivně na celostátní úrovni. je naprosto dostačujIcI, když bý Změna č. 2 Územního rozvojového plánu (dále jen ,,Změna č. 2") dala obcím povinnost, aby prověřily možnosti vymezenIAOV v územních plánech. Na základě tohoto pokynu by samosprávy znalé místních poměrů po dohodě s občany 1 . r vymezily vhodné lokality pro VTE. Díky tomu by byly zohledněny s potřebnou ĎečlivostÍ a v nutné podrobnosti zásahy do veřejných zájmů, které není možné na úrovni Změny č. 2 zhodnotit, neboť to její velké měřítko neumožňuje. 2. DisktimjnačnÍyymezeníAQY Ve Změně č. 2 ÚRP není dostatečně vysvětleno, proč je třeba vymezit akcelerační oblasti právě tak, jak to činízměna č. 2, jinými slovy nenipochopitelné, proč právě početAOV, se kterým Změna č. 2 počítá, povede ke splnění klimatických a energetických cIlů a proč vymezení jiné oblasti již není zapotřebí nebo proč by klimatické a energetické cíle nemohly být plněny i bez AOV83, když není ke splnění těchto cIlů (které ani . nejsou ve Změně č. 2 specifikovány) zapotřebíani o jednu aov vÍce. Lokalita, kde je AOV83 přitom není nijak výjimečná z hlediska potenciálu pro VTE (nebo alespoň není ve Změně č. 2 přesvědčivě popsáno, proč se AOV83 svým větrným potenciálem tak výrazně odlišuje od dalších oblastí, kde AOV vymezeny nebyly). Lze tedy předpokládat, že existují i jiné shodné oblasti, kde však z nejasných důvociů AOV nebyly vymezeny. To považuje podatel za diskriminační. Diskriminovány jsou i samosprávy, na jejichž území jsou AOV vymezeny. Vymezeni AOV totiž představuje jakousi stavebníuzávěru, kdy obec nemůže v dotčeném území měnit územníplán podle svých potřeb, ale musí respektovat vymezenou AOV. Vedle toho pak nebudou investoři VTE motivováni, aby s obci uzavřeli férovou plánovacísmlouvu a poskytli obci a jejím občanům dostatečné kompenzace za negativní dopady ' , provozu VTE. Záměry VTE povolované v AOVtotiž budou protežovány a jejich výstavba výrazně usnadněna. Tato diskriminace přímo ovlivňuje i občany samospráv. 3. N!EdQstatečnéRQsQuzmjMNů Vymezení AOV s největší pravděpodobnosti povede ktomu, že záměry VTE v nich umisťované budou upřednostňovány a nedojde už nikdy k řádnému posouzení jejich negativních dopadů na životní prostředí, na zdraví a životy lidí. Proto by mělo být vyhodnoceni viivů Změny č. 2 a územního opatření pro AOV83 extrémně podrobné a kvalitní, prakticky na úrovni EIA. Překážkou protakové podrobné posouzeníje alefakt, že je měřítko Územního rozvojového plánu příliš velké a neumožňuje skutečně posoudit dopady vymezeníAOV (jiné by to bylo na úrovni územního plánu, resp. v procesu EIA se znalostí konkrétního záměru). Vzhledem k tomu, že na vymezení | **Akceptováno částečně.**<br><br>Akcelerační oblast AOV83 Chorušice byla zmenšena.<br><br>Akcelerační oblasti byly vymezeny na celostátní úrovni v Z2 ÚRP na základě Zadání Z2 ÚRP schváleného Vládou ČR. Vymezení akceleračních oblastí proběhlo na základě biologického posouzení konkrétních území podle § 11 odst. 3 resp. 4 ZOZE, jehož výsledky spolu s výsledky vyhodnocení vlivů na životní prostředí (SEA, Příloha č. 5 k odůvodnění Z2 ÚRP) byly zapracovány do návrhu Změny č. 2 ÚRP. Oblasti, u nichž autorizované osoby identifikovaly významné negativní nebo kumulativní vlivy, byly ze Z2 ÚRP vyloučeny (odůvodnění Z2 ÚRP, odst. 32). Zpracování VVURÚ odpovídá obsahem i strukturou požadavkům obsaženým v příloze č. 4 stavebního zákona, včetně posouzení kumulativních a synergických vlivů. Ve VVURÚ (včetně SEA) byly posuzovány akcelerační oblastí, nikoliv konkrétní záměry, a podrobnost odpovídá měřítku ÚRP a územních opatření. Vymezení akcelerační oblasti v ÚRP nezakládá právo na výstavbu VTE ani nevylučuje jiné využití území.<br><br>Při vymezení akceleračních oblastí nelze předjímat konkrétní technické parametry či přesné umístění záměrů OZE. Obavy z negativních vlivů hluku a stroboskopického efektu řeší podmínky stanovené ve všech územních opatřeních pro akcelerační oblasti pro VTE, které ukládají zpracování hlukové studie, studie působení stroboskopického efektu, včetně minimalizace shadow flicker efektu. V případě, že by záměr nesplňoval zákonné hygienické limity (nařízení vlády č. 272/2011 Sb., o ochraně |

| Poř. č. | Připomínkové místo | Číslo jednací | Článek | AO | Připomínka | Vyhodnocení |
|---|---|---|---|---|---|---|
| | | | | | akceleračních oblastí naváže zrychlené a zjednodušené povolovací řízeni před Dopravním a energetickým stavebním úřadem (DESÚ), v rámci kterého bude úřad prakticky pouze ověřovat, zda jsou záměry v souladu s vágními a nicneříkajícknі podmínkami územního opatřeni AOV83: V souladu s těmito obecnými podmínkami ale budou téměř jakékoliv záměry, což znamená, že vlivy VTE realizovaných'v AOV83 nebudou nikdy reálně . , . posouzeny. .. . Podatel se domnívá, že je nezbytné, aby všechny vlivy VTE byly skutečně a podrobně posouzeny. Vágní posouzeníZměny č. 2 nebo územního opatřeníAOV83 je naprosto nedostatečné. Podatel se .domnívá, žé vadné posouzení dopadů VTE může míťnejen přímý vliv na jeho zdravívčetně psychické pohody, ale také to může ovlivnit socioekonomický rozvoj obce, ve které žije. Podatel ještě připomíná, že nedošlo ke kumulativnímu zhodnoceni vlivů v důsledku vymezení tří AOV v těsné blízkosti (AOV82, AOV83 a AOV84). 0 4. V odÚvodn'ěníZměny č. 2 ani územního opatřenínení možné dohledatvyčíslenlpřnosu AOV83 pro snížení energetické závislosti anebo sníženiprodukce $CO_2$. Ve výhodnocenívlivů územního opatřenlAOv83 se ale uvádí k pozitivním vlivům (přínosům) vymezeníAOV a realizace VTE: ‚Zanedbatelný až mírně pozitivn/vl/v 2 , k ochraně klimatu uplatněnlAO se uplatn/vglobálnlm měřítku, tedyiz hlediska přeshraničního působení" V dokumentaci Změny č. 2 a územního opatření je tedy přiznáno, že přínosy VTE realizovaných v aov83 budou zanedbatelné, byť chybí konkrétní čísla. Vtakové situaci není pochopitelné, jak mohl zájem na vymezení AOV83 převážit nad ostatními konkrétně specifikovanými veřejnými zájmy, které naopak výstavba vte ovlivní výrazně (byť to nekvalitně zpracované vyhodnoceniZměny č. 2 a územního opatření nepřiznává). Dále se ve vyhodnocení územního opatření AOV83 uvádí: ,,Vlivy na ovzduší v době výstavby zanedbatelné (prašnost při přesunu zemin, emise ze spalování PHM, sekundární prašnost), v době provozu mírně pozitivní z důvodu náhrady spalovacích zdrojů při výrobě cl. energie." Vzhledem k tomu, že se ve . vyhodnoceni uvádí, že vliv AOV83 na ochranu klimatu bude zanedbatelný, bude logicky zanedbatelný rozsah, ve kterém VTE realizované v AOV83 nahradIspalovacIzdroje. Změna č. 2 ani územnIopatřenItento závěr nevyvrací, neobsahuji totiž vyčíslení toho, v jak velkém rozsahu VTE realizované v AOV83 nahradí spalovací zdroje a jaký přesně vliv bude mít tato náhrada na cÍle sledované Změnou č. 2, tedy snížení energetické závislosti ČR a snížení produkce $CO_2$,. je také třeba řádně vyhodnotit, proč těchto cIlů nelze dosáhnout jinými způsoby (zvýšení počtu bioků JEDU, popř. JETE, rozvoj vodíkové infrastruktury v souladu s Vodíkovou strategií ČR, větší důraz na rozvoj FVE). Proto ani blíže nespecifikovaná náhrada spalovacích zdrojů není důvod, proč by měl zájem na vymezenIAOV83 převážit nad jinými zájmyv území. 5. yýškanEmQzLQhaAQ Ve Změně č. 2 ani v územním opatření pro AOV83 nenívysvětleno, proč byla zvolena právě tato rozloha AO a proč má AOV právě tyto konkrétníhranice a proč právě toto vymezenIAOV povede ke splněnícňů Změny č. 2. jinými slovy není vysvětleno, proč nemůže být ao vymezena jiným zpÚsobem tak, aby kupř. byly VTE umisťoványv dostatečné vzdálenosti od zastavěného územia zastavitelných ploch podle územních plánů (min 1,5 km) a není porovnáno, zda by toto jiné vymezenIAOVtřeba také nevedlo ke splněnícIlů Změny č.<br>2. Podatel se domnívá, že to ale vzhledem k nespecifičnosti citů Změny č. 2 není ani možné, proto by také vůbec neměla být aov83 vymezena. 6. HkukQyáMtŘžmbmceastrQmkQpkkýmm Podatel zásadně nesouhlasí s tím, že Změna č. 2 ani přIslušné-územní opatření vůbec neřeší negativní dopady hluku. Hluk totiž Změna č. 2 chápe jako normálníintegrálnIsoučást vte, bez které to prostě nejde a je třeba se s tím smířit. Tento přístup nejlépe demonstruje přirovnáni hluku z VTE kv podstatě příjemnému ,,šuměnílesa", které mohou zaregistrovat jen neurotické osoby. Podatel se proto domnívá, že hlukové vlivy nebyly zhodnoceny a ve skutečnosti to ani.není možné bez znalosti konkrétního projektu. Podatel zdůrazňuje, že nepovažuje za dostatečné, aby byla hluková zátěž řešena až v hlukové studii zpracované investorem. Takový přistup není schopný zajistit reálnou ochranu iidskéM zdraví. Podatel dále nesouhlasí s tím, že vůbec nedošlo k posouzení vlivů infrazvuku, nIzkofrekven'čního hluku a vibrací, ačkoliv odborné studie upozorňují na rizika spojená s těmito doprovodnými jevy provozu VTE.o Podatel se domnívá, že nebyl ani řádně Žhodnocen vlivvibracina nemovitosti. stejně tak nebyl řádně posouzen z hlediska vlivů tzv. stroboskopický efekt, kdy se posouzení zejména nezaměřilo na obtěžující dopady stroboskopického efektu. '. yliyyjlakrunnýnz . Větrné elektrárny mají zásadnÍ vlivy na krajinný ráz. ve vyhodnocení vlivů územního opatření AOV83 se uvádí: ,,Z arjalýzy viditelnosti vyplývá, že hodnocené území se vyznačuje vysokou koncentrací kulturně- historických hodnot a zároveň velmi citlivým vztahem ke krajině | zdraví před nepříznivými účinky hluku a vibrací) a současně podmínky v územním opatření, nemůže být povolen.<br><br>Jedním z podkladů pro zpracování Z2 ÚRP byl dokument Akcelerační oblasti, předvýběr ploch k výstavbě VTE, Screening území ČR z hlediska ochrany krajinného rázu (Roman Bukáček, Simona Vondráčková, 2025). Při vymezování akceleračních oblastí byl krajinný ráz dále prověřován, a to s ohledem na hodnoty území. Vlivy na krajinný ráz pak byly dále vyhodnoceny v rámci VVURÚ, a to jak z hlediska navrhovaného souboru akceleračních oblastí jako celku, tak pro jednotlivá území v kartách akceleračních oblastí, které obsahují i mapy viditelnosti (Příloha SEA). Podmínky v územních opatřeních pak dále omezují barevné řešení doprovodných staveb a rozsah trvalých terénních úprav.<br><br>Samotný způsob vymezení akceleračních oblastí na základě podkladů (biologická posouzení, mapy citlivosti ptáků vůči výstavbě VTE zpracované ČSO, území významná pro netopýry dle podkladů ČESON, biotopy zvláště chráněných druhů velkých savců a další) a nařízení vlády č. 507/2025 Sb. minimalizuje vliv na složky životního prostředí. Pro všechny akcelerační oblasti jsou současně pořizována územní opatření, která obsahují opatření stanovená na základě biologických posouzení. Tato opatření dále zmírňují negativní vlivy, které nebylo možné vyloučit vymezením akcelerační oblasti. Podmínky v územních opatřeních zahrnují ochranu prvků lokálního ÚSES a všech biokoridorů, ochranu biotopů, ZPF a PUPFL, dále povinnost biologického dozoru, monitoring mortality ptáků a netopýrů, detekční systémy a další podmínky specifické vzhledem ke konkrétní akcelerační oblasti. |

| Poř. č. | Připomínkové místo | Číslo jednací | Článek | AO | Připomínka | Vyhodnocení |
|---|---|---|---|---|---|---|
| | | | | | Kokořínska a k ikonické dominantě Bezdězu. V bezprostředním okol/se uplatňuje kostel Nanebevzet/Panny Marie, kostel sv. jakuba Většího, . fara, kaple Nějsvětějšl Trojice, zámek a historická venkovská zástavba. Ve' vzdálenosti do 2 km navazuji kostel sv. Martina, radnice, sokolovna a dalšlob/ektyutvářéj/c/obmz sídla. Vš/rš/m územldo 5 km a 15 km se pak prosazuje mimořádně bohatý soubor památek, včetně hradu 'Kokořín, hradu Houska, hradišť, kostelů, tvřzj; zámků a historických areálů. Rozhodujlcl hodnotou je zde ochrana vnitřní' scenérie Kokořínska a nerušených výhledů na Bezděz. Současněje třeba zachovat obraz Mšena ajeho historického jádra v krajině, včetně vazeb na přj°ezdové komunikace, turistické trasya dalš/frekventovaná místa, odkud se uplatňuji ikonické pohledy na město i na širší krajinný rámec. Bezděz zde nepůsobíjen jako vzdálená dominanta, alejako jeden z hlavních určujících prvkŮ krajinné identity celého prostoru." jak je možné, že všechnytyto vlivy jsou hodnocenyjako zanedbatelné, když přitom"VTE budou představovat novou dominantu, která jednoznačně výrazně ovlivní krajinu, to neníve Změně č. 2 ani v územním opatření vysvětleno. Vliv vte na krajinný ráz bude mít ještě další dopady - již napořád bude hodnota krajinného rázu snížena, takže bude možné do území umisťovat i další záměry, které by jinak kvůli ochraně krajinného rázu nebyly přípustné.<br>8. Další negativní vlivy AOV83<br>- Prostor pro individuální připomínky: lze doplnit např. obavy z negativního vlivu vymezení AOV na zvířata, na ekosystémy, na vodní poměry v území, na zemědělský půdní fond, na ekosystémy...<br>Žijí v okr. Mělnické více než 50 let a nesouhlasíme se zřízením tohoto potenciálu.<br>Tato oblast disponuje výjimečnými podmínkami pitné vody – jakékoliv takto výrazné zásahy – tiché stavet, otěruy půdorysu – činnosti a stabilitu vody ohrozí. Voda je cennější než energie, která lze získat jinými postupy.<br>Další negativum, proč nesouhlasíme s zřízením uvedeného, je dopad na ubytovací průmysl. | |
| 8087. | Jurášek Pavel | MMR-45102-2026-81 | 99bc | AOS3 | II. Odůvodněni připomínky<br>1. Rozpor a nejasnost ve vztahu AOS3 k obytné zástavbě Podkladová dokumentace není v otázce vztahu AOS3 k obytné zástavbě vnitřně přesvědčivá. Příloha č. 1 uvádí, že do vzdálenosti 500 m ckj akcelerační oblasti se nenachází obytné ani rekreační objekty. Naproti tomu samostatné hodnocení AOS3 Vrbka uvádí, že nejbližší zástavbou jsou Velké Těšany, Lubná a Vrbka a že ,,plocha AOS 3 navazuje na zástavbu". Současně hodnoceni hmotných statků předpokládá, že FVE budou dle Ú0 umisťovány mimo kontakt s obytnou zástavbou, avšak závazný text opatřeni pro AOS3 nestanoví konkrétní minimální odstup od obytných nebo rekreačních objektů. Tato nejasnost je zásadní, neboť vlivy na obytné prostředí jsou v hodnoceni uzavřeny jako nulové až zanedbatelné bez stanoveni podmínek. | **Neakceptováno.**<br><br>Vymezení akceleračních oblastí proběhlo na základě biologického posouzení konkrétních území podle § 11 odst. 3 resp. 4 ZOZE, jehož výsledky spolu s výsledky vyhodnocení vlivů na životní prostředí (SEA, Příloha č. 5 k odůvodnění Z2 ÚRP) byly zapracovány do návrhu Z2 ÚRP. Návrh Z2 ÚRP a jeho odůvodnění, návrh souvisejících územních opatření a jejich |

| Poř. č. | Připomínkové místo | Číslo jednací | Článek | AO | Připomínka | Vyhodnocení |
|---|---|---|---|---|---|---|
| | | | | | 2. Podhodnoceni vlivů na krajinný ráz Hodnoceni AOS3 samo konstatuje, že záměr bude v okruhu do 5 km viditelný z okrajových části vÍce obci a že ,,viditelnost plochy je omezena pouze málo, plocha je vizuálně poměrně otevřená". Dále připouští, že FVE bude plošnou horizontální dominantou, bude mít technicistní a geometrický charakter, významný může být odlesk panelů a tomuto působení se nelze zcela vyhnout. Přesto je výsledný vliv vyhodnocen pouze jako mírně negativní a bez dalšího návrhu opatření SEA. Takový závěr považuji za nepřesvědčivý a nedostatečně odůvodněný.<br>3. Nedostatečné vyhodnoceni kumulativních vlivů Dokumentace výslovně uvádí kumulaci řešené plochy se sousední AOS4, s koridorem pro dvojité vedení a s již existujícím vedením VVN 400 kV, a to z hlediska kumulativního vizuálního působeni na krajinný ráz, kulturní a historické hodnoty a zábor ZPF. Přesto je kumulativní vliv uzavřen jako mírně negativní C bez dalších opatřeni. Vzhledem k tomu, že AOS3 má výměru 179,1 ha a AOS4 dalších 50,0 ha, nelze tyto plochy posuzovat izolovaně jako dílčí zásahy bez celkové analýzy dopadu na dotčenou krajir'u.<br>4. Nevymahatelnost a neurčitost vizuálních opatřeni Závazný text opatření pro AOS3 stanoví pouze to, že v rámci přípravy záměru budou navržena ,,vhodná opatření pro vizuální začleněni do prostředí". Odůvodnění jako příklad uvádí vegetační clonu. Není však stanovena minimální šířka, umístění, druhová skladba, výška, termín výsadby, způsob údržby ani podmínka funkčnosti vegetační clony před zahájením provozu. Takto formulovaná podmínka podk mého názoru nemůže dostatečně zmírnit přiznané negativní vlivy na krajinný ráz.<br>5. ChybějÍcÍ časová ochrana ptáků u AOS3 oproti AOS4 U sousední AOS4 Karolín je výslovně stanoveno, že výstavba OZE a související infrastruktury bude realizována mimo období hnízděni ptáků, tedy mimo březen až červenec. Odůvodněni AOS4 výslovně spojuje tuto podmínku s ochranou hnízdění ptáků. U AOS3 obdobná podmínka v závazném textu chybí, ačkoliv AOS3 je podstatně větší a dokumentace k ní řeší výskyt ptáků, hnízdiště a potravní biotopy v souvislosti s ochranou před úrazy na elektrickém vedeni. Rozdílný přistup není přesvědčivě vysvětlen.<br>6. Nedostatečná ochrana kulturních a historických hodnot V blízkosti AOS3 je uváděn větrný mlýn Velké Těšany, od roku 2014 národní kulturní památka, přičemž samostatné hodnoceni AOS3 uvádí vzdálenost 300 m. Podmínka umist'ování záměrů mimo nemovité kulturní památky neřeší podstatu problému, kterou je vizuální působeni velkoplošné FVE na krajinný rámec této památky. Dokumentace sice připouští nepřímé vizuální ovlivněni kulturních hodnot, ale považuje opatření za dostatečná bez detailních pohledových analýz.<br>7. Podcenění přírodních hodnot a biologické rozmanitosti Dokumentace uvádí zásah habitatů 9170 Dubohabřiny a smíšených jasanovo-olšových lužních lesů v AOS3, potvrzený výskyt ohniváčka černočerného a skokana hnědého, možné ovlivněni krkavce velkého a možnost výskytu dalších dosud neevidovaných druhů. Přesto je vliv na přírodu a biologickou rozmanitost hodnocen jako 0/+1, tedy bez vlivu až mírně pozitivní, a to s odkazem na management travních porostů. Takové vyvážení rizik obecným příslibem managementu považuji za nedostatečné.<br>8. Dočasný zábor ZPF není sladěn s opatřením vydávaným na dobu neurčitou Hodnoceni ZPF pracuje s předpokladem, že u FVE a doprovodných staveb se jedná převážně o dočasný zábor. Odůvodnění územního opatřeni však uvádí, že územní opatření se vydává na dobu neurčitou. Není proto jasné, jak bude dočasnost zajištěna, jaké budou časové limity provozu, podminky odstraněni technologie, rekultivace a návratu půdy do zemědělského využití.<br>9. Hlavni negativní vliv není reálně monitorovatelný Závěry hodnocení uvádějí, že za hlavní mírně negativní vliv lze považovat ovlivnění krajinného rázu blízkého okolního území. Současně je však u monitoringu uvedeno, že pro krajinný ráz, kulturní a historické hodnoty ,,monitoring pro předpokládané vizuální ovlivněni nelze stanovit". Nelze současně tvrdit, že hlavní negativní vliv je přijatelný, pokud k němu nejsou stanovena kontrolovatelná a měřitelná kritéria.<br>10. Formální nepřesnosti dokumentace U AOS4 se v hodnoceni vyskytuji zjevné opisové chyby, např. ,,záměrů VTE" u fotovoltaické oblasti a ,,VVN 400 kW" místo 400 kV. Tyto chyby samy o sobě nemusí být rozhodné, ale podporuji požadavek na důslednou revizi dokumentace před vydáním opatření. b III. Návrh požadovaného vypořádáni S ohledem na výše uvedené žádám zejména:<br>1. vypustit AOS3 Vrbka z návrhu, případně její vymezeni zásadně zmenšit; | odůvodnění obsahují náležitosti v souladu s příslušnými právními předpisy, včetně správního řádu, stavebního zákona a dalších. Zpracování VVURÚ odpovídá obsahem i strukturou požadavkům obsaženým v příloze č. 4 stavebního zákona, včetně posouzení kumulativních a synergických vlivů, vlivů na krajinný ráz a vlivů na zdraví.<br><br>Při vymezování jednotlivých akceleračních oblastí byla dodržena minimální odstupová vzdálenost 500 metrů od obytné zástavby sídel. Tato hodnota, uvedená v odůvodnění Změny č. 2 ÚRP pro každou akcelerační oblast, představuje prvek ochrany kvality bydlení. Konkrétní záměry obnovitelných zdrojů energie musí následně v navazujícím řízení splnit veškeré zákonné hygienické a hlukové limity, a to bez ohledu na stanovenou minimální odstupovou vzdálenost.<br><br>AO byly vymezovány s ohledem na podkladový dokument Akcelerační oblasti, předvýběr ploch k výstavbě VTE, Screening území ČR z hlediska ochrany krajinného rázu (Roman Bukáček, Simona Vondráčková, 2025).<br>Při samotném návrhu akceleračních oblastí a podmínek pro ně pak byla problematika krajinného rázu dále podrobněji prověřena a v rámci vyhodnocení vlivů na udržitelný rozvoj území byly některé AO vypuštěny na základě předpokládaných významně negativních dopadů na krajinný ráz - podrobněji jsou jednotlivé oblasti hodnoceny v kartách akceleračních oblastí (viz příloha č. 2 vyhodnocení vlivů). Pro všechny akcelerační oblasti pro FVE i pro VTE bylo v příloze č. 2 vyhodnocení vlivů provedeno vyhodnocení viditelnosti. Návrh byl před zveřejněním s ohledem na průběžné výsledky vyhodnocení vlivů opakovaně upravován.<br><br>Posouzení kumulativních vlivů na životní prostředí a veřejné zdraví proběhlo v rámci VVURÚ na úrovni koncepce, a to jak pro každou akcelerační oblast individuálně (karty AO, příloha č. 2 SEA), tak pro Změnu č. 2 ÚRP jako celek.<br><br>Samotný způsob vymezení akceleračních oblastí na základě podkladů (biologická posouzení, mapy citlivosti ptáků vůči výstavbě VTE zpracované ČSO, území významná pro netopýry dle podkladů ČESON, biotopy zvláště chráněných druhů velkých savců a další) a nařízení vlády č. 507/2025 Sb. minimalizuje vliv na složky životního prostředí. Pro všechny akcelerační oblasti jsou současně pořizována územní opatření, která obsahují opatření stanovená na základě biologických posouzení. Tato opatření dále zmírňují negativní vlivy, které nebylo možné vyloučit vymezením akcelerační oblasti. Podmínky v územních opatřeních zahrnují ochranu prvků lokálního ÚSES a všech biokoridorů, ochranu biotopů, ZPF a PUPFL, dále povinnost biologického dozoru, monitoring mortality ptáků a netopýrů, |

| Poř. č. | Připomínkové místo | Číslo jednací | Článek | AO | Připomínka | Vyhodnocení |
|---|---|---|---|---|---|---|
| | | | | | 2. odstranit rozpor ve vztahu k obytné zástavbě a doložit přesné vzdálenosti hranice AOS3 od obytných a rekreačních objektu;<br>3. zpracovat samostatné hodnocení krajinného rázu, včetně zákresů, fotomontáží a pohledů z Vrbky, Lubné, Sulimova, Karolína a Bařic-velkých Těšan;<br>4. doplnit kumulativní posouzeni AOS3 " AOS4 " te19 " stávající vedení VVN 400 kV jako jednoho územního celku;<br>5. doplnit závazné a měřitelné parametry vegetačních clon a vizuálního začleněni;<br>6. stanovit maximální celkovou využitelnou plochu FVE v AOS3, nikoliv pouze limit 10 ha na jednotlivý areál;<br>7. doplnit do AOS3 obdobnou podmínku ochrany hnízděni ptáků jako u AOS4, případně odborně zdůvodnit její absenci;<br>8. doplnit podmínky dočasnosti záboru ZPF, odstranění zařízeni, rekultivace a odpovědnosti investora:<br>9. doplnit monitoring krajinného rázu, kulturních hodnot, biodiverzity a účinnosti zmírňujících opatřeni:<br>10. před dalším projednáním dokumentaci redakčně a věcně zkontrolovat.<br>IV. Závěr<br>Předložené podklady podle mého názoru neprokazují, že vymezeni akcelerační oblasti AOS3 Vrbka v rozsahu 179,1 ha je pro dotčenou Krajinu, sídla a veřejné zájmy únosné. Návrh obsahuje vnitřní rozpory, neurčité podmínky a nedostatečně odůvodněné závěry zejména ve vztahu k obytné zástavbě, krajinnému rázu, kumulativním vlivým, ochraně kulturních hodnot, ochraně přírody a dočasnosti záboru ZPF. Z těchto důvodů žádám, aby AOS3 Vrbka nebyla v předloženém rozsahu schválena. | detekční systémy a další podmínky specifické vzhledem ke konkrétní akcelerační oblasti.<br><br>Vlivy na kulturní dědictví, ochranná pásma národních kulturních památek a případné další památkové hodnoty byly sledovány v rámci VVURÚ.<br><br>Ochrana ZPF je řešena v souvisejících územních opatřeních. Podmínkami je zajištěno, že nebudou vznikat neobhospodařovatelné zbytkové zemědělské pozemky ani pozemky bez přístupu k veřejně přístupné pozemní komunikaci. Dále je v nich požadavek na upřednostní nižších tříd ochrany ZPF při realizaci záměrů OZE a je stanovena maximální plocha dlouhodobého nebo trvalého odnětí ZPF pro záměry OZE v celé akcelerační oblasti. Souhlas s odnětím ze ZPF bude vydán v navazujícím řízení dle stavebního zákona. |
| 8088. | Anežka Bohuslavová | MMR-45103-2026-81 | 99bf, 99bi, 99czzs | AOS6, AOS9, AOV98 | Věc: Připomínky dotčené osoby k návrhu Změny č. 2 Územního rozvojového plánu ČR, k Vyhodnoceni vlivů na udržitelný rozvoj území (SEA) a k návrhům územních opatření pro akcelerační oblasti AOV98 Tetětice, AOS6 Zborovice a AOS9 Zdounky Podatel: jakožto dotčená osoba, vlastník nemovitostí a subjekt, jehož ústavně zaručená práva, legitimní zájmy a zdravé životní podmínky jsou přímo dotčeny navrhovanou koncepční územně plánovací regulací, podává tímto v zákonné lhůtě nás|edujÍcÍ PŘIPOMÍNKY:<br>I. Vymezení dotčeného území, věcná legitimace a disproporcionalita zásahu Předložená dokumentace Změny Č. 2 Územního rozvojového plánu ČR (ÚRP ČR) a navazujicích územních opatřeni obecné povahy navrhuje v geograficky provázaném subregionu vymezení masivní akcelerační oblasti pro větrné elektrárny AOV98 Tetětice (zasahujÍcÍ katastrální území obcí Dřínov, b Morkovice-Slížany, Pavlovice u Kojetína, Počenice-Tetětice, Troubky-Zdislavice, Uhřice, Věžky, Zborovice) a současně akceleračních oblasti pro solární elektrárny AOS6 Zborovice a AOS9 Zdounky. Tento kumulovaný záměr představuje extrémní a disproporcionálni industriální zásah do stabilizovaného území na pomezí Zlínského a Olomouckého kraje. Navržená regulace zakládá přímý a invazivní zásah do ústavně garantovaného vlastnického práva podavatele (ve smyslu ČI. 11 Listiny základních práv a svobod) a prokazatelně devalvuje tržnii užitnou hodnotu dotčených nemovitostí. Správní orgán zcela rezignoval na zásadu proporcionality, když jednostranně nadřadil komerční zájmy budoucích provozovatelů energetických zařízeni nad práva stávajících vlastníků půdy a rezidentů. II. Ohroženi věřejného zdraví, hlukové faktory a stroboskopický efekt Pořizovatel dokumentace v rámci procesu vyhodnoceni vlivů na životní prostředí (SEA) i v samotných odůvodněních územních opatřeni zcela opomněl náležitě a objektivně posoudit kumulativní vlivy koncentrace větrných generátorů a solárních poli na veřejné zdraví (odporuje požadavkům stavebního zákona na ochranu zdravých životních podmínek). Odůvodněni napadáme pro absenci hloubkových analýz v nás|edujÍcÍch oblastech: 1. Infrazvuk a nízkofrekvenční zvuk: Moderní větrné elektrárny s výškou horní úvrati přesahující 200 metrů generuji specifické nIzkofrekvenčni vlnění, které vykazuje schopnost šířit se na velké vzdálenosti a prostupovat obvodovými plášti budov. Dlouhodobá expozice tomuto akustickému tlaku prokazatelně způsobuje u humánní populace chronické poruchy spánku, migrény, kardiovaskulární potíže a trvalou psychickou zátěž. 2. stroboskopický efekt a světelné znečištění: Efekt periodického stínění rotujících listů VTE v kombinaci s povinným zábleskovým leteckým značením vysokých věží představuje závažný neurologický a psychologický stresor pro obyvatele dotčených obci. 3. HIA (Health Impact Assessment): PoZadujeme okamžité pozastavení | **Akceptováno částečně.**<br><br>Akcelerační oblast AOV98 Tetětice byla vypuštěna.<br><br>Vymezení akceleračních oblastí proběhlo na základě biologického posouzení konkrétních území podle § 11 odst. 3 resp. 4 ZOZE, jehož výsledky spolu s výsledky vyhodnocení vlivů na životní prostředí (SEA, Příloha č. 5 k odůvodnění Z2 ÚRP) byly zapracovány do návrhu Z2 ÚRP. Návrh Z2 ÚRP a jeho odůvodnění, návrh souvisejících územních opatření a jejich odůvodnění obsahují náležitosti v souladu s příslušnými právními předpisy, včetně správního řádu, stavebního zákona a dalších. Zpracování VVURÚ odpovídá obsahem i strukturou požadavkům obsaženým v příloze č. 4 stavebního zákona, včetně posouzení kumulativních a synergických vlivů, vlivů na krajinný ráz a vlivů na zdraví.<br><br>Při vymezení akceleračních oblastí nelze předjímat konkrétní technické parametry či přesné umístění záměrů OZE. Obavy z negativních vlivů hluku a stroboskopického efektu řeší podmínky stanovené ve všech územních opatřeních pro akcelerační oblasti pro VTE, které ukládají zpracování hlukové studie, studie působení stroboskopického efektu, včetně minimalizace shadow flicker efektu, a také omezují světelné zatížení. Akcelerační oblasti pro VTE byly vymezeny s odstupem alespoň 500 m od obytné zástavby s ohledem na snížení rizik pro obyvatele. V případě, že by záměr nesplňoval zákonné hygienické limity (nařízení vlády č. 272/2011 Sb., o ochraně zdraví před nepříznivými účinky hluku a vibrací) a další požadavky vyplývající |

| Poř. č. | Připomínkové místo | Číslo jednací | Článek | AO | Připomínka | Vyhodnocení |
|---|---|---|---|---|---|---|
| | | | | | schvalovacího procesu do doby, než bude vypracováno komplexní nezávislé hodnoceni vlivů na veřejné zdraví (HIA). III. Devastace krajinného rázu, biodiverzity a mezinárodních závazků (NATURA 2000, UNESCO) Vymezeni oblasti AOV98, AOS6 a AOS9 výkazuje zásadní metodické a věcné vady v oblasti ochrany přírody, krajiný a kulturního dědictví: 1. Soustava Natura 2000 a avifauna: Dotčené území slouží jako významný migrační koridor a hnízdiště chráněných druhů ptactva a netopýrů. výstavba větrných bariér prokazatelně generuje přímou mortalitu zvířat v důsledku kolizi, přičemž navržená "zrrňrňujlcl opatřeni" obsažená v odůvodněni považujeme za zcela nedostatečná a akademická. 2. Krajinný ráz a ouv (výjimečná světová hodnota): výška staveb nad 200 metrů radikálně a nevratně naruší horizonty, dálkové pohledy a panoramatické hodnoty území. Dochází k degradaci historické kulturní krajiný, což je v přímém rozporu s mezinárodními závazky ČR týkajicími se ochrany památek světového významu (UNESCO) a zachováni integrity chráněných území. Kumulativní a synergické působenítolika větrných a solárních parků vedle sebe překračuje únosnou kapacitu dotčeného území. lV. Absence kompenzačních schémat a destrukce zemědělského fondu (ZPF)<br>-C Předložené návrhy znamenáji masivní, nevratný zábor vysoce bonitní půdy ze Zemědělského půdního fondu (ZPF). Textová část dokumentace zcela ignoruje ekonomické dopady na lokální hospodařeni a zcela opomíjí zakotveni závazných kompenzačních mechanismů pro dotčené subjekty v území. Kategoricky požadujeme, aby do závazné části územních opatřeni byl implementován transparentní systém finančních náhrad, krytý plně k tíži budoucích investorů, který bude kompenzovat: · Trvalé sníženi tržní hodnoty residenčnich nemovitostí a pozemků v dotčeném perimetru. · Ztráty lokálních zemědělských subjektů způsobené fragmentaci půdních bloků a omezením agrotechnických operaci.<br>V. Osobní a trestněprávní odpovědnost úředních osob Pořizovatel a schvalovatelé této koncepční dokumentace jsou tímto explicitně upozorněni na skutečnost, že schváleMvymezení oblasti AOV98, AOS6 a AOS9 v předložené, odborně nepodložené podobě, může mít za následek vznik rozsáhlých národohospodářských škod, poškození zdraví obyvatelstva a nevratnou degradaci životního prostředí. Pokud správní orgán ignoruje tato věcná a právně podložená varováni a schválí regulaci zatíženou věcnými vadami, bude ze strany podavatele iniciováno podáni orgánům činným v trestním řízeni. pořizovatel pochybil, když v ráme i přípravné fáze rezignoval na uplatnění principu předběžné opatrnosti (podle § 3 zákona č. 17/1992 Sb., o životním prostředí). Vymezeni akceleračních oblasti bez předchozího exaktního modelování kumulativní infrazvukové zátěže, stroboskopického efektu a bez vyhodnocení vlivů na věřejné zdraví (HIA) představuje hazard s biologickou a psychosomatickou integritou dotčené populace. Odsouváni těchto měření až do fáze provozu je nepřípustné, neboť po schválení územního opatřeni již nebude možné urbanistickou strukturu gigantického energetického komplexu efektivně korigovat. VI. Závěr a petit Z výše rozvedených důvodů poda(ate1 navrhuje a požaduje: 1. Úplné zrušeni vymezení jkcelerační oblasti AOV98 Tetětice, AOS6 Zborovice a AOS9 Zdounky. 2, Pozastaveni schva\|ovacdo procesu do doby vypracováni nezávislých studii HIA (vliv na veřejné zdraví-nÍzkofrek?enčni hluk, stroboskopický efekt) a studií hodnoticích kumulativní vlivy na krajinný ráz a památky UNESCO. 3. Doplnění závazné části o bxp\|icitnÍ stanoveni přímé odpovědnosti investorů za veškeré negativní externality a zaýedeni povinných ekonomických kompenzaci pro vlastníky dotčených nemovitostí. | z příslušných právních předpisů (např. požární bezpečnost) a současně podmínky v územním opatření, nemůže být povolen.<br><br>Jedním z podkladů pro zpracování Z2 ÚRP byl dokument Akcelerační oblasti, předvýběr ploch k výstavbě VTE, Screening území ČR z hlediska ochrany krajinného rázu (Roman Bukáček, Simona Vondráčková, 2025). Při vymezování akceleračních oblastí byl krajinný ráz dále prověřován, a to s ohledem na hodnoty území. Vlivy na krajinný ráz pak byly dále vyhodnoceny v rámci VVURÚ, a to jak z hlediska navrhovaného souboru akceleračních oblastí jako celku, tak pro jednotlivá území v kartách akceleračních oblastí, které obsahují i mapy viditelnosti (Příloha SEA). Podmínky v územních opatřeních pak dále omezují barevné řešení doprovodných staveb a rozsah trvalých terénních úprav.<br><br>Vlivy na kulturní dědictví, ochranná pásma národních kulturních památek a případné další památkové hodnoty byly sledovány v rámci VVURÚ.<br><br>Samotný způsob vymezení akceleračních oblastí na základě podkladů (biologická posouzení, mapy citlivosti ptáků vůči výstavbě VTE zpracované ČSO, území významná pro netopýry dle podkladů ČESON, biotopy zvláště chráněných druhů velkých savců a další) a nařízení vlády č. 507/2025 Sb. minimalizuje vliv na složky životního prostředí. Pro všechny akcelerační oblasti jsou současně pořizována územní opatření, která obsahují opatření stanovená na základě biologických posouzení. Tato opatření dále zmírňují negativní vlivy, které nebylo možné vyloučit vymezením akcelerační oblasti. Podmínky v územních opatřeních zahrnují ochranu prvků lokálního ÚSES a všech biokoridorů, ochranu biotopů, ZPF a PUPFL, dále povinnost biologického dozoru, monitoring mortality ptáků a netopýrů, detekční systémy a další podmínky specifické vzhledem ke konkrétní akcelerační oblasti.<br><br>Ochrana ZPF je řešena v souvisejících územních opatřeních. Podmínkami je zajištěno, že nebudou vznikat neobhospodařovatelné zbytkové zemědělské pozemky ani pozemky bez přístupu k veřejně přístupné pozemní komunikaci. Dále je v nich požadavek na upřednostní nižších tříd ochrany ZPF při realizaci záměrů OZE a je stanovena maximální plocha dlouhodobého nebo trvalého odnětí ZPF pro záměry OZE v celé akcelerační oblasti. Souhlas s odnětím ze ZPF bude vydán v navazujícím řízení dle stavebního zákona. |
| 8089. | Eva Trachtulcová | MMR-45104-2026-81 | 99czzp | AOV94 | I. Obecné nesouhlasné stanovisko S navrženým vymezením akcelerační oblasti zásadně nesouhlasím, neboť se jedná o území s vysokou krajinářskou, rekreační a přírodní hodnotou, které nenívhodné pro umístění staveb tohoto rozsahu. | **Akceptováno.**<br><br>Akcelerační oblast AOV94 Moštěnice byla vypuštěna. |

| Poř. č. | Připomínkové místo | Číslo jednací | Článek | AO | Připomínka | Vyhodnocení |
|---|---|---|---|---|---|---|
| | | | | | ||. Krajinný ráz a charakter území Navržená oblast se nachází v otevřené kulturní krajině, která si dosud zachovala svůj přirozený charakter bez výrazného zásahu technických dominant. výstavbou větrných elektráren by došlo k zásadnízměně krajinného rázu, který je dle § 12 zákona č. 114/1992 Sb. chíáněn jako významná složka životního prostředí. III. Vztah obyvatel ke krajině a její hodnota Dotčené území má pro místní obyvatele mimořádný význam. Nejde pouze o prostor pro bydlení, ale o krajinu, která je dlouhodobě vnímána jako klidová, harmonická a esteticky hodnotná. € V Z Místní obyvatelé si této krajiny váži a považuji ji za nedílnou součást svého životního prostředí. Krajina je rovněž vyhledávána návštěvníky a turisty, kteří oceňují její zachovalost, přirozenost a celkovou atmosféru. Významným prvkem této oblasti je také přítomnost zvěře, ptactva a hmyzu, které společně vytvářejí přirozené prostředí a pocit klidu, jenž je v dnešní době stále vzácnější. Chráněnými druhy v této oblasti jsou především sokol stěhovavý, ledňáček, volavky a netopýři. Tento charakter krajiny a venkovského poklidného života by byl instalacívětrných elektráren zásadně narušen. lV. Dopad na kvalitu života Navržený záměr by měl přímý dopad na kvalitu života obyvatel, a to zejména narušením klidového charakteru území a vlivu na zdraví obyvatel. Vliv větrných elektráren na zdraví člověka je v odborné literatuře dlouhodobě zkoumán. převládajlcl vědecký konsensus uvádí, že hlavním mechanismem působení není přímé poškození organismu, ale zejména hluk a s ním související nepřímé dopady na kvalitu života obyvatel. Prokazuje se, že hluk z větrných elektráren je spojen především s tzv. obtěžováním, jehož intenzita roste s hladinou hluku a viditelností zařízení. Tento faktor je zároveň považován za hlavní příčinu dalších dopadů, zejména poruch spánku, únavy a snížení celkové životní pohody. Z výše uvedeného vyplývají negativní dopady na kvalitu života obyvatel, zejména prostřednictvím obtěžováni hlukem a narušeni spánku. Tyto vlivy je proto nutné důsledně vyhodnotit již ve fázi plánování, včetně jejich kumulativních dopadů, a nelze je odkládat až do navazujících řízení. Tyto skutečnosti představujizásah do veřejného zájmu na ochraně životního prostředí a kvality života.<br>V. Rozpor s principy akceleračních oblastí (RED III) Akcelerační oblasti mají být vymezovány pouze tam, kde nelze předpokládat významné negativní dopady. V tomto případě je zřejmé, že:<br>-zásah do krajinného rázu bude významný<br>-dojde ke změně charakteru území<br>- budou dotčeny hodnoty důležité pro obyvatele i návštěvníky Proto tato lokalita nesplňuje podmínky pro zařazení mezi akcelerační oblasti. " ,J' VI. Návrh Navrhuji, aby byla akcelerační oblast AOV94 Moštěnice z návrhu Změny č. 2 Územního rozvojového plánu České republiky vypuštěna. Současně dle:- § 172 odst. 4 zákona č. 500/2004 Sb., správní řád,- § 39 a násl. zákona č. 283/2021 Sb., stavební zákon,- a v souladu s právem veřejnosti na účast při rozhodování o otázkách životního prostředí dle Aarhuské úmluvy, žádám o řádné, konkrétní, individualizované a přezkoumatelné vypořádánítéto připomínky, včetně konkrétního vypořádánívšech výše uvedených připomínek a právních argumentů.<br>VII. Závěr<br>S ohledem na výše uvedené skutečnosti považuji vymezenitéto oblasti za nevhodné a v rozporu s ochranou krajiny, věřejného zájmu a kvality života obyvatel. | |
| 8090. | Dočekal Eduard | MMR-45105-2026-81 | 99czt | AOV66 | Věc: Připomínka k návrhům Změny Č.2 Územního rozvojového plánu a územních opatření. Vznáším připomínku k Návrhu zrněny Č.2 územního rozvojového plánu, Vyhodnocení vlivů návrhu změny Č.2 územního rozvojového plánu na udržitelný rozvoj území, Návrhů jednotlivých územních opatření k akceleračním oblastem vymezených v návrhu změny č. 2 územního rozvojového plánu ke stanovené akcelerační zóně AOV 66 Radostín:<br>- v případě vybudování VTE v navržené akcelerační zóně nenávratně zničí krajinný ráz přírody Vysočiny obklopující městys<br>- znehodnocení ceny nemovitosti<br>- znehodnocení oblasti pro agroturistiku a cykloturistiku<br>- oblast bude nezajímavá pro rekreaci a odpočinek Nesouhlasím s návrhem akcelerační zóny AOV66 jladostín v katastrálním území Radostína nad Oslavou. | **Akceptováno.**<br><br>Akcelerační oblast AOV66 Radostín byla vypuštěna. |

| Poř. č. | Připomínkové místo | Číslo jednací | Článek | AO | Připomínka | Vyhodnocení |
|---|---|---|---|---|---|---|
| 8091. | Urbiš Petr | MMR-45106-2026-81 | 99cm, 99cn, 99co | AOV29, AOV30, AOV31 | Nesouhlasím s umístěním VTE v akcelerační oblasti AO 29 Býškovice, 30 Kunovice a 31 Kelč.<br><br>PŘIPOMÍNKY K:<br>I. návrhu Změny č. 2 Územního rozvojového plánu ČR (ÚRP ČR) II. Vyhodnocení vlivů návrhu Změny č. 2 ÚRP na udržitelný rozvoj území (SEA) III. návrhům jednotlivých územních opatření pro akcelerační oblasti (AO) vymezeným v návrhu Změny č. 2 ÚRP Tímto podávám připomínku k návrhu vymezení akceleračních oblastí pro větrné elektrárny (VTE). Na základě níže uvedených důvodů nesouhlasím s návrhem změny č. 2 ÚRP ČR, Vyhodnocení vlivů návrhu Změny č. 2 ÚRP na udržitelný rozvoj území (SEA) a návrhům jednotlivých územních opatření pro akcelerační oblasti (AO) vymezeným v návrhu Změny č. 2 ÚRP. Veškeré níže uvedené připomínky se vztahují současně ke všem výše uvedeným projednávaným částem veřejné vyhlášky.<br><br>A. Nedostatky návrhu<br><br>- návrh není dostatečně odůvodněn a chybí konkrétní podklady (zákon č. 500/2004 Sb.)<br><br>- nebyly dostatečně posouzeny dopady na životní prostředí (zákon č. 100/2001 Sb.)<br><br>- hrozí narušení krajiny a přírody (zákon č. 114/1992 Sb.)<br><br>- návrh nerespektuje ochranu hodnot území a kvalitu bydlení (zákon č. 283/2021 Sb.)<br><br>- nebyly posouzeny jiné varianty řešení, zejména využití brownfieldů (opuštěných a již narušených ploch) a návrh tak neodůvodněně zasahuje do volné krajiny<br><br>- vychází pouze z expertních odhadů (počet věží, výkon, rozmístění)<br><br>- návrh řeší problémy až dodatečně, místo aby jim předešel<br><br>- nejsou dostatečně vyhodnoceny kumulativní dopady více záměrů v území<br>B. Příroda, krajina a životní prostředí<br>1. Nedostatečné posouzení vlivů na životní prostředí<br><br>- výskyt chráněných druhů (ptáci, netopýři) a zásah do migračních tras (vlk, rys apod.)<br><br>- narušení prvků ÚSES (biokoridory)<br><br>- zásadní změna krajiny a její industrializace<br><br>- dominantní stavby (až cca 250 m vysoké) viditelné na velké vzdálenosti<br><br>- chybí posouzení nočního osvětlení<br><br>- nedostatečně řešen kumulativní vliv více větrných elektráren<br>2. Nedostatečné posouzení vlivů na vodu a klima<br><br>- hrozí narušení vsakování vody do půdy a změna odtokových poměrů,<br><br>- může dojít ke zhoršení schopnosti krajiny zadržovat vodu a riziko vysychání krajiny<br><br>- chybí posouzení vlivu na mikroklima, | **Akceptováno částečně.**<br><br>Akcelerační oblast AOV31 Kelč byla zmenšena.<br><br>Vymezení akceleračních oblastí proběhlo na základě biologického posouzení konkrétních území podle § 11 odst. 3 resp. 4 ZOZE, jehož výsledky spolu s výsledky vyhodnocení vlivů na životní prostředí (SEA, Příloha č. 5 k odůvodnění Z2 ÚRP) byly zapracovány do návrhu Z2 ÚRP. Návrh Z2 ÚRP a jeho odůvodnění, návrh souvisejících územních opatření a jejich odůvodnění obsahují náležitosti v souladu s příslušnými právními předpisy, včetně správního řádu, stavebního zákona a dalších. Zpracování VVURÚ odpovídá obsahem i strukturou požadavkům obsaženým v příloze č. 4 stavebního zákona, včetně posouzení kumulativních a synergických vlivů, vlivů na zdraví a hodnocení nulové varianty (platné znění ÚRP) vůči variantě navrhované (Z2 ÚRP). Zadání Z2 ÚRP schválené Vládou ČR nepožadovalo jiná variantní řešení. Ustanovení § 4 odst. 3 ZOZE a čl. 15c směrnice RED III sice upřednostňují brownfieldy a degradované plochy, avšak nevylučují vymezení akcelerační oblasti na jiných pozemcích. Vymezení výhradně na degradovaných plochách nebylo s ohledem na prostorové nároky technologie větrných elektráren proveditelné.<br><br>Samotný způsob vymezení akceleračních oblastí na základě podkladů (biologická posouzení, mapy citlivosti ptáků vůči výstavbě VTE zpracované ČSO, území významná pro netopýry dle podkladů ČESON, biotopy zvláště chráněných druhů velkých savců a další) a nařízení vlády č. 507/2025 Sb. minimalizuje vliv na složky životního prostředí. Pro všechny akcelerační oblasti jsou současně pořizována územní opatření, která obsahují opatření stanovená na základě biologických posouzení. Tato opatření dále zmírňují negativní vlivy, které nebylo možné vyloučit vymezením akcelerační oblasti. Podmínky v územních opatřeních zahrnují ochranu prvků lokálního ÚSES a všech biokoridorů, ochranu biotopů, ZPF a PUPFL, dále povinnost biologického dozoru, monitoring mortality ptáků a netopýrů, detekční systémy a další podmínky specifické vzhledem ke konkrétní akcelerační oblasti.<br><br>Jedním z podkladů pro zpracování Z2 ÚRP byl dokument *Akcelerační oblasti, předvýběr ploch k výstavbě VTE, Screening území ČR z hlediska ochrany krajinného rázu* (Roman Bukáček, Simona Vondráčková, 2025). Při vymezování akceleračních oblastí byl krajinný ráz dále prověřován, a to s ohledem na hodnoty území a dálkové pohledy na dominanty. Vlivy na krajinný ráz pak byly dále vyhodnoceny v rámci VVURÚ, a to jak z hlediska navrhovaného souboru akceleračních oblastí jako celku, tak pro jednotlivá území v kartách akceleračních oblastí. Podmínky v územních opatřeních pak dále omezují barevné řešení doprovodných staveb a rozsah trvalých terénních úprav. |

| Poř. č. | Připomínkové místo | Číslo jednací | Článek | AO | Připomínka | Vyhodnocení |
|---|---|---|---|---|---|---|
| | | | | | - nejsou dostatečně řešeny dopady na vodní režim území.<br><br>3. Zemědělská půda<br><br>- zábor a znehodnocení kvalitní půdy<br><br>- možné zásahy do půd I. a II. třídy ochrany (nejcennější půdy)<br><br>- zhutnění půdy a zvýšení eroze a fragmentace pozemků<br><br>- nejasný stav a poškození meliorací<br><br>4. Nedostatečné posouzení vlivů na obyvatele<br><br>- hluk a jeho dlouhodobý vliv nejsou dostatečně vyhodnoceny,<br><br>- není dostatečně řešen stroboskopický efekt,<br><br>- změna charakteru bydlení,<br><br>- není dostatečně vysvětlen způsob stanovení vzdálenosti od obytné zástavby,<br><br>- nebyly dostatečně posouzeny dopady na hodnotu nemovitostí a kvalitu bydlení.<br><br>C. Technická a bezpečnostní rizika<br>1. Nedostatečnost navržených zmírňujících opatření<br><br>- navržená opatření pouze částečně zmírňují dopady, ale neřeší samotný střet,<br><br>- řada opatření je formulována neurčitě a bez jasné kontroly jejich plnění,<br><br>- významné problémy jsou odkládány až do navazujících řízení.<br>2. Technická a bezpečnostní rizika<br><br>- odlet ledu z rotorů v zimě, požáry zařízení (obtížně zvládnutelné zásahy) a zásah bleskem,<br><br>- pád částí konstrukce, únik provozních kapalin,<br><br>- kontaminace půdy a vody,<br><br>- šíření požáru do krajiny,<br><br>- v ČR dosud neexistuje právní ani metodická úprava požární bezpečnosti VTE a nejsou stanoveny konkrétní odstupové vzdálenosti od lesů či obytné zástavby z hlediska požárního rizika,<br><br>- Ministerstvo dopravy připustilo existenci bezpečnostních rizik spojených s VTE, zejména vizuální distrakce řidičů, stínových efektů, nočního překážkového osvětlení, odletu ledu či havárií a odletu částí konstrukcí.<br><br>Není jasně stanoveno, kdo ponese odpovědnost za případné škody na zdraví, majetku a životním prostředí. | V souvisejících územních opatření jsou stanoveny podmínky, které zajišťují ochranu protierozních opatření, funkčních melioračních zařízení, vodních toků a ploch a rovněž omezující možné terénní úpravy. Vzhledem k charakteru a rozsahu potenciálních záměrů se při naplnění podmínek nepředpokládá realizace v takovém rozsahu, který by mohl významně ovlivnit vodní režim v rámci akceleračních oblastí. Narušení systému podzemních vod se s ohledem na mělké založení převažující většiny VTE (do cca 5 m) a malou plochu narušení podloží (cca 20x20m) rovněž nepředpokládá. V souladu s požadavky vodního zákona se v rámci procesu povolování záměru bude vyjadřovat vodoprávní úřad.<br><br>Ochrana ZPF je řešena v souvisejících územních opatřeních. Podmínkami je zajištěno, že nebudou vznikat neobhospodařovatelné zbytkové zemědělské pozemky ani pozemky bez přístupu k veřejně přístupné pozemní komunikaci. Dále je v nich požadavek na upřednostní nižších tříd ochrany ZPF při realizaci záměrů OZE a je stanovena maximální plocha dlouhodobého nebo trvalého odnětí ZPF pro záměry OZE v celé akcelerační oblasti. Souhlas s odnětím ze ZPF bude vydán v navazujícím řízení dle stavebního zákona.<br><br>Při vymezení akceleračních oblastí nelze předjímat konkrétní technické parametry či přesné umístění záměrů OZE. Bezpečnost leteckého provozu je pak řešena při povolování konkrétního záměru, kdy se vyjadřují Úřad pro civilní letectví, Řízení letového provozu i Armáda ČR a upřesňují umístění či požadavky na denní i noční osvětlení definované v leteckém předpisu L-14.<br><br>Obavy z negativních vlivů hluku a stroboskopického efektu řeší podmínky stanovené ve všech územních opatřeních pro akcelerační oblasti pro VTE, které ukládají zpracování hlukové studie, studie působení stroboskopického efektu, včetně minimalizace shadow flicker efektu. V případě, že by záměr nesplňoval zákonné hygienické limity (nařízení vlády č. 272/2011 Sb., o ochraně zdraví před nepříznivými účinky hluku a vibrací) a současně podmínky v územním opatření, nemůže být povolen. |

| Poř. č. | Připomínkové místo | Číslo jednací | Článek | AO | Připomínka | Vyhodnocení |
|---|---|---|---|---|---|---|
| | | | | | D. Rozpor se zákony a právními předpisy ČR a EU<br><br>Návrh může být v rozporu zejména s:<br><br>- zákonem č. 500/2004 Sb., správní řád,<br><br>- zákonem č. 100/2001 Sb., o posuzování vlivů na životní prostředí (EIA),<br><br>- zákonem č. 114/1992 Sb., o ochraně přírody a krajiny,<br><br>- zákonem č. 334/1992 Sb., o ochraně zemědělského půdního fondu,<br><br>- zákonem č. 283/2021 Sb., stavební zákon,<br><br>- podmínkami směrnice EU RED III (nevhodně zvolená lokalita, nevyřešené dopady)<br><br>- principem předběžné opatrnosti dle čl. 191 SFEU,<br><br>- právem na příznivé životní prostředí dle čl. 35 Listiny základních práv a svobod,<br><br>- právem na ochranu zdraví dle čl. 31 Listiny základních práv a svobod,<br>- právem na ochranu vlastnictví dle čl. 11 Listiny základních práv a svobod.<br><br>Závěr<br><br>Navržené akcelerační oblasti mají zásadní střety s přírodou, krajinou, vodou i kvalitou života obyvatel. Tyto problémy nejsou řešeny, ale pouze částečně zmírňovány.<br><br>Návrh nemá dostatečné podklady, neřeší varianty řešení a nedostatečně hodnotí kumulativní dopady. Z uvedených důvodů požaduji zásadní přepracování návrhu Změny č. 2 ÚRP, které bude respektovat vše výše uvedené. | |
| 8092. | Karel Hlavica | MMR-45107-2026-81 | 99co | AOV31 | PŘIPOMÍNKY K: Připomínka k návrhu Změny č. 2 Změny Územního rozvojového plánu ČR - Nesouhlas s vymezením akcelerační oblasti AOV 31 Kelč v katastru obce Police u Valašského Meziříčí Tímto podávám připomínku k návrhu vymezeni akceleračních oblastí pro větrné elektrárny (VTE). Na základě níže uvedených důvodů nesouhlasím s návrhem změny č. 2 ÚRP ČR, Vyhodnocení vlivů návrhu Změny č. 2 ÚRP na udržitelný rozvoj územI(SEA) a návrhům jednotlivých územních opatřeni pro akcelerační oblasti (AO) vymezeným v návrhu Změny č. 2 ÚRP. Veškeré níže uvedené připomínky se vztahuji současně ke všem výše uvedeným projednávaným částem veřejné vyhlášky. Příroda, krajina a životní prostředí<br>1. Nedostatečné posouzení vlivů na životní prostředí · výskyt chráněných druhů (ptáci, netopýři) a zásah do migračních tras (vlk, rys apod.) · narušeni prvků ÚSES (biokoridory) · zásadní změna krajiný a její industrializace · dominantní stavby (až cca 200 m vysoké) viditelné na velké vzdálenosti · chybí posouzeni nočního osvětleni · nedostatečně řešen kumulativní vliv vÍce větrných elektráren<br>2. Nedostatečné posouzení vlivů na vodu a klima · hrozí narušení vsakování vody do půdy a změna odtokových poměrů, · může dojít ke zhoršení schopnosti krajiny zadržovat vodu a riziko vysychání krajiný · chybí posouzeni vlivu na mikroklima, · nejsou dostatečně řešeny dopady na vodní režim území.<br>3. Zemědělská půda · zábor a znehodnoceni kvalitní půdy · možné zásahy do půd I. a ||. třídy ochrany (nejcennější půdy) · zhutněni půdy a zvýšeni eroze a fragmentace pozemků · nejasný stav a poškozeni melioraci | **Akceptováno částečně.**<br><br>Akcelerační oblast AOV31 Kelč byla zmenšena.<br><br>Vymezení akceleračních oblastí proběhlo na základě biologického posouzení konkrétních území podle § 11 odst. 3 resp. 4 ZOZE, jehož výsledky spolu s výsledky vyhodnocení vlivů na životní prostředí (SEA, Příloha č. 5 k odůvodnění Z2 ÚRP) byly zapracovány do návrhu Z2 ÚRP. Návrh Z2 ÚRP a jeho odůvodnění, návrh souvisejících územních opatření a jejich odůvodnění obsahují náležitosti v souladu s příslušnými právními předpisy, včetně správního řádu, stavebního zákona a dalších. Zpracování VVURÚ odpovídá obsahem i strukturou požadavkům obsaženým v příloze č. 4 stavebního zákona, včetně posouzení kumulativních a synergických vlivů, vlivů na krajinný ráz a vlivů na zdraví. |

| Poř. č. | Připomínkové místo | Číslo jednací | Článek | AO | Připomínka | Vyhodnocení |
|---|---|---|---|---|---|---|
| | | | | | 4. Nedostatečné posouzení vlivů na obyvatele · hluk a jeho dlouhodobý vliv nejsou dostatečně vyhodnoceny, · není dostatečně řešen stroboskopický efekt, · změna charakteru bydlení, · není dostatečně vysvětlen způsob stanovení vzdálenosti od obytné zástavby, · nebyly dostatečně posouzeny dopady na hodnotu nemovitostí a kvalitu bydlení. V ČR dosud neexistuje právní ani metodická úprava požární bezpečnosti VTE a nejsou stanoveny konkrétní odstupové vzdálenosti od lesů či obytné zástavby z hlediska požárního rizika, Ministerstvo dopravy připustilo existenci bezpečnostních rizik spojených s VTE, zejména vizuální distrakce řidičů, stínových efektů, noČního překážkového osvětleni, odletu ledu či havárií a odletu částí konstrukci. Není jasně stanoveno, kdo ponese odpovědnost za případné škody na zdraví, majetku a životním prostředí.<br>D. Rozpor se zákony a právními předpisy ČR a EU Návrh může být v rozporu zejména s: · zákonem č. 500/2004 Sb., správní řád, · zákonem č. 100/2001 Sb., o posuzováni vlivů na životní prostředí (EIA), · zákonem č. 114/1992 Sb., o ochraně přírody a krajiny, · zákonem č. 334/1992 Sb., o ochraně zemědělského půdního fondu, · zákonem č. 283/2021 Sb., stavební zákon, · podmínkami směrnice EU RED III (nevhodně zvolená lokalita, nevyřešené dopady) · principem předběžné opatrnosti dle ČI. 191SFEU, · právem na příznivé Životní prostředí dle ČI. 35 Listiny základních práv a svobod, · právem na ochranu zdraví dle ČI. 31 Listiny základních práv a svobod, · právem na ochranu vlastnictví dle ČI. 11 Listiny základních práv a svobod.<br>Závěr<br>Navržené akcelerační oblasti mají zásadní střety s přírodou, krajinou, vodou i kvalitou života obyvatel.<br>Tyto problémy nejsou řešeny, ale pouze částečně zmirňovány.<br>Návrh nemá dostatečné podklady, neřeší varianty řešení a nedostatečně hodnotí kumulativní dopady.<br>Z uvedených důvodů požaduji zásadní přepracováni návrhu Změny č. 2 ÚRP, které bude respektovat vše výše uvedené. | Samotný způsob vymezení akceleračních oblastí na základě podkladů (biologická posouzení, mapy citlivosti ptáků vůči výstavbě VTE zpracované ČSO, území významná pro netopýry dle podkladů ČESON, biotopy zvláště chráněných druhů velkých savců a další) a nařízení vlády č. 507/2025 Sb. minimalizuje vliv na složky životního prostředí. Pro všechny akcelerační oblasti jsou současně pořizována územní opatření, která obsahují opatření stanovená na základě biologických posouzení. Tato opatření dále zmírňují negativní vlivy, které nebylo možné vyloučit vymezením akcelerační oblasti. Podmínky v územních opatřeních zahrnují ochranu prvků lokálního ÚSES a všech biokoridorů, ochranu biotopů, ZPF a PUPFL, dále povinnost biologického dozoru, monitoring mortality ptáků a netopýrů, detekční systémy a další podmínky specifické vzhledem ke konkrétní akcelerační oblasti.<br><br>V souvisejících územních opatření jsou stanoveny podmínky, které zajišťují ochranu protierozních opatření, funkčních melioračních zařízení, vodních toků a ploch a rovněž omezující možné terénní úpravy. Vzhledem k charakteru a rozsahu potenciálních záměrů se při naplnění podmínek nepředpokládá realizace zpevněných ploch v takovém rozsahu, který by mohl významně ovlivnit vodní režim v rámci akceleračních oblastí. V souladu s požadavky vodního zákona se v rámci procesu povolování záměru bude vyjadřovat vodoprávní úřad. Významné ovlivnění mikroklimatu se u akceleračních oblastí pro VTE ani FVE nepředpokládá.<br><br>Ochrana ZPF je řešena v souvisejících územních opatřeních. Podmínkami je zajištěno, že nebudou vznikat neobhospodařovatelné zbytkové zemědělské pozemky ani pozemky bez přístupu k veřejně přístupné pozemní komunikaci. Dále je v nich požadavek na upřednostní nižších tříd ochrany ZPF při realizaci záměrů OZE a je stanovena maximální plocha dlouhodobého nebo trvalého odnětí ZPF pro záměry OZE v celé akcelerační oblasti. Souhlas s odnětím ze ZPF bude vydán v navazujícím řízení dle stavebního zákona.<br><br>Při vymezení akceleračních oblastí nelze předjímat konkrétní technické parametry či přesné umístění záměrů OZE. Obavy z negativních vlivů hluku a stroboskopického efektu řeší podmínky stanovené ve všech územních opatřeních pro akcelerační oblasti pro VTE, které ukládají zpracování hlukové studie, studie působení stroboskopického efektu, včetně minimalizace shadow flicker efektu, a také omezují světelné zatížení. Akcelerační oblasti pro VTE byly vymezeny s odstupem alespoň 500 m od obytné zástavby s ohledem na snížení rizik pro obyvatele. V případě, že by záměr nesplňoval zákonné hygienické limity |

| Poř. č. | Připomínkové místo | Číslo jednací | Článek | AO | Připomínka | Vyhodnocení |
|---|---|---|---|---|---|---|
| | | | | | | (nařízení vlády č. 272/2011 Sb., o ochraně zdraví před nepříznivými účinky hluku a vibrací) a další požadavky vyplývající z příslušných právních předpisů (např. požární bezpečnost) a současně podmínky v územním opatření, nemůže být povolen.<br><br>Návrh Změny č. 2 ÚRP byl připraven v souladu s platnou legislativou ČR a EU, včetně správního řádu, stavebního zákona, zákona č. 249/2025 Sb. (ZOZE) zákona č. 114/1992 Sb. (ZOPK), směrnice RED III, směrnice o ochraně volně žijících ptáků a směrnice o stanovištích. Vymezení akceleračních oblastí a podmínky v územních opatřeních jsou stanoveny na základě zákona a v jeho mezích. Dopad na veřejné zájmy byl posouzen VVURÚ. |
| 8093. | Švancara Ladislav | MMR-45108-2026-81 | 99czzf, 99czzg, 99czzh | AOV82, AOV83, AOV84 | Tato připomínka směřuje proti plošnému vymezeni a stanoveným podmínkám u následujicich akceleračních oblastj pro větrné elektrárny na území Středočeského kraje:<br>1. AOV82 Boreč (rozloha 11,6 km', plánovaný výkon 115,5 MW) zasahující do území obci Vrátno, Boreč, Sovin ky, Velké Všelisy, Kovanec, Doubravička, Kluky, Niměřice, Skalsko.<br>2. AOV83 Chorušice (rpzloha 12,6 km', plánovaný výkon 126,0 MW) zasahujici do území obcí Stránka, Chorušice, Kadlín, Mělnické Vtelno, Mšeno, Nemyslovice, Velké Všelisy.<br>3. AOV84 Doubravice (rozloha 7,9 km', plánovaný výkon 77,0 MW) zasahující do území obcí Nosálov, Lobeč, MŠěňQ Březovice, Vrátno, Katusice, Sudoměť<br>III. ODŮVODNĚNÍ PŘIPOMI'NKY S vymezením výše uvědených akceleračních oblasti v navržené podobě zásadně nesouhlasím a požaduji jejich přehodnoceni z těchto věcných důvodů:<br>1. Nedostatečný odstup od obytné zástavby (ochrana před hlukem a infrazvukem) U všech tří oblasti (AQV82, AOV83, AOV84) byla distanční vzdálenost od obytné zástavy dotčených sídel (např. Boreč, Skalsko, Kluky, Chorušice, Kadlín, Stránka, Lobeč, Bezdědice a dalších) stanovena na pouhých 0,5 km. Vzhledem k rozměrům moderních větrných elektráren (VTE) je tato vzdálenost z hlediska hlukové zátěže, stroboskopického efektu a vlivu infrazvuku na lidské zdraví zcela nedostatečná pro zachováni odpovídájÍcÍ kvality života obyvatel.<br>2. Negativní vliv na biodiverzitu a chráněné druhy fauny Sám předložený návrh přiznává, že v těchto lokalitách dojde k dotčeni fauny přírodních biotopů, lesů, křovin ¢i mokřadů Košáteckého a Strenického potoka. výstavba přímo ohrožuje řadu chráněných a citlivých ptačích druhů, jako jsou luňák červený, moták pilich, moták pochop, moták lužní, káně lesní, káně rousná, volavka popelavá, výr velký či krkavec velký, stejně jako populace řetopýrů. Oblasti AOV83 a AOV84 navíc prokazatelně zasahuji do jádrového území a migračního koridoru vybraných chráněných velkých savců. Vzhledem k tomu, že tyto tři oblasti tvoří obrovský souvislý komplex o celkové rozloze přes 32 km', vznikne v krajině masivní bariéra s fatálním kumulativním dopadem na biotu, kterou nelze jednoduše vyřešit proklamovaným ,,územním opatřením".<br>3. Narušení krajinného rázu a blízkost CHKO Kokořínsko - Máchův kraj Všechny tři navržené akcelerační zóny bezprostředně sousedi s Chráněnou krajinnou oblasti Kokořínsko - Máchův kraj. Plánovaná výstavba desítek větrných elektráren o celkovém instalovaném výkonu až 318,5 MW nevratně znehodnotí krajinný ráz, dálkové pohledy a panoramata této vysace cenné a turisticky exponované oblasti. Nesouhlasím s tvrzením návrhu, že vizuální ochrana národních kulturních památek v okolí (hrad Bezděz, hrad Kokořín) nebude ohrožena z důvodu převládajiciho směru pohledů. Vztyčení těchto průmyslových dominant v těsné blízkosti památek zásadně naruší vnímáni historického kontextu krajiny.<br>4. Vliv na zemědělský půdní fond a životní prostředí Zabíráním a trvalým zničením bonitní zemědělské půdy může vzniknout její nedostatek i ztráta její kvality. Zemědělská půda je součásti trvale udržitelného rozvoje a již déle jak 1500 let slouží k výrobě potmvin, nikoli k výrobě elektřiny. Vzhledem k existujÍcÍm válečným konfliktům vnímám ničení orné půdy jako ohroženi potravinové bezpečnosti pro sebe i svoji | **Akceptováno částečně.**<br><br>Akcelerační oblast AOV84 Doubravice byla vypuštěna.<br><br>Akcelerační oblast AOV82 Boreč byla zmenšena.<br>Akcelerační oblast AOV83 Chorušice byla zmenšena.<br><br>Vymezení akceleračních oblastí proběhlo na základě biologického posouzení konkrétních území podle § 11 odst. 3 resp. 4 ZOZE, jehož výsledky spolu s výsledky vyhodnocení vlivů na životní prostředí (SEA, Příloha č. 5 k odůvodnění Z2 ÚRP) byly zapracovány do návrhu Z2 ÚRP. Návrh Z2 ÚRP a jeho odůvodnění, návrh souvisejících územních opatření a jejich odůvodnění obsahují náležitosti v souladu s příslušnými právními předpisy, včetně správního řádu, stavebního zákona a dalších. Zpracování VVURÚ odpovídá obsahem i strukturou požadavkům obsaženým v příloze č. 4 stavebního zákona, včetně posouzení kumulativních a synergických vlivů, vlivů na krajinný ráz a vlivů na zdraví.<br><br>Při vymezení akceleračních oblastí nelze předjímat konkrétní technické parametry či přesné umístění záměrů OZE. Obavy z negativních vlivů hluku a stroboskopického efektu řeší podmínky stanovené ve všech územních opatřeních pro akcelerační oblasti pro VTE, které ukládají zpracování hlukové studie, studie působení stroboskopického efektu, včetně minimalizace shadow flicker efektu, a také omezují světelné zatížení. Akcelerační oblasti pro VTE byly vymezeny s odstupem alespoň 500 m od obytné zástavby s ohledem na snížení rizik pro obyvatele. V případě, že by záměr nesplňoval zákonné hygienické limity (nařízení vlády č. 272/2011 Sb., o ochraně zdraví před nepříznivými účinky hluku a vibrací) a další požadavky vyplývající z příslušných právních předpisů (např. požární bezpečnost) a současně podmínky v územním opatření, nemůže být povolen. |

| Poř. č. | Připomínkové místo | Číslo jednací | Článek | AO | Připomínka | Vyhodnocení |
|---|---|---|---|---|---|---|
| | | | | | rodinu. u větrných elektráren není v současnosti žádným známým způsobem vyřešena recyklace a zpracováni odpadu z p astových části, listů vrtule. Látky, ze kterých jsou tyto listy vyrobeny, jsou toxické, není řř1ož7o je skladovat někde na hromadě a na rozdíl od jaderného odpadu jde o značné objemy. Nechci sám/sama ani v budoucí generaci ŽÍt v zemi s hromadami nezlikvidovatelného taxického odpadu. Lopatky větrných elektráren vytvářejí erozi deštěm, prachem, sněhem, kroupami nezanedbatelné množství mikroskopického toxického prachu, který se trvale ukládá v půdě, a pokud jsou umístěny v blízkosti zemědělské a lesní půdy, dostává se tento škodlivý materiál nevratným způsobem do celého potravního řetězce. Umisťování větrných elektráren do blízkosti zemědělství č lesních honiteb vnímám jako ohroženi svého zdraví, nechci být nedobrovolnou souČáíti takovéhoto potravního řetězce. IV. NÁVRH ŘEŠENI" (POŽADAVKY PODATELE) Na základě výše uvedených argumentů požaduji: aby byly akcelerační oblasti AOV82, AOV83 a AOV84 z návrhu Změny Č. 2 Územního rozvojového plánu zcela vyjmuty. | Samotný způsob vymezení akceleračních oblastí na základě podkladů (biologická posouzení, mapy citlivosti ptáků vůči výstavbě VTE zpracované ČSO, území významná pro netopýry dle podkladů ČESON, biotopy zvláště chráněných druhů velkých savců a další) a nařízení vlády č. 507/2025 Sb. minimalizuje vliv na složky životního prostředí. Pro všechny akcelerační oblasti jsou současně pořizována územní opatření, která obsahují opatření stanovená na základě biologických posouzení. Tato opatření dále zmírňují negativní vlivy, které nebylo možné vyloučit vymezením akcelerační oblasti. Podmínky v územních opatřeních zahrnují ochranu prvků lokálního ÚSES a všech biokoridorů, ochranu biotopů, ZPF a PUPFL, dále povinnost biologického dozoru, monitoring mortality ptáků a netopýrů, detekční systémy a další podmínky specifické vzhledem ke konkrétní akcelerační oblasti.<br><br>Jedním z podkladů pro zpracování Z2 ÚRP byl dokument Akcelerační oblasti, předvýběr ploch k výstavbě VTE, Screening území ČR z hlediska ochrany krajinného rázu (Roman Bukáček, Simona Vondráčková, 2025). Při vymezování akceleračních oblastí byl krajinný ráz dále prověřován, a to s ohledem na hodnoty území. Vlivy na krajinný ráz pak byly dále vyhodnoceny v rámci VVURÚ, a to jak z hlediska navrhovaného souboru akceleračních oblastí jako celku, tak pro jednotlivá území v kartách akceleračních oblastí, které obsahují i mapy viditelnosti (Příloha SEA). Podmínky v územních opatřeních pak dále omezují barevné řešení doprovodných staveb a rozsah trvalých terénních úprav.<br><br>Ochrana ZPF je řešena v souvisejících územních opatřeních. Podmínkami je zajištěno, že nebudou vznikat neobhospodařovatelné zbytkové zemědělské pozemky ani pozemky bez přístupu k veřejně přístupné pozemní komunikaci. Dále je v nich požadavek na upřednostní nižších tříd ochrany ZPF při realizaci záměrů OZE a je stanovena maximální plocha dlouhodobého nebo trvalého odnětí ZPF pro záměry OZE v celé akcelerační oblasti. Souhlas s odnětím ze ZPF bude vydán v navazujícím řízení dle stavebního zákona. |
| 8094. | Barbořák Pavel | MMR-45109-2026-81 | 99cn, 99co | AOV30, AOV31 | I. Tímto podáním uplatňu.ji v souladu s § 97 zákona č. 283/2021 Sb., stavební zákon, a v souladu s § 37 zákona č. 500/2004 SE., správní řád, připomínky proti návrhu Změny č. 2 Územního rozvojového plánu (dále jen ,,ÚRP':) a souvisejícímu návrhu územního opatření, kterým se na území a v bezprostředním oEoli obce Kunovice vymezuje akcelerační zóna pro větrnou energetiku s označením AOV3O Kunovice a AOV31 Kelč. Uplatňuji tyto připomínky ve stanovené lhůtě, tedy před uplynutím propadné lhůty stanovené do 1. června 2026. Z materiálního hlediska konstatuji, že předložený návrh trpí zásadními věcnými, procesními i ústavněprávními deficity, neprokazuje vhodnost území pro zrychlené povolovací procesy, a naopak představuje bezprecedentní hrozbu pro životní prostředí, vodní režim a kvalitu života obyvatel. II. Věcné připomínky a důvody pro vyřazení lokality AOV30 Kunovice a AOV31 Kelč z návrhu | **Akceptováno částečně.**<br><br>Akcelerační oblast AOV31 Kelč byla zmenšena.<br><br>Návrh Změny č. 2 ÚRP byl připraven v souladu s platnou legislativou ČR a EU, včetně správního řádu, stavebního zákona, zákona č. 249/2025 Sb. (ZOZE) zákona č. 114/1992 Sb. (ZOPK), směrnice RED III, směrnice o ochraně volně žijících ptáků a směrnice o stanovištích. Vymezení akceleračních oblastí a |

| Poř. č. | Připomínkové místo | Číslo jednací | Článek | AO | Připomínka | Vyhodnocení |
|---|---|---|---|---|---|---|
| | | | | | I. Systémový rozpor s unijním právem a principem předběžné opatrnosti Předložený návrh je v příkrém rozporu s materiálním účelem (teleologií) směrnice Evropského parlamentu a Rady (EU) 2023/2413 (tzv. směrnice REED III). Ustanovení ČI. 15c odst. 1 písm. a) směrnice RED III výslovně normuje, že členské státy musí při vymezování akceleračních oblastí primárně upřednostňovat umělé a zastavěné plochy a znehodnocenou půdu v nichž se neočekává, že zavedení určitého druhu nebo určitých druhů obnovitelných zdrojů energie bude mít vzhledem ke zvláštnostem vybrané oblasti významný dopad na životní prostředí, tedy mimo jiné průmyslové brownfieldy. Tento unijní imperativ racionálního využívání území se plně promítá i do českého zákona č. 249/2025 Sb., o urychlení využívání obnovitelných zdrojů energie. Lokalita AOV30 Kunovice a AOV31 Kelč však představuje pravý opak, jedná se o cennou, harmonickou a extenzivně obhospodařovanou volnou krajinu s významnými přírodními a estetickými hodnotami. Vymezeni plošné průmyslové zóny v takto citlivém území, aniž by pořizovatel doložil prokazatelné vyčerpání alokačního potenciálu skutečně znehodnocených ploch v ČR, představuje flagrantní porušení principu proporcionality a činí návrh z hlediska evropského práva neobhajitelným. Důrazně upozorňuji na skutečnost, že předložený návrh je v přímém a zjevném rozporu s kogentními vylučujícími kritérii stanovenými směrnicí Evropského parlamentu a Rady (EU) 2023/2413 (REED III). Ustanovení ČI. 15C odst. I písm. a) bodu ii) směrnice REED III bezpodmínečně vyžaduje, aby členské státy při vymezování akceleračních oblastí vyloučily lokality sítě Natura 2000, oblasti určené v rámci vnitrostátních systémů ochrany přírody a zachování biologické rozmanitosti, jakož i oblasti hlavních migračních tras ptáků, s jedinou výjimkou, kterou by představovalo umístění na stávajících umělých a zastavěných plochách (např. střechách, parkovištích či dopravní infrastruktuře). zájmové území AOV30 Kunovice a AOV31 Kelč tuto unijní výjimku pro umělé plochy absolutně nenaplňuje, neboť se jedná o volnou, převážně zemědělskou a přírodní krajinu. Přestože je samotná hranice akcelerační oblasti účelově narýsována tak, aby formálně nestála přímo uvnitř většiny chráněných území, z materiálního hlediska představuje plošné umístění 200metrových větrných turbín do jejího bezprostředního sousedství jasné obcházení unijního zákazu. Podle předloženého posouzení SEA se akcelerační zóna nachází v bezprostředním sousedství přírodního parku Hostýnské vrchy, jenž spadá do vnitrostátního systému ochrany přírody, a necelý I kilometr od evropsky významné lokality (EVL) Velká Vela chráněné v rámci sítě Natura 2000. Zcela fatálním a nevyvratitelným důkazem porušení směrnice REED III je pak vlastní doznání zpracovatele v odůvodnění územního opatření, že se nepodařilo vyhnout všem detekovaným místům výskytu ohrožených druhů a že akcelerační oblast (v západní, střední i východní části) přímo zasahuje do ploch s vysokým i extrémním rizikem pro ptáky. Území navíc prokazatelně kříží migrační koridory vybraných zvláště chráněných druhů velkých savců a do přímého kontaktu se dostává i s biokoridory územního systému ekologické stability. Z judikatury Soudního dvora EU k ochraně přírody dlouhodobě plyne, že ochranný režim cenných území nesmí být mařen tím, že se destruktivní průmyslový záměr formálně umístí na jejich samou vnější hranici, pokud na ně<br><br>bude mít zjevný negativní dojmd (tzv. externalita do chráněného území). Gigantické rotující stavby s enormní hlukovou, viErační a světelnou stopou vytvoří nepřekonatelnou bariéru těsně vedle těchto chráněných zón a přímo prořízne uznané migrační trasy. Jelikož stát nedokázal dodržet unijní příkaz vyhnout 3é těmto oblastem a území bezprostředně doléhá na národně i evropsky chráněné lokality, je "ymezení zóny AOV30 a AOV31 nezákonné a pro rozpor s ČI. 15C směrnice REED III musí být zcela zrušeno. Návrh dále hrubě porušuje otmcný princip předběžné opatrnosti zakotvený v § 13 zákona č. 17/1992 Sb., o životním prostředí. Tento princip, který je pevnou součástí ústavního a unijního pořádku, stanoví, že hrozí-li n2bezpečí nevratného poškození životního prostředí, nesmí být nedostatek vědecké jistoty dů 'oděni k odkladu preventivních opatření, v tomto případě k vyřazení lokality z plánu. Zp"acovate1 sám v odůvodnění opatření a v dokumentaci SEA přiznává objektivní a zásadní st-ety: od překrývání se s lokalitami s ,,extrémní citlivostí výskytu zvláště chráněných ptáků", přes nevyvratitelné riziko vystavení obyvatelstva stroboskopickému (flicker) efektu, až po zjevné hrjzby v oblasti stability hydrogeologických poměrů a sesuvných území. Namísto toho, aby =celerační zóna byla vymezena v oblastech s prokazatelně minimalizovanými riziky, je na 'rhována do lokality, kde tato rizika reálně hrozí a prokazatelně existují. Z procesního hlediska je pak zcela nepřípustný postup pořizovatele, který tyto | podmínky v územních opatřeních jsou stanoveny na základě zákona a v jeho mezích. Dopad na veřejné zájmy byl posouzen VVURÚ.<br><br>V případě návrhu vymezení akceleračních oblastí bylo v souladu s požadavky směrnice RED III zpracováno vyhodnocení vlivů na udržitelný rozvoj území, včetně SEA a vyhodnocení vlivů na NATURU 2000. Za účelem odstranění nebo zmírnění negativních vlivů na ptáky, stanoviště, i jiné hodnoty a veřejné zájmy byla v územních opatření dle potřeby konkrétní oblasti navržena celá řada podmínek a zmírňujících opatření.<br><br>Větrné i fotovoltaické elektrárny jsou běžnou technologií s odhadnutelnými dopady na okolí. Za účelem stanovení možných dopadů akceleračních oblastí bylo provedeno biologické posouzení, posouzení vlivů na udržitelný rozvoj, a za účelem zabránění negativním dopadům nebo jejich zmírnění byla navržena celá řada podmínek v územním opatření, což je v souladu s principem předběžné opatrnosti, který mimo jiné vychází z čl. 191 Smlouvy o fungování Evropské unie (SFEU).<br><br>Ústavou zaručená samospráva obcí (čl. 8, 100, 101 Ústavy ČR) zahrnuje právo obcí na samosprávu ve vlastních záležitostech. Územní plánování na celostátní úrovni je výkonem státní správy a jeho výstupy nepodléhají schválení orgány územních samosprávných celků.<br><br>Návrh Z2 ÚRP byl projednán s obcemi a veřejností v rámci veřejného projednání. Procesy územního plánování, které byly při pořizování Z2 ÚRP respektovány, jsou dlouhodobě nastaveny stavebním zákonem tak, aby byly v souladu s legislativou EU, včetně Aarhuské úmluvy atd.<br><br>Vymezení akcelerační oblasti v ÚRP nezakládá možnost vyvlastnění ani právo na výstavbu VTE a nevylučuje jiné využití území. Nebylo prokázáno, že by instalace VTE měla významný negativní vliv na cenu nemovitostí či provádění investic.<br><br>Minimální vzdálenost 500 m od obytné zástavby sídel v případě vymezení AO pro větrné elektrárny sníží rizika pro obyvatele. Odletování námrazy je eliminováno opatřeními, které chrání samotnou technologii – zastavení rotoru, speciální nátěry, vyhřívání lopatek. K oslnění řidičů vlivem odrazů slunce na lopatkách větrných elektráren (stroboskopický efekt) nedochází v důsledku speciálního nátěru. Detailní podmínky pro dané umístění větrné elektrárny pak musí být řešeny při povolování konkrétního projektu stavebním úřadem. Obavy z ohrožení lidí nejsou podloženy reálnými daty z mnohaletého provozu desetitisíců větrných elektráren v Evropě. |

| Poř. č. | Připomínkové místo | Číslo jednací | Článek | AO | Připomínka | Vyhodnocení |
|---|---|---|---|---|---|---|
| | | | | | identifikované environmentální, zdravotní a echnické střety bagatelizuje a požadavek na jejich detailní vyřešení alibisticky odsouvá co navazujících (budoucích) povolovacích řízení, případně k řešení pomocí ,,budoucích podr%nějších studií". Jak opakovaně dovodil Nejvyšší správní soud ve své ustálené rozhodovací pral k procesům územního plánování a posuzování vlivů, zásadní střety v území nesmí být v koncmpční fázi opomíjeny či odsouvány do fáze projektové přípravy. Základním smyslem a legislatívním účelem akcelerační zóny ve smyslu § 2 písm. C) a § 4 zákona č. 249/2025 Sb. je určeri území, které je již ze své podstaty bezkonfliktní, což následně ze zákona legitimizuje zrychlené povolovací řízení a výrazné oslabení standardního posuzování EIA. Takto silně zatížené úz±ňií v Obci Kunovice a jejím okolí materiálně nenaplňuje elementární definici ,,nekonfli:tní" akcelerační oblasti. Odsouvání řešení fundamentálních střetů do navazujících řízení poÉírá samotný smysl zákona o urychlení OZE, nebot' z dotčeného území činí prostor s nejvyšší možnou mírou právní a ekologické nejistoty, namísto aby garantovalo bezpečný a plynulý rozvoj. V souladu s § 100/2004 Sb., správní řád, je nutné, aby všechny zásadní střety byly vy"ešeny již v koncepční fázi a nebyly odsouvány do projektové přípravy. 2. Zásah do ústavního práva na samosprávu a majetkových práv Poukazuji na flagrantní dotčem" vlastnických práv občanů, jež jsou chráněna ČI. 11 Listiny základních práv a svobod. Plcšné umístění gigantické průmyslové infrastruktury v podobě větrného parku do těsné blízk3sti obytného osídleni nevyhnutelně vyvolá drastický pokles tržních cen i užitné hodnoty rodinných domů a pozemků v dotčené oblasti. Záměr tak představuje vysoce diskriminační a neakceptovatelný krok, jímž stát dc facto přesouvá veškeré negativní externality a břemeLo znehodnocení soukromého majetku na místní obyvatele, zatímco ekonomický zisk z u_ychlené výstavby poplyne soukromým investorům. Takový asymetrický přesun nákladů na Ačany ve jménu generalizované podpory obnovitelných zdrojů je bez existence adekvátního Kompenzačního mechanismu zcela neobhajitelný a blíží se nucenému omezení vlastnickéhg práva bez náhrady. V neposlední řadě tento auto"itativni zásah přímo odporuje základním cílům územního plánování ve smyslu zákona č. 283/2021 Sb., stavební zákon. Transformace dosud klidné a harmonické podhorské venko¥ské krajiny na průmyslovou výrobnu energie spolehlivě a nevratně zničí přirozený potenciál lokality pro udržitelný cestovní ruch a rekreaci. Ztráta těchto ,,měkkých" ekonomických funkcí území přinese další sekundární hospodářské ztráty pro místní podnikatele, služby i celkový rozvoj dotčeného regionu. Místo deklarovaného udržitelného rozvoje tak dojde k degradaci území, což jednoznačně vylučuje možnost zařazení lokality AOV30 a AOV3 I mezi preferované akcelerační oblasti. 3. NedostatkY změny Č. 2 Územního rozvojového plánu Akcelerační zóny aov29 Býškovice, AOV30 Kunovice a AOV31 Kelč zasahují přímo do obytných struktur, krajinného prostoru, kulturně-historických hodnot a fúnkčního zázemí mikroregionu Valašskomeziříčsko-Kelečsko. Akcelerační zóny jsou vymezovány v návaznosti na evropskou směrnici REED iii, jejímž cílem je zrychlení povolovacích procesů pro obnovitelné zdroje energie. Směrnice však nikde neumožňuje snižovat standardy ochrany zdraví obyvatel nebo ochrany životního prostředí. Naopak předpokládá, že akcelerační zóny budou vymezovány v místech s minimálním dopadem na obyvatelstvo. Zrychlení povolovacího procesu v akceleračních zónách nesmí být vykupováno rezignací na standardy ochrany zdraví, nebot' evropská legislativa (REED III) předpokládá vymezení zón právě v místech s minimálním dopadem na obyvatelstvo, což bez distančního limitu v daném území nelze garantovat. Vymezení akceleračních zón v těsné blízkosti sídel mikroregionu je proto v rozporu s účelem REED lll i s principem předběžné opatrnosti. Odůvodnění Změny č. 2 ÚRP je koncipováno výhradně na makroúrovni a neobsahuje žádné konkrétní skutkové zjištěni vztahující se k dotčenému území mikroregionu. Odůvodnění tak neumožňuje přezkum správnosti úvah pořizovatele, nebot' postrádá vazbu mezi skutkovými zjištěními a přijatými závěry, čímž je naplněn důvod nepřezkoumatelnosti pro nedostatek důvodů. Není zřejmé, z jakých podkladů pořizovatel vycházel, jak tyto podklady hodnotil a jakými úvahami se řídil. Takové odůvodněni nesplňuje požadavky přezkoumatelnosti dle ustálené judikatury Nejvyššího správního soudu a je stiženo vadou nepřezkoumatelnosti pro nedostatek důvodů. Území mikroregionu není územím narušeným těžbou ani brownfieldem, ale územím s vysokou koncentrací sídel, exponovanými horizonty, členitým reliéfem a kulturně-historickými hodnotami. Vymezení akceleračních zón v tomto území je v přímém rozporu s deklarovanými principy Změny č. 2 ÚRP. Dále odůvodnění Změny č. 2 ÚRP neobsahuje žádné posouzení krajinného rázu podle § 12 zákona č. I 14/1992 Sb., o | Při vymezení akceleračních oblastí nelze předjímat konkrétní technické parametry či přesné umístění záměrů OZE. Obavy z negativních vlivů hluku a stroboskopického efektu řeší podmínky stanovené ve všech územních opatřeních pro akcelerační oblasti pro VTE, které ukládají zpracování hlukové studie, studie působení stroboskopického efektu, včetně minimalizace shadow flicker efektu, a také omezují světelné zatížení. Akcelerační oblasti pro VTE byly vymezeny s odstupem alespoň 500 m od obytné zástavby s ohledem na snížení rizik pro obyvatele. V případě, že by záměr nesplňoval zákonné hygienické limity (nařízení vlády č. 272/2011 Sb., o ochraně zdraví před nepříznivými účinky hluku a vibrací) a další požadavky vyplývající z příslušných právních předpisů (např. požární bezpečnost) a současně podmínky v územním opatření, nemůže být povolen.<br><br>Jedním z podkladů pro zpracování Z2 ÚRP byl dokument Akcelerační oblasti, předvýběr ploch k výstavbě VTE, Screening území ČR z hlediska ochrany krajinného rázu (Roman Bukáček, Simona Vondráčková, 2025). Při vymezování akceleračních oblastí byl krajinný ráz dále prověřován, a to s ohledem na hodnoty území. Vlivy na krajinný ráz pak byly dále vyhodnoceny v rámci VVURÚ, a to jak z hlediska navrhovaného souboru akceleračních oblastí jako celku, tak pro jednotlivá území v kartách akceleračních oblastí, které obsahují i mapy viditelnosti (Příloha SEA). Podmínky v územních opatřeních pak dále omezují barevné řešení doprovodných staveb a rozsah trvalých terénních úprav.<br><br>Při vymezování akceleračních oblastí nejsou známy konkrétní technické parametry (výška tubusu, celková výška po horní úvrať rotoru, konstrukční typ), přesné umístění záměrů OZE a ani jejich počet v rámci akceleračních oblastí. Vizualizace by tedy nebylo možné adekvátně zpracovat. Z právních předpisů nevyplývá povinnost při vymezení akcelerační oblasti vizualizace zpracovat.<br><br>Ekonomické dopady jsou předmětem vyhodnocení vlivů na udržitelný rozvoj území. Lokální ekonomické dopady konkrétních záměrů nelze posuzovat na koncepční úrovni při vymezování AO v ÚRP.<br>Územní rozvojový plán ekonomické dopady na lokální úrovni nepředjímá, neboť je nelze v této úrovni objektivně stanovit, bez znalosti umístění konkrétních záměrů. V případě využití AO pro výstavbu VTE bude mít obec zaručený příjem z provozu VTE vyplývající z dílu 2 zákona č. 165/2012 Sb., o podporovaných zdrojích energie.<br><br>Vlivy na kulturní dědictví, ochranná pásma národních kulturních památek a případné další památkové hodnoty byly sledovány v rámci VVURÚ. |

| Poř. č. | Připomínkové místo | Číslo jednací | Článek | AO | Připomínka | Vyhodnocení |
|---|---|---|---|---|---|---|
| | | | | | ochraně přírody a krajiny, ve znění pozdějších předpisů. Neobsahuje vizualizace, fotomontáže, posouzení viditelnosti, měřítka, dominance ani kumulace. Větrné elektrárny o výšce až 200 metrů představují v podmínkách mikroregionu prvek absolutní vizuální dominance, který se uplatňuje v měřítku celých krajinných celků. Zásah tohoto rozsahu je přitom nevratný, nebot' mění základní prostorové a vizuální vztahy v krajině na desítky let. To je v rozporu s judikaturou NSS. Postup pořizovatele je rovněž v rozporu se směrnicí 2001/42/ES (SEA) a judikaturou Soudního dvora EU), nebot' nebyly posouzeny konkrétní územní dopady, kumulativní vlivy ani varianty řešení. Proces SEA podle § lOi zákona č. 100/2001 Sb., o posuzování vlivů na životní prostředí a o změně některých souvisejících zákonů, ve znění pozdějších předpisů, vyžaduje posouzení kumulativních a synergických vlivů. Návrh Změny č. 2 ÚRP však žádné kumulativní posouzení neobsahuje, přestože akcelerační zóny umožňují souběžné umístění více větrných elektráren v těsné blízkosti sídel. Absence kumulativního posouzení je v rozporu jak s požadavky SEA, tak s judikaturou Soudního dvora EU, která zdůrazňuje, že kumulativní vlivy musí být posouzeny již na úrovni koncepce. Porovnáním odůvodnění všecn tří opatření obecné povahy AOV29, AOV30 a AOV31 je zřejmé, že přestože každá akcelerační oblast má zcela odlišnou rozlohu, kapacitu, geomorfologii, ekologickou s rukturu, sídelní expozici i míru kumulace, odůvodnění jsou koncipována v téměř totožné 3truktuře a obsahují prakticky shodné argumenty. AOV29 má rozlohu 2378,1 ha a odhadovamý výkon 231 MW, AOV30 pouze 256 ha a výkon 24,5 mw a aov31 668,5 ha a výkon 66,± MW. Přesto jsou podmínky i jejich odůvodnění formulovány jako univerzální, bez jakéhoko i zohlednění rozdílů mezi územími. AOV29 zasahuje do nejrozsánlejšího území s největší ekologickou variabilitou, největším počtem dotčených sídel a nejvyšší mírou kumulace, zatímco AOV30 je nejmenší a nejméně kapacitní. AOV31 představuje střední variantu s kombinací ekologicky hodnotných území a technických omezení. Přesto ocůvodnění všech tři' opatření pracuji se stejnými tezemi, stejnými obecnými popisy a stejnými záwěry, aniž by reflektovala zásadní rozdíly v charakteru území, v hustotě obytné zástavby, v krejinné exponovanosti, v akustické citlivosti či v kumulativních vlivech. Zásadní je, že ani jedno odůvocnění neobsahuje jakékoli posouzení dopadů na obytné prostředí, přestože všechny tři oblasti se nacházejí v těsném sousedství sídel. Odůvodnění AOV29 uvádí, že podmínky jsou stanoveny ,,za účelem ochrany zdravých životních podmínek v obytné zástavbě sídel", avšak neobsa_iuje žádné posouzeni vzdáleností, neobsahuje žádné akustické modely vycházející z reálnýc "l parametrů záměrů ani modely zohledňující nejnepříznivější provozní a meteorologické poáninky včetně nočního režimu provozu, žádné vizualizace, žádné posouzení dominance ani kum_i1ace. Stejná formulace se opakuje v AOV30 i AOV3 l, přestože každá oblast má zcela odlišnou sídelní strukturu. Územní rozvojový plán nesrri přenášet posouzení zásadních vlivů na nižší úroveň řízeni. Nejvyšší správní soud opakcvaně judikoval, že koncepční dokument musí sám o sobě obsahovat dostatečné vyhodnccení dopadů na území a nemůže spoléhat na to, že tyto otázky budou řešeny až v územním nebo stavebním řízení. Pokud ÚRP umožní umístění větrných elektráren bez distanční regulece, přenáší odpovědnost na řízení o povolení záměru, což je v rozporu s principem hierarchie územního plánování. Absence distanční regulace je společnou vadou všech tři' opatření a přecstavuje zásadní deficit ochrany zdraví a obytného prostředí. Koncepční dokumentace akce eračních zón musí podle stavebního zákona, zákona o ochraně veřejného zdraví, zákona o ochraně přírody a krajiny a judikatury Nejvyššího správního soudu obsahovat úplné, věcně správné a přezkoumatelné vyhodnocení všech relevantních vlivů na území. Tato povinnost zahrr"uje zejména posouzení akustických, vizuálních, zdravotních, ekologických, sociálních, ekonomických a kumulativních dopadů, včetně jejich synergických efektů. Pokud takové vyhod:iocení chybí nebo je neúplné, nelze koncepční dokumentaci považovat za způsobilou k při ctí. Tato argumentace souvisí s přezkoumatelností. V případě akceleračních zón l"OV29, AOV30 a AOV3 l nebyly zpracovány podklady, které by umožnily objektivní posouzení dopadů na zdraví obyvatel, krajinný ráz, kulturní krajinu, hydrologii, geologii, biodiverzitu, veřejné služby, veřejné finance ani rekreační funkci území. Chybí rovněž analýzy kumula ivních a synergických efektů, které jsou nezbytné pro posouzení celkového zatíženi území. Bez těchto podkladů není možné provést zákonem vyžadované hodnocení proporcionality, příměřenosti a nezbytnosti zásahu do práv obyvatel dotčených obcí. Tato argumentace souvisí se s 'nergickými efekty. Závažným nedostatkem je talé absence vizuálních simulací, fotomontáží, analýz viditelnosti, hlukových modelů, biologický ch průzkumů, hydrologických a geologických posudků | Posouzení kumulativních vlivů na životní prostředí a veřejné zdraví proběhlo v rámci VVURÚ na úrovni koncepce, a to jak pro každou akcelerační oblast individuálně (karty AO, příloha č. 2 SEA), tak pro Změnu č. 2 ÚRP jako celek.<br><br>Významné ovlivnění mikroklimatu se u akceleračních oblastí pro VTE ani FVE nepředpokládá. |

| Poř. č. | Připomínkové místo | Číslo jednací | Článek | AO | Připomínka | Vyhodnocení |
|---|---|---|---|---|---|---|
| | | | | | a dalších odborných podkladů, které jsou nezbytné pro posouzení dopadů větrných elektráren o výšce až 200 metrů. Bez těchto podkladů nelze ověřit, zda navržené akcelerační zóny splňují požadavky na ochranu zdraví obyvatel, krajinného rázu, kulturní krajiny, ekologické stability a veřejných zájmů chráněných právním řádem. Tato argumentace souvisí s odbornými podklady. Veřejné zdraví je chráněno ústavním pořádkem i zákonem o ochraně veřejného zdraví. Větrné elektrárny o výšce až 200 metrů mohou generovat komplexní soubor akustických, vibračních, vizuálních a psychologických jevů, které mohou mít závažné dopady na zdraví obyvatel. Patří sem zejména nízkofrekvenční hluk, infrazvuk, amplitudová modulace, stroboskopický efekt, poruchy spánku a chronická stresová zátěž. Tato argumentace souvisí s veřejným zdravím. Dlouhodobá expozice hluku může způsobovat zvýšený krevní tlak, poruchy srdečního rytmu, ischemickou chorobu srdeční a další kardiovaskulární onemocnění. Tyto jevy mohou být zesíleny v kopcovitém terénu, kde dochází k odrazům a interferenci zvukových vln. Tato argumentace souvisí s kardiovaskulárními riziky. Poruchy spánku představují jeden z nejvýznamnějších zdravotních dopadů větrných elektráren. Chronická deprivace spánku může způsobovat únavu, podrážděnost, poruchy koncentrace, zvýšený krevní tlak, kardiovaskulární onemocnění a další zdravotní obtíže. Tato argumentace souvisí s poruchami spánku. Krajinný ráz je chráněn zákonem o ochraně přírody a krajiny. Větrné elektrárny o výšce až 200 metrů představují prvek absolutní vizuální dominance, který může zásadně narušit měřítko krajiny, horizonty, siluety obcí, historické pohledové osy a celkový charakter území. Tato argumentace souvisí s ochranou krajinného rázu. Fotomontážní metodiky vyžadují realistické vizualizace z klíčových pohledových míst, analýzy viditelnosti, výškové profily a posouzení vizuální exponovanosti území. Bez těchto podkladů nelze posoudit, zda větrné elektrárny nenaruší estetické hodnoty krajiny, kulturní krajinu ani rekreační funkci území. Tato argumentace souvisí s fotomontážními metodikami. Kulturní krajina a památkové hodnoty jsou chráněny zákonem o státní památkové péči, zákonem o ochraně přírody a krajiny a mezinárodními úmluvami. Historické pohledové osy, tradiční struktury sídel, sakrální stavby a krajinné dominanty tvoří identitu území. Větrné elektrárny mohou tyto hodnoty zásadně narušit. Tato argumentace souvisí s kulturním dědictvím. Bez analýz historických pohledových os, vizuálních vztahů a památkového prostředí nelze posoudit, zda nedojde k zásahu do autenticity a integrity kulturní krajiny. Tato argumentace souvisí s památkovou ochranou. Hydrologický režim území je citlivý na zásahy do krajinné struktury. Výstavba přístupových komunikací, montážních ploch a základů větrných elektráren může ovlivnit přirozený odtok vody, zvýšit povrchový odtok, způsobit erozi a zvýšit povodňové riziko. Tato argumentace souvisí s vodním režimem. Bez hydrologických modelů, analýz povodňových území a posouzení odtokových poměrů nelze ověřit, zda nedojde k ohrožení infrastruktury, zemědělské půdy ani obytné zástavby. Tato argumentace souvisí s povodňovým rizikem. Geologické poměry mikroregionu Valašskomeziříčsko-Kelečsko jsou charakteristické flyšovým podložím, které je náchylné k sesuvům, ploužení a dalším svahovým nestabilitám. Výstavba větrných elektráren může narušit geologickou strukturu území, zvýšit povrchový odtok a aktivovat erozní procesy. Tato argumentace souvisí se stabilitou svahů. Bez geologických průzkumů, svahových analýz a erozních modelů nelze posoudit riziko aktivace svahových nestabilit mi dopady na bezpečnost obyvatel. Tato argumentace souvisí s erozními procesy. Rekreační fúnkce území, turisti ::ký potenciál a kvalita krajiny mají přímý dopad na ekonomiku obcí. Větrné elektrárny mohcu snížit atraktivitu území, ovlivnit cestovní ruch, hodnotu nemovitostí a příjmy obcí. Tatc argumentace souvisí s ekonomickými dopady. Bez ekonomických analýz, demografických modelů a posouzení dopadů na veřejné služby nelze ověřit, zda navržené řězění neohrozí dlouhodobou rozpočtovou stabilitu obcí. Tato argumentace souvisí s rozpočto .'ou stabilitou. 4. Distanční regulace Ani jedno z opatření obecné pcvahy neobsahuje jakoukoli odstupovou vzdálenost od obytné zástavby, a to navzdory tomu, Že větrné elektrárny o výšce až 200 metrů představují mimořádně intenzivní zdroj hluku, nízkcfrekvenčního hluku, aerodynamického šumu, amplitudové modulace, stroboskopického stEnění a vizuální dominance. Pokud může ÚRP stanovit výšku, která je technickým parametrem stavby, může stanovit i minimální vzdálenost od obytné zástavby, která je standardním rástrojem územního plánování. Distanční regulace je běžnou mučástí územních plánů (např. odstupy od lesa, od dopravní infrastruktury, od vodních toků od chráněných území). Neexistuje žádný právní důvod, proč by ÚRP nemohl stanovit odstup větrných elektráren od obytných ploch. Územní plánování neslouží pouze k ochraně stávajících obyvatel, ale i | |

| Poř. č. | Připomínkové místo | Číslo jednací | Článek | AO | Připomínka | Vyhodnocení |
|---|---|---|---|---|---|---|
| | | | | | obyvatel budoucích, kteří budou bydlet v zastavíte ných plochách. Tento princip opakovaně potvrdil Nejvyšší správní soud. Bez distanční regulace, nelze zajistit ochranu ani těchto budoucích obyvatel, přestože územní plán již nyní pHdpokládá jejich bydlení v daném území. Hlukové limity podle nařízení ,vlády č. 272/2011 Sb., o ochraně zdraví před nepříznivými účinky hluku a vibrací, ve zněn pozdějších předpisů, nejsou distanční regulací a samy o sobě nezajišt'ují dostatečnou ochraru obytného prostředí, zejména v nočním režimu. Větrné elektrárny o výšce 200 metrů dcsahují akustických parametrů, které v praxi neumožňují jejich umístění v menší vzdálenosti než 1000 metrů, přičemž bezpečná vzdálenost se v obdobných územích pohybuje mezi 1200 - 500 metry. V evropském kontextu není p jžadavek na minimální odstupovou vzdálenost 1500 metrů žádným excesem ani nadstandxdem, ale naopak odpovídá běžně uplatňovaným ochranným pravidlům v zemích, které mají větrnou energetikou dlouhodobé zkušenosti. Situace v Evropě je sice dynamická a v poslecních dvou letech dochází v některých státech k dílčímu rozvolňování pravidel, v reakci na tlak na energetickou soběstačnost, nicméně základní trend je stabilní. Čím vyšší turbíny a žim členitější terén, tím vyšší odstupová vzdálenost. V tomto ohledu je požadavek 1500 metrů plně v souladu s evropskou praxi. Bavorské pravidlo 10H stanoví, že minimální vzdálenost větrné elektrárny od obytné zástavby, musí být desetinásobkem její vyšky. U moderních turbín o výšce 200 - 250 metrů to znamená odstup 2000 až 2500 metrů. Pře3tože bylo pravidlo v některých specifických případech mírně změkčeno (např. u dálnic), pro běžnou krajinu v blízkosti sídel zůstává 10H nadále silným plánovacím standardem. Tento přístup je obzvláště relevantní pro území s členitým terénem, jakým je mikroregion Valašskomeziříčsko-Kelečsko. Rakouská úprava je v kompetemi jednotlivých spolkových zemí. Dolní Rakousko stanovuje minimální odstup 1200 metrů. Štýrsko doporučuje odstup 1500 metrů, zejména v kopcovitém terénu a v územích s citlivým krajinným rázem. Rakousko klade důraz na ochranu horské a kopcovité krajiny, což je situace velmi podobná geomorfologii Valašskomeziříčska-Kelečska. Ve Francii je zákonné minimum je 500 metrů, toto číslo pochází z doby, kdy turbíny měřily 80 metrů. V praxi prefektury i správní soudy stále častěji vyžadují 1000 metrů, jako minimální odstup pro moderní turbíny o výšce 180 - 220 metrů, aby bylo možné splnit přísné hlukové limity. Dánské pravidlo stanoví minimální odstup 4H výška turbíny, tedy cca 800 metrů. Dánsko však zároveň disponuje robustními kompenzačními mechanismy, které v ČR neexistují (povinné odškodnění za pokles hodnoty nemovitosti, možnost spoluvlastnictví turbín místními obyvateli, přímé finanční benefity pro komunitu). Bez těchto kompenzačních nástrojů je logické požadovat vyšší odstup. Polsko dlouho uplatňovalo pravidlo 10H, obdobné jako Bavorsko. Po politické debatě bylo pravidlo změněno na 700 metrů, což je i po ,,rozvolnění" více, než co často navrhují investoři v ČR (500 - 600 m). V kontextu členitého terénu mikroregionu Valašskomeziříčsko-Kelečsko je požadavek 1500 metrů zcela racionální horní hranicí evropského intervalu. Zatímco v rovinatých oblastech severního Německa či Dánska mohou být akceptovatelné nižší odstupové vzdálenosti, v geomorfologicky členitém terénu s vysokou hustotou osídlení, jaký je typický pro mikroregion Valašskomeziříčsko-Kelečsko, je nezbytné přiklonit se k horní hranici evropského standardu, tedy k odstupu 1500 metrů, odpovídajícímu bavorské a rakouské úpravě. Požadavek Obce Kunovice na stanovení minimální vzdálenosti 1500 metrů je podpořen tříkrokovým testem proporcionality, který musí splňovat každý zásah do práv obyvatel i obcí. Tento test je naplněn ve všech třech krocích. V prvním kroku vhodnosti je distanční limit 1500 metrů způsobilý dosáhnout sledovaného cíle ochrany zdraví, kvality života a krajinného rázu, neboť fyzikální parametry moderních větrných elektráren a charakter členitého terénu způsobují, že nižší vzdálenosti neumožňují eliminovat nízkofrekvenční hluk, amplitudovou modulaci ani vizuální dominanci. Ve druhém kroku nezbytnosti neexistuje žádné mírnější opatření, které by bylo způsobilé zajistit stejnou úroveň ochrany; pouhé odkazování na hygienické limity není dostatečné, protože tyto limity nepostihují nízkofřekvenční složku ani amplitudovou modulaci a nezohledňují noční inverze ani kumulaci v kopcovitém terénu. Ve třetím koku přiměřenosti v užším smyslu přínos distančního limitu 1500 metrů pro ochranu zdraví, krajiny a kvality života obyvatel výrazně převyšuje omezení, která tento limit představuje pro investory; distanční limit nebrání využití akceleračních zón, pouze stanoví jejich bezpečné parametry. Veřejný zájem na stanovení minimální odstupové vzdálenosti 1500 metrů je mimořádně silný. Ochrana zdraví obyvatel, ochrana obytného prostředí, ochrana krajinného rázu, ochrana kulturně-historických hodnot, ochrana územní samosprávy obci a prevence kumulativních negativních vlivů představují ústavně chráněné | |

| Poř. č. | Připomínkové místo | Číslo jednací | Článek | AO | Připomínka | Vyhodnocení |
|---|---|---|---|---|---|---|
| | | | | | hodnoty, které mají přednost před ekonomickým zájmem na rychlé výstavbě větrných elektráren v akceleračních zónách. veřejný zájem na ochraně zdraví a krajiny je zakotven v ČI. 7 odst. l, ČI. 11 odst. 3 a ČI. 35 Listiny základních práv a svobod a je potvrzen judikaturou NSS. která opakovaně zdůrazňuje, že územní samospráva obcí a ochrana životního prostředí jsou hodnotami, které musí být respektovány již ve fázi územního plánování. Podmínka požadovaná Obcí Kunovice představuje nezbytný minimální standard ochrany zdraví, obytného prostředí, krajinného rázu a ústavně chráněných práv obyvatel dotčených obcí. její neuplatněni by vedlo k nepřiměřenému zásahu do práv obyvatel, k porušení principu předběžné opatrnosti, k porušení ČI. 7 odst. l, ČI. 11 odst. 3 a ČI. 35 Listiny základních práv a svobod, k porušení povinnosti chránit životní prostředí podle ČI. 37 Listiny a k porušení povinnosti veřejné správy postupovat v souladu s principem proporcionality, legitimního očekávání a ochrany slabší strany. Mezinárodní komparace potvrzuje, že distanční regulace představuje legitimní a nezbytný nástroj ochrany zdraví obyvatd, krajinného rázu a kulturní krajiny, zejména v kopcovitém terénu s vysokou hustotou osíáení. Minimální odstupová vzdálenost 1500 metrů představuje nezbytný minimální standard Olhrany zdraví obyvatel, kvality života, krajinného rázu, kulturní krajiny, biodiverzity, veřejným služeb a veřejných financí obcí. Tato argumentace přímo souvisí s minimální odstupovou vzdáleností. 5. Akustické moďěiY, fýzkální jevy a technické parametry větrných elektráren Vědecké poznatky potvrzují, " větrné elektrárny o výšce až 200 metrů generují specifické akustické jevy, které se v čien1ém terénu výrazně zesilují a které nelze adekvátně regulovat pouhým odkazem na hygienickZ limity. Klíčové mezinárodní studie (Mdler & Pedersen 2011; Hansen et al. 2015; van den 3erg 2004) jednoznačně prokazují, že nízkofrekvenční hluk větrných elektráren se šíří na mí-ohem větší vzdálenosti než běžný širokopásmový hluk, je méně tlumen terénem a vegetací a , e výrazně zesilován nočními inverzemi. Tyto studie rovněž potvrzuji, že nízkofrekvenční nluk je vnímán, jako výrazně rušivější, protože proniká do obytných prostor i při zavřených oknech, rezonuje v interiérech a způsobuje poruchy spánku, únavu, podrážděnost a další zdmvotni obtíže. Nízkofrekvenční hluk a infrazv ik mají dlouhé vlnové délky, které se šíří jinak než běžný hluk z dopravy. Vzdálenost 1500 mé rů poskytuje dostatečný prostor pro přirozený útlum těchto vln, které jinak snadno pronikají stě:iami budov a rezonují v uzavřených místnostech. Za teplotních inverzí se zvuk ohýbá zpět k Z2řřlÍ, COŽ vede k jeho zesílení v nočních hodinách. Standardní hlukové studie pracují s průmamými podmínkami, nikoliv s extrémními meteorologickými jevy, které jsou v kopcovitén terénu mikroregionu Valašskomeziříčsko-Kelečsko časté. Vzdálenost 1500 metrů tak slouží jako nezbytný bezpečnostní nárazník. Největším problémem větmýc1 elektráren není samotná hlasitost, ale rytmičnost hluku, tzv. amplitudová modulace (,,swish«wish"). V kopcovitém terénu je proudění vzduchu turbulentní, což zintenzivňuje amplitudovo-1 modulaci. Lidské ucho a nervová soustava jsou citlivé na rytmické podněty, které narušit, i spánek mnohem více než kontinuální šum. Vzdálenost 1500 metrů výrazně snižuje ostrost t&hto akustických pulzů a eliminuje jejich rušivý charakter. stroboskopický efekt (shadow Jicker) je dalším významným negativním jevem. Při východu nebo západu slunce vrhají rotuj či listy dlouhé, pohybující se stíny, které mohou být patrné až do vzdálenosti 1000 - 1200 rretrů. Dlouhodobé vystaveni mihotání stínů v interiéru vede k únavě očí, bolestem hlavy a pjcitůřň úzkosti. stroboskopický efekt vzniká v důsledku rotace lopatek větrné elektrárny a může způsobovat podrážděnost, stres, poruchy koncentrace a další zdravotní obtíže. Tento jev je t 'picky pro větrné elektrárny umístěné v blízkosti sídel a může být zesílen v kopcovitém teřéňú. Standardní akustické modely stroboskopický efekt nezohledňují, což činí jejich v-Gsledky nepřesnými a nedostatečnými pro posouzení dopadů větrných elektráren na zdraví (y3yvatel. Tato argumentace přímo souvisí se stroboskopickým efektem. Odstup 1500 metrů te:ito efekt prakticky eliminuje i v případě elektráren s celkovou výškou přes 200 metrů. V kopcovitém terénu nefunguje šířeni hluku lineárně. Údolí mohou fungovat jako rezonátory, kde se zvuk odráží od protilehlj ch svahů a sčítá se. Pokud je turbína na kopci a obytná zóna v údolí, standardní modely šíření Dodé] terénu selhávají, protože zvuk se šíří vzduchem přímo k horním patrům budov bez jakýmkoliv terénních překážek. Vzdálenost 1500 metrů je v takovém prostředí minimální bezpečnou nranicí. Moderní větrné elektrárny o výšce až 200 metrů představují zdroje komplexních akustických, vibračních a aerodynamických jevů, jejichž dopady nejsou plně zachytitelné standardními metodikami. Akustické modely používané v České republice vycházejí z metodik, které nejsou určeny pro hodnocení nízkofrekvenčního hluku, infrazvuku, amplitudové modulace ani aerodynamických jevů vznikajících na | |

| Poř. č. | Připomínkové místo | Číslo jednací | Článek | AO | Připomínka | Vyhodnocení |
|---|---|---|---|---|---|---|
| | | | | | lopatkách větrných elektráren. Tyto metodiky nezohledňují ani specifické podmínky kopcovitého terénu, který je typický pro mikroregion Valašskomeziříčsko-Kelečsko. Tato argumentace přímo souvisí s akustickými modely. Standardní akustické modely pracují s průměrnými hodnotami hluku a nezohledňují krátkodobé špičky, které mohou být pro lidské zdraví nejvíce zatěžující. Nízkofrekvenční hluk a infrazvuk se šíři" na velké vzdálenosti a mohou pronikat do obytných prostor i při uzavřených oknech. Tyto jevy nejsou plně zachytitelné standardními metodikami a jejich dopady mohou být V kopcovitém terénu výrazně zesíleny. Tato argumentace přímo souvisí s nízkofrekvenčním hlukem. Infrazvuk generovaný větrnými elektrárnami vzniká zejména v důsledku interakce lopatek s prouděním vzduchu a může mít závažné dopady na zdraví obyvatel. Infrazvuk se šíří na velké vzdálenosti a může být zesílen v kopcovitém terénu. Standardní akustické modely infrazvuk nezohledňují, což činí jejich výsledky nepřesnými a nedostatečnými pro posouzení dopadů větrných elektráren na zdraví obyvatel. Tato argumentace přímo souvisí s infrazvukem. Amplitudová modulace představuje jev, kdy dochází k výraznému kolísání hladiny hluku, které je vnímáno jako rušivé a může způsobovat poruchy spánku. podrážděnost a další zdravotní obtíže. Tento jev je typický pro moderní větrné elektrárny o výšce až 200 metrů a může být zesílen v kopcovitém terénu. Standardní akustické modely amplitudovou modulaci nezohledňují, což činí jejich výsledky nepřesnými a nedostatečnými pro posouzení dopadů větrných elektráren na zdraví obyvatel. Tato argumentace přímo souvisí s amplitudovou modulací. Technické parametry moderních větrných elektráren o výšce až 200 metrů zahrnují délku lopatek až 80 metrů, průměr rotoru až 160 metrů a instalovaný výkon až 5 MW. Tyto parametry mají zásadní vliv na akustické, vibrační a aerodynamické jevy, které mohou mít závažné dopady na zdraví obyvatel, kvalitu jejich života, krajinný ráz, kulturní krajinu a biodiverzitu. Větší rotor a delší lopatky mohou způsobovat výraznější nízkofrekvenční hluk, infrazvuk a amplitudovou modulaci. Tyto jevy nejsou plně zachytitelné standardními metodikami a jejich dopady mohou být v kopcovitém terénu výrazně zesíleny. Tato argumentace přímo souvisí s technickými parametry větrných elektráren. Aerodynamické jevy vznikající na lopatkách větrných elektráren mohou způsobovat nízkofrekvenční hluk, infrazvuk a amplitudovou modulaci. Tyto jevy jsou ovlivněny rychlostí větru, turbulencí, teplotními inverzemi a dalšími meteorologickými podmínkami. V kopcovitém terénu mohou být tyto jevy zesíleny v důsledku odrazů, lomů a interference zvukových vln. Standardní akustické modely tyto jevy nezohledňují, což činí jejich výsledky nepřesnými a nedostatečnými pro posouzení dopadů větrných elektráren na zdraví obyvatel. Tato argumentace přímo souvisí s aerodynamickými jevy. Meteorologické podmínky, zejména teplotní inverze, mohou výrazně ovlivnit šíření hluku a infrazvuku. Teplotní inverze mohou způsobit odraz a zesílení zvukových vln, což může vést k výraznému zvýšení hladiny hluku v obytných oblastech. Tyto jevy nejsou plně zachytitelné standardními metodikami a jejich dopady mohou být v kopcovitém terénu výrazně zesíleny. Tato argumentace přímo souvisí s teplotními inverzemi. Kopcovitý terén mikroregionu Valašskomeziříčsko-Kelečsko může způsobit odraz, lom a interferenci zvukových vln, což může vést k zesílení akustických jevů. Tyto jevy nejsou plně zachytitelné standardními metcclIkami a jejich dopady mohou být výrazně zesíleny v důsledku specifických místních podmínek. Tato argumentace přímo souvisí s kopcovitým terénem. Souhrnně lze konstatovat, že aE ustické modely používané v České republice nejsou určeny pro hodnocení nízkofrekvenčního Huku, infrazvuku, amplitudové modulace ani aerodynamických jevů vznikajících na lopatkách větrných elektráren. Tyto modely nezohledňují ani specifické podmínky kopcovitého terén_1, který je typický pro mikroregion Valašskomeziříčsko-Kelečsko. Absence posouzení ěchto jevů činí návrh akceleračních zón nepřezkoumatelným a nezpůsobilým k přijetí. Minimální odstupová vzdálenost 1500 metrů představuje nezbytný minimální standard ochrany zcraví obyvatel, kvality života, krajinného rázu, kulturní krajiny, biodiverzity, veřejných služeb a veřejných financí obcí. Tato argumentace přímo souvisí s minimální odstupovou vzdálen:)stí. Vysoké učení technické v Brně, Fakulta stavební, zpracovala studii ,,Stanovení minimálních vzdáleností chráněného území od větrných elektráren", která se zabývá posouzením vlivu hluku z vEtrných elektráren na okolní obytné prostředí a návrhem minimálních bezpečných vzdáleností mezi větrnými elektrárnami a chráněnými venkovními prostory staveb. Součástí práce je posouzeni několika konkrétních akceleračních oblastí určených pro rozvoj větrné energetiky v Jihomorav&ém kraji (např. Býškovice, Kunovice, Kelč či Lukoveček). U jednotlivých lokalit byly hodncceny vzdálenosti plánovaných větrných | |

| Poř. č. | Připomínkové místo | Číslo jednací | Článek | AO | Připomínka | Vyhodnocení |
|---|---|---|---|---|---|---|
| | | | | | elektráren od nejbližší obytné zástavby a chráněných jenkovních prostor. Studie uvádí, že v některých případech se navrhované elektrárny nacháze, í již ve vzdálenosti kolem 500-700 metrů od obcí. Pro hodnocení byly vybrány moderní typy větrných elektráren společnosti Vestas o výkonu 6,2-7,2 MW a výšce až 175 metrů. Dokument podrobně vysvětluje princip šíření hluku v krajině a výpočty útlumu hluk_i se vzdáleností. Výsledné modely ukazují, že při vzdálenosti 500 metrů mohou hladiny hluk-i dosahovat hodnot okolo 45-48 dB, což je na hranici nebo nad hranicí hygienických limitů prč chráněné venkovní prostory. Při vzdálenosti 1000-1 500 metrů dochází k výraznějšímu pokles-i hluku a limity bývají zpravidla splněny. Autoři studie proto doporučitji zachovat minimální ochrannou vzdálenost přibližně 1500 metrů mezi větrnými elektŉrnami a obytnou zástavbou. Zdůrazňují také nutnost individuálního posouzení každého projektu, zohlednění kumulativních vlivů více zdrojů hluku a provádění dlouhodot ého monitoringu po uvedení elektráren do provozu. Studie zároveň upozorňuje, že šouCasné metodiky posuzování nemusí dostateČně reflektovat specifické vlastnosti hluku z větrných elektráren, zejména jeho nízkofrekvenČní charakter a proměnlivost v češe. Studie ,,Stanovení minimálníc I vzdáleností chráněného území od větrných elektráren" je přílohou č. I tohoto dokumentu. 6. Vizuální dopady větrn Gch elektráren, krajinný ráz a metodikY hodnocení Vizuální dopady větrných elek ráren představují jednu z nejvýznamnějších složek celkového vlivu těchto staveb na území. Mbdemí větrné elektrárny o výšce až 200 metrů představují prvek absolutní vizuální dominance, «terý může zásadně narušit měřítko krajiny, horizonty, siluety obcí. historické pohledové os ' a celkový charakter území. Tyto dopady jsou zesíleny v kopcovitém terénu, kte'ý je tyj:ický pro mikroregion Valašskomeziříčsko-Kelečsko. Vizuální dopady větrných elektráren musí být posouzeny již na úrovni koncepční dokumentace, což návrh akceleračních zÓn nečiní. Tato argumentace přímo souvisí s vizuální dominancí. Větrné elektrárny o výšce až 200 metrů jsou viditelné na vzdálenost přesahující 20 kilometrů, zejména v kopcovitém terénu. jejich výškm rotující lopatky a světelná signalizace způsobují, že se stávají dominantním prvkem krajiny, který přitahuje pozornost a narušuje vizuální integritu území. Tyto dopady jsou zesíleny v územích s vysokou hustotou osídlení, kde mohou být větrné elektrárny vnímány jako rušivý prvek narušující klid a pohodu obyvatel. Tato argumentace přímo souvisí s kopcovitým terénem. Vizuální dopady větrných elektráren mohou narušit historické pohledové osy, siluety obcí a krajinné dominanty. Mikroregion Valašskomeziříčsko-Kelečsko je územím s bohatým kulturním dědictvím, které zahrnuje historické dominanty, sakrální stavby, tradiční architekturu a kulturní krajinu. Větrné elektrárny mohou narušit vizuální integritu těchto hodnot a změnit charakter území. Tyto dopady musí být posouzeny již na úrovni koncepční dokumentace. Tato argumentace přímo souvisí s kulturní krajinou. Metodiky hodnocení krajinného rázu používané v České republice vyžadují posouzení měřítka krajiny, horizontů, siluet obcí, krajinných dominant, historických pohledových os a estetických hodnot krajiny. Tyto metodiky rovněž vyžadují posouzeni vizuální exponovanosti území, viditelnosti z významných míst a dopadů na rekreační funkci území. Návrh akceleračních zón však neobsahuje Žádné posouzení těchto aspektů, což činí návrh nepřezkoumatelným a nezpůsobilým k přijetí. Tato argumentace přímo souvisí s hodnocením krajinného rázu. Vizuální dopady větrných elektráren mohou být zesíleny v důsledku kumulace vice větrných elektráren v jednom území. Kumulativní vizuální dopady mohou mít závažné účinky na krajinný ráz, kulturní krajinu a rekreační funkci území. Tyto dopady musí být posouzeny již na úrovni koncepční dokumentace. Návrh akceleračních zón však neobsahuje žádné posouzení kumulativních vizuálních dopadů, což činí návrh nepřezkoumatelným. Tato argumentace přímo souvisí s kumulativními dopady. Vizuální dopady větrných elektráren mohou ovlivnit rekreační funkci území, která je závislá na kvalitě krajiny, klidu a estetických hodnotách. Mikroregion je územím s významnou rekreační funkcí, která je ohrožena vizuální dominancí větrných elektráren. Tyto dopady mohou mít dlouhodobé důsledky pro cestovní ruch, veřejné služby a veřejné finance obcí. Tato argumentace přímo souvisí s rekreační funkcí území. Vizuální dopady větrných elektráren mohou být zesíleny v důsledku světelné signalizace, která je povinná pro větrné elektrárny o výšce přesahující 150 metrů. Tato signalizace může být viditelná na velké vzdálenosti a může narušit noční krajinu. Tyto dopady musí být posouzeny již na úrovni koncepční dokumentace. Návrh akceleračních zón však neobsahuje žádné posouzení dopadů světelné signalizace, což činí návrh nepřezkoumatelným. Tato argumentace přímo souvisí se světelnou signalizací. Souhrnně lze konstatovat, že vizuální dopady větrných elektráren představují zásadní složku celkového vlivu těchto | |

| Poř. č. | Připomínkové místo | Číslo jednací | Článek | AO | Připomínka | Vyhodnocení |
|---|---|---|---|---|---|---|
| | | | | | staveb na území. Moderní větrné elektrárny o výšce až 200 metrů představují prvek absolutní vizuální dominance, který může zásadně narušit měřítko krajiny, horizonty, siluety obcí, historické pohledové osy a celkový charakter území. Tyto dopady jsou zesíleny v kopcovitém terénu, který je typický pro mikroregion Valašskomeziříčsko-Kelečsko. Absence posouzení těchto dopadů činí návrh akceleračních zón nepřezkoumatelným a nezpůsobilým k přijetí. Minimální odstupová vzdálenost 1500 metrů představuje nezbytný minimální standard ochrany krajinného rázu, kulturní krajiny. rekreační funkce území a kvality života obyvatel. Tato argumentace přímo souvisí s minimální odstupovou vzdáleností. 7. Ekonomické dopady větrných elektráren na obce, domácnosti a regionální ekonomiku Ekonomické dopady větrných elektráren představují zásadní složku celkového hodnocení jejich vlivů na území. Tyto dopady se týkají nejen investorů, ale především obcí, domácností, regionální ekonomiky a veřejrých financí. Moderní větrné elektrárny o výšce až 200 metrů mohou ovlivnit hodnotu nemovitostí, příjmy obcí, investiční možnosti, rekreační funkci území, cestovní ruch, demografický '"ývoj a celkovou atraktivitu regionu. Tyto dopady musí být posouzeny již na úrovni koncepční dokumentace, což návrh akceleračních zón nečiní. Tato argumentace přímo souvisí s eµonomickými dopady. Pokles hodnoty nemovitostí Fředstavuje jeden z nejvýznamnějších ekonomických dopadů větrných elektráren. Vědecké s udic potvrzuji, že pokles hodnoty nemovitostí může dosahovat desítek procent, zejména v územích s vysokou hustotou osídlení a v územích s významnou rekreační fúnkcí. Tento pokles může mít přímý dopad na majetková práva obyvatel a na veřejné finance obcí, které jsou závi3lé na dani z nemovitostí. Pokud návrh akceleračních zón neobsahuje žádné posouzení dopadů na hodnotu nemovitostí, je nepřezkoumatelný a nezpůsobilý k přijetí. Tato argmientace přímo souvisí s dopady na hodnotu nemovitostí. Snížení atraktivity území pr-) bydlení a podnikání může mít dlouhodobé dopady na demografický vývoj, školství, ~ociální služby a další veřejné služby. Pokud větrné elektrárny sníží atraktivitu území pro no' é obyvatele, může dojít k poklesu počtu obyvatel, což může ovlivnit financování škol, dostípnost zdravotní péče, kapacitu sociálních služeb a udržitelnost dopravní obslužnosti. Tyto dop3dy musí být posouzeny již na úrovni koncepční dokumentace. Návrh akceleračních zón však neobsahuje žádné posouzení těchto dopadů, což činí návrh nepřezkoumatelným. Tato argumentace přímo souvisí s demografickými dopady. Rekreační funkce území může 3ýt narušena vizuální dominancí větrných elektráren, což může ovlivnit cestovní ruch a příjmy obcí. Mikroregion Valašskomeziříčsko-Kelečsko je územím s významnou rekreační funkcí, k-erá je závislá na kvalitě krajiny, klidu a estetických hodnotách. Větrné elektrárny mohou tytc hodnoty narušit a snížit atraktivitu území pro obyvatele i návštěvníky. Tyto dopady mořOlt mít dlouhodobé důsledky pro veřejné služby obcí, veřejné finance a kvalitu života obyvatá. Tato argumentace přímo souvisí s rekreační funkcí území. veřejné finance obcí mohou bý ovlivněny poklesem hodnoty nemovitosti, snížením atraktivity území pro nové obyvatele a nerušením rekreační funkce území. Pokles hodnoty nemovitostí může snížit příjmy obcí z daně z nemovitostí, snížení atraktivity území může ovlivnit příjmy z rozpočtového určení daní a narušení rekreační funkce území může ovlivnit příjmy z cestovního ruchu. Obce mohou být rovněž nuceny investovat do kompenzačních opatření, která by zmírnila dopady větrných elektráren na kvalitu života obyvatel, což může dále zatížit jejich rozpočty. Tato argumentace přímo souvisí s dopady na veřejné finance. Regionální ekonomika může být ovlivněna snížením atraktivity území pro investory, podnikatele a nové obyvatelz. Větrné elektrárny mohou ovlivnit image regionu, jeho konkurenceschopnost a schopnost přilákat nové investice. Tyto dopady mohou mít dlouhodobé důsledky pro zaměstnanost, pcdnikatelské prostředí a celkový ekonomický rozvoj regionu. Tato argumentace přímo souvisí s regionální ekonomikou. Kumulativní ekonomické doEady větrných elektráren mohou být zesíleny v důsledku kombinace poklesu hodnoty nemovitostí, snížení atraktivity území, narušení rekreační fůnkce území a dopadů na veřejné finance obcí. Tyto dopady mohou mít závažné účinky na kvalitu života obyvatel, sociální soudržnost a komunitní stabilitu. Tyto dopady musí být posouzeny již na úrovni koncepční dokumentece. Návrh akceleračních zón však neobsahuje žádné posouzení kumulativních ekonomických copadů, což činí návrh nepřezkoumatelným. Tato argumentace přímo souvisí s kumulativními dopady. Souhrnně lze konstatovat, že ekonomické dopady větrných elektráren představují zásadní složku celkového hodnocení jejich vlivů na území. Moderní větrné elektrárny o výšce až 200 metrů mohou ovlivnit hodnotu nemovitostí, příjmy obcí, investiční možnosti, rekreační funkci území, | |

| Poř. č. | Připomínkové místo | Číslo jednací | Článek | AO | Připomínka | Vyhodnocení |
|---|---|---|---|---|---|---|
| | | | | | cestovní ruch, demografický vývoj a celkovou atraktivitu regionu. Absence posouzení těchto dopadů činí návrh akceleračních zón nepřezkoumatelným a nezpůsobilým k přijetí. Minimální odstupová vzdálenost 1500 metrů představuje nezbytný minimální standard ochrany veřejných financí obcí, hodnoty nemovitostí, rekreační funkce území a regionální ekonomiky. Tato argumentace přímo souvisí s minimální odstupovou vzdáleností. 8. Dopady větrných elektráren na veřejné služby, školství a zdravotnictví Dopady větrných elektráren na veřejné služby, školství a zdravotnictví představují zásadní složku celkového hodnoceni jejich vlivů na území. Tyto dopady se neprojevují okamžitě, ale postupně, prostřednictvím zrněn demografického vývoje, atraktivity území, hodnoty nemovitostí, rekreační funkce území a celkové kvality života obyvatel. Moderní větrné elektrárny o výšce až 200 metrů mohou ovlivnit stabilitu veřejných služeb, dostupnost školství a zdravotnictví a dlouhodobou udržitelnost územní samosprávy. Tyto dopady musí být posouzeny již na úrovni koncepční dokumentace, což návrh akceleračních zÓn nečiní. Tato argumentace přímo souvisí s dopady na veřejné služby. Veřejné služby jsou závislé na stabilním demografickém vývoji, atraktivitě území pro nové obyvatele a kvalitě života. Pokud větrné elektrárny sníží atraktivitu území pro bydlení, může dojít k poklesu počtu obyvatel, což může ovlivnit financování škol, dostupnost zdravotní péče, kapacitu sociálních služeb a udržitelnost dopravní obslužnosti. Tyto dopady mohou mít dlouhodobé důsledky pro veřejné služby obcí a mohou ovlivnit jejich schopnost plnit zákonné povinnosti. Tato argumentace přímo souvisí s demografickými dopady. Školství je závislé na stabilním počtu dětí a mladých rodin. Pokud větrné elektrárny sníží atraktivitu území pro nové obyvatele, může dojít k poklesu počtu dětí, což může ovlivnit financování škol, dostupnost vzdělávání a udržitelnost školských zařízení. Pokles počtu dětí může vést k uzavírání škol, snižování kapacit a zhoršení dostupnosti vzdělávání. Tyto dopady musí být posouzeny již na úrovni koncepční dokumentace. Návrh akceleračních zón však neobsahuje žádné posouzení dopadů na školství, což činí návrh nepřezkoumatelným. Tato argumentace přímo souvisí s dopady na školství. Zdravotnictví je závislé na stabilním počtu obyvatel, dostupnosti zdravotní péče a kvalitě života. Pokud větrné elektrárny sníží atraktivitu území pro nové obyvatele, může dojít k poklesu počtu obyvatel, což může ovlivnit dostupnost zdravotní péče, kapacitu zdravotnických zařízení a udržitelnost zdravotních služeb. Tyto dopady mohou být zesíleny v územích s vysokou hustotou osídlení, kde může být zdravotní péče již nyní zatížena. Tyto dopady musí být posouzeny již na úrovni koncepční dokumentace. Návrh akceleračních zón však neobsahuje žádné posouzeni dopadů na zdravotnictví, což činí návrh nepřezkoumatelným. Tato argumentace přímo souvisí s dopady na zdravotnictví. Sociální služby jsou závislé na stabilním počtu obyvatel, dostupnosti sociální péče a kvalitě života. Pokud větrné elektrárny sníží atraktivitu území pro nové obyvatele, může dojít k poklesu počtu obyvatel, což může ovlivnit dostupnost sociální péče, kapacitu sociálních služeb a udržitelnost sociálních zařízení. Tyto dopady mohou být zesíleny v územích s vysokou hustotou osídlení, kde může být sociální péče již nyní zatížena. Tyto dopady musí být posouzeny již na úrovni koncepční dokumentace. Návrh akceleračních zón však neobsahuje žádné posouzení dopadů na sociální služby, což Činí návrh nepřezkoumatelným. Tato argumentace přímo souvisí s dopady na sociální služby. Dopravní obslužnost je závisle na stabilním počtu obyvatel, dostupnosti veřejné dopravy a kvalitě života. Pokud větrné ekktrámy sníží atraktivitu území pro nové obyvatele, může dojít k poklesu počtu obyvatel, což může ovlivnit dostupnost veřejné dopravy, kapacitu dopravních služeb a udržitelnost dopravn obslužnosti. Tyto dopady mohou být zesíleny v územích s vysokou hustotou osídlení, kde může být dopravní obslužnost již nyní zatížena. Tyto dopady musí být posouzeny již na únvni koncepční dokumentace. Návrh akceleračních zón však neobsahuje žádné posouzení dopadů na dopravní obslužnost, což činí návrh nepřezkoumatelným. Tato argumentace přímo souvisí s dopravní obslužností. Souhrnně lze konstatovat, že dopady větrných elektráren na veřejné služby, školství a zdravotnictví představují zásacmí složku celkového hodnocení jejich vlivů na území. Moderní větrné elektrárny o výšce až 2' )0 metrů mohou ovlivnit stabilitu veřejných služeb, dostupnost školství a zdravotnictví a dloimodobou udržitelnost územní samosprávy. Absence posouzení těchto dopadů činí návrh akczleračních zón nepřezkoumatelným a nezpůsobilým k přijetí. Minimální odstupová vzdálenost 1500 metrů představuje nezbytný minimální standard ochrany veřejných služeb, školství a zdravotnictví. Tato argumentace přímo souvisí s minimální odstupovou vzdálenosti. 9. DopadV větrných elektráren na kulturní krajinu, památky a historické struktury území Kulturní krajina, památky a | |

| Poř. č. | Připomínkové místo | Číslo jednací | Článek | AO | Připomínka | Vyhodnocení |
|---|---|---|---|---|---|---|
| | | | | | hičtorické struktury území představují základní hodnoty chráněné právním řádem České republ ky, mezinárodními úmluvami a rozhodovací praxí správních soudů. Mikroregion Valašskomeziříčsko-Kelečsko je územím s bohatým kulturním dědictvím, které zahrnuje historické domiEanty, sakrální stavby, tradiční architekturu, památkově chráněné objekty a kulturní krajinu formovanou po staletí. Moderní větrné elektrárny o výšce až 200 metrů představují prvek abso_utní vizuální dominance, který může zásadně narušit vizuální integritu těchto hodnot. Tato 4gumentace přímo souvisí s kulturní krajinou. Větrné elektrárny mohou naruEit historické pohledové osy, které jsou klíčovým prvkem kulturní krajiny. Tyto osy zahrnuji 3oh]edy na sakrální stavby, historické dominanty, tradiční architekturu a krajinné prvky, Lteré tvoří identitu území. Větrné elektrárny o výšce až 200 metrů mohou tyto pohledové osy na-"ušit nebo zcela znehodnotit, což může mít závažné dopady na kulturní krajinu a památky. Ta-o argumentace přímo souvisí s historickými pohledovými osami. Památkově chráněné objekty, sakrální stavby a historické dominanty představují významnou součást kulturního dědictví nikroregionu Vakšskomeziříčsko-Kelečsko. Větrné elektrárny mohou narušit jejich vizuální integritu, pohledové vztahy a kulturní hodnotu. Tyto dopady mohou být zesíleny v kopcov1ém terénu, kde mohou být větrné elektrárny viditelné na velké vzdálenosti a mohou domino¥ať celému krajinnému celku. Tato argumentace přímo souvisí s památkovou ochranou. Vizuální dopady větrných e ektráren mohou ovlivnit tradiční struktury sídel, které jsou klíčovým prvkem kulturní kmjiny. Tyto struktury zahrnují tradiční architekturu, historické dominanty, sakrální stavby, Ovesní prostory a další prvky, které tvoří identitu obcí. Větrné elektrárny mohou narušit vimální integritu těchto struktur a změnit charakter území. Tato argumentace přímo souvisí s Eadični strukturou sídel. Metodiky hodnocení krajinnéPo rázu vyžadují posouzení měřítka krajiny, horizontů, siluet obcí, krajinných dominant, historick ých pohledových os a estetických hodnot krajiny. Tyto metodiky rovněž vyžadují posouzení vizuální exponovanosti území, viditelnosti z významných míst a dopadů na rekreační funkci území. Návrh akceleračních zón však neobsahuje žádné posouzení těchto aspektů, což činí návrh nepřezkoumatelným a nezpůsobilým k přijetí. Tato argumentace přímo souvisí s hodnocením krajinného rázu. Větrné elektrárny mohou narušit estetické hodnoty krajiny, které jsou klíčovým prvkem kulturní krajiny. Tyto hodnoty zahrnují harmonii krajiny, estetické vztahy mezi krajinnými prvky, vizuální integritu území a celkový charakter krajiny. Větrné elektrárny mohou tyto hodnoty narušit a změnit charakter území. Tyto dopady musí být posouzeny již na úrovni koncepční dokumentace. Návrh akceleračních zón však neobsahuje žádné posouzení estetických hodnot krajiny, což činí návrh nepřezkoumatelným. Tato argumentace přímo souvisí s estetickými hodnotami krajiny. Větrné elektrárny mohou narušit rekreační fůnkci území, která je závislá na kvalitě krajiny, klidu a estetických hodnotách. Mikroregion je územím s významnou rekreační funkcí, která je ohrožena vizuální dominancí větrných elektráren. Tyto dopady mohou mít dlouhodobé důsledky pro cestovní ruch, veřejné služby a veřejné finance obcí. Tato argumentace přímo souvisí s rekreační funkcí území. Větrné elektrárny mohou narušit kulturní krajinu, která je chráněna právním řádem České republiky, mezinárodními úmluvami a rozhodovací praxí správních soudů. Kulturní krajina představuje soubor přírodních a kulturních hodnot, které tvoří identitu území. Větrné elektrárny mohou narušit vizuální integritu kulturní krajiny a změnit charakter území. Tyto dopady musí být posouzeny již na úrovni koncepční dokumentace. Návrh akceleračních zón však neobsahuje žádné posouzení dopadů na kulturní krajinu, což činí návrh nepřezkoumatelným. Tato argumentace přímo souvisí s kulturní krajinou. Souhrnně lze konstatovat, že dopady větrných elektráren na kulturní krajinu, památky a historické struktury území představují zásadní složku celkového hodnocení jejich vlivů na území. Moderní větrné elektrárny o výšce až 200 metrů představují prvek absolutní vizuální dominance, který může zásadně narušit měřítko krajiny, horizonty, siluety obcí, historické pohledové osy a celkový charakter území. Tyto dopady jsou zesíleny v kopcovitém terénu, který je typický pro mikroregion Valašskomeziříčsko-Kelečsko. Absence posouzení těchto dopadů činí návrh akceleračních zón nepřezkoumatelným a nezpůsobilým k přijetí. Minimální odstupová vzdálenost 1500 metrů představuje nezbytný minimální standard ochrany kulturní krajiny, památek a historických struktur území. Tato argumentace přímo souvisí s minimální odstupovou vzdáleností. 10. Kumulativní dopady a synergické efekty větrných elektráren Kumulativní dopady větrných elektráren představuji jednu z nejzásadnějších složek celkového hodnocení jejich vlivů na území. Moderní větrné elektrárny o výšce až 200 metrů nevytvářejí izolované, oddělené | |

| Poř. č. | Připomínkové místo | Číslo jednací | Článek | AO | Připomínka | Vyhodnocení |
|---|---|---|---|---|---|---|
| | | | | | vlivy, ale generují komplexní soubor akustických, vizuálních, vibračních, ekologických, sociálních a ekonomických jevů, které se vzájemně zesilují. Tyto jevy se nesčítají lineárně, ale vytvářejí synergické efekty, které mohou mít závažné dopady na zdraví obyvatel, kvalitu životm krajinný ráz, kulturní krajinu, biodiverzitu, veřejné služby a veřejné finance obcí. Tato argumentace přímo souvisí s kumulativními dopady. Kumulativní akustické dopady zahrnují kombinaci nízkofrekvenčního hluku, infrazvuku, amplitudové modulace a aerodynamických jevů vznikajících na lopatkách větrných elektráren. Tyto jevy mohou být zesíleny v kopcovitém terénu, kde dochází k odrazům, lomům a interferenci zvukových vln. Standardní akustické modely tyto jevy nezohledňují, což činí jejich výsledky nepřesnými a nedostatečnými pro posouzení dopadů větrných elektráren na zdraví obyvatel. Tato argumentace přímo souvisí s nízkofrekvenčním hlukem a infrazvukem. Kumulativní vizuální dopady zahrnují kombinaci vizuální dominance, narušení horizontů, siluet obcí, historických pohlecových os a estetických hodnot krajiny. Tyto dopady mohou být zesíleny v důsledku kumulace více větrných elektráren v jednom území. Větrné elektrárny o výšce až 200 metrů mohou dcminovat celému krajinnému celku a narušit vizuální integritu kulturní krajiny. Tyto dopady nůší být posouzeny již na úrovni koncepční dokumentace. Tato argumentace přímo souvisí s v:zuální dominanci. Kumulativní ekologické dopedy zahrnují kombinaci úhynu ptáků a netopýrů, narušení migračních tras, ovlivnění hn_zdních a potravních biotopů a narušení ekologické stability území. Tyto dopady mohou bý" zesíleny v územích s vysokou koncentrací chráněných druhů, jakým je mikroregion Valakkomeziříčsko-Kelečsko. Absence biologických průzkumů, posouzení migračních tras, po:mizeni hnízdních lokalit a posouzeni potravních biotopů činí návrh nepřezkoumatelným. Ta"o argumentace přímo souvisí s dopady na biodiverzitu. Kumulativní sociální dopady záhmují kombinaci stresu, úzkosti, podrážděnosti, poruch spánku a dalších zd'ravotnich obtíži z3ůsobených akustickými, vizuálními a vibračními jevy. Tyto dopady mohou být zesíleny v územích s vysokou hustotou osídlení, kde mohou být větrné elektrárny vnímány jako rušiy; prvek narušující klid a pohodu obyvatel. Tyto dopady mohou mít dlouhodobé důsledky pro s·3ciá]ni soudržnost, komunitní stabilitu a kvalitu života obyvatel. Tato argumentace přímo souvizí s dopady na kvalitu života. Kumulativní ekonomické dopedy zahrnují kombinaci poklesu hodnoty nemovitostí, snížení atraktivity území pro nové ob 'vatele, narušení rekreační fimkce území a dopadů na veřejné finance obcí. Tyto dopady mc hou být zesíleny v územích s vysokou hustotou osídlení a v územích s významnou rekreační funkcí. Tyto dopady mohou mít dlouhodobé důsledky pro veřejné služby, školství, zdray otnictví a sociální služby. Tato argumentace přímo souvisí s ekonomickými dopady. Kumulativní dopady větrných ?lektráren mohou být zesíleny v důsledku synergických efektů, které vznikají kombinací aktstických, vizuálních, vibračních, ekologických, sociálních a ekonomických jevů. Tyto synérgické efekty mohou mít závažné dopady na zdraví obyvatel, kvalitu života, krajinný ráz, kul umí krajinu, biodiverzitu, veřejné služby a veřejné finance obcí. Tyto dopady musí být posouzeny již na úrovni koncepční dokumentace. Návrh akceleračních zón však neobsahuje žádné posouzení synergických efektů, což činí návrh nepřezkoumatelným. Tato argumentace přímo souvizí se synergickými efekty. Souhrnně lze konstatovat, že kumulativní dopady a synergické efekty větrných elektráren představují zásadní složku CelkOvého hodnocení jejich vlivů na území. Moderní větrné elektrárny o výšce až 200 metr-i nevytvářejí izolované, oddělené vlivy, ale generují komplexní soubor akustických, vizuálnícE, vibračních, ekologických, sociálních a ekonomických jevů, které se vzájemně zesilují. µbsence posouzení těchto jevů Činí návrh akceleračních zón nepřezkoumatelným a nezpůscbilým k přijetí. Minimální odstupová vzdálenost 1500 metrů představuje nezbytný minimální standard ochrany zdraví obyvatel, kvality života, krajinného rázu, kulturní krajiny, biOdim'ěřZity, veřejných služeb a veřejných financi obcí. Tato argumentace přímo souvisí s minimální odstupovou vzdáleností. 11. Dopady větrných elek-ráren na veřejné zdraví a dlouhodobá zdravotní rizika Veřejné zdraví představuje jednu z nejvyšších hodnot chráněných právním řádem České republiky, ústavním pořádkem i mezinárodními závazky. Povinnost chránit zdraví obyvatel je zakotvena v Listině základnícř práv a svobod, zákoně o ochraně veřejného zdraví, zákoně o ochraně přírody a krajiny a sta¥ebním zákoně. Moderní větrné elektrárny o výšce až 200 metrů mohou generovat komplexní eoubor akustických, vibračních, vizuálních a psychologických jevů, které mohou mít závažné dopady na zdraví obyvatel. Tato argumentace přímo souvisí s veřejným zdravím. Nízkofrekvenční hluk a infrazvuk představují jedny z nejvýznamnějších zdravotních rizik spojených s provozem větrných elektráren. Tyto | |

| Poř. č. | Připomínkové místo | Číslo jednací | Článek | AO | Připomínka | Vyhodnocení |
|---|---|---|---|---|---|---|
| | | | | | jevy mohou způsobovat bolesti hlavy, tlak v uších, únavu, podrážděnost, poruchy koncentrace, poruchy spánku a další zdravotní obtíže. Nízkofrekvenční hluk a infrazvuk se šíří na velké vzdálenosti a mohou pronikat do obytných prostor i při uzavřených oknech. Tyto jevy nejsou plně zachytitelné standardními metodikami a mohou být zesíleny v kopcovitém terénu. Tato argumentace přímo souvisí s nízkofrekvenčním hlukem a infrazvukem. Amplitudová modulace představuje jev, kdy dochází k výraznému kolísání hladiny hluku, které je vnímáno jako rušivé a může způsobovat podrážděnost, stres, poruchy spánku a další zdravotní obtíže. Tento jev je typický pro moderní větrné elektrárny o výšce až 200 metrů a může být zesílen v kopcovitém terénu. Amplitudová modulace může způsobovat dlouhodobou stresovou zátěž, která může mít závažné dopady na zdraví obyvatel. Tato argumentace přímo souvisí s amplitudovou modulací. Stroboskopický efekt vzniká v důsledku rotace lopatek větrné elektrárny a může způsobovat podrážděnost, stres, poruchy koncentrace, bolesti hlavy a další zdravotní obtíže. Tento jev je typický pro větrné elektrárny umístěné v blízkosti sídel a může být zesílen v kopcovitém terénu. stroboskopický efekt může způsobovat dlouhodobou stresovou zátěž, která může mít závažné dopady na zdraví obyvatel. Tato argumentace přímo souvisí se stroboskopickým efektem. Poruchy spánku představují jeden z nejvýznamnějších zdravotních dopadů větrných elektráren. Vědecké studie potvrzují, že nízkofrekvenční hluk, infrazvuk a amplitudová modulace mohou způsobovat poruchy spánku, které mohou mít závažné dopady na zdraví obyvatel. Poruchy spánku mohou způsobovat únavu, podrážděnost, poruchy koncentrace, zvýšený krevní tlak, kardiovaskulární onemocnění a další zdravotní obtíže. Tyto dopady mohou být zesíleny v kopcovitém terénu. Tato argumentace přímo souvisí s poruchami spánku. Psychická zátěž způsobená větrnými elektrárnami může mít závažné dopady na zdraví obyvatel. Vědecké studie potvrzují, že dlouhodobá stresová zátěž může způsobovat úzkost, podrážděnost, poruchy koncentrace, poruchy spánku a další psychické obtíže. Tyto dopady mohou být zesíleny v územích s vysokou hustotou osídlení, kde mohou být větrné elektrárny vnímány jako rušivý prvek narušující klid a pohodu obyvatel. Tato argumentace přímo souvisí se stresovou zátěží. Kardiovaskulární rizika mohou být ovlivněna dlouhodobou expozicí hluku, stresu a poruchám spánku. Vědecké studie potvrzují, že dlouhodobá expozice hluku může způsobovat zvýšený krevní tlak, ischemickou chorobu srdeční, arytmie a další kardiovaskulární onemocnění. Tyto dopady mohou být zesíleny v územích s vysokou hustotou osídlení. Tato argumentace přímo souvisí s kardiovaskulárními riziky. Kumulativní zdravotní dopady větrných elektráren mohou být zesíleny v důsledku kombinace akustických, vibračních, vizuálních a psychologických jevů. Tyto synergické efekty mohou mít závažné dopady na zdraví obyvatel, kvalitu života, sociální soudržnost a komunitní stabilitu. Tyto dopady musí být posouzeny již na úrovni koncepční dokumentace. Návrh akceleračních zón však neobsahuje žádné posouzení kumulativních zdravotních dopadů, což činí návrh nepřezkoumatelným. Tato argumentace přímo souvisí s kumulativními dopady. Kardiovaskulární rizika představují jednu z nejzávažnějších kategorií zdravotních dopadů, které mohou být spojeny s dlouhodobou expozicí hluku, vibracím, infrazvuku, amplitudové modulaci a chronické stresové zátěži generované větrnými elektrárnami. Ochrana zdraví obyvatel je zakotvena v Listině základních práv a svobod, zákoně o ochraně veřejného zdraví a v mezinárodních závazcích Č2ské republiky. Povinnost veřejné moci chránit zdraví obyvatel zahrnuje i prevenci kardiovmkulárních onemocnění, která patři' mezi nejčastější příčiny morbidity a mortality v populaci. Tato argumentace přímo souvisí s kardiovaskulárními riziky. Dlouhodobá expozice hluku, zqména nízkofrekvenčního hluku a infrazvuku, může způsobovat zvýšený krevní tlak, poruch " srdečního rytmu, ischemickou chorobu srdeční a další kardiovaskulární onemocnění. Vědecké studie potvrzují, že chronická expozice hluku nad určité prahové hodnoty může ©ůsobovat aktivaci sympatického nervového systému, zvýšení hladiny stresových hormonů e dlouhodobé zatížení kardiovaskulárního systému. Tyto jeyy mohou být zesíleny v kopcovitém terénu, kde může docházet k odrazům, interferenci a zesílení akustických jevů. Tato argume:itace přímo souvisí s nízkofrekvenčním hlukem a infrazvukem. Amplitudová modulace předsta 'uje specifický akustický jev, kdy dochází k výraznému kolísání hladiny hluku, které je vnímám jako rušivé a může způsobovat podrážděnost, stres, poruchy spánku a další zdravotní obtižm Tento jev může způsobovat dlouhodobou aktivaci stresové reakce organismu, která múze mít závažné dopady na kardiovaskulární systém. Tato argumentace přímo souvisí s anplitudovou modulací. Poruchy spánku představují jecen z nejvýznamnějších faktorů | |

| Poř. č. | Připomínkové místo | Číslo jednací | Článek | AO | Připomínka | Vyhodnocení |
|---|---|---|---|---|---|---|
| | | | | | ovlivňujících kardiovaskulární zdraví. Vědecké studie potvrzuii, že chronická deprivace spánku může způsobovat zvýšený krevní tlak, poruchy srdečního rytmu, ischemickou chorobu srdeční a další kardiovaskulární onemocnění. Nízkofrekvenční hluk, infrazvuk a amplitudová modulace mohou způsobovat poruchy spánku, které mohou mít závažné dopady na kardiovaskulární zdraví obyvatel. Tato argumentace přímo souvisí s pc ruchami spánku. Chronická stresová zátěž představuje další významný faktor ovlivňující kardiovaskulární zdraví. Vědecké studie potvrmjí, že dlouhodobá expozice stresu může způsobovat zvýšený krevní tlak, poruchy srdečního rytmu, ischemickou chorobu srdeční a další kardiovaskulární onemocnění. Větrné elektrárny mohou způsobovat chronickou stresovou zátěž prostřednictvím akustických, vibračních a vizuálních jevů, které mohou být vnímány jako rušivé a mohou narušovat klid a pohodu obyva-el. Tato argumentace přímo souvisí se stresovou zátěži. Kardiovaskulární rizika mohot. být zesílena v důsledku synergických efektů, které vznikají kombinací akustických, vibračrích, vizuálních a psychologických jevů. Tyto synergické efekty mohou mít závažné dopady na zdraví obyvatel, kvalitu života, sociální soudržnost a komunitní stabilitu. Tyto dopady musí Eýt posouzeny již na úrovni koncepční dokumentace. Návrh akceleračních zón však neobsa.nuje žádné posouzení kardiovaskulárních rizik, což činí návrh nepřezkoumatelným. Tato argmientace přímo souvisí s kumulativními dopady. Souhrnně lze konstatovat, že <ardiovaskulárni rizika představují zásadní složku celkového hodnocení zdravotních dopadů větrných elektráren. Moderní větrné elektrárny o výšce až 200 metrů mohou způsobovat nízkMrekvenční hluk, infrazvuk, amplitudovou modulaci, poruchy spánku, chronickou stresovoi zátěž a další jevy, které mohou mít závažné dopady na kardiovaskulární zdraví obyvatd. Absence posouzení těchto rizik činí návrh akceleračních zón nepřezkoumatelným a nezpůscbílým k přijetí. Minimální odstupová vzdálenost 1500 metrů představuje nezbytný minimální standard ochrany kardiovaskulárního zdraví obyvatel. Tato argumentace přímo souvisí s m nimální odstupovou vzdáleností 12. Dopady větrných elek_ráren na infrastrukturu, dopravu a technické sítě Dopady větrných elektráren ná infrastrukturu, dopravu a technické sítě představují zásadní složku celkového hodnocení je ich vlivů na území. Moderní větrné elektrárny o výšce až 200 metrů vyžadují rozsáhlé zásahy do dopravní infrastruktury, přeložky technických sítí, výstavbu nových přípojeÉ, posílení distribučních kapacit a úpravy místních komunikací. Tyto zásahy mohou mít dlouhodobé dopady na bezpečnost dopravy, stabilitu technické infrastruktury, veřejné finance obcí a celkovou udržitelnost územního rozvoje. Tato argumentace přímo souvisí s dopady na infrastrukturu. Dopravní infrastruktura může být ovlivněna zvýšenou dopravní zátěží během výstavby větrných elektráren, která zahrnuje přepravu nadrozměrných komponent, jako jsou věže, gondoly a lopatky o délce až 80 metrů. Tyto přepravy mohou vyžadovat úpravy místních komunikací, posílení mostních konstrukcí, odstranění vegetace, úpravy křižovatek a dočasné uzavírky silnic. Tyto zásahy mohou mít dlouhodobé dopady na bezpečnost dopravy, plynulost provozu a veřejné finance obcí. Tato argumentace přímo souvisí s dopravní zátěží. Bezpečnost dopravy může být ovlivněna vizuální dominancí větrných elektráren, která může způsobovat oslnění řidičů, rozptylování pozornosti a narušení orientace v prostoru. stroboskopický efekt vznikající při rotaci lopatek může způsobovat podrážděnost, stres a poruchy koncentrace, což může mít závažné dopady na bezpečnost dopravy. Tyto dopady mohou být zesíleny v kopcovitém terénu, kde mohou být větrné elektrárny viditelné na velké vzdálenosti a mohou dominovat celému krajinnému celku. Tato argumentace přímo souvisí s bezpečností dopravy. Technické sítě mohou být ovlivněny požadavky na přeložky, posílení kapacit a výstavbu nových přípojek. Větrné elektrárny vyžadují připojení k distribuční nebo přenosové soustavě, což může vyžadovat výstavbu nových vedeni, transformoven a kabelových tras. Tyto zásahy mohou mít dlouhodobé dopady na stabilitu technické infrastruktury, veřejné finance obcí a celkovou udržitelnost územního rozvoje. Tato argumentace přímo souvisí s technickými sítěmi. Elektrická infrastruktura může být ovlivněna požadavky na posílení distribučních kapacit, které mohou být nezbytné pro připojení větrných elektráren. Tyto požadavky mohou zahrnovat výstavbu nových vedení, transformoven a kabelových tras, které mohou mít dlouhodobé dopady na krajinný ráz, kulturní krajinu a veřejné finance obcí. Tato argumentace přímo souvisí s elektrickou infrastrukturou. Vodohospodářská infrastruktura může být ovlivněna požadavky na přeložky vodovodů, kanalizací a dalších technických sítí, které mohou být nezbytné pro výstavbu větrných elektráren. Tyto zásahy mohou mít dlouhodobé dopady na stabilitu technické infrastruktury, veřejné finance obci a celkovou udržitelnost | |

| Poř. č. | Připomínkové místo | Číslo jednací | Článek | AO | Připomínka | Vyhodnocení |
|---|---|---|---|---|---|---|
| | | | | | územního rozvoje. Tato argumentace přímo souvisí s vodohospodářskou infrastrukturou. Telekomunikační infrastruktura může být ovlivněna elektromagnetickým rušením způsobeným větrnými elektrárnami, které může ovlivnit kvalitu signálu, stabilitu přenosu dat a funkčnost telekomunikačních zařízení. Tyto dopady mohou být zesílenv v kopcovitém terénu, kde může docházet k odrazům a interferenci signálu. Tato argumentace přímo souvisí s telekomunikační infrastrukturou. Kumulativní dopady větrných elektráren na infrastrukturu, dopravu a technické sítě mohou být zesíleny v důsledku kombinace dopravní zátěže, požadavků na přeložky technických sítí, posílení distribučních kapacit a vizuální dominance větrných elektráren. Tyto dopady mohou mít závažné účinky na bezpečnost dopravy, stabilitu technické infrastruktury, veřejné finance obcí a celkovou udržitelnost územního rozvoje. Tato argumentace přímo souvisí s kumulativními dopady. Souhrnně lze konstatovat, že dopady větrných elektráren na infrastrukturu, dopravu a technické sítě představují zásadní složku celkového hodnocení jejich vlivů na území. Moderní větrné elektrárny o výšce až 200 metrů mohou ovlivnit dopravní infrastrukturu, technické sítě, veřejné finance obcí a celkovou udržitélnost územního rozvoje. Absence posouzení těchto dopadů činí návrh akceleračních zÓn nepř&koumatelným a nezpůsobilým k přijetí. Minimální odstupová vzdálenost 1500 metrů představuje nezbytný minimální standard ochrany infrastruktury, dopravy a technických sítí. Tato argumentace přímo souvisí s minimální odstupovou vzdáleností. 13. Dopady větrných ekktráren na klimatické podmínky, proudění vzduchu a mikroklima Klimatické podmínky, prouděrí vzduchu a mikroklima představují klíčové složky ekologické stability území, které jsou cháněny právním řádem České republiky, zejména zákonem o ochraně přírody a krajiny. MiE roregion Valašskomeziříčsko-Kelečsko je územím s vysokou klimatickou citlivostí, která je dána kombinací kopcovitého terénu, teplotních inverzí, vysoké srážkovosti a přítomnosti ekologicky významných krajinných prvků. Moderní větrné elektrárny o výšce až 200 metrů mohou tyto hodnoty zásadně ovlivnit. Tato argumentace přímo souvisí s dopady na klimatické podmínk Proudění vzduchu může být OV ivněno rotací lopatek větrných elektráren, která může způsobit turbulence, víry a zrněny v proMění vzduchu. Tyto jevy mohou ovlivnit mikroklima, teplotní režim, vlhkost vzduchu a dalů klimatické parametry. Tyto dopady mohou být zesíleny v kopcovitém terénu, kde může iocházet k odrazům, lomům a interferenci proudění vzduchu. Tato argumentace přímo souvisí s prouděním vzduchu. Mikroklima může být ovlivněno změnami v proudění vzduchu, které mohou ovlivnit teplotní režim, vlhkost vzduchu, rychlo větru a další klimatické parametry. Tyto dopady mohou mít dlouhodobé důsledky pro zemědělskou výrobu, ekologickou stabilitu a krajinnou strukturu. Tyto dopady mohou být zesí eny v územích s vysokou klimatickou citlivostí, jakým je mikroregion Valašskomeziříčsk ±Ke1ečsko. Tato argumentace přímo souvisí s mikroklimatem. Teplotní inverze mohou být o'Aivněny změnami v proudění vzduchu, které mohou ovlivnit teplotní režim, vlhkost vzduchu a další klimatické parametry. Tyto dopady mohou být zesíleny v územích s vysokou klimatickou citlivosti, kde mohou být teplotní inverze časté a mohou mít závažné dopady na kvalitu o" zduSí, zdraví obyvatel a ekologickou stabilitu území. Tato argumentace přímo souvisí s teplotními inverzemi. Srážkové poměry mohou být ovlivněny změnami v proudění vzduchu, které mohou ovlivnit distribuci srážek, intenzitu srážek a další klimatické parametry. Tyto dopady mohou mít dlouhodobé důsledky pro zemědělskou výrobu, hydrologickou stabilitu a krajinnou strukturu. Tyto dopady mohou být zesíleny v územích s vysokou srážkovostí, jakým je mikroregion Valašskomeziříčsko-Kelečsko. Tato argumentace přímo souvisí se srážkovými poměry. Kumulativní dopady větrných elektráren na klimatické podmínky, proudění vzduchu a mikroklima mohou být zesílen ' v důsledku kombinace změn v proudění vzduchu, zrněn v mikroklimatu, zrněn v těplotních inverzích a změn v srážkových poměrech. Tyto dopady mohou mít závažné účinky na zemědělskou výrobu, ekologickou stabilitu, veřejné finance obcí a kvalitu života obyvatel. Ty to dopady musí být posouzeny již na úrovni koncepční dokumentace. Návrh akceleračních zón však neobsahuje žádné posouzení kumulativních dopadů, což činí návrh nepřezkc umatelným. Tato argumentace přímo souvisí s kumulativními dopady. Souhrnně lze konstatovat, že dopady větrných elektráren na klimatické podmínky, proudění vzduchu a mikroklima představají zásadní složku celkového hodnocení jejich vlivů na území. Moderní větrné elektrárny o výš"e až 200 metrů mohou narušit proudění vzduchu, mikroklima, teplotní inverze, srážkové pomury a ekologickou stabilitu území. Absence posouzení těchto dopadů činí návrh akceleračních zón nepřezkoumatelným a nezpůsobilým k přijetí. Minimální odstupová vzdálenost 1500 | |

| Poř. č. | Připomínkové místo | Číslo jednací | Článek | AO | Připomínka | Vyhodnocení |
|---|---|---|---|---|---|---|
| | | | | | metrů představuje nezbytný minimální standard ochrany klimatické stability, mikroklimatu a ekologické stability území. Tato argumentace přímo souvisí s minimální odstupovou vzdáleností. 14. Odborné posouzení archeologa Předmětné území představuje ojedinělý typ archeologické krajiny. vývoj sídelní komory na širším Kelečsku je velmi specifický, což je podmíněno místním krajinným rázem. Výrazné osídlení je doloženo nejpozději od mladší části starší doby kamenné, co je doložené četnými objevy sídlišť a pohřebišť, které doplňují nálezy depotů a individuálních artefaktů. Například poloha Kelč-Komárovice ,,U kapličky" představuje na základě výsledků povrchové prospekce rozsáhlé multikulturní sídliště. Významná je také oblast Kunovic, kde se na malém prostoru koncentruje sedm lokalit časově spadajících od starší doby kamenné až po mladší dobu železnou. Typologicky jde o paleolitickou stanici, nížinná i výšinná sídliště, hradiště a pohřebiště. Samotný vznik a formování města Kelče a jeho zázemí patří mezi archeologicky mimořádné procesy. Vznik předpokládané trhové vsi, následný přesun náměstí a transformace do kolonizačního biskupského města představují složitý jev, který navíc postrádá oporu v historických písemných pramenech. Také další vývoj této sídelní jednotky představuje specifickou situaci, zejména z hlediska širšího hospodářského zázemí a komunikačního prostoru. Za obzvláště výjimečný lze označit nález depotu sekaného stříbra a zlomkových šperků v poloze Kelč-Strážné (tzv. Kelečský poklad) z počátku 11. století. Na lokalitě Strážné se nachází rovněž pohřebiŠtě z přelomu doby bronzové a železné. Nález depotu ze Strážného (stejně jako obdobného mincovního depotu z Kelče-Němetic) dokládá význam oblasti nejen jako komplexní sídelní krajiny, ale také jako důležitého tranzitního regionu, a to minimálně ve středověku. Vysoká koncentrace známých archeologických lokalit zároveň indikuje vysoký potenciál dosud neevidovaných archeologických situací, které mohou být výstavbou předmětných VTE a související infrastruktury nevratně poškozena nebo zcela zničena. Předmětná oblast je významná také z paleontologického hlediska. Za zmínku stojí zejména oblast na rozhraní obcí Podolí a Loučka, kde se nachází významná lokalita ,,Potok Loučka". Zde je odkryt ojedinělý profil s menilitovým souvrstvím slezské jednotky, který je zdrojem četných fosilii ichtyofauny a tvoří významný korelační horizont spodního oligocénu flyše Západních a východních Karpat i důležitý paleoenvironmentální event spodního oligocénu. Samotné město Kelč a jeho zázemí představují paleontologickou oblast mimořádného významu. V okolí města totiž ostrůvkovitě vystupuje výše zmíněné menilitové souvrství. Kromě vysokého výskytu mimořádně dobře dochovaných nálezů třetihorní ichtyofauny, které řadí oblast Kelče mezi významné paleontologické lokality evropského významu, jde také o oblast s nálezy holotypů, tedy exemplářů, podle nichž byly popsány zcela nové druhy - Sulcalydus kalabisi a Oligaeschna kvaceki. Zejména druhý jmenovaný nález fosilního křídla vážky představuje mimořádně vzácný paleoentomologický objev. Při výstavbě zmíněných VTE a související infrastruktury jsou tedy ohroženy také paleontologické lokality. Vzhledem k povaze fosilií - které se nacházejí primárně uvnitř horniny, nejsou tedy na první pohled viditelné jako archeologické objekty v podloží a některé dosahují rozměrů pouze několika centimetrů či milimetrů - může dojít k nenávratné ztrátě jejich existence i veškerých informací, které by bylo možné z těchto lokalit získat. III. Závěrečný návrh Z předložené komplexní argurr entace je zcela zřejmé, že záměr vymezit akcelerační oblast AOV30 Kunovice a AOV31 Kelč trpí zásadními a neodstranitelnými deficity napříč všemi posuzovanými oblastmi. Lokali-a se nachází v přímém a neřešitelném střetu se zájmy ochrany přírody a ochrany veřejného zdraví (nevyhodnocená hluková zátěž, absence posouzení infrazvuku a stroboskopickéhc efektu v těsné blízkosti obytné zástavby). Z ústavního a procesního hlediska pak návrh 3rokazatelně představuje hrubé porušení unijní směrnice REED III, obcházení principu předběžné opatrnosti a neproporcionální zásah do ústavně zaručeného práva na územní samospráv_i obcí i do majetkových práv občanů, nebot' stěžejní environmentální a technické pře<ážky jsou nepřípustně bagatelizovány a odsouvány k řešeni až do navazujících řízení. S ohledem na výše prokázan ; kumulativní výskyt nepřekonatelných environmentálních, geologických, zdravotních a ur3anistických limitů nesplňuje území Obce Kunovice a jejího okolí zákonné ani koncepční 3ředpoklady pro urychlenou výstavbu obnovitelných zdrojů energie. Na základě skutečností uvedený"~h v bodech l až 14 těchto připomínek kategoricky: POŽADUJI ÚPLNÉ VYŘAZENÍ lokality s označením AOV30 Kunovice a AOV31 Kelč z návrhu Změny č. 2 Územního rozvojového plánu ČR a zrušení s ní souvisejícího návrhu odůvodnění územního opatření. Současně | |

| Poř. č. | Připomínkové místo | Číslo jednací | Článek | AO | Připomínka | Vyhodnocení |
|---|---|---|---|---|---|---|
| | | | | | žádám pořizovatele, aby se s každým z výše uplatněných bodů věcně, podrobně a přezkoumatelně vypořádal v r:Miodnutí o vyhodnocení připomínek.<br><br>Příloha č. l: Hluková studie ,,Stanovení minimálních vzdáleností chráněného území od větrných elektráren"<br><br>Příloha Č. 2: Odborné posouzení archeologa<br><br>STANOVENÍ MINIMÁLNÍCH VZDÁLENOSTÍ CHRÁNĚNÉHO ÚZEMÍ OD VĚTRNÝCH ELEKTRÁREN STANOVENÍ MINIMÁLNÍCH VZDÁLENOSTÍ CHRÁNĚNÉHO ÚZEMÍ OD VĚTRNÝCH ELEKTRÁREN Objednatel: Dobrovolných svazek obcí v Mikroregionu Záhoran Se sídlem v Rouském IČO: 70954525 Objednatel zastoupený: Josef Voldán Zhotovitel: Vysoké učení technické v Brně, Fakulta stavební Se sídlem: Veveří 331/95, 602 00 Brno Pověřený zástupce pro DČ: doc. Ing. Jan Vaněrek, Ph.D., proděkan FAST VUT IČ: 00216305 DIČ: CZ00216305 odpovědný řešitel: doc. Ing. Petr Hradil, Ph.D. Řešitelský kolektiv: doc. Ing, Petr Hradil, Ph.D. prof. Ing. Pavel Schmid, Ph.D. Tato zpráva obsahuje 25 stran textu V Brně 10. 5, 2026 doc. Ing, Petr Hradil, Ph,0.. 2 Obsah<br><br>o Literatura .....,... . . . . . .....,.....~.....4<br>o Úvod..... . .....m.....6<br>o Legislativa ochrany osob'před hlukem z větrných elektráren v ČR ..... 7<br>o Zdravotní účinky hluku z větrných elektráren 7<br>o Vliv hluku z větrných elektráren na hospodářská zvířata (skot, prasata, drůbež).....8<br>o Akcelerační oblasti , . . .....8 aov29 Býškovice... . , . . , . .....8<br>AOV30 Kunovice. , . . ..... 11 AOV31 KelČ..... . .. . . ..... . . . ....12 AOV109 Lukoveček 13<br>o Větrné elektrárny 15<br>o výpočet útlumu hluku od větrné e1ektrárny.....~..... ·' -i 20<br>o Hladina akustického tlaku mmm.~. 21<br>o Hladina akustického tlaku větrného 21<br>o Závěr l.!.., - . .!. 23 3<br><br>2. Úvod Větrná energie představuje klíčový obnovitelný zdroj pro dosažení cílů v oblasti ochrany klimatu a energetické bezpečnosti. S rostoucím počtem větrných elektráren v krajině však roste i zájem o potenciální zdravotní dopady jejich hluku na osoby žijící v okolí, Hluk z větrných elektráren je specifický svým charakterem - na rozdíl od plynulého dopravního nebo průmyslového hluku obsahuje výrazné amplitudové modulace ("svištění") při průchodu lopatek kolem stožáru a může mít tónové složky. Tyto vlastnosti jej činí subjektivně rušivějším i při relativně nízkých hladinách akustického tlaku. Hygienická bezpečnost v této souvislosti zahrnuje ochranu před nepříznivými účinky, mezi které patří zejména obtěžování hlukem (noise annoyance), poruchy spánku a s nimi spojené sekundární zdravotní dopady, jako je zvýšený stres, zhoršení kvality života a v některých případech i psychická distres. Problematika je o to citlivější, že větrné elektrárny jsou často umísťovány do jinak klidných, venkovských oblastí s nízkým hlukovým pozadím, kde je i relativně nízká hladina hluku dobře slyšitelná a potenciálně rušivá. Veškeré výpočty šíření hluku, stanovení útlumových složek (geometrická divergence, atmosférická absorpce, vliv zemského povrchu a překážek) a posouzení dodržení hygienických limitů v této studii vycházejí z obecně uznávaných a standardizovaných metod, zejména z normy [3]. výpočtové postupy jsou platné univerzálně, nezávisle na konkrétní lokalitě, a jsou běžně používány v hlukových studiích pro účely územního řízení a posuzování vlivů na veřejné zdraví. Rovněž aplikované hygienické limity vycházejí z nařízení vlády č. 272/2011 Sb. [l], které je závazné pro celé území České republiky. Závěry o minimálních bezpečných vzdálenostech mezi zdrojem hluku a chráněnou zástavbou, odvozené z těchto výpočtů, mají tedy obecnou platnost a lze je aplikovat na libovolné území bez ohledu na jeho aktuální nebo plánované využití. Tato obecná platnost výpočtového modelu vŠak naráŽí na specifickou neurčitost | |

| Poř. č. | Připomínkové místo | Číslo jednací | Článek | AO | Připomínka | Vyhodnocení |
|---|---|---|---|---|---|---|
| | | | | | v případě tzv. akceleračních oblastí. Zde totiž nejsou definovány ani konkrétní umístění zdrojů, ani typy uvažovaných větrných elektráren; zdroje mohou být teoreticky umístěny kdekoliv v rámci akcelerační oblasti a mohou dosahovat libovolného výkonu. Návrh Ministerstva životního prostředí sice deklaruje ochrannou vzdálenost cca 500 m od zastavěného území, resp. od chráněného venkovního prostoru staveb (nádvoří, zahrady), tento požadavek se však vztahuje na velmi různorodé prostory. Jde nejen o bezprostřední zázemí bytových domů, škol a nemocnic, ale také o prostory kolem chatových oblastí nebo rekreačních zón, což při absenci přesné lokalizace a specifikace technologie významně komplikuje jednoznačné posouzení reálných hlukových dopadů. 6 3. Legislativa ochrany osoí) před hlukem z větrných elektráren v ČR V České republice se ochrana osob před hlukem z větrných elektráren řídí předpisem [l]. Větrná elektrárna je ptávně klasifikována jako stacionární zdroj hluku (nikoli dopravní), COŽ je zásadní pro Správné určení hygienických limitů. Pro hluk z větrných elektrjiren platí v chráněném venkovním prostoru (např. zahrada u rodinného domu) a v chráněném venkovním prostoru stavby (2 metry před oknem) tyto základní limity: Denní doba (6:00-22:00) 50 dB Noční doba (22:00-6:00) 40 dB Protože hluk z elektrárny může obsahovat výrazné tónové sloŽky, je vhodné použít korekci -5 dB, což zpřísňuje limit Denní doba (6:00-22:00) 45 dB Noční doba (22:00-6:00) 35 dB Tónové složky (často nazývané také ,,tónový charakter hluku" nebo hovorově ,,pískání/bručení") jsou jedním z nejkritičtějších aspektů při posuzování hluku z větrných elektráren (VTE). Pro laika můŽe být rozdíl mezi ,,šuměním" a ,,tónovým hlukem" subtilní, ale z hlediska legislativy a vr-ímání člověkem je propastný. Tónová složka nastává, když se ve zvukovém spektru oLjeví výrazná, úzká frekvenční špička, která dominuje nad okolním šumem. U VTE nůže jít o hučení generátoru, převodovky, aerodynamický sviSt lopatek při průchodu kolem stožáru nebo rezonanci konstrukce. Lidské ucho je evolučně nastaveno tak, aby bylo mnohem citlivější na tóny (úzké frekvence) než na šum. Tónový hluk je subjektivně vnímán jako mnohem obtížnější, rušivější a pronikavější než netónový h uk o stejné hlasitosti. Dokáže probouzet, způsobovat stres i při nižších hladinách decibel :i. Stanovení tÓnového tharakteru není jednoduché na hlukoměru. Vyžaduje to odbornou analýzu v laboratioři nebo terénu pomocí specializovaného softwaru. Postup se řídí normou ČSN EN ISO 1996-2 (Akustika - Popis, měření a hodnocení hluku ve venkovním prostředí). Objekt.vně lze tónové složky stanovit pomocí frekvenční analýzy, kdy se hluk nezaznamená jen jako celková hladina (dB), ale separuje se na jednotlivé frekvence (Hz) 4. Zdravotní účinky hluku z větrných elektráren Obtěžování hlukem je nejvýznamnějším a nejlépe doloženým účinkem. Existuje prokazatelný vztah mezi hlacĺinou hluku a množstvím obtěžovaných osob. V současné době se jeví jako rozumné dDspět k závěru, že hluk z větrných turbín zvyšuje riziko obtěžování a narušení spánku u osob vystavených jeho působení, a to v závislosti na intenzitě hluku, viz. [4]. Nejrozsáhlejší studií na toto téma je výzkum realizovaný kanadskou zdravotnickou ágenturou Health Canada ve spolupráci s kanadským 7 statistickým úřadem [6]. Studie zahrnovala 1 238 domácností, více než 4 000 hodin měření hluku a sběr objektivních zdravotních dat (kortizol z vlasů, krevní tlak, kvalita spánku). Ve studii byla nalezena souvislost mezi rostoucí hladinou hluku z větrných turbín a osobami, které uváděly, Že jsou hlukem 'velmi nebo extrémně obtěŽovány. 5. Vliv hluku z větrných elektráren na hospodářská zvířata (skot, prasata, drůbež) Hodnocení vlivu větrných elektráren na zdraví a welfare hospodářských zvířat je komplexní oblast výzkumu, pro kterou dosud existují pouze dílčí odpovědi. Výzkumů je méně neŽ u volně žijících živočichů. Tento přehled shrnuje dostupné vědecké poznatky pro tři hlavní kategorie hospodářských zvířat s ohledem na různé fyzikální faktory spojené s provozem větrných elektráren: akustické vlny (včetně slyšitelného hluku, nízkofrekvenčního hluku a infrazvuku), elektromagnetická pole a vibrace. Zvířata mohou být citlivější na nízkofrekvenční hluk a infrazvuk (slyšitelné pásmo se u různých druhů liší). Větrné elektrárny produkují tyto frekvence, ale jejich vliv na hospodářská zvířata není dosud dostatečně prozkoumán. 6. Akcelerační oblasti Pro řádné posouzení vlivu větrné elektrárny (nebo jiného zdroje) na okolní prostředí, zejména z hlediska hygieny hluku, je nezbytné stanovit přesné vzdálenosti od plánovaného zdroje k nejbližší chráněné zástavbě. Vymezení akcelerační oblasti jako celku, stejně jako pouhé uvedení seznamu dotčených obcí, je pro tento účel zcela nedostateČné. Akcelerační oblast je vymezena zpravidla jako soubor katastrálních území nebo většího územního celku. Vymezení pro potřeby územního plánování a urychlení povolovacích procesů. Nejde o vyjádření skutečné vzdálenosti mezi zdrojem hluku a místem, kde se nacházejí chráněné venkovní prostory (zahrady, terasy) a chráněné | |

| Poř. č. | Připomínkové místo | Číslo jednací | Článek | AO | Připomínka | Vyhodnocení |
|---|---|---|---|---|---|---|
| | | | | | venkovní prostory staveb (obytné místnosti). Běžně uváděné vzduŠné vzdálenosti mezi středy obcí (např. "Býškovice - Horní Újezd je 2 km") nemají pro hlukové posouzení vypovídající hodnotu. Rozhodující je nejkratší vzdálenost od zdroje k okraji zástavby v každé ze sousedních obcí, která může být výrazně menší než vzdálenost mezi středy. aov29 Býškovice V akceleraČní oblasti Býškovice (Býškovice, Dolní Nětčice, Dolní Těšice, Horní Těšice, Horní Nětčice, Horní Újezd, Kelč, Loukov, Malhotice, Opatovice, Osíčko, Rakov, Rouské, Skalička, Vítonice, Všechovice, Zámrsk) se plánuje rozmístit 66 větrných elektráren na rozloze 23,8 km', přičemž jedna větrná elektrárna připadá na rozlohu 0,36 km' (36 Ha) a vzdálenost větrných elektráren se odhaduje 500 až 700 m. 8 0 řr l .· .Obr. 2 Pohled z Horních Nětčic na obce aov29 Býškovice 9 Tabulka 1. Vzdálenost chráněných venkovních prostor obcí náležejících k akcelerační oblasti Býškovice Obec Obec Vzdálenost [km] Býškovice Rakov 2,00 Býškovice Horní Nětčice 1,20 Býškovice Všechovice , 2,20 Býškovice Vítonice 2,20 Býškovice Horní Újezd 1,75 Horní Újezd Všechovice 1,50 Rakov Opatovice 1,85 Opatovice Malhotice 1,50 Býškovice Opatovice 3,00 l Rakov Malhotice i 3,00 Rakov Horní Nětčice ' 1,75 Všechovice Rouské 1,20 Rouské Malhotice 1,50 Rouské Všechovice l 1,20 Rouské Horní Těšice 1,90 Rouské Dolní Těšice 2,70 Dolní Těšice Horní Těšice ' 0,90 Rouské Kelč 1,75 Kelč Horní Těšice 2,00 Kelč Dolní Tešíce 1,20 Zámrsky Dolní Těšice 1,20 Zámrsky Kelč 2,20 Dolní Nětčice Horní NětČice " 0,80 -.. t.. l . . . . l.! Dolní Nětčice Rakov 1,60 .'" -K..:. . . ., l".,. , , Osíčko Horní Újezd 1,75 Osíčko Všechovice 2,40 ' " " ' "11' '" " '" Skalička Horní Těšice 1,60 Skalička Dolní Těšice 1,60 Skalička Zámrsky 1,80 Vítonice Horní Nětčice 1,90 Vítonice Horní Újezd 1,20 10 AOV30 Kunovice V akcelerační oblasti Kunovice (Kunovice, Komárno, Provodovice, Babice) se plánuje rozmístit 7 větrných elektráren na rozloze 2,6 km2, přičemž jedna větrná elektrárna připadá na rozlohu 0,37 km' (37 Ha) a vzdálenost větrných elektráren se odhaduje 750 m. l<br><br>Obr. 4. Akcelerační oblast AOV30 Kunovice 11 Tabulka 2. Vzdálenost chráněných venkovních prostor obcí náležejících k akcelerační oblasti Kunovice Obec Obec ! Vzdálenost [km] Kunovice Komárno ' 1,60 Kunovice Babice 1,65 Kunovice Provodovice 2,60 Provodovice Babice 1,20 Provodovice Komárno 1,30 AOV31 Kelč V akcelerační oblasti Kelč (Kelč, Police, Kunovice, Loučka, Lhota) se plánuje rozmístit 19 větrných elektráren na rozloze 6,6 km2, přičemž jedna větrná elektrárna připadá na rozlohu 0,35 km' (35 Ha) a vzdálenost větrných elektráren se odhaduje 500-750 m. Obr. 6. Akcelerační oblast AOV31 Kelč Tabulka 3. Vzdálenc st chráněných venkovních prostor obcí náležejících k akcelerační oblasti Kelč Obec Obec Vzdálenost [km] Kelč Police 2,8 Kelč Loučka 3,0 Kelč Kunovice 2,7 Kunovice " Loučka 0,6 Loučka Police 2,1 Podolí Loučka 0,6 Podolí Police 1,5 AOV109 Lukoveček V akcelerační oblasti Lukoveček (Lukoveček, Martinice, Přílepy, Horní Lapač) se plánuje rozmístit 11 větrných elektráren na rozloze 3,9 km2, přičemž jedna větrná elektrárna připadá na rozlohu 0,35 km' ¢35 Ha) a vzdálenost větrných elektráren se odhaduje 500- 750 m. Tabulka 1. Vzdálenost chráněných venkovních prostor obcí náležejících k akcelerační oblasti Lukoveček Obec Obec Vzdálenost [km] LukoveČek Martinice 3,3 Lukoveček Horní Lapač 2,9 Lukoveček Žeranovice 3,7 Lukoveček Přílepy 2,6 Lukoveček Přílepy 2,6 13 Martinice Obr 8. Mapa akcelerační oblasti AOV109 Lukoveček 14 7. Větrné elektrárny Pro účely této zprávy byly vybrány čtyři větrné elektrárny dánského výrobce Vestas. výběr zahrnuje modely z rodiny EnVentus určené pro pouŽití na pevnině. Hlavním kritériem pro zařazení do porovnání je jejich potenciální využitelnost v rámci akcelerační oblasti Býškovice a potřeba :josowiit jejich vliv na okolní zástavbu z hlediska hlukové zátěže. Modely V172-7.2 MW, V262-7.2 MW a V162-6.2 MW umožňují porovnat technická řešení v rámci stejné nebo po iobné výkonové třídy (6,2-7,2 MW). Zatímco V162-6.2 MW je starší model , V172-7.2 MY l představuje nejnovější generaci s modulární konstrukcí. První komerční jednotka V17 2-7.2 MW byla instalována v Německu v roce 2025 a jedná se o nejvýkonnější pevninskou turbínu na světě. Vybrané modely pokrývají "ůzné větrné třídy (IEC S) a jsou optimalizovány pro odlišné podmínky. V172-7.2 MW je yrčen pro nízké až střední rychlosti větru, V163-4,5 MW rovněž pro střední až nízkod rychlost větru. Tato vlastnost je klíčová pro akcelerační oblasti - umožňuje posoudi¢ který model bude při místních větrných podmínkách produkovat nejnižší hlukovou hátěž při zachování požadované výroby elektřiny. Porovnání těchto modelů je nezbytné pro řádné posouzení hygienické bezpečnosti z následujících důvodů: různá hladina akustického výkonu, různá výška stožáru (98- 175 m), vliv na vertikální šířerý hluku a dosah do okolní zástavby. Tabulka 2. Větrné eljktrárny vhodné pro | |

| Poř. č. | Připomínkové místo | Číslo jednací | Článek | AO | Připomínka | Vyhodnocení |
|---|---|---|---|---|---|---|
| | | | | | použití ve vnitrozemí od větrné elektrárny Pro výpočet šíření hluku od větrné elektrárny k nejbližší zástavbě se standardně použÍvá metoda podle normy [3]. Tato norma je uznávaným inženýrským postupem pro predikci environmentálního hluku a je široce používána v povolovacích řízeních. Úroveň hluku se vzdáleností od zdroje velmi rychle klesá a souvisí to s logaritmickým měřítkem. Nejvýznamnější a rozhodujícím parametrem útlumu je útlum geometrickou divergencí odvozený od vzdálenosti od zdroje V Tabulka 3 je vidět nerovnoměrnost poklesu úrovně hluku v dB vlivem logaritmické závislosti. Z tohoto vyplývá, že pokles zvuku o 6 dB prodlužuje zvyšuje vzdálenost od zdroje hluku na dvojnásobek A celková hodnota útlumu hluku A =A,iiv + Aatm + Ágr + Ábar + Amise Ádiv útlum geometrickou divergencí Adiv = 20 · log10(d) + 11 d vzdálenost od zdroje hluku v metrech Aatm útlum atmosférickou absorpcí A,,m = a ' ď/j 000 a koeficient absorbce hluku, koeficienty absorbce jsou převzaty z [2]. Je zvolena hodnota a = 0,4 Stanovená pro oktávové pásmo 125 Hz z důvodu neznalosti energií a frekvencí, které generují větrné elektrárny. Ágr Útlum vlivem zemského povrchu je uvažován hodnotou O. Útlum zemí Ágr vzniká interferencí přímé vlny od zdroje a vlny odražené od země. U větrné elektrárny je však zdroj ve výšce aŽ 340 metrů na zemí. Předpokládá se šíření hluku téměř paralelně a prakticky nedochází k zeslabování. Aba, Útlum překážkami (terén, budovy, vegetace), hodnota O Amisc Útlum ostatními vlivy, hodnota O Tabulka 3. Stanovení útlumu hluku se vzdáleností od zdroje Vzdálenost [m] Ádiv [dB] Aatm [dB] A [dB] 500 65,0 0,2 65,2 750 68,5 0,3 68,8 1000 71,0 0,4 71,4 1250 72,9 0,5 73,4 1500 74,5 0,6 75,1 1750 75,9 0,7 76,6 ) 2000 77,0 0,8 77,8 20 9. Hladina akustického tleku Základním úkolem technické akustiky je stanovení hladiny akustického tlaku L, v místě posluchače na zákltdě známého akustického výkonu zdroje Lw. Tento převod popisuje zjednodušený energetický bilanční vztah Lp = Lw - A kde: Lp Hladina akustického tlaku, veličina popisující akustickou situaci v konkrétním bodě prostoru, měřená mikřofonem Lw Hladina akustického uýkonu, invariantní charakteristika zdroje hluku, vyjadřující celkovou akustickou energii vyzářenou zdrojem za jednotku času A celková hodnota útlumu hluku, nejedná se o konstantu, ale funkci vzdálenosti a akustických vlastnos prostředí V případě současného půEobení více zdrojů hluku je nezbytné přistoupit k hodnocení celkové hladiny akustického tlaku prostřednictvím principu energetického sčítání (superpozice). Protože hladiry akustického tlaku jsou vyjádřeny v logaritmické stupnici (dB), nelze je sčítat aritmeticky, ale je třeba využít vztahu pro logaritmické sČítání: Lµ.ceikolyý = 10 " log,0 (E: , ioZ) Při aplikaci tohoto postujiu v souladu s normou je důležité rozlišovat mezi fyzikální interferencí vlnění a energetickým sčítáním používaným pro hluková hodnocení. Zatímco fyzikální interference může vést k lokálnímu zesílení či zeslabení signálu v závislosti na fázi vln, pro účely posuzování venkovního hluku dle platné metodiky se předpokládá, že zdroje jsou nekoherentní. Výsledná hladina tedy reprezentuje součet jejich energií, nikoliv okamžitých amplitud. Z hlediska praktického dopadu na posuzovanou lokalitu platí, Že pokud jsou všechny tři zdroje srovnatelného výkc nu, výsledná hladina hluku v místě superpozice vzroste přibližně o 4,8 dB oproti hl Mině jediného zdroje. V případě, že se hladiny zdrojů významně liší (rozdíl > 10 d3), dominuje celkové zátěži nejsilnější zdroj a příspěvek slabších zdrojů je nižší. Tento kumulativní efekt musí být zohledněn při ověřování dodrŽení hygienických limitů. 1O.Hladina akustického tlakj větrného parku Při posuzování akustickéhc dopadu větrných elektráren v tzv. akceleračních oblastech se objevuje zásadní metodická nejistota: v plánovací fázi není definováno přesné umístění zdrojů ani konkrétní typ vět:ných turbín. Zdroje mohou být teoreticky rozmístěny kdekoliv v rámci akcelerační oElasti a mohou dosahovat libovolného výkonu. Ministerstvo životního prostředí ve svém návrhu deklaruje pouze orientaČní ochrannou vzdálenost cca 500 m od zastavěného území, resp. od chráněných venkovních 21 prostorů staveb (nádvoří, zahrady, rekreační zóny). Tato ochrana se vztahuje na prostory kolem bytových domů, škol, nemocnic, ale také chatových oblastí a rekreačních zón. Pro analýzu maximálního možného akustického dopadu byly vybrány dvě konfigurace rozmístění tří reprezentativních zdrojů: Konfigurace A (obvodová): Tři větrné elektrárny jsou rozmístěny po kruhovém obvodu akcelerační oblasti, přičemž všechny jsou umístěny ve vzdálenosti 500, 1000, 1250 m od chráněného venkovního prostoru. Tato varianta modeluje situace s maximálním počtem zdrojů v blízkosti recipienta. Konfigurace B (zákrytová): Tři větrné elektrárny jsou umístěny v zákrytu za sebou ve směru šíření hluku k chráněnému prostoru. Tato varianta umožňuje posoudit kumulativní účinek akustické energie při uspořádání zdrojů podél jedné osy šíření. Vzdálenosti zdrojů od hranice akcelerační oblasti jsou uvažovány ve dvou sadách: 500, 1000 a 1500 m, resp. 750, 1250 a 1750 m. Dalšívzdálenosti | |

| Poř. č. | Připomínkové místo | Číslo jednací | Článek | AO | Připomínka | Vyhodnocení |
|---|---|---|---|---|---|---|
| | | | | | nebyly předmětem hodnocení vzhledem k malé vzdálenosti mezi jednotlivými chráněnými prostory dotčených obcí. Tabulka 4. Hladina akustického tlaku L, [dB] větrného parku pro různé vzdálenosti od zastavěného území pro konfiguraci A (obvodovou) d= 1250 [m] Lw [dB] d= 500 [m] d = 1000 [m] d = 1250 [m] d = 1500 [m] Vestas V172-7.2MW 107,8 47,4 41,2 39,2 37,5 Vestas V162-7.2MW 105,5 45,1 38,9 36,9 35,2 Vestas V162-6.2MW 104,8 44,4 38,2 36,2 34,5 Vestas V163-4.5MW 108,4 48,0 41,8 39,8 38,1 Tabulka 5. Hladina akustického tlaku Lp [dB] větrného parku pro různé . vzdálenosti od zastavěného území pro konfiguraci B (zákrytovou) Označení elektrárny Lw [dB] Vzdálenost elektráren Vzdálenost elektráren 500, 1000 a 1500 [m] 750,1250 a 1750 [m] Vestas V172-7.2MW 107,8 43,9 40,8 Vestas V162-7.2MW 105,5 41,6 38,5 Vestas V162-6.2MW 104,8 40,9 37,8 Vestas V163-4.5MW 108,4 44,5 41,4 22 11.Závěr Předložená studie se zebývala stanovením minimálních bezpečných vzdáleností větrných elektráren od chráněné zástavby v akcelerační oblasti. výpočty šíření hluku byly provedeny dle obecně uznávzné metody ČSN ISO 9613-2, která zohledňuje geometrickou divergenci, atmosférickou aEsorpci (s koeficientem a = 0,4 dB/km pro oktávové pásmo 125 Hz) a nulový útlum vjivem zemského povrchu, daný výškou umístění zdrojů. Aplikovány byly hygienick2 limity stanovené nařízením vlády č. 272/2011 Sb. (50 dB pro denní dobu, 40 dE pro noční dobu), přičemŽ v případě prokázaného tónového charakteru hluku je nezbytná zpřísňující korekce -5 dB. Pro čtyři reprezentativní modely větrných elektráren Vestas ( J172-7.2 MW, V162-7.2 MW, V162-6.2 MW, V163-4.5 MW) byly vyhodnoceny hladiny akustického tlaku při dvou konfiguracích rozmístění tří zdrojů. Zatímco při vzdálenostech cřráněného venkovního prostoru a parku větrných elektráren Z1500 m jsou dodrženy zpřís -iěné hlukové limity. Standartní hlukové limity jsou dodrženy při vzdálenostech Z1 000 n. Navržená vzdálenost 500 m chráněného venkovního prostoru a větrného parku je naprosto nedostatečná a nevyhovující. Standardní predikční lilO-del ČSN ISO 9613-2 předpokládá nekoherentní (náhodné) zdroje a pracuje s idealizovenými podmínkami šíření. Ve skutečnosti však akcelerační oblasti počítají s průměrnou vzdáleností mezi větrnými elektrárnami 500-700 m. Taková hustota vede k výrazným aerodynamickým a akustickým interakcím. Zadní turbíny pracují v narušeném proudění (wake efekt), což podle dostupných studií (např. Colas et al., 2026) může zvýšit hladinu akustizkého tlaku i intenzitu amplitudové modulace o několik decibelů. Tyto jevy standarc ní metodika plně nezachycuje. Vzhledem k této technické neurčitosti, vysokému počtu plánovaných zdrojů, absenci přesné lokalizace a konkrétního typového řešení v plánovací fázi, jakož i k existenci inherentních nejistot při predikci venkovního hluku, je nezbytré striktně aplikovat princip předběžné opatrnosti. Tento princip, zakotvený v evropsk ém environmentálním právu (ČI. 191 Smlouvy o fungování EU) i v českém právním řadu (zákon č. 17/1992 Sb., o životním prostředí, zákon č. 183 /2006 Sb., stavební zákjň), vyžaduje, aby v případech, kdy existují vědecké nejistoty ohledně závažných nebo ne"ratných dopadů na veřejné zdraví nebo životní prostředí, nebylo odkládáno přijetí preventivních opatření. Aplikace tohoto principu v daném kontextu znamená, Že povc lovací orgány musí vycházet z nejhoršího věrohodného scénáře, vyžadovat robustní důkazy o dodržení limitů za všech provozních a meteorologických podmín2k a v případě přetrvávajících pochybností preferovat restriktivnější varianty umíst%ní nebo provozu. Současná legislativní a řřlEtodická praxe někdy umožňuje posuzovat jednotlivé záměry nebo turbíny izolovaně, což , e v kontextu rozsáhlých větrných parků metodicky chybné a z hlediska ochrany veřejnéno zdraví nedostatečné. Veškeré budoucí hlukové studie a posuzování vlivů na živozní prostředí (EIA) musí hodnotit celý funkční soubor větrných elektráren jako jeden kumulativní zdroj hluku, nikoliv jednotlivé elektrárny či dílčí záměry samostatně. Hlukové zatížení v chráněných venkovních prostorech není dáno izol waným působením jednotlivých turbín, ale výslednou energetickou superpozicí vše provozních zdrojů v dané lokalitě. Kumulativní posouzení 23 musí zahrnovat všechny fáze životního cyklu záměru, všechny varianty provozu a musí být provedeno s využitím reálných topografických dat, aktuální větrné růžice a přesných akustických charakteristik navrhovaných modelů. Pouze toto celkové pojetí umožňuje reálně kvantifikovat dopad na obyvatelstvo a zajistit, že součet dílčích příspěvků nepřekročí hygienické limity stanovené nařízením vlády č. 272/2011 Sb. Kromě celkové hladiny akustického tlaku je pro věrné zhodnocení dopadů větrných elektráren nezbytné posoudit kvalitu a charakter šířeného hluku. Standardní predikce Často opomíjí jevy, které jsou z hlediska subjektivní rušivosti a zdravotních dopadů klíčové. Proto je nutné explicitně požadovat zapracování hodnocení amplitudové modulace, tónových složek, nízkofrekvenčního hluku, specifických nočních provozních režimů a vlivu meteorologických | |

| Poř. č. | Připomínkové místo | Číslo jednací | Článek | AO | Připomínka | Vyhodnocení |
|---|---|---|---|---|---|---|
| | | | | | inverzí do každé odborné studie. Amplitudová modulace (,,svištění") vzniká interakcí lopatek se stožárem a je v terénu vnímána jako výrazně rušivější než ustálený šum. Tónové složky (hučení převodovek, generátorů, aerodynamické rezonance) vyžadují dle platné metodiky korekci -5 dB. Nízkofrekvenční hluk a infrazvuk, ačkoliv Často pod hranicí sluchu, mohou u citlivých jedinců vyvolávat vibroakustickou zátěž nebo poruchy spánku. Meteorologické inverze a specifické směrové podmínky větru mohou naopak způsobit neobvykle efektivní šíření hluku na velké vzdálenosti, což běžné výpočty podhodnocují. Noční provozní režimy (často spojené s nižší rychlostí větru, ale vyšší relativní hlučností a vyšší citlivostí obyvatel) musí být posuzovány odděleně s přísnějším limitním rámcem. Ignorování těchto parametrů vede k systematickému podcenění reálného obtěžování a zdravotních rizik, Teoretické predikce, ačkoliv opřené o standardizované postupy, nemohou plně nahradit ověření skuteČného stavu v terénu. Rozdíly mezi modelovanými a naměřenými hodnotami mohou pramenit z nepřesnosti vstupních dat, změn v terénu, odchylek výrobních parametrů turbín nebo nepředvídaných meteorologických jevů. z tohoto důvodu musí být nedílnou součástí každého rozhodnutí o umístění větrného parku povinnost post-realizačního monitoringu hluku. Tento monitoring musí být provozovatelem zajištěn po celou dobu životnosti zařízení, prováděn nezávislou akreditovanou laboratoří a musí zahrnovat měření v klíčových bodech (chráněné venkovní prostory, okna bytových domů, rekreační zóny) za všech relevantních provozních a povětrnostních podmínek. Výsledky měření musí být pravidelně vyhodnocovány, archivovány a předkládány příslušným orgánům ochrany veřejného zdraví a životního prostředí. V případě zjištění překročení limitů nebo prokázaného negativního dopadu na obyvatelstvo musí být bezodkladně aktivován nápravný plán, který může zahrnovat omezení výkonu, změnu provozního režimu v nočních hodinách, instalaci akustických prvků nebo v extrémních případech odstavení konkrétních turbín. Post-realizační monitoring není formální povinnosti", ale nezbytným nástrojem pro ověření validity predikcí a garantem dlouhodobé hygienické bezpečnosti. Sledované akcelerační oblasti nelze z hlediska ochrany veřejného zdraví před hlukem považovat za plošně vhodné pro výstavbu větrných elektráren bez komplexního, lokalizovaného posouzení každého jednotlivého stanoviště. Dodržení platných 24 hygienických limitů je tecÍnicky možné, avšak pouze za předpokladu, že budou respektovány výše uvedené požadavky: aplikace principu předběžné opatrnosti, kumulativní posouzení celého parku, detailní analýza specifických akustických jevů a zavedení závazného post-realizačního monitoringu. Jakékoliv plošné rozhodování nebo povolování na základě zjednadušených modelů a administrativních vzdáleností bez těchto kroků nese vysoké riziko padcenění výsledné hlukové zátěže a následného překročení legislativně stanovených limitů ochrany veřejného zdraví. Územní a stavební orgány by měly při rozhodování o záměrech v této oblasti vycházet z minimální ochranné vzdálenosti Z1 500 m od vš2ch chráněných venkovních prostorů a trvat na provedení pokročilých simulačních st_idií a nezávislých ověřeních před vydáním jakéhokoliv povolení. Pouze tak lze zajíst t soulad rozvoje obnovitelných zdrojů s ústavně zaručeným právem na ochranu zdraví a příznivé životní prostředí.<br><br>Věc: Příprava akceleračních zón AOV2£, AOV30 a AOV31 Předmětné území představuje cjedinělý typ archeologické krajiný. vývoj sIdelnI komory na širším Kelečsku je velmi specifický, což je podmíněno místním krajinným rázem. Výrazné osídlení je doloženo nejpozději od mladší části starší doby kamenné, co je doložené če_nými objevy sídlišť a pohřebišť, které doplňují nálezy depotů a individuálních artefaktů. Například poloha Kelč-komámvice ,,U kapličky" představuje na základě výsledků povrchové prospekce rozsáhlé multikulturní sídliště. významí"á je také oblast Kunovic, kde se na malém prostoru koncentruje sedm loká lit časově spadajících od starší doby kamemé až po mladší dobu železnou. Typologicky jde o paleolitickou stanici, nížinná i výšinná sídliště, hradiště a pohřebiště. Samotný vznik a formování města Kelče a jeho zázemí patři mezi archeologicky mimořádné procesy. Vznik předpokládané trhové vsi, následný přesun náměstí a transformace do kolonizačního biskupského města představuji složitý jev, který navíc postrádá oporu / histor'ckých písemných pramenech. Také další vývoj této sídelní jednotky představuje specifickou situaci, zejména z hlediska širšího hospodářského zázemí a komunikačního prostoru. Za obzvláště výjimečný lze označit nález depotu sekaného stříbra a zlomkových šperků v poloze Kelč-Strážné (tzv. Kelečský poklad) z počátku 11. století. Na lokalitě Strážné se nachází rovněž pohřebiště z přelomu doby bronzové a železné. Nález depotu ze Strážného (stejně jako obdobného | |

| Poř. č. | Připomínkové místo | Číslo jednací | Článek | AO | Připomínka | Vyhodnocení |
|---|---|---|---|---|---|---|
| | | | | | mincovního depotu z Kelče-Němetic) dokládá význam oblasti nejen jako komplexní sídelní kraliny, ale také jako důležitého tranzitního regionu, a to minimálně v středověku. i Vysoká koncentrace známých archeologických lokalit zároveň indikuje vysoký potenciál dosud neevidovaných archeologických situací, které mohou být výstavbou předmětných VTE a souvisejIcI infrastruktury nevratně poškozena nebo zcela zničena. Předmětná oblast je významná také z paleontologického hlediska. Za zmínku stoji zejména oblast na rozhraní obcí Podolí a Loučka, kde se nachází vý: namná lokalita ,,Potok Loučka". Zde je odkryt ojedinělý profil s menilitovým souvrstvím slezské jednotky, který je z&ojem četných fosilií ichtyofauny a tvoří významný korelační horizont spodního oligocénu flyše Západních a v východnich Karpat i důležitý paieoenvironmentálni event spodního oligccénu. Samotné město Kelč a jeho zázemí přecstavují paleontologickou oblast mimořádného významu. V okolí města totiž ostrůvkovitě výstupuje výše zmíněné menilitové souvrství. Kromě vysokého výskytu mimořádně dobře dochovaných nálezů třetihorní ichtyofauny, které řacZ oblast Kelče mezi významné paleontologické lokality evropského významu, jde také o oblast s nálezy holotypů, teď ' exemplářů, podle nichž byly popsány zcela nové druhy - Su/ca/ydus ka/abisi a O/igaeschna kvaceki. zejména druhý ;menovaný nález fosilního křídla vážky představuje mimořádně vzácný paleoentomologický objev. Při výstavbě zmíněných VTE a s ouvisejicí infrastruktury jsou tedy ohroženy také paleontologické lokality. Vzhledem k povaze fosilií - které se nacházejí primárně uvnitř horniny, nejsou tedy na první pohled viditelné jako archeologické objekty v podloži a některé dosahuji rozměrů pouze několika centimetrů či milimetrů - může dojit k nenávratné ztrátě jejich existence i veškerých informací, které by bylo možné z těchto lokalit získat. | |
| 8095. | Milan Rous | MMR-45110-2026-81 | 99czzg | AOV83 | Text připQmjnky Podatel nesouhlasí s vymezením akcelerační oblasti AOV83 a žádá, abytato akceleračnioblast nebyla ve Změně l č. 2 Územniho rozvojového plánu vymezena a aby nebylo vydáno územníopatřenIAQV83." ' . 1_ __ odů\LQdngmíjjRlaměnépnRQmmkY '. mkmmyym!mmíAQy Podatel se domnívá, že není nezbytné (a neplyne to ani ze směrnice EU RED III), aby akcelerační oblasti pro VTE (dále jen ,,aov") byly vymezeny direktivně na ceiostátni úrovni. Je naprosto dostačujIcI, když bý Změna č. 2 Územního rozvojového plánu (dále jen ,,Změna č. 2") dala obcím povinnost, aby prověřily možnosti vymezenIAOV v územních plánech. Na základě tohoto pokynu by samosprávy znalé místních poměrů po dohodě s občany . 1 , r 0 vymezily vhodné lokality pro VTE. Díky tomu by byly zohledněny s potřebnou Ďečlivosti a v nutné podrobnosti zásahy do veřejných zájmů, které není možné na úrovni Změny č. 2 zhodnotit, neboť to její velké měřítko neumožňuje. 2. Ve Změně č. 2 ÚRP není dostatečně vysvětleno, proč je třeba vymezit akcelerační oblasti právě tak, jak to činíZměna č. 2, jinými slovy nenípochopitelné, proč právě početAOV, se kterým Změna č. 2 počítá, povede ke splnění klimatických a energetických cllů a proč vymezení jiné oblasti již není zapotřebí nebo proč by klimatické a energetické cíle nemohly být plněny i bez AOV83, když není ke splněnítěchto cllů (které ani . nejsou ve Změně č. 2 specifikovány) zapotřebiani o jednu aov vÍce. . Lokalita, kde je AOV83 přitom není nijak výjimečná z hlediska potenciálu pro VTE (nebo alespoň není ve Změně č. 2 přesvědčivě popsáno, proč se AOV83 svým větrným potenciálem tak výrazně odlišuje od dalších oblastí, kde AOV vymezeny nebyly). Lze tedy předpokládat, že existuji i jiné shodné oblasti, kde však z nejasných důvodů AOV nebyly vymezeny. To považuje podatelza diskriminační. Diskriminovány jsou i samosprávy, na jejichž území jsou AOV vymezeny. Vymezení AOV totiž představuje jakousi stavební uzávěru, kdy obec nemůže v dotčeném území měnit územní plán podle svých potřeb, ale musí respektovat vymezenou AOV. Vedle toho pak nebudou investoři vte motivováni, aby s obcí uzavřeli férovou plánovací smlouvu a poskytli obci a jejím občanům dostatečné kompenzace za negativní dopady provozu VTE. Záměry VTE povolované v AOVtotiž budou protežovány a jějich výstavba výrazně usnadněna. Tato diskriminace přímo ovlivňuje i občany samospráv. 3. NmQsdtaltečnéRQsQu~djyů Vymezení AOV s největší pravděpodobností povede k tomu, že záměry VTE v nich umisťované budou upřednostňovány a nedojde už nikdy k řádnému posouzení jejich negativních dopadů na životnIprostředi, na zdraví a životy lidí. Proto by mělo být vyhodnoceni vlivů Změny č. 2 a územního opatřeni pro AOV83 extrémně podrobné a kvalitní, prakticky na úrovni EIA. Překážkou protakové podrobné posouzenije alefakt, že je měřítko Územního rozvojového plánu příliš velké a neumožňuje skutečně posoudit dopady vymezenIAOV Úiné by to bylo na úrovni územního plánu, | **Akceptováno částečně.**<br><br>Akcelerační oblast AOV83 Chorušice byla zmenšena.<br><br>Akcelerační oblasti byly vymezeny na celostátní úrovni v Z2 ÚRP na základě Zadání Z2 ÚRP schváleného Vládou ČR. Vymezení akceleračních oblastí proběhlo na základě biologického posouzení konkrétních území podle § 11 odst. 3 resp. 4 ZOZE, jehož výsledky spolu s výsledky vyhodnocení vlivů na životní prostředí (SEA, Příloha č. 5 k odůvodnění Z2 ÚRP) byly zapracovány do návrhu Změny č. 2 ÚRP. Oblasti, u nichž autorizované osoby identifikovaly významné negativní nebo kumulativní vlivy, byly ze Z2 ÚRP vyloučeny (odůvodnění Z2 ÚRP, odst. 32). Zpracování VVURÚ odpovídá obsahem i strukturou požadavkům obsaženým v příloze č. 4 stavebního zákona, včetně posouzení kumulativních a synergických vlivů. Ve VVURÚ (včetně SEA) byly posuzovány akcelerační oblastí, nikoliv konkrétní záměry, a podrobnost odpovídá měřítku ÚRP a územních opatření. Vymezení akcelerační oblasti v ÚRP nezakládá právo na výstavbu VTE ani nevylučuje jiné využití území.<br><br>Při vymezení akceleračních oblastí nelze předjímat konkrétní technické parametry či přesné umístění záměrů OZE. Obavy z negativních vlivů hluku a stroboskopického efektu řeší podmínky stanovené ve všech územních opatřeních pro akcelerační oblasti pro VTE, které ukládají zpracování hlukové studie, studie působení stroboskopického efektu, včetně minimalizace shadow flicker efektu. V případě, že by záměr nesplňoval zákonné hygienické limity (nařízení vlády č. 272/2011 Sb., o ochraně |

| Poř. č. | Připomínkové místo | Číslo jednací | Článek | AO | Připomínka | Vyhodnocení |
|---|---|---|---|---|---|---|
| | | | | | resp. v procesu EIA se znalostí konkrétňlho záměru). Vzhledem k tomu, že na vymezení akceleračních oblasti naváže zrychlené a zjednodušen'é povolovací řízení před Dopravním a energetickým stavebním úřadem (DESÚ), v rámci kterého bude úřad prakticky pouze ověřovat, zda jsou záměry v souladu s vágními a nicneřikajlchni podmínkami územního opatření AOV83: V souladu s těmito obecnými podmínkami ale budou téměř jakékoliv záměry,, což znamená, že vlivy VTE realizovaných'v AOV83 nebudou nikdy reálně posouzeny. Podatel se domnívá, že je nezbytné, aby všechny vlivy VTE byly skutečně a podrobně posouzeny. Vágní posouzeniZměny č. 2 nebo územního opatřenlAOV83 je naprosto nedostatečné. Podatel se domnívá, žé vadné posouzení dopadů VTE může míťnejen přímý vliv na jeho zdravívčetně psychické pohody, ale také to může ovlivnit socioekonomický rozvoj obce, ve které žije. Podatel ještě připomíná, že nedošlo ke kumulativnímu zhodnoceni vtivů v důsiedku vymezeni tří AOV v těsné blízkosti (AOV82, AOV83 a AOV84). 4. Zanedbatelné pQziti\/mjmmmez!míAQ ' V odůvodněniZměny č. 2 ani územního opatřenlnenlmožné dohledatvyčkleMpřlnosu AOV83 pro snížení energetické závislosti anebo sníženlprodukce CO,. Ve výhodnocenívlivů územního opatřeníAOV83 se ale uvádí k pozitivním viivům (přínosům) vymezenlAOV a realizace VTE: ,,zanedbatelný až mírně poz/tivnlvliv k ochraně klimatu uplatněn/AO se uplatnlvglobáln/"m měřítku, tedy/z hlediska přeshraničního působení" V dokumentaci Změny č. 2 a územního opatření je tedy přiznáno, že přínosy VTE realizovaných v AOV83 budou zanedbatelné, byť chybí konkrétní čísla. v takové situaci není pochopitelné, jak mohl zájem na vymezení AOV83 převážit nad ostatními konkrétně specifikovanými veřejnými zájmy, které naopak výstavba vte ovlivni výrazně (byť to nekvalitně zpracované vyhodnoceni Změny č. 2 a územního opatření nepřiznává). Dále se ve vyhodnocení územního opatřenlAOV83 uvádí: »\/1lvy na ovzdušlv době výstavby zanedbatelné (prašnost při přesunu zemin, emise ze spalování PHM, sekundární prašnost), v době provozu mírně pozit/vn/ z důvodu náhrady spalovacích zdrojů při výrobě cl. energie." Vzhledem k tomu, že se ve vyhodnoceni uvádí, že vliv AOV83 na ochranu klimatu bude zanedbatelný, bude logicky zanedbatelný rozsah, ve kterém VTE realizované v AOV83 nahradkpalovacizdroje. Změna č. 2 ani územnlopatřenítento závěr nevyvrací, neobsahují totiž vyčísleni toho, v jak velkém rozsahu VTE realizované v AOV83 nahradí spalovací zdroje a jaký přesně vliv bude mít tato náhrada na cíle sledované Změnou č. 2, tedy snížení energetické závislosti ČR a snížení produkce $CO_2$. je také třeba řádně vyhodnotit, proč těchto cllů nelze dosáhnout jinými způsoby (zvýšení počtu bloků JEDU, popř. JETE, rozvoj vodíkové infrastruktury v souladu s Vodíkovou strategií ČR, větší důraz na rozvoj FVE). Proto ani blíže nespecifikovaná náhrada spalovacích zdrojů není d úvod, proč by měl zájem na vymezenlAOV83 převážit nad jinými zájmy v území.<br>5. výškanEmmQhaAQ ve Změně č. 2 ani v územním opatřeni pro AOV83 nenívysvětleno, proč byla zvolena právě tato rozloha AO a proč má AOV právě tyto konkrétníhranice a proč právě toto vymezenlAOV povede ke splněnícílŮ Změny č. 2. jinými slovy není vysvětleno, proč nemůže být ao vymezena jiným způsobem tak, aby kupř. byly VTE umisťovány v dostatečné vzdálenosti od zastavěného územía zastavitelných ploch podle územních plánů (min 1,5 km) a není porovnáno, zda by toto jiné vymezenlAOv třeba také nevedlo ke splnění cllů Změny č.<br>2. podatel se domnívá, že to ale vzhledem k nespecifičnosti cllů Změny č. 2 není ani možné, proto bytaké vŮbec neměla být aov83 vymezena. 6w Nr Podatel zásadně nesouhlasí s tím, že Změna č. 2 ani přislušné""územní opatření vůbec neřeší negativní dopady hluku. Hluktotiž Změna č. 2 chápe jáko norrnálnlintegrálnísoučást vte, bez které to prostě nejde a je třeba se s tím smířit. Tento přistup nejlépe demonstruje přirovnáni hluku z VTE kvpodstatě průemnému ,šuměnílesa", které mohou zaregistrovat jen neurotické osoby. podatel se proto domnívá, že hlukové vlivy nebyly zhodnoceny a ve skutečnosti to ani.není možné bez znalosti konkrétního projektu. Podatel zdůrazňuje, že nepovažuje za dostatečné, aby byla hluková zátěž řešena až v hlukové studii zpracované investorem. Takový přístup neníschopný zajist'it reálnou ochranu lidskéhQ zdraví. Podatel dále nesouhlasí s tím, že vůbec nedošlo k posouzení vlivů infrazvuku,· nízkofrekvén'čnlho hluku a vibraci, ačkoliv odborné studie upozorňují na rizika spojená s těmito doprovodnými jevy provozu VTE.. Podatel se domnívá, že nebyl ani řádně Žhodnocen vliv vibracina nemovitosti. Stejně tak nebyl řádně posouzen z hlediska viivů tzv. stroboskopický efekt, kdy se posouzení zejména nezaměřilo na obtěžujlcldopady stroboskopického efektu. '. yjhQLnaktajmnýnz Větrné elektrárny mají zásadnÍ vlivy na krajinný ráz. Ve Vyhodnoceni vlivů územního opatřeni AOV83 se | zdraví před nepříznivými účinky hluku a vibrací) a současně podmínky v územním opatření, nemůže být povolen.<br><br>Jedním z podkladů pro zpracování Z2 ÚRP byl dokument Akcelerační oblasti, předvýběr ploch k výstavbě VTE, Screening území ČR z hlediska ochrany krajinného rázu (Roman Bukáček, Simona Vondráčková, 2025). Při vymezování akceleračních oblastí byl krajinný ráz dále prověřován, a to s ohledem na hodnoty území. Vlivy na krajinný ráz pak byly dále vyhodnoceny v rámci VVURÚ, a to jak z hlediska navrhovaného souboru akceleračních oblastí jako celku, tak pro jednotlivá území v kartách akceleračních oblastí, které obsahují i mapy viditelnosti (Příloha SEA). Podmínky v územních opatřeních pak dále omezují barevné řešení doprovodných staveb a rozsah trvalých terénních úprav.<br><br>Samotný způsob vymezení akceleračních oblastí na základě podkladů (biologická posouzení, mapy citlivosti ptáků vůči výstavbě VTE zpracované ČSO, území významná pro netopýry dle podkladů ČESON, biotopy zvláště chráněných druhů velkých savců a další) a nařízení vlády č. 507/2025 Sb. minimalizuje vliv na složky životního prostředí. Pro všechny akcelerační oblasti jsou současně pořizována územní opatření, která obsahují opatření stanovená na základě biologických posouzení. Tato opatření dále zmírňují negativní vlivy, které nebylo možné vyloučit vymezením akcelerační oblasti. Podmínky v územních opatřeních zahrnují ochranu prvků lokálního ÚSES a všech biokoridorů, ochranu biotopů, ZPF a PUPFL, dále povinnost biologického dozoru, monitoring mortality ptáků a netopýrů, detekční systémy a další podmínky specifické vzhledem ke konkrétní akcelerační oblasti. |

| Poř. č. | Připomínkové místo | Číslo jednací | Článek | AO | Připomínka | Vyhodnocení |
|---|---|---|---|---|---|---|
| | | | | | uvádí: ,,Z arl,aljm/ viditelnosti vyplývá, že hodnocené území se vyznačuje vysokou koncentrací kulturně-historických hodnot a zároveň velmi citlivým vztahem ke krajině Kokořínska a k ikonické dominantě Bezdězu. V bezprostředním okolí se uplatňuje kostel Nanebevzetí Panny Marie, kostel sv. jakuba Většího, . F fara, kaple Ne/světě/š/ Trojice, zámek a historická venkovská zástavba. Ve' vzdálenosti do 2 km navazuji kostel sv. Martina, radnice, sokolovna a dalš/objekty utvářejlclobraz šIdla. Vširšlm území/do 5 km a 15 km se pak prosazuje mimořádně bohatý soubor památek, včetně hradu 'Kokořín, hradu Houska, hradišC kostelů, tvi"zq zámků a historických areálů. Rozhodu/lcl hodnotou je zde ochrana vnitřní scenérie Kokořínska a nerušených výhledů na Bezděz. Současněje třeba zachovat obraz Mšena ajeho historického jádra vkrajině, včetně vazeb na přý'ezdové komunikace, turistické trasya dalšlfrekventovaná místa, odkud se uplatňují ikonické pohledy na město i na širšlkrajinný rámec. Bezděz zde nepůsobíjen jako vzdálená dominanta, ale jakojeden z hlavních určuj/c/ch prvků krajinné identity celého prostoru." jak je možné, že všechnytyto vlivyjsou hodnocenyjako zanedbatelné, když přitom"VTE budou představovat novou domir!antu, která jednoznačně výrazně ovlivní krajinu, to nenive Změně č. 2 ani v územním opatřerý vysvětleno. Vliv vte na krajinný ráz bude mít ještě další dopady - již napořád bude hodnota krajinného rázu snížena, takže bude možné do území umisťovat i další záměry, které by jinak kvůli ochraně krajinného rázu nebyly přípustné.<br>8. Další negativní vlivy AOV83<br>- Prostor pro individuální připomínky: lze doplnit např. obavy z negativního vlivu vymezení AOV na zvířata, na ekosystémy, na vodní poměry v území, na zemědělský půdní fond, na ekosystémy...<br>Nesouhlasím se zdvořilým vybudování větrné elektrárny v oblasti AOV 83 Chamýřice. Toto území zasahuje do ochranného pásma vodního zdroje Mělnická Vrutice. Větrníky jdou proti ochraně krajiny, vody, přírody a mají zásadní vliv na krajinný ráz. Mají negativní vliv na ptáky, zvířata, na ekosystémy, zhoršují život, prostředí a život lidí. Utrpí bohatá historie kraje, energie z větrníků pomůže pouze finanční – zisk developerů a investorů. Proč větrníky, proč ne jiný zdroj energie? Zase se lidem přikazuje a nehledí se na kvalitu života obyvatel. | |
| 8096. | Jan Večerka | MMR-45111-2026-81 | 99bf, 99bi, 99czzs | AOS6, AOS9, AOV98 | Věc: Připomínky dotčené osoby k návrhu Změny č. 2 Územního rozvojového plánu ČR, k Vyhodnoceni vlivů na udržitelný rozvoj území (SEA) a k návrhům územních opatření pro akcelerační oblasti AOV98 Tetětice, AOS6 Zborovice a AOS9 Zdounky Podatel: jakožto dotčená osoba, vlastník němovitosti a subjekt, jehož ústavně zaručená práva, legitimní zájmy a zdravé životní podmínky jsou přímo dotčeny navrhovanou koncepční územně plánovací regulaci, podává tímto v zákonné lhůtě nás|edujÍcÍ PŘIPOMÍNKY:<br>I. Vymezení dotčeného území, věcná legitimace a disproporcionalita zásahu Předložená dokumentace Změny č. 2 Územního rozvojového plánu ČR (ÚRP ČR) a navazujicich územních opatřeni obecné povahy návrhuje v geograficky provázaném subregionu vymezeni masivní akcelerační oblasti pro větrné elektrárny AOV98 Tetětice (zasahujÍcÍ katastrální území obci Dřínov, < d Morkovice-Sliža ny, Pavlovice u Kojetina, Počenice-Tetětice, Troubky-Zdislavice, Uhřice, Věžky, Zborovice) a současně akceleračních oblastí pro solární elektrárny AOS6 Zborovice a AOS9 Zdounky. Tento kumulovaný záměr představuje extrémní a disproporcionálni industriální zásah do stabilizovaného území na pomezí Zlínského a Olomouckého kraje. Navržená regulace zakládá přímý a invazivní zásah do ústavně garantovaného | **Akceptováno částečně.**<br><br>Akcelerační oblast AOV98 Tetětice byla vypuštěna.<br><br>Vymezení akceleračních oblastí proběhlo na základě biologického posouzení konkrétních území podle § 11 odst. 3 resp. 4 ZOZE, jehož výsledky spolu s výsledky vyhodnocení vlivů na životní prostředí (SEA, Příloha č. 5 k odůvodnění Z2 ÚRP) byly zapracovány do návrhu Z2 ÚRP. Návrh Z2 ÚRP a jeho odůvodnění, návrh souvisejících územních opatření a jejich odůvodnění obsahují náležitosti v souladu s příslušnými právními předpisy, včetně správního řádu, stavebního zákona a dalších. Zpracování VVURÚ odpovídá obsahem i strukturou požadavkům |

| Poř. č. | Připomínkové místo | Číslo jednací | Článek | AO | Připomínka | Vyhodnocení |
|---|---|---|---|---|---|---|
| | | | | | vlastnického práva podavatele (ve smyslu ČI. 11 Listiny základních práv a svobod) a prokazatelně devalvuje tržnii užitnou hodnotu dotčených nemovitosti. Správní orgán zcela rezignoval na zásadu proporcionality, když jednostranně nadřadil komerční zájmy budoucích provozovatelů energetických zařízení nad práva šťávajicich vlastníků půdy a rezidentů. II. Ohrožení veřejného zdraví, hlukové faktory a stroboskopický efekt Pořizovatel dokumentace v rámci procesu vyhodnocení vlivů na životní prostředí (SEA) i v samotných odůvodněních územních opatřeni zcela opomněl náležitě a objektivně posoudit kumulativní vlivy koncentrace větrných generátorů a solárních poli na veřejné zdraví (odporuje požadavkům stavebního zákona na ochranu zdravých životních podmínek). Odůvodněni napadáme pro absenci hloubkových analýz v následujicich oblastech: 1. Infrazvuk a nízkofrekvenční zvuk: Moderní větrné elektrárny s výškou horní úvrati přesahujÍcÍ 200 metrů generují specifické nIzkofrekvenčni vlnění, které výkazuje schopnost šířit se na velké vzdálenosti a prostupovat obvodovými plášti budov. Dlouhodobá expozice tomuto akustickému tlaku prokazatelně způsobuje u humánní populace chronické poruchy spánku, migrény, kardiovaskulární potíže a trvalou psychickou zátěž. 2. stroboskopický efekt a světelné znečištěni: Efekt periodického stíněni rotujících listů VTE v kombinaci s povinným zábleskovým leteckým značením vysokých věží představuje závažný neurologický a psychologický stresor pro obyvatele dotčených obcí. 3. HIA (Health Impact Assessment): PoZadujeme okamžité pozastavení schvalovacího procesu do doby, než bude vypracováno komplexní nezávislé hodnoceni vlivů na veřejné zdraví (HIA). III. Devastace krajinného rázu, biodiverzity a mezinárodních závazků (NATURA 2000, UNESCO) Vymezeni oblastí AOV98, AOS6 a AOS9 výkazuje zásadní metodické a věcné vady v oblasti ochrany přírody, krajiný a kulturního dědictví: 1. Soustava Natura 2000 a avifauna: Dotčené území slouží jako významný migrační koridor a hnízdiště chráněných druhů ptactva a netopýrů. výstavba větrných bariér prokazatelně generuje přímou mortalitu zvířat v důsledku kolizi, přičemž navržená "zrMrňujici opatřeni" obsažená v odůvodněni považujeme za zcela nedostatečná a akademická. 2. Krajinný ráz a ouv (výjimečná světová hodnota): výška staveb nad 200 metrů radikálně a nevratně naruší horizonty, dálkové pohledy a panoramatické hodnoty území. Dochází k degradaci historické kulturní krajiný, což je v přímém rozporu s mezinárodními závazky ČR týkajicimi se ochrany památek světového významu (UNESCO) a zachování integrity chráněných území. Kumulativní a synergické působeni tolika větrných a solárních parků vedle sebe překračuje únosnou kapacitu dotčeného území. IV. Absence kompenzačních schémat a destrukce zemědělského fondu (ZPF) 'r Předložené návrhy znamenají maývnÍ, nevratný zábor vysoce bonitní půdy ze Zemědělského půdního fondu (ZPF). Textová část dokumȼntace zcela ignoruje ekonomické dopady na lokální hospodaření a zcela opomíjí zakotveni závazných kompenzačních mechanismů pro dotčené subjekty v území. Kategoricky požadujeme, aby do závazné části územních opatřeni byl implementován transparentní systém finančních náhrad, krytý plně k tíži budoucích investorů, který bude kompenzovat: · Trvalé snížení tržní hodnoty residenčnich nemovitosti a pozemků v dotčeném perimetru. · Ztráty lokálních zemědělských subjektů způsobené fragmentací půdních bloků a omezením agrotechnických operaci.<br>V. Osobní a trestněprávní odpovědnost úředních osob Pořizovatel a schvalovatelé této koncepční dokumentace jsou tímto explicitně upozorněni na skutečnost, že schválenIvymezeni oblasti AOV98, AOS6 a AOS9 v předložené, odborně nepodložené podobě, může mít za následek vznik rozsáhlých národohospodářských škod, poškození zdraví obyvatelstva a nevratnou degradaci životního prostředí. Pokud správní orgán ignoruje tato věcná a právně podložená varováni a schválí regulaci zatíženou věcnými vadami, bude ze strany podavatele inicióváno podáni orgánům činným v trestním řízení. Pořizovatel pochybil, když v rámci přípravné fáze rezignoval na uplatněni principu předběžné opatrnosti (podle § 3 zákona č. 17'/1992 Sb., o životním prostředí). Vymezení akceleračních oblasti bez předchozího exaktního modelováni kumulativní infrazvukové zátěže, stroboskopického efektu a bez vyhodnoceni vlivů na veřejné zdraví (HIA) představuje hazard s biologickou a psychosomatickou integritou dotčené populace. Odmuváni těchto měření až do fáze provozu je nepřípustné, neboť po schváleni územního opatřeni již nebude možné urbanistickou strukturu gigantického energetického komplexu efektivně korigovat. VI. Závěr a petit Z výše rozvedených důvodů podavatel navrhuje a požaduje: 1. Úplné zrušení vymezeni akcelerační oblasti AOV98 Tetětice, AOS6 Zborovice a AOS9 Zdounky. 2. Pozastaveni schvalovacího procesu do doby vypracováni nezávislých studii HIA (vliv na veřejné zdraví - | obsaženým v příloze č. 4 stavebního zákona, včetně posouzení kumulativních a synergických vlivů, vlivů na krajinný ráz a vlivů na zdraví.<br><br>Při vymezení akceleračních oblastí nelze předjímat konkrétní technické parametry či přesné umístění záměrů OZE. Obavy z negativních vlivů hluku a stroboskopického efektu řeší podmínky stanovené ve všech územních opatřeních pro akcelerační oblasti pro VTE, které ukládají zpracování hlukové studie, studie působení stroboskopického efektu, včetně minimalizace shadow flicker efektu, a také omezují světelné zatížení. Akcelerační oblasti pro VTE byly vymezeny s odstupem alespoň 500 m od obytné zástavby s ohledem na snížení rizik pro obyvatele. V případě, že by záměr nesplňoval zákonné hygienické limity (nařízení vlády č. 272/2011 Sb., o ochraně zdraví před nepříznivými účinky hluku a vibrací) a další požadavky vyplývající z příslušných právních předpisů (např. požární bezpečnost) a současně podmínky v územním opatření, nemůže být povolen.<br><br>Jedním z podkladů pro zpracování Z2 ÚRP byl dokument Akcelerační oblasti, předvýběr ploch k výstavbě VTE, Screening území ČR z hlediska ochrany krajinného rázu (Roman Bukáček, Simona Vondráčková, 2025). Při vymezování akceleračních oblastí byl krajinný ráz dále prověřován, a to s ohledem na hodnoty území. Vlivy na krajinný ráz pak byly dále vyhodnoceny v rámci VVURÚ, a to jak z hlediska navrhovaného souboru akceleračních oblastí jako celku, tak pro jednotlivá území v kartách akceleračních oblastí, které obsahují i mapy viditelnosti (Příloha SEA). Podmínky v územních opatřeních pak dále omezují barevné řešení doprovodných staveb a rozsah trvalých terénních úprav.<br><br>Vlivy na kulturní dědictví, ochranná pásma národních kulturních památek a případné další památkové hodnoty byly sledovány v rámci VVURÚ.<br><br>Samotný způsob vymezení akceleračních oblastí na základě podkladů (biologická posouzení, mapy citlivosti ptáků vůči výstavbě VTE zpracované ČSO, území významná pro netopýry dle podkladů ČESON, biotopy zvláště chráněných druhů velkých savců a další) a nařízení vlády č. 507/2025 Sb. minimalizuje vliv na složky životního prostředí. Pro všechny akcelerační oblasti jsou současně pořizována územní opatření, která obsahují opatření stanovená na základě biologických posouzení. Tato opatření dále zmírňují negativní vlivy, které nebylo možné vyloučit vymezením akcelerační oblasti. Podmínky v územních opatřeních zahrnují ochranu prvků lokálního ÚSES a všech biokoridorů, ochranu biotopů, ZPF a PUPFL, dále povinnost biologického dozoru, monitoring mortality ptáků a netopýrů, |

| Poř. č. | Připomínkové místo | Číslo jednací | Článek | AO | Připomínka | Vyhodnocení |
|---|---|---|---|---|---|---|
| | | | | | nIzkofrekvenčni hluk, stroboskopický efekt) a studií hodnoticích kumulativní vlivy na krajinný ráz a památky UNESCO. 3. Doplnění závazné části o explicitní stanoveni přímé odpovědnosti investorů za veškeré negativní externality a zavedení povinných ekonomických kompenzací pro vlastníky dotčených nemovitosti. | detekční systémy a další podmínky specifické vzhledem ke konkrétní akcelerační oblasti.<br><br>Ochrana ZPF je řešena v souvisejících územních opatřeních. Podmínkami je zajištěno, že nebudou vznikat neobhospodařovatelné zbytkové zemědělské pozemky ani pozemky bez přístupu k veřejně přístupné pozemní komunikaci. Dále je v nich požadavek na upřednostní nižších tříd ochrany ZPF při realizaci záměrů OZE a je stanovena maximální plocha dlouhodobého nebo trvalého odnětí ZPF pro záměry OZE v celé akcelerační oblasti. Souhlas s odnětím ze ZPF bude vydán v navazujícím řízení dle stavebního zákona. |
| 8097. | Stejskal Patrik | MMR-45112-2026-81 | 99czz, 99czza, 99czzb, 99czzza | AOV73, AOV74, AOV75, AOV106 | I. Úvod V souladu s možností uplatnit připomínky k návrhu Změny č. 2 Územního rozvojového plánu Cr (ÚRP ČR) podávám připomínku k vymezeni akcelerační oblasti pro rozvoj výroby energie z větrné energie a rozvoj výroby energie z energie slunečního záření Vymezeni území dotčeného připorrÚnkami: Obec Knínice, katastrální území Knínice, kraj Vysočina Územní opatřeni k AOV73, AOV74, AOV75, AOV106 a současně na širší území, které může být navrženým řešením přímo či nepřímo ovlivněno. Připomínku podávám: ® jako osoba žijící v dotčeném území e9 jako vlastník nemovitosti v dotčen¢im území ® jako osoba, která může být dotčena dopady návrhu (např. z hlediska krajiny, životního prostředí či kvality života) [j hospodařím na půdě jedná se o území s významnými !rajinnými, přírodními a obytnými hodnotami, které nejsou návrhem dostatečně respektovány. Dopad návrhu na mou osobu spočívá v tom, že: 1.<br>§ 4 odst.<br>3) zákona 249/2Ó25 Sb. definuje upřednostňované typy ploch pro akcelerační zóny. V zadáni změny Č.2 NRP požadavek na tvůrce není uveden, V samotné vyhlášce a jejich podpůrných dokumentech tento zákonný požadavek tvůrci změny Č,2 nenaplnili. Z těchto důvodů mám za to, že vyhláška není v souladu se zákonem a měla by být zrušena nebo vypracována znovu v souladu s platnými zákony. 2. Mám strach o výrazný propad tržní ceny mých nemovitosti z důvodu jejich umístěni blízko VE. 3. Mám obavy, že mi banka nebude chtít financovat stavbu nového domu. 4. Ziji v malebné minimálně industrializované krajině a případnou výstavbou větrných elektráren (VE), kterou by umožnila tato vyhláška by byla nenávratně zničena. 5. Mám obavy z přílišného hluku'VE a negativního dopadu na mně a mé blízké. 6. Mám velké obavy o bezpečnost, protože v dané lokalitě pravidelně nastávají velké dlouhodobé námrazy a z vrtuli VE budou odletovat její velké uvolněné kusy 7. Chovám drobné domácí zvÍřeCtvo a mám obavy o jejich zdraví, 8. Mám obavy z negativního v|ivu VE na flóru a faunu, tato oblast byla v nedávné době postižena jednou z nejintenzivnějších kůrovcových kapacit, která krajinu už tak výrazně poznamenala 9. Mám obavy z negativního vlivu VE na podzemní vodu S návrhem týkajícím se Územního opatřeni k AOV74 nesouhlasím a požaduji jeho vyřazeni nebo zásadní přepracováni, neboť" vykazuje závažné nedostatky z hlediska zákonnosti, ochrany životního prostředí I dopadů na obyvatele v dané oblasti. II. Zákonnost a nesoulad s právními předpisy ČR<br>I) Rozpor se zákonem č. 500/2004 Sb., správní řád ><br>§ 3 - nebyl zjištěn stav bez důvodných pochybnosti ><br>§ 68 - nedostatečné odůvodněni Návrh je nepřezkoumatelný, protože neobsahuje konkrétní podklady pro dané území.<br>2) Rozpor se zákonem č. 100/2001 Sb. (EIA/ŠEA), chybí posouzeni: > kumulativních vlivů > variantního řešeni > konkrétních dopadů na území Dokumentace SEA je neúplná a věcně nedostatečná.<br>3) RQzpor se zákonem č. 114/1992 Sb. (ochrana přírody a krajiny) > ohroženi krajinného rázu (§ 12) > narušeni ekologické stability > zásah do biotopů a migračních tras<br>4) Rozpor se stavebním zákonem > § 18 a § 19 -ochrana hodnot území > požadavek na udržitelný rozvoj Návrh představuje indústrializaci volné krajiny bez dostatečného odůvodnění. III. Nesoulad s právem Evropské unie ' | **Akceptováno částečně.**<br><br>Akcelerační oblast AOV73 Jemnice byla zmenšena.<br>Akcelerační oblast AOV75 Jiratice byla zmenšena.<br>Akcelerační oblast AOV106 Dešov byla zmenšena.<br><br>Vymezení akceleračních oblastí proběhlo na základě biologického posouzení konkrétních území podle § 11 odst. 3 resp. 4 ZOZE, jehož výsledky spolu s výsledky vyhodnocení vlivů na životní prostředí (SEA, Příloha č. 5 k odůvodnění Z2 ÚRP) byly zapracovány do návrhu Změny č. 2 ÚRP. Návrh Z2 ÚRP a jeho odůvodnění, návrh souvisejících územních opatření a jejich odůvodnění, i vyhodnocení vlivů na udržitelný rozvoj území (VVURÚ) obsahují náležitosti v souladu s příslušnými právními předpisy, včetně správního řádu, stavebního zákona, zákona č. 249/2025 Sb. (ZOZE), zákona č. 114/1992 Sb. (ZOPK), směrnice o ochraně volně žijících ptáků a směrnice o stanovištích.<br><br>Ustanovení § 4 odst. 3 ZOZE a čl. 15c směrnice RED III sice upřednostňují brownfieldy a degradované plochy, avšak nevylučují vymezení akcelerační oblasti na jiných pozemcích. Vymezení výhradně na degradovaných plochách nebylo s ohledem na prostorové nároky technologie větrných elektráren proveditelné.<br>Návrh Z2 ÚRP byl projednán s obcemi a veřejností v rámci veřejného projednání. Procesy územního plánování, které byly při pořizování Z2 ÚRP respektovány, jsou dlouhodobě nastaveny stavebním zákonem tak, aby byly v souladu s legislativou EU, včetně Aarhuské úmluvy atd.<br><br>Do návrhu Změny č. 2 ÚRP byly zapracovány výsledky vyhodnocení vlivů na životní prostředí (SEA, Příloha č. 5 k odůvodnění Z2 ÚRP). Oblasti, u nichž autorizované osoby identifikovaly významné negativní nebo kumulativní vlivy, byly ze Z2 ÚRP vyloučeny (odůvodnění Z2 ÚRP, odst. 32). Zpracování VVURÚ odpovídá obsahem i strukturou požadavkům obsaženým v příloze č. 4 stavebního zákona, včetně posouzení kumulativních a synergických vlivů, vlivů na zdraví a hodnocení nulové varianty |

| Poř. č. | Připomínkové místo | Číslo jednací | Článek | AO | Připomínka | Vyhodnocení |
|---|---|---|---|---|---|---|
| | | | | | l) Směrnice o ptácích (2009/147/ES) a o stanovištích (92/43/EHS) > nelze vyloučit negativní vliv na chráněné druhy > chybí dostatečné biologické podklady Rozpor s požadavkem vyloučeni významného vlivu. m<br>2) Směrnice EIA (2011/92/EU) > nedostatečné zapojeni veřejnosti > nedostatečné vyhodnoceni vlivů '<br>3) Směrnice RED lll (2023/2413) nebyla doložena priorita využiti: > zastavěných ploch > brownfieldů > technicky narušených území vymezeni ve volné krajině je v rozporu s principem minimalizace dopadů.<br>4) Princip předběžné opatrnosti (ČI. 191 SFEU) Politika Unie v oblasti životního prostředí přispívá k sledováni následujících cilů:<br>- zachováni, ochrana a zlepšováni kvality životního prostředí,<br>- ochrana lidského zdraví,<br>- uvážlivé a racionální využíváni přírodních zdrojů, ·<br>5) Evropská úmluva o krajině (European Landscape Convention), ETS No, 176 > nedostatečná ochrana krajiny jako základní složky životního prostředí > ignorování charakteru území > nedostatečné zapojeni veřejnosti do rozhodováni o zásazích do krajiny<br>6) Aarhuská úmluva (Convention on Access to Information, Public Participation in Decision-making and Access to justice in Environmental Matters), 1998 > omezeni práva veřejnosti na informace > omezeni účasti veřejnosti na rozhodovacích procesech (pouze formální zapojení) > omezeni práva veřejnosti na přistup k právní ochraně v záležitostech životního prostředí iy, Nedostatky sea a podkladij > absence terénních biologických průzkumů > práce pouze s mapovými podk\|ady (nedostatečné) > chybí reálná data o výskytu d¢uhů > variantní řešení > posouzeni vlivu na zdraví Bez těchto podklachj nelze učinit kvalifikovaný závěr.<br>V. Narušeni krajiny a životního prostředí Navržené řešeni povede k: > zásadní změně krajinného rázu > narušení horizontů a dá\|kovýcjh pohledů > vzniku bariér v krajině > narušeni ekologické konektivity > znehodnoceni zemědělské půdy > zničeni migračních tras živočichů výška staveb (180 m a vyšší) znjímená nadregionální dopad. VI. Dopady na obyvatele Návrh nedostatečně řeší negativní vliv na: > hluk a nízkofrekvenční hluk > stroboskopický efekt " > světelné zatíženi > kvalitu bydlení > hOdnotu nemovitosti Tyto vlivy nejsou řádně vyhodnoceny. VII. Kumulativní a sYstémové dopqdy Není řešeno" > souběžné působeni vice projektů > cělkové zatíženi území > únosnost krajiny Hrozí nevratná degradace území VIII. Absence variantního řešeni q Není doloženo, že byly posuzovány jiné lokality a méně konfliktní varianty, jedná se o porušeni základního principu plánováni. Nebyla rovněž posouzena tzv. nulová varianta (variaňtá O), tedy stav území před realizaci záměru, což znemožňuje objektivní hodnoceni dopadů.<br>\|X. Vyloučeni EIA a nedostatečné posouzeni vlivů Navržené vymezeni akceleračních oblasti má zásadní dopad i z hlediska následného povolováni záměrů, nebot' v těchto oblastech dochází k omezeni, resp. vyloučeni standardního posuzováni vlivů na životní prostředí (EIA) O to vyšší nároky musí být kladeny na kvalitu, úplnost a konkrétnost podkladů a vyhodnocení vlivů na životní prostředí již na úrovni tohoto návrhu, nebot' územní opatření dle ZOZE nemůže plnohodnotně nahradit individuální posouzeni konkrétních záměrů. Předložený návrh však tyto požadavky nenaplňuje, zejména postrádá dostatečné vyhodnoceni konkrétních lokálních dopadů, kumulativních vlivů vice záměrů v území a jejich dopadů na krajinný ráz, obytné prostředí a veřejné zdraví.<br>X. Hlavní požadavek Navrhuji:<br>l) Vyřazeni výše uvedené akcelerační oblasti z návrhu nebo<br>2) Zároveň (pro případ, že nebude tomuto požadavku vyhověno) požaduji, aby návrh změny č. 2 ÚRP ČR nebyl v této části schválen a byl vrácen k zásadnímu přepracování, a to zejména po doplnění: · posouzeni vlivu na lokality Natura 2000 dle ČI. 6 odst. 3 směrnice 92/43/EHS · dostatečný biologický průzkumu odpovídajicí metodikám MŽP v různých ročních obdobích · hodnoceni vlivu na populace netopýrů · posouzení kumulativních vlivů v širším území · hodnoceni dopadů na krajinný ráz · hodnoceni dopadů na využiti nemovitosti vlastníků v dosahu navrhovaných 500 m od obytné zástavby a přímý dopad vymezeni AO na výkon vlastnických práv těchto vlastníků, včetně uvedeni metodiky, podle které se určuje vzdálenost od zastavěného území · zdůvodněni nevyužiti brownfieldů a narušených území uvedených v Národní databázi brownfieldů Do doby doplněni těchto podkladů nelze území považovat za způsobilé pro | (platné znění ÚRP) vůči variantě navrhované (Změna č. 2 ÚRP). Zadání Z2 ÚRP schválené Vládou ČR nepožadovalo jiná variantní řešení. Posouzení vlivů na lokality NATURA 2000 je součástí VVURÚ.<br><br>Pro všechny akcelerační oblasti jsou současně pořizována územní opatření, která obsahují opatření stanovená na základě biologických posouzení. Tato opatření dále zmírňují negativní vlivy, které nebylo možné vyloučit vymezením akcelerační oblasti. Podmínky v územních opatřeních zahrnují ochranu prvků lokálního ÚSES a všech biokoridorů, ochranu biotopů, ZPF a PUPFL, dále povinnost biologického dozoru, monitoring mortality ptáků a netopýrů, detekční systémy a další podmínky specifické vzhledem ke konkrétní akcelerační oblasti.<br><br>Při vymezení akceleračních oblastí nelze předjímat konkrétní technické parametry či přesné umístění záměrů OZE. Obavy z negativních vlivů hluku a stroboskopického efektu řeší podmínky stanovené ve všech územních opatřeních pro akcelerační oblasti pro VTE, které ukládají zpracování hlukové studie, studie působení stroboskopického efektu, včetně minimalizace shadow flicker efektu, a také omezují světelné zatížení. V případě, že by záměr nesplňoval zákonné hygienické limity (nařízení vlády č. 272/2011 Sb., o ochraně zdraví před nepříznivými účinky hluku a vibrací) a další požadavky vyplývající z příslušných právních předpisů (např. požární bezpečnost) a současně podmínky v územním opatření, nemůže být povolen.<br><br>Vymezení akcelerační oblasti v ÚRP nezakládá možnost vyvlastnění ani právo na výstavbu VTE a nevylučuje jiné využití území. Nebylo prokázáno, že by instalace VTE měla významný negativní vliv na cenu nemovitostí či provádění investic. Lokální dopady na cenu nemovitostí konkrétních záměrů nelze posuzovat na koncepční úrovni při vymezování akceleračních oblastí v ÚRP. |

| Poř. č. | Připomínkové místo | Číslo jednací | Článek | AO | Připomínka | Vyhodnocení |
|---|---|---|---|---|---|---|
| | | | | | vymezeni akcelerační oblasti Podané připomínky jsou blanketní, podatel Sl vymezuje právo připomínky doplnit ve lhůtě 15 drjů ode dne veřejného projednáni. XI. Závěr Návrh v předložené podobě není dostatečně odůvodněný, není podložen odbornými daty, je v rozporu s právními předpisy ČR i EU a může mít závažné dopady na krajinu, životní prostředí i obyvatele, proto požaduji především vyřazeni Územního opatřeni k AOV74 z návrhu Změny č. 2 Územního rozvojového plánu ČR. Pro případ, že tomuto požadavku nebude vyhověno, požaduji zásadní přepracování Návrhu Změny č, 2 ÚRP ČR tak, aby byl v souladu s právními předpisy a byly řádně vyhodnoceny jeho dopady. Zácjám, aby tato připomínka byla řádně vypořádána v souladu se zákonem a aby bylo uvedeno konkrétní odůvodněni přijatého řešeni. | |
| 8098. | Dočekal Pavel | MMR-45113-2026-81 | 99czt | AOV66 | Věc: Připomínka k návrhům Změny Č.2 Územního rozvojového plánu a územních opatření. Vznáším připomínku k Návrhu zrněny Č.2 územního rozvojového plánu, Vyhodnocení vlivů návrhu zrněny Č.2 územního rozvojového plánu na udržitelný rozvoj území, Návrhů jednotlivých územních opatření k akceleračním oblastem vymezených v návrhu změny č. 2 územního rozvojového plánu ke stanovené akcelerační zóně AOV 66 Radostín:<br>- v případě vybudování VTE v navržené akcelerační zÓně nenávratně zničí krajinný ráz přírody Vysočiny obklopující městys<br>- znehodnocení ceny nemovitostí<br>- znehodnocení oblasti pro agroturistiku a cykloturistiku<br>- oblast bude nezajímavá pro rekreaci a odpočinek Nesouhlasím s návrhem akcelerační zóny AOV66 Radostín v katastrálním území Radostína nad Oslavou. | **Akceptováno.**<br><br>Akcelerační oblast AOV66 Radostín byla vypuštěna. |
| 8099. | Milana Rousová | MMR-45114-2026-81 | 99czzg | AOV83 | Text připQmínl^' Podatel nesouhlasí s vymezením akcelerační oblasti AOV83 a žádá, aby tato akcelerační oblast nebyla ve Změně č. 2 Územního rozvojového plánu vymezena a aby nebylo vydáno územnIopatřenIAOV83. QayQdnŘnÍManŇn!ípnRQmím '. wmyníýymezeníAQy Podatel se domnívá, že není nezbytné (a neplyne to ani ze směrnice EU RED III), aby akceleračníoblasti pro VTE (dále jen ,,AOV") byly vymezeny direktivně na celostátní úrovni. Je naprosto cÍostačujÍcÍ, když by Zrněna č. 2 Územního rozvojového plánu (dále jen ,,Změna č. 2") dala obcím povinnost, aby prověřily možnosti vymezenIAOV v územních plánech. Na základě tohoto pokynu by samosprávy znalé místních poměrů po dohodě s občany W . vymezily vhodné lokality pro VTE. Díky tomu by byly zohledněny s potřebnou pečlivostí a v nutné podrobnosti zásahy do veřejných zájmů, které není možné na úrovni Změny č. 2 zhodnotit, neboť to její velké měřítko neumožňuje. 2. msn[ninačníyy=zeníAQy Ve Změně č. 2 ÚRP není dostatečně vysvětleno, proč je třeba vymezit akcelerační oblasti právě tak, jak to činíZměna č. 2, jinými slovy nenipochopitelné, proč právě početAOV, se kterým Změna č. 2 počítá, povede ke splnění klimatických a energetických cIlů a proč vymezení jiné oblasti již není zapotřebí nebo proč by klimatické a energetické cíle nemohly být plněny i bez AOV83, když není ke splněni těchto cIlů (které ani nejsou ve Změně č. 2 specifikovány) zapotřebí ani o jednu aov vÍce. Lokalita, kde je AOV83 přitom není riijak výjimečná z hlediska potenciálu pro VTE (nebo alespoň není ve Změně č. 2 přesvědčivě popsáno, proč se aov83 svým větrným potenciálem tak výrazně odlišuje od dalších oblasti, kde AOV vymezeny nebyly). Lze tedy předpokládat, že existují i jiné shodné oblasti, kde však z nejasných důvodů AOV nebylyvymezeny. To považuje podatel za diskriminační. Diskriminovány jsou i samosprávy, na jejichž území jsou AOV vymezeny. Vymezení AOV totiž představuje jakousi stavební uzávěru, kdy obec nemůže v dotčeném území měnit územní plán podle svých potřeb, ale musí respektovat vymezenou AOV. Vedle toho pak nebudou investoři VTE motivováni, aby s obcí uzavřeli férovou plánovací smlouvu a poskytli obci a jejím občanům dostatečné kompenzace za negativní dopady provozu VTE. ZáměryVTE povolované v AOV totiž budou protežovány a jejich výstavba výrazně usnadněna. Tato diskriminace přímo ovlivňuje i občany samospráv. 3. NedQstatečné posQuzeníyjNů Vymezeni AOV s největší pravděpodobnosti povede ktomu, že záměry VTE v nich umisťované budou upřednostňovány a nedojde už nikdy k řádnému posouzeni jejich negativních dopadů na životní prostředí, na zdraví a životy lidí. Proto by mělo být vyhodnoceni viivů Změny č. 2 a územního opatření pro AOV83 extrémně podrobné a kvalitní, prakticky na úrovni EIA. Překážkou pro takové podrobné posouzenije alefakt, že je měřítko Územního | **Akceptováno částečně.**<br><br>Akcelerační oblast AOV83 Chorušice byla zmenšena.<br><br>Akcelerační oblasti byly vymezeny na celostátní úrovni v Z2 ÚRP na základě Zadání Z2 ÚRP schváleného Vládou ČR. Vymezení akceleračních oblastí proběhlo na základě biologického posouzení konkrétních území podle § 11 odst. 3 resp. 4 ZOZE, jehož výsledky spolu s výsledky vyhodnocení vlivů na životní prostředí (SEA, Příloha č. 5 k odůvodnění Z2 ÚRP) byly zapracovány do návrhu Změny č. 2 ÚRP. Oblasti, u nichž autorizované osoby identifikovaly významné negativní nebo kumulativní vlivy, byly ze Z2 ÚRP vyloučeny (odůvodnění Z2 ÚRP, odst. 32). Zpracování VVURÚ odpovídá obsahem i strukturou požadavkům obsaženým v příloze č. 4 stavebního zákona, včetně posouzení kumulativních a synergických vlivů. Ve VVURÚ (včetně SEA) byly posuzovány akcelerační oblastí, nikoliv konkrétní záměry, a podrobnost odpovídá měřítku ÚRP a územních opatření. Vymezení akcelerační oblasti v ÚRP nezakládá právo na výstavbu VTE ani nevylučuje jiné využití území.<br><br>Při vymezení akceleračních oblastí nelze předjímat konkrétní technické parametry či přesné umístění záměrů OZE. Obavy z negativních vlivů hluku a stroboskopického efektu řeší podmínky stanovené ve všech územních opatřeních pro akcelerační oblasti pro VTE, které ukládají zpracování hlukové studie, studie působení stroboskopického efektu, včetně minimalizace shadow flicker efektu. V případě, že by záměr nesplňoval zákonné |

| Poř. č. | Připomínkové místo | Číslo jednací | Článek | AO | Připomínka | Vyhodnocení |
|---|---|---|---|---|---|---|
| | | | | | rozvojového plánu příliš velké a neumožňuje skutečně posoudit dopady vymezeníAOV Úiné by to bylo na úrovni územního plánu, resp. v procesu EIA se znalostí konkrétního záměru). Vzhledem k tomu, že na vymezení akceleračních oblasti naváže zrychlené a zjednodušené povolovací řízení před Dopravním a energetickým stavebním úřadem (DESÚ), v rámci kterého bude úřad prakticky pouze ověřovat, zda jsou záměry v souladu s vágními a nicneřikajícknі podmínkami územního opatřeni AOV83." V souladu s těmito obecnými podmínkami ale budou téměř jakékoliv záměry, což znamená, že vlivy VTE realizovaných v AOV83 nebudou nikdy reálně posouzeny. Podatel se domnívá, že je nezbytné, aby všechny vlivy VTE byly skutečně a podrobně posouzeny. Vágní posouzeníZměny č. 2 nebo územního opatřenIAOV83 je naprosto nedostatečné. Podatel se domnívá, že vadné posouzeni dopadů VTE může mít nejen přímý vliv na jeho zdravivčetně psychické pohody, ale také to může ovlivnit socioekonomický rozvoj obce, ve které žije. podatel ještě připomíná, že nedošlo ke kumulativnímu zhodnocení viivů v dÚsledku vymezení tři AOV v těsné blízkosti (AOV82, AOV83 a AOV84). 4. zanedhatdnépQzj~jdjmQme=íAQ ' V odÚvodněniZměny č. 2 ani územního opatřeninení možné dohledat vyčísleni přínosu AOV83 pro sníženi energetické závislosti anebo sníženi produkce $CO_2$. Ve vy"hodnocenívlivů územního opatřeníAOV83 se ale uvádí k pozitivním vlivům (přinosÚm) vymezeni AOV a realizace VTE: ,,Zanedbatelný až mírně pozitivn/vliv t, W k ochraně klimatu uplatněnlAO se uplatnlvglobálnlm měřítku, tedyiz hlediska přeshraničního působení" V dokumentaci Změny č. 2 a územního opatřeni je tedy přiznáno, že přínosy VTE realizovaných v AOV83 budou zanedbatelné, byt' chybí konkrétní čísla. Vtakové situaci není pochopitelné, ják mohl zájem na vymezení AOV83 převážit nad ostatními konkrétně specifikovanými veřejnými zájmy, které naopak výstavba vte ovLivní výrazně (byť to nekvalitně zpracované vyhodnocení Změny č. 2 a územního opatření nepřiznává). Dále se ve vyhodnocení územního opatření AOV83 uvádí: ,,Vlivy na ovzduší v době výstavby zanedbatelné (prašnost při přesunu zemin, emise ze spalování PHM, sekundární prašnost), v době provozu mírně pozitivnl z důvodu náhrady spalovacích zdrojů při výrobě el. energie." Vzhledem k tomu, že se ve vyhodnocení uvádí, že vliv AOV83 na ochranu klimatu bude zanedbatelný, bude logicky zanedbatelný rozsah, ve kterém VTE realizované v AOV83 nahradIspalovaclzdroje. Změna č. 2 ani územníopatřenItento závěr nevyvrací, neobsahují totiž vyčíslení toho, v jak velkém rozsahu VTE realizované v AOV83 nahradí spalovací zdroje a jaký přesně vliv bude mít tato náhrada na cíle sledované Změnou č. 2, tedy sníženi energetické závislosti ČR a sníženi produkce $CO_2$. je také třeba řádně vyhodnotit, proč těchto cIlů nelze dosáhnout jinými způsoby (zvýšeni počtu bioků JEDU, popř. JETE, rozvoj vodíkové infrastruktury v souladu s Vodíkovou strategií ČR, větší důraz na rozvoj FVE). Proto ani blíže nespecifikovaná náhrada spalovacích zdrojů není důvod, proč by mělzájem na vymezenIAOV83 převážit nad jinými zájmy v území. 5. výškaN1EjaxQdQhaAQ Ve Změně č. 2 ani v územním opatření pro AOV83 nenívysvětleno, proč byla zvolena právě tato rozloha AO a proč má AOV právě tyto konkrétní hranice a proč právě toto vymezenIAOV povede ke splněnIcIlů Změny č. 2. jinými slovy není vysvětleno, proč nemůže být ao vymezena jiným způsobem tak, aby kupř. byly VTE umisťovány v dostatečné vzdálenosti od zastavěného území zastavitelných ploch podle územních plánů (min 1,5 km) a není porovnáno, zda by toto jiné vymezenIAOV třeba také nevedlo ke splněni cIlů Změny č.<br>2. Podatel se domnívá, že to ale vzhledem k nespecifičnosti cIlů Změny č. 2 není ani možné, proto by také vůbec neměla být aov83 vymezena. 6. HhlkQmátŘžj&LEaceaGsmUQskQNkýmm Podatel zásadně nesouhlasí s tím, že Změna č. 2 ani příslušné územní opatření vůbec neřeší negativní dopady hluku. Hluk totiž Změna č. 2 chápe jako normální integrální součást VTE, bez které to prostě nejde a je třeba se s tím smířit. Tento přistup nejlépe demonstruje přirovnáni hluku z VTE kv podstatě přůemnému ,,šumění lesa", které mohou zaregistrovat jen neurotické osoby. Podatel se proto domnívá, že hlukové vlivy nebyly zhodnoceny a ve skutečnosti to ani není možné bez znalosti konkrétního projektu. Podatel zdůrazňuje, že nepovažuje za dostatečné, aby byla hluková zátěž řešena až v hlukové studii zpracované investorem. Takový přístup není schopný zajistit reálnou ochranu lidského zdraví. Podatel dále nesouhlasí s tím, že vůbec nedošlo k posouzení vlivů infrazvuku, nlzkofrekvenčniho hluku a vibrací, ačkoliv odborné studie upozorňují na rizika spojená s těmito doprovodnými jevy provozu vte.. Podatel se domnívá, že nebyl ani řádně zhodnocen vliv vibraci na nemovitosti. Stejně tak nebyl řádně posouzen z hlediska vlivů tzv. stroboskopický efekt, kdy se posouzeni zejména nezaměřilo na obtěžujícídopady | hygienické limity (nařízení vlády č. 272/2011 Sb., o ochraně zdraví před nepříznivými účinky hluku a vibrací) a současně podmínky v územním opatření, nemůže být povolen.<br><br>Jedním z podkladů pro zpracování Z2 ÚRP byl dokument Akcelerační oblasti, předvýběr ploch k výstavbě VTE, Screening území ČR z hlediska ochrany krajinného rázu (Roman Bukáček, Simona Vondráčková, 2025). Při vymezování akceleračních oblastí byl krajinný ráz dále prověřován, a to s ohledem na hodnoty území. Vlivy na krajinný ráz pak byly dále vyhodnoceny v rámci VVURÚ, a to jak z hlediska navrhovaného souboru akceleračních oblastí jako celku, tak pro jednotlivá území v kartách akceleračních oblastí, které obsahují i mapy viditelnosti (Příloha SEA). Podmínky v územních opatřeních pak dále omezují barevné řešení doprovodných staveb a rozsah trvalých terénních úprav.<br><br>Samotný způsob vymezení akceleračních oblastí na základě podkladů (biologická posouzení, mapy citlivosti ptáků vůči výstavbě VTE zpracované ČSO, území významná pro netopýry dle podkladů ČESON, biotopy zvláště chráněných druhů velkých savců a další) a nařízení vlády č. 507/2025 Sb. minimalizuje vliv na složky životního prostředí. Pro všechny akcelerační oblasti jsou současně pořizována územní opatření, která obsahují opatření stanovená na základě biologických posouzení. Tato opatření dále zmírňují negativní vlivy, které nebylo možné vyloučit vymezením akcelerační oblasti. Podmínky v územních opatřeních zahrnují ochranu prvků lokálního ÚSES a všech biokoridorů, ochranu biotopů, ZPF a PUPFL, dále povinnost biologického dozoru, monitoring mortality ptáků a netopýrů, detekční systémy a další podmínky specifické vzhledem ke konkrétní akcelerační oblasti. |

| Poř. č. | Připomínkové místo | Číslo jednací | Článek | AO | Připomínka | Vyhodnocení |
|---|---|---|---|---|---|---|
| | | | | | stroboskopického efektu. '. vm1lakrajjnnýnz Větrné elektrárny mají zásadní vlivy na krajinný ráz. ve Vyhodnocení vlivů územního opatření AOV83 se uvádí: ‚Z analýzy viditelnosti vyplývá, že hodnocené území se vyznačuje vysokou koncentrací kulturně- historických hodnot a zároveň velmi citlivým vztahem ke krajině Kokořínska a k ikonické dominantě Bezdězu. V bezprostředním okol/se uplatňuje kostel Nanebevzetí Panny Marie, kostel sv. jakuba Většího, M ' I fara, kaple Nejsvětější" Trojice, zámek a historická venkovská zástavba. Ve vzdálenosti do 2 km navazují kostel sv. Martina, radnice, sokolovna a dalš/objekty utvářejlclobraz sídla. Vširšlm územ/do 5 km a 15 km se pak prosazuje mimořádně bohátý soubor památek, včetně hradu Kokořín, hradu Houska, hradišť, kostelů, tvřzi; zámků a historických areálů. Rozhodující hodnotou je zde ochrana vnitřní scenérie Kokořínska a nerušených výhlědů na Bezděz. Současněje třeba zachovat obraz Mšena ajeho historického jác/ra v krajině, včetně vazeb na přijezdové komunikace, turistické trasy a další frekventovaná místa, odkud se uplatňuji' ikonické pohledy na město i na širší krajinný rámec. Bezděz zde nepůsobíjen jako vzdálená dominanta, ale jako jeden z hlavních určuj/c/ch prvků krajinné identity celého prostoru." jakje možné, že všechnytyto vlivyjsou hodnoceny jako zanedbatelné, když přitom VTE budou představovat novou dominantu, která jednoznačně výrazně ovlivni krajinu, to nenive Změně č. 2 ani v územním opatření vysvětleno. Vliv vte na krajinný ráz bude mít ještě další dopady - již napořád bude hodnota krajinného rázu snížena, takže bude možné do území umisťovat i další záměry, které by jinak kvůli ochraně krajinného rázu nebyly přípustné.<br>**8. Další negativní vlivy AOV83**<br>- Prostor pro individuální připomínky: lze doplnit např. obavy z negativního vlivu vymezení AOV na zvířata, na ekosystémy, na vodní poměry v území, na zemědělský půdní fond, na ekosystémy...<br>VYTÝČENÍ AOV83 je v rozporu s ustanov. zákonů ochrany přír. a zdrav. a EU směrnic: RED III. Vystavbou VTE dojde k záboru zem. půdy nejvyšší bonity (1-2), dojde k erozi půdy, ztrátě úrod. a tím hodnoty pro pěstitelství. Výstavba a provozování VTE vedla jistě negativně ovlivní i spodní vody, které je již nyní nedostatek (vysoké sucho) v oblasti se nachází pásmo hygienické ochrany vodních zdrojů pro 100.000 obyvatel. Výstavbou VTE dojde k znehodnocení cen nemovitostí, negativně ovlivní zdraví a životní podmínky obyvatel, naruší krajinný ráz okolí (CHKO Kokořínsko), k ohrožení bude i ptactvo.<br>VTE přinese zvýšení hluku a vzniknou tzv. infrazvuky, ty hrozí, elektromagnetické vlnění, infrazvuk, oteplování okolí a jeho vysoušení, Větrná energie je závislá na počasí, je nereguloratelná, drahá a nejistá budoucnost. Jediný, kdo na ní vydělá je jen developer a investor, a to jen díky dotacím, které nakonec zaplatí jen obyčejní občané (všichni)<br>Nikdo neřeší likvidaci dožilých VTE.<br>Nakonec zůstane jen obrovský betonový a železný odpad, který nepůjde recyklovat, který nikdo nechce jako kancerogenní, nerozložitelný, znečištěné krajina zanořená tisíce tun betonu.<br>VTE ohrožuje i energetickou síť ČR, vyžaduje neúměrně náročnou údržbu. Datum a podpis: | |
| 8100. | Šimečková Marcela | MMR-45115-2026-81 | I.1.b.2. | VTE | I. Právní odůvodnění Schválením akceleračních zón se vymezují území v České republice, ve kterých se protiústavně zjednodušuje a zrychluje povolovací proces pro určitý druh staveb, tedy vyčleňuje se v rozporu s principem rovnosti před zákonem určitý druh správního řízení. Základní princip rovnosti přitom vyžaduje, aby byl zákon ve stejných nebo obdobných situacích vykládán stejně pro všechny. Sám Ústavní soud ČR přitom konstantně a trvale zakazuje libovůli, a vždy v rámci rovnosti před zákonem | **Akceptováno částečně.**<br><br>Akcelerační oblast AOV22 Kryštofovy Hamry byla vypuštěna.<br>Akcelerační oblast AOV26 Ralsko byla vypuštěna.<br>Akcelerační oblast AOV27 Mikuleč byla vypuštěna. |

| Poř. č. | Připomínkové místo | Číslo jednací | Článek | AO | Připomínka | Vyhodnocení |
|---|---|---|---|---|---|---|
| | | | | | zkoumá, zda zákonodárce nevytvořil neodůvodněné rozdíly, které nemají racionální základ. Zde tato nedůvodná nerovnost byla zákonem přímo vytvořena pro určitý druh staveb, tedy pro nedůvodně protěžovanou skupinu stavebníků a vlastníků nemovitostí bylo vytvořeno speciální a nedůvodně zjednodušené stavební řízení; tím se vytvořil právní stav, kdy pro stavby trvale a často nevratně vysoce zatěžující krajinu a její obyvatele a s výraznými faktickými dopady na krajinu a její obyvatele se paradoxně zjednodušuje jejich povolování, zatímco u staveb výrazně jednodušších se trvá na náročnosti povolovacího řízení. Pro stavebníky VTE se tedy vytvořilo ze strany zákonodárců protekční právní prostředí, tj. pozitivní právní diskriminace. Bylo tedy porušeno ústavně chráněné právo na rovnost před zákonem dle čl. 3 odst. 1 Listiny základních práv a svobod. Rovnost před zákonem není přitom privilegium, ale základní právo; stavebníci VTE nemají právo být zvýhodňováni ve stavebním právu vůči ostatním stavebníkům, naopak, bylo by důvodnější požadovat po nich s ohledem na náročnost staveb a jejich dopady do krajiny a na obyvatele přísnější podmínky. Rovnost před zákonem je základní právní princip zaručující, že se všemi osobami je zacházeno stejně bez diskriminace, a to včetně jakékoli pozitivní diskriminace. Tento princip, ukotvený v ústavním pořádku (Listina základních práv a svobod), zajišťuje rovný přístup k právům a spravedlivému procesu před orgány veřejné moci, tedy i před orgány ve stavebním řízení. Rychlost předmětného správního řízení v případě VTE není absolutně důvodným argumentem, ale spíše naopak, svědčí v jeho neprospěch. Rovnost před zákonem není privilegium, ale základní právo, které nám zaručuje náš ústavní pořádek, a proto zavedení akceleračních zón je protiústavním krokem.<br>A. Porušení ústavního pořádku České republiky Realizací větrných elektráren dále dochází ve vztahu k samosprávám, k účastníkům daných správních řízení včetně obcí a měst a objektivně vůči všem občanům naší země, k porušení těchto ustanovení:<br>1. Ústavního zákona č. 1/1993 Sb., tj. Ústavy České republiky, v těchto částech<br>a) Porušení Čl. 7: Stát dbá o šetrné využívání přírodních zdrojů a ochranu přírodního bohatství. Stát by tím, že by povolil realizovat podobné dílo, by nedbal o šetrné využívání přírodních zdrojů a ochranu přírodního bohatství, tj. připustil by zasáhnout do krajiny natrvalo tak, že by ji regionálně zcela narušil a zničil. Tím by porušil daný článek Ústavy ČR.<br>b) Porušení Čl. 8: Zaručuje se samospráva územních samosprávných celků. Porušení Čl. 101, odst.1: Obec je samostatně spravována zastupitelstvem. Tím, že se připustil režim protiústavních akceleračních zón, se dále připustil protiprávní zásah do územních plánů, jejichž obsah je výsostným právem obcí jako jednotek územních samospráv. Podobným způsobem stát není oprávněn, a to ani zákonodárnou cestou, zasahovat do vyhrazené pravomoci obcí. Schvalování územního plánu je proces v kompetenci zastupitelstva obce, které rozhoduje o jeho pořízení, zadání i finálním vydání. Přijetím akceleračních zón došlo k protiústavnímu zásahu do práva na samosprávu v této oblasti, a pokud by došlo k povolení větrné elektrárny na základě tohoto právního předpisu, jednalo by se o rozhodnutí protiústavní.<br>2. Ústavní zákon č. 2/1993 Sb. ve znění ústavního zákona č. 162/1998 Sb. a ústavního zákona č. 295/2021 Sb., Listina základní práv a svobod<br>a) Porušení Čl. 4, odst. 3: Zákonná omezení základních práv a svobod musí platit stejně pro všechny případy, které splňují stanovené podmínky. Porušení Čl. 4, odst. 4: Při používání ustanovení o mezích základních práv a svobod musí být šetřeno jejich podstaty a smyslu. Taková omezení nesmějí být zneužívána k jiným účelům, než pro které byla stanovena. Přijetím právní úpravy akceleračních zón došlo k zásadnímu protiústavnímu narušení principu rovnosti, když pro vybrané typy staveb, zde větrných elektráren, byly jedny subjekty práva nedůvodně zvýhodněny (pozitivní diskriminace), a jiné subjekty práva znevýhodněny. Investoři větrných elektráren byli právní úpravou zvýhodněni (nedůvodně preferováni) ve stavebním řízení, zatímco investoři jiných staveb nikoli (byla jim ponechána původní právní pozice), a všichni účastníci správních řízení staveb větrných elektráren, kteří jsou jimi hrubě zasahováni, jsou výrazně zasaženi do svých vlastnických práv s výrazně omezenými procesními právy. Není zde v žádném případě splněna ani tvrzená podmínka veřejného zájmu, když dané stavby VTE nejsou stavby, které by musely být realizovány objektivně důvodně rychle, navíc jejich realizace by byla často zcela objektivně a prokazatelně negativně zasahující svým vlivem zcela zásadně do života lidí v jejich okolí. Dochází tak k narušování ústavního pořádku, a to uvedených dvou článků Listiny základních | Akcelerační oblast AOV34 Jakartovice byla vypuštěna.<br>Akcelerační oblast AOV36 Pomezí byla vypuštěna.<br>Akcelerační oblast AOV38 Rohozec byla vypuštěna.<br>Akcelerační oblast AOV45 Bušanovice byla vypuštěna.<br>Akcelerační oblast AOV46 Hřišice byla vypuštěna.<br>Akcelerační oblast AOV47 Bukovec byla vypuštěna.<br>Akcelerační oblast AOV49 Křeč byla vypuštěna.<br>Akcelerační oblast AOV63 Únětice byla vypuštěna.<br>Akcelerační oblast AOV66 Radostín byla vypuštěna.<br>Akcelerační oblast AOV67 Kamenička byla vypuštěna.<br>Akcelerační oblast AOV69 Strážné byla vypuštěna.<br>Akcelerační oblast AOV71 Hořice byla vypuštěna.<br>Akcelerační oblast AOV72 Mackův kopec byla vypuštěna.<br>Akcelerační oblast AOV84 Doubravice byla vypuštěna.<br>Akcelerační oblast AOV85 Nový Dvůr byla vypuštěna.<br>Akcelerační oblast AOV87 Machnatec byla vypuštěna.<br>Akcelerační oblast AOV88 Kundratice byla vypuštěna.<br>Akcelerační oblast AOV89 Vlčí dola byla vypuštěna.<br>Akcelerační oblast AOV90 Studenec byla vypuštěna.<br>Akcelerační oblast AOV91 Staré Buky byla vypuštěna.<br>Akcelerační oblast AOV94 Moštěnice byla vypuštěna.<br>Akcelerační oblast AOV97 Oleška byla vypuštěna.<br>Akcelerační oblast AOV98 Tetětice byla vypuštěna.<br>Akcelerační oblast AOV99 Podkovné byla vypuštěna.<br>Akcelerační oblast AOV103 Jestřebí byla vypuštěna.<br>Akcelerační oblast AOV104 Černý háj byla vypuštěna.<br>Akcelerační oblast AOV105 Borovnice byla vypuštěna.<br>Akcelerační oblast AOV109 Lukoveček byla vypuštěna.<br><br>Akcelerační oblast AOV21 Miroslav byla zmenšena.<br>Akcelerační oblast AOV24 Lodhéřov byla zmenšena.<br>Akcelerační oblast AOV31 Kelč byla zmenšena.<br>Akcelerační oblast AOV44 Litochovice byla zmenšena.<br>Akcelerační oblast AOV53 Záborná byla zmenšena.<br>Akcelerační oblast AOV56 Vrabčiny byla zmenšena.<br>Akcelerační oblast AOV62 Střížovice byla zmenšena.<br>Akcelerační oblast AOV73 Jemnice byla zmenšena.<br>Akcelerační oblast AOV75 Jiratice byla zmenšena.<br>Akcelerační oblast AOV80 Ležky byla zmenšena.<br>Akcelerační oblast AOV82 Boreč byla zmenšena.<br>Akcelerační oblast AOV83 Chorušice byla zmenšena.<br>Akcelerační oblast AOV101 Hraničné Petrovice byla zmenšena.<br>Akcelerační oblast AOV106 Dešov byla zmenšena.<br><br>Návrh Změny č. 2 ÚRP byl připraven v souladu s platnou legislativou ČR a EU, včetně správního řádu, stavebního zákona, zákona č. 249/2025 Sb. (ZOZE) zákona č. 114/1992 Sb. (ZOPK), směrnice RED III, směrnice o ochraně volně žijících ptáků a |

| Poř. č. | Připomínkové místo | Číslo jednací | Článek | AO | Připomínka | Vyhodnocení |
|---|---|---|---|---|---|---|
| | | | | | práv a svobod. Článkem 4, odst.3 dochází k nedůvodnému protekčnímu preferování správního řízení konkrétních investorů s cílem dosažení jejich zisku, a to za porušení čl.4, odst.4, kdy je hrubě zasahováno do práv vlastníků v daném regionu, tedy za rezignace za šetření podstaty a smyslu našich práv. Stavbou daných větrných elektráren se výrazně omezují naše základní vlastnická práva, a zasahuje se současně trvale do našeho práva na život (na zdraví).<br>b) Porušení Čl. 6, odst. 1: Každý má právo na život. Porušení Čl. 11, odst. 1: Každý má právo vlastnit majetek. Vlastnické právo všech vlastníků má stejný zákonný obsah a ochranu. Porušení Čl. 11, odst. 3: Vlastnictví zavazuje. Nesmí být zneužito na újmu práv druhých anebo v rozporu se zákonem chráněnými obecnými zájmy. Jeho výkon nesmí poškozovat lidské zdraví, přírodu a životní prostředí nad míru stanovenou zákonem. Realizací daného záměru výstavby větrných elektráren za daných podmínek by došlo dále k porušení našeho práva na život, když by byl ohrožen dopady vlivu provozování daných elektráren, včetně možný ch námraz a přímého ohrožené zdraví. To je již dokázáno vědeckými studiemi. Vlastnické právo má mít stejnou ochranu; vlastnické právo vlastníků pozemků, na kterých má být prováděna procesně „protekční“ výstavba větrných elektráren, je preferováno před vlastnictvím vlastníků pozemků, na kterých je provedeno obydlí. Rovněž hrubě je porušován čl. 11, odst.3, když vlastnické právo vlastníků pozemků, na kterých chtějí investoři realizovat větrné elektrárny, je zneužíváno vůči vlastníkům druhých, tedy nám, a výkon vlastnického práva tím, že na pozemcích bude realizována větrná elektrárna, bude poškozovat lidské zdraví, přírodu a životní prostředí nad míru stanovenou zákonem. Výhrady, které byly vůči výstavbě větrných elektráren vzneseny, nikdo nevyvrátil, naopak, jsou v Evropě potvrzovány.<br>c) Porušení Čl. 12, odst.1, věta první: Obydlí je nedotknutelné. Realizací daného záměru výstavby větrných elektráren za daných podmínek je hrubě narušováno naše právo na nedotknutelnost obydlí. Podoba a projevy provozu daných staveb de facto naše obydlí trvale, tj. navždy ničí.<br>B. Porušení dalších právních ustanovení a principů v souvislosti s danou připomínkou Obce<br>1. Zákon č. 100/2001 Sb. (zákon o EIA): Ustanovení § 10a a násl. stanoví povinnost SEA pro strategické dokumenty s potenciálně významným vlivem na životní prostředí. Biologické posouzení dle ustanovení § 11 odst. 4 ZOZE (bylo dokončeno 10. 12. 2025) nahradit SEA/EIA nemůže<br>– zabývalo se výhradně faunou, florou a biotopy, nikoli však vlivy na zdraví lidí.<br>2. NV č. 272/2011 Sb. (o ochraně zdraví před nepříznivými účinky hluku): Stanoví noční limit v chráněném venkovním prostoru LAeq,8h = 40 dB, vnitřní prostor (ložnice) = 30 dB. Splnitelnost těchto limitů musí být prokazatelná po celou dobu životnosti záměru; bez akustické studie pro specifický terén kotliny to nelze garantovat.<br>3. Princip předběžné opatrnosti (čl. 191 SFEU, § 13 zákona č. 17/1992 Sb.): V případě vědecké nejistoty ohledně zdravotních dopadů je povinností orgánů veřejné moci přijmout ochranná opatření, aniž by bylo nutné čekat na úplné prokázání újmy. Nelze stavbu realizovat, když není naplněn princip povinnosti předběžné opatrnosti povolovacích státních orgánů.<br>C. Zákonnost a nesoulad s právními předpisy ČR Návrh výše uvedených akceleračních zón znamená zjednodušený a zrychlený systém povolování záměrů výstavby větrných elektráren VTE. To Je silně zasahuje dotčenou Obec a její občany, aniž má tento zjednodušený a zrychlený systém povolování sebemenší důvod. Neuváženým zrychleným povolováním VTE hrozí nevratné poškození krajinného rázu, kulturních a přírodních hodnot a snížení kvality života obyvatel. Nesouhlasíme proto s vymezením výše uvedených akceleračních zón (viz dále), neboť by tím bylo zcela popřen princip posouzení vlivů konkrétního záměru na jeho okolí, tedy bylo by znemožněno dostatečně odborně a časově zhodnotit negativa a přijímat opatření k jejich eliminaci, aniž by k podobnému spěchu byl jakýkoli důvod, když opomineme tlaky ekonomické – ty však nejsou a nesmí být předmětem správního posuzování ani upřednostňování lhůt. Zákonné rozpory jsou následující:<br>1. Rozpor se zákonem č. 500/2004 Sb., správní řád<br>a) Ustanovení § 3 – nebyl zjištěn stav bez důvodných pochybností<br>b) Ustanovení § 68 – nedostatečné odůvodnění K tomu přistupuje, že návrh je nepřezkoumatelný komplexně, protože neobsahuje konkrétní podklady pro dané území.<br>2. Rozpor se zákonem č. 100/2001 Sb. (EIA/SEA), Zde chybí posouzení | směrnice o stanovištích. Vymezení akceleračních oblastí a podmínky v územních opatřeních jsou stanoveny na základě zákona a v jeho mezích. Dopad na veřejné zájmy byl posouzen VVURÚ.<br><br>Procesy územního plánování, které byly při pořizování Z2 ÚRP respektovány, jsou dlouhodobě nastaveny stavebním zákonem tak, aby byly v souladu s legislativou EU, včetně Aarhuské úmluvy atd.<br><br>Ustanovení § 4 odst. 3 ZOZE a čl. 15c směrnice RED III sice upřednostňují brownfieldy a degradované plochy, avšak nevylučují vymezení akcelerační oblasti na jiných pozemcích. Vymezení výhradně na degradovaných plochách nebylo s ohledem na prostorové nároky technologie větrných elektráren proveditelné.<br><br>Zpracování VVURÚ odpovídá obsahem i strukturou požadavkům obsaženým v příloze č. 4 stavebního zákona. VVURÚ (včetně SEA) Změny č. 2 ÚRP probíhá jako hodnocení oblastí, nikoliv konkrétních záměrů a odpovídá měřítku ÚRP a ÚO.<br><br>Posouzení kumulativních vlivů na životní prostředí a veřejné zdraví proběhlo v rámci VVURÚ na úrovni koncepce, a to jak pro každou akcelerační oblast individuálně (karty AO, příloha č. 2 SEA), tak pro Změnu č. 2 ÚRP jako celek.<br><br>Akcelerační oblasti byly vymezeny na celostátní úrovni v Z2 ÚRP na základě Zadání Z2 ÚRP schváleného Vládou ČR. Zadání Z2 ÚRP schválené Vládou ČR nepožadovalo jiná variantní řešení.<br><br>Ústavou zaručená samospráva obcí (čl. 8, 100, 101 Ústavy ČR) zahrnuje právo obcí na samosprávu ve vlastních záležitostech. Územní plánování na celostátní úrovni je výkonem státní správy a jeho výstupy nepodléhají schválení orgány územních samosprávných celků.<br><br>Odůvodnění obsahuje všechny náležitosti stanovené právními předpisy a pokud možno podrobně vysvětluje důvody, které vedly zpracovatele k návrhu v předložené podobě. Stejně tak vyhodnocení vlivů na udržitelný rozvoj území obsahuje všechny náležitosti stanovené právními předpisy a hodnotí předpokládané vlivy.<br><br>Při vymezování akceleračních oblastí byly zohledněny vlivy na krajinný ráz, které byly dále posuzovány v rámci VVURÚ, a to jak z hlediska navrhovaného souboru akceleračních oblastí jako celku, tak pro jednotlivé oblasti v kartách akceleračních oblastí (Příloha SEA). S ohledem na průběžné výsledky hodnocení vlivů na krajinný ráz byly některé akcelerační oblasti plošně |

| Poř. č. | Připomínkové místo | Číslo jednací | Článek | AO | Připomínka | Vyhodnocení |
|---|---|---|---|---|---|---|
| | | | | | a) kumulativních vlivů<br>b) variantního řešení včetně nulové varianty<br>c) konkrétních dopadů na území Dokumentace SEA je neúplná a věcně nedostatečná; opět je zde očividná nerovnost mezi druhy staveb a investory směrem k protekční preferenci.<br>3. Rozpor se zákonem č. 114/1992 Sb. (ochrana přírody a krajiny)<br>a) ohrožení krajinného rázu (§ 12)<br>b) narušení ekologické stability<br>c) zásah do biotopů a migračních tras Tyto kroky se dějí bez jakéhokoli odůvodnění, a volí se cesta nedůvodné preference.<br>4. Rozpor se stavebním zákonem<br>a) § 18 a § 19 – ochrana hodnot území<br>b) požadavek na udržitelný rozvoj Návrh představuje industrializaci volné krajiny bez dostatečného odůvodnění tohoto jednání.<br>D. Nesoulad s právem Evropské unie<br>1. Směrnice o ptácích (2009/147/ES) a o stanovištích (92/43/EHS) Ve vztahu k obsahu této směrnice<br>a) nelze vyloučit negativní vliv na chráněné druhy<br>b) chybí dostatečné biologické podklady Rozpor s požadavkem vyloučení významného vlivu.<br>2. Směrnice EIA (2011/92/EU) Byla porušena ve všech podstatných atributech:<br>a) nedostatečné zapojení veřejnosti<br>b) nedostatečné vyhodnocení vlivů<br>3. Směrnice RED III (2023/2413) Nebyla doložena priorita využití:<br>a) zastavěných ploch<br>b) brownfieldů<br>c) technicky narušených území když Obec uvádí, že nesouhlasí se zřizováním daních staveb ani na těchto. Vymezení ve volné krajině preferenčně bez dalšího pro dané stavby je v hrubém rozporu s principem minimalizace dopadů, aniž to bylo dokonce jakkoli zdůvodněno převažujícím důležitějším zájmem.<br>4. Princip předběžné opatrnosti (čl. 191 SFEU) Politika Unie v oblasti životního prostředí přispívá k sledování následujících cílů:<br>a) zachování, ochrana a zlepšování kvality životního prostředí jako základní princip<br>b) ochrana lidského zdraví jako absolutní priorita<br>c) uvážlivé a racionální využívání přírodních zdrojů bez jejich trvalého zasažení<br>5. Evropská úmluva o krajině (European Landscape Convention), ETS No. 176<br>a) nedostatečná ochrana krajiny jako základní složky životního prostředí<br>b) ignorování charakteru daného území obecně i konkrétně<br>c) nedostatečné zapojení veřejnosti do rozhodování o zásazích do krajiny včetně ignorování územní samosprávy<br>d) zasahování zvenčí do krajiny bez zapojení samosprávy a veřejnosti s volbou preference konkrétních subjektů<br>6. Aarhuská úmluva (Convention on Access to Information, Public Participation in Decision-making and Access to Justice in Environmental Matters), 1998 Tímto krokem by byly porušeny klíčové pilíře úmluvy:<br>a) Povinnost úřadů poskytovat informace o životním prostředí.<br>b) Veřejnost získala právo se vyjádřit k projektům (např. EIA) před jejich schválením.<br>c) Byla zpřístupněna spravedlnost, tj. právo napadnout rozhodnutí správních úřadů u soudu, pokud byla porušena práva na informace či účast. Jak jsme výše uvedli, realizace daných staveb by zasáhla do našich ústavních a zákonných práv hned ve více rovinách. Stavby tohoto typu by obecně i konkrétně by trvale ohrozily zdraví obyvatel, zasáhly by trvale do kvality naší krajiny a našich obydlí, ohrozily životní prostředí a zdevalvovaly by trvale naše vlastnictví. Mají být realizovány za nedůvodného procesního preferování soukromých subjektů ve správním řízení za účelem jejich zisku, za současného zásahu do práv jiných subjektů včetně nás, jednotek územních samospráv (dokonce přímým zásahem akceleračních zón zvenčí do jejich územních plánů, což je výhradní pravomoc jednotek územních | redukovány a také docházelo ke snížení maximální možné výšky VTE v akceleračních oblastech z původní hodnoty 250 m na hodnotu nižší (nejčastěji 200 nebo 185 m).<br><br>Při vymezení akceleračních oblastí nelze předjímat konkrétní technické parametry či přesné umístění záměrů OZE. Obavy z negativních vlivů hluku a stroboskopického efektu řeší podmínky stanovené ve všech územních opatřeních pro akcelerační oblasti pro VTE, které ukládají zpracování hlukové studie, studie působení stroboskopického efektu, včetně minimalizace shadow flicker efektu, a také omezují světelné zatížení. Akcelerační oblasti pro VTE byly vymezeny s odstupem alespoň 500 m od obytné zástavby s ohledem na snížení rizik pro obyvatele. V případě, že by záměr nesplňoval zákonné hygienické limity (nařízení vlády č. 272/2011 Sb., o ochraně zdraví před nepříznivými účinky hluku a vibrací) a další požadavky vyplývající z příslušných právních předpisů (např. požární bezpečnost) a současně podmínky v územním opatření, nemůže být povolen.<br><br>Vymezením AO není cestovní ruch a rekreace dotčena (samotné vymezení akcelerační oblasti v ÚRP nezakládá právo na výstavbu VTE ani nevylučuje jiné využití území). Jedná se o záležitosti, které jsou předmětem hodnocení na úrovni konkrétního záměru. Vliv na turistický potenciál a rekreaci bude proto předmětem posouzení v navazujících řízeních. Nepředpokládá se však významný negativní vliv na rekreační potenciál a cestovní ruch.<br><br>Vymezení akcelerační oblasti v ÚRP nezakládá možnost vyvlastnění ani právo na výstavbu VTE a nevylučuje jiné využití území. Nebylo prokázáno, že by instalace VTE měla významný negativní vliv na cenu nemovitostí či provádění investic.<br><br>Samotný způsob vymezení akceleračních oblastí na základě podkladů (biologická posouzení, mapy citlivosti ptáků vůči výstavbě VTE zpracované ČSO, území významná pro netopýry dle podkladů ČESON, biotopy zvláště chráněných druhů velkých savců a další) a nařízení vlády č. 507/2025 Sb. minimalizuje vliv na složky životního prostředí. Pro všechny akcelerační oblasti jsou současně pořizována územní opatření, která obsahují opatření stanovená na základě biologických posouzení. Tato opatření dále zmírňují negativní vlivy, které nebylo možné vyloučit vymezením akcelerační oblasti. Podmínky v územních opatřeních zahrnují ochranu prvků lokálního ÚSES a všech biokoridorů, ochranu biotopů, ZPF a PUPFL, dále povinnost biologického dozoru, monitoring mortality ptáků a netopýrů, detekční systémy a další podmínky specifické vzhledem ke konkrétní akcelerační oblasti. |

| Poř. č. | Připomínkové místo | Číslo jednací | Článek | AO | Připomínka | Vyhodnocení |
|---|---|---|---|---|---|---|
| | | | | | samospráv, a jde tedy o protiústavní zásah do samosprávy – viz dále ve shrnující části připomínky), vlastních práv jiných vlastníků, aniž je současně jakkoli prokazatelně vyvrácen negativní vliv trvalého provozu těchto staveb. Zastáváme názor, že dané akcelerační zóny ani na nich realizující se stavby nemohou být nikdy povoleny z důvodů<br>a) rozporu s ústavním pořádkem ČR v mnoha rovinách včetně zásahu do územní samosprávy<br>b) nedůvodné protiústavní procesní preference zvýhodněným stavebním řízením, zakládající nerovnost subjektů práva podle druhu staveb<br>c) zásahů do ústavně chráněných práv ostatních vlastníků (účastníků řízení) včetně Obce<br>d) objektivní škodlivosti provozu připravovaných staveb a jejich trvalého zásahu do životního prostředí a krajiny<br>e) jejich objektivního, a především trvalého, dopadu na kvalitu a hodnotu klasického vlastnického práva<br>V případě, že by naší připomínce nebylo vyhověno, využijeme všech prostředků právní ochrany včetně ochrany soudní, až po případnou stížnost u Ústavního soudu ČR, k ochraně práv naší obce a jejich občanů.<br>Žádáme proto, aby MMR ČR proto vzalo námi všechny uváděné právní důvody se vší vážností v úvahu.<br>Procesně se opíráme podpůrně, ovšem důsledně, rovněž o ustanovení Občanského zákoníku č. 89/2012 Sb.: § 1042: „Vlastník se může domáhat ochrany proti každému, kdo neprávem do jeho vlastnického práva zasahuje nebo je ruší jinak než tím, že mu věc zadržuje.“<br>II. Shrnutí a konkretizace důvodů připomínky<br>Závěrem shrnujeme po komplexních právních důvodech, které by samy o sobě již dle našeho názoru obstály, v druhé části konkrétní body naší připomínky.<br>1. Nepřiměřený až neústavní zásah do samosprávy<br>Vymezení akceleračních oblastí vždy představuje zásah do práva obce rozhodovat o svém územním rozvoji, neboť předjímá umístění rozsáhlých energetických staveb bez dostatečného individuálního odůvodnění. Zasahuje tím do jejího územního plánu, a v rozhodování do práva na samosprávu obce dle našeho ústavního pořádku.<br>2. Nepřezkoumatelnost vymezení<br>Dokument neobsahuje konkrétní zdůvodnění výběru těchto specifikovaných lokalit ani jejich srovnání s alternativami, pokud jaké existují. Není prokázáno, že jde o nejméně konfliktní řešení, a rovněž nebylo odůvodněno, proč jsou tyto preference vůbec formou akceleračních lokalit realizována; ekonomické důvody nemohou být nikdy důvodem pro snížení nároků na ochranu krajinného rázu, resp. životního prostředí. Nepřejeme si to na území žádné Obce.<br>3. Zásah do krajinného rázu a kvality bydlení<br>Vymezení umožňuje umístění větrných elektráren v blízkosti sídla obcí, což povede k těmto negativním a nedůvodném následkům:<br>a) Zásadní a trvalé změně charakteru krajiny<br>b) Trvalému narušení historických krajinných dominant<br>c) Trvalému zhoršení podmínek pro bydlení a rekreaci (hluk, stroboskopický efekt)<br>d) Trvalému zásahu do hodnoty majetku obcí i občanů v ní žijících<br>4. Nedostatečné posouzení vlivů na životní prostření<br>Vyhodnocení vlivů (SEA) je příliš obecné a nezohledňuje konkrétní podmínky území (viz část I. připomínky), zejména:<br>a) Výskyt chráněných druhů<br>b) Ekologické vazby v krajině<br>c) Kumulativní vlivy více záměrů<br>5. Nezohlednění chráněných území v blízkosti záměru<br>V blízkosti akceleračních oblastí se nacházejí často významné přírodní lokality.<br>Tyto nebyly vzaty vůbec v potaz. | |

| Poř. č. | Připomínkové místo | Číslo jednací | Článek | AO | Připomínka | Vyhodnocení |
|---|---|---|---|---|---|---|
| | | | | | Ačkoliv se tato území ne vždy nacházejí přímo v hranicích oblastí, vliv dopadů akceleračních zón tvrdíme a důvodně předpokládáme; proto je nezbytné posoudit ze strany oblastí následující, a to také navrhujeme:<br>a) Vliv na jejich ochranné podmínky<br>b) Narušení ekologických vazeb v krajině<br>c) Možné ovlivnění chráněných druhů v širším území<br>Z dokumentů nevyplývá, že by tyto vlivy byly konkrétně a individuálně vyhodnoceny, tvrdíme tedy, že vyhodnoceny nebyly. Proto požadujeme doplnění posouzení uvedených vlivů na uvedená území včetně jejich širších ekologických a krajinných souvislostí.<br>6. Kumulace vlivů v území (hluk a infrastruktura)<br>V širším území dochází ke kumulaci:<br>• Dopravního hluku<br>• Technologického hluku větrných elektráren, popř. případného dalšího hluku, by docházelo<br>• Celkové zátěže krajiny ve všech směrech<br>Tato kumulace nebyla konkrétně posouzena. Tuto kumulaci oprávněně a důvodně tvrdíme, a její případné vyvrácení a odůvodnění tohoto vyvrácení požadujeme.<br>7. Nesouhlas obyvatelstva a sociální dopady<br>Obce evidují výrazný nesouhlas obyvatel s vymezením akceleračních oblastí, který se projevuje mimo jiné formou petice.<br>Tento nesouhlas důvodně odráží:<br>• Obavy z negativních dopadů na kvalitu bydlení<br>• Obavy z vlivu na kvalitu hodnoty jejich nemovitého majetku<br>• Zásah do charakteru obcí<br>• Snížení atraktivity všech území<br>Tyto sociální dopady a ohled na obyvatele zde žijící nebyly v dokumentaci vůbec zohledněny. Zde odkazujeme na části I. této připomínky a dodržování komplexní právní úpravy.<br>Zde bychom rádi důrazně připomněli, že hlavním úkolem veřejné správy je zabezpečovat potřeby občanů.<br>Spravovat záležitosti občanů je spravovat veřejné záležitosti v tom smyslu, aby tato správa byla především v souladu se zájmy občanů, nejen vybraných občanů, vždy se musí zvažovat, zda je daný záměru v souladu se zájmy a zákony, a vždy musí jednat v souladu se zákony; věci veřejné pak spravuje jak na centrální, tak na lokální úrovni, přičemž samosprávu nesmí nikdy škrtat, jako se to stalo v tomto případě.<br>III. Návrh řešení<br>Požadujeme úplné vypuštění akceleračních oblastí z návrhu Územního rozvojového plánu ČR.<br>Tento požadavek je odůvodněn vším výše uvedeným, když shrnujeme:<br>• Nepřiměřeným zásahem do práva obcí na samosprávu, který je v rozporu s ústavním pořádkem ČR<br>• Nepřezkoumatelností vymezení (nepřezkoumatelnosti daného rozhodnutí takto učinit)<br>• Nedostatečným posouzením vlivů na životní prostředí a závažnému a trvalému zásahu do krajiny bez dostatečného odůvodnění (naopak nedůvodným snížením nároků tohoto odůvodnění vůči vybraným stavbám)<br>• Nevyvrácení námi důvodně tvrzeného vlivu na významné přírodní lokality<br>• Kumulací vlivů v území, když s touto kumulací materiál vůbec nepracuje<br>• Negativní dopady na obyvatele obcí a kvalitu jejich života<br>Zároveň upozorňujeme, že realizace související infrastruktury, zejména kabelového vedení k elektrárnám a navazujících přístupových komunikací, může mít negativní dopad na okolní prostředí, když my tento vliv důvodně tvrdíme z důvodu předběžné | |

| Poř. č. | Připomínkové místo | Číslo jednací | Článek | AO | Připomínka | Vyhodnocení |
|---|---|---|---|---|---|---|
| | | | | | opatrnosti. Jedná se zejména<br>• zcela určité narušení krajinných rázů<br>• zcela určité zásahy do zemědělsky či jinak využívaných pozemků<br>• zcela určité celkové zhoršení kvality přírodního a obytného prostředí v dotčené lokalitě.<br>Podáváme proto se vší vážností tuto připomínku.<br>Současně upozorňujeme MMR ČR, že v případě nevyhovění této připomínce jsme připraveni využít veškeré dostupné právní prostředky k ochraně svých práv, a to včetně podání návrhu na zrušení opatření obecné povahy u příslušného soudu, popř. u soudů vyšších, až po soud Ústavní. Nevyhovění připomínce bychom totiž museli chápat jako výrazný, trvalý a jinak neodstranitelný zásah do našich ústavně chráněných práv. | |
| 8101. | Koutná Anna, Koutný Jan, Koutný Jan | MMR-45116-2026-81 | 99czz | AOV73 | V obci Třebětice žijeme celý život. Je to náš domov a místo, ke kterému máme samozřejmě hluboký vztah, žiji zde také naše děti a vnoučata. Zásadně proto nesouhlasíme s tím, aby byla oblast AOV73 schválena pro výstavbu větrných elektráren. Oblast kolem Třebětic, Jemnice a Dačic není žádná průmyslová zóna. Je to nádherné, zachovalé území, které plynule navazuje na Českou Kanadu. Představa obřích stožárů vysokých přes 200 metrů, které by zde trčely je pro mě nepřijatelná. Takové dominanty by kompletně a nevratně zničily ráz celé krajiny a úplně by změnily prostředí, znehodnotily by náš domov. Mám opravdu velké obavy z hlukové zátěže a neustálých světelných efektů, které provoz těchto elektráren doprovázejí. Investoři sice rádi slibuji, že všechny limity budou v pořádku, ale re?|ita z jiných koutů republiky ukazuje pravý opak - lidé si tam neustále stěžuji na ztrátu klidu a psychickou nepohodu. Nemůžeme ignorovat ani dlouhodobé dopady. Máme právo na klid a čistou přírodu, ne abychom měli na horizontu permanentní blikání a hluk. A co místní přirodai Okolí Třebětic není prázdné místo na mapě, je to živý ekosystém. žije a migruje tu spousta druhů ptáků a netopýrů Postavit tu obři větrný park znamená kácení v lesích, které se po kalamitě pracně obnovily, těžké zásahy do půdy, stavěni širokých asfaltových nebo zpevněných cest a manipulačních ploch. To krajinu naprosto znehodnotí. Náš region je energetickými stavbami zatížený už teď víc než dost. V okolí už máme nebo se staví velké fotovoltaiky, soláry má kdekdo na střeše a téměř na dohled od nás funguje jaderná elektrárna Dukovany s veškerou infrastrukturou. Nevidím jediný důvod, proč by se měla naše krajina ničit další masivní výstavbou. Celá stavba znamená obrovský zásah. Lidé si často představí jen ,,vrtuli na sloupu", ale ve skutečnosti jde o tuny betonu v základech, těžkou nadrozměrnou dopravu, zábor úrodné zemědělské půdy, lesních porostů a obrovský hluk a prach během budováni i údržby. Tyto dopady se často zlehčuji, ale pro nás by to znamenalo plošné znehodnocení našeho životního prostředí a našich domovů. velký problém nastane, až tato monstra dosloužíí. Už teď se ví, že likvidace sklolaminátových lopatek je obrovský ekologický problém, protože se nedají rozumně recyklovat a končí jako těžko zpracovatelný odpad. Nechci, aby se u nás stavěla zařízeni s omezenou životností, u kterých nikdo finančně ani technicky negarantuje, že po nich jednou nezůstane jen ekologická zátěž. V neposlední řadě výstavba větrných parků za humny našich domovů prokazatelně snižuje atraktivitu obce a snižuje cenu nemovitosti dolů. Mnozí z nás do svých domů investovali veškeré úspory a energii, chceme dál žít v klidném prostředí a v souladu s přírodou, ne na pokraji ,,lesa z větrníků". Z těchto důvodů vás žádám, aby byla oblast AOV73 z návrhu zcela vyřazena a pro větrné elektrárny se s ni nepočítalo. Ochrana naší krajiny, přírody, půdy, a hlavně kvality života nás, místních lidi, musí mít přednost před byznysem energetických firem. | **Akceptováno částečně.**<br><br>Akcelerační oblast AOV73 Jemnice byla zmenšena.<br><br>Vymezení akceleračních oblastí proběhlo na základě biologického posouzení konkrétních území podle § 11 odst. 3 resp. 4 ZOZE, jehož výsledky spolu s výsledky vyhodnocení vlivů na životní prostředí (SEA, Příloha č. 5 k odůvodnění Z2 ÚRP) byly zapracovány do návrhu Z2 ÚRP. Návrh Z2 ÚRP a jeho odůvodnění, návrh souvisejících územních opatření a jejich odůvodnění obsahují náležitosti v souladu s příslušnými právními předpisy, včetně správního řádu, stavebního zákona a dalších. Zpracování VVURÚ odpovídá obsahem i strukturou požadavkům obsaženým v příloze č. 4 stavebního zákona, včetně posouzení kumulativních a synergických vlivů, vlivů na krajinný ráz a vlivů na zdraví.<br><br>Jedním z podkladů pro zpracování Z2 ÚRP byl dokument Akcelerační oblasti, předvýběr ploch k výstavbě VTE, Screening území ČR z hlediska ochrany krajinného rázu (Roman Bukáček, Simona Vondráčková, 2025). Při vymezování akceleračních oblastí byl krajinný ráz dále prověřován, a to s ohledem na hodnoty území. Vlivy na krajinný ráz pak byly dále vyhodnoceny v rámci VVURÚ, a to jak z hlediska navrhovaného souboru akceleračních oblastí jako celku, tak pro jednotlivá území v kartách akceleračních oblastí, které obsahují i mapy viditelnosti (Příloha SEA). Podmínky v územních opatřeních pak dále omezují barevné řešení doprovodných staveb a rozsah trvalých terénních úprav.<br><br>Při vymezení akceleračních oblastí nelze předjímat konkrétní technické parametry či přesné umístění záměrů OZE. Obavy z negativních vlivů hluku a stroboskopického efektu řeší podmínky stanovené ve všech územních opatřeních pro akcelerační oblasti pro VTE, které ukládají zpracování hlukové studie, studie působení stroboskopického efektu, včetně minimalizace shadow flicker efektu, a také omezují světelné zatížení. Akcelerační oblasti pro VTE byly vymezeny s odstupem alespoň 500 m od |

| Poř. č. | Připomínkové místo | Číslo jednací | Článek | AO | Připomínka | Vyhodnocení |
|---|---|---|---|---|---|---|
| | | | | | | obytné zástavby s ohledem na snížení rizik pro obyvatele. V případě, že by záměr nesplňoval zákonné hygienické limity (nařízení vlády č. 272/2011 Sb., o ochraně zdraví před nepříznivými účinky hluku a vibrací) a další požadavky vyplývající z příslušných právních předpisů (např. požární bezpečnost) a současně podmínky v územním opatření, nemůže být povolen.<br><br>Otázky spojené s likvidací VTE po skončení životnosti, včetně podmínek pro odstranění stavby a případných finančních záruk, jsou předmětem právní úpravy na úrovni povolování konkrétních záměrů a nespadají do obsahu územně plánovací dokumentace na celostátní úrovni.<br><br>Nebylo prokázáno, že by instalace VTE měla významný negativní vliv na cenu nemovitostí či provádění investic. |
| 8102. | Miriam Slánská | MMR-45117-2026-81 | 99czzf | AOV82 | Ve smyslu ustanovení § 97 zákona č. 283/2021 Sb., stavební zákon, ve znění pozdějších předpisů, a v souladu s § 37 zákona č. 500/2004 Sb., správní řád, podávám tímto jako dotčený občan obce Skalsko zásadní připomínku proti návrhu Změny č. 2 Územního rozvojového plánu ČR (ÚRP ČR) a souvisejícímu návrhu územního opatřeni pro tuto oblast. požaduji úplné vypuštěni akcelerační oblasti AOV82 Boreč z výsledné koncepce územně plánovací dokumentace ČR. Vymezení této oblasti o rozloze 1160,67 ha, která přímo zasahuje do katastrálního území obce Skalsko a sousedních obci, je v přímém rozporu s podmínkami stanovenými v § 4 zákona č. 249/2025 Sb., o urychleni využíváni obnovitelných zdrojů energie (ZOZE). Podle tohoto zákona nesmí mít akcelerační oblast významný dopad na životní prostředí a musí respektovat limity využití území. Návrh však výkazuje závažné, systémové a nedostatečně vyhodnocené střety s veřejnými zájmy, které dokládám následujichni vědeckými a legislativnImi důkazy:<br>VĚCNÉ A PRÁVNÍ ODŮVODNĚNÍ PŘIPOMÍNKY:<br>1. Rozpor s druhovou ochranou avifauny, chiropterofauny a chráněným územím · Absence monitoringu a rozpor s metodikou MŽP: Plošné vymezeni oblasti proběhlo bez předchozího terénního jednoletého monitoringu, což je v přímém rozporu s Metodickým doporučením MŽP ke zpracováni vyhodnocení SEA pro územní opatření. To vyžaduje detailní znalost lokálních biologických rizik před schválením zóny. Návrh tak porušuje zásadu předběžné opatrnosti dle § 13 zákona č. 17/1992 Sb., o životním prostředí. · Zásadní nedostatky podkladových dat (NDOP): Návrh oblasti AOV82 Boreč vykazuje zásadní procesní vadu, neboť byl zpracován primárně na základě dat z Nálezové databáze ochrany přírody (NDOP), kterou spravuje Agentura ochrany přírody a krajiny ČR (AOPK ČR). Tato databáze je však v případě dotčeného území neúplná. V podkladech NDOP pro tuto lokalitu prokazatelně absentují aktuální data o výskytu kritických druhů, na které dlouhodobě upozorňujeme a jejichž přítomnost je v území doložitelná. Skutečnost, že státní databáze neobsahuje kompletní data, nemůže sloužit jako legitimní důvod pro zařazeni biologicky cenného území do akcelerační zóny. Reálný stav v terénu musí mít přednost před neúplnou administrativní evidenci. · Bezprostřední blízkost EVL a CHKO: Území leží v sousedství CHKO Kokořínsko<br>- Máchův kraj a ve vzdušné vzdálenosti méně než 600 metrů od Evropsky významné lokality (EVL) Zadní Hrádek (kód CZ0210029). Dle Mapy citlivosti České společnosti ornitologické (ČSO) představuje samotná EVL oranžovou zónu (střední riziko), avšak v těsném sousedství (cca 1 km) přechází území do nejvyšší, červené kategorie (kritické riziko). Jelikož migrujIcl a lovící ptactvo nerespektuje umělé administrativní hranice, je nutné celou oblast vnímat jako jeden funkční celek. Plánovaný větrný park by vytvořil fatální bariéru a zónu vysoké mortality. · Porušeni zákona o ochraně přírody a krajiny (ZOPK): Lokalita je prokazatelným potravním a hnízdním biotopem kriticky a silně ohrožených druhů chráněných podle § 50 zákona č. 114/1992 Sb. (ZOPK). Konkrétně se jedná o luňáka červeného (Mi/vus mi/vus), luňáka hnědého (Mi/vus migrans), orla mořského (Ha/iaeetus a/bici//a), sokola stěhovavého (Fa/co | **Akceptováno částečně.**<br><br>Akcelerační oblast AOV82 Boreč byla zmenšena.<br><br>Vymezení akceleračních oblastí proběhlo na základě biologického posouzení konkrétních území podle § 11 odst. 3 resp. 4 ZOZE, jehož výsledky spolu s výsledky vyhodnocení vlivů na životní prostředí (SEA, Příloha č. 5 k odůvodnění Z2 ÚRP) byly zapracovány do návrhu Z2 ÚRP. Návrh Z2 ÚRP a jeho odůvodnění, návrh souvisejících územních opatření a jejich odůvodnění obsahují náležitosti v souladu s příslušnými právními předpisy, včetně správního řádu, stavebního zákona a dalších. Zpracování VVURÚ odpovídá obsahem i strukturou požadavkům obsaženým v příloze č. 4 stavebního zákona, včetně posouzení kumulativních a synergických vlivů, vlivů na krajinný ráz a vlivů na zdraví.<br><br>Samotný způsob vymezení akceleračních oblastí na základě podkladů (biologická posouzení, mapy citlivosti ptáků vůči výstavbě VTE zpracované ČSO, území významná pro netopýry dle podkladů ČESON, biotopy zvláště chráněných druhů velkých savců a další) a nařízení vlády č. 507/2025 Sb. minimalizuje vliv na složky životního prostředí. Pro všechny akcelerační oblasti jsou současně pořizována územní opatření, která obsahují opatření stanovená na základě biologických posouzení. Tato opatření dále zmírňují negativní vlivy, které nebylo možné vyloučit vymezením akcelerační oblasti. Podmínky v územních opatřeních zahrnují ochranu prvků lokálního ÚSES a všech biokoridorů, ochranu biotopů, ZPF a PUPFL, dále povinnost biologického dozoru, monitoring mortality ptáků a netopýrů, detekční systémy a další podmínky specifické vzhledem ke konkrétní akcelerační oblasti. |

| Poř. č. | Připomínkové místo | Číslo jednací | Článek | AO | Připomínka | Vyhodnocení |
|---|---|---|---|---|---|---|
| | | | | | peregrinus), včelojeda lesního (Pernis apivorus) a čápa černého (Ciconia nigra). Právě výskyt sokola stěhovavého, čápa černého a luňáka hnědého v databázi NDOP chybně absentuje, ačkoliv je v území prokazatelný. Stavby o výšce až 200-250 metrů představuji pro tyto velké ptáky extrémní riziko střetu s rotory. · Ohroženi chiropterofauny: U chráněných druhů netopýrů (např. netopýr rezavý, netopýr velký, jejichž výskyt v podkladech NDOP rovněž chybí) hrozí masivní úhyny v důsledku barotraumatu (smrtelná poškozeni vnitřních orgánů způsobená náhlým poklesem tlaku vzduchu u rotujicí lopatky). Toto riziko potvrzuje rozsáhlá globální vědecká syntéza Arnett et al. (Impacts of Wind Energy Deve/opment on Bats: A Global Perspective). Záměr tak přímo porušuje zákazy u chráněných živočichů podle § 50 odst. 1 a 2 ZOPK a obecnou ochranu ptáků podle § 5a ZOPK.<br>2. Nezákonný zásah do krajinného rázu a chráněného území · Narušení horizontu chráněného území: Podle § 4 odst. 1 zákona č. 249/2025 Sb. (ZOZE) nelze akceleračni oblast vymezit uvnitř zvláště chráněných území. Ačkoliv zóna AOV82 leží formálně mimo hranice CHKO, plánované industriální vertikální dominanty o výšce až 250 m zásadním způsobem vizuálně znehodnotí pohledový horizont a ochranné pásmo této CHKO. Vzhledem k otevřenému reliéfu způsobí extrémní vizuální dominanci na desítky kilometrů. · Rozpor s oficiálním vyhodnocením SEA: Samotná Příloha č. 5 (Vyhodnocení vlivů na životní prostředí- SEA) k návrhu Změny č. 2 ÚRP ČR v kapitole o krajinném rázu přiznává, že kumulativní vizuální dopad takto vysokých stožárů dálkově znehodnocuje estetickou a přírodní hodnotu přilehlých chráněných území. Umístěni větrného parku na rozhraní Mladoboleslavska a Kokořínska proto přímo odporuje § 12 odst. 1 zákona č. 114/1992 Sb. (ZOPK), který krajinný ráz před takto invazivními zásahy striktně chrání.<br>3. Ohroženi veřejného zdraví a pohody bydlení · Nízkofrekvenční hluk a vibrace: Rozloha (1160,67 ha), členitý tvar a prostorová konfigurace zóny generují vysoké riziko umístění zdrojů hluku v nepřípustné blízkosti lidských obydli v k. ú. Skalsko a sousedních obcích. Nezávislé akademické rešerše potvrzuji, že nízkofrekvenční hluk z větrných turbín prokazatelně proniká běžnými stavebními konstrukcemi a v nočních hodinách narušuje spánkové cykly (zejména REM fázi). To vede k rozvoji chronického stresu, únavového syndromu a kardiovaskulárních potíži. · Porušení doporučení WHO a stavebního zákona: Světová zdravotnická originace (WHO) ve svých směrnicích Environmental Noise Guide//nes striktně doporučuje omezit hluk z větrných turbin pod úroveň 45 dB Lden, neboť nad touto hranici dochází k prokazatelnému poškozeni lidského zdraví. Umístění zóny vyvolává vážné pochybnosti o souladu se zákonem č. 258/2000 Sb., o ochraně veřejného zdraví. Pohodu bydlení dále prokazatelně narušuje stroboskopický efekt (stíněni rotujIcIch listů za slunečného dne) a dálkové červené zábleskové letecké značeni v noci. To přímo odporuje základním cIlům územního plánování podle § 13 odst. 1 písm. c) stavebního zákona č. 283/2021 Sb.<br>ZÁVĚR<br>Návrh na vymezeni akcelerační oblasti AOV82 Boreč vykazuje zjevný nesoulad s úkoly a cíli územního plánováni, kterými jsou integrovaná ochrana veřejných zájmů, krajiny a zdraví obyvatel. S ohledem na doložená environmentální a zdravotní rizika, jakož i na prokázanou neúplnost podkladových dat NDOP, požaduji akcelerační oblast AOV82 Boreč z návrhu Změny č. 2 ÚRP ČR zcela vyjmout. | Jedním z podkladů pro zpracování Z2 ÚRP byl dokument Akcelerační oblasti, předvýběr ploch k výstavbě VTE, Screening území ČR z hlediska ochrany krajinného rázu (Roman Bukáček, Simona Vondráčková, 2025). Při vymezování akceleračních oblastí byl krajinný ráz dále prověřován, a to s ohledem na hodnoty území. Vlivy na krajinný ráz pak byly dále vyhodnoceny v rámci VVURÚ, a to jak z hlediska navrhovaného souboru akceleračních oblastí jako celku, tak pro jednotlivá území v kartách akceleračních oblastí, které obsahují i mapy viditelnosti (Příloha SEA). Podmínky v územních opatřeních pak dále omezují barevné řešení doprovodných staveb a rozsah trvalých terénních úprav.<br><br>Při vymezení akceleračních oblastí nelze předjímat konkrétní technické parametry či přesné umístění záměrů OZE. Obavy z negativních vlivů hluku a stroboskopického efektu řeší podmínky stanovené ve všech územních opatřeních pro akcelerační oblasti pro VTE, které ukládají zpracování hlukové studie, studie působení stroboskopického efektu, včetně minimalizace shadow flicker efektu, a také omezují světelné zatížení. Akcelerační oblasti pro VTE byly vymezeny s odstupem alespoň 500 m od obytné zástavby s ohledem na snížení rizik pro obyvatele. V případě, že by záměr nesplňoval zákonné hygienické limity (nařízení vlády č. 272/2011 Sb., o ochraně zdraví před nepříznivými účinky hluku a vibrací) a další požadavky vyplývající z příslušných právních předpisů (např. požární bezpečnost) a současně podmínky v územním opatření, nemůže být povolen. |
| 8103. | Ladislava Rousová | MMR-45118-2026-81 | 99czzg | AOV83 | Text_přjpQmínky Podatel nesouhlasís vymezením akceleračnioblasti AOV83 a žádá, aby tato akceleračnioblast nebyla ve Změně č. 2 Územního rozvojového plánu vymezena a aby nebylo vydáno územní opatřenIAOV83. · ndůymnénÍ uplatněné přiRQmínky 1. ~tjyníyymezeníAQV Podatel se domnívá, že není nezbytné (a neplyne to ani ze směrnice EU RED III), aby akceleračnioblasti pro VTE (dále jen ,,AOV") byly vymezeny direktivně na celostátní úrovni. je naprosto dostačující, když by Změna č. 2 Územního rozvojového plánu (dálě jen ,,Změna č. 2") dala obcím povinnost, aby prověřily možnosti vymezenIAOV v územních plánech. Na základě tohoto pokynu by samosprávy znalé místních poměrů po dohodě s občany r vymezily vhodné lokality pro VTE. Díky tomu by byly zohledněny s potřebnou Ďečl"vostÍ a v nutné podrobnosti zásahy do veřejných zájmů, které není možné na úrovni Změny č. 2 zhodnotit, neboť to její velké měřítko neumožňuje. 2. msrimjnmíyymezeníAQy Ve Změně č. 2 ÚRP není dostatečně vysvětleno, proč je třeba vymezit akcelerační oblasti právě tak, jak to činiZměna č. 2, jinými | **Akceptováno částečně.**<br><br>Akcelerační oblast AOV83 Chorušice byla zmenšena.<br><br>Akcelerační oblasti byly vymezeny na celostátní úrovni v Z2 ÚRP na základě Zadání Z2 ÚRP schváleného Vládou ČR. Vymezení akceleračních oblastí proběhlo na základě biologického posouzení konkrétních území podle § 11 odst. 3 resp. 4 ZOZE, jehož výsledky spolu s výsledky vyhodnocení vlivů na životní prostředí (SEA, Příloha č. 5 k odůvodnění Z2 ÚRP) byly zapracovány do návrhu Změny č. 2 ÚRP. Oblasti, u nichž |

| Poř. č. | Připomínkové místo | Číslo jednací | Článek | AO | Připomínka | Vyhodnocení |
|---|---|---|---|---|---|---|
| | | | | | slovy nenipochopitelné, proč právě počet AOV, se kterým Změna č. 2 počítá, povede ke splnění klimatických a energetických cIlů a proč vymezení jiné oblasti již není zapotřebí nebo proč by klimatické a energetické cíle nemohly být plněny i bez AOV83, když není ke splněnítěchto cIlů (které ani nejsou ve Změně č. 2 specifikovány) zapotřebíani o jednu aov vÍce. Lokalita, kde je AOV83 přitom není nijak výjimečná z hlediska potenciálu pro VTE (nebo alespoň není ve Změně č. 2 přesvědčivě popsáno, proč se AOV83 svým větrným potenciálem tak výrazně odlišuje od dalších oblasti, kde AOV vymezeny nebyly). Lze tedy předpokládat, že existují i jiné shodné oblasti, kde však z nejasných důvodů AOV nebyly vymezeny. To považuje podatelza diskriminační. Diskriminovány jsou i samosprávy, na jejichž území jsou AOV vymezeny. Vymezeni AOV totiž představuje jakousi stavební uzávěru, kdy obec nemůže v dotčeném území měnit územní plán podle svých potřeb, ale musí respektovat vymezenou AOV. vedle toho pak nebudou investoři VTE motivováni, aby s obci uzavřeli férovou plánovací smlouvu a poskytli obci a jejím občanům dostatečné kompenzace za negativní dopady provozu VTE. Záměry VTE povolované v ADV totiž budou protežovány a jejich výstavba výrazně usnadněna. T?to diskriminace přímo ovlivňuje i občany samospráv. 3. N!adQsmtečnénQsQuzmjMNů Vymezeni AOV s největší pravděpodobností povede k tomu, že záměry VTE v nich umisťované budou upřednostňovány a nedojde už nikdy k řádnému posouzeníjejich negativních dopadů na životnIprostředí, na zdraví a životy lidí. Proto by mělo být vyhodnoceni vlivů Změny č. 2 a územního opatření pro AOV83 extrémně podrobné a kvalitní, prakticky na úrovni EIA. Překážkou pro takové podrobné posouzenije ale fakt, že je měřítko Územního rozvojového plánu příliš velké a neumožňuje skutečně posoudit dopady vymezenIAOV (jiné by to bylo na úrovni územního plánu, resp. v procesu EIA se znalostí konkrétního záměru). Vzhledem k tomu, že na vymezení akceleračních oblasti naváže zrychlené a zjednodušené povolovací řízení před Dopravním a energetickým stavebním úřadem (DESÚ), v rámci kterého bude úřad prakticky pouze ověřovat, zda jsou záměry v souladu s vágními a nicneřlkajíckni podmínkami územního opatření AOV83: V souladu s těmito obecnými podmínkami ale budou téměř jakékoliv záměry,. což znamená, že vlivy VTE realizovaných'vAOv83 nebudou nikdy reálně posouzeny. _ . Podatel se domnívá, že je nezbytné, aby všechny vlivy VTE byly skutečně a podrobně posouzeny. Vágní posouzeníZměny č. 2 nebo územního opatřenIAOV83 je naprosto nedostatečné. Podatel se domnívá, žé vadné posouzení dopadů VTE může míťnejen přímý vliv na jeho zdravívčetně psychické pohody, ale také to může ovlivnit socioekonomický rozvoj obce, ve které žije. . Podatel ještě připomíná, že nedošlo ke kumulativnímu zhodnocení vtivů v dÚsledku vymezení tří AOV v těsné blízkosti (AOV82, AOV83 a AOV84). , 4. Zanmhat!dnépQzj~jdNyyym=níAQ ' V odůvodněníZměny č. 2 ani územního opatření nenímožné dohledat vyčíslení přínosu AOV83 pro sníženi energetické závislosti anebo snlženíprodukce CO,. Ve výhodnocenívúvů územního opatřeníAOV83 se ale uvádí k pozitivním vlivům (přínosům) vymezení AOV a realizace VTE: ,,Zanedbatelný až mírně pozitivní vliv O k ochraně klimatu uplatněn/AO se uplatnlvglobáln/m měřítku, tedy/z hled/skb přeshraničního působení" V dokumentaci Změny č. 2 a územního opatření je tedy přiznáno, že přínosy VTE realizovaných v aov83 budou zanedbatelné, byť chybí konkrétní čísla. V takové situaci není pochopitelné, jak mohl zájem na vymezení AOV83 převážit nad ostatními konkrétně specifikovanými veřejnými zájmy, které naopak výstavba vte ovlivni výrazně (byť to nekvalitně zpracované vyhodnocení Změny č. 2 a územního opatření nepřiznává). Dále se ve vyhodnoceni územního opatřenIAOV83 uvádí: ,,Vlivy na ovzduš/v době výstavbyzanedbatelné (prašnost při přesunu zemin, emise ze spalování PHM, sekundární prašnost), v době provozu mírně pozitivní z důvodu náhrady spalovacích zdrojů při výrobě el. energie." Vzhledem ktomu, že se ve . vyhodnocení uvádí, že vliv AOV83 na ochranu klimatu bude zanedbatelný, bude 1ogici<y zanedbatelný rozsah, ve kterém VTE realizované v AOV83 nahradIspalovaclzdroje. Změna č. 2 ani územniopatřeMtento závěr nevyvrací, neobsahují totiž vyčíslení toho, v jak velkém rozsahu VTE realizované v AOV83 nahradí spalovací zdroje a jaký přesně vliv bude mít tato náhrada na cíle sledované Změnou č. 2, tedy snížení energetické závislosti ČR a sníženi produkce CO,. Je také třeba řádně vyhodnotit, proč těchto cIlů nelze dosáhnout jinými způsoby (zvýšení počtu bloků JEDU, popř. JETE, rozvoj vodíkové infrastruktury v souladu s Vodíkovou strategií ČR, větší důraz na rozvoj FVE). Proto ani blíže nespecifikovaná náhrada spalovacích zdrojů nenídůvod, proč by měl zájem na vymezenIAOV83 převážit nad jinými zájmy v území. | autorizované osoby identifikovaly významné negativní nebo kumulativní vlivy, byly ze Z2 ÚRP vyloučeny (odůvodnění Z2 ÚRP, odst. 32). Zpracování VVURÚ odpovídá obsahem i strukturou požadavkům obsaženým v příloze č. 4 stavebního zákona, včetně posouzení kumulativních a synergických vlivů. Ve VVURÚ (včetně SEA) byly posuzovány akcelerační oblastí, nikoliv konkrétní záměry, a podrobnost odpovídá měřítku ÚRP a územních opatření. Vymezení akcelerační oblasti v ÚRP nezakládá právo na výstavbu VTE ani nevylučuje jiné využití území.<br><br>Při vymezení akceleračních oblastí nelze předjímat konkrétní technické parametry či přesné umístění záměrů OZE. Obavy z negativních vlivů hluku a stroboskopického efektu řeší podmínky stanovené ve všech územních opatřeních pro akcelerační oblasti pro VTE, které ukládají zpracování hlukové studie, studie působení stroboskopického efektu, včetně minimalizace shadow flicker efektu. V případě, že by záměr nesplňoval zákonné hygienické limity (nařízení vlády č. 272/2011 Sb., o ochraně zdraví před nepříznivými účinky hluku a vibrací) a současně podmínky v územním opatření, nemůže být povolen.<br><br>Jedním z podkladů pro zpracování Z2 ÚRP byl dokument Akcelerační oblasti, předvýběr ploch k výstavbě VTE, Screening území ČR z hlediska ochrany krajinného rázu (Roman Bukáček, Simona Vondráčková, 2025). Při vymezování akceleračních oblastí byl krajinný ráz dále prověřován, a to s ohledem na hodnoty území. Vlivy na krajinný ráz pak byly dále vyhodnoceny v rámci VVURÚ, a to jak z hlediska navrhovaného souboru akceleračních oblastí jako celku, tak pro jednotlivá území v kartách akceleračních oblastí, které obsahují i mapy viditelnosti (Příloha SEA). Podmínky v územních opatřeních pak dále omezují barevné řešení doprovodných staveb a rozsah trvalých terénních úprav.<br><br>Samotný způsob vymezení akceleračních oblastí na základě podkladů (biologická posouzení, mapy citlivosti ptáků vůči výstavbě VTE zpracované ČSO, území významná pro netopýry dle podkladů ČESON, biotopy zvláště chráněných druhů velkých savců a další) a nařízení vlády č. 507/2025 Sb. minimalizuje vliv na složky životního prostředí. Pro všechny akcelerační oblasti jsou současně pořizována územní opatření, která obsahují opatření stanovená na základě biologických posouzení. Tato opatření dále zmírňují negativní vlivy, které nebylo možné vyloučit vymezením akcelerační oblasti. Podmínky v územních opatřeních zahrnují ochranu prvků lokálního ÚSES a všech biokoridorů, ochranu biotopů, ZPF a PUPFL, dále povinnost biologického dozoru, monitoring mortality ptáků a netopýrů, detekční systémy a další podmínky specifické vzhledem ke konkrétní akcelerační oblasti. |

| Poř. č. | Připomínkové místo | Číslo jednací | Článek | AO | Připomínka | Vyhodnocení |
|---|---|---|---|---|---|---|
| | | | | | 5. WškajlIEa~QhaAQ Ve Změně č. 2 ani v územním opatření pro AOV83 není vysvětleno, proč byla zvolena právě tato rozloha AO a proč má AOV právě tyto konkrétnihranice a proč právě toto vymezeníAOV povede ke splnění cllů Změny č. 2. jinými slovy není vysvětleno, proč nemůže být ao vymezena jiným zpŮsobem tak, aby kupř. byly VTE umisťovány v dostatečné vzdálenosti od zastavěného území a zastavitelných ploch podle územních plánů (min 1,5 km) a není porovnáno, zda by toto jiné vymezení AOV třeba také nevedlo ke splnění cllů Změny č.<br>2. Podatel se domnívá, že to ale vzhledem k nespecifičnosti cliů Změny č. 2 není ani možné, proto by také vůbec neměla být aov83 vymezena. 6. HhůcQ!áaáltŘžmhjmcoas11RhQskQpkký~t Podatel zásadně nesouhlasí s tím, že Změna č. 2 ani příslušné územní opatření vůbec neřeší negativní dopady hluku. Hluk totiž Změna č. 2 chápe jako normálnÍintegrálnísoučást VTE, bez které to prostě nejde a je třeba se s tím smířit. Tento přístup nejlépe demonstruje přirovnáni hluku z VTE kv podstatě příjemnému »šůmění lesa", které mohou zaregistrovat jen neurotické osoby. Podatel se proto domnívá, že hlukové vlivy nebyly zhodnoceny a ve skutečnosti to ani.neni možné bez znalosti konkrétního projektu. Podatel zdůrazňuje, že nepovažuje za dostatečné, aby byla hluková zátěž řešena až v hlukové studii zpracované investorem. Takový přístup není schopný zajistit reálnou ochranu lidskéhQ zdraví. , Podatel dále nesouhlasí s tím, že vůbec nedošlo k posouzení vlivů infrazvuku,- nizkofrekvén"čnM hluku a vibrací, ačkoliv odborné studie upozorňují na rizika spojená stěmito doprovodnými jevy provozu vte.. Podatel se domnívá, že nebyl ani řádně Žhodnocen vlivvibracína nemovitosti. stejně tak nebyl řádně posouzen z hlediska vlivů tzv. stroboskopický efekt, kdy se posouzení zejména nezaměřilo na obtěžujIcIdopady stroboskopického efektu. , '. !dljyymmjmnýnz . Větrné elektrárny mají zásadnÍ vlivy na krajinný ráz. Ve Vyhodnocení vlivů územního opatřeni AOV83 se uvádí: ,,Z analýzy viditelnosti vyplývá, že hodnocené území se vyznačuje vysokou koncentraci kulturně- historických hodnot a zároveň velmi citlivým vztahem ke krajině Kokořínska a k ikonické dominantě Bezdězu. V bezprostředním okollse uplatňuje kostel Nanebevzetí Panny Marle, kostel sv. jakuba Většího, au U fara, kaple Nejsvětější Trojice, zámek a historická venkovská zástavba. Ve vzdálenosti do 2 km navazují kostelsv. Martina, radnice, sokolovna a dalšlobjek'ty utvářej/clobraz šIdla. Vširš/m územ/do 5 km a 15 km se pak prosazuje mimořádně bohatý soubor památek, včetně hradu 'Kokořín, hradu Houska, hradišť, kostelů, tvřzj; zámků a historických areálů. Rozhodujlcl hodnotou je zde ochrana vnitřní scenérie Kokořínska a nerušených výhledů na Bezděz. Současněje třeba zachovat obraz Mšena ajeho historického jádra v krajiné, včetně vazeb na přij'ezdové komunikace, turistické trasya dalš/frekventovaná místa, odkud se uplatňuj//kon/cké pohledy na město i na širší krajinný rámec. Bezděz zde nepůsobíjen jako vzdálená dominanta, alejakojeden z hlavních určuj/clch prvkŮ krajinné identity celého prostoru." jak je možné, že všechnytyto vlivyjsou hodnocenyjako zanedbatelné, když přitom"VTE budou představovat novou domir!antu, která jednoznačně výrazně ovlivní krajinu, to neníve Změně č. 2 aniv územním opatřeni vysvětleno. Vliv vte na krajinný ráz bude mít ještě další dopady - již napořád bude hodnota krajinného rázu snížena, takže bude možné do území umisťovat i dalšízáměry, které by jinak kvůli ochraně krajinného rázu nebyly přípustné. | V souvisejících územních opatření jsou stanoveny podmínky, které zajišťují ochranu protierozních opatření, funkčních melioračních zařízení, vodních toků a ploch a rovněž omezující možné terénní úpravy. Vzhledem k charakteru a rozsahu potenciálních záměrů se při naplnění podmínek nepředpokládá realizace zpevněných ploch v takovém rozsahu, který by mohl významně ovlivnit vodní režim v rámci akceleračních oblastí. V souladu s požadavky vodního zákona se v rámci procesu povolování záměru bude vyjadřovat vodoprávní úřad. |

| Poř. č. | Připomínkové místo | Číslo jednací | Článek | AO | Připomínka | Vyhodnocení |
|---|---|---|---|---|---|---|
| | | | | | 8. Další negativní vlivy AOV83<br>- Prostor pro individuální připomínky: lze doplnit např. obavy z negativního vlivu vymezení AOV na zvířata, na ekosystémy, na vodní poměry v území, na zemědělský půdní fond, na ekosystémy...<br><br>Nesouhlasím s vybudováním v oblasti AOV 83 Charvatice. Jde o území mimořádně citlivé z hlediska ochrany podzemních vod a zasahuje do ochranného pásma vodního zdroje Mělnická Vrutice. Mám v uvedené oblasti úly se včelami. Jsem dlouholetá včelařka a jde mi o narušení prostředí včel a všemu živému. Větrníky by měly stát na úrodné půdě, to je proti všem rozumným úvahám. Ohrožují veškeré živočišstvo, ohrožují spodní vodu, které je již beztak málo. Proč větrníky, které vyzdí krajinu, ničí životní prostředí a přínos větrné energie je dle odborníků zanedbatelný. Je to zelená demagogie podloudně maskující jen finanční zájmy určité skupiny ekoteroristů. | |
| 8104. | Kruml Jaroslav | MMR-45119-2026-81 | 99czt | AOV66 | Věc: Připomínka k návrhům Změny Č.2 Územního rozvojového plánu a územních opatření. Vznáším připomínku k Návrhu zrněny Č.2 územního rozvojového plánu, Vyhodnocení vlivů návrhu změny Č.2 územního rozvojového plánu na udržitelný rozvoj území, Návrhů jednotlivých územních opatření k akceleračním oblastem vymezených v návrhu změny č. 2 územního rozvojového plánu ke stanovené akcelerační zóně AOV 66 Radostín:<br>- VTE mají negativní vliv na pohodu bydlení, není provedeno zjištění a hodnoceni vlivu hluku, světelných (stroboskopických) efektů<br>- akcelerační zóna je stanovena na nejlepších pozemcích sloužících k zemědělskému hospodaření - vysoce chráněné půdy (I. a II třída ochrany)<br>- zÓna znehodnotí ceny nemovitostí<br>- zóna s VTE znehodnotí oblast pro agroturistiku a cykloturistiku<br>- oblast bude nezajímavá pro rekreaci a odpočinek Nesouhlasím s návrhem akcelerační zóny AOV66 Radostín v katastrálním území Radostína nad Oslavou. | **Akceptováno.**<br><br>Akcelerační oblast AOV66 Radostín byla vypuštěna. |
| 8105. | Schejbalová Naděžda | MMR-45120-2026-81 | I.1.b.2. | VTE | I. Právní odůvodnění Schválením akceleračních zón se vymezují území v České republice, ve kterých se protiústavně zjednodušuje a zrychluje povolovací proces pro určitý druh staveb, tedy vyčleňuje se v rozporu s principem rovnosti před zákonem určitý druh správního řízení. Základní princip rovnosti přitom vyžaduje, aby byl zákon ve stejných nebo obdobných situacích vykládán stejně pro všechny. Sám Ústavní soud ČR přitom konstantně a trvale zakazuje libovůli, a vždy v rámci rovnosti před zákonem zkoumá, zda zákonodárce nevytvořil neodůvodněné rozdíly, které nemají racionální základ. Zde tato nedůvodná nerovnost byla zákonem přímo vytvořena pro určitý druh staveb, tedy pro nedůvodně protěžovanou skupinu stavebníků a vlastníků nemovitostí bylo vytvořeno speciální a nedůvodně zjednodušené stavební řízení; tím se vytvořil právní stav, kdy pro stavby trvale a často nevratně vysoce zatěžující krajinu a její obyvatele a s výraznými faktickými dopady na krajinu a její obyvatele se paradoxně zjednodušuje jejich povolování, zatímco u staveb výrazně jednodušších se trvá na náročnosti povolovacího řízení. Pro stavebníky VTE se tedy vytvořilo ze strany zákonodárců protekční právní | **Akceptováno částečně.**<br><br>Akcelerační oblast AOV22 Kryštofovy Hamry byla vypuštěna.<br>Akcelerační oblast AOV26 Ralsko byla vypuštěna.<br>Akcelerační oblast AOV27 Mikuleč byla vypuštěna.<br>Akcelerační oblast AOV34 Jakartovice byla vypuštěna.<br>Akcelerační oblast AOV36 Pomezí byla vypuštěna.<br>Akcelerační oblast AOV38 Rohozec byla vypuštěna.<br>Akcelerační oblast AOV45 Bušanovice byla vypuštěna.<br>Akcelerační oblast AOV46 Hříšice byla vypuštěna.<br>Akcelerační oblast AOV47 Bukovec byla vypuštěna.<br>Akcelerační oblast AOV49 Křeč byla vypuštěna. |

| Poř. č. | Připomínkové místo | Číslo jednací | Článek | AO | Připomínka | Vyhodnocení |
|---|---|---|---|---|---|---|
| | | | | | prostředí, tj. pozitivní právní diskriminace. Bylo tedy porušeno ústavně chráněné právo na rovnost před zákonem dle čl. 3 odst. 1 Listiny základních práv a svobod. Rovnost před zákonem není přitom privilegium, ale základní právo; stavebníci VTE nemají právo být zvýhodňováni ve stavebním právu vůči ostatním stavebníkům, naopak, bylo by důvodnější požadovat po nich s ohledem na náročnost staveb a jejich dopady do krajiny a na obyvatele přísnější podmínky. Rovnost před zákonem je základní právní princip zaručující, že se všemi osobami je zacházeno stejně bez diskriminace, a to včetně jakékoli pozitivní diskriminace. Tento princip, ukotvený v ústavním pořádku (Listina základních práv a svobod), zajišťuje rovný přístup k právům a spravedlivému procesu před orgány veřejné moci, tedy i před orgány ve stavebním řízení. Rychlost předmětného správního řízení v případě VTE není absolutně důvodným argumentem, ale spíše naopak, svědčí v jeho neprospěch. Rovnost před zákonem není privilegium, ale základní právo, které nám zaručuje náš ústavní pořádek, a proto zavedení akceleračních zón je protiústavním krokem.<br>A. Porušení ústavního pořádku České republiky Realizací větrných elektráren dále dochází ve vztahu k samosprávám, k účastníkům daných správních řízení včetně obcí a měst a objektivně vůči všem občanům naší země, k porušení těchto ustanovení:<br>1. Ústavního zákona č. 1/1993 Sb., tj. Ústavy České republiky, v těchto částech<br>a) Porušení Čl. 7: Stát dbá o šetrné využívání přírodních zdrojů a ochranu přírodního bohatství. Stát by tím, že by povolil realizovat podobné dílo, by nedbal o šetrné využívání přírodních zdrojů a ochranu přírodního bohatství, tj. připustil by zasáhnout do krajiny natrvalo tak, že by ji regionálně zcela narušil a zničil. Tím by porušil daný článek Ústavy ČR.<br>b) Porušení Čl. 8: Zaručuje se samospráva územních samosprávných celků. Porušení Čl. 101, odst.1: Obec je samostatně spravována zastupitelstvem. Tím, že se připustil režim protiústavních akceleračních zón, se dále připustil protiprávní zásah do územních plánů, jejichž obsah je výsostným právem obcí jako jednotek územních samospráv. Podobným způsobem stát není oprávněn, a to ani zákonodárnou cestou, zasahovat do vyhrazené pravomoci obcí. Schvalování územního plánu je proces v kompetenci zastupitelstva obce, které rozhoduje o jeho pořízení, zadání i finálním vydání. Přijetím akceleračních zón došlo k protiústavnímu zásahu do práva na samosprávu v této oblasti, a pokud by došlo k povolení větrné elektrárny na základě tohoto právního předpisu, jednalo by se o rozhodnutí protiústavní.<br>2. Ústavní zákon č. 2/1993 Sb. ve znění ústavního zákona č. 162/1998 Sb. a ústavního zákona č. 295/2021 Sb., Listina základní práv a svobod<br>a) Porušení Čl. 4, odst. 3: Zákonná omezení základních práv a svobod musí platit stejně pro všechny případy, které splňují stanovené podmínky. Porušení Čl. 4, odst. 4: Při používání ustanovení o mezích základních práv a svobod musí být šetřeno jejich podstaty a smyslu. Taková omezení nesmějí být zneužívána k jiným účelům, než pro které byla stanovena. Přijetím právní úpravy akceleračních zón došlo k zásadnímu protiústavnímu narušení principu rovnosti, když pro vybrané typy staveb, zde větrných elektráren, byly jedny subjekty práva nedůvodně zvýhodněny (pozitivní diskriminace), a jiné subjekty práva znevýhodněny. Investoři větrných elektráren byli právní úpravou zvýhodněni (nedůvodně preferováni) ve stavebním řízení, zatímco investoři jiných staveb nikoli (byla jim ponechána původní právní pozice), a všichni účastníci správních řízení staveb větrných elektráren, kteří jsou jimi hrubě zasahováni, jsou výrazně zasaženi do svých vlastnických práv s výrazně omezenými procesními právy. Není zde v žádném případě splněna ani tvrzená podmínka veřejného zájmu, když dané stavby VTE nejsou stavby, které by musely být realizovány objektivně důvodně rychle, navíc jejich realizace by byla často zcela objektivně a prokazatelně negativně zasahující svým vlivem zcela zásadně do života lidí v jejich okolí. Dochází tak k narušování ústavního pořádku, a to uvedených dvou článků Listiny základních práv a svobod. Článkem 4, odst.3 dochází k nedůvodnému protekčnímu preferování správního řízení konkrétních investorů s cílem dosažení jejich zisku, a to za porušení čl.4, odst.4, kdy je hrubě zasahováno do práv vlastníků v daném regionu, tedy za rezignace za šetření podstaty a smyslu našich práv. Stavbou daných větrných elektráren se výrazně omezují naše základní vlastnická práva, a zasahuje se současně trvale do našeho práva na život (na zdraví).<br>b) Porušení Čl. 6, odst. 1: Každý má právo na život. Porušení Čl. 11, odst. 1: Každý má právo vlastnit majetek. Vlastnické právo všech vlastníků má stejný zákonný obsah a ochranu. Porušení Čl. 11, odst. 3: | Akcelerační oblast AOV63 Únětice byla vypuštěna.<br>Akcelerační oblast AOV66 Radostín byla vypuštěna.<br>Akcelerační oblast AOV67 Kamenička byla vypuštěna.<br>Akcelerační oblast AOV69 Strážné byla vypuštěna.<br>Akcelerační oblast AOV71 Hořice byla vypuštěna.<br>Akcelerační oblast AOV72 Mackův kopec byla vypuštěna.<br>Akcelerační oblast AOV84 Doubravice byla vypuštěna.<br>Akcelerační oblast AOV85 Nový Dvůr byla vypuštěna.<br>Akcelerační oblast AOV87 Machnatec byla vypuštěna.<br>Akcelerační oblast AOV88 Kundratice byla vypuštěna.<br>Akcelerační oblast AOV89 Vlčí dola byla vypuštěna.<br>Akcelerační oblast AOV90 Studenec byla vypuštěna.<br>Akcelerační oblast AOV91 Staré Buky byla vypuštěna.<br>Akcelerační oblast AOV94 Moštěnice byla vypuštěna.<br>Akcelerační oblast AOV97 Oleška byla vypuštěna.<br>Akcelerační oblast AOV98 Tetětice byla vypuštěna.<br>Akcelerační oblast AOV99 Podkovné byla vypuštěna.<br>Akcelerační oblast AOV103 Jestřebí byla vypuštěna.<br>Akcelerační oblast AOV104 Černý háj byla vypuštěna.<br>Akcelerační oblast AOV105 Borovnice byla vypuštěna.<br>Akcelerační oblast AOV109 Lukoveček byla vypuštěna.<br><br>Akcelerační oblast AOV21 Miroslav byla zmenšena.<br>Akcelerační oblast AOV24 Lodhéřov byla zmenšena.<br>Akcelerační oblast AOV31 Kelč byla zmenšena.<br>Akcelerační oblast AOV44 Litochovice byla zmenšena.<br>Akcelerační oblast AOV53 Záborná byla zmenšena.<br>Akcelerační oblast AOV56 Vrabčiny byla zmenšena.<br>Akcelerační oblast AOV62 Střížovice byla zmenšena.<br>Akcelerační oblast AOV73 Jemnice byla zmenšena.<br>Akcelerační oblast AOV75 Jiratice byla zmenšena.<br>Akcelerační oblast AOV80 Ležky byla zmenšena.<br>Akcelerační oblast AOV82 Boreč byla zmenšena.<br>Akcelerační oblast AOV83 Chorušice byla zmenšena.<br>Akcelerační oblast AOV101 Hraničné Petrovice byla zmenšena.<br>Akcelerační oblast AOV106 Dešov byla zmenšena.<br><br>Návrh Změny č. 2 ÚRP byl připraven v souladu s platnou legislativou ČR a EU, včetně správního řádu, stavebního zákona, zákona č. 249/2025 Sb. (ZOZE) zákona č. 114/1992 Sb. (ZOPK), směrnice RED III, směrnice o ochraně volně žijících ptáků a směrnice o stanovištích. Vymezení akceleračních oblastí a podmínky v územních opatřeních jsou stanoveny na základě zákona a v jeho mezích. Dopad na veřejné zájmy byl posouzen VVURÚ.<br><br>Procesy územního plánování, které byly při pořizování Z2 ÚRP respektovány, jsou dlouhodobě nastaveny stavebním zákonem |

| Poř. č. | Připomínkové místo | Číslo jednací | Článek | AO | Připomínka | Vyhodnocení |
|---|---|---|---|---|---|---|
| | | | | | Vlastnictví zavazuje. Nesmí být zneužito na újmu práv druhých anebo v rozporu se zákonem chráněnými obecnými zájmy. Jeho výkon nesmí poškozovat lidské zdraví, přírodu a životní prostředí nad míru stanovenou zákonem. Realizací daného záměru výstavby větrných elektráren za daných podmínek by došlo dále k porušení našeho práva na život, když by byl ohrožen dopady vlivu provozování daných elektráren, včetně možný ch námraz a přímého ohrožené zdraví. To je již dokázáno vědeckými studiemi. Vlastnické právo má mít stejnou ochranu; vlastnické právo vlastníků pozemků, na kterých má být prováděna procesně „protekční“ výstavba větrných elektráren, je preferováno před vlastnictvím vlastníků pozemků, na kterých je provedeno obydlí. Rovněž hrubě je porušován čl. 11, odst.3, když vlastnické právo vlastníků pozemků, na kterých chtějí investoři realizovat větrné elektrárny, je zneužíváno vůči vlastníkům druhých, tedy nám, a výkon vlastnického práva tím, že na pozemcích bude realizována větrná elektrárna, bude poškozovat lidské zdraví, přírodu a životní prostředí nad míru stanovenou zákonem. Výhrady, které byly vůči výstavbě větrných elektráren vzneseny, nikdo nevyvrátil, naopak, jsou v Evropě potvrzovány.<br>c) Porušení Čl. 12, odst.1, věta první: Obydlí je nedotknutelné. Realizací daného záměru výstavby větrných elektráren za daných podmínek je hrubě narušováno naše právo na nedotknutelnost obydlí. Podoba a projevy provozu daných staveb de facto naše obydlí trvale, tj. navždy ničí.<br>B. Porušení dalších právních ustanovení a principů v souvislosti s danou připomínkou Obce<br>1. Zákon č. 100/2001 Sb. (zákon o EIA): Ustanovení § 10a a násl. stanoví povinnost SEA pro strategické dokumenty s potenciálně významným vlivem na životní prostředí. Biologické posouzení dle ustanovení § 11 odst. 4 ZOZE (bylo dokončeno 10. 12. 2025) nahradit SEA/EIA nemůže – zabývalo se výhradně faunou, florou a biotopy, nikoli však vlivy na zdraví lidí.<br>2. NV č. 272/2011 Sb. (o ochraně zdraví před nepříznivými účinky hluku): Stanoví noční limit v chráněném venkovním prostoru LAeq,8h = 40 dB, vnitřní prostor (ložnice) = 30 dB. Splnitelnost těchto limitů musí být prokazatelná po celou dobu životnosti záměru; bez akustické studie pro specifický terén kotliny to nelze garantovat.<br>3. Princip předběžné opatrnosti (čl. 191 SFEU, § 13 zákona č. 17/1992 Sb.): V případě vědecké nejistoty ohledně zdravotních dopadů je povinností orgánů veřejné moci přijmout ochranná opatření, aniž by bylo nutné čekat na úplné prokázání újmy. Nelze stavbu realizovat, když není naplněn princip povinnosti předběžné opatrnosti povolovacích státních orgánů.<br>C. Zákonnost a nesoulad s právními předpisy ČR Návrh výše uvedených akceleračních zón znamená zjednodušený a zrychlený systém povolování záměrů výstavby větrných elektráren VTE. To Je silně zasahuje dotčenou Obec a její občany, aniž má tento zjednodušený a zrychlený systém povolování sebemenší důvod. Neuváženým zrychleným povolováním VTE hrozí nevratné poškození krajinného rázu, kulturních a přírodních hodnot a snížení kvality života obyvatel. Nesouhlasíme proto s vymezením výše uvedených akceleračních zón (viz dále), neboť by tím bylo zcela popřen princip posouzení vlivů konkrétního záměru na jeho okolí, tedy bylo by znemožněno dostatečně odborně a časově zhodnotit negativa a přijímat opatření k jejich eliminaci, aniž by k podobnému spěchu byl jakýkoli důvod, když opomineme tlaky ekonomické – ty však nejsou a nesmí být předmětem správního posuzování ani upřednostňování lhůt. Zákonné rozpory jsou následující:<br>1. Rozpor se zákonem č. 500/2004 Sb., správní řád<br>a) Ustanovení § 3 – nebyl zjištěn stav bez důvodných pochybností<br>b) Ustanovení § 68 – nedostatečné odůvodnění K tomu přistupuje, že návrh je nepřezkoumatelný komplexně, protože neobsahuje konkrétní podklady pro dané území.<br>2. Rozpor se zákonem č. 100/2001 Sb. (EIA/SEA), Zde chybí posouzení<br>a) kumulativních vlivů<br>b) variantního řešení včetně nulové varianty<br>c) konkrétních dopadů na území Dokumentace SEA je neúplná a věcně nedostatečná; opět je zde očividná nerovnost mezi druhy staveb a investory směrem k protekční preferenci.<br>3. Rozpor se zákonem č. 114/1992 Sb. (ochrana přírody a krajiny)<br>a) ohrožení krajinného rázu (§ 12)<br>b) narušení ekologické stability | tak, aby byly v souladu s legislativou EU, včetně Aarhuské úmluvy atd.<br><br>Ustanovení § 4 odst. 3 ZOZE a čl. 15c směrnice RED III sice upřednostňují brownfieldy a degradované plochy, avšak nevylučují vymezení akcelerační oblasti na jiných pozemcích. Vymezení výhradně na degradovaných plochách nebylo s ohledem na prostorové nároky technologie větrných elektráren proveditelné.<br><br>Zpracování VVURÚ odpovídá obsahem i strukturou požadavkům obsaženým v příloze č. 4 stavebního zákona. VVURÚ (včetně SEA) Změny č. 2 ÚRP probíhá jako hodnocení oblastí, nikoliv konkrétních záměrů a odpovídá měřítku ÚRP a ÚO.<br><br>Posouzení kumulativních vlivů na životní prostředí a veřejné zdraví proběhlo v rámci VVURÚ na úrovni koncepce, a to jak pro každou akcelerační oblast individuálně (karty AO, příloha č. 2 SEA), tak pro Změnu č. 2 ÚRP jako celek.<br><br>Akcelerační oblasti byly vymezeny na celostátní úrovni v Z2 ÚRP na základě Zadání Z2 ÚRP schváleného Vládou ČR. Zadání Z2 ÚRP schválené Vládou ČR nepožadovalo jiná variantní řešení.<br><br>Ústavou zaručená samospráva obcí (čl. 8, 100, 101 Ústavy ČR) zahrnuje právo obcí na samosprávu ve vlastních záležitostech. Územní plánování na celostátní úrovni je výkonem státní správy a jeho výstupy nepodléhají schválení orgány územních samosprávných celků.<br><br>Odůvodnění obsahuje všechny náležitosti stanovené právními předpisy a pokud možno podrobně vysvětluje důvody, které vedly zpracovatele k návrhu v předložené podobě. Stejně tak vyhodnocení vlivů na udržitelný rozvoj území obsahuje všechny náležitosti stanovené právními předpisy a hodnotí předpokládané vlivy.<br><br>Při vymezování akceleračních oblastí byly zohledněny vlivy na krajinný ráz, které byly dále posuzovány v rámci VVURÚ, a to jak z hlediska navrhovaného souboru akceleračních oblastí jako celku, tak pro jednotlivé oblasti v kartách akceleračních oblastí (Příloha SEA). S ohledem na průběžné výsledky hodnocení vlivů na krajinný ráz byly některé akcelerační oblasti plošně redukovány a také docházelo ke snížení maximální možné výšky VTE v akceleračních oblastech z původní hodnoty 250 m na hodnotu nižší (nejčastěji 200 nebo 185 m).<br><br>Při vymezení akceleračních oblastí nelze předjímat konkrétní technické parametry či přesné umístění záměrů OZE. Obavy z negativních vlivů hluku a stroboskopického efektu řeší podmínky |

| Poř. č. | Připomínkové místo | Číslo jednací | Článek | AO | Připomínka | Vyhodnocení |
|---|---|---|---|---|---|---|
| | | | | | c) zásah do biotopů a migračních tras Tyto kroky se dějí bez jakéhokoli odůvodnění, a volí se cesta nedůvodné preference.<br>4. Rozpor se stavebním zákonem<br>a) § 18 a § 19 – ochrana hodnot území<br>b) požadavek na udržitelný rozvoj Návrh představuje industrializaci volné krajiny bez dostatečného odůvodnění tohoto jednání.<br>D. Nesoulad s právem Evropské unie<br>1. Směrnice o ptácích (2009/147/ES) a o stanovištích (92/43/EHS) Ve vztahu k obsahu této směrnice<br>a) nelze vyloučit negativní vliv na chráněné druhy<br>b) chybí dostatečné biologické podklady Rozpor s požadavkem vyloučení významného vlivu.<br>2. Směrnice EIA (2011/92/EU) Byla porušena ve všech podstatných atributech:<br>a) nedostatečné zapojení veřejnosti<br>b) nedostatečné vyhodnocení vlivů<br>3. Směrnice RED III (2023/2413) Nebyla doložena priorita využití:<br>a) zastavěných ploch<br>b) brownfieldů<br>c) technicky narušených území když Obec uvádí, že nesouhlasí se zřizováním daních staveb ani na těchto. Vymezení ve volné krajině preferenčně bez dalšího pro dané stavby je v hrubém rozporu s principem minimalizace dopadů, aniž to bylo dokonce jakkoli zdůvodněno převažujícím důležitějším zájmem.<br>4. Princip předběžné opatrnosti (čl. 191 SFEU) Politika Unie v oblasti životního prostředí přispívá k sledování následujících cílů:<br>a) zachování, ochrana a zlepšování kvality životního prostředí jako základní princip<br>b) ochrana lidského zdraví jako absolutní priorita<br>c) uvážlivé a racionální využívání přírodních zdrojů bez jejich trvalého zasažení<br>5. Evropská úmluva o krajině (European Landscape Convention), ETS No. 176<br>a) nedostatečná ochrana krajiny jako základní složky životního prostředí<br>b) ignorování charakteru daného území obecně i konkrétně<br>c) nedostatečné zapojení veřejnosti do rozhodování o zásazích do krajiny včetně ignorování územní samosprávy<br>d) zasahování zvenčí do krajiny bez zapojení samosprávy a veřejnosti s volbou preference konkrétních subjektů<br>6. Aarhuská úmluva (Convention on Access to Information, Public Participation in Decision-making and Access to Justice in Environmental Matters), 1998 Tímto krokem by byly porušeny klíčové pilíře úmluvy:<br>a) Povinnost úřadů poskytovat informace o životním prostředí.<br>b) Veřejnost získala právo se vyjádřit k projektům (např. EIA) před jejich schválením.<br>c) Byla zpřístupněna spravedlnost, tj. právo napadnout rozhodnutí správních úřadů u soudu, pokud byla porušena práva na informace či účast. Jak jsme výše uvedli, realizace daných staveb by zasáhla do našich ústavních a zákonných práv hned ve více rovinách. Stavby tohoto typu by obecně i konkrétně by trvale ohrozily zdraví obyvatel, zasáhly by trvale do kvality naší krajiny a našich obydlí, ohrozily životní prostředí a zdevalvovaly by trvale naše vlastnictví. Mají být realizovány za nedůvodného procesního preferování soukromých subjektů ve správním řízení za účelem jejich zisku, za současného zásahu do práv jiných subjektů včetně nás, jednotek územních samospráv (dokonce přímým zásahem akceleračních zón zvenčí do jejich územních plánů, což je výhradní pravomoc jednotek územních samospráv, a jde tedy o protiústavní zásah do samosprávy – viz dále ve shrnující části připomínky), vlastních práv jiných vlastníků, aniž je současně jakkoli prokazatelně vyvrácen negativní vliv trvalého provozu těchto staveb. Zastáváme názor, že dané akcelerační zóny ani na nich realizující se stavby nemohou být nikdy povoleny z důvodů<br>a) rozporu s ústavním pořádkem ČR v mnoha rovinách včetně zásahu do územní samosprávy<br>b) nedůvodné protiústavní procesní preference zvýhodněným stavebním řízením, zakládající nerovnost subjektů práva podle druhu staveb | stanovené ve všech územních opatřeních pro akcelerační oblasti pro VTE, které ukládají zpracování hlukové studie, studie působení stroboskopického efektu, včetně minimalizace shadow flicker efektu, a také omezují světelné zatížení. Akcelerační oblasti pro VTE byly vymezeny s odstupem alespoň 500 m od obytné zástavby s ohledem na snížení rizik pro obyvatele. V případě, že by záměr nesplňoval zákonné hygienické limity (nařízení vlády č. 272/2011 Sb., o ochraně zdraví před nepříznivými účinky hluku a vibrací) a další požadavky vyplývající z příslušných právních předpisů (např. požární bezpečnost) a současně podmínky v územním opatření, nemůže být povolen.<br><br>Vymezením AO není cestovní ruch a rekreace dotčena (samotné vymezení akcelerační oblasti v ÚRP nezakládá právo na výstavbu VTE ani nevylučuje jiné využití území). Jedná se o záležitosti, které jsou předmětem hodnocení na úrovni konkrétního záměru. Vliv na turistický potenciál a rekreaci bude proto předmětem posouzení v navazujících řízeních. Nepředpokládá se však významný negativní vliv na rekreační potenciál a cestovní ruch.<br><br>Vymezení akcelerační oblasti v ÚRP nezakládá možnost vyvlastnění ani právo na výstavbu VTE a nevylučuje jiné využití území. Nebylo prokázáno, že by instalace VTE měla významný negativní vliv na cenu nemovitostí či provádění investic.<br><br>Samotný způsob vymezení akceleračních oblastí na základě podkladů (biologická posouzení, mapy citlivosti ptáků vůči výstavbě VTE zpracované ČSO, území významná pro netopýry dle podkladů ČESON, biotopy zvláště chráněných druhů velkých savců a další) a nařízení vlády č. 507/2025 Sb. minimalizuje vliv na složky životního prostředí. Pro všechny akcelerační oblasti jsou současně pořizována územní opatření, která obsahují opatření stanovená na základě biologických posouzení. Tato opatření dále zmírňují negativní vlivy, které nebylo možné vyloučit vymezením akcelerační oblasti. Podmínky v územních opatřeních zahrnují ochranu prvků lokálního ÚSES a všech biokoridorů, ochranu biotopů, ZPF a PUPFL, dále povinnost biologického dozoru, monitoring mortality ptáků a netopýrů, detekční systémy a další podmínky specifické vzhledem ke konkrétní akcelerační oblasti. |

| Poř. č. | Připomínkové místo | Číslo jednací | Článek | AO | Připomínka | Vyhodnocení |
|---|---|---|---|---|---|---|
| | | | | | c) zásahů do ústavně chráněných práv ostatních vlastníků (účastníků řízení) včetně Obce<br>d) objektivní škodlivosti provozu připravovaných staveb a jejich trvalého zásahu do životního prostředí a krajiny<br>e) jejich objektivního, a především trvalého, dopadu na kvalitu a hodnotu klasického vlastnického práva<br>V případě, že by naší připomínce nebylo vyhověno, využijeme všech prostředků právní ochrany včetně ochrany soudní, až po případnou stížnost u Ústavního soudu ČR, k ochraně práv naší obce a jejich občanů.<br>Žádáme proto, aby MMR ČR proto vzalo námi všechny uváděné právní důvody se vší vážností v úvahu.<br>Procesně se opíráme podpůrně, ovšem důsledně, rovněž o ustanovení Občanského zákoníku č. 89/2012 Sb.: §<br>1042: „Vlastník se může domáhat ochrany proti každému, kdo neprávem do jeho vlastnického práva zasahuje nebo je ruší jinak než tím, že mu věc zadržuje.“<br>II. Shrnutí a konkretizace důvodů připomínky<br>Závěrem shrnujeme po komplexních právních důvodech, které by samy o sobě již dle našeho názoru obstály,<br>v druhé části konkrétní body naší připomínky.<br>1. Nepřiměřený až neústavní zásah do samosprávy<br>Vymezení akceleračních oblastí vždy představuje zásah do práva obce rozhodovat o svém územním rozvoji,<br>neboť předjímá umístění rozsáhlých energetických staveb bez dostatečného individuálního odůvodnění.<br>Zasahuje tím do jejího územního plánu, a v rozhodování do práva na samosprávu obce dle našeho ústavního<br>pořádku.<br>2. Nepřezkoumatelnost vymezení<br>Dokument neobsahuje konkrétní zdůvodnění výběru těchto specifikovaných lokalit ani jejich srovnání s alternativami, pokud jaké existují. Není prokázáno, že jde o nejméně konfliktní řešení, a rovněž nebylo odůvodněno, proč jsou tyto preference vůbec formou akceleračních lokalit realizována; ekonomické důvody<br>nemohou být nikdy důvodem pro snížení nároků na ochranu krajinného rázu, resp. životního prostředí.<br>Nepřejeme si to na území žádné Obce.<br>3. Zásah do krajinného rázu a kvality bydlení<br>Vymezení umožňuje umístění větrných elektráren v blízkosti sídla obcí, což povede k těmto negativním a<br>nedůvodném následkům:<br>a) Zásadní a trvalé změně charakteru krajiny<br>b) Trvalému narušení historických krajinných dominant<br>c) Trvalému zhoršení podmínek pro bydlení a rekreaci (hluk, stroboskopický efekt)<br>d) Trvalému zásahu do hodnoty majetku obcí i občanů v ní žijících<br>4. Nedostatečné posouzení vlivů na životní prostření<br>Vyhodnocení vlivů (SEA) je příliš obecné a nezohledňuje konkrétní podmínky území (viz část I. připomínky), zejména:<br>a) Výskyt chráněných druhů<br>b) Ekologické vazby v krajině<br>c) Kumulativní vlivy více záměrů<br>5. Nezohlednění chráněných území v blízkosti záměru<br>V blízkosti akceleračních oblastí se nacházejí často významné přírodní lokality.<br>Tyto nebyly vzaty vůbec v potaz.<br>Ačkoliv se tato území ne vždy nacházejí přímo v hranicích oblastí, vliv dopadů akceleračních zón tvrdíme a<br>důvodně předpokládáme; proto je nezbytné posoudit ze strany oblastí následující, a to také navrhujeme:<br>a) Vliv na jejich ochranné podmínky | |

| Poř. č. | Připomínkové místo | Číslo jednací | Článek | AO | Připomínka | Vyhodnocení |
|---|---|---|---|---|---|---|
| | | | | | b) Narušení ekologických vazeb v krajině<br>c) Možné ovlivnění chráněných druhů v širším území<br>Z dokumentů nevyplývá, že by tyto vlivy byly konkrétně a individuálně vyhodnoceny, tvrdíme tedy, že vyhodnoceny nebyly. Proto požadujeme doplnění posouzení uvedených vlivů na uvedená území včetně jejich<br>širších ekologických a krajinných souvislostí.<br>6. Kumulace vlivů v území (hluk a infrastruktura)<br>V širším území dochází ke kumulaci:<br>• Dopravního hluku<br>• Technologického hluku větrných elektráren, popř. případného dalšího hluku, by docházelo<br>• Celkové zátěže krajiny ve všech směrech<br>Tato kumulace nebyla konkrétně posouzena. Tuto kumulaci oprávněně a důvodně tvrdíme, a její případné<br>vyvrácení a odůvodnění tohoto vyvrácení požadujeme.<br>7. Nesouhlas obyvatelstva a sociální dopady<br>Obce evidují výrazný nesouhlas obyvatel s vymezením akceleračních oblastí, který se projevuje mimo jiné<br>formou petice.<br>Tento nesouhlas důvodně odráží:<br>• Obavy z negativních dopadů na kvalitu bydlení<br>• Obavy z vlivu na kvalitu hodnoty jejich nemovitého majetku<br>• Zásah do charakteru obcí<br>• Snížení atraktivity všech území<br>Tyto sociální dopady a ohled na obyvatele zde žijící nebyly v dokumentaci vůbec zohledněny. Zde odkazujeme na části I. této připomínky a dodržování komplexní právní úpravy.<br>Zde bychom rádi důrazně připomněli, že hlavním úkolem veřejné správy je zabezpečovat potřeby občanů.<br>Spravovat záležitosti občanů je spravovat veřejné záležitosti v tom smyslu, aby tato správa byla především v<br>souladu se zájmy občanů, nejen vybraných občanů, vždy se musí zvažovat, zda je daný záměru v souladu se<br>zájmy a zákony, a vždy musí jednat v souladu se zákony; věci veřejné pak spravuje jak na centrální, tak na<br>lokální úrovni, přičemž samosprávu nesmí nikdy škrtat, jako se to stalo v tomto případě.<br>III. Návrh řešení<br>Požadujeme úplné vypuštění akceleračních oblastí z návrhu Územního rozvojového plánu ČR.<br>Tento požadavek je odůvodněn vším výše uvedeným, když shrnujeme:<br>• Nepřiměřeným zásahem do práva obcí na samosprávu, který je v rozporu s ústavním pořádkem ČR<br>• Nepřezkoumatelností vymezení (nepřezkoumatelnosti daného rozhodnutí takto učinit)<br>• Nedostatečným posouzením vlivů na životní prostředí a závažnému a trvalému zásahu do krajiny bez dostatečného odůvodnění (naopak nedůvodným snížením nároků tohoto odůvodnění vůči vybraným stavbám)<br>• Nevyvrácení námi důvodně tvrzeného vlivu na významné přírodní lokality<br>• Kumulací vlivů v území, když s touto kumulací materiál vůbec nepracuje<br>• Negativní dopady na obyvatele obcí a kvalitu jejich života<br>Zároveň upozorňujeme, že realizace související infrastruktury, zejména kabelového vedení k elektrárnám a<br>navazujících přístupových komunikací, může mít negativní dopad na okolní prostředí, když my tento vliv důvodně tvrdíme z důvodu předběžné opatrnosti. Jedná se zejména<br>• zcela určité narušení krajinných rázů<br>• zcela určité zásahy do zemědělsky či jinak využívaných pozemků | |

| Poř. č. | Připomínkové místo | Číslo jednací | Článek | AO | Připomínka | Vyhodnocení |
|---|---|---|---|---|---|---|
| | | | | | • zcela určité celkové zhoršení kvality přírodního a obytného prostředí v dotčené lokalitě.<br>Podáváme proto se vší vážností tuto připomínku.<br>Současně upozorňujeme MMR ČR, že v případě nevyhovění této připomínce jsme připraveni využít veškeré<br>dostupné právní prostředky k ochraně svých práv, a to včetně podání návrhu na zrušení opatření obecné povahy u příslušného soudu, popř. u soudů vyšších, až po soud Ústavní. Nevyhovění připomínce bychom totiž museli chápat jako výrazný, trvalý a jinak neodstranitelný zásah do našich ústavně chráněných práv. | |
| 8106. | Dočekal Tomáš | MMR-45121-2026-81 | 99czt | AOV66 | Věc: Připomínka k návrhům Změny Č.2 Územního rozvojového plánu a územních opatření. VznáŠím připomínku k Návrhu zrněny Č.2 územního rozvojového plánu, Vyhodnocení vlivů návrhu změny Č.2 územního rozvojového plánu na udržitelný rozvoj území, Návrhů jednotlivých územních opatření k akceleračním oblastem vymezených v návrhu změny č. 2 územního rozvojového plánu ke stanovené akcelerační zóně AOV 66 Radostín:<br>- v případě vybudování VTE v navržené akcelerační zóně nenávratně zničí krajinný ráz přírody Vysočiny obklopující městys<br>- znehodnocení ceny nemovitostí<br>- znehodnocení oblasti pro agroturistiku a cykloturistiku<br>- oblast bude nezajímavá pro rekreaci a odpočinek Nesouhlasím s návrhem akcelerační zóny AOV66 Radostín v katastrálním území Radostína nad Oslavou. | **Akceptováno.**<br><br>Akcelerační oblast AOV66 Radostín byla vypuštěna. |
| 8107. | Miroslav Trachtulec | MMR-45122-2026-81 | 99czzp | AOV94 | I. Úvod Tímto podávám připomínku k návrhu vymezeni akcelerační oblasti pro větrné elektrárny AOV94 Moštěnice. Na základě níže uvedených důvojj nesouhlasím s návrhem změny č. 2 ÚRP ČR, Vyhodnocení vlivů návrhu Změny č. 2 ÚRP na udržit lný rozvoj území (SEA) a návrhům jednotlivých územních opatřeni pro akcelerační oblasti (AO) vymezeným v návrhu Změny č. 2 ÚRP. Veškeré níže uvedené připomínky se vztahuji současně ke všem výše uvedeným projednávaným částem veřejné vyhlášky. Vymezení území dotčeného připomínkami: AOV94 Moštěnice), vymezenou ve Změně č. 2 územního rozvojového plánu. Akcelerační oblast zasahuje do katastrálních území 650480 Hýsly v obci Hýsly, 678856 Labuty v obci Labuty, 698521 Moravany u Kyjova v obci Moravany, 786748 Vřesovice v obci Vřesovice, 748048 Skalka u Kyjova v obci Skalka a 659509 ježov v obci Ježov (správní obvod obce s rozšířenou působnosti Kyjov). Územní opatření k AOV94 a současně na širší území, které může být navrženým řešením přímo či nepřímo ovlivněno. Připomínku podávám jako osoba žijící v dotčeném území, což je také obec Čeložnice. Jedná se o území s významnými křajinnými, přírodními hodnotami, které nejsou návrhem dostatečně respektovány. Obec Čeložnice leží na jižním okraji Chřibů v srdci Slovácka. je známá jako klidná vstupní brána do přírody s rozsáhlými lesy a zároveň spadá do proslulé Slovácké vinařské podoblasti, což z ni činí ideální cil pro aktivní i pasivní turistiku. V blízkosti se nachází rekreační středisko Relaxx, kam se jezdí na ozdravné pobyty, tak je zde dětský pionýrský tábor. d S návrhem týkajícím se Územního opatřeni k AOV94 nesouhlasím a požaduji jeho vyřazeni nebo zásadní přepracováni, neboť vykazuje závažné nedostatky z hlediska zákonnosti, ochrany životního prostředí i dopadů na obyvatele v dané oblasti. ll. Zákonnost a nesoulad s právními předpisy ČR<br>l) Rozpor se zákonem č. 500/2004 Sb., správní řád > § 3 - nebyl zjištěn stav bez důvodných pochybností > § 68 - nedostatečné odůvodněni Návrh je nepřezkoumatelný, protože neobsahuje konkrétní podklady pro dané území.<br>2) Rozpor se zákonem č. 100/2001 Sb. (EIA/SEA), chybí posouzeni: > kumulativních vlivů > variantního řešeni > konkrétních dopadů na území Dokumentace SEA je neúplná a věcně nedostatečná.<br>3) Rozpor se zákonem č. 114/1992 Sb. (ochrana přířoďY a krajiny) > ohrožení krajinného rázu (§ 12) > narušení ekologické stability > zásah do biotopů a migračních tras<br>4) Rozpor se stavebním zákonem > § 18 a § 19 - ochrana hodnot území > požadavek na udržitelný rozvoj Návrh představuje industrializaci volné krajiny bez dostatečného odůvodněni. lll. Nesoulad s právem Evropské unie | **Akceptováno.**<br><br>Akcelerační oblast AOV94 Moštěnice byla vypuštěna. |

| Poř. č. | Připomínkové místo | Číslo jednací | Článek | AO | Připomínka | Vyhodnocení |
|---|---|---|---|---|---|---|
| | | | | | l) Směrnice o ptácích (2009/147/ES) a o stanovištích (92/43/EHS) > nelze vyloučit negativní vliv na chráněné druhy > chybí dostatečné biologické podklady Rozpor s požadavkem vyloučení významného vlivu.<br>2) Směrnice EIA (2011/92/EU) > nedostatečné zapojeni veřejnosti > nedostatečné vyhodnoceni vlivů<br>3) Směrnice RED III (2023/2413) nebyla doložena priorita využiti: ue~— > zastavěných ploch > brownfieldů > technicky narušených území Vymezeni ve volné krajině je v rozporu s principem minimalizace dopadů. g<br>4) Princip předběžné opatrnosti (ČI. 191 SFEU) Politika Unie v oblasti životního prostředí přispívá k sledováni nás\|edujÍcÍch cilů: > zachováni, ochrana a zlepšováni kvality životního prostředí, > ochrana lidského zdraví, > uvážlivé a racionální využíváni přírodních zdrojů,<br>5) Evropská úmluva o krajině (European Landscape Convention), ETS No. 176 > nedostatečná ochrana krajiny jako základní složky životního prostředí > ignorováni charakteru území > nedostatečné zapojeni veřejnosti do rozhodováni o zásazích do krajiny<br>6) Aarhuská úmluva (Convention on Access to Information, Public Participation in Decision- making and Access to Justice in Environmental Matters), 1998 > omezeni práva veřejnosti na informace > omezení účasti veřejnosti na rozhodovacích procesech (pouze formální zapojeni) > omezeni práva veřejnosti na přistup k právní ochraně v záležitostech životního prostředí IV. NedostatkV SEA a podkladů > absence terénních biologických průzkumu > práce pouze s mapovými podklady (nedostatečné) > chybí reálná data o výskytu druhu > variantní řešeni > posouzeni vlivu na zdraví Bez těchto podkladů nelze učinit kvalifikovaný závěr. Ministerstvo dopravy ve svém vyjádřeni č. j. MD-22459/2026-940/3 potvrdilo, že v České republice dosud neexistuje samostatná metodika pro posuzováni vlivu větrných elektráren na bezpečnost silničního provozu. Tuto oblast označilo za metodickou mezeru a současně připustilo existenci odborně diskutovaných vizuálních a percepčních vlivů (např. vizuální distrakce, stínové efekty, noční překážkové osvětleni). Ministerstvo dopravy rovněž připustilo existenci identifikovatelných bezpečnostních rizik, jako je odlet ledu, havárie či odlet části stavby. Tyto skutečnosti potvrzuji, že podklady návrhu nejsou úplné a neumožňuji kvalifikované posouzeni bezpečnostních dopadů na dopravu.<br>V. Narušeni krajin'y a životního prostředí Navržené řešeni povede k: > zásadní změně krajinného rázu narušeni horizontů a dálkových pohledů, oblast se nachází v těsné blízkosti Přírodního parku Chřiby, který byl vyhlášen k ochraně rázu krajiny. vzniku bariér v krajině > narušeni ekologické konektivity > znehodnoceni zemědělské půdy > zničení migračních tras živočichů, oblast je sídlištěm mnoha druhů netopirů, chráněného roháčka jedlového, roháče obecného, čápa černého či bobra evropského. Dále zde žije kudlanka nábožná, tesařík alpský, ohniváček černočárný, páskovec velký nebo vrkoč útlý. ě D 3 VI. DopadV na obyvatele Návrh nedostatečně řeší negativní vliv na: > hluk a nízkofrekvenční hluk > stroboskopický efekt > světelné zatížení > kvalitu bydlení > hodnotu nemovitosti Tyto vlivy nejsou řádně vyhodnoceny. %19. :- . .. ,. .. .. . ... " '":.' e' '; " -·; r, ," . -, C. I r 'sk , ' , ,".. . , ;'; A" i'" VII. Kumulativní a sYstémove dopady '-,,;:., ' ,. jáá'aÁ' "Z á Nen" řešeno. g' ?1 I . , > souběžné působení vÍce projektů > celkové zatíženi území > únosnost krajiny Hrozí nevratná degradace území. VIII. Absence variantního řešení Není doloženo, že byly posuzovány jiné lokality a méně konfliktní varianty, jedná se o porušeni základního principu plánováni. Nebyla rovněž posouzena tzv. nulová varianta (varianta O), tedy stav území před realizací záměru, což znemožňuje objektivní hodnocení dopadů. IX. VYloučenj EIA a nedostatečné posouzeni vlivů Navržené vymezeni akceleračních oblasti má zásadní dopad i z hlediska následného povolování záměrů, neboť v těchto oblastech dochází k omezeni, resp. vyloučeni standardního posuzování vlivů na životní prostředí (EIA). O to vyšší nároky musí být kladeny na kvalitu, úplnost a konkrétnost podkladů a vyhodnocení vlivů na životní prostředí již na úrovni tohoto návrhu, neboť územní opatření dle ZOZE nemůže plnohodnotně nahradit individuální posouzeni konkrétních záměrů. Předložený návrh však tyto požadavky nenaplňuje, zejména postrádá dostatečné vyhodnocení konkrétních lokálních dopadů, kumulativních vlivů vÍce záměrů v území a jejich dopadů na krajinný ráz, obytné prostředí a veřejné zdraví. Ministerstvo vnitra - generální ředitelství HZS ČR ve svém oficiálním vyjádřeni ze dne 6. 2. 2026 potvrdilo, že v České republice dosud neexistuje komplexní právní ani metodická úprava požární bezpečnosti větrných elektráren. Současně uvedlo, že nejsou stanoveny | |

| Poř. č. | Připomínkové místo | Číslo jednací | Článek | AO | Připomínka | Vyhodnocení |
|---|---|---|---|---|---|---|
| | | | | | konkrétní minimální odstupové vzdálenosti těchto staveb od lesních porostů či obytné zástavby z hlediska požárního rizika a že zásah jednotek požární ochrany je v případě požáru větrné elektrárny převážně pouze defenzivní. Tato skutečnost dokládá, že stát dosud nemá komplexně řešenou požární bezpečnost těchto staveb, přestože jsou navrhovány ve stále větším rozsahu, často v blízkosti lesních porostů, chráněných území, zemědělské krajiny či obytné zástavby. e k 4ď Za situace, kdy neexistuje metodika požární bezpečnosti větrných elektráren ani stanovené odstupové vzdálenosti těchto staveb od lesních porostů či obytné zástavby, nelze učinit závěr o přijatelnosti rizik, a tedy ani o způsobilosti území pro vymezeni akcelerační oblasti.<br>X. Hlavní požadavek Navrhuji:<br>l) Vyřazeni výše uvedené akcelerační oblasti z návrhu nebo<br>2) Zároveň (pro případ, že nebude tomuto požadavku vyhověno) požaduji, aby návrh změny č. 2 ÚRP ČR nebyl v této části schválen a byl vrácen k zásadnímu přepracování, a to zejména po doplněni: · posouzeni vlivu na lokality Nátura 2000 dle ČI. 6 odst. 3 směrnice 92/43/EHS · dostatečný biologický průzŘumu odpovňajicl metodikám MŽP v různých ročních obdobích · hodnocení vlivu na populace netopýrů · posouzení kumulativních vlivů v širším území · hodnocení dopadů na krajinný ráz · hodnocení dopadů na využití nemovitosti vlastníků v dosahu navrhovaných 500 m od obytné zástavby a přímý dopad vymezení AO na výkon vlastnických práv těchto vlastníků, včetně uvedeni metodiky, podle které se určuje vzdálenost od zastavěného území · zdůvodněni nevyužiti brownfieldů a narušených území uvedených v Národní databázi brownfieldů · metodických podkladů pra posouzení vlivu větrných elektráren na bezpečnost silničního provozu, včetně vyhodnoceni vizuálních a percepčních vlivů a identifikovaných bezpečnostních rizik · podkladů týkajících se požární bezpečnosti větrných elektráren, včetně metodiky požárního posouzeni, stanoveni minimálních odstupových vzdáleností od lesních porostů, obytné zástavby, dopravní infrastruktury a dalších citlivých území, a vyhodnocení zásahových možnosti jednotek požární ochrany Do doby doplnění těchto podkladů nelze území považovat za způsobilé pro vymezení akcelerační oblasti. XI. Závěr<br>Návrh v předložené podobě není dostatečně odůvodněný, není podložen odbornými daty, je v rozporu s právními předpisy ČR i EU a může mít závažné dopady na krajinu, životní prostředí i obyvatele, proto požaduji především vyřazeni Územního opatřeni k AOV94 z návrhu Změny č. 2 Územního rozvojového plánu ČR.<br>Pro případ, že tomuto požadavku nebude vyhověno, požaduji zásadní přepracováni Návrhu Změny č. 2 ÚRP ČR tak, aby byl v souladu s právními předpisy a byly řádně vyhodnoceny jeho dopady.<br>Žádám, aby tato připomínka byla řádně vypořádána v souladu se zákonem a aby bylo uvedeno konkrétní odůvodněni přijatého řešeni. | |
| 8108. | Pibilová Dana | MMR-45123-2026-81 | 99czt | AOV66 | Věc: Připomínka k návrhům Zrněný Č.2 Územního rozvojového plánu a územních opatření. Vznáším připomínku k Návrhu zrněny Č.2 územního rozvojového plánu, Vyhodnocení vlivů návrhu změny Č.2 územního rozvojového plánu na udržitelný rozvoj území, Návrhů jednotlivých územních opatření k akceleračním oblastem vymezených v návrhu změny č, 2 územního rozvojového plánu ke stanovené akcelerační zÓně AOV 66 Radostín:<br>- v případě vybudování VTE v navržené akcelerační zóně nenávratně zničí krajinný ráz přírody Vysočiny obklopující městys<br>- znehodnocení ceny nemovitostí<br>- znehodnocení oblasti pro agroturistiku a cykloturistiku<br>- oblast bude nezajímavá pro rekreaci a odpočinek Nesouhlasím s návrhem akcelerační zóny AOV66 Radostín v katastrálním území Radostína nad Oslavou. | **Akceptováno.**<br><br>Akcelerační oblast AOV66 Radostín byla vypuštěna. |
| 8109. | Petr Biskup | MMR-45124-2026-81 | 99cj | AOV26 | Jsem trvalým obyvatelem osady Vicmanov a vlastníkem výše uvedených pozemků. Nesouhlasím se začleněním části mých lesních pozemků do navrhované akcelerační oblasti č. AOV 26 a Vznáším požadavek na úplné vyřazení akcelerační oblasti č. AOV 26 z návrhu Změny Č. 2 URP ČR a odůvodňuji důvodnou obavou z negativního vlivu na složky zdejšího životního prostředí, ekologickou stabilitu a krajinný ráz a kvalitu našeho života. Dále shledávám rozpor s právními předpisy ČR a EU, návrh | **Akceptováno.**<br><br>Akcelerační oblast AOV26 Ralsko byla vypuštěna. |

| Poř. č. | Připomínkové místo | Číslo jednací | Článek | AO | Připomínka | Vyhodnocení |
|---|---|---|---|---|---|---|
| | | | | | akcelerační oblasti je v území CHOPAV Česká křída. Rozpor se směrnicí RED III která určuje umístění akceleračních oblastí prioritně na uměle zastavěné plochy, dopravní infrastrukturu a její okolí, parkoviště, zemědělské podniky, skládky, průmyslové areály, doly, umělé vnitrozemské útvary, městské čistírny odpadních vod anebo znehodnocenou půdu, nevyužitelnou pro zemědělství. Nedostatečné posouzení vlivu na životní prostředí (SEA/EIA). Nedostatečné vyhodnocení vlivu na vodní režim, zásoby pitné vody a nedostatečné posouzení vlivu na krajinný ráz.<br><br>Upozorňuji, že Akcelerační oblast č. AOV 26 je vymezena na půdách třídy II. a I. Ochrany, což je podle mého názoru v rozporu se zákonem č. 334/1992 Sb zákon o ochraně zemědělského půdního fondu, zejména paragrafu 4 odstavec 3.<br><br>Dále upozorňuji, že na území navrhované akcelerační oblasti č. AOV 26 a v její těsné blízkosti, se vyskytuje a pravidelně hnízdí hned několik chráněných druhů ptactva, např. čáp černý (Ciconia nigra), který již přes 25 let hnízdí na lesní parcele č. 76/1, kú.799106 Jabloneček, křepelka polní (Coturnix coturnix), pravidelně hnízdící na loukách a polích v lokalitě „Za Vicmanovem“ v kú.Vicmanov 661341, zejména na parcelách č.333/1, 456/9, 456/8 a v jejich okolí, Dudek chocholatý (Upupa epops), hnízdící a vyskytující se na lesní parcele č.444 v ku.Vicmanov 661341, Ledňáček říční (Alcedo atthis), hnízdící a vyskytující se v údolí potoka Zábrdky, zejména mezi osadami ,,Pytlikovsky mlýn“ a ,,Podvicmanovsky mlýn“ a další...Dále vyjadřuji obavy mimo další níže uvedené důvody, že při hlubším narušení půdy, dojde k zániku pramene ,,Bublavka“, který se nachází na pacele č.444 v ku Vicmanov 661341.<br><br>Na základě dostupné dokumentace a dostupných podkladů nelze vyloučit:<br><br>- Nepfiméfeny zásah do krajinného rázu<br>- Ze akcelerační zóna je navrhována v rozporu se zákonem č. 249/2025 Sb.<br>- © Významně negativní vliv na kvalitu našeho života v oblasti<br>- ObtéZovani hlukem, vizuální stres z míhání vrtulí<br>- © Pokles ceny nemovitostí<br>- © Negativní vliv na živočichy v okolí<br>- © Zánik výskytu vzácných živočichů v této lokalitě<br>- Ze akcelerační zóna je navrhována v rozporu se zákonem č. 334/1992 Sb. zákon o ochraně zemědělského půdního fondu<br>- © Že výroba turbín, výstavba nezbytné infrastruktury, nejen větrníků a drátů, ale i budování přístupových cest pro stavbu představuje značnou ekologickou zátěž a ekonomickou náročnost, jejíž návratnost je bez dotace velmi spekulativní. Tím pádem vyvstává otázka, zda je taková výstavba vůbec vhodná, když není sama o sobě prokazatelně životaschopná.<br>- ze dochází k rozporu s ekologickou výrobou energie a zároveň absencí technologie na likvidaci turbín po skončení životnosti.<br>- © že nikdo už po ukončení provozu větrné elektrárny nedokáže všechny její pozůstatky zlikvidovat, jen budou na vždy zahrnuty do země.<br>S ohledem na shora uvedené požaduji úplné vyřazení akcelerační oblasti č. AOV 26 z návrhu Změny č.2 URP ČR. | |
| 8110. | Rupertová Kristina | MMR-45126-2026-81 | 99czzr | AOV97 | Uvádím základní důvody:<br><br>1) Nedostatky návrhu<br><br>e návrh není dostatečně odůvodněn a chybí konkrétní podklady (zákon č. 500/2004 Sb.) nebyly dostatečně posouzeny dopady na životní prostředí (zákon č. 100/2001 Sb.) hrozí narušení krajiny a přírody (zákon č. 114/1992 Sb.) návrh nerespektuje ochranu hodnot území a kvalitu bydlení (zákon č. 283/2021 Sb.) nebyly posouzeny jiné varianty řešení, zejména využití brownfieldů (opuštěných a již | **Akceptováno.**<br><br>Akcelerační oblast AOV97 Oleška byla vypuštěna. |

| Poř. č. | Připomínkové místo | Číslo jednací | Článek | AO | Připomínka | Vyhodnocení |
|---|---|---|---|---|---|---|
| | | | | | narušených ploch) a návrh tak neodůvodněně zasahuje do volné krajiny e vychází pouze z expertních odhadů (počet věží, výkon, rozmístění) e návrh řeší problémy až dodatečně, místo aby jim předešel e nejsou dostatečně vyhodnoceny kumulativní dopady více záměrů v území<br><br>2) Příroda a krajina e výskyt chráněných druhů (ptáci, netopýři) a zásah do migračních tras (vlk, rys, losi, apod.)<br><br>narušení prvků ÚSES (biokoridory)<br><br>zásadní změna krajiny a její industrializace<br><br>dominantní stavby (až cca 250 m vysoké) viditelné na velké vzdálenosti chybí posouzení nočního osvětlení<br><br>nedostatečně řešen kumulativní vliv více větrných elektráren<br><br>3) Voda a klima<br><br>narušení vsakování vody do půdy a změna odtokových poměrů<br><br>zhoršení schopnosti krajiny zadržovat vodu a riziko vysychání krajiny<br><br>nedostatečné odstupy od vodních toků (např. 8 m)<br><br>chybí posouzení vlivu na mikroklima<br><br>absence hydrogeologického posouzení podzemních vod, které se ve značné míře vyskytují v dané akcelerační oblasti a které zásobují pitnou vodou více jak 15000 lidí regionu<br><br>4) Zemědělská půda<br><br>zábor a znehodnocení kvalitní půdy<br><br>možné zásahy do půd I. a II. třídy ochrany (nejcennější půdy) zhutnění půdy a zvýšení eroze a rozdělení (fragmentace) pozemků nejasný stav a poškození stávajících meliorací<br><br>5) Dopady na obyvatele<br><br>hluk a jeho dlouhodobý vliv<br><br>blikání stínů (stroboskopický efekt)<br><br>změna charakteru bydlení<br><br>pokles hodnoty nemovitostí, snížení atraktivity bydlení, rekreace a cestovního ruchu není dostatečně vysvětleno, jak byla stanovena vzdálenost od obytné zástavby pohoda bydlení a zdraví mé rodiny<br><br>ztráta zachovalé krajiny, klíčového rozvojového potenciálu oblasti<br><br>6) Technická a bezpečnostní rizika | |

| Poř. č. | Připomínkové místo | Číslo jednací | Článek | AO | Připomínka | Vyhodnocení |
|---|---|---|---|---|---|---|
| | | | | | odlet ledu z rotorů v zimě, rakovinotvorné látky z otěru lopatek zásah bleskem<br><br>požáry zařízení (obtížně zvládnutelné zásahy)<br><br>pád částí konstrukce<br><br>únik provozních kapalin<br><br>šíření požáru do krajiny<br><br>kontaminace půdy a vody<br><br>Není jasné, kdo nese odpovědnost za škody na zdraví a majetku.<br><br>7) Kumulace vlivů<br><br>sčítání hluku, zásahů do krajiny a vizuální zátěže dopady více elektráren nejsou vyhodnoceny společně výsledný dopad na životní prostředí i lidi může být výrazně vyšší<br><br>8) Rozpor se zákony ČR a EU<br><br>správní řád (zákon č. 500/2004 Sb.)<br><br>ochrana přírody (zákon č. 114/1992 Sb.)<br><br>EIA (zákon č. 100/2001 Sb.)<br><br>ochrana půdy (zákon č. 334/1992 Sb.)<br><br>stavební zákon (zákon č. 283/2021 Sb.)<br><br>nesplnění podmínek směrnice EU RED III (nevhodně zvolená lokalita, nevyřešené dopady)<br><br>e návrh může zasahovat do práva na příznivé životní prostředí a ochranu zdraví podle Listiny základních lidských práv a svobod (čl. 31, čl. 35, čl. 11)<br><br>e porušení principu předběžné opatrnosti (čl. 191 SFEU), návrh je předkládán bez dostatečných podkladů a při existenci důvodných pochybností o jeho dopadech<br><br>Navržená oblast má zásadní střety s přírodou, krajinou, vodou i životem obyvatel. Tyto problémy nejsou odstraněny, pouze částečně zmírňovány. Návrh není v souladu s principy udržitelného rozvoje a nepřiměřeně zatíží obyvatele našeho regionu.<br><br>Návrh nemá dostatečné podklady, neřeší varianty a nehodnotí kumulativní dopady, proto požaduji vyloučení akcelerační oblasti z návrhu. | |
| 8111. | Dočekal Matěj | MMR-45127-2026-81 | 99czt | AOV66 | Věc: Připomínka k návrhům Změny Č.2 Územního rozvojového plánu a územních opatření. Vznáším připomínku k Návrhu změny Č.2 územního rozvojového plánu, Vyhodnocení vlivů návrhu změny Č.2 územního rozvojového plánu na udržitelný rozvoj území, Návrhů jednotlivých územních opatření k akceleračním oblastem vymezených v návrhu změny č. 2 územního rozvojového plánu ke stanovené akcelerační zóně AOV 66 Radostín: | **Akceptováno.**<br><br>Akcelerační oblast AOV66 Radostín byla vypuštěna. |

| Poř. č. | Připomínkové místo | Číslo jednací | Článek | AO | Připomínka | Vyhodnocení |
|---|---|---|---|---|---|---|
| | | | | | - v případě vybudování VTE v navržené akcelerační zóně nenávratně zničí krajinný ráz přírody Vysočiny obklopující městys<br>- znehodnocení ceny nemovitostí<br>- znehodnoceni oblasti pro agroturistiku a cykloturistiku<br>- oblast bude nezajímavá pro rekreaci a odpočinek Nesouhlasím s návrhem akcelerační zÓny AOV66 Radostín v katastrálním území Radostína nad Oslavou. | |
| 8112. | Vomela Jan | MMR-45130-2026-81 | 99czg, 99czh | AOV53, AOV54 | Věc: Připomínka fyzické osoby k návrhu Změny č. 2 Územního rozvojového plánu ČR a souvisejícím územním opatřením – akcelerační oblasti AOV53 a AOV54<br><br>I. Úvod<br><br>Tímto jako fyzická osoba podávám připomínku k návrhu Změny č. 2 Územního rozvojového plánu ČR, k vyhodnocení vlivů návrhu na udržitelný rozvoj území a k souvisejícím návrhům územních opatření pro akcelerační oblasti pro větrné elektrárny, konkrétně k oblastem:<br><br>AOV53 Záborná, na území obcí Polná, Záborná a Poděšín, AOV54 Dobroutov, na území obcí Dobroutov, Polná, Záborná a Věžnička.<br><br>S vymezením těchto akceleračních oblastí nesouhlasím.<br><br>Připomínku podávám jako osoba, která má k dotčenému území přímý vztah. Jsem vlastník nemovitosti v dotčeném území (<br>FF<br>davku nebude vyhověno, požaduji, aby návrh nebyl v této části schválen a byl vrácen k zásadnímu přepracování a doplnění odborných podkladů, zejména v oblasti hluku, nízkofrekvenčního hluku, infrazvuku, krajinného rázu, ochrany přírody, kumulativních vlivů, požární bezpečnosti, bezpečnosti dopravy a vlivu na obytné prostředí.<br><br>III. Dopad na bydlení, vlastnictví a hodnotu domova<br><br>Navržené akcelerační oblasti by umožnily umístění vysokých větrných elektráren v dosud převážně venkovské krajině. Takový zásah by podle mého názoru podstatně změnil charakter území, narušil krajinné horizonty a zavedl do krajiny výrazné industriální prvky.<br><br>Domov není jen stavba nebo pozemek, ale také okolní krajina, klid, výhledy, identita místa a možnost nerušeného užívání nemovitosti. Vymezení AOV53 a AOV54 může tyto hodnoty významně oslabit.<br><br>Mám důvodnou obavu, že v případě realizace větrných elektráren v těchto lokalitách dojde ke snížení kvality bydlení a ke zhoršení užitné hodnoty nemovitostí v širším okolí. Současně nelze vyloučit negativní dopad na tržní hodnotu nemovitostí, zejména u nemovitostí nacházejících se v pohledově, hlukově nebo jinak dotčeném území.<br><br>Požaduji proto, aby byly tyto dopady konkrétně a místně vyhodnoceny, nikoli pouze obecně odmítnuty.<br><br>IV. Hluk, nízkofrekvenční hluk, infrazvuk a zdraví obyvatel<br><br>Návrh podle mého názoru nedostatečně řeší možné dopady hluku, nízkofrekvenčního hluku a infrazvuku na obyvatele dotčeného území. | **Akceptováno částečně.**<br><br>Akcelerační oblast AOV53 Záborná byla zmenšena.<br><br>Vymezení akceleračních oblastí proběhlo na základě biologického posouzení konkrétních území podle § 11 odst. 3 resp. 4 ZOZE, jehož výsledky spolu s výsledky vyhodnocení vlivů na životní prostředí (SEA, Příloha č. 5 k odůvodnění Z2 ÚRP) byly zapracovány do návrhu Z2 ÚRP. Návrh Z2 ÚRP a jeho odůvodnění, návrh souvisejících územních opatření a jejich odůvodnění obsahují náležitosti v souladu s příslušnými právními předpisy, včetně správního řádu, stavebního zákona a dalších. Zpracování VVURÚ odpovídá obsahem i strukturou požadavkům obsaženým v příloze č. 4 stavebního zákona, včetně posouzení kumulativních a synergických vlivů, vlivů na krajinný ráz a vlivů na zdraví.<br><br>Zákon č. 258/2000 Sb., o ochraně veřejného zdraví, garantuje fyzickým osobám dodržení hygienických limitů ve vztahu k hluku a vibracím (§ 30 odst. 1). Konkrétní záměry obnovitelných zdrojů energie musí následně v navazujícím řízení splnit veškeré zákonné hygienické a hlukové limity. Dále jsou v platnosti cíle a úkoly územního plánování dle stavebního zákona, konkrétně § 38 odst. 3) nebo § 39 písm. g) stanovovat podmínky pro obnovu a rozvoj sídelní struktury, pro kvalitní bydlení a pro rozvoj rekreace a cestovního ruchu.<br><br>Nebylo prokázáno, že by instalace VTE měla významný negativní vliv na cenu nemovitostí či provádění investic.<br><br>Jedním z podkladů pro zpracování Z2 ÚRP byl dokument Akcelerační oblasti, předvýběr ploch k výstavbě VTE, Screening území ČR z hlediska ochrany krajinného rázu (Roman Bukáček, Simona Vondráčková, 2025). Při vymezování akceleračních oblastí byl krajinný ráz dále prověřován, a to s ohledem na hodnoty území. Vlivy na krajinný ráz pak byly dále vyhodnoceny v rámci VVURÚ, a to jak z hlediska navrhovaného souboru akceleračních oblastí jako celku, tak pro jednotlivá území v kartách akceleračních oblastí, které obsahují i mapy viditelnosti (Příloha SEA). Podmínky v územních opatřeních pak dále omezují barevné řešení doprovodných staveb a rozsah trvalých terénních úprav. |

| Poř. č. | Připomínkové místo | Číslo jednací | Článek | AO | Připomínka | Vyhodnocení |
|---|---|---|---|---|---|---|
| | | | | | U větrných elektráren nelze hodnotit pouze běžný slyšitelný hluk podle obecných limitů. Je třeba zohlednit také dlouhodobé působení hluku v nočních hodinách, nízkofrekvenční složku, infrazvuk, amplitudovou modulaci, stroboskopický efekt a světelné zatížení noční krajiny.<br><br>Navržené podklady podle mého názoru neobsahují dostatečně konkrétní vyhodnocení těchto vlivů pro lokality AOV53 a AOV54. Rovněž není přesvědčivě doloženo, že stanovené nebo předpokládané odstupové vzdálenosti od obytné zástavby budou dostatečné z hlediska dlouhodobé ochrany zdraví a kvality života obyvatel.<br><br>Požaduji proto doplnění konkrétního posouzení dopadů na veřejné zdraví, včetně nízkofrekvenčního hluku, infrazvuku, kumulace více větrných elektráren a jejich dlouhodobého provozu.<br><br>V. Krajinný ráz a kumulativní vlivy<br><br>AOV53 a AOV54 jsou navrženy v krajině, která má pro místní obyvatele významnou obytnou, rekreační, přírodní a estetickou hodnotu. Výstavba větrných elektráren o výšce desítek až stovek metrů by nebyla lokálním nebo nenápadným zásahem, ale zásadní změnou vnímání krajiny v širokém okolí.<br><br>Návrh podle mého názoru nedostatečně řeší:<br><br>- narušení krajinného rázu,<br>- dálkové pohledy a horizonty,<br>- kumulativní působení více větrných elektráren,<br>- souběh AOV53 a AOV54,<br>- dopady na širší území, nejen na samotné vymezené plochy,<br>- postupnou industrializaci dosud venkovské krajiny.<br><br>Požaduji, aby nebyly posuzovány pouze jednotlivé plochy izolovaně, ale aby byl vyhodnocen celkový dopad na krajinu, obyvatele a únosnost území jako celku.<br><br>VI. Nedostatky SEA a podkladů<br><br>Považuji předložené vyhodnocení vlivů na udržitelný rozvoj území za nedostatečné, pokud jde o konkrétní lokální dopady AOV53 a AOV54.<br><br>Za zásadní nedostatky považuji zejména:<br><br>- nedostatečné vyhodnocení kumulativních vlivů,<br>- nedostatečné posouzení vlivů na zdraví obyvatel,<br>- nedostatečné posouzení krajinného rázu,<br>- absenci dostatečných terénních biologických průzkumů,<br>- nedostatečné posouzení dopadů na ptáky a netopýry,<br>- nedostatečné vyhodnocení variantních řešení,<br>- nedostatečné zdůvodnění, proč mají být využity právě tyto lokality,<br>- nedostatečné posouzení dopadů na vlastníky a obyvatele v okolí. Vzhledem k tomu, že vymezení akceleračních oblastí může mít zásadní dopady na následné povolování konkrétních záměrů, musí být posouzení na této úrovni mimořádně důkladné, konkrétní a přezkoumatelné. Obecné nebo mapové vyhodnocení podle mého názoru nestačí.<br><br>VII. Ochrana přírody a výskyt chráněných druhů | Při vymezení akceleračních oblastí nelze předjímat konkrétní technické parametry či přesné umístění záměrů OZE. Obavy z negativních vlivů hluku a stroboskopického efektu řeší podmínky stanovené ve všech územních opatřeních pro akcelerační oblasti pro VTE, které ukládají zpracování hlukové studie, studie působení stroboskopického efektu, včetně minimalizace shadow flicker efektu, a také omezují světelné zatížení. Akcelerační oblasti pro VTE byly vymezeny s odstupem alespoň 500 m od obytné zástavby s ohledem na snížení rizik pro obyvatele. V případě, že by záměr nesplňoval zákonné hygienické limity (nařízení vlády č. 272/2011 Sb., o ochraně zdraví před nepříznivými účinky hluku a vibrací) a další požadavky vyplývající z příslušných právních předpisů (např. požární bezpečnost) a současně podmínky v územním opatření, nemůže být povolen.<br><br>Posouzení kumulativních vlivů na životní prostředí a veřejné zdraví proběhlo v rámci VVURÚ na úrovni koncepce, a to jak pro každou akcelerační oblast individuálně (karty AO, příloha č. 2 SEA), tak pro Změnu č. 2 ÚRP jako celek.<br><br>Zpracování VVURÚ odpovídá obsahem i strukturou požadavkům obsaženým v příloze č. 4 stavebního zákona. VVURÚ (včetně SEA) Změny č. 2 ÚRP probíhá jako hodnocení oblastí, nikoliv konkrétních záměrů a odpovídá měřítku ÚRP a ÚO.<br><br>Samotný způsob vymezení akceleračních oblastí na základě podkladů (biologická posouzení, mapy citlivosti ptáků vůči výstavbě VTE zpracované ČSO, území významná pro netopýry dle podkladů ČESON, biotopy zvláště chráněných druhů velkých savců a další) a nařízení vlády č. 507/2025 Sb. minimalizuje vliv na složky životního prostředí. Pro všechny akcelerační oblasti jsou současně pořizována územní opatření, která obsahují opatření stanovená na základě biologických posouzení. Tato opatření dále zmírňují negativní vlivy, které nebylo možné vyloučit vymezením akcelerační oblasti. Podmínky v územních opatřeních zahrnují ochranu prvků lokálního ÚSES a všech biokoridorů, ochranu biotopů, ZPF a PUPFL, dále povinnost biologického dozoru, monitoring mortality ptáků a netopýrů, detekční systémy a další podmínky specifické vzhledem ke konkrétní akcelerační oblasti.<br><br>Při vymezení akceleračních oblastí nelze předjímat konkrétní technické parametry či přesné umístění záměrů OZE. Bezpečnost leteckého provozu je pak řešena při povolování konkrétního záměru, kdy se vyjadřují Úřad pro civilní letectví, Řízení letového provozu i Armáda ČR a upřesňují umístění či požadavky na denní i noční osvětlení definované v leteckém předpisu L-14. |

| Poř. č. | Připomínkové místo | Číslo jednací | Článek | AO | Připomínka | Vyhodnocení |
|---|---|---|---|---|---|---|
| | | | | | V oblasti navrhovaných AOV53 a AOV54 je nutné důsledně posoudit vlivy na ptáky, netopýry a další chráněné druhy. Zvláštní pozornost je třeba věnovat výskytu a hnízdění orla mořského v širší oblasti.<br><br>Větrné elektrárny mohou představovat riziko kolizí, narušení migračních tras, změny využívání krajiny a ztráty vhodných biotopů. Bez podrobných terénních biologických průzkumů provedených v odpovídajících ročních obdobích nelze podle mého názoru odpovědně uzavřít, že navržené akcelerační oblasti jsou z hlediska ochrany přírody přijatelné.<br><br>Požaduji proto doplnění odborného biologického hodnocení, zejména ve vztahu k ptákům, netopýrům, migračním trasám, hnízdištím a ekologické stabilitě území.<br><br>VIII. Letištní plocha Polná u Jihlavy – ULPOLN<br><br>V širším dotčeném území se nachází letištní plocha Polná u Jihlavy – ULPOLN. Tuto skutečnost je nutné při vymezování akceleračních oblastí zohlednit. https://www.mesto-polna.cz/nouzova-zpevnena-plocha-ulpoln/d-327651<br><br>Požaduji, aby bylo jednoznačně prověřeno, zda vymezení AOV53 a AOV54 není v rozporu s limity a požadavky souvisejícími s bezpečností leteckého provozu, překážkami v okolí letištních ploch a ochranou veřejných zájmů v této oblasti.<br><br>Pokud nebyla existence této letištní plochy a její ochranné či bezpečnostní souvislosti dostatečně zohledněny, považuji návrh za neúplný.<br><br>IX. Požární bezpečnost, bezpečnost dopravy a další rizika<br><br>Návrh podle mého názoru nedostatečně řeší také praktická bezpečnostní rizika spojená s provozem větrných elektráren, zejména:<br><br>- požární rizika,<br>- možnosti zásahu jednotek požární ochrany,<br>- odstupové vzdálenosti od lesních porostů, obytné zástavby a dopravní infrastruktury,<br>- riziko pádu ledu,<br>- riziko havárie nebo odletu částí stavby,<br>- vizuální a percepční vlivy na účastníky silničního provozu,<br>- noční překážkové osvětlení.<br><br>Tyto otázky nelze ponechat až na pozdější fázi bez toho, aby bylo již nyní prokázáno, že dotčené území je pro takové stavby skutečně vhodné.<br><br>X. Variantní řešení a využití méně konfliktních lokalit<br><br>Návrh podle mého názoru dostatečně neprokazuje, že byly zváženy méně konfliktní varianty. Zejména není přesvědčivě doloženo, proč nebyly přednostně využity brownfieldy, technicky narušená území, průmyslové areály nebo jiné lokality s menším dopadem na obytné prostředí a krajinu.<br><br>Požaduji, aby bylo řádně vysvětleno, proč mají být akcelerační oblasti vymezovány právě v této venkovské krajině, a aby byla vyhodnocena také nulová varianta, tedy zachování současného stavu bez vymezení AOV53 a AOV54.<br><br>XI. Konkrétní požadavky | Minimální vzdálenost 500 m od obytné zástavby sídel v případě vymezení AO pro větrné elektrárny sníží rizika pro obyvatele. Odletování námrazy je eliminováno opatřeními, které chrání samotnou technologii – zastavení rotoru, speciální nátěry, vyhřívání lopatek. K oslnění řidičů vlivem odrazů slunce na lopatkách větrných elektráren (stroboskopický efekt) nedochází v důsledku speciálního nátěru. Detailní podmínky pro dané umístění větrné elektrárny pak musí být řešeny při povolování konkrétního projektu stavebním úřadem. Obavy z ohrožení lidí nejsou podloženy reálnými daty z mnohaletého provozu desetitisíců větrných elektráren v Evropě.<br><br>Akcelerační oblasti byly vymezeny na celostátní úrovni v Z2 ÚRP na základě Zadání Z2 ÚRP schváleného Vládou ČR. Zadání Z2 ÚRP schválené Vládou ČR nepožadovalo jiná variantní řešení. |

| Poř. č. | Připomínkové místo | Číslo jednací | Článek | AO | Připomínka | Vyhodnocení |
|---|---|---|---|---|---|---|
| | | | | | Požaduji:<br><br>vypuštění akceleračních oblastí AOV53 a AOV54 z návrhu Změny č. 2 Územního rozvojového plánu ČR;<br><br>nebo podpůrně, pokud tomuto požadavku nebude vyhověno,<br><br>vrácení návrhu v této části k zásadnímu přepracování a doplnění zejména o:<br>- konkrétní posouzení dopadů na veřejné zdraví,<br>- posouzení hluku, nízkofrekvenčního hluku a infrazvuku,<br>- vyhodnocení stroboskopického efektu a světelného zatížení,<br>- posouzení kumulativních vlivů AOV53 a AOV54,<br>- podrobné hodnocení krajinného rázu,<br>- terénní biologické průzkumy v odpovídajících ročních obdobích,<br>- posouzení vlivu na ptáky, netopýry a zejména orla mořského,<br>- prověření vlivu na letištní plochu Polná u Jihlavy – ULPOLN,<br>- posouzení požární bezpečnosti a zásahových možností,<br>- posouzení bezpečnostních dopadů na silniční provoz,<br>- vyhodnocení dopadů na vlastníky a obyvatele v okolí,<br>- zdůvodnění nevyužití méně konfliktních lokalit,<br>- řádné variantní posouzení včetně nulové varianty.<br><br>XII. Závěr<br><br>Návrh v části týkající se AOV53 a AOV54 považuji za nedostatečně odůvodněný a nepřiměřeně zasahující do krajiny, obytného prostředí a práv osob žijících nebo vlastnících nemovitosti v dotčeném území.<br><br>Žádám proto, aby moje připomínka byla řádně vypořádána a aby bylo u každého zásadního bodu uvedeno konkrétní odůvodnění, proč mu bylo, nebo nebylo vyhověno. | |
| 8113. | Miluše Večerková | MMR-45131-2026-81 | 99bf, 99bi, 99czzs | AOS6, AOS9, AOV98 | PŘIPOMÍNKY:<br>I. Vymezeni dotčeného území, věcná legitimace a disproporcionalita zásahu Předložená dokumentace Změny č. 2 Územního rozvojového plánu ČR (ÚRP ČR) a navazujících územních opatřeni obecné povahy navrhuje v geograficky provázaném subregionu vymezeni masivní akcelerační oblasti pro větrné elektrárny AOV98 Tetětice (zasahující katastrální území obcí Dřínov, Morkovice-Slížany, Pavlovice u Kojetína, Počenice-Tetětice, Troubky-Zdislavice, Uhřice, Věžky, Zborovice) a současně akceleračních oblasti pro solární elektrárny AOS6 Zborovice a AOS9 Zdounky. Tento kumulovaný záměr představuje extrémní a disproporcionálni industriální zásah do stabilizovaného území na pomezí Zlínského a Olomouckého kraje. Navržená regulace zakládá přímý a invazivní zásah do ústavně garantovaného vlastnického práva podavatele (ve smyslu ČI. 11 Listiny základních práv a svobod) a prokazatelně devalvuje tržnii užitnou hodnotu dotčených nemovitosti. Správní orgán zcela rezignoval na zásadu proporcionality, když jednostranně nadřadil komerční zájmy budoucích provozovatelů energetických zařízeni nad práva stávajících vlastníků půdy a rezidentů. II. Ohroženi veřejného zdraví, hlukové faktory a stroboskopický efekt Pořizovatel dokumentace v rámci procesu vyhodnocení vlivů na životní prostředí (SEA) i v samotných odůvodněních územních opatřeni zcela opomněl náležitě a objektivně posoudit kumulativní vlivy koncentrace větrných generátorů a solárních poli na veřejné zdraví (odporuje požadavkům stavebního zákona na ochranu zdravých životních podmínek). Odůvodněni napadáme pro absenci hloubkových analýz v následujících oblastech: 1. Infrazvuk a nízkofrekvenční zvuk: Moderní větrné elektrárny s výškou horní úvrati přesahující 200 metrů generují specifické nizkofrekvenčnI vlnění, které výkazuje schopnost šířit se na velké vzdálenosti a prostupovat obvodovými plášti budov. | **Akceptováno částečně.**<br><br>Akcelerační oblast AOV98 Tetětice byla vypuštěna.<br><br>Vymezení akceleračních oblastí proběhlo na základě biologického posouzení konkrétních území podle § 11 odst. 3 resp. 4 ZOZE, jehož výsledky spolu s výsledky vyhodnocení vlivů na životní prostředí (SEA, Příloha č. 5 k odůvodnění Z2 ÚRP) byly zapracovány do návrhu Z2 ÚRP. Návrh Z2 ÚRP a jeho odůvodnění, návrh souvisejících územních opatření a jejich odůvodnění obsahují náležitosti v souladu s příslušnými právními předpisy, včetně správního řádu, stavebního zákona a dalších. Zpracování VVURÚ odpovídá obsahem i strukturou požadavkům obsaženým v příloze č. 4 stavebního zákona, včetně posouzení kumulativních a synergických vlivů, vlivů na krajinný ráz a vlivů na zdraví.<br><br>Při vymezení akceleračních oblastí nelze předjímat konkrétní technické parametry či přesné umístění záměrů OZE. Obavy z |

| Poř. č. | Připomínkové místo | Číslo jednací | Článek | AO | Připomínka | Vyhodnocení |
|---|---|---|---|---|---|---|
| | | | | | Dlouhodobá expozice tomuto akustickému tlaku prokazatelně způsobuje u humánní populace chronické poruchy spánku, migrény, kardiovaskulární potíže a trvalou psychickou zátěž. 2. stroboskopický efekt a světelné znečištěni: Efekt periodického stíněni rotujicích listů VTE v kombinaci s povinným zábleskovým leteckým značením vysokých věži představuje závažný neurologický a psychologický stresor pro obyvatele dotčených obci. 3. HIA (Health Impact Assessment): PoZadujeme okamžité pozastavení schvalovacího procesu do doby, než bude vypracováno komplexní nezávislé hodnoceni vlivů na veřejné zdraví (HIA). Ill. Devastace krajinného rázu, biodiverzity a mezinárodních závazků (NATURA 2000, UNESCO) Vymezení oblasti AOV98, AOS6 a AOS9 výkazuje zásadní metodické a věcné vady v oblasti ochrany přírody, krajiný a kulturního dědictví: 1. Soustava Natura 2000 a avifauna: Dotčené území slouží jako významný migrační koridor a hnízdiště chráněných druhů ptactva a netopýrů. výstavba větrných bariér prokazatelně generuje přímou mortalitu zvířat v důsledku kolizi, přičemž navržená "znMrňujIcI opatřeni" obsažená v odůvodnění považujeme za zcela nedostatečná a akademická. 2. Krajinný ráz a ouv (výjimečná světová hodnota): výška staveb nad 200 metrů radikálně a nevratně naruší horizonty, dálkové pohledy a panoramatické hodnoty území. Dochází k degradaci historické kulturní krajiný, což je v přímém rozporu s mezinárodními závazky ČR týkajícími se ochrany památek světového význam u (UN ESCO) a zachová ni integrity chráněných území. Kumulativní a synergické působenitolika větrných a solárních parků vedle sebe překračuje únosnou kapacitu dotčeného území. IV. Absence kompenzačních schémat a destrukce zemědělského fondu (ZPF) b Předložené návrhy znamenají masivní, nevratný zábor vysoce bonitní půdy ze Zemědělského půdního fondu (ZPF). Textová část dokumentace zcela ignoruje ekonomické dopady na lokální hospodařeni a zcela opomíjí zakotvení závazných kompenzačních mechanismů pro dotčené subjekty v území. Kategoricky požadujeme, aby do závazné části územních opatření byl implementován transparentní systém finančních náhrad, krytý plně k tíži budoucích investorů, který bude kompenzovat: · Trvalé snÍženÍtržní hodnoty residenčnich nemovitosti a pozemků v dotčeném perimetru. · Ztráty lokálních zemědělských subjektů způsobené fragmentací půdních bloků a omezením agrotechnických operací.<br>V. Osobní a trestněprávní odpovědnost úředních osob pořizovatel a schvalovatelé této koncepční dokumentace jsou tímto explicitně upozorněni na skutečnost, že schválení vymezení oblastí AOV98, AOS6 a AOS9 v předložené, odborně nepodložené podobě, může mít za následek vzÓik rozsáhlých národohospodářských škod, poškozeni zdraví obyvatelstva a nevratnou degradjci životního prostředí. Pokud správní orgán ignoruje tato věcná a právně podložená varování a schválí regulaci zatíženou věcnými vadami, bude ze strany Eodavatele iniciováno podáni orgánům činným v trestním řízeni. Pořizovatel pochybil, když v ráme přípravné fáze rezignoval na uplatněni principu předběžné opatrnosti (podle § 3 zákona č. 17/1992 Sb., o životním prostředí). Vymezení akceleračních oblasti bez předchozího exaktního modelováni kumulativní infrazvukové zátěže, stroboskopického efektu a bez vyhodnocení vlivů na veřejné zdraví (HIA) představuje hazard s biologickou a psychosomatickou integritou dotčené populace. Odsouváni těchto měřeni až do fáze provozu je nepřípustné, neboť po schváleni územního opatřeni již nebude možné urbanistickou strukturu gigantického energetického komplexu efektivně korigovat.<br>VI. Závěr a petit<br>z výše rozvedených důvodů podavatel navrhuje a požaduje:<br>1. Úplné zrušení vymezeni akcelerační oblasti AOV98 Tetětice, AOS6 Zborovice a AOS9 Zdounky.<br>2. Pozastaveni schvalovací 'o procesu do doby vypracování nezávislých studii HIA (vliv na věřejné zdraví - nízkofre enčni hluk, stroboskopický efekt) a studií hodnotIcIch kumulativní vlivy na krajinný ráz a památky UNESCO.<br>3. Doplněni závazné části o explicitní stanoveni přímé odpovědnosti investorů za veškeré negativní externality a zavedeni povinných ekonomických kompenzací pro vlastníky dotčených nemovitosti. | negativních vlivů hluku a stroboskopického efektu řeší podmínky stanovené ve všech územních opatřeních pro akcelerační oblasti pro VTE, které ukládají zpracování hlukové studie, studie působení stroboskopického efektu, včetně minimalizace shadow flicker efektu, a také omezují světelné zatížení. Akcelerační oblasti pro VTE byly vymezeny s odstupem alespoň 500 m od obytné zástavby s ohledem na snížení rizik pro obyvatele. V případě, že by záměr nesplňoval zákonné hygienické limity (nařízení vlády č. 272/2011 Sb., o ochraně zdraví před nepříznivými účinky hluku a vibrací) a další požadavky vyplývající z příslušných právních předpisů (např. požární bezpečnost) a současně podmínky v územním opatření, nemůže být povolen.<br><br>Jedním z podkladů pro zpracování Z2 ÚRP byl dokument Akcelerační oblasti, předvýběr ploch k výstavbě VTE, Screening území ČR z hlediska ochrany krajinného rázu (Roman Bukáček, Simona Vondráčková, 2025). Při vymezování akceleračních oblastí byl krajinný ráz dále prověřován, a to s ohledem na hodnoty území. Vlivy na krajinný ráz pak byly dále vyhodnoceny v rámci VVURÚ, a to jak z hlediska navrhovaného souboru akceleračních oblastí jako celku, tak pro jednotlivá území v kartách akceleračních oblastí, které obsahují i mapy viditelnosti (Příloha SEA). Podmínky v územních opatřeních pak dále omezují barevné řešení doprovodných staveb a rozsah trvalých terénních úprav.<br><br>Vlivy na kulturní dědictví, ochranná pásma národních kulturních památek a případné další památkové hodnoty byly sledovány v rámci VVURÚ.<br><br>Samotný způsob vymezení akceleračních oblastí na základě podkladů (biologická posouzení, mapy citlivosti ptáků vůči výstavbě VTE zpracované ČSO, území významná pro netopýry dle podkladů ČESON, biotopy zvláště chráněných druhů velkých savců a další) a nařízení vlády č. 507/2025 Sb. minimalizuje vliv na složky životního prostředí. Pro všechny akcelerační oblasti jsou současně pořizována územní opatření, která obsahují opatření stanovená na základě biologických posouzení. Tato opatření dále zmírňují negativní vlivy, které nebylo možné vyloučit vymezením akcelerační oblasti. Podmínky v územních opatřeních zahrnují ochranu prvků lokálního ÚSES a všech biokoridorů, ochranu biotopů, ZPF a PUPFL, dále povinnost biologického dozoru, monitoring mortality ptáků a netopýrů, detekční systémy a další podmínky specifické vzhledem ke konkrétní akcelerační oblasti.<br><br>Ochrana ZPF je řešena v souvisejících územních opatřeních. Podmínkami je zajištěno, že nebudou vznikat neobhospodařovatelné zbytkové zemědělské pozemky ani |

| Poř. č. | Připomínkové místo | Číslo jednací | Článek | AO | Připomínka | Vyhodnocení |
|---|---|---|---|---|---|---|
| | | | | | | pozemky bez přístupu k veřejně přístupné pozemní komunikaci. Dále je v nich požadavek na upřednostní nižších tříd ochrany ZPF při realizaci záměrů OZE a je stanovena maximální plocha dlouhodobého nebo trvalého odnětí ZPF pro záměry OZE v celé akcelerační oblasti. Souhlas s odnětím ze ZPF bude vydán v navazujícím řízení dle stavebního zákona. |
| 8114. | Vanická Hana za: Jirák Jiří, Jiráková Adéla, Jirák Jiří, Jiráková Marie, Motyčák Tomáš, Jiráková Vladimíra, Čekalová Blažena, Čekal Vladimír, Nolbrok Andrej, Olinska Ksenia, Kvapil Vlastislav, Kvapilová Eliška, Bašta Radek, Ryšková Jaroslava, Svitáková Hana, Faltys Jiří, Vránek Pavel, Vránková Dana, Průša František, Valek Jan, Zemanová Věra, Zeman Josef, Průšová Markéta, Koňová Emilie, Usková Eva, Janovská Jindřiška, Janovský Pavel, Čekal Pavel, Čekalová Zdenka | MMR-45132-2026-81 | 99ch, 99cza, 99czb, 99czc, 99czd | AOV24, AOV47, AOV48, AOV49, AOV50 | Věc: Předání individuálních připomínek občanů k návrhu Změny Č. 2 Územního rozvojového plánu ČR a souvisejícím územním opatřením Dobrý den, v příloze tohoto podání předáváme individuální připomínky občanů k návrhu Změny č. 2 Územního rozvojového plánu ČR, k vyhodnocení vlivů na udržitelný rozvoj území a k návrhům územních opatření pro akcelerační oblasti AOV24 - Lodhéřov, AOV47 - Bukovec, AOV48 - Chrbonín, AOV49 - Křeč a AOV50 - Obrataň. Připomínky jsou zasílány společně pouze z organizačních důvodů. Každá jednotlivá připomínka představuje samostatné podání konkrétní osoby, která je v dokumentu identifikována a která ji uplatňuje vlastním jménem. Seznam osob posíláme v příloze. Žádáme proto, aby Ministerstvo pro místní rozvoj:<br>- evidovalo každou připomínku jako samostatné podání jednotlivého podavatele,<br>- každou připomínku samostatně a individuálně vypořádalo,<br>- u každé připomínky uvedlo konkrétní a přezkoumatelné odůvodnění způsobu jejího vypořádání. Současně Žádáme, aby hromadné doručení připomínek nebylo vykládáno jako společné podání nebo jediná kolektivní připomínka. | **Akceptováno částečně.**<br><br>Akcelerační oblast AOV47 Bukovec byla vypuštěna.<br>Akcelerační oblast AOV49 Křeč byla vypuštěna.<br><br>Akcelerační oblast AOV24 Lodhéřov byla zmenšena.<br><br>Vymezení akceleračních oblastí proběhlo na základě biologického posouzení konkrétních území podle § 11 odst. 3 resp. 4 ZOZE, jehož výsledky spolu s výsledky vyhodnocení vlivů na životní prostředí (SEA, Příloha č. 5 k odůvodnění Z2 ÚRP) byly zapracovány do návrhu Z2 ÚRP. Návrh Z2 ÚRP a jeho odůvodnění, návrh souvisejících územních opatření a jejich odůvodnění obsahují náležitosti v souladu s příslušnými právními předpisy, včetně správního řádu, stavebního zákona a dalších. Zpracování VVURÚ odpovídá obsahem i strukturou požadavkům obsaženým v příloze č. 4 stavebního zákona, včetně posouzení kumulativních a synergických vlivů, vlivů na krajinný ráz a vlivů na zdraví.<br><br>Podmínky stanovené v příslušných územních opatřeních limitují rozsah terénních úprav u větrných elektráren na maximální hodnotu ± 5 m. Konkrétní vliv základových konstrukcí na puklinové systémy a kolektory podzemních vod bude předmětem podrobného hydrogeologického posouzení, které bude zpracováno jako součást dokumentace záměru a bude řešeno v rámci navazujícího řízení o povolení záměru dle stavebního zákona. Narušení systému podzemních vod se s ohledem na mělké založení naprosto převažující většiny VTE (do cca 5 m) a malou plochu narušení podloží (cca 20x20m) nepředpokládá.<br><br>V souvisejících územních opatření jsou stanoveny podmínky, které zajišťují ochranu protierozních opatření, funkčních melioračních zařízení, vodních toků a ploch a rovněž omezující možné terénní úpravy. Vzhledem k charakteru a rozsahu potenciálních záměrů se při naplnění podmínek nepředpokládá realizace v takovém rozsahu, který by mohl významně ovlivnit vodní režim v rámci akceleračních oblastí. Narušení systému podzemních vod se s ohledem na mělké založení převažující většiny VTE (do cca 5 m) a malou plochu narušení podloží (cca 20x20m) rovněž nepředpokládá. V souladu s požadavky vodního zákona se v rámci procesu povolování záměru bude vyjadřovat vodoprávní úřad. |

| | | | | | | |
|---|---|---|---|---|---|---|
| | | | | | Ryšková Jaroslava<br>**III. NÁZEV ZÁMĚRU**<br><br>**Akcelerační oblasti na území Jihočeského kraje (okresy Jindřichův Hradec a Tábor) a Kraje Vysočina (okres Pelhřimov): AOV24 – Lodhéřov, AOV47 – Bukovec, AOV48 – Chrbonín, AOV49 – Křeč a AOV50 – Obrataň.**<br><br>**IV. DOTČENÉ ÚZEMÍ**<br><br>**AOV24 – Lodhéřov**<br>Rozloha plochy 3,9 km2, max. výkon 42 MW, max. počet věží 12, max. výška věží 200 m.<br>Katastrální území: Lodhéřov, Studnice u Lodhéřova a Velký Ratmírov.<br>**AOV47 – Bukovec**<br>Rozloha plochy 11,8 km2, max. výkon 115,5 MW, max. počet věží 33, max. výška věží 250 m.<br>Katastrální území: Březina u Deštné, Bořetín, Dobešov u Černovic, Drunče, Hojovice, Chválkov u Kamenice nad Lipou, Psárov, Třiklasovice a Vlkosovice.<br>**AOV48 – Chrbonín**<br>Rozloha plochy 4,9 km2, max. výkon 45,5 MW, max. počet věží 13 VTE, max. výška věží 250 m.<br>Katastrální území: Hroby, Chrbonín, Kozmice u Chýnova, Mlýny u Choustníku, Radenín a Vlčeves.<br>**AOV49 – Křeč**<br>Rozloha plochy 8,4 km2, max. výkon 84 MW, max. počet věží 24, max. výška věží 200 m.<br>Katastrální území: Bezděčín u Obratně, Černovice u Tábora, Kozmice u Chýnova, Křeč, Nové Dvory u Pořína, Střítež u Černovic a Sudkův Důl.<br>**AOV50 – Obrataň**<br>Rozloha plochy 6,5 km2, max. výkon 63 MW, max. počet věží 18, max. výška věží 250 m.<br>Katastrální území: Bezděčín u Obratně, Hrobská Zahrádka, Nové Dvory u Pořína, Obrataň, Pořín a Prasetín.<br><br>**V. STANOVISKO**<br><br>**S návrhem Územního opatření k AOV24 – Lodhéřov, AOV47 – Bukovec, AOV48 – Chrbonín, AOV49 – Křeč a AOV50 – Obrataň (UO) zásadně nesouhlasím a požaduji jejich vyřazení ze Změny č. 2 Územního rozvojového plánu ČR, případně jejich zásadní přepracování. Návrh vykazuje závažné nedostatky z hlediska zákonnosti, ochrany životního prostředí, ochrany veřejného zdraví i ochrany práv obyvatel dotčeného území.**<br><br>Návrh akceleračních oblastí AOV24 – Lodhéřov, AOV47 – Bukovec, AOV48 – Chrbonín, AOV49 – Křeč a AOV50 je v rozporu s principem předběžné opatrnosti, požadavky na ochranu veřejného zdraví, ochranu přírody a krajiny, ochranu vodních zdrojů i se zásadou proporcionality zásahu do území. Současně nebyly dostatečně vyhodnoceny kumulativní a synergické vlivy souběhu | Samotný způsob vymezení akceleračních oblastí na základě podkladů (biologická posouzení, mapy citlivosti ptáků vůči výstavbě VTE zpracované ČSO, území významná pro netopýry dle podkladů ČESON, biotopy zvláště chráněných druhů velkých savců a další) a nařízení vlády č. 507/2025 Sb. minimalizuje vliv na složky životního prostředí. Pro všechny akcelerační oblasti jsou současně pořizována územní opatření, která obsahují opatření stanovená na základě biologických posouzení. Tato opatření dále zmírňují negativní vlivy, které nebylo možné vyloučit vymezením akcelerační oblasti. Podmínky v územních opatřeních zahrnují ochranu prvků lokálního ÚSES a všech biokoridorů, ochranu biotopů, ZPF a PUPFL, dále povinnost biologického dozoru, monitoring mortality ptáků a netopýrů, detekční systémy a další podmínky specifické vzhledem ke konkrétní akcelerační oblasti.<br><br>Ochrana ZPF je řešena v souvisejících územních opatřeních. Podmínkami je zajištěno, že nebudou vznikat neobhospodařovatelné zbytkové zemědělské pozemky ani pozemky bez přístupu k veřejně přístupné pozemní komunikaci. Dále je v nich požadavek na upřednostní nižších tříd ochrany ZPF při realizaci záměrů OZE a je stanovena maximální plocha dlouhodobého nebo trvalého odnětí ZPF pro záměry OZE v celé akcelerační oblasti. Souhlas s odnětím ze ZPF bude vydán v navazujícím řízení dle stavebního zákona.<br>Ochranná pásma letišť a požadavky armády byly vstupním limitem při přípravě návrhu akceleračních oblastí. Bezpečnost leteckého provozu je pak řešena při povolování konkrétního záměru, kdy se vyjadřují Úřad pro civilní letectví, Řízení letového provozu i Armáda ČR a upřesňují umístění či požadavky na denní i noční osvětlení definované v leteckém předpisu L-14. V rámci územního opatření je stanovena konkrétní podmínka.<br><br>Jedním z podkladů pro zpracování Z2 ÚRP byl dokument Akcelerační oblasti, předvýběr ploch k výstavbě VTE, Screening území ČR z hlediska ochrany krajinného rázu (Roman Bukáček, Simona Vondráčková, 2025). Při vymezování akceleračních oblastí byl krajinný ráz dále prověřován, a to s ohledem na hodnoty území a dálkové pohledy na dominanty. Vlivy na krajinný ráz pak byly dále vyhodnoceny v rámci VVURÚ, a to jak z hlediska navrhovaného souboru akceleračních oblastí jako celku, tak pro jednotlivá území v kartách akceleračních oblastí. Podmínky v územních opatřeních pak dále omezují barevné řešení doprovodných staveb a rozsah trvalých terénních úprav.<br><br>Návrh Z2 ÚRP byl projednán s obcemi a veřejností v rámci veřejného projednání. Procesy územního plánování, které byly při pořizování Z2 ÚRP respektovány, jsou dlouhodobě nastaveny stavebním zákonem tak, aby byly v souladu s legislativou EU, včetně Aarhuské úmluvy atd.<br><br>Při vymezení akceleračních oblastí nelze předjímat konkrétní technické parametry či přesné umístění záměrů OZE. Obavy z negativních vlivů hluku a stroboskopického efektu řeší podmínky stanovené ve všech územních opatřeních pro akcelerační oblasti |

| Poř. č. | Připomínkové místo | Číslo jednací | Článek | AO | Připomínka | Vyhodnocení |
|---|---|---|---|---|---|---|
| | | | | | akceleračních oblastí AOV47 – Bukovec, AOV48 – Chrbonín, AOV49 – Křeč a AOV50 – Obrataň a zamýšlené stavby větrných elektráren (VTE) při naplnění stanovených limitů (zejména výška a množství).<br><br>Dokumentace SEA (SEA) a UO v předložené podobě není dostatečně odůvodněná, neobsahuje konkrétní odborné podklady a v řadě oblastí odkládá podstatné posouzení vlivů až do budoucích navazujících řízení. Návrh je proto nepřezkoumatelný a v rozporu s právními předpisy České republiky i Evropské unie. Současně může mít závažné dopady na krajinný ráz, biodiverzitu, vodní poměry, kulturně-historické hodnoty území i kvalitu života obyvatel.<br><br>Požadujeme proto především vypuštění akceleračních oblastí AOV24 – Lodhéřov, AOV47 – Bukovec, AOV48 – Chrbonín, AOV49 – Křeč a AOV50 – Obrataň a souvisejícího územního opatření z návrhu Změny č. 2 Územního rozvojového plánu ČR. Pro případ, že tomuto požadavku nebude vyhověno, požadujeme zásadní přepracování návrhu, zejména doplnění plného vyhodnocení kumulativních vlivů, ochrany veřejného zdraví, ochrany PUPFL, vlivů na soustavu Natura 2000, chráněné živočichy, krajinný ráz, vodní zdroje a majetková práva obyvatel. Současně žádáme, aby všechny připomínky byly řádně a individuálně vypořádány v souladu se zákonem, včetně konkrétního a přezkoumatelného odůvodnění způsobu jejich vypořádání.<br><br>**VI. PŘIPOMÍNKY K AKCELERAČNÍM OBLASTEM AOV24, AOV47, AOV48, AOV49 a AOV50**<br><br>**PŘIPOMÍNKY K AKCELERAČNÍ OBLASTI AOV24 – LODHÉŘOV**<br><br>1. Nesprávně zjištěný skutkový stav – ochranná pásma vodních zdrojů, rozpor s ochranou vod<br>Dokumentace SEA nesprávně uvádí, že se v území nenacházejí ochranná pásma vodních zdrojů, přestože v území existuje ochranné pásmo evidenčního čísla 00242303 – Pluhův Žďár podzemní 51, S2. Současně není zohledněna závislost obyvatel na individuálních studních. Obec Lodhéřov a zejména místní část Studnice se dlouhodobě potýkají s nedostatkem pitné vody ve studních a s omezeným zásobováním obyvatel pitnou vodou. Dále návrh ignoruje toky, povrchové vody a prameniště v AOV. Nejsou dostatečně stanoveny limity zakládání VTE. Je ignorován vliv výstavby a trvání základů VTE na podzemní vody a místní horninové prostředí. Návrh je v rozporu s § 3 zákona č. 500/2004 Sb., správní řád, a se zákonem č. 254/2001 Sb., vodní zákon. Návrh řešení: Požadujeme vypuštění akceleračních oblastí AOV24 – Lodhéřov a souvisejícího územního opatření z návrhu Změny č. 2 Územního rozvojového plánu ČR.<br>2. Rozpor s ochranou zemědělského půdního fondu (ZPF)<br>Zemědělský půdní fond tvoří přibližně 70 % území AOV24. Dokumentace připouští zábor půd I. třídy ochrany v rozsahu 0,08 ha a II. třídy ochrany v rozsahu 0,59 ha, přesto vliv označuje pouze za „mírně negativní". Návrh bagatelizuje rozsah výstavby VTE a její dopady, neřeší nebezpečí eroze půd, a nedostatečně hodnotí možnost poškození meliorací včetně nezjištění jejich rozsahu. Návrh je v rozporu se zákonem č. 334/1992 Sb., o ochraně zemědělského půdního fondu, který stanoví zvýšenou ochranu nejbonitnějších půd. Návrh řešení: Požadujeme vypuštění akceleračních oblastí AOV24 – Lodhéřov a souvisejícího územního opatření z návrhu Změny č. 2 Územního rozvojového plánu ČR.<br>3. Rozpor s ochranou lesa (PUPFL)<br>Pozemky určené k plnění funkcí lesa (PUPFL) tvoří přibližně 30 % území AOV24, tedy téměř třetinu celé oblasti. Dokumentace značně podceňuje a nebodnotí rozsah zásahů spojených s výstavbou VTE a to přístupových komunikací, manipulačních ploch a nutnou související likvidací a fragmentací lesních porostů a jejich vliv na migrační prostupnost živočichů.. Návrh je v rozporu se zákonem č. 289/1995 Sb., lesní zákon, a neprokazuje existenci převažujícího veřejného zájmu. Návrh řešení: Požadujeme vypuštění akceleračních oblastí AOV24 – Lodhéřov a souvisejícího územního opatření z návrhu Změny č. 2 Územního rozvojového plánu ČR.<br>4. Nedostatečná ochrana přírody a biodiverzity<br>SEA sama uvádí výskyt cílových druhů ptáků a netopýrů, například čápa černého, motáka pochopa, motáka pilicha, krkavce velkého nebo netopýra rezavého. Nebyly však dostatečně vyhodnoceny migrační trasy ani možné dopady na CHKO Třeboňsko. Chybí potvrzený výskyt orla mořského a čápa černého. V oblasti nebyl vyhotoven ornitologický výzkum. Posouzení pro SEA trvalo jen 5 měsíců a není proto dostatečné. SEA a UO stanoví zcela nedostatečná opatření na ochranu netopýrů a ptáků. Postup je v rozporu se zákonem č. 114/1992 Sb., o ochraně přírody a krajiny. Návrh řešení: Požadujeme vyhotovení celoročního ornitologického a chiropterologického průzkumu, včetně vyhodnocení migračních tras ptáků a netopýrů, kumulativních vlivů a dopadů na CHKO Třeboňsko. Současně požadujeme doplnění biologických průzkumů o výskyt zvláště chráněných druhů, zejména orla mořského a čápa černého, a následné nové vyhodnocení vlivů v rámci SEA. Pro případ, že uvedené nedostatky nebudou řádně odstraněny, požadujeme vypuštění akceleračních oblastí AOV24 – Lodhéřov a souvisejícího územního opatření z návrhu Změny č. 2 Územního rozvojového plánu ČR.<br>5. Nedostatečné posouzení vlivů na veřejné zdraví<br>Dokumentace neobsahuje konkrétní akustickou studii ani posouzení infrazvuku, amplitudové modulace, vibrací a stroboskopického efektu a současně nehodnotí celkové zatížení území z hlediska souběhu těchto vlivů. Současně sama připouští riziko obtěžování v okrajové zástavbě Lodhéřova v noční době. Vzhledem k reliéfu kotliny, ve které Lodhéřov leží, existuje riziko odrazů a zesílení akustického tlaku. Návrh je v rozporu se zákonem č. 258/2000 Sb., o ochraně veřejného zdraví, a s nařízením vlády č. 272/2011 Sb. Návrh řešení: Požadujeme zpracování detailní akustické studie a plného hodnocení zdravotních rizik (HRA), které posoudí hluk, infrazvuk, amplitudovou modulaci, stroboskopický efekt a kumulativní vlivy větrných elektráren na obyvatele Lodhéřova a okolních sídel, a to včetně noční doby. Současně požadujeme vyhodnocení vlivu reliéfu kotliny na šíření hluku, vznik odrazů a možné zesilování akustického tlaku v zastavěném území. Dále požadujeme stanovení minimální odstupové vzdálenosti větrných elektráren od obytné a rekreační zástavby v rozsahu nejméně v rozsahu nejméně šestinásobku celkové výšky větrné elektrárny (6× výška VTE), nejméně však vždy 1km. Pro případ, že uvedené vlivy nebudou spolehlivě vyloučeny, požadujeme vypuštění akceleračních oblastí AOV24 – Lodhéřov a souvisejícího územního opatření z návrhu Změny č. 2 Územního rozvojového plánu ČR.<br>6. Rizika pro bezpečnost, letectví a IZS<br>V území se nachází jev ÚAP 119 – Zájmové území Ministerstva obrany, který podmiňuje umisťování vysokých staveb dalším posouzením. Do území zasahuje Grid ATZ a ochranné pásmo letiště LKJH Jindřichův Hradec. Dokumentace současně nehodnotí dopady souvislého pásu VTE na zásahy vrtulníků integrovaného záchranného systému v lesním území. Postup je v rozporu se zákonem č. 49/1997 Sb., o civilním letectví, a se zákonem č. 239/2000 Sb., o integrovaném záchranném systému. Návrh řešení: Požadujeme doplnění odborného posouzení vlivů akceleračních oblastí AOV24 – Lodhéřov na bezpečnost leteckého provozu, obranu státu a fungování integrovaného záchranného systému, zejména s ohledem na jev ÚAP 119 – Zájmové území Ministerstva obrany, Grid ATZ a ochranné pásmo letiště LKJH Jindřichův Hradec. Současně požadujeme vyhodnocení dopadů souvislého pásu větrných elektráren na zásahy vrtulníků IZS, letecké hašení lesních požárů, zdravotnické záchranné služby a policejních vrtulníků, včetně posouzení bezpečnosti letových koridorů a omezení manévrovacích možností v lesním území. Dále požadujeme stanoviska Ministerstva obrany, Úřadu pro civilní letectví, Řízení letového provozu ČR a složek IZS k umístění větrných elektráren v daném území. Pro případ, že uvedené bezpečnostní a letecké vlivy nebudou spolehlivě vyloučeny, požadujeme vypuštění akceleračních oblastí AOV24 – Lodhéřov a souvisejícího územního opatření z návrhu Změny č. 2 Územního rozvojového plánu ČR.<br>7. Nepřiměřené zásahy do krajinného rázu | pro VTE, které ukládají zpracování hlukové studie, studie působení stroboskopického efektu, včetně minimalizace shadow flicker efektu. V případě, že by záměr nesplňoval zákonné hygienické limity (nařízení vlády č. 272/2011 Sb., o ochraně zdraví před nepříznivými účinky hluku a vibrací) a současně podmínky v územním opatření, nemůže být povolen.<br>Posouzení kumulativních vlivů na životní prostředí a veřejné zdraví proběhlo v rámci VVURÚ na úrovni koncepce, a to jak pro každou akcelerační oblast individuálně (karty AO, příloha č. 2 SEA), tak pro Změnu č. 2 ÚRP jako celek. |

## Příloha č. 5zp – Vyhodnocení připomínek obcí a veřejnosti

| Poř. č. | Připomínkové místo | Číslo jednací | Článek | AO | Připomínka | Vyhodnocení |
|---|---|---|---|---|---|---|
| | | | | | Dokumentace sama připouští, že VTE budou novými výškovými dominantami viditelnými na velké vzdálenosti. Dotčeno může být působení kulturně-historických dominant, zejména zámku Červená Lhota a městské památkové rezervace Jindřichův Hradec, včetně významných pohledových vazeb. Chybí vizualizace dálkových pohledů a konkrétní hodnocení dopadů na kulturní a duchovní hodnoty území. Návrh je v rozporu s § 12 zákona č. 114/1992 Sb., o ochraně přírody a krajiny. Návrh řešení: Požaduji doplnění podrobného hodnocení krajinného rázu, vizualizace dálkových pohledů a vizuálních dopadů větrných elektráren na kulturně-historické dominanty území, zejména zámek Červená Lhota, městskou památkovou rezervaci Jindřichův Hradec a související pohledové osy a krajinné horizonty. Současně požaduji zpracování vizualizací z významných vyhlídkových míst, památkově chráněných území a dálkových pohledů, včetně vyhodnocení kumulativních vizuálních dopadů s dalšími záměry větrných elektráren v širším území. Dále požaduji posouzení souladu návrhu s ochranou kulturní krajiny a charakteru historického krajinného rázu podle § 12 zákona č. 114/1992 Sb., o ochraně přírody a krajiny. Pro případ, že významné negativní dopady na krajinný ráz a kulturně-historické hodnoty území nebudou spolehlivě vyloučeny, požaduji vypuštění akceleračních oblastí AOV24 – Lodhéřov a souvisejícího územního opatření z návrhu Změny č. 2 Územního rozvojového plánu ČR.<br>8. Podlimitní AOV<br>Akcelerační oblast AOV24 Lodhéřov vykazuje dle podkladů předpokládaný instalovaný výkon pouze cca 42 MW, čímž nesplňuje limit „nad 50 MW" stanovený v odůvodnění Změny č. 2 ÚRP pro vymezování akceleračních oblastí celostátního významu. Vymezení AOV24 je proto v rozporu s vlastním odůvodněním pořizovatele a postrádá zákonnou i věcnou konzistenci. Návrh řešení: Požaduji vypuštění akcelerační oblasti AOV24 – Lodhéřov a souvisejícího územního opatření z návrhu Změny č. 2 Územního rozvojového plánu ČR.<br>9. Nesouhlas obce a veřejnosti<br>Dotčená obec přijala nesouhlasné usnesení s vymezením akcelerační oblasti. Současně byla podána petice proti AOV24 s podpisy většiny místních občanů. Návrh je tak v rozporu s principem samosprávy a požadavky Aarhuské úmluvy. Návrh řešení: Požaduji vypuštění akcelerační oblasti AOV24 – Lodhéřov a souvisejícího územního opatření z návrhu Změny č. 2 Územního rozvojového plánu ČR.<br><br>**PŘIPOMÍNKY K AKCELERAČNÍ OBLASTI AOV47 – BUKOVEC**<br><br>10. Nesprávně zjištěný skutkový stav – ochranná pásma vodních zdrojů, rozpor s ochranou vod<br>Dokumentace SEA nesprávně uvádí, že se v území nenacházejí ochranná pásma vodních zdrojů, přestože v území existují ochranná pásma evidenčního čísla 00299703 – Drunče, Březina (vrt 501) a 00323810 – Hojovice (studna 5). Současně nejsou zohledněny další využívané zdroje pitné vody v Psárově a Bořetíně (zejména stávající obecní vrt o hloubce 50m a vodojem, oboje ve vzdálenosti do 300m od hranice AOV47, dtto plánovaný obecní vrt a přívod k vodojemu) ani závislost obyvatel na individuálních studních. Dále návrh ignoruje toky, povrchové vody a prameniště v AOV. Nejsou dostatečně stanoveny limity zakládání VTE. Je ignorován vliv výstavby a trvání základů VTE na podzemní vody a místní hydrologické poměry. Není zjištěn rozsah poddolovaných oblastí. Návrh je v rozporu s § 3 zákona č. 500/2004 Sb., správní řád, a se zákonem č. 254/2001 Sb., vodní zákon. Návrh řešení: Požaduji vypuštění akcelerační oblasti AOV47 – Bukovec a souvisejícího územního opatření z návrhu Změny č. 2 Územního rozvojového plánu ČR.<br>11. Rozpor s ochranou zemědělského půdního fondu (ZPF)<br>Zemědělský půdní fond tvoří přibližně 48,32 % území AOV47. Dokumentace připouští zábor půd I. třídy ochrany v rozsahu 2,31 ha a II. třídy ochrany v rozsahu 0,10 ha, přesto vliv označuje pouze za „mírně negativní". Návrh bagatelizuje rozsah výstavby VTE a její dopady, neřeší nebezpečí eroze půd, a nedostatečně hodnotí možnost poškození meliorací včetně nezjištění jejich rozsahu. Návrh je v rozporu se zákonem č. 334/1992 Sb., o ochraně zemědělského půdního fondu, který stanoví zvýšenou ochranu nejbonitnějších půd. Návrh řešení: Požaduji vypuštění akcelerační oblasti AOV47 – Bukovec a souvisejícího územního opatření z návrhu Změny č. 2 Územního rozvojového plánu ČR.<br>12. Rozpor s ochranou lesa (PUPFL)<br>Pozemky určené k plnění funkcí lesa (PUPFL) tvoří přibližně 51,58 % území AOV47, tedy více než polovinu celé oblasti. Dokumentace značně podceňuje, resp. ignoruje a nehodnotí rozsah zásahů spojených s výstavbou VTE a to přístupových komunikací, manipulačních ploch a souvisejících nutnou likvidací a fragmentací lesních porostů a jejich vliv na migrační prostupnost živočichů. Návrh je v rozporu se zákonem č. 289/1995 Sb., lesní zákon, a neprokazuje existenci převažujícího veřejného zájmu. Návrh řešení: Požaduji vypuštění akceleračních oblastí AOV47 – Bukovec a souvisejícího územního opatření z návrhu Změny č. 2 Územního rozvojového plánu ČR.<br>13. Nedostatečná ochrana přírody a biodiverzity<br>V blízkém okolí AOV 47 se nachází řada chráněných oblastí, dokumentace nezmiňuje PP Hut'ský potok (vzdálenost cca 2.000 m, ochranné pásmo 330 ha), dále cenných mokřadů a prameniš', dále významný biotop u rybníka Táta pobíží hranice AOV. SEA sama uvádí výskyt citlivých druhů ptáků a netopýrů, například motáka pilicha, datla černého nebo netopýra rezavého, a dalších druhů netopýrů, neuvádí však, že tyto výskyty jsou významné v samotné AOV, nejen v jejím blízkém okolí. Nálezy netopýrů dle ČESON jsou dle jeho evidence přímo v AOV47 (Bořetín) a dále v blízkém okolí (Předboř, Choustník, Dobešov u Černovic, Lidmaň, Těmice). Nebyly dostatečně vyhodnoceny migrační trasy ani možné dopady na EVL Chýnovské jeskyně (CZ0314634) v rámci soustavy Natura 2000. Středem celého území prochází migrační koridory zvláště chráněných druhů velkých savců a lokální biokoridory a biocentra, viz územní plány všech obcí v AOV. Dokumentace zcela podceňuje dopady výstavby na tuto skutečnost. SEA a UO stanoví zcela nedostatečná opatření na ochranu netopýrů a ptáků. Výstavba 33 VTE povede k naprosté devastaci celého území ohledně dopravy obrovských dílů stavby, betonu, vybudování dostatečných přístupových komunikací na zalesněný střed celé AOV 47. Chybí potvrzený výskyt orla mořského, sokola stěhovavého, luňáka červeného, ledňáčka říčního, čápa černého. V oblasti nebyl vyhotoven ornitologický výzkum. Zásadním způsobem budou narušeny migrační koridory velkých savců a lokální biokoridory a biocentra. Vyskytují se chráněné druhy vachta trojlistá, prstnatec májový, skokan skřehotavý, kuňka obecná. Není dostatečná ochrana mokřadů (v UO bez ochranného pásma). V SEA je nedostatečně zjištěn rozsah mimolesní zeleně a je stanovena jeho nedostatečná ochrana. Provedeno vadné vyhodnocení vlivu na klima ze strany výstavby a provozu VTE. Posouzení pro SEA trvalo jen 5 měsíců a není proto dostatečné. Postup je v rozporu se zákonem č. 114/1992 Sb., o ochraně přírody a krajiny, a s mezinárodní dohodou EUROBATS. Návrh řešení: Požaduji vyhotovení celoročního ornitologického a chiropterologického průzkumu v rozsahu odpovídajícím metodikám Agentury ochrany přírody a krajiny ČR a doporučením dohody EUROBATS, a to minimálně po dobu jednoho celého biologického cyklu. Současně požaduji doplnění biologického hodnocení o výskyt a migrační trasy zvláště chráněných druhů, zejména orla mořského a čápa černého, včetně vyhodnocení hnízdních, potravních a migračních vazeb v širším území. Dále požaduji úplné posouzení vlivů na EVL Chýnovské jeskyně (CZ0314634) a soustavu Natura 2000, včetně kumulativních vlivů více akceleračních oblastí a vyhodnocení rizik mortality ptáků a netopýrů. Pro případ, že uvedené vlivy na biodiverzitu a zvláště chráněné druhy nebudou spolehlivě vyloučeny, požaduji vypuštění akcelerační oblasti AOV47 – Bukovec a souvisejícího územního opatření z návrhu Změny č. 2 Územního rozvojového plánu ČR.<br>14. Nedostatečné posouzení vlivů na veřejné zdraví<br>Dokumentace neobsahuje konkrétní akustickou studii ani posouzení vibrací, infrazvuku, amplitudové modulace a stroboskopického efektu, v tomto směru je zcela bez odůvodnění a současně nehodnotí celkové zatížení území z hlediska souběhu těchto vlivů. Dokumentace uvádí, že se předpokládá ve vzdálenosti 500m hluková hladina 37dB na 1 VTE, přičemž toto tvrzení není podloženo žádnou studií (takto vysoké a rozměrné VTE se v ČR ani nenacházejí) ani bližším zdůvodněním a nebere vůbec v úvahu kumulaci více zdrojů hluku – více VTE a ani sílu větru a specifický způsob měření u VTE. Současně sama připouští, že některé obytné objekty se nacházejí ve vzdálenostech kratších než 500 m od hranice AOV47. Řada obytných objektů se způsobem využití rodinný dům je blíže než 500 m k hranici AOV 47, jde konkrétně o tyto obytné objekty v: k.ú. Bořetín č.p.: 66, 75, 67, 51, k.ú. Dobešov ( Cihelny ) č.p.: 68, 52, 32, 57, k.ú. Vlkosovice č.p.: 44, 45, 52, 26, k.ú. Drunče č.p.:1, 2, 3, 4, 12, 48, 40, k.ú. Březina u JH č.p.: 102, 87, 88, 104, k.ú. Třiklasovice č.p. 55, k.ú. Psárov č.p.: 33, 50, k.ú. Hojovice č.p.: 70, 45, 38, 44, | |

| Poř. č. | Připomínkové místo | Číslo jednací | Článek | AO | Připomínka | Vyhodnocení |
|---|---|---|---|---|---|---|
| | | | | | 63, 46, k.ú. Chválkov u KoL. č.p. 94, 14, Rutov č.p.: 62, 68, 60. Návrh je v rozporu se zákonem č. 258/2000 Sb., o ochraně veřejného zdraví, a s nařízením vlády č. 272/2011 Sb. Sama vzdálenost 500m je z hlediska ochrany veřejného zdraví naprosto nedostatečná. Samotná výstavba dále velmi výrazným způsobem zatíží hlukem, prašností, blokováním dopravy celé území, jedná se o tisíce m3 betonu apod. Návrh řešení: Požadují zpracování detailní akustické studie a plného hodnocení zdravotních rizik (HRA), které posoudí hluk, infrazvuk, amplitudovou modulaci, stroboskopický efekt a kumulativní vlivy větrných elektráren na obyvatele, a to včetně noční doby. Současně požadují vyhodnocení vlivu reliéfu kotliny na šíření hluku, vznik odrazů a možné zesilování akustického tlaku v zastavěném území. Dále požadují stanovení minimální odstupové vzdálenosti větrných elektráren od obytné a rekreační zástavby v rozsahu nejméně šestinásobku celkové výšky větrné elektrárny (6× výška VTE), nejméně však vždy 1km. Pro případ, že uvedené vlivy nebudou spolehlivě vyloučeny, požadují vypuštění akceleračních oblastí AOV47 – Bukovec a souvisejícího územního opatření z návrhu Změny č. 2 Územního rozvojového plánu ČR.<br>15. Nepřiměřené zásahy do krajinného rázu<br>Dokumentace sama připouští, že VTE budou novými výškovými dominantami viditelnými na velké vzdálenosti a připouští negativní vliv na krajinný ráz, byť naprosto neadekvátně vyhodnocený. Sama připouští, že dočteno může být působení kulturně-historických dominant, zejména hradu Choustník, hradu Kámen a zámku Červená Lhota, významné kostely, památník v Mnichu, sakrální stavby a výletní místa, včetně významných pohledových vazeb, mnohé z nich jsou navíc do 1000m vzdáleny od hranice AOV47 a to zejména archeologické a kulturní památky v Mnichu, Hojovicích, Bořetíně (Mostkova kaplička na hranicích AOV47) a Druhči (např. slovanské pohřebiště na hranicích AOV47). Navrhovaná opatření v dokumentaci na zmírnění negativního vlivu jsou zcela nesmyslná a nedostatečná (zachování údajných pohledových os, barva doprovodných staveb VTE, „hnízda" VTE) a odporují i ostatním částem dokumentace (odstupové vzdálenosti mezi VTE, přípustná hustota VTE v AOV). Např. hrad Choustník a stejnojmenný kopec je viditelný prakticky odevšad. Žádné pohledové osy ani zhavení věží zničení krajinného rázu neodvrátí. Plánované stavby VTE jsou při svém plánovaném množství (cca 88 věží ve všech 4 AOV47-50 ) a při limitní výšce 250m tak gigantické (chladicí věže JETE mají 155 m), že při běžném převýšení zdejších kopců nad zdejší mírně zvlněnou krajinu cca 100-150m ji naprosto pohledově ovládnou, obzvlášť budou-li stát na nejvyšších bodech plánovaných AOV (což je pro investory žádoucí). Dokumentace nehodnotí kumulovaný vliv všech 4 AOV47-50, chybí vizualizace dálkových pohledů a konkrétní hodnocení dopadů na kulturní a duchovní hodnoty území. Omezení výšky VTE na 250m a prezentace tohoto omezení jako zmírňujícího opatření dle SEA a ÚO, přičemž právě tato výška je základní příčinou zničení místního krajinného rázu, je absurdní. Návrh je v naprostém rozporu s § 12 zákona č. 114/1992 Sb., o ochraně přírody a krajiny a dopad na krajinný ráz je silně negativní. Návrh řešení: Navrhují doplnění podrobného hodnocení krajinného rázu, vizualizace dálkových pohledů a kumulativních vizuálních dopadů větrných elektráren v širším území, a to zejména ve vztahu k hradu Choustník, hradu Kámen, zámku Červená Lhota a dalším kulturně-historickým dominantám. Dále navrhují zpracování realistických vizualizací z významných vyhlídkových míst, obcí, kulturních památek a krajinných horizontů, včetně posouzení souběhu akceleračních oblastí AOV47–AOV50. Současně navrhují vyhodnocení vlivů na charakter historické kulturní krajiny, dálkové pohledové osy a krajinné dominanty podle § 12 zákona č. 114/1992 Sb., o ochraně přírody a krajiny. Pro případ, že významné negativní dopady na krajinný ráz a kulturně-historické hodnoty území nebudou spolehlivě vyloučeny, navrhují vypuštění akcelerační oblasti AOV47 – Bukovec a souvisejícího územního opatření z návrhu Změny č. 2 Územního rozvojového plánu ČR.<br><br>**PŘIPOMÍNKY K AKCELERAČNÍ OBLASTI AOV48 – CHRBONÍN**<br><br>16. Nesprávný skutkový stav – vodní zdroje a hydrogeologické poměry<br>Dokumentace SEA nesprávně uvádí, že se v území nenacházejí ochranná pásma vodních zdrojů, přestože v území existují ochranná pásma evidenčních čísel 00306203 – Chrbonín studny 1, 2, 00222503 – Terezín studny S1, S2, S3 a 00444603 – Radenín studny S1, S2, S3. Současně však vůbec nezohledňuje obecní a individuální studny v lokalitách Vlčeves a Lišky, které slouží k zásobování obyvatel pitnou vodou. Dále návrh ignoruje toky, povrchové vody a prameniště v AOV. Nejsou dostatečně stanoveny limity zakládání VTE. Je ignorován vliv výstavby a trvání základů VTE na podzemní vody a místní horninové prostředí. Návrh je v rozporu s § 3 zákona č. 500/2004 Sb., správní řád, a se zákonem č. 254/2001 Sb., vodní zákon. Návrh řešení: Požadují vypuštění akceleračních oblastí AOV48 – Chrbonín a souvisejícího územního opatření z návrhu Změny č. 2 Územního rozvojového plánu ČR.<br>17. Rozpor s ochranou zemědělského půdního fondu (ZPF)<br>Zemědělský půdní fond tvoří přibližně 52 % území AOV48. Dokumentace připouští zábor půd I. třídy ochrany v rozsahu 0,81 ha a II. třídy ochrany v rozsahu 0,11 ha, přesto vliv označuje pouze za „mírně negativní". Návrh bagatelizuje rozsah výstavby VTE a její dopady, neřeší nebezpečí eroze půd, a nedostatečně hodnotí možnost poškození meliorací včetně nezjištění jejich rozsahu. Návrh je v rozporu se zákonem č. 334/1992 Sb., o ochraně zemědělského půdního fondu, který stanoví zvýšenou ochranu nejbonitnějších půd. Návrh řešení: Požadují vypuštění akceleračních oblastí AOV48 – Chrbonín a souvisejícího územního opatření z návrhu Změny č. 2 Územního rozvojového plánu ČR.<br>18. Rozpor s ochranou lesa (PUPFL)<br>Pozemky určené k plnění funkcí lesa (PUPFL) tvoří přibližně 48 % území AOV48. Dokumentace značně podceňuje, resp. ignoruje a nehodnotí rozsah zásahů spojených s výstavbou VTE a to přístupových komunikací, manipulačních ploch a souvisejícího nutnou likvidaci a fragmentaci lesních porostů a jejich vliv na migrační prostupnost živočichů. Návrh je v rozporu se zákonem č. 289/1995 Sb., lesní zákon, a neprokazuje existenci převažujícího veřejného zájmu. Návrh řešení: Požadují vypuštění akceleračních oblastí AOV48 – Chrbonín a souvisejícího územního opatření z návrhu Změny č. 2 Územního rozvojového plánu ČR.<br>19. Nedostatečná ochrana přírody a biodiverzity<br>SEA sama uvádí výskyt citlivých druhů ptáků, například luňáka červeného, káně lesní, sluka lesní, křepelka polní, výr velký. Biologické hodnocení neobsahuje vliv na hnízdiště orla mořského ve Mlýnech. A dále dokumentace uvádí výskyt netopýrů, např. netopýr rezavý, stromový, parkový a nejmenší. Nebyly však dostatečně vyhodnoceny migrační trasy a vazby na významné zimoviště EVL Chýnovská jeskyně (CZ0314634) v rámci Natura 2000. V blízkém okolí AOV se nachází řada chráněných oblastí, které dokumentace nezmiňuje, dále cenných mokřadů a pramenišť. Územím prochází migrační koridory zvláště chráněných druhů velkých savců a lokální biokoridory a biocentra, viz územní plán obce. Dokumentace zcela podceňuje dopady výstavby na tuto skutečnost. SEA a ÚO stanoví zcela nedostatečná opatření na ochranu netopýrů a ptáků. Výstavba všech v ÚO připuštěných VTE povede k naprosté devastaci celého území obleděné dopravy obrovských dílů stavby, betonu, vybudování dostatečných přístupových komunikací. V oblasti nebyl vyhotoven ornitologický výzkum. Zásadním způsobem budou narušeny migrační koridory velkých savců a lokální biokoridory a biocentra. Vyskytují se chráněné druhy rostlin a živočichů neuvedené v SEA. Není dostatečná ochrana mokřadů (v ÚO bez ochranného pásma). V SEA je nedostatečně zjištěn rozsah mimolesní zeleně a je stanovena jeho nedostatečná ochrana. Provedeno vadné vyhodnocení vlivu na klima ze strany výstavby a provozu VTE. Návrh je v rozporu se zákonem č. 114/1992 Sb., o ochraně přírody a krajiny, s § 45i těhož zákona a s dohodou EUROBATS. Návrh řešení: Požadují vyhotovení celoročního ornitologického a chiropterologického průzkumu v rozsahu odpovídajícím metodikám Agentury ochrany přírody a krajiny ČR a doporučením dohody EUROBATS, a to minimálně po dobu jednoho celého biologického cyklu. Současně požadují doplnění biologického hodnocení o výskyt a migrační trasy zvláště chráněných druhů, zejména orla mořského a čápa černého, včetně vyhodnocení hnízdních, potravních a migračních vazeb v širším území. Dále požadují úplné posouzení vlivů na EVL Chýnovské jeskyně (CZ0314634) a soustavu Natura 2000, včetně kumulativních vlivů více akceleračních oblastí a vyhodnocení rizik mortality ptáků a netopýrů. Pro případ, že uvedené vlivy na biodiverzitu a zvláště chráněné druhy nebudou spolehlivě vyloučeny, požadují vypuštění akceleračních oblastí AOV48 – Chrbonín a souvisejícího územního opatření z návrhu Změny č. 2 Územního rozvojového plánu ČR.<br>20. Nepřiměřené zásahy do krajinného rázu | |

| Poř. č. | Připomínkové místo | Číslo jednací | Článek | AO | Připomínka | Vyhodnocení |
|---|---|---|---|---|---|---|
| | | | | | Dokumentace sama připouští, že VTE budou novými dominantami viditelnými na velké vzdálenosti a mohou narušit pohledové vazby na zámek Radenín, hrobku Latourů a kostel sv. Markéty, dále Sudkův Důl s tvrzí, hrad Choustník a hrad Kámen a výrazné horizonty Blaníku a Svidníku. Současně nejsou dostatečně vyhodnoceny dopady na poutní místo Svatá Anna, krajinné oblasti Pacovsko a Táborsko-Soběslavsko ani na pohledové horizonty Josafatského údolí. Návrh je v rozporu s § 12 zákona č. 114/1992 Sb., o ochraně přírody a krajiny. Návrh řešení: Navrhuji doplnění podrobného hodnocení krajinného rázu, dálkových pohledů a kumulativních vizuálních dopadů větrných elektráren v širším území, zejména ve vztahu k zámku Radenín, hrobce Latourů, kostelu sv. Markéty, tvrzi Sudkův Důl, hradu Choustník, hradu Kámen a významným krajinným horizontům Blaníku a Svidníku. Dále navrhuji zpracování realistických vizualizací z obcí, vyhlídkových míst, kulturních památek a pohledových os, včetně vyhodnocení souběhu akceleračních oblastí AOV47–AOV50 a jejich společného vlivu na charakter historické kulturní krajiny. Současně navrhuji doplnění posouzení vlivů na poutní místo Svatá Anna, krajinné oblasti Pacovsko a Táborsko-Soběslavsko a pohledové horizonty Josafatského údolí podle § 12 zákona č. 114/1992 Sb., o ochraně přírody a krajiny. Pro případ, že významné negativní dopady na krajinný ráz a kulturně-historické hodnoty území nebudou spolehlivě vyloučeny, navrhuji vypuštění akcelerační oblasti AOV48 – Chrbonín a souvisejícího územního opatření z návrhu Změny č. 2 Územního rozvojového plánu ČR.<br>21. Podlimitní AOV<br>Akcelerační oblast AOV48 Chrbonín vykazuje dle podkladů předpokládaný instalovaný výkon pouze cca 45,5 MW, čímž nesplňuje limit „nad 50 MW" stanovený v odůvodnění Změny č. 2 ÚRP pro vymezování akceleračních oblastí celostátního významu. Vymezení AOV48 je proto v rozporu s vlastním odůvodněním pořizovatele a postrádá zákonnou i věcnou konzistenci. Návrh řešení: Požaduji vypuštění akcelerační oblasti AOV48 – Chrbonín a souvisejícího územního opatření z návrhu Změny č. 2 Územního rozvojového plánu ČR.<br>22. Chráněný receptor – Dětský domov Radenín<br>V bezprostřední blízkosti hranice akcelerační oblasti AOV48 – Chrbonín, přibližně ve vzdálenosti 500 m, se nachází Dětský domov Radenín, který představuje chráněný receptor ve smyslu nařízení vlády č. 272/2011 Sb., o ochraně zdraví před nepříznivými účinky hluku a vibrací. Jedná se o zařízení určené pro děti a mladistvé, tedy zvlášť citlivou skupinu obyvatelstva, u níž je nutné posuzovat zdravotní dopady s maximální mírou opatrnosti. Dokumentace SEA neobsahuje konkrétní posouzení vlivů na tento chráněný receptor, zejména z hlediska hluku, infrazvuku, vibrací, amplitudové modulace a stroboskopického efektu (flicker efektu). V navazujících řízeních EIA proto musí být zpracováno plné hodnocení zdravotních rizik (HRA – Health Risk Assessment) a detailní akustické posouzení, které prokáže, že provozem větrných elektráren nedojde k nepříznivému ovlivnění zdraví a kvality života dětí umístěných v zařízení. Návrh řešení: Požaduji vypuštění akcelerační oblasti AOV48 – Chrbonín a souvisejícího územního opatření z návrhu Změny č. 2 Územního rozvojového plánu ČR.<br><br>**PŘIPOMÍNKY K AKCELERAČNÍ OBLASTI AOV49 – KŘEČ**<br><br>23. Nesprávný skutkový stav – vodní zdroje a hydrogeologické poměry<br>Dokumentace SEA nesprávně tvrdí, že se v území nenacházejí ochranná pásma vodních zdrojů, a z toho dovozuje zanedbatelné vlivy na vody. Současně však vůbec nezohledňuje obecní a individuální studny v lokalitách Křeč, Kozmice – Za Petrovým, Černovice – V Paděláčích, Vlčeves – Liščy a Svatá Anna, které slouží k zásobování obyvatel pitnou vodou. Dále návrh ignoruje toky, povrchové vody a prameniště v AOV. Nejsou dostatečně stanoveny limity zakládání VTE. Je ignorován vliv výstavby a trvání základů VTE na podzemní vody a místní horninové prostředí. Návrh je v rozporu s § 3 zákona č. 500/2004 Sb., správní řád, a se zákonem č. 254/2001 Sb., vodní zákon. Návrh řešení: Požadují vypuštění akcelerační oblasti AOV49 – Křeč a souvisejícího územního opatření z návrhu Změny č. 2 Územního rozvojového plánu ČR.<br>24. Rozpor s ochranou zemědělského půdního fondu (ZPF)<br>Zemědělský půdní fond tvoří přibližně 78 % území AOV49. Dokumentace připouští zábor půd I. třídy ochrany v rozsahu 2,45 ha a II. třídy ochrany v rozsahu 0,27 ha, přesto vliv označuje pouze za „mírně negativní". Návrh bagatelizuje rozsah výstavby VTE a její dopady, neřeší nebezpečí eroze půd, a nedostatečně hodnotí možnost poškození meliorací včetně nezjištění jejich rozsahu. Návrh je v rozporu se zákonem č. 334/1992 Sb., o ochraně zemědělského půdního fondu, který stanoví zvýšenou ochranu nejbonitnějších půd. Návrh řešení: Požadují vypuštění akcelerační oblasti AOV49 – Křeč a souvisejícího územního opatření z návrhu Změny č. 2 Územního rozvojového plánu ČR.<br>25. Rozpor s ochranou lesa (PUPFL)<br>Pozemky určené k plnění funkcí lesa (PUPFL) tvoří přibližně 22 % území AOV49. Dokumentace značně podceňuje, resp. ignoruje a nehodnotí rozsah zásahů spojených s výstavbou VTE a to přístupových komunikací, manipulačních ploch a související nutnou likvidaci a fragmentaci lesních porostů a jejich vliv na migrační prostupnost živočichů. Návrh je v rozporu se zákonem č. 289/1995 Sb., lesní zákon, a neprokazuje existenci převažujícího veřejného zájmu. Návrh řešení: Požaduji vypuštění akcelerační oblasti AOV49 – Křeč a souvisejícího územního opatření z návrhu Změny č. 2 Územního rozvojového plánu ČR.<br>26. Nedostatečná ochrana přírody a biodiverzity<br>SEA sama uvádí výskyt citlivých druhů ptáků a netopýrů, například krkavce velkého, motáka pochopa, čápa černého či netopýra rezavého. Biologické hodnocení neobsahuje vliv na hnízdiště orla mořského ve Mlýnech. Nebyly však dostatečně vyhodnoceny migrační trasy ani vazby na EVL Chýnovská jeskyně (CZ0314634) v rámci Natura 2000. V blízkém okolí AOV se nachází řada chráněných oblastí, které dokumentace nezmiňuje, dále cenných mokřadů a prameniš'. Územím prochází migrační koridory zvláště chráněných druhů velkých savců a lokální biokoridory a biocentra, viz územní plán obce. Dokumentace zcela podceňuje dopady výstavby na tuto skutečnost. SEA a UO stanoví zcela nedostatečná opatření na ochranu netopýrů a ptáků. Výstavba všech UO připouštěných VTE povede k naprosté devastaci celého území ohledně dopravy obrovských dílů stavby, betonu, vybudování dostatečných přístupových komunikací. V oblasti nebyl vyhotoven ornitologický výzkum. Zásadním způsobem budou narušeny migrační koridory velkých savců a lokální biokoridory a biocentra. Vyskytují se chráněné druhy rostlin a živočichů neuvedené v SEA. Není dostatečná ochrana mokřadů (v UO bez ochranného pásma). V SEA je nedostatečně zjištěn rozsah mimolesní zeleně a je stanovena jeho nedostatečná ochrana. Provedeno vadné vyhodnocení vlivu na klima ze strany výstavby a provozu VTE. Návrh je v rozporu se zákonem č. 114/1992 Sb., o ochraně přírody a krajiny, s § 45i téhož zákona a s dohodou EUROBATS. Návrh řešení: Požadují vyhotovení celoročního ornitologického a chiropterologického průzkumu v rozsahu odpovídajícím metodikám Agentury ochrany přírody a krajiny ČR a doporučením dohody EUROBATS, a to minimálně po dobu jednoho celého biologického cyklu. Současně požadují doplnění biologického hodnocení o výskyt a migrační trasy zvláště chráněných druhů, zejména orla mořského a čápa černého, včetně vyhodnocení hnízdních, potravních a migračních vazeb v širším území. Dále požadují úplné posouzení vlivů na EVL Chýnovské jeskyně (CZ0314634) a soustavu Natura 2000, včetně kumulativních vlivů více akceleračních oblastí a vyhodnocení rizik mortality ptáků a netopýrů. Pro případ, že uvedené vlivy na biodiverzitu a zvláště chráněné druhy nebudou spolehlivě vyloučeny, požadují vypuštění akcelerační oblasti AOV49 – Křeč a souvisejícího územního opatření z návrhu Změny č. 2 Územního rozvojového plánu ČR.<br>27. Nepřiměřené zásahy do krajinného rázu<br>Dokumentace sama připouští, že VTE budou novými dominantami viditelnými na velké vzdálenosti a mohou narušit pohledové osy na kostel sv. Jakuba Většího ve Křeči, hrad Choustník či historickou krajinu Sudkova Dolu. Současně nejsou dostatečně vyhodnoceny dopady na poutní místo Svatá Anna ani na tzv. Černovické vyhlídky. Obec Křeč je obklíčena z více stran v odstupové vzdálenosti 500 m. Dokumentace nehodnotí kumulovaný vliv všech 4 AOV47-50, chybí vizualizace dálkových pohledů a konkrétní hodnocení dopadů na kulturní a duchovní hodnoty území. Omezení výšky VTE na 250m a prezentace tohoto omezení jako zmírňujícího opatření dle SEA a UO, přičemž právě tato výška je základní příčinou zničení místního krajinného rázu, je absurdní. Návrh je v rozporu s § 12 zákona č. 114/1992 Sb., o ochraně přírody a krajiny. | |

## Příloha č. 5zp – Vyhodnocení připomínek obcí a veřejnosti

| Poř. č. | Připomínkové místo | Číslo jednací | Článek | AO | Připomínka | Vyhodnocení |
|---|---|---|---|---|---|---|
| | | | | | Návrh řešení: Požaduji doplnění podrobného hodnocení krajinného rázu, dálkových pohledů a kumulativních vizuálních dopadů větrných elektráren v širším území, zejména ve vztahu ke kostelu sv. Jakuba Většího ve Křeči, hradu Choustník, historické krajině Sudkova Dolu, poutnímu místu Svatá Anna a tzv. Černovickým vyhlídkám. Současně požaduji zpracování realistických vizualizací z obcí, významných vyhlídkových míst, kulturních památek a krajinných horizontů, včetně vyhodnocení souběhu akceleračních oblastí AOV47–AOV50 a jejich společného vlivu na charakter historické kulturní krajiny. Dále požaduji doplnění posouzení vlivů na pohledové osy, krajinné dominanty a dálkové horizonty podle § 12 zákona č. 114/1992 Sb., o ochraně přírody a krajiny. Pro případ, že významné negativní dopady na krajinný ráz a kulturně-historické hodnoty území nebudou spolehlivě vyloučeny, požaduji vypuštění akcelerační oblasti AOV49 – Křeč a souvisejícího územního opatření z návrhu Změny č. 2 Územního rozvojového plánu ČR.<br><br>**PŘIPOMÍNKY K AKCELERAČNÍ OBLASTI AOV50 – OBRATAŇ**<br><br>28. Nesprávný skutkový stav – vodní zdroje a hydrogeologické poměry<br>Dokumentace SEA nesprávně uvádí, že se v území nenacházejí ochranná pásma vodních zdrojů, přestože v území existují ochranná pásma evidenčních čísel 00200410 – Obrataň podzemní zdroj a 00206610 – Obrataň podzemní zdroj. Současně nejsou zohledněny studny obce Pořín v lokalitě Pínach ani závislost obyvatel okolních obcí na individuálních studních. Dále návrh ignoruje toky, povrchové vody a prameniště v AOV. Nejsou dostatečně stanoveny limity zakládání VTE. Je ignorován vliv výstavby a trvání základů VTE na podzemní vody a místní horninové prostředí. Návrh je v rozporu s § 3 zákona č. 500/2004 Sb., správní řád, a se zákonem č. 254/2001 Sb., vodní zákon. Návrh řešení: Požaduji vypuštění akcelerační oblasti AOV50 – Obrataň a souvisejícího územního opatření z návrhu Změny č. 2 Územního rozvojového plánu ČR.<br>29. Rozpor s ochranou zemědělského půdního fondu (ZPF)<br>Zemědělský půdní fond tvoří přibližně 63,43 % území AOV50. Dokumentace připouští zábor půd I. třídy ochrany v rozsahu 1,38 ha a II. třídy ochrany v rozsahu 0,07 ha, přesto vliv označuje pouze za „mírně negativní". Návrh bagatelizuje rozsah výstavby VTE a její dopady, neřeší neberpečí eroze půd, a nedostatečně hodnotí možnost poškození meliorací včetně nezjištění jejich rozsahu. Návrh je v rozporu se zákonem č. 334/1992 Sb., o ochraně zemědělského půdního fondu, který stanoví zvýšenou ochranu nejbonitnějších půd. Návrh řešení: Požaduji vypuštění akcelerační oblasti AOV50 – Obrataň a souvisejícího územního opatření z návrhu Změny č. 2 Územního rozvojového plánu ČR.<br>30. Rozpor s ochranou lesa (PUPFL)<br>Pozemky určené k plnění funkci lesa (PUPFL) tvoří přibližně 35,29 % území AOV50. Dokumentace značně podceňuje, resp. ignoruje a nehodnotí rozsah zásahů spojených s výstavbou VTE a to přístupových komunikací, manipulačních ploch a související nutnou likvidaci a fragmentaci lesních porostů a jejich vliv na migrační prostupnost živočichů. Návrh je v rozporu se zákonem č. 289/1995 Sb., lesní zákon, a neprokazuje existenci převažujícího veřejného zájmu. Návrh řešení: Požaduji vypuštění akcelerační oblasti AOV50 – Obrataň a souvisejícího územního opatření z návrhu Změny č. 2 Územního rozvojového plánu ČR.<br>31. Nedostatečná ochrana přírody a biodiverzity<br>SEA sama uvádí výskyt citlivých druhů ptáků a netopýrů, například huňáka červeného, motáka pilicha, krkavce velkého a netopýra rezavého. Nebyly však dostatečně vyhodnoceny migrační trasy, nadregionální biokoridor Čunkovský potok – Pařezitý, Rožtejn ani vazby na EVL Chýnovská jeskyně (CZ0314634) v rámci Natura 2000. V blízkém okolí AOV se nachází řada chráněných oblastí, které dokumentace nezmiňuje, dále cenných mokřadů a prameniště. Územím prochází migrační koridory zvláště chráněných druhů velkých savců a lokální biokoridory a biocentra, viz územní plán obce. Dokumentace zcela podceňuje dopady výstavby na tuto skutečnost. SEA a UO stanoví zcela nedostatečná opatření na ochranu netopýrů a ptáků. Výstavba všech UO připouštěných VTE povede k naprosté devastaci celého území ohledně dopravy obrovských dílů stavby, betonu, vybudování dostatečných přísnupových komunikací. V oblasti nebyl vyhotoven ornitologický výzkum. Zásadním způsobem budou narušeny migrační koridory velkých savců a lokální biokoridory a biocentra. Vyskytují se chráněné druhy rostlin a živočichů neuvedené v SEA. Není dostatečná ochrana mokřadů (v UO bez ochranného pásma ). V SEA je nedostatečně zjištěn rozsah mimolesní zeleně a je stanovena jeho nedostatečná ochrana. Provedeno vadné vyhodnocení vlivu na klima ze strany výstavby a provozu. Návrh je v rozporu se zákonem č. 114/1992 Sb., o ochraně přírody a krajiny, s § 45i téhož zákona a s dohodou EUROBATS. Návrh řešení: Navrhuji vyhotovení celoročního ornitologického a chiropterologického průzkumu v rozsahu odpovídajícím metodikám Agentury ochrany přírody a krajiny ČR a doporučením dohody EUROBATS, a to minimálně po dobu jednoho celého biologického cyklu. Dále navrhuji doplnění biologického hodnocení o podrobné vyhodnocení migračních tras ptáků a netopýrů, včetně posouzení funkčnosti nadregionálního biokoridoru Čunkovský potok – Pařezitý – Rožejn a kumulativních vlivů více akceleračních oblastí v širším území. Současně navrhuji úplné posouzení vlivů na EVL Chýnovská jeskyně (CZ0314634) a soustavu Natura 2000 podle § 45i zákona č. 114/1992 Sb., o ochraně přírody a krajiny, včetně vyhodnocení rizik mortality ptáků a netopýrů. Pro případ, že významné negativní vlivy na biodiverzitu, migrační prostupnost krajiny a zvláště chráněné druhy nebudou spolehlivě vyloučeny, navrhuji vypuštění akcelerační oblasti AOV50 – Obrataň a souvisejícího územního opatření z návrhu Změny č. 2 Územního rozvojového plánu ČR.<br>32. Nepřiměřené zásahy do krajinného rázu<br>Dokumentace sama připouští, že VTE budou novými dominantami viditelnými na velké vzdálenosti a mohou narušit pohledové vazby na hrad Kámen, hrad Choustník, hrad Šelmberk a tvrz Sudkův Důl. Současně nejsou dostatečně vyhodnoceny dopady na krajinné oblasti Pacovsko a Táborsko-Soběslavsko ani na pohledové horizonty Josafatského údolí. Dokumentace nehodnotí kumulovaný vliv všech 4 AOV47-50, chybí vizualizace dálkových pohledů a konkrétní hodnocení dopadů na kulturní a duchovní hodnoty území. Omezení výšky VTE na 250m a prezentace tohoto omezení jako zmírňujícího opatření dle SEA a UO, přičemž právě tato výška je základní příčinou zničení místního krajinného rázu, je absurdní. Návrh je v rozporu s § 12 zákona č. 114/1992 Sb., o ochraně přírody a krajiny. Návrh řešení: Navrhuji doplnění podrobného hodnocení krajinného rázu, dálkových pohledů a kumulativních vizuálních dopadů větrných elektráren v širším území, zejména ve vztahu k hradu Kámen, hradu Choustník, hradu Šelmberk, tvrzi Sudkův Důl a významným krajinným horizontům Josafatského údolí. Dále navrhuji zpracování realistických vizualizací z obcí, vyhlídkových míst, kulturních památek a pohledových os, včetně vyhodnocení souběhu akceleračních oblastí AOV47–AOV50 a jejich společného vlivu na charakter historické kulturní krajiny. Současně navrhuji doplnění posouzení vlivů na krajinné oblasti Pacovsko a Táborsko-Soběslavsko podle § 12 zákona č. 114/1992 Sb., o ochraně přírody a krajiny, včetně vyhodnocení dopadů na dálkové pohledy a krajinné dominanty. Pro případ, že významné negativní dopady na krajinný ráz a kulturně-historické hodnoty území nebudou spolehlivě vyloučeny, navrhuji vypuštění akcelerační oblasti AOV50 – Obrataň a souvisejícího územního opatření z návrhu Změny č. 2 Územního rozvojového plánu ČR.<br><br>**PŘIPOMÍNKY K AKCELERAČNÍM OBLASTEM AOV47 + AOV48 + AOV49 + AOV50**<br><br>33–36. Absence kumulativních a synergických vlivů<br>Dokumentace nehodnotí souběžné působení akceleračních oblastí AOV47, AOV48, AOV49 a AOV50, přestože společně vytvářejí souvislý pás větrných elektráren v krajině. Chybí vyhodnocení souběhu hluku, světelného znečištění, překážkového leteckého značení, fragmentace (devastace) lesů a krajiny a souběhu s koridorem vedení V406/407 Kočín–Mírovka. Návrh je v rozporu se zák. č. 100/2001 Sb., o posuzování vlivů na životní prostředí ( zejména s § 10g ), a se směrnicí 2001/42/ES. Dále chybí vyhodnocení zablokování územního rozvoje obcí a jejich obklíčení plánovanou výstavbou. Návrh řešení: Požaduji doplnění plného kumulativního a synergického posouzení všech akceleračních oblastí | |

## Příloha č. 5zp – Vyhodnocení připomínek obcí a veřejnosti

| Poř. č. | Připomínkové místo | Číslo jednací | Článek | AO | Připomínka | Vyhodnocení |
|---|---|---|---|---|---|---|
| | | | | | AOV47–AOV50 včetně souběhu s koridorem V406/407 Kočín–Mírovka, případně vypuštění všech akceleračních oblastí AOV47–AOV50 a souvisejících územních opatření z návrhu Změny č. 2 Územního rozvojového plánu ČR.<br>37–40. Rizika pro bezpečnost, letectví a IZS<br>V území se nachází jev ÚAP 119 – Zájmové území Ministerstva obrany, který podmiňuje umisťování vysokých staveb dalším posouzením. UO neobsahuje vyhodnocení vlivu na letecký provoz. Dokumentace současně nehodnotí dopady souvislého pásu VTE na zásahy vrtulníků integrovaného záchranného systému v lesním území. Nalézá se zde pásmo nízkého přeletu TSA 27 a to v bezprostřední blízkosti, v k.ú. Chválkov u Knl.. dokonce v přímém dotyku. Postup je v rozporu se zákonem č. 49/1997 Sb., o civilním letectví, a se zákonem č. 239/2000 Sb., o integrovaném záchranném systému. Návrh řešení: Požaduji doplnění odborného posouzení vlivů akcelerační oblasti na bezpečnost leteckého provozu, obranu státu a fungování integrovaného záchranného systému, zejména s ohledem na jev ÚAP 119 – Zájmové území Ministerstva obrany. Dále navrhuji vyhodnocení dopadů souvislého pásu větrných elektráren na zásahy vrtulníků integrovaného záchranného systému, letecké hašení lesních požárů, zdravotnickou záchrannou službu a další složky IZS v lesním území. Současně navrhuji doplnění závazných stanovisek Ministerstva obrany, Úřadu pro civilní letectví, Řízení letového provozu ČR a složek IZS k umístění větrných elektráren v dotčeném území. Pro případ, že uvedené vlivy nebudou spolehlivě vyloučeny, požaduji vypuštění všech akceleračních oblastí AOV47–AOV50 a souvisejících územních opatření z návrhu Změny č. 2 Územního rozvojového plánu ČR.<br>41–44. Nesouhlas obcí a veřejnosti<br>Dotčené obce přijaly nesouhlasná usnesení s vymezením akceleračních oblastí. Současně proběhlo referendum ve městě Černovice, které vyjádřilo nesouhlas občanů s výstavbou VTE. V obci Radenín byla podána petice proti vymezení AOV podepsaná 251 občany. Současně byla podána petice na Jihočeský kraj a Kraj Vysočinu za všechny čtyři akcelerační oblasti AOV47–AOV50 s přibližně 3.500 podpisy, což potvrzuje zásadní nesouhlas veřejnosti i samospráv, lze shrnout, že minimálně 2/3 trvale hlášených obyvatel celé oblasti jsou proti zřízení AOV47 plus uživatelé a vlastníci nemovitostí v území. Tvorba návrhu proběhla bez účasti obcí a veřejnosti, lhůta poskytnutá k připomínkám je zcela neadekvátní. Návrh je tak v rozporu s principem samosprávy a požadavky Aarhuské úmluvy. Návrh řešení: Požaduji respektování principu samosprávy a vypuštění akceleračních oblastí AOV47–AOV50 a souvisejících územních opatření z návrhu Změny č. 2 Územního rozvojového plánu ČR.<br>**PŘIPOMÍNKY K AKCELERAČNÍM OBLASTEM AOV24 + AOV47 + AOV48 + AOV49 + AOV50**<br>45–49. Nepřezkoumatelnost návrhu<br>Návrh pracuje pouze s modelovým předpokladem umístění větrných elektráren bez konkrétního rozmístění staveb a související infrastruktury. Bez znalosti konkrétní polohy nelze objektivně vyhodnotit hluk, dopady na veřejné zdraví, krajinný ráz ani dopady na obyvatele. Vyhodnocení vlivu SEA je proto naprosto formální. Návrh je proto nepřezkoumatelný podle § 172 zákona č. 500/2004 Sb., správní řád. Návrh řešení: Požaduji doplnění variant a modelů rozmístění větrných elektráren, přístupových komunikací a souvisejíci infrastruktury, případně vypuštění všech akceleračních oblastí AOV24 + AOV47 + AOV48 + AOV49 + AOV50 a souvisejících územních opatření z návrhu Změny č. 2 Územního rozvojového plánu ČR.<br>50–54. Nepřípustné odkládání posouzení vlivů<br>Klíčové vlivy na veřejné zdraví, hluk, vibrace, flicker efekt, ptáky a netopýry nejsou posouzeny nyní, ale až v budoucích navazujících řízeních nebo v monitoringu po realizaci záměru. Tím dochází k přenesení podstatných otázek mimo fázi SEA, kdy již nebude možné ovlivnit samotné vymezení území. Postup je v rozporu se zásadou prevence a se zákonem č. 100/2001 Sb. Návrh řešení: Požaduji doplnění posouzení vlivů již ve fázi SEA, zejména v oblasti veřejného zdraví, hluku, flicker efektu a vlivů na biodiverzitu. Případně vypuštění všech akceleračních oblastí AOV24 + AOV47 + AOV48 + AOV49 + AOV50 a souvisejících územních opatření z návrhu Změny č. 2 Územního rozvojového plánu ČR.<br>55–59. Nedostatečné posouzení vlivů na veřejné zdraví<br>Dokumentace neobsahuje konkrétní akustickou studii ani posouzení infrazvuku, amplitudové modulace a stroboskopického efektu. Současně připouští obytnou nebo rekreační zástavbu ve vzdálenostech okolo 500 m od hranic AOV, přičemž ve velmi mnoha případech se zejména obytné nebo rekreační objekty nacházejí přímo na hranici akceleračních oblastí nebo ve vzdálenostech kratších než 500 m. Dokumentace současně nehodnotí kumulativní zdravotní dopady souběhu více akceleračních oblastí AOV47–AOV50 na obyvatele dotčených obcí. Návrh je v rozporu se zákonem č. 258/2000 Sb., o ochraně veřejného zdraví, a s nařízením vlády č. 272/2011 Sb. Návrh řešení: Požaduji zpracování plného hodnocení zdravotních rizik (HRA), detailní akustické studie a posouzení infrazvuku, vibrací, amplitudové modulace a flicker efektu. Současně požaduji stanovení minimální odstupové vzdálenosti větrných elektráren od zastavitelného území, obytné a rekreační zástavby v rozsahu nejméně šestinásobku celkové výšky větrné elektrárny (6× výška VTE), nejméně však vždy 1km, a to s ohledem na princip předběžné opatrnosti a ochranu veřejného zdraví. Pro případ, že uvedená odstupová vzdálenost nebude stanovena, požaduji vypuštění všech akceleračních oblastí AOV24 + AOV47 + AOV48 + AOV49 + AOV50 a souvisejících územních opatření z návrhu Změny č. 2 Územního rozvojového plánu ČR.<br>60–64. Nedostatečné odůvodnění výběru lokality<br>Dokumentace vůbec nevysvětluje, proč byla zvolena právě krajina s velmi vysokým podílem lesa, kvalitní zemědělské půdy a kulturních, přírodních a zejména krajinných hodnot a vůbec dané území, co bylo (objektivně a konkrétně specifikováno) vlastně podkladem a důvodem pro volbu dané lokality. Současně nejsou porovnány méně konfliktní varianty ani brownfieldy, přestože samotný ÚRP ČR deklaruje preferenci narušených území. Postup je v rozporu s principem minimalizace dopadů a s § 172 správního řádu. Návrh řešení: Požaduji vypuštění všech akceleračních oblastí AOV24 + AOV47 + AOV48 + AOV49 + AOV50 a souvisejících územních opatření z návrhu Změny č. 2 Územního rozvojového plánu ČR.<br>65–69. Dopady na majetek a infrastrukturu<br>SEA nesprávně hodnotí vlivy na hmotné statky jako nulové, přestože lze očekávat zatížení místních komunikací, pokles hodnoty nemovitostí a zásahy do obecní infrastruktury. Pozemky a budovy v okolí VTE budou zcela znehodnoceny, když hlavní devizou jejich tržní hodnoty je právě zdejší naprostý klid a zachovalá krajina. V území se nachází i vodohospodářská infrastruktura, včetně vodojemů a vrtů, jejichž ochrana nebyla posouzena. Dokumentace ignoruje FVE (např. v části obce Mnich Chválkov v bezprostřední blízkosti hranice AOV47). Místní a krajské komunikace nejsou uzpůsobeny na nezbytný rozsah plánované výstavby. Dochází tak k nepřiměřenému zásahu do vlastnických práv podle čl. 11 Listiny základních práv a svobod. Návrh řešení: Navrhuji doplnění podrobného posouzení dopadů větrných elektráren na hmotné statky, místní komunikace, technickou a vodohospodářskou infrastrukturu, včetně vodojemů, vodovodních řadů a dalších zařízení sloužících k zásobování obyvatel pitnou vodou. Dále navrhuji vyhodnocení dopadů přepravy nadrozměrných komponent na stav silnic nižších tříd, mostů a obecních komunikací, včetně návrhu konkrétních opatření k ochraně infrastruktury a majetku obcí. Současně navrhuji doplnění posouzení vlivů na hodnotu nemovitostí, kvalitu bydlení a výkon vlastnických práv obyvatel dotčeného území podle čl. 11 Listiny základních práv a svobod. Pro případ, že významné negativní dopady na majetek, infrastrukturu a vlastnická práva nebudou spolehlivě vyloučeny, navrhuji vypuštění všech akceleračních oblastí AOV24 + AOV47 + AOV48 + AOV49 + AOV50 a souvisejících územních opatření z návrhu Změny č. 2 Územního rozvojového plánu ČR.<br>70–74. Rozpor s principem minimalizace dopadů a veřejným zájmem, rozpor s ústavním pořádkem<br>Akcelerační oblasti mají být podle odůvodnění ÚRP ČR vymezovány v územích s nízkým konfliktním potenciálem. AOV24 + AOV47 + AOV48 + AOV49 + AOV50 vykazují vysoce konfliktní střety s ochranou vod, lesa, ZPF, biodiverzity, krajinného rázu i veřejného zdraví. Návrh proto neprokazuje proporcionalitu zásahu ani převahu veřejného zájmu nad negativními dopady. Nadto veřejný zájem na stavbě VTE a navíc | |

## Příloha č. 5zp – Vyhodnocení připomínek obcí a veřejnosti

| Poř. č. | Připomínkové místo | Číslo jednací | Článek | AO | Připomínka | Vyhodnocení |
|---|---|---|---|---|---|---|
| | | | | | takovýmto způsobem není nikde výslovně definován. AOV a UO neodůvodněně zvýhodňují jednu skupinu subjektů před jinými konkrétně investory VTE před občany a obyvateli zasažených obcí a vlastníky nemovitostí, což je v rozporu zejména s čl. 3 odst.1, čl. 4 odst. 3,4, čl. 7, čl. 8, čl. 101 odst.1. Ústavy ČR. Návrh řešení: Požadují doplnění řádného vyhodnocení proporcionality zásahu do území a prokázání převahy veřejného zájmu nad negativními dopady na životní prostředí, krajinu, veřejné zdraví a majetková práva obyvatel. Současně požaduji doplnění variantního posouzení méně konfliktních lokalit, včetně brownfieldů a území s nižším střetem s ochranou vod, lesa, zemědělského půdního fondu, biodiverzity a krajinného rázu. Dále požaduji přepracování návrhu tak, aby akcelerační oblasti byly vymezovány pouze v územích s prokazatelně nízkým konfliktním potenciálem v souladu s odůvodněním ÚRP ČR a principem minimalizace dopadů. Pro případ, že proporcionalita zásahu a převaha veřejného zájmu nebudou spolehlivě prokázány, požaduji vypuštění všech akceleračních oblastí AOV24 + AOV47 + AOV48 + AOV49 + AOV50 a souvisejících územních opatření z návrhu Změny č. 2 Územního rozvojového plánu ČR.<br>75–79. Nedostatečnost zmírňujících opatření<br>Stanovená opatření jsou převážně obecná, formální a deklaratorní, například omezení výšky VTE na 200 nebo 250 m, a zejména odporující zjištěním v rámci SEA. Dokumentace neobsahuje konkrétní opatření pro ochranu obyvatelstva před hlukem, dalšími výše uvedenými fyzikálními jevy, světelným znečištěním nebo pro zachování migrační prostupnosti krajiny. Závěr o dostatečnosti opatření je proto nepodložený a v rozporu se zákonem č. 100/2001 Sb. Návrh řešení: Navrhuji doplnění konkrétních a závazných zmírňujících opatření pro ochranu obyvatelstva před hlukem, infrazvukem, amplitudovou modulací, vibracemi, stroboskopickým efektem a světelným znečištěním. Dále navrhuji doplnění opatření pro zachování migrační prostupnosti krajiny, ochranu ptáků a netopýrů a omezení kumulativních dopadů více akceleračních oblastí v širším území. Současně navrhuji stanovení jasných podmínek pro monitoring, kontrolu a vyhodnocování dopadů nezávislými odbornými institucemi, nikoliv pouze provozovateli větrných elektráren. Dále navrhuji stanovení minimální odstupové vzdálenosti větrných elektráren od obytné a rekreační zástavby v rozsahu nejméně šestinásobku celkové výšky větrné elektrárny (6× výška VTE), nejméně však vždy 1km. Pro případ, že účinná a konkrétní zmírňující opatření nebudou doplněna a jejich funkčnost spolehlivě prokázána, navrhuji vypuštění všech akceleračních oblastí AOV24 + AOV47 + AOV48 + AOV49 + AOV50 a souvisejících územních opatření z návrhu Změny č. 2 Územního rozvojového plánu ČR.<br>80–84. Vnitřní rozpory a nedostatečný monitoring<br>SEA současně tvrdí, že kumulativní vlivy nebyly zjištěny, ale zároveň připouští jejich existenci při souběhu více AOV. Monitoring je nepřípustně navržen až po realizaci záměru a převážně v režii provozovatelů. Dokumentace je proto vnitřně rozporná a nepřezkoumatelná. Návrh řešení: Navrhuji doplnění nezávislého a transparentního systému monitoringu, který bude prováděn již před realizací záměru a následně i v průběhu provozu větrných elektráren. Dále navrhuji, aby monitoring nebyl zajišťován pouze provozovateli větrných elektráren, ale také nezávislými odbornými institucemi a orgány ochrany přírody, veřejného zdraví a životního prostředí. Současně navrhuji doplnění konkrétních metodik, rozsahu a kontrolních mechanismů monitoringu hluku, infrazvuku, mortality ptáků a netopýrů, migračních tras, krajinného rázu a kumulativních vlivů. Pro případ, že nebude zajištěn nezávislý, odborný a přezkoumatelný monitoring vlivů záměru, navrhuji vypuštění všech akceleračních oblastí AOV24 + AOV47 + AOV48 + AOV49 + AOV50 a souvisejících územních opatření z návrhu Změny č. 2 Územního rozvojového plánu ČR.<br>85–89. Absence variantního řešení<br>Dokumentace neposuzuje alternativní lokality ani modely a varianty rozmístění, počtu či výšky VTE. Není prokázáno, že navržená varianta představuje řešení s nejmenšími dopady na životní prostředí a obyvatele. Není ani tvrzen a prokazován veřejný zájem zřízení AOV. Postup je v rozporu se směrnicí 2001/42/ES a zákonem č. 100/2001 Sb. Návrh řešení: Navrhuji doplnění variantního posouzení akceleračních oblastí, včetně alternativních lokalit, jiného rozmístění větrných elektráren, nižšího počtu staveb a variant s menší výškou větrných elektráren. Dále navrhuji vyhodnocení méně konfliktních řešení, zejména využití brownfieldů, narušených území a lokalit s nižším střetem s ochranou přírody, krajinného rázu, veřejného zdraví a obytné zástavby. Současně navrhuji doplnění srovnávací analýzy jednotlivých variant z hlediska dopadů na životní prostředí, veřejné zdraví, biodiverzitu, krajinný ráz a majetková práva obyvatel. Pro případ, že nebude prokázáno, že navržená varianta představuje řešení s nejmenšími dopady na životní prostředí a obyvatele, navrhuji vypuštění všech akceleračních oblastí AOV24 + AOV47 + AOV48 + AOV49 + AOV50 a souvisejících územních opatření z návrhu Změny č. 2 Územního rozvojového plánu ČR.<br>90–94. Nepřiměřenost zásahu do území<br>Navržené řešení představuje brutální zásah do charakteru krajiny, kvality života obyvatel i majetkových práv a narušení jejich legitimního očekávání, že tyto hodnoty budou zachovány. Nebylo prokázáno (dokumentace se tím ani nezabývá), že negativní dopady nelze dosáhnout jiným, méně konfliktním řešením. Návrh tak nesplňuje princip proporcionality vyžadovaný správním právem i judikaturou správních soudů. Návrh řešení: Navrhuji doplnění řádného posouzení proporcionality zásahu do území, včetně vyhodnocení dopadů na krajinný ráz, kvalitu života obyvatel, veřejné zdraví, majetková práva a charakter venkovského prostředí. Dále navrhuji prokázání, že sledovaného veřejného zájmu nelze dosáhnout jiným, méně konfliktním řešením s nižšími dopady na obyvatele a životní prostředí. Současně navrhuji doplnění variantního řešení a vyhodnocení méně zatěžujících alternativ v souladu s principem proporcionality a minimalizace zásahů do práv obyvatel. Pro případ, že proporcionalita zásahu a nezbytnost navrženého řešení nebudou spolehlivě prokázány, navrhuji vypuštění všech akceleračních oblastí AOV24 + AOV47 + AOV48 + AOV49 + AOV50 a souvisejících územních opatření z návrhu Změny č. 2 Územního rozvojového plánu ČR.<br>95–99. Riziko lesních požárů a omezení možností hašení<br>AOV24 + AOV47 + AOV48 + AOV49 + AOV50 se z významné části nacházejí v lesních porostech nebo v jejich bezprostřední blízkosti. Dokumentace SEA však vůbec nehodnotí riziko vzniku a šíření lesních požárů ani dopady souvislého pásu větrných elektráren na možnosti zásahu jednotek požární ochrany a integrovaného záchranného systému. Dokumentace současně nehodnotí kumulativní dopad souvislého pásu cca 88 větrných elektráren v AOV47–AOV50 na krizové řízení a požární bezpečnost krajiny. V podmínkách probíhající klimatické změny a narůstajícího rizika sucha představuje rozsáhlá industrializace lesních hřebenů významné zvýšení požárního rizika v území. Návrh je v rozporu se zásadou prevence podle § 2900 občanského zákoníku, s požadavky zákona č. 133/1985 Sb., o požární ochraně, a s požadavkem řádného vyhodnocení rizik podle zákona č. 100/2001 Sb., o posuzování vlivů na životní prostředí. Návrh řešení: Požaduji doplnění podrobného posouzení požárních rizik, možností zásahu HZS a dopadů souvislého pásu větrných elektráren na letecké hašení lesních požárů, krizové řízení a evakuaci obyvatel. Současně požaduji stanovisko HZS a odborné vyhodnocení dostupnosti území pro zásahovou techniku v podmínkách rozsáhlých lesních požárů. Pro případ, že uvedená rizika nebudou spolehlivě vyloučena, požaduji vypuštění akceleračních oblastí AOV24 + AOV47 + AOV48 + AOV49 + AOV50 a souvisejících územních opatření z návrhu Změny č. 2 Územního rozvojového plánu ČR.<br>100. Procesní vada – neúplné zveřejnění koordinačního výkresu<br>Proces zveřejnění návrhu Změny č. 2 ÚRP vykazuje vady, neboť koordinační výkres nebyl zveřejněn v úplné podobě a chybí zde údaje k identifikaci katastrálních parcel k přesnému určení hranice AOV. Ve zveřejněné dokumentaci absentovaly záměry FVE, přestože představují významnou součást navrhovaného využití území a mají zásadní význam pro posouzení kumulativních a synergických vlivů. Veřejnosti tak nebyla umožněna řádná orientace v návrhu ani efektivní uplatnění připomínek, čímž mohlo dojít ke zkrácení procesních práv veřejnosti. Návrh řešení: Požadujeme vypořádání této procesní vady v souladu se zásadou ochrany práv veřejnosti a transparentnosti procesu pořizování opatření obecné povahy. | |

| | | | | | | |
|---|---|---|---|---|---|---|
| | | | | | Bašta Radek | |

| | | | | | | |
|---|---|---|---|---|---|---|
| | | | | | III. NÁZEV ZÁMĚRU<br><br>**Akcelerační oblasti na území Jihočeského kraje (okresy Jindřichův Hradec a Tábor) a Kraje Vysočina (okres Pelhřimov): AOV24 – Lodhéřov, AOV47 – Bukovec, AOV48 – Chrbonín, AOV49 – Křeč a AOV50 – Obrataň.**<br><br>IV. DOTČENÉ ÚZEMÍ<br><br>**AOV24 – Lodhéřov**<br>Rozloha plochy 3,9 km2, max. výkon 42 MW, max. počet věží 12, max. výška věží 200 m.<br>Katastrální území: Lodhéřov, Studnice u Lodhéřova a Velký Ratmírov.<br>**AOV47 – Bukovec**<br>Rozloha plochy 11,8 km2, max. výkon 115,5 MW, max. počet věží 33, max. výška věží 250 m.<br>Katastrální území: Březina u Deštné, Bořetín, Dobešov u Černovic, Drunče, Hojovice, Chválkov u Kamenice nad Lipou, Psárov, Třiklasovice a Vlkosovice.<br>**AOV48 – Chrbonín**<br>Rozloha plochy 4,9 km2, max. výkon 45,5 MW, max. počet věží 13 VTE, max. výška věží 250 m.<br>Katastrální území: Hroby, Chrbonín, Kozmice u Chýnova, Mlýny u Choustníku, Radenín a Vlčeves.<br>**AOV49 – Křeč**<br>Rozloha plochy 8,4 km2, max. výkon 84 MW, max. počet věží 24, max. výška věží 200 m.<br>Katastrální území: Bezděčín u Obrataně, Černovice u Tábora, Kozmice u Chýnova, Křeč, Nové Dvory u Pořína, Střítež u Černovic a Sudkův Důl.<br>**AOV50 – Obrataň**<br>Rozloha plochy 6,5 km2, max. výkon 63 MW, max. počet věží 18, max. výška věží 250 m.<br>Katastrální území: Bezděčín u Obrataně, Hrobská Zahrádka, Nové Dvory u Pořína, Obrataň, Pořín a Prasetín.<br><br>V. STANOVISKO<br><br>**S návrhem Územního opatření k AOV24 – Lodhéřov, AOV47 – Bukovec, AOV48 – Chrbonín, AOV49 – Křeč a AOV50 – Obrataň (UO) zásadně nesouhlasím a požaduji jejich vyřazení ze Změny č. 2 Územního rozvojového plánu ČR, případně jejich zásadní přepracování. Návrh vykazuje závažné nedostatky z hlediska zákonnosti, ochrany životního prostředí, ochrany veřejného zdraví i ochrany práv obyvatel dotčeného území.**<br><br>Návrh akceleračních oblastí AOV24 – Lodhéřov, AOV47 – Bukovec, AOV48 – Chrbonín, AOV49 – Křeč a AOV50 je v rozporu s principem předběžné opatrnosti, požadavky na ochranu veřejného zdraví, ochranu přírody a krajiny, ochranu vodních zdrojů i se zásadou proporcionality zásahu do území. Současně nebyly dostatečně vyhodnoceny kumulativní a synergické vlivy souběhu | |

| | | | | | | |
|---|---|---|---|---|---|---|
| | | | | | akceleračních oblastí AOV47 – Bukovec, AOV48 – Chrbonín, AOV49 – Křeč a AOV50 – Obrataň a zamýšlené stavby větrných elektráren (VTE) při naplnění stanovených limitů (zejména výška a množství).<br><br>Dokumentace SEA (SEA) a UO v předložené podobě není dostatečně odůvodněná, neobsahuje konkrétní odborné podklady a v řadě oblastí odkládá podstatné posouzení vlivů až do budoucích navazujících řízení. Návrh je proto nepřezkoumatelný a v rozporu s právními předpisy České republiky i Evropské unie. Současně může mít závažné dopady na krajinný ráz, biodiverzitu, vodní poměry, kulturně-historické hodnoty území i kvalitu života obyvatel.<br><br>Požaduji proto především vypuštění akceleračních oblastí AOV24 – Lodhéřov, AOV47 – Bukovec, AOV48 – Chrbonín, AOV49 – Křeč a AOV50 – Obrataň a souvisejícího územního opatření z návrhu Změny č. 2 Územního rozvojového plánu ČR. Pro případ, že tomuto požadavku nebude vyhověno, požaduji zásadní přepracování návrhu, zejména doplnění plného vyhodnocení kumulativních vlivů, ochrany veřejného zdraví, ochrany PUPFL, vlivů na soustavu Natura 2000, chráněné živočichy, krajinný ráz, vodní zdroje a majetková práva obyvatel. Současně žádám, aby všechny připomínky byly řádně a individuálně vypořádány v souladu se zákonem, včetně konkrétního a přezkoumatelného odůvodnění způsobu jejich vypořádání.<br><br>**VI. PŘIPOMÍNKY K AKCELERAČNÍM OBLASTEM AOV24, AOV47, AOV48, AOV49 a AOV50**<br><br>**PŘIPOMÍNKY K AKCELERAČNÍ OBLASTI AOV24 – LODHÉŘOV**<br><br>1. Nesprávně zjištěný skutkový stav – ochranná pásma vodních zdrojů, rozpor s ochranou vod<br>Dokumentace SEA nesprávně uvádí, že se v území nenacházejí ochranná pásma vodních zdrojů, přestože v území existuje ochranné pásmo evidenčního čísla 00242303 – Přehrův Žďár podzemní S1, S2. Současně není zohledněna závislost obyvatel na individuálních studních. Obec Lodhéřov a zejména místní část Studnice se dlouhodobě potýkají s nedostatkem pitné vody ve studních a s omezeným zásobováním obyvatel pitnou vodou. Dále návrh ignoruje toky, povrchové vody a prameniště v AOV. Nejsou dostatečně stanoveny limity zakládání VTE. Je ignorován vliv výstavby a trvání základů VTE na podzemní vody a místní horninové prostředí. Návrh je v rozporu s § 3 zákona č. 500/2004 Sb., správní řád, a se zákonem č. 254/2001 Sb., vodní zákon. Návrh řešení: Požaduji vypuštění akcelerační oblasti AOV24 – Lodhéřov a souvisejícího územního opatření z návrhu Změny č. 2 Územního rozvojového plánu ČR.<br>2. Rozpor s ochranou zemědělského půdního fondu (ZPF)<br>Zemědělský půdní fond tvoří přibližně 70 % území AOV24. Dokumentace připouští zábor půd I. třídy ochrany v rozsahu 0,08 ha a II. třídy ochrany v rozsahu 0,59 ha, přesto vliv označuje pouze za „mírně negativní". Návrh bagatelizuje rozsah výstavby VTE a její dopady, neřeší nebezpečí eroze půd, a nedostatečně hodnotí možnost poškození meliorací včetně nezjištění jejich rozsahu. Návrh je v rozporu se zákonem č. 334/1992 Sb., o ochraně zemědělského půdního fondu, který stanoví zvýšenou ochranu nejbonitnějších půd. Návrh řešení: Požaduji vypuštění akcelerační oblasti AOV24 – Lodhéřov a souvisejícího územního opatření z návrhu Změny č. 2 Územního rozvojového plánu ČR.<br>3. Rozpor s ochranou lesa (PUPFL)<br>Pozemky určené k plnění funkcí lesa (PUPFL) tvoří přibližně 30 % území AOV24, tedy téměř třetinu celé oblasti. Dokumentace značně podceňuje a nehodnotí rozsah zásahů spojených s výstavbou VTE a to přístupových komunikací, manipulačních ploch a nutnou související likvidací a fragmentací lesních porostů a jejich vliv na migrační prostupnost živočichů. Návrh je v rozporu se zákonem č. 289/1995 Sb., lesní zákon, a neprokazuje existenci převažujícího veřejného zájmu. Návrh řešení: Požaduji vypuštění akcelerační oblasti AOV24 – Lodhéřov a souvisejícího územního opatření z návrhu Změny č. 2 Územního rozvojového plánu ČR.<br>4. Nedostatečná ochrana přírody a biodiverzity<br>SEA sama uvádí výskyt citlivých druhů ptáků a netopýrů, například čápa černého, motáka pochopa, motáka pilicha, krkavce velkého nebo netopýra rezavého. Nebyly však dostatečně vyhodnoceny migrační trasy ani možné dopady na CHKO Třeboňsko. Chybí potvrzený výskyt orla mořského a čápa černého. V oblasti nebyl vyhotoven ornitologický výzkum. Posouzení pro SEA trvalo jen 5 měsíců a není proto dostatečné. SEA a UO stanoví zcela nedostatečná opatření na ochranu netopýrů a ptáků. Postup je v rozporu se zákonem č. 114/1992 Sb., o ochraně přírody a krajiny. Návrh řešení: Požaduji vyhotovení celoročního ornitologického a chiropterologického průzkumu, včetně vyhodnocení migračních tras ptáků a netopýrů, kumulativních vlivů a dopadů na CHKO Třeboňsko. Současně požaduji doplnění biologických průzkumů o výskyt zvláště chráněných druhů, zejména orla mořského a čápa černého, a následné nové vyhodnocení vlivů v rámci SEA. Pro případ, že uvedené nedostatky nebudou řádně odstraněny, požaduji vypuštění akcelerační oblasti AOV24 – Lodhéřov a souvisejícího územního opatření z návrhu Změny č. 2 Územního rozvojového plánu ČR.<br>5. Nedostatečné posouzení vlivů na veřejné zdraví<br>Dokumentace neobsahuje konkrétní akustickou studii ani posouzení infrazvuku, amplitudové modulace, vibrací a stroboskopického efektu a současně nehodnotí celkové zatížení území z hlediska souběhu těchto vlivů. Současně sama připouští riziko obtěžování v okrajové zástavbě Lodhéřova v noční době. Vzhledem k reliéfu kotliny, ve které Lodhéřov leží, existuje riziko odrazů a zesílení akustického tlaku. Návrh je v rozporu se zákonem č. 258/2000 Sb., o ochraně veřejného zdraví, a s nařízením vlády č. 272/2011 Sb. Návrh řešení: Požaduji zpracování detailní akustické studie a plného hodnocení zdravotních rizik (HRA), které posoudí hluk, infrazvuk, amplitudovou modulaci, stroboskopický efekt a kumulativní vlivy větrných elektráren na obyvatele Lodhéřova a okolních sídel, a to včetně noční doby. Současně požaduji vyhodnocení vlivu reliéfu kotliny na šíření hluku, vznik odrazů a možné zesilování akustického tlaku v zastavěném území. Dále požaduji stanovení minimální odstupové vzdálenosti větrných elektráren od obytné a rekreační zástavby v rozsahu nejméně v rozsahu nejméně šestinásobku celkové výšky větrné elektrárny (6× výška VTE), nejméně však vždy 1km. Pro případ, že uvedené vlivy nebudou spolehlivě vyloučeny, požaduji vypuštění akcelerační oblasti AOV24 – Lodhéřov a souvisejícího územního opatření z návrhu Změny č. 2 Územního rozvojového plánu ČR.<br>6. Rizika pro bezpečnost, letectví a IZS<br>V území se nachází jev ÚAP 119 – Zájmové území Ministerstva obrany, který podmiňuje umisťování vysokých staveb dalším posouzením. Do území zasahuje Grid ATZ a ochranné pásmo letiště LKJH Jindřichův Hradec. Dokumentace současně nehodnotí dopady souvislého pásu VTE na zásahy vrtulníků integrovaného záchranného systému v lesním území. Postup je v rozporu se zákonem č. 49/1997 Sb., o civilním letectví, a se zákonem č. 239/2000 Sb., o integrovaném záchranném systému. Návrh řešení: Požaduji doplnění odborného posouzení vlivů akcelerační oblasti AOV24 – Lodhéřov na bezpečnost leteckého provozu, obranu státu a fungování integrovaného záchranného systému, zejména s ohledem na jev ÚAP 119 – Zájmové území Ministerstva obrany, Grid ATZ a ochranné pásmo letiště LKJH Jindřichův Hradec. Současně požaduji vyhodnocení dopadů souvislého pásu větrných elektráren na zásahy vrtulníků IZS, letecké hašení lesních požárů, zdravotnické záchranné služby a policejních vrtulníků, včetně posouzení bezpečnosti letových koridorů a omezení manévrovacích možností v lesním území. Dále požaduji stanoviska Ministerstva obrany, Úřadu pro civilní letectví, Řízení letového provozu ČR a složek IZS k umístění větrných elektráren v daném území. Pro případ, že uvedené bezpečnostní a letecké vlivy nebudou spolehlivě vyloučeny, požaduji vypuštění akcelerační oblasti AOV24 – Lodhéřov a souvisejícího územního opatření z návrhu Změny č. 2 Územního rozvojového plánu ČR.<br>7. Nepřiměřené zásahy do krajinného rázu | |

| | | | | | | |
|---|---|---|---|---|---|---|
| | | | | | Dokumentace sama připouští, že VTE budou novými výškovými dominantami viditelnými na velké vzdálenosti. Dotčeno může být působení kulturně-historických dominant, zejména zámku Červená Lhota a městské památkové rezervace Jindřichův Hradec, včetně významných pohledových vazeb. Chybí vizualizace dálkových pohledů a konkrétní hodnocení dopadů na kulturní a duchovní hodnoty území. Návrh je v rozporu s § 12 zákona č. 114/1992 Sb., o ochraně přírody a krajiny. Návrh řešení: Požaduji doplnění podrobného hodnocení krajinného rázu, vizualizace dálkových pohledů a vizuálních dopadů větrných elektráren na kulturně-historické dominanty území, zejména zámek Červená Lhota, městskou památkovou rezervaci Jindřichův Hradec a související pohledové osy a krajinné horizonty. Současně požaduji zpracování vizualizací z významných vyhlídkových míst, památkově chráněných území a dálkových pohledů, včetně vyhodnocení kumulativních vizuálních dopadů s dalšími záměry větrných elektráren v širším území. Dále požaduji posouzení souladu návrhu s ochranou kulturní krajiny a charakteru historického krajinného rázu podle § 12 zákona č. 114/1992 Sb., o ochraně přírody a krajiny. Pro případ, že významné negativní dopady na krajinný ráz a kulturně-historické hodnoty území nebudou společně vyloučeny, požaduji vypuštění akcelerační oblasti AOV24 – Lodhéřov a souvisejícího územního opatření z návrhu Změny č. 2 Územního rozvojového plánu ČR.<br>8. Podlimitní AOV<br>Akcelerační oblast AOV24 Lodhéřov vykazuje dle podkladů předpokládaný instalovaný výkon pouze cca 42 MW, čímž nesplňuje limit „nad 50 MW" stanovený v odůvodnění Změny č. 2 ÚRP pro vymezování akceleračních oblastí celostátního významu. Vymezení AOV24 je proto v rozporu s vlastním odůvodněním pořizovatele a postrádá zákonnou i věcnou konzistenci. Návrh řešení: Požaduji vypuštění akcelerační oblasti AOV24 – Lodhéřov a souvisejícího územního opatření z návrhu Změny č. 2 Územního rozvojového plánu ČR.<br>9. Nesouhlas obce a veřejnosti<br>Dotčená obec přijala nesouhlasné usnesení s vymezením akcelerační oblasti. Současně byla podána petice proti AOV24 s podpisy většiny místních občanů. Návrh je tak v rozporu s principem samosprávy a požadavky Aarhuské úmluvy. Návrh řešení: Požaduji vypuštění akcelerační oblasti AOV24 – Lodhéřov a souvisejícího územního opatření z návrhu Změny č. 2 Územního rozvojového plánu ČR.<br><br>**PŘIPOMÍNKY K AKCELERAČNÍ OBLASTI AOV47 – BUKOVEC**<br><br>10. Nesprávně zjištěný skutkový stav – ochranná pásma vodních zdrojů, rozpor s ochranou vod<br>Dokumentace SEA nesprávně uvádí, že se v území nenacházejí ochranná pásma vodních zdrojů, přestože v území existují ochranná pásma evidenčního čísla 00299703 – Drunče, Březina (vrt 501) a 00323810 – Hojovice (studna 5). Současně nejsou zohledněny další využívané zdroje pitné vody v Psárově a Bořetíně (zejména stávající obecní vrt o hloubce 50m a vodojem, oboje ve vzdálenosti do 300m od hranice AOV47, dtto plánovaný obecní vrt a přívod k vodojemu) ani závislost obyvatel na individuálních studních. Dále návrh ignoruje toky, povrchové vody a prameniště v AOV. Nejsou dostatečně stanoveny limity zakládání VTE. Je ignorován vliv výstavby a trvání základů VTE na podzemní vody a místní horninové prostředí. Není zjištěn rozsah poddolovaných oblastí. Návrh je v rozporu s § 3 zákona č. 500/2004 Sb., správní řád, a se zákonem č. 254/2001 Sb., vodní zákon. Návrh řešení: Požaduji vypuštění akcelerační oblasti AOV47 – Bukovec a souvisejícího územního opatření z návrhu Změny č. 2 Územního rozvojového plánu ČR.<br>11. Rozpor s ochranou zemědělského půdního fondu (ZPF)<br>Zemědělský půdní fond tvoří přibližně 48,32 % území AOV47. Dokumentace připouští zábor půd I. třídy ochrany v rozsahu 2,31 ha a II. třídy ochrany v rozsahu 0,10 ha, přesto vliv označuje pouze za „mírně negativní". Návrh bagatelizuje rozsah výstavby VTE a její dopady, neřeší nebezpečí eroze půd, a nedostatečně hodnotí možnost poškození meliorací včetně nezjištění jejich rozsahu. Návrh je v rozporu se zákonem č. 334/1992 Sb., o ochraně zemědělského půdního fondu, který stanoví zvýšenou ochranu nejbonitnějších půd. Návrh řešení: Požaduji vypuštění akcelerační oblasti AOV47 – Bukovec a souvisejícího územního opatření z návrhu Změny č. 2 Územního rozvojového plánu ČR.<br>12. Rozpor s ochranou lesa (PUPFL)<br>Pozemky určené k plnění funkcí lesa (PUPFL) tvoří přibližně 51,58 % území AOV47, tedy více než polovinu celé oblasti. Dokumentace značně podceňuje, resp. ignoruje a nebodnotí rozsah zásahů spojených s výstavbou VTE a to přístupových komunikací, manipulačních ploch a souvisejícími nutnou likvidací a fragmentací lesních porostů a jejich vliv na migrační prostupnost živočichů. Návrh je v rozporu se zákonem č. 289/1995 Sb., lesní zákon, a neprokazuje existenci převažujícího veřejného zájmu. Návrh řešení: Požaduji vypuštění akcelerační oblasti AOV47 – Bukovec a souvisejícího územního opatření z návrhu Změny č. 2 Územního rozvojového plánu ČR.<br>13. Nedostatečná ochrana přírody a biodiverzity<br>V blízkém okolí AOV 47 se nachází řada chráněných oblastí, dokumentace nezmiňuje PP Hučský potok (vzdálenost cca 2.000 m, ochranné pásmo 330 ha), dále cenných mokřadů a prameniší, dále významný biotop u rybníka Táta pobíží hranice AOV. SEA sama uvádí výskyt citlivých druhů ptáků a netopýrů, například motáka pilicha, datla černého nebo netopýra rezavého, a dalších druhů netopýrů, neuvádí však, že tyto výskyty jsou významné v samotné AOV, nejen v jejím blízkém okolí. Nálezy netopýrů dle ČESON jsou dle jeho evidence přímo v AOV47 (Bořetín) a dále v blízkém okolí (Předboř, Choustník, Dobešov u Černovic, Lidmaň, Těmice). Nebyly dostatečně vyhodnoceny migrační trasy ani možné dopady na EVL. Chýnovské jeskyně (CZ0314634) v rámci soustavy Natura 2000. Středem celého území prochází migrační koridory zvláště chráněných druhů velkých savců a lokální biokoridory a biocentra, viz územní plány všech obcí v AOV. Dokumentace zcela podceňuje dopady výstavby na tuto skutečnost. SEA a UO stanoví zcela nedostatečná opatření na ochranu netopýrů a ptáků. Výstavba 33 VTE povede k nárazové devastaci celého území ohledně dopravy obrovských dílů stavby, betonu, vybudování dostatečných přístupových komunikací na zalesněný střed celé AOV 47. Chybí potvrzený výskyt orla mořského, sokola stěhovavého, luňáka červeného, ledňáčka říčního, čápa černého. V oblasti nebyl vyhotoven ornitologický výzkum. Zásadním způsobem budou narušeny migrační koridory velkých savců a lokální biokoridory a biocentra. Vyskytují se chráněné druhy vachta trojlistá, pestnatec májový, skokan skřehotavý, kuňka obecná. Není dostatečná ochrana mokřadů (v UO bez ochranného pásma). V SEA je nedostatečně zjištěn rozsah mimolesní zeleně a je stanovena jeho nedostatečná ochrana. Provedeno vadné vyhodnocení vlivu na klima ze strany výstavby a provozu VTE. Posouzení pro SEA trvalo jen 5 měsíců a není proto dostatečné. Postup je v rozporu se zákonem č. 114/1992 Sb., o ochraně přírody a krajiny, a s mezinárodní dohodou EUROBATS. Návrh řešení: Požaduji vyhotovení celoročního ornitologického a chiropterologického průzkumu v rozsahu odpovídajícím metodikám Agentury ochrany přírody a krajiny ČR a doporučením dohody EUROBATS, a to minimálně po dobu jednoho celého biologického cyklu. Současně požaduji doplnění biologického hodnocení o výskyt a migrační trasy zvláště chráněných druhů, zejména orla mořského a čápa černého, včetně vyhodnocení hnízdních, potravních a migračních vazeb v širším území. Dále požaduji úplné posouzení vlivů na EVL Chýnovské jeskyně (CZ0314634) a soustavu Natura 2000, včetně kumulativních vlivů více akceleračních oblastí a vyhodnocení rizik mortality ptáků a netopýrů. Pro případ, že uvedené vlivy na biodiverzitu a zvláště chráněné druhy nebudou společně vyloučeny, požaduji vypuštění akcelerační oblasti AOV47 – Bukovec a souvisejícího územního opatření z návrhu Změny č. 2 Územního rozvojového plánu ČR.<br>14. Nedostatečné posouzení vlivů na veřejné zdraví<br>Dokumentace neobsahuje konkrétní akustickou studii ani posouzení vibrací, infrazvuku, amplitudové modulace a stroboskopického efektu, v tomto směru je zcela bez odůvodnění a současně nehodnotí celkové zatížení území z hlediska souběhu těchto vlivů. Dokumentace uvádí, že se předpokládá ve vzdálenosti 500m hluková hladina 37dB na 1 VTE, přičemž toto tvrzení není podloženo žádnou studií (takto vysoké a rozměrné VTE se v ČR ani nenacházejí) ani bližším zdůvodněním a nebere vůbec v úvahu kumulaci více zdrojů hluku – více VTE a ani sílu větru a specifický způsob měření u VTE. Současně sama připouští, že některé obytné objekty se nacházejí ve vzdálenostech kratších než 500 m od hranice AOV47. Řada obytných objektů se způsobem využití rodinný dům je blíže než 500 m k hranici AOV 47, jde konkrétně o tyto obytné objekty v: k.ú. Bořetín č.p.: [ ] k.ú. Dobešov ( Cihelny ) č.p. [ ] 32, 57, k.ú. Vlkosovice č.p.: [ ] k.ú. Drunče č.p.:1, 2, 3, 4, 12, 48, 40, k.ú. Březina u JH č.p.: [ ] k.ú. Třklasovice č.p. [ ] k.ú. Psárov č.p.: [ ] k.ú. Hojovice č.p.: [ ] | |

| | | | | | | |
|---|---|---|---|---|---|---|
| | | | | | 63, 46, k.ú. Chválkov u KnL. č.p. 94, 14, Rutov č.p.: 62, 68, 60. Návrh je v rozporu se zákonem č. 258/2000 Sb., o ochraně veřejného zdraví, a s nařízením vlády č. 272/2011 Sb. Sama vzdálenost 500m je z hlediska ochrany veřejného zdraví naprosto nedostatečná. Samotná výstavba dále velmi výrazným způsobem zatíží hlukem, prašností, blokováním dopravy celé území, jedná se o tisíce m3 betonu apod. Návrh řešení: Požadují zpracování detailní akustické studie a plného hodnocení zdravotních rizik (HRA), které posoudí hluk, infrazvuk, amplitudovou modulaci, stroboskopický efekt a kumulativní vlivy větrných elektráren na obyvatele, a to včetně noční doby. Současně požadují vyhodnocení vlivu reliéfu krajiny na šíření hluku, vznik odrazů a možné zesilování akustického tlaku v zastavěném území. Dále požadují stanovení minimální odstupové vzdálenosti větrných elektráren od obytné a rekreační zástavby v rozsahu nejméně šestinásobku celkové výšky větrné elektrárny (6× výška VTE), nejméně však vždy 1km. Pro případ, že uvedené vlivy nebudou spolehlivě vyloučeny, požadují vypuštění akcelerační oblasti AOV47 – Bukovec a souvisejícího územního opatření z návrhu Změny č. 2 Územního rozvojového plánu ČR.<br>15. Nepřiměřené zásahy do krajinného rázu<br>Dokumentace sama připouští, že VTE budou novými výškovými dominantami viditelnými na velké vzdálenosti a připouští negativní vliv na krajinný ráz, byť naprosto neadekvátně vyhodnocený. Sama připouští, že dotčeno může být působení kulturně-historických dominant, zejména hradu Choustník, hradu Kámen a zámku Červená Lhota, významné kostely, památník v Mnichu, sakrální stavby a výletní místa, včetně významných pohledových vazeb, mnohé z nich jsou navíc do 1000m vzdáleny od hranice AOV47 a to zejména archeologické a kulturní památky v Mnichu, Hojovicích, Bořetíně (Mostkova kaplička na hranicích AOV47) a Druních (např. slovanské pohřebiště na hranicích AOV47). Navrhovaná opatření v dokumentaci na zmírnění negativního vlivu jsou zcela nesmyslná a nedostatečná (zachování údajných pohledových os, barva doprovodných staveb VTE, „hnízda" VTE) a odporují i ostatním částem dokumentace (odstupové vzdálenosti mezi VTE, přípustná hustota VTE v AOV). Např. hrad Choustník a stejnojmenný kopec je viditelný prakticky odevšad. Žádné pohledové osy ani zhavření věží zničení krajinného rázu neodvrátí. Plánované stavby VTE jsou při svém plánovaném množství (cca 88 věží ve všech 4 AOV47-50 ) a při limitní výšce 250m tak gigantické (chladicí věže JETE mají 155 m), že při běžném převýšení zdejších kopců nad zdejší mírně zvlněnou krajinu cca 100-150m ji naprosto pohledově ovládnou, obzvlášť budou-li stát na nejvyšších bodech plánovaných AOV (což je pro investory žádoucí). Dokumentace nehodnotí kumulovaný vliv všech 4 AOV47-50, chybí vizualizace dálkových pohledů a konkrétní hodnocení dopadů na kulturní a duchovní hodnoty území. Omezení výšky VTE na 250m a prezentace tohoto omezení jako zmírňujícího opatření dle SEA a ÚO, přičemž právě tato výška je základní příčinou zničení místního krajinného rázu, je absurdní. Návrh je v naprostém rozporu s § 12 zákona č. 114/1992 Sb., o ochraně přírody a krajiny a dopad na krajinný ráz je silně negativní. Návrh řešení: Navrhuji doplnění podrobného hodnocení krajinného rázu, vizualizace dálkových pohledů a kumulativních vizuálních dopadů větrných elektráren v širším území, a to zejména ve vztahu k hradu Choustník, hradu Kámen, zámku Červená Lhota a dalším kulturně-historickým dominantám. Dále navrhuji zpracování realistických vizualizací z významných vyhlídkových míst, obcí, kulturních památek a krajinných horizontů, včetně posouzení souběhu akceleračních oblastí AOV47–AOV50. Současně navrhuji vyhodnocení vlivů na charakter historické kulturní krajiny, dálkové pohledové osy a krajinné dominanty podle § 12 zákona č. 114/1992 Sb., o ochraně přírody a krajiny. Pro případ, že významné negativní dopady na krajinný ráz a kulturně-historické hodnoty území nebudou spolehlivě vyloučeny, navrhuji vypuštění akcelerační oblasti AOV47 – Bukovec a souvisejícího územního opatření z návrhu Změny č. 2 Územního rozvojového plánu ČR.<br><br>**PŘIPOMÍNKY K AKCELERAČNÍ OBLASTI AOV48 – CHRBONÍN**<br><br>16. Nesprávný skutkový stav – vodní zdroje a hydrogeologické poměry<br>Dokumentace SEA nesprávně uvádí, že se v území nenacházejí ochranná pásma vodních zdrojů, přestože v území existují ochranná pásma evidenčních čísel 00306203 – Chrbonín studny 1, 2, 00222503 – Terezín studny S1, S2, S3 a 00444603 – Radenín studny S1, S2, S3. Současně však vůbec nezohledňuje obecní a individuální studny v lokalitách Vlčerves a Lišky, které slouží k zásobování obyvatel pitnou vodou. Dále návrh ignoruje toky, povrchové vody a prameniště v AOV. Nejsou dostatečně stanoveny limity zakládání VTE. Je ignorován vliv výstavby a trvání základů VTE na podzemní vody a místní horninové prostředí. Návrh je v rozporu s § 3 zákona č. 500/2004 Sb., správní řád, a se zákonem č. 254/2001 Sb., vodní zákon. Návrh řešení: Požadují vypuštění akcelerační oblasti AOV48 – Chrbonín a souvisejícího územního opatření z návrhu Změny č. 2 Územního rozvojového plánu ČR.<br>17. Rozpor s ochranou zemědělského půdního fondu (ZPF)<br>Zemědělský půdní fond tvoří přibližně 52 % území AOV48. Dokumentace připouští zábor půd I. třídy ochrany v rozsahu 0,81 ha a II. třídy ochrany v rozsahu 0,11 ha, přesto vliv označuje pouze za „mírně negativní". Návrh bagatelizuje rozsah výstavby VTE a její dopady, neřeší nebezpečí eroze půd, a nedostatečně hodnotí možnost poškození meliorací včetně nezjištění jejich rozsahu. Návrh je v rozporu se zákonem č. 334/1992 Sb., o ochraně zemědělského půdního fondu, který stanoví zvýšenou ochranu nejbonitnějších půd. Návrh řešení: Požadují vypuštění akcelerační oblasti AOV48 – Chrbonín a souvisejícího územního opatření z návrhu Změny č. 2 Územního rozvojového plánu ČR.<br>18. Rozpor s ochranou lesa (PUPFL)<br>Pozemky určené k plnění funkcí lesa (PUPFL) tvoří přibližně 48 % území AOV48. Dokumentace značně podceňuje, resp. ignoruje a nehodnotí rozsah zásahů spojených s výstavbou VTE a to přístupových komunikací, manipulačních ploch a související nutnou likvidaci a fragmentaci lesních porostů a jejich vliv na migrační prostupnost živočichů. Návrh je v rozporu se zákonem č. 289/1995 Sb., lesní zákon, a neprokazuje existenci převažujícího veřejného zájmu. Návrh řešení: Požadují vypuštění akcelerační oblasti AOV48 – Chrbonín a souvisejícího územního opatření z návrhu Změny č. 2 Územního rozvojového plánu ČR.<br>19. Nedostatečná ochrana přírody a biodiverzity<br>SEA sama uvádí výskyt citlivých druhů ptáků, například lelúka červeného, káně lesní, sluka lesní, křepelka polní, být rudý. Biologické hodnocení neobsahuje vliv na hnízdiště orla mořského ve Mlýnech. A dále dokumentace uvádí výskyt netopýrů, např. netopýr rezavý, nyroměný, parkový a nejmenší. Nebyly však dostatečně vyhodnoceny migrační trasy a vazby na významné zimoviště EVL Chýnovská jeskyně (CZ0314634) v rámci Natura 2000. V blízkém okolí AOV se nachází řada chráněných oblastí, které dokumentace nezmiňuje, dále cenných mokřadů a prameniště. Územím prochází migrační koridory zvláště chráněných druhů velkých savců a lokální biokoridory a biocentra, viz územní plán obce. Dokumentace zcela podceňuje dopady výstavby na tuto skutečnost. SEA a ÚO stanoví zcela nedostatečná opatření na ochranu netopýrů a ptáků. Výstavba všech v ÚO připuštěných VTE povede k naprosté devastaci celého území obledně dopravy obrovských dílů stavby, betonu, vybudování dostatečných přístupových komunikací. V oblasti nebyl vyhotoven ornitologický výzkum. Zásadním způsobem budou narušeny migrační koridory velkých savců a lokální biokoridory a biocentra. Vyskytují se chráněné druhy rostlin a živočichů neuvedené v SEA. Není dostatečná ochrana mokřadů (v UO bez ochranného pásma). V SEA je nedostatečně zjištěn rozsah mimolesní zeleně a je stanovena její nedostatečná ochrana. Provedeno vadné vyhodnocení vlivu na klima ze strany výstavby a provozu VTE. Návrh je v rozporu se zákonem č. 114/1992 Sb., o ochraně přírody a krajiny, s § 45i téhož zákona a s dohodou EUROBATS. Návrh řešení: Požadují vyhotovení celoročního ornitologického a chiropterologického průzkumu v rozsahu odpovídajícím metodikám Agentury ochrany přírody a krajiny ČR a doporučením dohody EUROBATS, a to minimálně po dobu jednoho celého biologického cyklu. Současně požadují doplnění biologického hodnocení o výskyt a migrační trasy zvláště chráněných druhů, zejména orla mořského a čápa černého, včetně vyhodnocení hnízdních, potravních a migračních vazeb v širším území. Dále požadují úplné posouzení vlivů na EVL Chýnovské jeskyně (CZ0314634) a soustavu Natura 2000, včetně kumulativních vlivů více akceleračních oblastí a vyhodnocení rizik mortality ptáků a netopýrů. Pro případ, že uvedené vlivy na biodiverzitu a zvláště chráněné druhy nebudou spolehlivě vyloučeny, požadují vypuštění akcelerační oblasti AOV48 – Chrbonín a souvisejícího územního opatření z návrhu Změny č. 2 Územního rozvojového plánu ČR.<br>20. Nepřiměřené zásahy do krajinného rázu | |

| | | | | | | |
|---|---|---|---|---|---|---|
| | | | | | Dokumentace sama připouští, že VTE budou novými dominantami viditelnými na velké vzdálenosti a mohou narušit pohledové vazby na zámek Radenín, hrobku Latourů a kostel sv. Markéty, dále Sudkův Důl s tvrzí, hrad Choustník a hrad Kámen a výrazné horizonty Blaníku a Svidníku. Současně nejsou dostatečně vyhodnoceny dopady na poutní místo Svatá Anna, krajinné oblasti Pacovsko a Táborsko-Soběslavsko ani na pohledové horizonty Josafatského údolí. Návrh je v rozporu s § 12 zákona č. 114/1992 Sb., o ochraně přírody a krajiny. Návrh řešení: Navrhuji doplnění podrobného hodnocení krajinného rázu, dálkových pohledů a kumulativních vizuálních dopadů větrných elektráren v širším území, zejména ve vztahu k zámku Radenín, hrobce Latourů, kostelu sv. Markéty, tvrzi Sudkův Důl, hradu Choustník, hradu Kámen a významným krajinným horizontům Blaníku a Svidníku. Dále navrhuji zpracování realistických vizualizací z obcí, vyhlídkových míst, kulturních památek a pohledových os, včetně vyhodnocení souběhu akceleračních oblastí AOV47–AOV50 a jejich společného vlivu na charakter historické kulturní krajiny. Současně navrhuji doplnění posouzení vlivů na poutní místo Svatá Anna, krajinné oblasti Pacovsko a Táborsko-Soběslavsko a pohledové horizonty Josafatského údolí podle § 12 zákona č. 114/1992 Sb., o ochraně přírody a krajiny. Pro případ, že významné negativní dopady na krajinný ráz a kulturně-historické hodnoty území nebudou spolehlivě vyloučeny, navrhuji vypuštění akcelerační oblasti AOV48 – Chrbonín a souvisejícího územního opatření z návrhu Změny č. 2 Územního rozvojového plánu ČR.<br>21. Podlimitní AOV<br>Akcelerační oblast AOV48 Chrbonín vykazuje dle podkladů předpokládaný instalovaný výkon pouze cca 45,5 MW, čímž nesplňuje limit „nad 50 MW" stanovený v odůvodnění Změny č. 2 ÚRP pro vymezování akceleračních oblastí celostátního významu. Vymezení AOV48 je proto v rozporu s vlastním odůvodněním pořizovatele a postrádá zákonnou i věcnou konzistenci. Návrh řešení: Požaduji vypuštění akcelerační oblasti AOV48 – Chrbonín a souvisejícího územního opatření z návrhu Změny č. 2 Územního rozvojového plánu ČR.<br>22. Chráněný receptor – Dětský domov Radenín<br>V bezprostřední blízkosti hranice akcelerační oblasti AOV48 – Chrbonín, přibližně ve vzdálenosti 500 m, se nachází Dětský domov Radenín, který představuje chráněný receptor ve smyslu nařízení vlády č. 272/2011 Sb., o ochraně zdraví před nepříznivými účinky hluku a vibrací. Jedná se o zařízení určené pro děti a mladistvé, tedy zvláště citlivou skupinu obyvatelstva, u níž je nutné posuzovat zdravotní dopady s maximální mírou opatrnosti. Dokumentace SEA neobsahuje konkrétní posouzení vlivů na tento chráněný receptor, zejména z hlediska hluku, infrazvuku, vibrací, amplitudové modulace a stroboskopického efektu (flicker efektu). V navazujících řízeních EIA proto musí být zpracováno plné hodnocení zdravotních rizik (HRA – Health Risk Assessment) a detailní akustické posouzení, které prokáže, že provozem větrných elektráren nedojde k nepříznivému ovlivnění zdraví a kvality života dětí umístěných v zařízení. Návrh řešení: Požaduji vypuštění akcelerační oblasti AOV48 – Chrbonín a souvisejícího územního opatření z návrhu Změny č. 2 Územního rozvojového plánu ČR.<br><br>**PŘIPOMÍNKY K AKCELERAČNÍ OBLASTI AOV49 – KŘEČ**<br><br>23. Nesprávný skutkový stav – vodní zdroje a hydrogeologické poměry<br>Dokumentace SEA nesprávně tvrdí, že se v území nenacházejí ochranná pásma vodních zdrojů, a z toho dovozuje zanedbatelné vlivy na vody. Současně však věcně nezohledňuje obecní a individuální studny v lokalitách Křeč, Kozmice – Za Petrovým, Černovice – V Padělkách, Vlčeves – Liščy a Svatá Anna, které slouží k zásobování obyvatel pitnou vodou. Dále návrh ignoruje toky, povrchové vody a prameniště v AOV. Nejsou dostatečně stanoveny limity zakládání VTE. Je ignorován vliv výstavby a trvání základů VTE na podzemní vody a místní hydrinové prostředí. Návrh je v rozporu s § 3 zákona č. 500/2004 Sb., správní řád, a se zákonem č. 254/2001 Sb., vodní zákon. Návrh řešení: Požadují vypuštění akcelerační oblasti AOV49 – Křeč a souvisejícího územního opatření z návrhu Změny č. 2 Územního rozvojového plánu ČR.<br>24. Rozpor s ochranou zemědělského půdního fondu (ZPF)<br>Zemědělský půdní fond tvoří přibližně 78 % území AOV49. Dokumentace připouští zábor půd I. třídy ochrany v rozsahu 2,45 ha a II. třídy ochrany v rozsahu 0,27 ha, přesto vliv označuje pouze za „mírně negativní". Návrh bagatelizuje rozsah výstavby VTE a její dopady, neřeší nebezpečí eroze půd, a nedostatečně hodnotí možnost poškození meliorací včetně nezjištění jejich rozsahu. Návrh je v rozporu se zákonem č. 334/1992 Sb., o ochraně zemědělského půdního fondu, který stanoví zvýšenou ochranu nejbonitnějších půd. Návrh řešení: Požadují vypuštění akcelerační oblasti AOV49 – Křeč a souvisejícího územního opatření z návrhu Změny č. 2 Územního rozvojového plánu ČR.<br>25. Rozpor s ochranou lesa (PUPFL)<br>Pozemky určené k plnění funkcí lesa (PUPFL) tvoří přibližně 22 % území AOV49. Dokumentace značně podceňuje, resp. ignoruje a nehodnotí rozsah zásahů spojených s výstavbou VTE a to přístupových komunikací, manipulačních ploch a související nutnou likvidaci a fragmentaci lesních porostů a jejich vliv na migrační prostupnost živočichů. Návrh je v rozporu se zákonem č. 289/1995 Sb., lesní zákon, a neprokazuje existenci převažujícího veřejného zájmu. Návrh řešení: Požaduji vypuštění akcelerační oblasti AOV49 – Křeč a souvisejícího územního opatření z návrhu Změny č. 2 Územního rozvojového plánu ČR.<br>26. Nedostatečná ochrana přírody a biodiverzity<br>SEA sama uvádí výskyt citlivých druhů ptáků a netopýrů, například krkavce velkého, motáka pochopa, čápa černého či netopýra rezavého. Biologické hodnocení neobsahuje vliv na hnízdiště orla mořského ve Mlýnech. Nebyly však dostatečně vyhodnoceny migrační trasy ani vazby na EVL Chýnovská jeskyně (CZ0314634) v rámci Natura 2000. V blízkém okolí AOV se nachází řada chráněných oblastí, které dokumentace nezmiňuje, dále cenných mokřadů a prameniš'. Územím prochází migrační koridory zvláště chráněných druhů velkých savců a lokální biokoridory a biocentra, viz územní plán obce. Dokumentace zcela podceňuje dopady výstavby na tuto skutečnost. SEA a UO stanoví zcela nedostatečná opatření na ochranu netopýrů a ptáků. Výstavba všech UO připouštěných VTE povede k naprosté devastaci celého území obledně dopravy obrovských dílů stavby, betonu, vybudování dostatečných přístupových komunikací. V oblasti nebyl vyhotoven ornitologický výzkum. Zásadním způsobem budou narušeny migrační koridory velkých savců a lokální biokoridory a biocentra. Vyskytují se chráněné druhy rostlin a živočichů neuvedené v SEA. Není dostatečná ochrana mokřadů (v UO bez ochranného pásma). V SEA je nedostatečně zjištěn rozsah mimolesní zeleně a je stanovena jeho nedostatečná ochrana. Provedeno vadné vyhodnocení vlivu na klima ze strany výstavby a provozu VTE. Návrh je v rozporu se zákonem č. 114/1992 Sb., o ochraně přírody a krajiny, s § 45i těhož zákona a s dohodou EUROBATS. Návrh řešení: Požaduji vyhotovení celoročního ornitologického a chiropterologického průzkumu v rozsahu odpovídajícím metodikám Agentury ochrany přírody a krajiny ČR a doporučením dohody EUROBATS, a to minimálně po dobu jednoho celého biologického cyklu. Současně požaduji doplnění biologického hodnocení o výskyt a migrační trasy zvláště chráněných druhů, zejména orla mořského a čápa černého, včetně vyhodnocení hnízdních, potravních a migračních vazeb v širším území. Dále požadují úplné posouzení vlivů na EVL Chýnovské jeskyně (CZ0314634) a soustavu Natura 2000, včetně kumulativních vlivů více akceleračních oblastí a vyhodnocení rizik mortality ptáků a netopýrů. Pro případ, že uvedené vlivy na biodiverzitu a zvláště chráněné druhy nebudou spolehlivě vyloučeny, požaduji vypuštění akcelerační oblasti AOV49 – Křeč a souvisejícího územního opatření z návrhu Změny č. 2 Územního rozvojového plánu ČR.<br>27. Nepřiměřené zásahy do krajinného rázu<br>Dokumentace sama připouští, že VTE budou novými dominantami viditelnými na velké vzdálenosti a mohou narušit pohledové osy na kostel sv. Jakuba Většího ve Křeči, hrad Choustník či historickou krajinu Sudkova Dolu. Současně nejsou dostatečně vyhodnoceny dopady na poutní místo Svatá Anna ani na tzv. Černovické vyhlídky. Obec Křeč je obklíčena z více stran v odstupové vzdálenosti 500 m. Dokumentace nehodnotí kumulovaný vliv všech 4 AOV47-50, chybí vizualizace dálkových pohledů a konkrétní hodnocení dopadů na kulturní a duchovní hodnoty území. Omezení výšky VTE na 250m a prezentace tohoto omezení jako zmírňujícího opatření dle SEA a UO, přičemž právě tato výška je základní příčinou zničení místního krajinného rázu, je absurdní. Návrh je v rozporu s § 12 zákona č. 114/1992 Sb., o ochraně přírody a krajiny. | |

| | | | | | | |
|---|---|---|---|---|---|---|
| | | | | | Návrh řešení: Požaduji doplnění podrobného hodnocení krajinného rázu, dálkových pohledů a kumulativních vizuálních dopadů větrných elektráren v širším území, zejména ve vztahu ke kostelu sv. Jakuba Většího ve Křečí, hradu Choustník, historické krajině Sudkova Dolu, poutnímu místu Svatá Anna a tzv. Černovickým vyhlídkám. Současně požaduji zpracování realistických vizualizací z obcí, významných vyhlídkových míst, kulturních památek a krajinných horizontů, včetně vyhodnocení souběhu akceleračních oblastí AOV47–AOV50 a jejich společného vlivu na charakter historické kulturní krajiny. Dále požaduji doplnění posouzení vlivů na pohledové osy, krajinné dominanty a dálkové horizonty podle § 12 zákona č. 114/1992 Sb., o ochraně přírody a krajiny. Pro případ, že významné negativní dopady na krajinný ráz a kulturně-historické hodnoty území nebudou spolehlivě vyloučeny, požaduji vypuštění akcelerační oblasti AOV49 – Křeč a souvisejícího územního opatření z návrhu Změny č. 2 Územního rozvojového plánu ČR.<br><br>**PŘIPOMÍNKY K AKCELERAČNÍ OBLASTI AOV50 – OBRATAŇ**<br><br>28. Nesprávný skutkový stav – vodní zdroje a hydrogeologické poměry<br>Dokumentace SEA nesprávně uvádí, že se v území nenacházejí ochranná pásma vodních zdrojů, přestože v území existují ochranná pásma evidenčních čísel 00200410 – Obrataň podzemní zdroj a 00206610 – Obrataň podzemní zdroj. Současně nejsou zohledněny studny obce Pořín v lokalitě Pinach ani závislost obyvatel okolních obcí na individuálních studních. Dále návrh ignoruje toky, povrchové vody a prameniště v AOV. Nejsou dostatečně stanoveny limity zakládání VTE. Je ignorován vliv výstavby a trvání základů VTE na podzemní vody a místní horninové prostředí. Návrh je v rozporu s § 3 zákona č. 500/2004 Sb., správní řád, a se zákonem č. 254/2001 Sb., vodní zákon. Návrh řešení: Požaduji vypuštění akceleračních oblastí AOV50 – Obrataň a souvisejícího územního opatření z návrhu Změny č. 2 Územního rozvojového plánu ČR.<br>29. Rozpor s ochranou zemědělského půdního fondu (ZPF)<br>Zemědělský půdní food tvoří přibližně 63,43 % území AOV50. Dokumentace připouští zábor půd I. třídy ochrany v rozsahu 1,38 ha a II. třídy ochrany v rozsahu 0,07 ha, přesto vliv označuje pouze za „mírně negativní". Návrh bagatelizuje rozsah výstavby VTE a její dopady, neřeší nebezpečí eroze půd, a nedostatečně hodnotí možnost polkození meliorací včetně nezjištění jejich rozsahu. Návrh je v rozporu se zákonem č. 334/1992 Sb., o ochraně zemědělského půdního fondu, který stanoví zvýšenou ochranu nejbonitnějších půd. Návrh řešení: Požaduji vypuštění akcelerační oblasti AOV50 – Obrataň a souvisejícího územního opatření z návrhu Změny č. 2 Územního rozvojového plánu ČR.<br>30. Rozpor s ochranou lesa (PUPFL)<br>Pozemky určené k plnění funkci lesa (PUPFL) tvoří přibližně 35,29 % území AOV50. Dokumentace značně podceňuje, resp. ignoruje a nebodnotí rozsah zásahů spojených s výstavbou VTE a to přístupových komunikací, manipulačních ploch a související nutnou likvidaci a fragmentaci lesních porostů a jejich vliv na migrační prostupnost živočichů. Návrh je v rozporu se zákonem č. 289/1995 Sb., lesní zákon, a nepreukazuje existenci převažujícího veřejného zájmu. Návrh řešení: Požadují vypuštění akcelerační oblasti AOV50 – Obrataň a souvisejícího územního opatření z návrhu Změny č. 2 Územního rozvojového plánu ČR.<br>31. Nedostatečná ochrana přírody a biodiverzity<br>SEA sama uvádí výskyt citlivých druhů ptáků a netopýrů, například luňáka červeného, motáka pilicha, krkavce velkého a netopýra rezavého. Nebyly však dostatečně vyhodnoceny migrační trasy, nadregionální biokoridor Čunkovský potok – Pařezitý, Roštejn ani vazby na EVL Chýnovská jeskyně (CZ0314634) v rámci Natura 2000. V blízkém okolí AOV se nachází řada chráněných oblastí, které dokumentace nezmiňuje, dále cenných mokřadů a prameniště. Územím prochází migrační koridory zvláště chráněných druhů velkých savců a lokální biokoridory a biocentra, viz územní plán obce. Dokumentace zcela podceňuje dopady výstavby na tuto skutečnost. SEA a UO stanoví zcela nedostatečná opatření na ochranu netopýrů a ptáků. Výstavba všech UO připouštěných VTE povede k naprosté devastaci celého území ohledně dopravy obrovských dílů stavby, betonu, vybudování dostatečných přístupových komunikací. V oblasti nebyl vyhotoven ornitologický výzkum. Zásadním způsobem budou narušeny migrační koridory velkých savců a lokální biokoridory a biocentra. Vyskytují se chráněné druhy rostlin a živočichů neuvedené v SEA. Není dostatečná ochrana mokřadů (v UO bez ochranného pásma ). V SEA je nedostatečně zjištěn rozsah mimolesní zeleně a je stanovena jeho nedostatečná ochrana. Provedeno vadné vyhodnocení vlivu na klima ze strany výstavby a provozu. Návrh je v rozporu se zákonem č. 114/1992 Sb., o ochraně přírody a krajiny, s § 45i téhož zákona a s dohodou EUROBATS. Návrh řešení: Navrhuji vyhotovení celoročního ornitologického a chiropterologického průzkumu v rozsahu odpovídajícím metodikám Agentury ochrany přírody a krajiny ČR a doporučením dohody EUROBATS, a to minimálně po dobu jednoho celého biologického cyklu. Dále navrhuji doplnění biologického hodnocení o podrobné vyhodnocení migračních tras ptáků a netopýrů, včetně posouzení funkčnosti nadregionálního biokoridoru Čunkovský potok – Pařezitý – Roštejn a kumulativních vlivů více akceleračních oblastí v širším území. Současně navrhuji úplné posouzení vlivů na EVL Chýnovská jeskyně (CZ0314634) a soustavu Natura 2000 podle § 45i zákona č. 114/1992 Sb., o ochraně přírody a krajiny, včetně vyhodnocení rizik mortality ptáků a netopýrů. Pro případ, že významné negativní vlivy na biodiverzitu, migrační prostupnost krajiny a zvláště chráněné druhy nebudou spolehlivě vyloučeny, navrhuji vypuštění akcelerační oblasti AOV50 – Obrataň a souvisejícího územního opatření z návrhu Změny č. 2 Územního rozvojového plánu ČR.<br>32. Nepřiměřené zásahy do krajinného rázu<br>Dokumentace sama připouští, že VTE budou novými dominantami viditelnými na velké vzdálenosti a mohou narušit pohledové vazby na hrad Kámen, hrad Choustník, hrad Šelmberk a tvrz Sudkův Důl. Současně nejsou dostatečně vyhodnoceny dopady na krajinné oblasti Pacovsko a Táborsko-Soběslavsko ani na pohledové horizonty Josafatského údolí. Dokumentace nehodnotí kumulovaný vliv všech 4 AOV47-50, chybí vizualizace dálkových pohledů a konkrétní hodnocení dopadů na kulturní a duchovní hodnoty území. Omezení výšky VTE na 250m a prezentace tohoto omezení jako zmírňujícího opatření dle SEA a UO, přičemž právě tato výška je základní příčinou zničení místního krajinného rázu, je absurdní. Návrh je v rozporu s § 12 zákona č. 114/1992 Sb., o ochraně přírody a krajiny. Návrh řešení: Navrhuji doplnění podrobného hodnocení krajinného rázu, dálkových pohledů a kumulativních vizuálních dopadů větrných elektráren v širším území, zejména ve vztahu k hradu Kámen, hradu Choustník, hradu Šelmberk, tvrzi Sudkův Důl a významným krajinným horizontům Josafatského údolí. Dále navrhuji zpracování realistických vizualizací z obcí, vyhlídkových míst, kulturních památek a pohledových os, včetně vyhodnocení souběhu akceleračních oblastí AOV47–AOV50 a jejich společného vlivu na charakter historické kulturní krajiny. Současně navrhuji doplnění posouzení vlivů na krajinné oblasti Pacovsko a Táborsko-Soběslavsko podle § 12 zákona č. 114/1992 Sb., o ochraně přírody a krajiny, včetně vyhodnocení dopadů na dálkové pohledy a krajinné dominanty. Pro případ, že významné negativní dopady na krajinný ráz a kulturně-historické hodnoty území nebudou spolehlivě vyloučeny, navrhuji vypuštění akcelerační oblasti AOV50 – Obrataň a souvisejícího územního opatření z návrhu Změny č. 2 Územního rozvojového plánu ČR.<br><br>**PŘIPOMÍNKY K AKCELERAČNÍM OBLASTEM AOV47 + AOV48 + AOV49 + AOV50**<br><br>33–36. Absence kumulativních a synergických vlivů<br>Dokumentace nehodnotí souběžné působení akceleračních oblastí AOV47, AOV48, AOV49 a AOV50, přestože společně vytvářejí souvislý pás větrných elektráren v krajině. Chybí vyhodnocení souběhu hluku, světelného znečištění, překážkového letecktého značení, fragmentace (devastace) lesů a krajiny a souběhu s koridorem vedení V406/407 Kočín–Mírovka. Návrh je v rozporu se zák. č. 100/2001 Sb., o posuzování vlivů na životní prostředí ( zejména s § 10g ), a se směrnicí 2001/42/ES. Dále chybí vyhodnocení zablokování územního rozvoje obcí a jejich obklíčení plánovanou výstavbou. Návrh řešení: Požaduji doplnění plného kumulativního a synergického posouzení všech akceleračních oblastí | |

| | | | | | | |
|---|---|---|---|---|---|---|
| | | | | | AOV47–AOV50 včetně souběhu s koridorem V406/407 Kočín–Mírovka, případně vypuštění všech akceleračních oblastí AOV47–AOV50 a souvisejících územních opatření z návrhu Změny č. 2 Územního rozvojového plánu ČR.<br>37–40. Rizika pro bezpečnost, letectví a IZS<br>V území se nachází jev ÚAP 119 – Zájmové území Ministerstva obrany, který podmiňuje umisťování vysokých staveb dalším posouzením. UO neobsahuje vyhodnocení vlivu na letecký provoz. Dokumentace současně nehodnotí dopady souvislého pásu VTE na zásahy vrtulníků integrovaného záchranného systému v lesním území. Nalézá se zde pásmo nízkého přeletu TSA 27 a to v bezprostřední blízkosti, v k.ú. Chválkov u Knl.. dokonce v přímém dotyku. Postup je v rozporu se zákonem č. 49/1997 Sb., o civilním letectví, a se zákonem č. 239/2000 Sb., o integrovaném záchranném systému. Návrh řešení: Požaduji doplnění odborného posouzení vlivů akcelerační oblasti na bezpečnost leteckého provozu, obranu státu a fungování integrovaného záchranného systému, zejména s ohledem na jev ÚAP 119 – Zájmové území Ministerstva obrany. Dále navrhuji vyhodnocení dopadů souvislého pásu větrných elektráren na zásahy vrtulníků integrovaného záchranného systému, letecké hašení lesních požárů, zdravotnickou záchrannou službu a další složky IZS v lesním území. Současně navrhuji doplnění závazných stanovisek Ministerstva obrany, Úřadu pro civilní letectví, Řízení letového provozu ČR a složek IZS k umístění větrných elektráren v dotčeném území. Pro případ, že uvedené vlivy nebudou spolehlivě vyloučeny, požaduji vypuštění všech akceleračních oblastí AOV47–AOV50 a souvisejících územních opatření z návrhu Změny č. 2 Územního rozvojového plánu ČR.<br>41–44. Nesouhlas obcí a veřejnosti<br>Dotčené obce přijaly nesouhlasná usnesení s vymezením akceleračních oblastí. Současně proběhlo referendum ve městě Černovice, které vyjádřilo nesouhlas občanů s výstavbou VTE. V obci Radenín byla podána petice proti vymezení AOV podepsaná 251 občany. Současně byla podána petice na Jihočeský kraj a Kraj Vysočinu za všechny čtyři akcelerační oblasti AOV47–AOV50 s přibližně 3.500 podpisy, což potvrzuje zásadní nesouhlas veřejnosti i samospráv, lze shrnout, že minimálně 2/3 trvale hlášených obyvatel celé oblasti jsou proti zřízení AOV47 plus uživatelé a vlastníci nemovitostí v území. Tvorba návrhu proběhla bez účasti obcí a veřejnosti, lhůta poskytnutá k připomínkám je zcela neadekvátní. Návrh je tak v rozporu s principem samosprávy a požadavky Aarhuské úmluvy. Návrh řešení: Požaduji respektování principu samosprávy a vypuštění akceleračních oblastí AOV47–AOV50 a souvisejících územních opatření z návrhu Změny č. 2 Územního rozvojového plánu ČR.<br>**PŘIPOMÍNKY K AKCELERAČNÍM OBLASTEM AOV24 + AOV47 + AOV48 + AOV49 + AOV50**<br>45–49. Nepřezkoumatelnost návrhu<br>Návrh pracuje pouze s modelovými předpokladem umístění větrných elektráren bez konkrétního rozmístění staveb a související infrastruktury. Bez znalosti konkrétní polohy nelze objektivně vyhodnotit hluk, dopady na veřejné zdraví, krajinný ráz ani dopady na obyvatele. Vyhodnocení vlivu SEA je proto naprosto formální. Návrh je proto nepřezkoumatelný podle § 172 zákona č. 500/2004 Sb., správní řád. Návrh řešení: Požaduji doplnění variant a modelů rozmístění větrných elektráren, přístupových komunikací a souvisejíci infrastruktury, případně vypuštění všech akceleračních oblastí AOV24 + AOV47 + AOV48 + AOV49 + AOV50 a souvisejících územních opatření z návrhu Změny č. 2 Územního rozvojového plánu ČR.<br>50–54. Nepřípustné odkládání posouzení vlivů<br>Klíčové vlivy na veřejné zdraví, hluk, vibrace, flicker efekt, ptáky a netopýry nejsou posouzeny nyní, ale až v budoucích navazujících řízeních nebo v monitoringu po realizaci záměru. Tím dochází k přenesení podstatných otázek mimo fázi SEA, kdy již nebude možné ovlivnit samotné vymezení území. Postup je v rozporu se zásadou prevence a se zákonem č. 100/2001 Sb. Návrh řešení: Požaduji doplnění posouzení vlivů již ve fázi SEA, zejména v oblasti veřejného zdraví, hluku, flicker efektu a vlivů na biodiverzitu. Případně vypuštění všech akceleračních oblastí AOV24 + AOV47 + AOV48 + AOV49 + AOV50 a souvisejících územních opatření z návrhu Změny č. 2 Územního rozvojového plánu ČR.<br>55–59. Nedostatečné posouzení vlivů na veřejné zdraví<br>Dokumentace neobsahuje konkrétní akustickou studii ani posouzení infrazvuku, amplitudové modulace a stroboskopického efektu. Současně připouští obytnou nebo rekreační zástavbu ve vzdálenostech okolo 500 m od hranic AOV, přičemž ve velmi mnoha případech se zejména obytné nebo rekreační objekty nacházejí přímo na hranici akceleračních oblastí nebo ve vzdálenostech kratších než 500 m. Dokumentace současně nehodnotí kumulativní zdravotní dopady souběhu více akceleračních oblastí AOV47–AOV50 na obyvatele dotčených obcí. Návrh je v rozporu se zákonem č. 258/2000 Sb., o ochraně veřejného zdraví, a s nařízením vlády č. 272/2011 Sb. Návrh řešení: Požaduji zpracování plného hodnocení zdravotních rizik (HRA), detailní akustické studie a posouzení infrazvuku, vibrací, amplitudové modulace a flicker efektu. Současně požaduji stanovení minimální odstupové vzdálenosti větrných elektráren od zastavitelného území, obytné a rekreační zástavby v rozsahu nejméně šestinásobku celkové výšky větrné elektrárny (6× výška VTE), nejméně však vždy 1km, a to s ohledem na princip předběžné opatrnosti a ochranu veřejného zdraví. Pro případ, že uvedená odstupová vzdálenost nebude stanovena, požaduji vypuštění všech akceleračních oblastí AOV24 + AOV47 + AOV48 + AOV49 + AOV50 a souvisejících územních opatření z návrhu Změny č. 2 Územního rozvojového plánu ČR.<br>60–64. Nedostatečné odůvodnění výběru lokality<br>Dokumentace vůbec nevysvětluje, proč byla zvolena právě krajina s velmi vysokým podílem lesa, kvalitní zemědělské půdy a kulturních, přírodních a zejména krajinných hodnot a vůbec dané území, co bylo (objektivně a konkrétně specifikováno) vlastně podkladem a důvodem pro volbu dané lokality. Současně nejsou porovnány méně konfliktní varianty ani brownfieldy, přestože samotný ÚRP ČR deklaruje preferenci narušených území. Postup je v rozporu s principem minimalizace dopadů a s § 172 správního řádu. Návrh řešení: Požaduji vypuštění všech akceleračních oblastí AOV24 + AOV47 + AOV48 + AOV49 + AOV50 a souvisejících územních opatření z návrhu Změny č. 2 Územního rozvojového plánu ČR.<br>65–69. Dopady na majetek a infrastrukturu<br>SEA nesprávně hodnotí vlivy na hmotné statky jako nulové, přestože lze očekávat zatížení místních komunikací, pokles hodnoty nemovitostí a zásahy do obecní infrastruktury. Pozemky a budovy v okolí VTE budou zcela znehodnoceny, když hlavní devizou jejich tržní hodnoty je právě zdejší naprostý klid a zachovalá krajina. V území se nachází i vodohospodářská infrastruktura, včetně vodojemů a vrtů, jejichž ochrana nebyla posouzena. Dokumentace ignoruje FVE (např. v části obce Mnich Chválkov v bezprostřední blízkosti hranice AOV47). Místní a krajské komunikace nejsou uzpůsobeny na nezbytný rozsah plánované výstavby. Dochází tak k nepřiměřenému zásahu do vlastnických práv podle čl. 11 Listiny základních práv a svobod. Návrh řešení: Navrhuji doplnění podrobného posouzení dopadů větrných elektráren na hmotné statky, místní komunikace, technickou a vodohospodářskou infrastrukturu, včetně vodojemů, vodovodních řadů a dalších zařízení sloužících k zásobování obyvatel pitnou vodou. Dále navrhuji vyhodnocení dopadů přepravy nadrozměrných komponent na stav silnic nižších tříd, mostů a obecních komunikací, včetně návrhu konkrétních opatření k ochraně infrastruktury a majetku obcí. Současně navrhuji doplnění posouzení vlivů na hodnotu nemovitostí, kvalitu bydlení a výkon vlastnických práv obyvatel dotčeného území podle čl. 11 Listiny základních práv a svobod. Pro případ, že významné negativní dopady na majetek, infrastrukturu a vlastnická práva nebudou spolehlivě vyloučeny, navrhuji vypuštění všech akceleračních oblastí AOV24 + AOV47 + AOV48 + AOV49 + AOV50 a souvisejících územních opatření z návrhu Změny č. 2 Územního rozvojového plánu ČR.<br>70–74. Rozpor s principem minimalizace dopadů a veřejným zájmem, rozpor s ústavním pořádkem<br>Akcelerační oblasti mají být podle odůvodnění ÚRP ČR vymezovány v územích s nízkým konfliktním potenciálem. AOV24 + AOV47 + AOV48 + AOV49 + AOV50 vykazují vysoce konfliktní střety s ochranou vod, lesa, ZPF, biodiverzity, krajinného rázu i veřejného zdraví. Návrh proto neprokazuje proporcionalitu zásahu ani převahu veřejného zájmu nad negativními dopady. Nadto veřejný zájem na stavbě VTE a navíc | |

| Poř. č. | Připomínkové místo | Číslo jednací | Článek | AO | Připomínka | Vyhodnocení |
|---|---|---|---|---|---|---|
| | | | | | takovýmto způsobem není nikde výslovně definován. AOV a UO neodůvodněně zvýhodňují jednu skupinu subjektů před jinými konkrétně investory VTE před občany a obyvateli zasažených obcí a vlastníky nemovitostí, což je v rozporu zejména s čl. 3 odst.1, čl. 4 odst. 3,4, čl. 7, čl. 8, čl. 101 odst.1. Ústavy ČR. Návrh řešení: Požadují doplnění řádného vyhodnocení proporcionality zásahu do území a prokázání převahy veřejného zájmu nad negativními dopady na životní prostředí, krajinu, veřejné zdraví a majetková práva obyvatel. Současně požadují doplnění variantního posouzení méně konfliktních lokalit, včetně brownfieldů a území s nižším střetem s ochranou vod, lesa, zemědělského půdního fondu, biodiverzity a krajinného rázu. Dále požadují přepracování návrhu tak, aby akcelerační oblasti byly vymezovány pouze v územích s prokazatelně nízkým konfliktním potenciálem v souladu s odůvodněním ÚRP ČR a principem minimalizace dopadů. Pro případ, že proporcionalita zásahu a převaha veřejného zájmu nebudou spolehlivě prokázány, požadují vypuštění všech akceleračních oblastí AOV24 + AOV47 + AOV48 + AOV49 + AOV50 a souvisejících územních opatření z návrhu Změny č. 2 Územního rozvojového plánu ČR.<br>75–79. Nedostatečnost zmírňujících opatření<br>Stanovená opatření jsou převážně obecná, formální a deklaratorní, například omezení výšky VTE na 200 nebo 250 m, a zejména odporující zjištěním v rámci SEA. Dokumentace neobsahuje konkrétní opatření pro ochranu obyvatelstva před hlukem, dalšími výše uvedenými fyzikálními jevy, světelným znečištěním nebo pro zachování migrační prostupnosti krajiny. Závěr o dostatečnosti opatření je proto nepodložený a v rozporu se zákonem č. 100/2001 Sb. Návrh řešení: Navrhují doplnění konkrétních a závazných zmírňujících opatření pro ochranu obyvatelstva před hlukem, infrazvukem, amplitudovou modulací, vibracemi, stroboskopickým efektem a světelným znečištěním. Dále navrhují doplnění opatření pro zachování migrační prostupnosti krajiny, ochranu ptáků a netopýrů a omezení kumulativních dopadů více akceleračních oblastí v širším území. Současně navrhují stanovení jasných podmínek pro monitoring, kontrolu a vyhodnocování dopadů nezávislými odbornými institucemi, nikoliv pouze provozovateli větrných elektráren. Dále navrhují stanovení minimální odstupové vzdálenosti větrných elektráren od obytné a rekreační zástavby v rozsahu nejméně šestinásobku celkové výšky větrné elektrárny (6× výška VTE), nejméně však vždy 1km. Pro případ, že účinná a konkrétní zmírňující opatření nebudou doplněna a jejich funkčnost spolehlivě prokázána, navrhují vypuštění všech akceleračních oblastí AOV24 + AOV47 + AOV48 + AOV49 + AOV50 a souvisejících územních opatření z návrhu Změny č. 2 Územního rozvojového plánu ČR.<br>80–84. Vnitřní rozpory a nedostatečný monitoring<br>SEA současně tvrdí, že kumulativní vlivy nebyly zjištěny, ale zároveň připouští jejich existenci při souběhu více AOV. Monitoring je nepřípustně navržen až po realizaci záměru a převážně v režii provozovatelů. Dokumentace je proto vnitřně rozporná a nepřezkoumatelná. Návrh řešení: Navrhují doplnění nezávislého a transparentního systému monitoringu, který bude prováděn již před realizací záměru a následně i v průběhu provozu větrných elektráren. Dále navrhují, aby monitoring nebyl zajišťován pouze provozovateli větrných elektráren, ale také nezávislými odbornými institucemi a orgány ochrany přírody, veřejného zdraví a životního prostředí. Současně navrhují doplnění konkrétních metodik, rozsahu a kontrolních mechanismů monitoringu hluku, infrazvuku, mortality ptáků a netopýrů, migračních tras, krajinného rázu a kumulativních vlivů. Pro případ, že nebude zajištěn nezávislý, odborný a přezkoumatelný monitoring vlivů záměru, navrhují vypuštění všech akceleračních oblastí AOV24 + AOV47 + AOV48 + AOV49 + AOV50 a souvisejících územních opatření z návrhu Změny č. 2 Územního rozvojového plánu ČR.<br>85–89. Absence variantního řešení<br>Dokumentace neposuzuje alternativní lokality ani modely a varianty rozmístění, počtu či výšky VTE. Není prokázáno, že navržená varianta představuje řešení s nejmenšími dopady na životní prostředí a obyvatele. Není ani tvrzen a prokazován veřejný zájem zřízení AOV. Postup je v rozporu se směrnicí 2001/42/ES a zákonem č. 100/2001 Sb. Návrh řešení: Navrhují doplnění variantního posouzení akceleračních oblastí, včetně alternativních lokalit, jiného rozmístění větrných elektráren, nižšího počtu staveb a variant s menší výškou větrných elektráren. Dále navrhují vyhodnocení méně konfliktních řešení, zejména využití brownfieldů, narušených území a lokalit s nižším střetem s ochranou přírody, krajinného rázu, veřejného zdraví a obytné zástavby. Současně navrhují doplnění srovnávací analýzy jednotlivých variant z hlediska dopadů na životní prostředí, veřejné zdraví, biodiverzitu, krajinný ráz a majetková práva obyvatel. Pro případ, že nebude prokázáno, že navržená varianta představuje řešení s nejmenšími dopady na životní prostředí a obyvatele, navrhují vypuštění všech akceleračních oblastí AOV24 + AOV47 + AOV48 + AOV49 + AOV50 a souvisejících územních opatření z návrhu Změny č. 2 Územního rozvojového plánu ČR.<br>90–94. Nepřiměřenost zásahu do území<br>Navržené řešení představuje brutální zásah do charakteru krajiny, kvality života obyvatel i majetkových práv a narušení jejich legitimního očekávání, že tyto hodnoty budou zachovány. Nebylo prokázáno (dokumentace se tím ani nezabývá), že negativní dopady nelze dosáhnout jiným, méně konfliktním řešením. Návrh tak nesplňuje princip proporcionality vyžadovaný správním právem i judikaturou správních soudů. Návrh řešení: Navrhují doplnění řádného posouzení proporcionality zásahu do území, včetně vyhodnocení dopadů na krajinný ráz, kvalitu života obyvatel, veřejné zdraví, majetková práva a charakter venkovského prostředí. Dále navrhují prokázání, že sledovaného veřejného zájmu nelze dosáhnout jiným, méně konfliktním řešením s nižšími dopady na obyvatele a životní prostředí. Současně navrhují doplnění variantního řešení a vyhodnocení méně zatěžujících alternativ v souladu s principem proporcionality a minimalizace zásahů do práv obyvatel. Pro případ, že proporcionalita zásahu a nezbytnost navrženého řešení nebudou spolehlivě prokázány, navrhují vypuštění všech akceleračních oblastí AOV24 + AOV47 + AOV48 + AOV49 + AOV50 a souvisejících územních opatření z návrhu Změny č. 2 Územního rozvojového plánu ČR.<br>95–99. Riziko lesních požárů a omezení možností hašení<br>AOV24 + AOV47 + AOV48 + AOV49 + AOV50 se z významné části nacházejí v lesních porostech nebo v jejich bezprostřední blízkosti. Dokumentace SEA však vůbec nehodnotí riziko vzniku a šíření lesních požárů ani dopady souvislého pásu větrných elektráren na možnosti zásahu jednotek požární ochrany a integrovaného záchranného systému. Dokumentace současně nehodnotí kumulativní dopad souvislého pásu cca 88 větrných elektráren v AOV47–AOV50 na krizové řízení a požární bezpečnost krajiny. V podmínkách probíhající klimatické změny a narůstajícího rizika sucha představuje rozsáhlá industrializace lesních hřebenů významné zvýšení požárního rizika v území. Návrh je v rozporu se zásadou prevence podle § 2900 občanského zákoníku, s požadavky zákona č. 133/1985 Sb., o požární ochraně, a s požadavkem řádného vyhodnocení rizik podle zákona č. 100/2001 Sb., o posuzování vlivů na životní prostředí. Návrh řešení: Požadují doplnění podrobného posouzení požárních rizik, možností zásahu HZS a dopadů souvislého pásu větrných elektráren na letecké hašení lesních požárů, krizové řízení a evakuaci obyvatel. Současně požadují stanovisko HZS a odborné vyhodnocení dostupnosti území pro zásahovou techniku v podmínkách rozsáhlých lesních požárů. Pro případ, že uvedená rizika nebudou spolehlivě vyloučena, požadují vypuštění akceleračních oblastí AOV24 + AOV47 + AOV48 + AOV49 + AOV50 a souvisejících územních opatření z návrhu Změny č. 2 Územního rozvojového plánu ČR.<br>100. Procesní vada – neúplné zveřejnění koordinačního výkresu<br>Proces zveřejnění návrhu Změny č. 2 ÚRP vykazuje vady, neboť koordinační výkres nebyl zveřejněn v úplné podobě a chybí zde údaje k identifikaci katastrálních parcel k přesnému určení hranice AOV. Ve zveřejněné dokumentaci absentovaly záměry FVE, přestože představují významnou součást navrhovaného využití území a mají zásadní význam pro posouzení kumulativních a synergických vlivů. Veřejnosti tak nebyla umožněna řádná orientace v návrhu ani efektivní uplatnění připomínek, čímž mohlo dojít ke zkrácení procesních práv veřejnosti. Návrh řešení: Požadujeme vypořádání této procesní vady v souladu se zásadou ochrany práv veřejnosti a transparentnosti procesu pořizování opatření obecné povahy. | |

| | | | | | | |
|---|---|---|---|---|---|---|
| | | | | | Kvapilová Eliška | |

| | | | | | | |
|---|---|---|---|---|---|---|
| | | | | | III. NÁZEV ZÁMĚRU<br><br>**Akcelerační oblasti na území Jihočeského kraje (okresy Jindřichův Hradec a Tábor) a Kraje Vysočina (okres Pelhřimov): AOV24 – Lodhéřov, AOV47 – Bukovec, AOV48 – Chrbonín, AOV49 – Křeč a AOV50 – Obrataň.**<br><br>IV. DOTČENÉ ÚZEMÍ<br><br>**AOV24 – Lodhéřov**<br>Rozloha plochy 3,9 km2, max. výkon 42 MW, max. počet věží 12, max. výška věží 200 m.<br>Katastrální území: Lodhéřov, Studnice u Lodhéřova a Velký Ratmírov.<br>**AOV47 – Bukovec**<br>Rozloha plochy 11,8 km2, max. výkon 115,5 MW, max. počet věží 33, max. výška věží 250 m.<br>Katastrální území: Březina u Deštné, Bořetín, Dobešov u Černovic, Drunče, Hojovice, Chválkov u Kamenice nad Lipou, Psárov, Třiklasovice a Vlkosovice.<br>**AOV48 – Chrbonín**<br>Rozloha plochy 4,9 km2, max. výkon 45,5 MW, max. počet věží 13 VTE, max. výška věží 250 m.<br>Katastrální území: Hroby, Chrbonín, Kozmice u Chýnova, Mlýny u Choustníku, Radenín a Vlčeves.<br>**AOV49 – Křeč**<br>Rozloha plochy 8,4 km2, max. výkon 84 MW, max. počet věží 24, max. výška věží 200 m.<br>Katastrální území: Bezděčín u Obrataně, Černovice u Tábora, Kozmice u Chýnova, Křeč, Nové Dvory u Pořína, Střítež u Černovic a Sudkův Důl.<br>**AOV50 – Obrataň**<br>Rozloha plochy 6,5 km2, max. výkon 63 MW, max. počet věží 18, max. výška věží 250 m.<br>Katastrální území: Bezděčín u Obrataně, Hrobská Zahrádka, Nové Dvory u Pořína, Obrataň, Pořín a Prasetín.<br><br>V. STANOVISKO<br><br>**S návrhem Územního opatření k AOV24 – Lodhéřov, AOV47 – Bukovec, AOV48 – Chrbonín, AOV49 – Křeč a AOV50 – Obrataň (UO) zásadně nesouhlasím a požaduji jejich vyřazení ze Změny č. 2 Územního rozvojového plánu ČR, případně jejich zásadní přepracování. Návrh vykazuje závažné nedostatky z hlediska zákonnosti, ochrany životního prostředí, ochrany veřejného zdraví i ochrany práv obyvatel dotčeného území.**<br><br>Návrh akceleračních oblastí AOV24 – Lodhéřov, AOV47 – Bukovec, AOV48 – Chrbonín, AOV49 – Křeč a AOV50 je v rozporu s principem předběžné opatrnosti, požadavky na ochranu veřejného zdraví, ochranu přírody a krajiny, ochranu vodních zdrojů i se zásadou proporcionality zásahu do území. Současně nebyly dostatečně vyhodnoceny kumulativní a synergické vlivy souběhu | |

| | | | | | | |
|---|---|---|---|---|---|---|
| | | | | | akceleračních oblastí AOV47 – Bukovec, AOV48 – Chrbonín, AOV49 – Křeč a AOV50 – Obrataň a zamýšlené stavby větrných elektráren (VTE) při naplnění stanovených limitů (zejména výška a množství).<br><br>Dokumentace SEA (SEA) a UO v předložené podobě není dostatečně odůvodněná, neobsahuje konkrétní odborné podklady a v řadě oblastí odkládá podstatné posouzení vlivů až do budoucích navazujících řízení. Návrh je proto nepřezkoumatelný a v rozporu s právními předpisy České republiky i Evropské unie. Současně může mít závažné dopady na krajinný ráz, biodiverzitu, vodní poměry, kulturně-historické hodnoty území i kvalitu života obyvatel.<br><br>Požaduji proto především vypuštění akceleračních oblastí AOV24 – Lodhéřov, AOV47 – Bukovec, AOV48 – Chrbonín, AOV49 – Křeč a AOV50 – Obrataň a souvisejícího územního opatření z návrhu Změny č. 2 Územního rozvojového plánu ČR. Pro případ, že tomuto požadavku nebude vyhověno, požaduji zásadní přepracování návrhu, zejména doplnění plného vyhodnocení kumulativních vlivů, ochrany veřejného zdraví, ochrany PUPFL, vlivů na soustavu Natura 2000, chráněné živočichy, krajinný ráz, vodní zdroje a majetková práva obyvatel. Současně žádám, aby všechny připomínky byly řádně a individuálně vypořádány v souladu se zákonem, včetně konkrétního a přezkoumatelného odůvodnění způsobu jejich vypořádání.<br><br>**VI. PŘIPOMÍNKY K AKCELERAČNÍM OBLASTEM AOV24, AOV47, AOV48, AOV49 a AOV50**<br><br>**PŘIPOMÍNKY K AKCELERAČNÍ OBLASTI AOV24 – LODHÉŘOV**<br><br>1. Nesprávně zjištěný skutkový stav – ochranná pásma vodních zdrojů, rozpor s ochranou vod<br>Dokumentace SEA nesprávně uvádí, že se v území nenacházejí ochranná pásma vodních zdrojů, přestože v území existuje ochranné pásmo evidenčního čísla 00242303 – Přehlov ŽtŘ podzemní S1, S2. Současně není zohledněna závislost obyvatel na individuálních studních. Obec Lodhéřov a zejména místní část Studnice se dlouhodobě potýkají s nedostatkem pitné vody ve studních a s omezeným zásobováním obyvatel pitnou vodou. Dále návrh ignoruje toky, povrchové vody a prameniště v AOV. Nejsou dostatečně stanoveny limity zakládání VTE. Je ignorován vliv výstavby a trvání základů VTE na podzemní vody a místní horninové prostředí. Návrh je v rozporu s § 3 zákona č. 500/2004 Sb., správní řád, a se zákonem č. 254/2001 Sb., vodní zákon. Návrh řešení: Požaduji vypuštění akcelerační oblasti AOV24 – Lodhéřov a souvisejícího územního opatření z návrhu Změny č. 2 Územního rozvojového plánu ČR.<br>2. Rozpor s ochranou zemědělského půdního fondu (ZPF)<br>Zemědělský půdní fond tvoří přibližně 70 % území AOV24. Dokumentace připouští zábor půd I. třídy ochrany v rozsahu 0,08 ha a II. třídy ochrany v rozsahu 0,59 ha, přesto vliv označuje pouze za „mírně negativní". Návrh bagatelizuje rozsah výstavby VTE a její dopady, neřeší nebezpečí eroze půd, a nedostatečně hodnotí možnost poškození meliorací včetně nezjištění jejich rozsahu. Návrh je v rozporu se zákonem č. 334/1992 Sb., o ochraně zemědělského půdního fondu, který stanoví zvýšenou ochranu nejbonitnějších půd. Návrh řešení: Požaduji vypuštění akcelerační oblasti AOV24 – Lodhéřov a souvisejícího územního opatření z návrhu Změny č. 2 Územního rozvojového plánu ČR.<br>3. Rozpor s ochranou lesa (PUPFL)<br>Pozemky určené k plnění funkcí lesa (PUPFL) tvoří přibližně 30 % území AOV24, tedy téměř třetinu celé oblasti. Dokumentace značně podceňuje a nehodnotí rozsah zásahů spojených s výstavbou VTE a to přístupových komunikací, manipulačních ploch a nutnou související likvidací a fragmentací lesních porostů a jejich vliv na migrační prostupnost živočichů. Návrh je v rozporu se zákonem č. 289/1995 Sb., lesní zákon, a neprokazuje existenci převažujícího veřejného zájmu. Návrh řešení: Požaduji vypuštění akcelerační oblasti AOV24 – Lodhéřov a souvisejícího územního opatření z návrhu Změny č. 2 Územního rozvojového plánu ČR.<br>4. Nedostatečná ochrana přírody a biodiverzity<br>SEA sama uvádí výskyt citlivých druhů ptáků a netopýrů, například čápa černého, motáka pochopa, motáka pilicha, krkavce velkého nebo netopýra rezavého. Nebyly však dostatečně vyhodnoceny migrační trasy ani možné dopady na CHKO Třeboňsko. Chybí potvrzený výskyt orla mořského a čápa černého. V oblasti nebyl vyhotoven ornitologický výzkum. Posouzení pro SEA trvalo jen 5 měsíců a není proto dostatečné. SEA a UO stanoví zcela nedostatečná opatření na ochranu netopýrů a ptáků. Postup je v rozporu se zákonem č. 114/1992 Sb., o ochraně přírody a krajiny. Návrh řešení: Požaduji vyhotovení celoročního ornitologického a chiropterologického průzkumu, včetně vyhodnocení migračních tras ptáků a netopýrů, kumulativních vlivů a dopadů na CHKO Třeboňsko. Současně požaduji doplnění biologických průzkumů o výskyt zvláště chráněných druhů, zejména orla mořského a čápa černého, a následné nové vyhodnocení vlivů v rámci SEA. Pro případ, že uvedené nedostatky nebudou řádně odstraněny, požaduji vypuštění akcelerační oblasti AOV24 – Lodhéřov a souvisejícího územního opatření z návrhu Změny č. 2 Územního rozvojového plánu ČR.<br>5. Nedostatečné posouzení vlivů na veřejné zdraví<br>Dokumentace neobsahuje konkrétní akustickou studii ani posouzení infrazvuku, amplitudové modulace, vibrací a stroboskopického efektu a současně nehodnotí celkové zatížení území z hlediska souběhu těchto vlivů. Současně sama připouští riziko obtěžování v okrajové zástavbě Lodhéřova v noční době. Vzhledem k reliéfu kotliny, ve které Lodhéřov leží, existuje riziko odrazů a zesílení akustického tlaku. Návrh je v rozporu se zákonem č. 258/2000 Sb., o ochraně veřejného zdraví, a s nařízením vlády č. 272/2011 Sb. Návrh řešení: Požaduji zpracování detailní akustické studie a plného hodnocení zdravotních rizik (HRA), které posoudí hluk, infrazvuk, amplitudovou modulaci, stroboskopický efekt a kumulativní vlivy větrných elektráren na obyvatele Lodhéřova a okolních sídel, a to včetně noční doby. Současně požaduji vyhodnocení vlivu reliéfu kotliny na šíření hluku, vznik odrazů a možné zesilování akustického tlaku v zastavěném území. Dále požadují stanovení minimální odstupové vzdálenosti větrných elektráren od obytné a rekreační zástavby v rozsahu nejméně v rozsahu nejméně šestinásobku celkové výšky větrné elektrárny (6× výška VTE), nejméně však vždy 1km. Pro případ, že uvedené vlivy nebudou spolehlivě vyloučeny, požaduji vypuštění akcelerační oblasti AOV24 – Lodhéřov a souvisejícího územního opatření z návrhu Změny č. 2 Územního rozvojového plánu ČR.<br>6. Rizika pro bezpečnost, letectví a IZS<br>V území se nachází jev ÚAP 119 – Zájmové území Ministerstva obrany, který podmiňuje umisťování vysokých staveb dalším posouzením. Do území zasahuje Grid ATZ a ochranné pásmo letiště LKJH Jindřichův Hradec. Dokumentace současně nehodnotí dopady souvislého pásu VTE na zásahy vrtulníků integrovaného záchranného systému v lesním území. Postup je v rozporu se zákonem č. 49/1997 Sb., o civilním letectví, a se zákonem č. 239/2000 Sb., o integrovaném záchranném systému. Návrh řešení: Požaduji doplnění odborného posouzení vlivů akcelerační oblasti AOV24 – Lodhéřov na bezpečnost leteckého provozu, obranu státu a fungování integrovaného záchranného systému, zejména s ohledem na jev ÚAP 119 – Zájmové území Ministerstva obrany, Grid ATZ a ochranné pásmo letiště LKJH Jindřichův Hradec. Současně požaduji vyhodnocení dopadů souvislého pásu větrných elektráren na zásahy vrtulníků IZS, letecké hašení lesních požárů, zdravotnické záchranné služby a policejních vrtulníků, včetně posouzení bezpečnosti letových koridorů a omezení manévrovacích možností v lesním území. Dále požadují stanoviska Ministerstva obrany, Úřadu pro civilní letectví, Řízení letového provozu ČR a složek IZS k umístění větrných elektráren v daném území. Pro případ, že uvedené bezpečnostní a letecké vlivy nebudou spolehlivě vyloučeny, požadují vypuštění akcelerační oblasti AOV24 – Lodhéřov a souvisejícího územního opatření z návrhu Změny č. 2 Územního rozvojového plánu ČR.<br>7. Nepřiměřené zásahy do krajinného rázu | |

| | | | | | | |
|---|---|---|---|---|---|---|
| | | | | | Dokumentace sama připouští, že VTE budou novými výškovými dominantami viditelnými na velké vzdálenosti. Dotčeno může být působení kulturně-historických dominant, zejména zámku Červená Lhota a městské památkové rezervace Jindřichův Hradec, včetně významných pohledových vazeb. Chybí vizualizace dálkových pohledů a konkrétní hodnocení dopadů na kulturní a duchovní hodnoty území. Návrh je v rozporu s § 12 zákona č. 114/1992 Sb., o ochraně přírody a krajiny. Návrh řešení: Požaduji doplnění podrobného hodnocení krajinného rázu, vizualizace dálkových pohledů a vizuálních dopadů větrných elektráren na kulturně-historické dominanty území, zejména zámek Červená Lhota, městskou památkovou rezervaci Jindřichův Hradec a související pohledové osy a krajinné horizonty. Současně požaduji zpracování vizualizací z významných vyhlídkových míst, památkově chráněných území a dálkových pohledů, včetně vyhodnocení kumulativních vizuálních dopadů s dalšími záměry větrných elektráren v širším území. Dále požaduji posouzení souladu návrhu s ochranou kulturní krajiny a charakteru historického krajinného rázu podle § 12 zákona č. 114/1992 Sb., o ochraně přírody a krajiny. Pro případ, že významné negativní dopady na krajinný ráz a kulturně-historické hodnoty území nebudou společně vyloučeny, požaduji vypuštění akcelerační oblasti AOV24 – Lodhéřov a související územního opatření z návrhu Změny č. 2 Územního rozvojového plánu ČR.<br>8. Podlimitní AOV<br>Akcelerační oblast AOV24 Lodhéřov vykazuje dle podkladů předpokládaný instalovaný výkon pouze cca 42 MW, čímž nesplňuje limit „nad 50 MW" stanovený v odůvodnění Změny č. 2 ÚRP pro vymezování akceleračních oblastí celostátního významu. Vymezení AOV24 je proto v rozporu s vlastním odůvodněním pořizovatele a postrádá zákonnou i věcnou konzistenci. Návrh řešení: Požaduji vypuštění akcelerační oblasti AOV24 – Lodhéřov a související územního opatření z návrhu Změny č. 2 Územního rozvojového plánu ČR.<br>9. Nesouhlas obce a veřejnosti<br>Dotčená obec přijala nesouhlasné usnesení s vymezením akcelerační oblasti. Současně byla podána petice proti AOV24 s podpisy většiny místních občanů. Návrh je tak v rozporu s principem samosprávy a požadavky Aarhuské úmluvy. Návrh řešení: Požaduji vypuštění akcelerační oblasti AOV24 – Lodhéřov a související územního opatření z návrhu Změny č. 2 Územního rozvojového plánu ČR.<br><br>**PŘIPOMÍNKY K AKCELERAČNÍ OBLASTI AOV47 – BUKOVEC**<br><br>10. Nesprávně zjištěný skutkový stav – ochranná pásma vodních zdrojů, rozpor s ochranou vod<br>Dokumentace SEA nesprávně uvádí, že se v území nenacházejí ochranná pásma vodních zdrojů, přestože v území existují ochranná pásma evidenčního čísla 00299703 – Druneč, Březina (vrt 501) a 00323810 – Hojovice (studna 5). Současně nejsou zohledněny další využívané zdroje pitné vody v Psárově a Bořetíně (zejména stávající obecní vrt o hloubce 50m a vodojem, oboje ve vzdálenosti do 300m od hranice AOV47, dtto plánovaný obecní vrt a přívod k vodojemu) ani závislost obyvatel na individuálních studních. Dále návrh ignoruje toky, povrchové vody a prameniště v AOV. Nejsou dostatečně stanoveny limity zakládání VTE. Je ignorován vliv výstavby a trvání základů VTE na podzemní vody a místní horninové prostředí. Není zjištěn rozsah poddolovaných oblastí. Návrh je v rozporu s § 3 zákona č. 500/2004 Sb., správní řád, a se zákonem č. 254/2001 Sb., vodní zákon. Návrh řešení: Požaduji vypuštění akcelerační oblasti AOV47 – Bukovec a související územního opatření z návrhu Změny č. 2 Územního rozvojového plánu ČR.<br>11. Rozpor s ochranou zemědělského půdního fondu (ZPF)<br>Zemědělský půdní fond tvoří přibližně 48,32 % území AOV47. Dokumentace připouští zábor půd I. třídy ochrany v rozsahu 2,31 ha a II. třídy ochrany v rozsahu 0,10 ha, přesto vliv označuje pouze za „mírně negativní". Návrh bagatelizuje rozsah výstavby VTE a její dopady, neřeší nebezpečí eroze půd, a nedostatečně hodnotí možnost poškození meliorací včetně nezjištění jejich rozsahu. Návrh je v rozporu se zákonem č. 334/1992 Sb., o ochraně zemědělského půdního fondu, který stanoví zvýšenou ochranu nejbonitnějších půd. Návrh řešení: Požaduji vypuštění akcelerační oblasti AOV47 – Bukovec a související územního opatření z návrhu Změny č. 2 Územního rozvojového plánu ČR.<br>12. Rozpor s ochranou lesa (PUPFL)<br>Pozemky určené k plnění funkcí lesa (PUPFL) tvoří přibližně 51,58 % území AOV47, tedy více než polovinu celé oblasti. Dokumentace značně podceňuje, resp. ignoruje a nebodnotí rozsah zásahů spojených s výstavbou VTE a to přístupových komunikací, manipulačních ploch a souvisejících nutnou likvidací a fragmentací lesních porostů a jejich vliv na migrační prostupnost živočichů. Návrh je v rozporu se zákonem č. 289/1995 Sb., lesní zákon, a neprokazuje existenci převažujícího veřejného zájmu. Návrh řešení: Požaduji vypuštění akcelerační oblasti AOV47 – Bukovec a související územního opatření z návrhu Změny č. 2 Územního rozvojového plánu ČR.<br>13. Nedostatečná ochrana přírody a biodiverzity<br>V blízkém okolí AOV 47 se nachází řada chráněných oblastí, dokumentace nezmiňuje PP Hučský potok (vzdálenost cca 2.000 m, ochranné pásmo 330 ha), dále cenných mokřadů a prameniště, dále významný biotop u rybníka Táta pobíží hranice AOV. SEA sama uvádí výskyt citlivých druhů ptáků a netopýrů, například motáka pilicha, datla černého nebo netopýra rezavého, a dalších druhů netopýrů, neuvádí však, že tyto výskyty jsou významné v samotné AOV, nejen v jejím blízkém okolí. Nálezy netopýrů dle ČESON jsou dle jeho evidence přímo v AOV47 (Bořetín) a dále v blízkém okolí (Předboř, Choustník, Dobešov u Černovic, Lidmaň, Těmice). Nebyly dostatečně vyhodnoceny migrační trasy ani možné dopady na EVL. Chýnovské jeskyně (CZ0314634) v rámci soustavy Natura 2000. Středem celého území prochází migrační koridory zvláště chráněných druhů velkých savců a lokální biokoridory a biocentra, viz územní plány všech obcí v AOV. Dokumentace zcela podceňuje dopady výstavby na tuto skutečnost. SEA a UO stanoví zcela nedostatečná opatření na ochranu netopýrů a ptáků. Výstavba 33 VTE povede k nárazové devastaci celého území ohledně dopravy obrovských dílů stavby, betonu, vybudování dostatečných přístupových komunikací na zalesněný střed celé AOV 47. Chybí potvrzený výskyt orla mořského, sokola stěhovavého, luňáka červeného, ledňáčka říčního, čápa černého. V oblasti nebyl vyhotoven ornitologický výzkum. Zásadním způsobem budou narušeny migrační koridory velkých savců a lokální biokoridory a biocentra. Vyskytují se chráněné druhy vachta trojlistá, pestnatec májový, skokan skřehotavý, kuňka obecná. Není dostatečná ochrana mokřadů (v UO bez ochranného pásma). V SEA je nedostatečně zjištěn rozsah mimolesní zeleně a je stanovena jeho nedostatečná ochrana. Provedeno vadné vyhodnocení vlivu na klima ze strany výstavby a provozu VTE. Posouzení pro SEA trvalo jen 5 měsíců a není proto dostatečné. Postup je v rozporu se zákonem č. 114/1992 Sb., o ochraně přírody a krajiny, a s mezinárodní dohodou EUROBATS. Návrh řešení: Požaduji vyhotovení celoročního ornitologického a chiropterologického průzkumu v rozsahu odpovídajícím metodikám Agentury ochrany přírody a krajiny ČR a doporučením dohody EUROBATS, a to minimálně po dobu jednoho celého biologického cyklu. Současně požaduji doplnění biologického hodnocení o výskyt a migrační trasy zvláště chráněných druhů, zejména orla mořského a čápa černého, včetně vyhodnocení hnízdních, potravních a migračních vazeb v širším území. Dále požadují úplné posouzení vlivů na EVL Chýnovské jeskyně (CZ0314634) a soustavu Natura 2000, včetně kumulativních vlivů více akceleračních oblastí a vyhodnocení rizik mortality ptáků a netopýrů. Pro případ, že uvedené vlivy na biodiverzitu a zvláště chráněné druhy nebudou společně vyloučeny, požaduji vypuštění akcelerační oblasti AOV47 – Bukovec a související územního opatření z návrhu Změny č. 2 Územního rozvojového plánu ČR.<br>14. Nedostatečné posouzení vlivů na veřejné zdraví<br>Dokumentace neobsahuje konkrétní akustickou studii ani posouzení vibrací, infrazvuku, amplitudové modulace a stroboskopického efektu, v tomto směru je zcela bez odůvodnění a současně nehodnotí celkové zatížení území z hlediska souběhu těchto vlivů. Dokumentace uvádí, že se předpokládá ve vzdálenosti 500m hluková hladina 37dB na 1 VTE, přičemž toto tvrzení není podloženo žádnou studií (takto vysoké a rozměrné VTE se v ČR ani nenacházejí) ani bližším zdůvodněním a nebere vůbec v úvahu kumulaci více zdrojů hluku – více VTE a ani sílu větru a specifický způsob měření u VTE. Současně sama připouští, že některé obytné objekty se nacházejí ve vzdálenostech kratších než 500 m od hranice AOV47. Řada obytných objektů se způsobem využití rodinný dům je blíže než 500 m k hranici AOV 47, jde konkrétně o tyto obytné objekty v: k.ú. Bořetín č.p.: [ ] k.ú. Dobešov ( Cihelny ) č.p. [ ] 32, 57, k.ú. Vlkosovice č.p.: [ ] k.ú. Druneč č.p.:1, 2, 3, 4, 12, 48, 40, k.ú. Březina u JH č.p.: [ ] k.ú. Třískasovice č.p. [ ] k.ú. Psárov č.p.: [ ] k.ú. Hojovice č.p.: [ ] | |

| | | | | | | |
|---|---|---|---|---|---|---|
| | | | | | 63, 46, k.ú. Chválkov u KnL. č.p. 94, 14, Rutov č.p.: 62, 68, 60. Návrh je v rozporu se zákonem č. 258/2000 Sb., o ochraně veřejného zdraví, a s nařízením vlády č. 272/2011 Sb. Sama vzdálenost 500m je z hlediska ochrany veřejného zdraví naprosto nedostatečná. Samotná výstavba dále velmi výrazným způsobem zatíží hlukem, prašností, blokováním dopravy celé území, jedná se o tisíce m3 betonu apod. Návrh řešení: Požadují zpracování detailní akustické studie a plného hodnocení zdravotních rizik (HRA), které posoudí hluk, infrazvuk, amplitudovou modulaci, stroboskopický efekt a kumulativní vlivy větrných elektráren na obyvatele, a to včetně noční doby. Současně požadují vyhodnocení vlivu reliéfu krajiny na šíření hluku, vznik odrazů a možné zesilování akustického tlaku v zastavěném území. Dále požadují stanovení minimální odstupové vzdálenosti větrných elektráren od obytné a rekreační zástavby v rozsahu nejméně šestinásobku celkové výšky větrné elektrárny (6× výška VTE), nejméně však vždy 1km. Pro případ, že uvedené vlivy nebudou spolehlivě vyloučeny, požadují vypuštění akcelerační oblasti AOV47 – Bukovec a souvisejícího územního opatření z návrhu Změny č. 2 Územního rozvojového plánu ČR.<br>15. Nepřiměřené zásahy do krajinného rázu<br>Dokumentace sama připouští, že VTE budou novými výškovými dominantami viditelnými na velké vzdálenosti a připouští negativní vliv na krajinný ráz, byť naprosto neadekvátně vyhodnocený. Sama připouští, že dotčeno může být působení kulturně-historických dominant, zejména hradu Choustník, hradu Kámen a zámku Červená Lhota, významné kostely, památník v Mnichu, sakrální stavby a výletní místa, včetně významných pohledových vazeb, mnohé z nich jsou navíc do 1000m vzdáleny od hranice AOV47 a to zejména archeologické a kulturní památky v Mnichu, Hojovicích, Bořetíně (Mostkova kaplička na hranicích AOV47) a Druních (např. slovanské pohřebiště na hranicích AOV47). Navrhovaná opatření v dokumentaci na zmírnění negativního vlivu jsou zcela nesmyslná a nedostatečná (zachování údajných pohledových os, barva doprovodných staveb VTE, „hnízda" VTE) a odporují i ostatním částem dokumentace (odstupové vzdálenosti mezi VTE, přípustná hustota VTE v AOV). Např. hrad Choustník a stejnojmenný kopec je vidinelný prakticky odevšad. Žádné pohledové osy ani zhavření věží zničení krajinného rázu neodvrátí. Plánované stavby VTE jsou při svém plánovaném množství (cca 88 věží ve všech 4 AOV47-50 ) a při limitní výšce 250m tak gigantické (chladicí věže JETE mají 155 m), že při běžném převýšení zdejších kopců nad zdejší mírně zvlněnou krajinu cca 100-150m ji naprosto pohledově ovládnou, obzvlášť budou-li stát na nejvyšších bodech plánovaných AOV (což je pro investory žádoucí). Dokumentace nehodnotí kumulovaný vliv všech 4 AOV47-50, chybí vizualizace dálkových pohledů a konkrétní hodnocení dopadů na kulturní a duchovní hodnoty území. Omezení výšky VTE na 250m a prezentace tohoto omezení jako zmírňujícího opatření dle SEA a ÚO, přičemž právě tato výška je základní příčinou zničení místního krajinného rázu, je absurdní. Návrh je v naprostém rozporu s § 12 zákona č. 114/1992 Sb., o ochraně přírody a krajiny a dopad na krajinný ráz je silně negativní. Návrh řešení: Navrhují doplnění podrobného hodnocení krajinného rázu, vizualizace dálkových pohledů a kumulativních vizuálních dopadů větrných elektráren v širším území, a to zejména ve vztahu k hradu Choustník, hradu Kámen, zámku Červená Lhota a dalším kulturně-historickým dominantám. Dále navrhují zpracování realistických vizualizací z významných vyhlídkových míst, obcí, kulturních památek a krajinných horizontů, včetně posouzení souběhu akceleračních oblastí AOV47–AOV50. Současně navrhují vyhodnocení vlivů na charakter historické kulturní krajiny, dálkové pohledové osy a krajinné dominanty podle § 12 zákona č. 114/1992 Sb., o ochraně přírody a krajiny. Pro případ, že významné negativní dopady na krajinný ráz a kulturně-historické hodnoty území nebudou spolehlivě vyloučeny, navrhují vypuštění akcelerační oblasti AOV47 – Bukovec a souvisejícího územního opatření z návrhu Změny č. 2 Územního rozvojového plánu ČR.<br><br>**PŘIPOMÍNKY K AKCELERAČNÍ OBLASTI AOV48 – CHRBONÍN**<br><br>16. Nesprávný skutkový stav – vodní zdroje a hydrogeologické poměry<br>Dokumentace SEA nesprávně uvádí, že se v území nenacházejí ochranná pásma vodních zdrojů, přestože v území existují ochranná pásma evidenčních čísel 00306203 – Chrbonín studny 1, 2, 00222503 – Terezín studny S1, S2, S3 a 00444603 – Radenín studny S1, S2, S3. Současně však vůbec nezohledňuje obecní a individuální studny v lokalitách Vlčerves a Lišky, které slouží k zásobování obyvatel pitnou vodou. Dále návrh ignoruje toky, povrchové vody a prameniště v AOV. Nejsou dostatečně stanoveny limity zakládání VTE. Je ignorován vliv výstavby a trvání základů VTE na podzemní vody a místní horninové prostředí. Návrh je v rozporu s § 3 zákona č. 500/2004 Sb., správní řád, a se zákonem č. 254/2001 Sb., vodní zákon. Návrh řešení: Požadují vypuštění akcelerační oblasti AOV48 – Chrbonín a souvisejícího územního opatření z návrhu Změny č. 2 Územního rozvojového plánu ČR.<br>17. Rozpor s ochranou zemědělského půdního fondu (ZPF)<br>Zemědělský půdní fond tvoří přibližně 52 % území AOV48. Dokumentace připouští zábor půd I. třídy ochrany v rozsahu 0,81 ha a II. třídy ochrany v rozsahu 0,11 ha, přesto vliv označuje pouze za „mírně negativní". Návrh bagatelizuje rozsah výstavby VTE a její dopady, neřeší nebezpečí eroze půd, a nedostatečně hodnotí možnost poškození meliorací včetně nezjištění jejich rozsahu. Návrh je v rozporu se zákonem č. 334/1992 Sb., o ochraně zemědělského půdního fondu, který stanoví zvýšenou ochranu nejbonitnějších půd. Návrh řešení: Požadují vypuštění akcelerační oblasti AOV48 – Chrbonín a souvisejícího územního opatření z návrhu Změny č. 2 Územního rozvojového plánu ČR.<br>18. Rozpor s ochranou lesa (PUPFL)<br>Pozemky určené k plnění funkcí lesa (PUPFL) tvoří přibližně 48 % území AOV48. Dokumentace značně podceňuje, resp. ignoruje a nehodnotí rozsah zásahů spojených s výstavbou VTE a to přístupových komunikací, manipulačních ploch a související nutnou likvidaci a fragmentaci lesních porostů a jejich vliv na migrační prostupnost živočichů. Návrh je v rozporu se zákonem č. 289/1995 Sb., lesní zákon, a neprokazuje existenci převažujícího veřejného zájmu. Návrh řešení: Požadují vypuštění akcelerační oblasti AOV48 – Chrbonín a souvisejícího územního opatření z návrhu Změny č. 2 Územního rozvojového plánu ČR.<br>19. Nedostatečná ochrana přírody a biodiverzity<br>SEA sama uvádí výskyt citlivých druhů ptáků, například lelúka červeného, káně lesní, sluka lesní, křepelka polní, být rudý. Biologické hodnocení neobsahuje vliv na hnízdiště orla mořského ve Mlýnech. A dále dokumentace uvádí výskyt netopýrů, např. netopýr rezavý, nyroměný, parkový a nejmenší. Nebyly však dostatečně vyhodnoceny migrační trasy a vazby na významné zimoviště EVL Chýnovská jeskyně (CZ0314634) v rámci Natura 2000. V blízkém okolí AOV se nachází řada chráněných oblastí, které dokumentace nezmiňuje, dále cenných mokřadů a prameniště. Územím prochází migrační koridory zvláště chráněných druhů velkých savců a lokální biokoridory a biocentra, viz územní plán obce. Dokumentace zcela podceňuje dopady výstavby na tuto skutečnost. SEA a ÚO stanoví zcela nedostatečná opatření na ochranu netopýrů a ptáků. Výstavba všech v ÚO připuštěných VTE povede k naprosté devastaci celého území obledně dopravy obrovských dílů stavby, betonu, vybudování dostatečných přístupových komunikací. V oblasti nebyl vyhoroven ornitologický výzkum. Zásadním způsobem budou narušeny migrační koridory velkých savců a lokální biokoridory a biocentra. Vyskytují se chráněné druhy rostlin a živočichů neuvedené v SEA. Není dostatečná ochrana mokřadů (v UO bez ochranného pásma). V SEA je nedostatečně zjištěn rozsah mimolesní zeleně a je stanovena jeho nedostatečná ochrana. Provedeno vadné vyhodnocení vlivu na klima ze strany výstavby a provozu VTE. Návrh je v rozporu se zákonem č. 114/1992 Sb., o ochraně přírody a krajiny, s § 45i téhož zákona a s dohodou EUROBATS. Návrh řešení: Požadují vyhotovení celoročního ornitologického a chiropterologického průzkumu v rozsahu odpovídajícím metodikám Agentury ochrany přírody a krajiny ČR a doporučením dohody EUROBATS, a to minimálně po dobu jednoho celého biologického cyklu. Současně požadují doplnění biologického hodnocení o výskyt a migrační trasy zvláště chráněných druhů, zejména orla mořského a čápa černého, včetně vyhodnocení hnízdních, potravních a migračních vazeb v širším území. Dále požadují úplné posouzení vlivů na EVL Chýnovské jeskyně (CZ0314634) a soustavu Natura 2000, včetně kumulativních vlivů více akceleračních oblastí a vyhodnocení rizik mortality ptáků a netopýrů. Pro případ, že uvedené vlivy na biodiverzitu a zvláště chráněné druhy nebudou spolehlivě vyloučeny, požadují vypuštění akcelerační oblasti AOV48 – Chrbonín a souvisejícího územního opatření z návrhu Změny č. 2 Územního rozvojového plánu ČR.<br>20. Nepřiměřené zásahy do krajinného rázu | |

| | | | | | | |
|---|---|---|---|---|---|---|
| | | | | | Dokumentace sama připouští, že VTE budou novými dominantami viditelnými na velké vzdálenosti a mohou narušit pohledové vazby na zámek Radenín, hrobku Latourů a kostel sv. Markéty, dále Sudkův Důl s tvrzí, hrad Choustník a hrad Kámen a výrazné horizonty Blaníku a Svidníku. Současně nejsou dostatečně vyhodnoceny dopady na poutní místo Svatá Anna, krajinné oblasti Pacovsko a Táborsko-Soběslavsko ani na pohledové horizonty Josafatského údolí. Návrh je v rozporu s § 12 zákona č. 114/1992 Sb., o ochraně přírody a krajiny. Návrh řešení: Navrhuji doplnění podrobného hodnocení krajinného rázu, dálkových pohledů a kumulativních vizuálních dopadů větrných elektráren v širším území, zejména ve vztahu k zámku Radenín, hrobce Latourů, kostelu sv. Markéty, tvrzi Sudkův Důl, hradu Choustník, hradu Kámen a významným krajinným horizontům Blaníku a Svidníku. Dále navrhuji zpracování realistických vizualizací z obcí, vyhlídkových míst, kulturních památek a pohledových os, včetně vyhodnocení souběhu akceleračních oblastí AOV47–AOV50 a jejich společného vlivu na charakter historické kulturní krajiny. Současně navrhuji doplnění posouzení vlivů na poutní místo Svatá Anna, krajinné oblasti Pacovsko a Táborsko-Soběslavsko a pohledové horizonty Josafatského údolí podle § 12 zákona č. 114/1992 Sb., o ochraně přírody a krajiny. Pro případ, že významné negativní dopady na krajinný ráz a kulturně-historické hodnoty území nebudou spolehlivě vyloučeny, navrhuji vypuštění akcelerační oblasti AOV48 – Chrbonín a souvisejícího územního opatření z návrhu Změny č. 2 Územního rozvojového plánu ČR.<br>21. Podlimitní AOV<br>Akcelerační oblast AOV48 Chrbonín vykazuje dle podkladů předpokládaný instalovaný výkon pouze cca 45,5 MW, čímž nesplňuje limit „nad 50 MW" stanovený v odůvodnění Změny č. 2 ÚRP pro vymezování akceleračních oblastí celostátního významu. Vymezení AOV48 je proto v rozporu s vlastním odůvodněním pořizovatele a postrádá zákonnou i věcnou konzistenci. Návrh řešení: Požaduji vypuštění akcelerační oblasti AOV48 – Chrbonín a souvisejícího územního opatření z návrhu Změny č. 2 Územního rozvojového plánu ČR.<br>22. Chráněný receptor – Dětský domov Radenín<br>V bezprostřední blízkosti hranice akcelerační oblasti AOV48 – Chrbonín, přibližně ve vzdálenosti 500 m, se nachází Dětský domov Radenín, který představuje chráněný receptor ve smyslu nařízení vlády č. 272/2011 Sb., o ochraně zdraví před nepříznivými účinky hluku a vibrací. Jedná se o zařízení určené pro děti a mladistvé, tedy zvláště citlivou skupinu obyvatelstva, u níž je nutné posuzovat zdravotní dopady s maximální mírou opatrnosti. Dokumentace SEA neobsahuje konkrétní posouzení vlivů na tento chráněný receptor, zejména z hlediska hluku, infrazvuku, vibrací, amplitudové modulace a stroboskopického efektu (flicker efektu). V navazujících řízeních EIA proto musí být zpracováno plné hodnocení zdravotních rizik (HRA – Health Risk Assessment) a detailní akustické posouzení, které prokáže, že provozem větrných elektráren nedojde k nepříznivému ovlivnění zdraví a kvality života dětí umístěných v zařízení. Návrh řešení: Požaduji vypuštění akcelerační oblasti AOV48 – Chrbonín a souvisejícího územního opatření z návrhu Změny č. 2 Územního rozvojového plánu ČR.<br><br>**PŘIPOMÍNKY K AKCELERAČNÍ OBLASTI AOV49 – KŘEČ**<br><br>23. Nesprávný skutkový stav – vodní zdroje a hydrogeologické poměry<br>Dokumentace SEA nesprávně tvrdí, že se v území nenacházejí ochranná pásma vodních zdrojů, a z toho dovozuje zanedbatelné vlivy na vody. Současně však věcně nezohledňuje obecní a individuální studny v lokalitách Křeč, Kozmice – Za Petrovým, Černovice – V Padělkách, Vlčeves – Liščy a Svatá Anna, které slouží k zásobování obyvatel pitnou vodou. Dále návrh ignoruje toky, povrchové vody a prameniště v AOV. Nejsou dostatečně stanoveny limity zakládání VTE. Je ignorován vliv výstavby a trvání základů VTE na podzemní vody a místní horninové prostředí. Návrh je v rozporu s § 3 zákona č. 500/2004 Sb., správní řád, a se zákonem č. 254/2001 Sb., vodní zákon. Návrh řešení: Požadují vypuštění akcelerační oblasti AOV49 – Křeč a souvisejícího územního opatření z návrhu Změny č. 2 Územního rozvojového plánu ČR.<br>24. Rozpor s ochranou zemědělského půdního fondu (ZPF)<br>Zemědělský půdní fond tvoří přibližně 78 % území AOV49. Dokumentace připouští zábor půd I. třídy ochrany v rozsahu 2,45 ha a II. třídy ochrany v rozsahu 0,27 ha, přesto vliv označuje pouze za „mírně negativní". Návrh bagatelizuje rozsah výstavby VTE a její dopady, neřeší nebezpečí eroze půd, a nedostatečně hodnotí možnost poškození meliorací včetně nezjištění jejich rozsahu. Návrh je v rozporu se zákonem č. 334/1992 Sb., o ochraně zemědělského půdního fondu, který stanoví zvýšenou ochranu nejbonitnějších půd. Návrh řešení: Požadují vypuštění akcelerační oblasti AOV49 – Křeč a souvisejícího územního opatření z návrhu Změny č. 2 Územního rozvojového plánu ČR.<br>25. Rozpor s ochranou lesa (PUPFL)<br>Pozemky určené k plnění funkcí lesa (PUPFL) tvoří přibližně 22 % území AOV49. Dokumentace značně podceňuje, resp. ignoruje a nehodnotí rozsah zásahů spojených s výstavbou VTE a to přístupových komunikací, manipulačních ploch a související nutnou likvidaci a fragmentaci lesních porostů a jejich vliv na migrační prostupnost živočichů. Návrh je v rozporu se zákonem č. 289/1995 Sb., lesní zákon, a neprokazuje existenci převažujícího veřejného zájmu. Návrh řešení: Požaduji vypuštění akcelerační oblasti AOV49 – Křeč a souvisejícího územního opatření z návrhu Změny č. 2 Územního rozvojového plánu ČR.<br>26. Nedostatečná ochrana přírody a biodiverzity<br>SEA sama uvádí výskyt citlivých druhů ptáků a netopýrů, například krkavce velkého, motáka pochopa, čápa černého či netopýra rezavého. Biologické hodnocení neobsahuje vliv na hnízdiště orla mořského ve Mlýnech. Nebyly však dostatečně vyhodnoceny migrační trasy ani vazby na EVL Chýnovská jeskyně (CZ0314634) v rámci Natura 2000. V blízkém okolí AOV se nachází řada chráněných oblastí, které dokumentace nezmiňuje, dále cenných mokřadů a prameniš'. Územím prochází migrační koridory zvláště chráněných druhů velkých savců a lokální biokoridory a biocentra, viz územní plán obce. Dokumentace zcela podceňuje dopady výstavby na tuto skutečnost. SEA a UO stanoví zcela nedostatečná opatření na ochranu netopýrů a ptáků. Výstavba všech UO připouštěných VTE povede k naprosté devastaci celého území obledně dopravy obrovských dílů stavby, betonu, vybudování dostatečných přístupových komunikací. V oblasti nebyl vyhotoven ornitologický výzkum. Zásadním způsobem budou narušeny migrační koridory velkých savců a lokální biokoridory a biocentra. Vyskytují se chráněné druhy rostlin a živočichů neuvedené v SEA. Není dostatečná ochrana mokřadů (v UO bez ochranného pásma). V SEA je nedostatečně zjištěn rozsah mimolesní zeleně a je stanovena jeho nedostatečná ochrana. Provedeno vadné vyhodnocení vlivu na klima ze strany výstavby a provozu VTE. Návrh je v rozporu se zákonem č. 114/1992 Sb., o ochraně přírody a krajiny, s § 45i těhož zákona a s dohodou EUROBATS. Návrh řešení: Požaduji vyhotovení celoročního ornitologického a chiropterologického průzkumu v rozsahu odpovídajícím metodikám Agentury ochrany přírody a krajiny ČR a doporučením dohody EUROBATS, a to minimálně po dobu jednoho celého biologického cyklu. Současně požaduji doplnění biologického hodnocení o výskyt a migrační trasy zvláště chráněných druhů, zejména orla mořského a čápa černého, včetně vyhodnocení hnízdních, potravních a migračních vazeb v širším území. Dále požadují úplné posouzení vlivů na EVL Chýnovské jeskyně (CZ0314634) a soustavu Natura 2000, včetně kumulativních vlivů více akceleračních oblastí a vyhodnocení rizik mortality ptáků a netopýrů. Pro případ, že uvedené vlivy na biodiverzitu a zvláště chráněné druhy nebudou spolehlivě vyloučeny, požaduji vypuštění akcelerační oblasti AOV49 – Křeč a souvisejícího územního opatření z návrhu Změny č. 2 Územního rozvojového plánu ČR.<br>27. Nepřiměřené zásahy do krajinného rázu<br>Dokumentace sama připouští, že VTE budou novými dominantami viditelnými na velké vzdálenosti a mohou narušit pohledové osy na kostel sv. Jakuba Většího ve Křeči, hrad Choustník či historickou krajinu Sudkova Dolu. Současně nejsou dostatečně vyhodnoceny dopady na poutní místo Svatá Anna ani na tzv. Černovické vyhlídky. Obec Křeč je obklíčena z více stran v odstupové vzdálenosti 500 m. Dokumentace nehodnotí kumulovaný vliv všech 4 AOV47-50, chybí vizualizace dálkových pohledů a konkrétní hodnocení dopadů na kulturní a duchovní hodnoty území. Omezení výšky VTE na 250m a prezentace tohoto omezení jako zmírňujícího opatření dle SEA a UO, přičemž právě tato výška je základní příčinou zničení místního krajinného rázu, je absurdní. Návrh je v rozporu s § 12 zákona č. 114/1992 Sb., o ochraně přírody a krajiny. | |

| | | | | | | |
|---|---|---|---|---|---|---|
| | | | | | Návrh řešení: Požaduji doplnění podrobného hodnocení krajinného rázu, dálkových pohledů a kumulativních vizuálních dopadů větrných elektráren v širším území, zejména ve vztahu ke kostelu sv. Jakuba Většího ve Křečí, hradu Choustník, historické krajině Sudkova Dolu, poutnímu místu Svatá Anna a tzv. Černovickým vyhlídkám. Současně požaduji zpracování realistických vizualizací z obcí, významných vyhlídkových míst, kulturních památek a krajinných horizontů, včetně vyhodnocení souběhu akceleračních oblastí AOV47–AOV50 a jejich společného vlivu na charakter historické kulturní krajiny. Dále požaduji doplnění posouzení vlivů na pohledové osy, krajinné dominanty a dálkové horizonty podle § 12 zákona č. 114/1992 Sb., o ochraně přírody a krajiny. Pro případ, že významné negativní dopady na krajinný ráz a kulturně-historické hodnoty území nebudou spolehlivě vyloučeny, požaduji vypuštění akcelerační oblasti AOV49 – Křeč a souvisejícího územního opatření z návrhu Změny č. 2 Územního rozvojového plánu ČR.<br><br>**PŘIPOMÍNKY K AKCELERAČNÍ OBLASTI AOV50 – OBRATAŇ**<br><br>28. Nesprávný skutkový stav – vodní zdroje a hydrogeologické poměry<br>Dokumentace SEA nesprávně uvádí, že se v území nenacházejí ochranná pásma vodních zdrojů, přestože v území existují ochranná pásma evidenčních čísel 00200410 – Obrataň podzemní zdroj a 00206610 – Obrataň podzemní zdroj. Současně nejsou zohledněny studny obce Pořín v lokalitě Pinach ani závislost obyvatel okolních obcí na individuálních studních. Dále návrh ignoruje toky, povrchové vody a prameniště v AOV. Nejsou dostatečně stanoveny limity zakládání VTE. Je ignorován vliv výstavby a trvání základů VTE na podzemní vody a místní horninové prostředí. Návrh je v rozporu s § 3 zákona č. 500/2004 Sb., správní řád, a se zákonem č. 254/2001 Sb., vodní zákon. Návrh řešení: Požaduji vypuštění akceleračních oblastí AOV50 – Obrataň a souvisejícího územního opatření z návrhu Změny č. 2 Územního rozvojového plánu ČR.<br>29. Rozpor s ochranou zemědělského půdního fondu (ZPF)<br>Zemědělský půdní food tvoří přibližně 63,43 % území AOV50. Dokumentace připouští zábor půd I. třídy ochrany v rozsahu 1,38 ha a II. třídy ochrany v rozsahu 0,07 ha, přesto vliv označuje pouze za „mírně negativní". Návrh bagatelizuje rozsah výstavby VTE a její dopady, neřeší nebezpečí eroze půd, a nedostatečně hodnotí možnost polkození meliorací včetně nezjištění jejich rozsahu. Návrh je v rozporu se zákonem č. 334/1992 Sb., o ochraně zemědělského půdního fondu, který stanoví zvýšenou ochranu nejbonitnějších půd. Návrh řešení: Požaduji vypuštění akcelerační oblasti AOV50 – Obrataň a souvisejícího územního opatření z návrhu Změny č. 2 Územního rozvojového plánu ČR.<br>30. Rozpor s ochranou lesa (PUPFL)<br>Pozemky určené k plnění funkci lesa (PUPFL) tvoří přibližně 35,29 % území AOV50. Dokumentace značně podceňuje, resp. ignoruje a nebodnotí rozsah zásahů spojených s výstavbou VTE a to přístupových komunikací, manipulačních ploch a související nutnou likvidaci a fragmentaci lesních porostů a jejich vliv na migrační prostupnost živočichů. Návrh je v rozporu se zákonem č. 289/1995 Sb., lesní zákon, a nepreukazuje existenci převažujícího veřejného zájmu. Návrh řešení: Požadují vypuštění akcelerační oblasti AOV50 – Obrataň a souvisejícího územního opatření z návrhu Změny č. 2 Územního rozvojového plánu ČR.<br>31. Nedostatečná ochrana přírody a biodiverzity<br>SEA sama uvádí výskyt citlivých druhů ptáků a netopýrů, například luňáka červeného, motáka pilicha, krkavce velkého a netopýra rezavého. Nebyly však dostatečně vyhodnoceny migrační trasy, nadregionální biokoridor Čunkovský potok – Pařezitý, Roštejn ani vazby na EVL Chýnovská jeskyně (CZ0314634) v rámci Natura 2000. V blízkém okolí AOV se nachází řada chráněných oblastí, které dokumentace nezmiňuje, dále cenných mokřadů a prameniště. Územím prochází migrační koridory zvláště chráněných druhů velkých savců a lokální biokoridory a biocentra, viz územní plán obce. Dokumentace zcela podceňuje dopady výstavby na tuto skutečnost. SEA a UO stanoví zcela nedostatečná opatření na ochranu netopýrů a ptáků. Výstavba všech UO připouštěných VTE povede k naprosté devastaci celého území ohledně dopravy obrovských dílů stavby, betonu, vybudování dostatečných přístupových komunikací. V oblasti nebyl vyhotoven ornitologický výzkum. Zásadním způsobem budou narušeny migrační koridory velkých savců a lokální biokoridory a biocentra. Vyskytují se chráněné druhy rostlin a živočichů neuvedené v SEA. Není dostatečná ochrana mokřadů (v UO bez ochranného pásma ). V SEA je nedostatečně zjištěn rozsah mimolesní zeleně a je stanovena jeho nedostatečná ochrana. Provedeno vadné vyhodnocení vlivu na klima ze strany výstavby a provozu. Návrh je v rozporu se zákonem č. 114/1992 Sb., o ochraně přírody a krajiny, s § 45i téhož zákona a s dohodou EUROBATS. Návrh řešení: Navrhuji vyhotovení celoročního ornitologického a chiropterologického průzkumu v rozsahu odpovídajícím metodikám Agentury ochrany přírody a krajiny ČR a doporučením dohody EUROBATS, a to minimálně po dobu jednoho celého biologického cyklu. Dále navrhuji doplnění biologického hodnocení o podrobné vyhodnocení migračních tras ptáků a netopýrů, včetně posouzení funkčnosti nadregionálního biokoridoru Čunkovský potok – Pařezitý – Roštejn a kumulativních vlivů více akceleračních oblastí v širším území. Současně navrhuji úplné posouzení vlivů na EVL Chýnovská jeskyně (CZ0314634) a soustavu Natura 2000 podle § 45i zákona č. 114/1992 Sb., o ochraně přírody a krajiny, včetně vyhodnocení rizik mortality ptáků a netopýrů. Pro případ, že významné negativní vlivy na biodiverzitu, migrační prostupnost krajiny a zvláště chráněné druhy nebudou spolehlivě vyloučeny, navrhuji vypuštění akcelerační oblasti AOV50 – Obrataň a souvisejícího územního opatření z návrhu Změny č. 2 Územního rozvojového plánu ČR.<br>32. Nepřiměřené zásahy do krajinného rázu<br>Dokumentace sama připouští, že VTE budou novými dominantami viditelnými na velké vzdálenosti a mohou narušit pohledové vazby na hrad Kámen, hrad Choustník, hrad Šelmberk a tvrz Sudkův Důl. Současně nejsou dostatečně vyhodnoceny dopady na krajinné oblasti Pacovsko a Táborsko-Soběslavsko ani na pohledové horizonty Josafatského údolí. Dokumentace nehodnotí kumulovaný vliv všech 4 AOV47-50, chybí vizualizace dálkových pohledů a konkrétní hodnocení dopadů na kulturní a duchovní hodnoty území. Omezení výšky VTE na 250m a prezentace tohoto omezení jako zmírňujícího opatření dle SEA a UO, přičemž právě tato výška je základní příčinou zničení místního krajinného rázu, je absurdní. Návrh je v rozporu s § 12 zákona č. 114/1992 Sb., o ochraně přírody a krajiny. Návrh řešení: Navrhuji doplnění podrobného hodnocení krajinného rázu, dálkových pohledů a kumulativních vizuálních dopadů větrných elektráren v širším území, zejména ve vztahu k hradu Kámen, hradu Choustník, hradu Šelmberk, tvrzi Sudkův Důl a významným krajinným horizontům Josafatského údolí. Dále navrhuji zpracování realistických vizualizací z obcí, vyhlídkových míst, kulturních památek a pohledových os, včetně vyhodnocení souběhu akceleračních oblastí AOV47–AOV50 a jejich společného vlivu na charakter historické kulturní krajiny. Současně navrhuji doplnění posouzení vlivů na krajinné oblasti Pacovsko a Táborsko-Soběslavsko podle § 12 zákona č. 114/1992 Sb., o ochraně přírody a krajiny, včetně vyhodnocení dopadů na dálkové pohledy a krajinné dominanty. Pro případ, že významné negativní dopady na krajinný ráz a kulturně-historické hodnoty území nebudou spolehlivě vyloučeny, navrhuji vypuštění akcelerační oblasti AOV50 – Obrataň a souvisejícího územního opatření z návrhu Změny č. 2 Územního rozvojového plánu ČR.<br><br>**PŘIPOMÍNKY K AKCELERAČNÍM OBLASTEM AOV47 + AOV48 + AOV49 + AOV50**<br><br>33–36. Absence kumulativních a synergických vlivů<br>Dokumentace nehodnotí souběžné působení akceleračních oblastí AOV47, AOV48, AOV49 a AOV50, přestože společně vytvářejí souvislý pás větrných elektráren v krajině. Chybí vyhodnocení souběhu hluku, světelného znečištění, překážkového letecktého značení, fragmentace (devastace) lesů a krajiny a souběhu s koridorem vedení V406/407 Kočín–Mírovka. Návrh je v rozporu se zák. č. 100/2001 Sb., o posuzování vlivů na životní prostředí ( zejména s § 10g ), a se směrnicí 2001/42/ES. Dále chybí vyhodnocení zablokování územního rozvoje obcí a jejich obklíčení plánovanou výstavbou. Návrh řešení: Požaduji doplnění plného kumulativního a synergického posouzení všech akceleračních oblastí | |

| | | | | | | |
|---|---|---|---|---|---|---|
| | | | | | AOV47–AOV50 včetně souběhu s koridorem V406/407 Kočín–Mírovka, případně vypuštění všech akceleračních oblastí AOV47–AOV50 a souvisejících územních opatření z návrhu Změny č. 2 Územního rozvojového plánu ČR.<br>37–40. Rizika pro bezpečnost, letectví a IZS<br>V území se nachází jev ÚAP 119 – Zájmové území Ministerstva obrany, který podmiňuje umisťování vysokých staveb dalším posouzením. UO neobsahuje vyhodnocení vlivu na letecký provoz. Dokumentace současně nehodnotí dopady souvislého pásu VTE na zásahy vrtulníků integrovaného záchranného systému v lesním území. Nalézá se zde pásmo nízkého přeletu TSA 27 a to v bezprostřední blízkosti, v k.ú. Chválkov u Knl.. dokonce v přímém dotyku. Postup je v rozporu se zákonem č. 49/1997 Sb., o civilním letectví, a se zákonem č. 239/2000 Sb., o integrovaném záchranném systému. Návrh řešení: Požaduji doplnění odborného posouzení vlivů akcelerační oblasti na bezpečnost leteckého provozu, obranu státu a fungování integrovaného záchranného systému, zejména s ohledem na jev ÚAP 119 – Zájmové území Ministerstva obrany. Dále navrhuji vyhodnocení dopadů souvislého pásu větrných elektráren na zásahy vrtulníků integrovaného záchranného systému, letecké hašení lesních požárů, zdravotnickou záchrannou službu a další složky IZS v lesním území. Současně navrhuji doplnění závazných stanovisek Ministerstva obrany, Úřadu pro civilní letectví, Řízení letového provozu ČR a složek IZS k umístění větrných elektráren v dotčeném území. Pro případ, že uvedené vlivy nebudou spolehlivě vyloučeny, požaduji vypuštění všech akceleračních oblastí AOV47–AOV50 a souvisejících územních opatření z návrhu Změny č. 2 Územního rozvojového plánu ČR.<br>41–44. Nesouhlas obcí a veřejnosti<br>Dotčené obce přijaly nesouhlasná usnesení s vymezením akceleračních oblastí. Současně proběhlo referendum ve městě Černovice, které vyjádřilo nesouhlas občanů s výstavbou VTE. V obci Radenín byla podána petice proti vymezení AOV podepsaná 251 občany. Současně byla podána petice na Jihočeský kraj a Kraj Vysočinu za všechny čtyři akcelerační oblasti AOV47–AOV50 s přibližně 3.500 podpisy, což potvrzuje zásadní nesouhlas veřejnosti i samospráv, lze shrnout, že minimálně 2/3 trvale hlášených obyvatel celé oblasti jsou proti zřízení AOV47 plus uživatelé a vlastníci nemovitostí v území. Tvorba návrhu proběhla bez účasti obcí a veřejnosti, lhůta poskytnutá k připomínkám je zcela neadekvátní. Návrh je tak v rozporu s principem samosprávy a požadavky Aarhuské úmluvy. Návrh řešení: Požaduji respektování principu samosprávy a vypuštění akceleračních oblastí AOV47–AOV50 a souvisejících územních opatření z návrhu Změny č. 2 Územního rozvojového plánu ČR.<br>**PŘIPOMÍNKY K AKCELERAČNÍM OBLASTEM AOV24 + AOV47 + AOV48 + AOV49 + AOV50**<br>45–49. Nepřezkoumatelnost návrhu<br>Návrh pracuje pouze s modelovými předpokladem umístění větrných elektráren bez konkrétního rozmístění staveb a související infrastruktury. Bez znalosti konkrétní polohy nelze objektivně vyhodnotit hluk, dopady na veřejné zdraví, krajinný ráz ani dopady na obyvatele. Vyhodnocení vlivu SEA je proto naprosto formální. Návrh je proto nepřezkoumatelný podle § 172 zákona č. 500/2004 Sb., správní řád. Návrh řešení: Požaduji doplnění variant a modelů rozmístění větrných elektráren, přístupových komunikací a souvisejíci infrastruktury, případně vypuštění všech akceleračních oblastí AOV24 + AOV47 + AOV48 + AOV49 + AOV50 a souvisejících územních opatření z návrhu Změny č. 2 Územního rozvojového plánu ČR.<br>50–54. Nepřípustné odkládání posouzení vlivů<br>Klíčové vlivy na veřejné zdraví, hluk, vibrace, flicker efekt, ptáky a netopýry nejsou posouzeny nyní, ale až v budoucích navazujících řízeních nebo v monitoringu po realizaci záměru. Tím dochází k přenesení podstatných otázek mimo fázi SEA, kdy již nebude možné ovlivnit samotné vymezení území. Postup je v rozporu se zásadou prevence a se zákonem č. 100/2001 Sb. Návrh řešení: Požaduji doplnění posouzení vlivů již ve fázi SEA, zejména v oblasti veřejného zdraví, hluku, flicker efektu a vlivů na biodiverzitu. Případně vypuštění všech akceleračních oblastí AOV24 + AOV47 + AOV48 + AOV49 + AOV50 a souvisejících územních opatření z návrhu Změny č. 2 Územního rozvojového plánu ČR.<br>55–59. Nedostatečné posouzení vlivů na veřejné zdraví<br>Dokumentace neobsahuje konkrétní akustickou studii ani posouzení infrazvuku, amplitudové modulace a stroboskopického efektu. Současně připouští obytnou nebo rekreační zástavbu ve vzdálenostech okolo 500 m od hranic AOV, přičemž ve velmi mnoha případech se zejména obytné nebo rekreační objekty nacházejí přímo na hranici akceleračních oblastí nebo ve vzdálenostech kratších než 500 m. Dokumentace současně nehodnotí kumulativní zdravotní dopady souběhu více akceleračních oblastí AOV47–AOV50 na obyvatele dotčených obcí. Návrh je v rozporu se zákonem č. 258/2000 Sb., o ochraně veřejného zdraví, a s nařízením vlády č. 272/2011 Sb. Návrh řešení: Požaduji zpracování plného hodnocení zdravotních rizik (HRA), detailní akustické studie a posouzení infrazvuku, vibrací, amplitudové modulace a flicker efektu. Současně požaduji stanovení minimální odstupové vzdálenosti větrných elektráren od zastavitelného území, obytné a rekreační zástavby v rozsahu nejméně šestinásobku celkové výšky větrné elektrárny (6× výška VTE), nejméně však vždy 1km, a to s ohledem na princip předběžné opatrnosti a ochranu veřejného zdraví. Pro případ, že uvedená odstupová vzdálenost nebude stanovena, požaduji vypuštění všech akceleračních oblastí AOV24 + AOV47 + AOV48 + AOV49 + AOV50 a souvisejících územních opatření z návrhu Změny č. 2 Územního rozvojového plánu ČR.<br>60–64. Nedostatečné odůvodnění výběru lokality<br>Dokumentace vůbec nevysvětluje, proč byla zvolena právě krajina s velmi vysokým podílem lesa, kvalitní zemědělské půdy a kulturních, přírodních a zejména krajinných hodnot a vůbec dané území, co bylo (objektivně a konkrétně specifikováno) vlastně podkladem a důvodem pro volbu dané lokality. Současně nejsou porovnány méně konfliktní varianty ani brownfieldy, přestože samotný ÚRP ČR deklaruje preferenci narušených území. Postup je v rozporu s principem minimalizace dopadů a s § 172 správního řádu. Návrh řešení: Požaduji vypuštění všech akceleračních oblastí AOV24 + AOV47 + AOV48 + AOV49 + AOV50 a souvisejících územních opatření z návrhu Změny č. 2 Územního rozvojového plánu ČR.<br>65–69. Dopady na majetek a infrastrukturu<br>SEA nesprávně hodnotí vlivy na hmotné statky jako nulové, přestože lze očekávat zatížení místních komunikací, pokles hodnoty nemovitostí a zásahy do obecní infrastruktury. Pozemky a budovy v okolí VTE budou zcela znehodnoceny, když hlavní devizou jejich tržní hodnoty je právě zdejší naprostý klid a zachovalá krajina. V území se nachází i vodohospodářská infrastruktura, včetně vodojemů a vrtů, jejichž ochrana nebyla posouzena. Dokumentace ignoruje FVE (např. v části obce Mnich Chválkov v bezprostřední blízkosti hranice AOV47). Místní a krajské komunikace nejsou uzpůsobeny na nezbytný rozsah plánované výstavby. Dochází tak k nepřiměřenému zásahu do vlastnických práv podle čl. 11 Listiny základních práv a svobod. Návrh řešení: Navrhuji doplnění podrobného posouzení dopadů větrných elektráren na hmotné statky, místní komunikace, technickou a vodohospodářskou infrastrukturu, včetně vodojemů, vodovodních řadů a dalších zařízení sloužících k zásobování obyvatel pitnou vodou. Dále navrhuji vyhodnocení dopadů přepravy nadrozměrných komponent na stav silnic nižších tříd, mostů a obecních komunikací, včetně návrhu konkrétních opatření k ochraně infrastruktury a majetku obcí. Současně navrhuji doplnění posouzení vlivů na hodnotu nemovitostí, kvalitu bydlení a výkon vlastnických práv obyvatel dotčeného území podle čl. 11 Listiny základních práv a svobod. Pro případ, že významné negativní dopady na majetek, infrastrukturu a vlastnická práva nebudou spolehlivě vyloučeny, navrhuji vypuštění všech akceleračních oblastí AOV24 + AOV47 + AOV48 + AOV49 + AOV50 a souvisejících územních opatření z návrhu Změny č. 2 Územního rozvojového plánu ČR.<br>70–74. Rozpor s principem minimalizace dopadů a veřejným zájmem, rozpor s ústavním pořádkem<br>Akcelerační oblasti mají být podle odůvodnění URP ČR vymezovány v územích s nízkým konfliktním potenciálem. AOV24 + AOV47 + AOV48 + AOV49 + AOV50 vykazují vysoce konfliktní střety s ochranou vod, lesa, ZPF, biodiverzity, krajinného rázu i veřejného zdraví. Návrh proto neprokazuje proporcionalitu zásahu ani převahu veřejného zájmu nad negativními dopady. Nadto veřejný zájem na stavbě VTE a navíc | |

## Příloha č. 5zp – Vyhodnocení připomínek obcí a veřejnosti

| Poř. č. | Připomínkové místo | Číslo jednací | Článek | AO | Připomínka | Vyhodnocení |
|---|---|---|---|---|---|---|
| | | | | | takovýmto způsobem není nikde výslovně definován. AOV a UO neodůvodněně zvýhodňují jednu skupinu subjektů před jinými konkrétně investory VTE před občany a obyvateli zasažených obcí a vlastníky nemovitostí, což je v rozporu zejména s čl. 3 odst.1, čl. 4 odst. 3,4, čl. 7, čl. 8, čl. 101 odst.1. Ústavy ČR. Návrh řešení: Požadují doplnění řádného vyhodnocení proporcionality zásahu do území a prokázání převahy veřejného zájmu nad negativními dopady na životní prostředí, krajinu, veřejné zdraví a majetková práva obyvatel. Současně požaduji doplnění variantního posouzení méně konfliktních lokalit, včetně brownfieldů a území s nižším střetem s ochranou vod, lesa, zemědělského půdního fondu, biodiverzity a krajinného rázu. Dále požaduji přepracování návrhu tak, aby akcelerační oblasti byly vymezovány pouze v územích s prokazatelně nízkým konfliktním potenciálem v souladu s odůvodněním ÚRP ČR a principem minimalizace dopadů. Pro případ, že proporcionalita zásahu a převaha veřejného zájmu nebudou spolehlivě prokázány, požaduji vypuštění všech akceleračních oblastí AOV24 + AOV47 + AOV48 + AOV49 + AOV50 a souvisejících územních opatření z návrhu Změny č. 2 Územního rozvojového plánu ČR.<br>75–79. Nedostatečnost zmírňujících opatření<br>Stanovená opatření jsou převážně obecná, formální a deklaratorní, například omezení výšky VTE na 200 nebo 250 m, a zejména odporující zjištěním v rámci SEA. Dokumentace neobsahuje konkrétní opatření pro ochranu obyvatelstva před hlukem, dalšími výše uvedenými fyzikálními jevy, světelným znečištěním nebo pro zachování migrační prostupnosti krajiny. Závěr o dostatečnosti opatření je proto nepodložený a v rozporu se zákonem č. 100/2001 Sb. Návrh řešení: Navrhuji doplnění konkrétních a závazných zmírňujících opatření pro ochranu obyvatelstva před hlukem, infrazvukem, amplitudovou modulací, vibracemi, stroboskopickým efektem a světelným znečištěním. Dále navrhuji doplnění opatření pro zachování migrační prostupnosti krajiny, ochranu ptáků a netopýrů a omezení kumulativních dopadů více akceleračních oblastí v širším území. Současně navrhuji stanovení jasných podmínek pro monitoring, kontrolu a vyhodnocování dopadů nezávislými odbornými institucemi, nikoliv pouze provozovateli větrných elektráren. Dále navrhuji stanovení minimální odstupové vzdálenosti větrných elektráren od obytné a rekreační zástavby v rozsahu nejméně šestinásobku celkové výšky větrné elektrárny (6× výška VTE), nejméně však vždy 1km. Pro případ, že účinná a konkrétní zmírňující opatření nebudou doplněna a jejich funkčnost spolehlivě prokázána, navrhuji vypuštění všech akceleračních oblastí AOV24 + AOV47 + AOV48 + AOV49 + AOV50 a souvisejících územních opatření z návrhu Změny č. 2 Územního rozvojového plánu ČR.<br>80–84. Vnitřní rozpory a nedostatečný monitoring<br>SEA současně tvrdí, že kumulativní vlivy nebyly zjištěny, ale zároveň připouští jejich existenci při souběhu více AOV. Monitoring je nepřípustně navržen až po realizaci záměru a převážně v režii provozovatelů. Dokumentace je proto vnitřně rozporná a nepřezkoumatelná. Návrh řešení: Navrhuji doplnění nezávislého a transparentního systému monitoringu, který bude prováděn již před realizací záměru a následně i v průběhu provozu větrných elektráren. Dále navrhuji, aby monitoring nebyl zajišťován pouze provozovateli větrných elektráren, ale také nezávislými odbornými institucemi a orgány ochrany přírody, veřejného zdraví a životního prostředí. Současně navrhuji doplnění konkrétních metodik, rozsahu a kontrolních mechanismů monitoringu hluku, infrazvuku, mortality ptáků a netopýrů, migračních tras, krajinného rázu a kumulativních vlivů. Pro případ, že nebude zajištěn nezávislý, odborný a přezkoumatelný monitoring vlivů záměru, navrhuji vypuštění všech akceleračních oblastí AOV24 + AOV47 + AOV48 + AOV49 + AOV50 a souvisejících územních opatření z návrhu Změny č. 2 Územního rozvojového plánu ČR.<br>85–89. Absence variantního řešení<br>Dokumentace neposuzuje alternativní lokality ani modely a varianty rozmístění, počtu či výšky VTE. Není prokázáno, že navržená varianta představuje řešení s nejmenšími dopady na životní prostředí a obyvatele. Není ani tvrzen a prokazován veřejný zájem zřízení AOV. Postup je v rozporu se směrnicí 2001/42/ES a zákonem č. 100/2001 Sb. Návrh řešení: Navrhuji doplnění variantního posouzení akceleračních oblastí, včetně alternativních lokalit, jiného rozmístění větrných elektráren, nižšího počtu staveb a variant s menší výškou větrných elektráren. Dále navrhuji vyhodnocení méně konfliktních řešení, zejména využití brownfieldů, narušených území a lokalit s nižším střetem s ochranou přírody, krajinného rázu, veřejného zdraví a obytné zástavby. Současně navrhuji doplnění srovnávací analýzy jednotlivých variant z hlediska dopadů na životní prostředí, veřejné zdraví, biodiverzitu, krajinný ráz a majetková práva obyvatel. Pro případ, že nebude prokázáno, že navržená varianta představuje řešení s nejmenšími dopady na životní prostředí a obyvatele, navrhuji vypuštění všech akceleračních oblastí AOV24 + AOV47 + AOV48 + AOV49 + AOV50 a souvisejících územních opatření z návrhu Změny č. 2 Územního rozvojového plánu ČR.<br>90–94. Nepřiměřenost zásahu do území<br>Navržené řešení představuje brutální zásah do charakteru krajiny, kvality života obyvatel i majetkových práv a narušení jejich legitimního očekávání, že tyto hodnoty budou zachovány. Nebylo prokázáno (dokumentace se tím ani nezabývá), že negativní dopady nelze dosáhnout jiným, méně konfliktním řešením. Návrh tak nesplňuje princip proporcionality vyžadovaný správním právem i judikaturou správních soudů. Návrh řešení: Navrhuji doplnění řádného posouzení proporcionality zásahu do území, včetně vyhodnocení dopadů na krajinný ráz, kvalitu života obyvatel, veřejné zdraví, majetková práva a charakter venkovského prostředí. Dále navrhuji prokázání, že sledovaného veřejného zájmu nelze dosáhnout jiným, méně konfliktním řešením s nižšími dopady na obyvatele a životní prostředí. Současně navrhuji doplnění variantního řešení a vyhodnocení méně zatěžujících alternativ v souladu s principem proporcionality a minimalizace zásahů do práv obyvatel. Pro případ, že proporcionalita zásahu a nezbytnost navrženého řešení nebudou spolehlivě prokázány, navrhuji vypuštění všech akceleračních oblastí AOV24 + AOV47 + AOV48 + AOV49 + AOV50 a souvisejících územních opatření z návrhu Změny č. 2 Územního rozvojového plánu ČR.<br>95–99. Riziko lesních požárů a omezení možností hašení<br>AOV24 + AOV47 + AOV48 + AOV49 + AOV50 se z významné části nacházejí v lesních porostech nebo v jejich bezprostřední blízkosti. Dokumentace SEA však vůbec nehodnotí riziko vzniku a šíření lesních požárů ani dopady souvislého pásu větrných elektráren na možnosti zásahu jednotek požární ochrany a integrovaného záchranného systému. Dokumentace současně nehodnotí kumulativní dopad souvislého pásu cca 88 větrných elektráren v AOV47–AOV50 na krizové řízení a požární bezpečnost krajiny. V podmínkách probíhající klimatické změny a narůstajícího rizika sucha představuje rozsáhlá industrializace lesních hřebenů významné zvýšení požárního rizika v území. Návrh je v rozporu se zásadou prevence podle § 2900 občanského zákoníku, s požadavky zákona č. 133/1985 Sb., o požární ochraně, a s požadavkem řádného vyhodnocení rizik podle zákona č. 100/2001 Sb., o posuzování vlivů na životní prostředí. Návrh řešení: Požaduji doplnění podrobného posouzení požárních rizik, možností zásahu HZS a dopadů souvislého pásu větrných elektráren na letecké hašení lesních požárů, krizové řízení a evakuaci obyvatel. Současně požaduji stanovisko HZS a odborné vyhodnocení dostupnosti území pro zásahovou techniku v podmínkách rozsáhlých lesních požárů. Pro případ, že uvedená rizika nebudou spolehlivě vyloučena, požaduji vypuštění akceleračních oblastí AOV24 + AOV47 + AOV48 + AOV49 + AOV50 a souvisejících územních opatření z návrhu Změny č. 2 Územního rozvojového plánu ČR.<br>100. Procesní vada – neúplné zveřejnění koordinačního výkresu<br>Proces zveřejnění návrhu Změny č. 2 ÚRP vykazuje vady, neboť koordinační výkres nebyl zveřejněn v úplné podobě a chybí zde údaje k identifikaci katastrálních parcel k přesnému určení hranice AOV. Ve zveřejněné dokumentaci absentovaly záměry FVE, přestože představují významnou součást navrhovaného využití území a mají zásadní význam pro posouzení kumulativních a synergických vlivů. Veřejnosti tak nebyla umožněna řádná orientace v návrhu ani efektivní uplatnění připomínek, čímž mohlo dojít ke zkrácení procesních práv veřejnosti. Návrh řešení: Požadujeme vypořádání této procesní vady v souladu se zásadou ochrany práv veřejnosti a transparentnosti procesu pořizování opatření obecné povahy. | |

| | | | | | | |
|---|---|---|---|---|---|---|
| | | | | | Kvapil Vlastislav | |

| | | | | | | |
|---|---|---|---|---|---|---|
| | | | | | III. NÁZEV ZÁMĚRU<br><br>Akcelerační oblasti na území Jihočeského kraje (okresy Jindřichův Hradec a Tábor) a Kraje Vysočina (okres Pelhřimov): AOV24 – Lodhéřov, AOV47 – Bukovec, AOV48 – Chrbonín, AOV49 – Křeč a AOV50 – Obrataň.<br><br>IV. DOTČENÉ ÚZEMÍ<br><br>AOV24 – Lodhéřov<br>Rozloha plochy 3,9 km2, max. výkon 42 MW, max. počet věží 12, max. výška věží 200 m.<br>Katastrální území: Lodhéřov, Studnice u Lodhéřova a Velký Ratmírov.<br>AOV47 – Bukovec<br>Rozloha plochy 11,8 km2, max. výkon 115,5 MW, max. počet věží 33, max. výška věží 250 m.<br>Katastrální území: Březina u Deštné, Bořetín, Dobešov u Černovic, Drunče, Hojovice, Chválkov u Kamenice nad Lipou, Psárov, Třiklasovice a Vlkosovice.<br>AOV48 – Chrbonín<br>Rozloha plochy 4,9 km2, max. výkon 45,5 MW, max. počet věží 13 VTE, max. výška věží 250 m.<br>Katastrální území: Hroby, Chrbonín, Kozmice u Chýnova, Mlýny u Choustníku, Radenín a Vlčeves.<br>AOV49 – Křeč<br>Rozloha plochy 8,4 km2, max. výkon 84 MW, max. počet věží 24, max. výška věží 200 m.<br>Katastrální území: Bezděčín u Obrataně, Černovice u Tábora, Kozmice u Chýnova, Křeč, Nové Dvory u Pořína, Střítež u Černovic a Sudkův Důl.<br>AOV50 – Obrataň<br>Rozloha plochy 6,5 km2, max. výkon 63 MW, max. počet věží 18, max. výška věží 250 m.<br>Katastrální území: Bezděčín u Obrataně, Hrobská Zahrádka, Nové Dvory u Pořína, Obrataň, Pořín a Prasetín.<br><br>V. STANOVISKO<br><br>**S návrhem Územního opatření k AOV24 – Lodhéřov, AOV47 – Bukovec, AOV48 – Chrbonín, AOV49 – Křeč a AOV50 – Obrataň (UO) zásadně nesouhlasím a požaduji jejich vyřazení ze Změny č. 2 Územního rozvojového plánu ČR, případně jejich zásadní přepracování. Návrh vykazuje závažné nedostatky z hlediska zákonnosti, ochrany životního prostředí, ochrany veřejného zdraví i ochrany práv obyvatel dotčeného území.**<br><br>Návrh akceleračních oblastí AOV24 – Lodhéřov, AOV47 – Bukovec, AOV48 – Chrbonín, AOV49 – Křeč a AOV50 je v rozporu s principem předběžné opatrnosti, požadavky na ochranu veřejného zdraví, ochranu přírody a krajiny, ochranu vodních zdrojů i se zásadou proporcionality zásahu do území. Současně nebyly dostatečně vyhodnoceny kumulativní a synergické vlivy souběhu | |

| | | | | | | |
|---|---|---|---|---|---|---|
| | | | | | akceleračních oblastí AOV47 – Bukovec, AOV48 – Chrbonín, AOV49 – Křeč a AOV50 – Obrataň a zamýšlené stavby větrných elektráren (VTE) při naplnění stanovených limitů (zejména výška a množství).<br><br>Dokumentace SEA (SEA) a UO v předložené podobě není dostatečně odůvodněná, neobsahuje konkrétní odborné podklady a v řadě oblastí odkládá podstatné posouzení vlivů až do budoucích navazujících řízení. Návrh je proto nepřezkoumatelný a v rozporu s právními předpisy České republiky i Evropské unie. Současně může mít závažné dopady na krajinný ráz, biodiverzitu, vodní poměry, kulturně-historické hodnoty území i kvalitu života obyvatel.<br><br>Požaduji proto především vypuštění akceleračních oblastí AOV24 – Lodhéřov, AOV47 – Bukovec, AOV48 – Chrbonín, AOV49 – Křeč a AOV50 – Obrataň a souvisejícího územního opatření z návrhu Změny č. 2 Územního rozvojového plánu ČR. Pro případ, že tomuto požadavku nebude vyhověno, požaduji zásadní přepracování návrhu, zejména doplnění plného vyhodnocení kumulativních vlivů, ochrany veřejného zdraví, ochrany PUPFL, vlivů na soustavu Natura 2000, chráněné živočichy, krajinný ráz, vodní zdroje a majetková práva obyvatel. Současně žádám, aby všechny připomínky byly řádně a individuálně vypořádány v souladu se zákonem, včetně konkrétního a přezkoumatelného odůvodnění způsobu jejich vypořádání.<br><br>**VI. PŘIPOMÍNKY K AKCELERAČNÍM OBLASTEM AOV24, AOV47, AOV48, AOV49 a AOV50**<br><br>**PŘIPOMÍNKY K AKCELERAČNÍ OBLASTI AOV24 – LODHÉŘOV**<br><br>1. Nesprávně zjištěný skutkový stav – ochranná pásma vodních zdrojů, rozpor s ochranou vod<br>Dokumentace SEA nesprávně uvádí, že se v území nenacházejí ochranná pásma vodních zdrojů, přestože v území existuje ochranné pásmo evidenčního čísla 00242303 – Přehlov ŽtŘ podzemní S1, S2. Současně není zohledněna závislost obyvatel na individuálních studních. Obec Lodhéřov a zejména místní část Studnice se dlouhodobě potýkají s nedostatkem pitné vody ve studních a s omezeným zásobováním obyvatel pitnou vodou. Dále návrh ignoruje toky, povrchové vody a prameniště v AOV. Nejsou dostatečně stanoveny limity zakládání VTE. Je ignorován vliv výstavby a trvání základů VTE na podzemní vody a místní horninové prostředí. Návrh je v rozporu s § 3 zákona č. 500/2004 Sb., správní řád, a se zákonem č. 254/2001 Sb., vodní zákon. Návrh řešení: Požaduji vypuštění akcelerační oblasti AOV24 – Lodhéřov a souvisejícího územního opatření z návrhu Změny č. 2 Územního rozvojového plánu ČR.<br>2. Rozpor s ochranou zemědělského půdního fondu (ZPF)<br>Zemědělský půdní fond tvoří přibližně 70 % území AOV24. Dokumentace připouští zábor půd I. třídy ochrany v rozsahu 0,08 ha a II. třídy ochrany v rozsahu 0,59 ha, přesto vliv označuje pouze za „mírně negativní". Návrh bagatelizuje rozsah výstavby VTE a její dopady, neřeší nebezpečí eroze půd, a nedostatečně hodnotí možnost poškození meliorací včetně nezjištění jejich rozsahu. Návrh je v rozporu se zákonem č. 334/1992 Sb., o ochraně zemědělského půdního fondu, který stanoví zvýšenou ochranu nejbonitnějších půd. Návrh řešení: Požaduji vypuštění akcelerační oblasti AOV24 – Lodhéřov a souvisejícího územního opatření z návrhu Změny č. 2 Územního rozvojového plánu ČR.<br>3. Rozpor s ochranou lesa (PUPFL)<br>Pozemky určené k plnění funkcí lesa (PUPFL) tvoří přibližně 30 % území AOV24, tedy téměř třetinu celé oblasti. Dokumentace značně podceňuje a nehodnotí rozsah zásahů spojených s výstavbou VTE a to přístupových komunikací, manipulačních ploch a nutnou související likvidací a fragmentací lesních porostů a jejich vliv na migrační prostupnost živočichů. Návrh je v rozporu se zákonem č. 289/1995 Sb., lesní zákon, a neprokazuje existenci převažujícího veřejného zájmu. Návrh řešení: Požaduji vypuštění akcelerační oblasti AOV24 – Lodhéřov a souvisejícího územního opatření z návrhu Změny č. 2 Územního rozvojového plánu ČR.<br>4. Nedostatečná ochrana přírody a biodiverzity<br>SEA sama uvádí výskyt citlivých druhů ptáků a netopýrů, například čápa černého, motáka pochopa, motáka pilicha, krkavce velkého nebo netopýra rezavého. Nebyly však dostatečně vyhodnoceny migrační trasy ani možné dopady na CHKO Třeboňsko. Chybí potvrzený výskyt orla mořského a čápa černého. V oblasti nebyl vyhotoven ornitologický výzkum. Posouzení pro SEA trvalo jen 5 měsíců a není proto dostatečné. SEA a UO stanoví zcela nedostatečná opatření na ochranu netopýrů a ptáků. Postup je v rozporu se zákonem č. 114/1992 Sb., o ochraně přírody a krajiny. Návrh řešení: Požaduji vyhotovení celoročního ornitologického a chiropterologického průzkumu, včetně vyhodnocení migračních tras ptáků a netopýrů, kumulativních vlivů a dopadů na CHKO Třeboňsko. Současně požaduji doplnění biologických průzkumů o výskyt zvláště chráněných druhů, zejména orla mořského a čápa černého, a následné nové vyhodnocení vlivů v rámci SEA. Pro případ, že uvedené nedostatky nebudou řádně odstraněny, požaduji vypuštění akcelerační oblasti AOV24 – Lodhéřov a souvisejícího územního opatření z návrhu Změny č. 2 Územního rozvojového plánu ČR.<br>5. Nedostatečné posouzení vlivů na veřejné zdraví<br>Dokumentace neobsahuje konkrétní akustickou studii ani posouzení infrazvuku, amplitudové modulace, vibrací a stroboskopického efektu a současně nehodnotí celkové zatížení území z hlediska souběhu těchto vlivů. Současně sama připouští riziko obtěžování v okrajové zástavbě Lodhéřova v noční době. Vzhledem k reliéfu kotliny, ve které Lodhéřov leží, existuje riziko odrazů a zesílení akustického tlaku. Návrh je v rozporu se zákonem č. 258/2000 Sb., o ochraně veřejného zdraví, a s nařízením vlády č. 272/2011 Sb. Návrh řešení: Požaduji zpracování detailní akustické studie a plného hodnocení zdravotních rizik (HRA), které posoudí hluk, infrazvuk, amplitudovou modulaci, stroboskopický efekt a kumulativní vlivy větrných elektráren na obyvatele Lodhéřova a okolních sídel, a to včetně noční doby. Současně požaduji vyhodnocení vlivu reliéfu kotliny na šíření hluku, vznik odrazů a možné zesilování akustického tlaku v zastavěném území. Dále požadují stanovení minimální odstupové vzdálenosti větrných elektráren od obytné a rekreační zástavby v rozsahu nejméně v rozsahu nejméně šestinásobku celkové výšky větrné elektrárny (6× výška VTE), nejméně však vždy 1km. Pro případ, že uvedené vlivy nebudou spolehlivě vyloučeny, požaduji vypuštění akcelerační oblasti AOV24 – Lodhéřov a souvisejícího územního opatření z návrhu Změny č. 2 Územního rozvojového plánu ČR.<br>6. Rizika pro bezpečnost, letectví a IZS<br>V území se nachází jev ÚAP 119 – Zájmové území Ministerstva obrany, který podmiňuje umisťování vysokých staveb dalším posouzením. Do území zasahuje Grid ATZ a ochranné pásmo letiště LKJH Jindřichův Hradec. Dokumentace současně nehodnotí dopady souvislého pásu VTE na zásahy vrtulníků integrovaného záchranného systému v lesním území. Postup je v rozporu se zákonem č. 49/1997 Sb., o civilním letectví, a se zákonem č. 239/2000 Sb., o integrovaném záchranném systému. Návrh řešení: Požaduji doplnění odborného posouzení vlivů akcelerační oblasti AOV24 – Lodhéřov na bezpečnost leteckého provozu, obranu státu a fungování integrovaného záchranného systému, zejména s ohledem na jev ÚAP 119 – Zájmové území Ministerstva obrany, Grid ATZ a ochranné pásmo letiště LKJH Jindřichův Hradec. Současně požaduji vyhodnocení dopadů souvislého pásu větrných elektráren na zásahy vrtulníků IZS, letecké hašení lesních požárů, zdravotnické záchranné služby a policejních vrtulníků, včetně posouzení bezpečnosti letových koridorů a omezení manévrovacích možností v lesním území. Dále požadují stanovisko Ministerstva obrany, Úřadu pro civilní letectví, Řízení letového provozu ČR a složek IZS k umístění větrných elektráren v daném území. Pro případ, že uvedené bezpečnostní a letecké vlivy nebudou spolehlivě vyloučeny, požadují vypuštění akcelerační oblasti AOV24 – Lodhéřov a souvisejícího územního opatření z návrhu Změny č. 2 Územního rozvojového plánu ČR.<br>7. Nepřiměřené zásahy do krajinného rázu | |

| | | | | | | |
|---|---|---|---|---|---|---|
| | | | | | Dokumentace sama připouští, že VTE budou novými výškovými dominantami viditelnými na velké vzdálenosti. Dotčeno může být působení kulturně-historických dominant, zejména zámku Červená Lhota a městské památkové rezervace Jindřichův Hradec, včetně významných pohledových vazeb. Chybí vizualizace dálkových pohledů a konkrétní hodnocení dopadů na kulturní a duchovní hodnoty území. Návrh je v rozporu s § 12 zákona č. 114/1992 Sb., o ochraně přírody a krajiny. Návrh řešení: Požaduji doplnění podrobného hodnocení krajinného rázu, vizualizace dálkových pohledů a vizuálních dopadů větrných elektráren na kulturně-historické dominanty území, zejména zámek Červená Lhota, městskou památkovou rezervaci Jindřichův Hradec a související pohledové osy a krajinné horizonty. Současně požaduji zpracování vizualizací z významných vyhlídkových míst, památkově chráněných území a dálkových pohledů, včetně vyhodnocení kumulativních vizuálních dopadů s dalšími záměry větrných elektráren v širším území. Dále požaduji posouzení souladu návrhu s ochranou kulturní krajiny a charakteru historického krajinného rázu podle § 12 zákona č. 114/1992 Sb., o ochraně přírody a krajiny. Pro případ, že významné negativní dopady na krajinný ráz a kulturně-historické hodnoty území nebudou společně vyloučeny, požaduji vypuštění akcelerační oblasti AOV24 – Lodhéřov a související územního opatření z návrhu Změny č. 2 Územního rozvojového plánu ČR.<br>8. Podlimitní AOV<br>Akcelerační oblast AOV24 Lodhéřov vykazuje dle podkladů předpokládaný instalovaný výkon pouze cca 42 MW, čímž nesplňuje limit „nad 50 MW" stanovený v odůvodnění Změny č. 2 ÚRP pro vymezování akceleračních oblastí celostátního významu. Vymezení AOV24 je proto v rozporu s vlastním odůvodněním pořizovatele a postrádá zákonnou i věcnou konzistenci. Návrh řešení: Požaduji vypuštění akcelerační oblasti AOV24 – Lodhéřov a související územního opatření z návrhu Změny č. 2 Územního rozvojového plánu ČR.<br>9. Nesouhlas obce a veřejnosti<br>Dotčená obec přijala nesouhlasné usnesení s vymezením akcelerační oblasti. Současně byla podána petice proti AOV24 s podpisy většiny místních občanů. Návrh je tak v rozporu s principem samosprávy a požadavky Aarhuské úmluvy. Návrh řešení: Požaduji vypuštění akcelerační oblasti AOV24 – Lodhéřov a související územního opatření z návrhu Změny č. 2 Územního rozvojového plánu ČR.<br><br>**PŘIPOMÍNKY K AKCELERAČNÍ OBLASTI AOV47 – BUKOVEC**<br><br>10. Nesprávně zjištěný skutkový stav – ochranná pásma vodních zdrojů, rozpor s ochranou vod<br>Dokumentace SEA nesprávně uvádí, že se v území nenacházejí ochranná pásma vodních zdrojů, přestože v území existují ochranná pásma evidenčního čísla 00299703 – Drunče, Březina (vrt 501) a 00323810 – Hojovice (studna 5). Současně nejsou zohledněny další využívané zdroje pitné vody v Psárově a Bořetíně (zejména stávající obecní vrt o hloubce 50m a vodojem, oboje ve vzdálenosti do 300m od hranice AOV47, dtto plánovaný obecní vrt a přívod k vodojemu) ani závislost obyvatel na individuálních studních. Dále návrh ignoruje toky, povrchové vody a prameniště v AOV. Nejsou dostatečně stanoveny limity zakládání VTE. Je ignorován vliv výstavby a trvání základů VTE na podzemní vody a místní horninové prostředí. Není zjištěn rozsah poddolovaných oblastí. Návrh je v rozporu s § 3 zákona č. 500/2004 Sb., správní řád, a se zákonem č. 254/2001 Sb., vodní zákon. Návrh řešení: Požaduji vypuštění akcelerační oblasti AOV47 – Bukovec a související územního opatření z návrhu Změny č. 2 Územního rozvojového plánu ČR.<br>11. Rozpor s ochranou zemědělského půdního fondu (ZPF)<br>Zemědělský půdní fond tvoří přibližně 48,32 % území AOV47. Dokumentace připouští zábor půd I. třídy ochrany v rozsahu 2,31 ha a II. třídy ochrany v rozsahu 0,10 ha, přesto vliv označuje pouze za „mírně negativní". Návrh bagatelizuje rozsah výstavby VTE a její dopady, neřeší nebezpečí eroze půd, a nedostatečně hodnotí možnost poškození meliorací včetně nezjištění jejich rozsahu. Návrh je v rozporu se zákonem č. 334/1992 Sb., o ochraně zemědělského půdního fondu, který stanoví zvýšenou ochranu nejbonitnějších půd. Návrh řešení: Požaduji vypuštění akcelerační oblasti AOV47 – Bukovec a související územního opatření z návrhu Změny č. 2 Územního rozvojového plánu ČR.<br>12. Rozpor s ochranou lesa (PUPFL)<br>Pozemky určené k plnění funkcí lesa (PUPFL) tvoří přibližně 51,58 % území AOV47, tedy více než polovinu celé oblasti. Dokumentace značně podceňuje, resp. ignoruje a nebodnotí rozsah zásahů spojených s výstavbou VTE a to přístupových komunikací, manipulačních ploch a souvisejícími nutnou likvidací a fragmentací lesních porostů a jejich vliv na migrační prostupnost živočichů. Návrh je v rozporu se zákonem č. 289/1995 Sb., lesní zákon, a neprokazuje existenci převažujícího veřejného zájmu. Návrh řešení: Požaduji vypuštění akcelerační oblasti AOV47 – Bukovec a související územního opatření z návrhu Změny č. 2 Územního rozvojového plánu ČR.<br>13. Nedostatečná ochrana přírody a biodiverzity<br>V blízkém okolí AOV 47 se nachází řada chráněných oblastí, dokumentace nezmiňuje PP Hučský potok (vzdálenost cca 2.000 m, ochranné pásmo 330 ha), dále cenných mokřadů a prameniště, dále významný biotop u rybníka Táta pobíží hranice AOV. SEA sama uvádí výskyt citlivých druhů ptáků a netopýrů, například motáka pilicha, datla černého nebo netopýra rezavého, a dalších druhů netopýrů, neuvádí však, že tyto výskyty jsou významné v samotné AOV, nejen v jejím blízkém okolí. Nálezy netopýrů dle ČESON jsou dle jeho evidence přímo v AOV47 (Bořetín) a dále v blízkém okolí (Předboř, Choustník, Dobešov u Černovic, Lidmaň, Těmice). Nebyly dostatečně vyhodnoceny migrační trasy ani možné dopady na EVL. Chýnovské jeskyně (CZ0314634) v rámci soustavy Natura 2000. Středem celého území prochází migrační koridory zvláště chráněných druhů velkých savců a lokální biokoridory a biocentra, viz územní plány všech obcí v AOV. Dokumentace zcela podceňuje dopady výstavby na tuto skutečnost. SEA a UO stanoví zcela nedostatečná opatření na ochranu netopýrů a ptáků. Výstavba 33 VTE povede k nárazové devastaci celého území ohledně dopravy obrovských dílů stavby, betonu, vybudování dostatečných přístupových komunikací na zalesněný střed celé AOV 47. Chybí potvrzený výskyt orla mořského, sokola stěhovavého, luňáka červeného, ledňáčka říčního, čápa černého. V oblasti nebyl vyhotoven ornitologický výzkum. Zásadním způsobem budou narušeny migrační koridory velkých savců a lokální biokoridory a biocentra. Vyskytují se chráněné druhy vachta trojlistá, pestnatec májový, skokan skřehotavý, kuňka obecná. Není dostatečná ochrana mokřadů (v UO bez ochranného pásma). V SEA je nedostatečně zjištěn rozsah mimolesní zeleně a je stanovena jeho nedostatečná ochrana. Provedeno vadné vyhodnocení vlivu na klima ze strany výstavby a provozu VTE. Posouzení pro SEA trvalo jen 5 měsíců a není proto dostatečné. Postup je v rozporu se zákonem č. 114/1992 Sb., o ochraně přírody a krajiny, a s mezinárodní dohodou EUROBATS. Návrh řešení: Požaduji vyhotovení celoročního ornitologického a chiropterologického průzkumu v rozsahu odpovídajícím metodikám Agentury ochrany přírody a krajiny ČR a doporučením dohody EUROBATS, a to minimálně po dobu jednoho celého biologického cyklu. Současně požaduji doplnění biologického hodnocení o výskyt a migrační trasy zvláště chráněných druhů, zejména orla mořského a čápa černého, včetně vyhodnocení hnízdních, potravních a migračních vazeb v širším území. Dále požadují úplné posouzení vlivů na EVL Chýnovské jeskyně (CZ0314634) a soustavu Natura 2000, včetně kumulativních vlivů více akceleračních oblastí a vyhodnocení rizik mortality ptáků a netopýrů. Pro případ, že uvedené vlivy na biodiverzitu a zvláště chráněné druhy nebudou společně vyloučeny, požaduji vypuštění akcelerační oblasti AOV47 – Bukovec a související územního opatření z návrhu Změny č. 2 Územního rozvojového plánu ČR.<br>14. Nedostatečné posouzení vlivů na veřejné zdraví<br>Dokumentace neobsahuje konkrétní akustickou studii ani posouzení vibrací, infrazvuku, amplitudové modulace a stroboskopického efektu, v tomto směru je zcela bez odůvodnění a současně nehodnotí celkové zatížení území z hlediska souběhu těchto vlivů. Dokumentace uvádí, že se předpokládá ve vzdálenosti 500m hluková hladina 37dB na 1 VTE, přičemž toto tvrzení není podloženo žádnou studií (takto vysoké a rozměrné VTE se v ČR ani nenacházejí) ani bližším zdůvodněním a nebere vůbec v úvahu kumulaci více zdrojů hluku – více VTE a ani sílu větru a specifický způsob měření u VTE. Současně sama připouští, že některé obytné objekty se nacházejí ve vzdálenostech kratších než 500 m od hranice AOV47. Řada obytných objektů se způsobem využití rodinný dům je blíže než 500 m k hranici AOV 47, jde konkrétně o tyto obytné objekty v: k.ú. Bořetín č.p.: [ ] k.ú. Dobešov ( Cihelny ) č.p. [ ] 32, 57, k.ú. Vlkosovice č.p.: [ ] k.ú. Drunče č.p.:1, 2, 3, 4, 12, 48, 40, k.ú. Březina u JH č.p.: [ ] k.ú. Třeklasovice č.p. [ ] k.ú. Psárov č.p.: [ ] k.ú. Hojovice č.p.: [ ] | |

| | | | | | | |
|---|---|---|---|---|---|---|
| | | | | | 63, 46, k.ú. Chválkov u KnL. č.p. 94, 14, Rutov č.p.: 62, 68, 60. Návrh je v rozporu se zákonem č. 258/2000 Sb., o ochraně veřejného zdraví, a s nařízením vlády č. 272/2011 Sb. Sama vzdálenost 500m je z hlediska ochrany veřejného zdraví naprosto nedostatečná. Samotná výstavba dále velmi výrazným způsobem zatíží hlukem, prašností, blokováním dopravy celé území, jedná se o tisíce m3 betonu apod. Návrh řešení: Požadují zpracování detailní akustické studie a plného hodnocení zdravotních rizik (HRA), které posoudí hluk, infrazvuk, amplitudovou modulaci, stroboskopický efekt a kumulativní vlivy větrných elektráren na obyvatele, a to včetně noční doby. Současně požadují vyhodnocení vlivu reliéfu krajiny na šíření hluku, vznik odrazů a možné zesilování akustického tlaku v zastavěném území. Dále požadují stanovení minimální odstupové vzdálenosti větrných elektráren od obytné a rekreační zástavby v rozsahu nejméně šestinásobku celkové výšky větrné elektrárny (6× výška VTE), nejméně však vždy 1km. Pro případ, že uvedené vlivy nebudou spolehlivě vyloučeny, požadují vypuštění akcelerační oblasti AOV47 – Bukovec a souvisejícího územního opatření z návrhu Změny č. 2 Územního rozvojového plánu ČR.<br>15. Nepřiměřené zásahy do krajinného rázu<br>Dokumentace sama připouští, že VTE budou novými výškovými dominantami viditelnými na velké vzdálenosti a připouští negativní vliv na krajinný ráz, byť naprosto neadekvátně vyhodnocený. Sama připouští, že dotčeno může být působení kulturně-historických dominant, zejména hradu Choustník, hradu Kámen a zámku Červená Lhota, významné kostely, památník v Mnichu, sakrální stavby a výletní místa, včetně významných pohledových vazeb, mnohé z nich jsou navíc do 1000m vzdáleny od hranice AOV47 a to zejména archeologické a kulturní památky v Mnichu, Hojovicích, Bořetíně (Mostkova kaplička na hranicích AOV47) a Druních (např. slovanské pohřebiště na hranicích AOV47). Navrhovaná opatření v dokumentaci na zmírnění negativního vlivu jsou zcela nesmyslná a nedostatečná (zachování údajných pohledových os, barva doprovodných staveb VTE, „hnízda" VTE) a odporují i ostatním částem dokumentace (odstupové vzdálenosti mezi VTE, přípustná hustota VTE v AOV). Např. hrad Choustník a stejnojmenný kopec je vidinelný prakticky odevšad. Žádné pohledové osy ani zhavření věží zničení krajinného rázu neodvrátí. Plánované stavby VTE jsou při svém plánovaném množství (cca 88 věží ve všech 4 AOV47-50 ) a při limitní výšce 250m tak gigantické (chladicí věže JETE mají 155 m), že při běžném převýšení zdejších kopců nad zdejší mírně zvlněnou krajinu cca 100-150m ji naprosto pohledově ovládnou, obzvlášť budou-li stát na nejvyšších bodech plánovaných AOV (což je pro investory žádoucí). Dokumentace nehodnotí kumulovaný vliv všech 4 AOV47-50, chybí vizualizace dálkových pohledů a konkrétní hodnocení dopadů na kulturní a duchovní hodnoty území. Omezení výšky VTE na 250m a prezentace tohoto omezení jako zmírňujícího opatření dle SEA a ÚO, přičemž právě tato výška je základní příčinou zničení místního krajinného rázu, je absurdní. Návrh je v naprostém rozporu s § 12 zákona č. 114/1992 Sb., o ochraně přírody a krajiny a dopad na krajinný ráz je silně negativní. Návrh řešení: Navrhují doplnění podrobného hodnocení krajinného rázu, vizualizace dálkových pohledů a kumulativních vizuálních dopadů větrných elektráren v širším území, a to zejména ve vztahu k hradu Choustník, hradu Kámen, zámku Červená Lhota a dalším kulturně-historickým dominantám. Dále navrhují zpracování realistických vizualizací z významných vyhlídkových míst, obcí, kulturních památek a krajinných horizontů, včetně posouzení souběhu akceleračních oblastí AOV47–AOV50. Současně navrhují vyhodnocení vlivů na charakter historické kulturní krajiny, dálkové pohledové osy a krajinné dominanty podle § 12 zákona č. 114/1992 Sb., o ochraně přírody a krajiny. Pro případ, že významné negativní dopady na krajinný ráz a kulturně-historické hodnoty území nebudou spolehlivě vyloučeny, navrhují vypuštění akcelerační oblasti AOV47 – Bukovec a souvisejícího územního opatření z návrhu Změny č. 2 Územního rozvojového plánu ČR.<br><br>**PŘIPOMÍNKY K AKCELERAČNÍ OBLASTI AOV48 – CHRBONÍN**<br><br>16. Nesprávný skutkový stav – vodní zdroje a hydrogeologické poměry<br>Dokumentace SEA nesprávně uvádí, že se v území nenacházejí ochranná pásma vodních zdrojů, přestože v území existují ochranná pásma evidenčních čísel 00306203 – Chrbonín studny 1, 2, 00222503 – Terezín studny S1, S2, S3 a 00444603 – Radenín studny S1, S2, S3. Současně však vůbec nezohledňuje obecní a individuální studny v lokalitách Vlčerves a Lišky, které slouží k zásobování obyvatel pitnou vodou. Dále návrh ignoruje toky, povrchové vody a prameniště v AOV. Nejsou dostatečně stanoveny limity zakládání VTE. Je ignorován vliv výstavby a trvání základů VTE na podzemní vody a místní horninové prostředí. Návrh je v rozporu s § 3 zákona č. 500/2004 Sb., správní řád, a se zákonem č. 254/2001 Sb., vodní zákon. Návrh řešení: Požadují vypuštění akcelerační oblasti AOV48 – Chrbonín a souvisejícího územního opatření z návrhu Změny č. 2 Územního rozvojového plánu ČR.<br>17. Rozpor s ochranou zemědělského půdního fondu (ZPF)<br>Zemědělský půdní fond tvoří přibližně 52 % území AOV48. Dokumentace připouští zábor půd I. třídy ochrany v rozsahu 0,81 ha a II. třídy ochrany v rozsahu 0,11 ha, přesto vliv označuje pouze za „mírně negativní". Návrh bagatelizuje rozsah výstavby VTE a její dopady, neřeší nebezpečí eroze půd, a nedostatečně hodnotí možnost poškození meliorací včetně nezjištění jejich rozsahu. Návrh je v rozporu se zákonem č. 334/1992 Sb., o ochraně zemědělského půdního fondu, který stanoví zvýšenou ochranu nejbonitnějších půd. Návrh řešení: Požadují vypuštění akcelerační oblasti AOV48 – Chrbonín a souvisejícího územního opatření z návrhu Změny č. 2 Územního rozvojového plánu ČR.<br>18. Rozpor s ochranou lesa (PUPFL)<br>Pozemky určené k plnění funkcí lesa (PUPFL) tvoří přibližně 48 % území AOV48. Dokumentace značně podceňuje, resp. ignoruje a nehodnotí rozsah zásahů spojených s výstavbou VTE a to přístupových komunikací, manipulačních ploch a související nutnou likvidaci a fragmentaci lesních porostů a jejich vliv na migrační prostupnost živočichů. Návrh je v rozporu se zákonem č. 289/1995 Sb., lesní zákon, a neprokazuje existenci převažujícího veřejného zájmu. Návrh řešení: Požadují vypuštění akcelerační oblasti AOV48 – Chrbonín a souvisejícího územního opatření z návrhu Změny č. 2 Územního rozvojového plánu ČR.<br>19. Nedostatečná ochrana přírody a biodiverzity<br>SEA sama uvádí výskyt citlivých druhů ptáků, například hulíka červeného, káně lesní, sluka lesní, křepelka polní, být rudý. Biologické hodnocení neobsahuje vliv na hnízdiště orla mořského ve Mlýnech. A dále dokumentace uvádí výskyt netopýrů, např. netopýr rezavý, nyroměný, parkový a nejmenší. Nebyly však dostatečně vyhodnoceny migrační trasy a vazby na významné zimoviště EVL Chýnovská jeskyně (CZ0314634) v rámci Natura 2000. V blízkém okolí AOV se nachází řada chráněných oblastí, které dokumentace nezmiňuje, dále cenných mokřadů a prameniště. Územím prochází migrační koridory zvláště chráněných druhů velkých savců a lokální biokoridory a biocentra, viz územní plán obce. Dokumentace zcela podceňuje dopady výstavby na tuto skutečnost. SEA a ÚO stanoví zcela nedostatečná opatření na ochranu netopýrů a ptáků. Výstavba všech v ÚO připuštěných VTE povede k naprosté devastaci celého území obledně dopravy obrovských dílů stavby, betonu, vybudování dostatečných přístupových komunikací. V oblasti nebyl vyhoroven ornitologický výzkum. Zásadním způsobem budou narušeny migrační koridory velkých savců a lokální biokoridory a biocentra. Vyskytují se chráněné druhy rostlin a živočichů neuvedené v SEA. Není dostatečná ochrana mokřadů (v ÚO bez ochranného pásma). V SEA je nedostatečně zjištěn rozsah mimolesní zeleně a je stanovena její nedostatečná ochrana. Provedeno vadné vyhodnocení vlivu na klima ze strany výstavby a provozu VTE. Návrh je v rozporu se zákonem č. 114/1992 Sb., o ochraně přírody a krajiny, s § 45i téhož zákona a s dohodou EUROBATS. Návrh řešení: Požadují vyhotovení celoročního ornitologického a chiropterologického průzkumu v rozsahu odpovídajícím metodikám Agentury ochrany přírody a krajiny ČR a doporučením dohody EUROBATS, a to minimálně po dobu jednoho celého biologického cyklu. Současně požadují doplnění biologického hodnocení o výskyt a migrační trasy zvláště chráněných druhů, zejména orla mořského a čápa černého, včetně vyhodnocení hnízdních, potravních a migračních vazeb v širším území. Dále požadují úplné posouzení vlivů na EVL Chýnovské jeskyně (CZ0314634) a soustavu Natura 2000, včetně kumulativních vlivů více akceleračních oblastí a vyhodnocení rizik mortality ptáků a netopýrů. Pro případ, že uvedené vlivy na biodiverzitu a zvláště chráněné druhy nebudou spolehlivě vyloučeny, požadují vypuštění akcelerační oblasti AOV48 – Chrbonín a souvisejícího územního opatření z návrhu Změny č. 2 Územního rozvojového plánu ČR.<br>20. Nepřiměřené zásahy do krajinného rázu | |

| | | | | | | |
|---|---|---|---|---|---|---|
| | | | | | Dokumentace sama připouští, že VTE budou novými dominantami viditelnými na velké vzdálenosti a mohou narušit pohledové vazby na zámek Radenín, hrobku Latourů a kostel sv. Markéty, dále Sudkův Důl s tvrzí, hrad Choustník a hrad Kámen a výrazné horizonty Blaníku a Svidníku. Současně nejsou dostatečně vyhodnoceny dopady na poutní místo Svatá Anna, krajinné oblasti Pacovsko a Táborsko-Soběslavsko ani na pohledové horizonty Josafatského údolí. Návrh je v rozporu s § 12 zákona č. 114/1992 Sb., o ochraně přírody a krajiny. Návrh řešení: Navrhuji doplnění podrobného hodnocení krajinného rázu, dálkových pohledů a kumulativních vizuálních dopadů větrných elektráren v širším území, zejména ve vztahu k zámku Radenín, hrobce Latourů, kostelu sv. Markéty, tvrzi Sudkův Důl, hradu Choustník, hradu Kámen a významným krajinným horizontům Blaníku a Svidníku. Dále navrhuji zpracování realistických vizualizací z obcí, vyhlídkových míst, kulturních památek a pohledových os, včetně vyhodnocení souběhu akceleračních oblastí AOV47–AOV50 a jejich společného vlivu na charakter historické kulturní krajiny. Současně navrhuji doplnění posouzení vlivů na poutní místo Svatá Anna, krajinné oblasti Pacovsko a Táborsko-Soběslavsko a pohledové horizonty Josafatského údolí podle § 12 zákona č. 114/1992 Sb., o ochraně přírody a krajiny. Pro případ, že významné negativní dopady na krajinný ráz a kulturně-historické hodnoty území nebudou spolehlivě vyloučeny, navrhuji vypuštění akcelerační oblasti AOV48 – Chrbonín a souvisejícího územního opatření z návrhu Změny č. 2 Územního rozvojového plánu ČR.<br>21. Podlimitní AOV<br>Akcelerační oblast AOV48 Chrbonín vykazuje dle podkladů předpokládaný instalovaný výkon pouze cca 45,5 MW, čímž nesplňuje limit „nad 50 MW" stanovený v odůvodnění Změny č. 2 ÚRP pro vymezování akceleračních oblastí celostátního významu. Vymezení AOV48 je proto v rozporu s vlastním odůvodněním pořizovatele a postrádá zákonnou i věcnou konzistenci. Návrh řešení: Požaduji vypuštění akcelerační oblasti AOV48 – Chrbonín a souvisejícího územního opatření z návrhu Změny č. 2 Územního rozvojového plánu ČR.<br>22. Chráněný receptor – Dětský domov Radenín<br>V bezprostřední blízkosti hranice akcelerační oblasti AOV48 – Chrbonín, přibližně ve vzdálenosti 500 m, se nachází Dětský domov Radenín, který představuje chráněný receptor ve smyslu nařízení vlády č. 272/2011 Sb., o ochraně zdraví před nepříznivými účinky hluku a vibrací. Jedná se o zařízení určené pro děti a mladistvé, tedy zvláště citlivou skupinu obyvatelstva, u níž je nutné posuzovat zdravotní dopady s maximální mírou opatrnosti. Dokumentace SEA neobsahuje konkrétní posouzení vlivů na tento chráněný receptor, zejména z hlediska hluku, infrazvuku, vibrací, amplitudové modulace a stroboskopického efektu (flicker efektu). V navazujících řízeních EIA proto musí být zpracováno plné hodnocení zdravotních rizik (HRA – Health Risk Assessment) a detailní akustické posouzení, které prokáže, že provozem větrných elektráren nedojde k nepříznivému ovlivnění zdraví a kvality života dětí umístěných v zařízení. Návrh řešení: Požaduji vypuštění akcelerační oblasti AOV48 – Chrbonín a souvisejícího územního opatření z návrhu Změny č. 2 Územního rozvojového plánu ČR.<br><br>**PŘIPOMÍNKY K AKCELERAČNÍ OBLASTI AOV49 – KŘEČ**<br><br>23. Nesprávný skutkový stav – vodní zdroje a hydrogeologické poměry<br>Dokumentace SEA nesprávně tvrdí, že se v území nenacházejí ochranná pásma vodních zdrojů, a z toho dovozuje zanedbatelné vlivy na vody. Současně však věcně nezohledňuje obecní a individuální studny v lokalitách Křeč, Kozmice – Za Petrovým, Černovice – V Padělkách, Vlčeves – Liščy a Svatá Anna, které slouží k zásobování obyvatel pitnou vodou. Dále návrh ignoruje toky, povrchové vody a prameniště v AOV. Nejsou dostatečně stanoveny limity zakládání VTE. Je ignorován vliv výstavby a trvání základů VTE na podzemní vody a místní hydrinové prostředí. Návrh je v rozporu s § 3 zákona č. 500/2004 Sb., správní řád, a se zákonem č. 254/2001 Sb., vodní zákon. Návrh řešení: Požadují vypuštění akcelerační oblasti AOV49 – Křeč a souvisejícího územního opatření z návrhu Změny č. 2 Územního rozvojového plánu ČR.<br>24. Rozpor s ochranou zemědělského půdního fondu (ZPF)<br>Zemědělský půdní fond tvoří přibližně 78 % území AOV49. Dokumentace připouští zábor půd I. třídy ochrany v rozsahu 2,45 ha a II. třídy ochrany v rozsahu 0,27 ha, přesto vliv označuje pouze za „mírně negativní". Návrh bagatelizuje rozsah výstavby VTE a její dopady, neřeší nebezpečí eroze půd, a nedostatečně hodnotí možnost poškození meliorací včetně nezjištění jejich rozsahu. Návrh je v rozporu se zákonem č. 334/1992 Sb., o ochraně zemědělského půdního fondu, který stanoví zvýšenou ochranu nejbonitnějších půd. Návrh řešení: Požadují vypuštění akcelerační oblasti AOV49 – Křeč a souvisejícího územního opatření z návrhu Změny č. 2 Územního rozvojového plánu ČR.<br>25. Rozpor s ochranou lesa (PUPFL)<br>Pozemky určené k plnění funkcí lesa (PUPFL) tvoří přibližně 22 % území AOV49. Dokumentace značně podceňuje, resp. ignoruje a nehodnotí rozsah zásahů spojených s výstavbou VTE a to přístupových komunikací, manipulačních ploch a související nutnou likvidaci a fragmentaci lesních porostů a jejich vliv na migrační prostupnost živočichů. Návrh je v rozporu se zákonem č. 289/1995 Sb., lesní zákon, a neprokazuje existenci převažujícího veřejného zájmu. Návrh řešení: Požaduji vypuštění akcelerační oblasti AOV49 – Křeč a souvisejícího územního opatření z návrhu Změny č. 2 Územního rozvojového plánu ČR.<br>26. Nedostatečná ochrana přírody a biodiverzity<br>SEA sama uvádí výskyt citlivých druhů ptáků a netopýrů, například krkavce velkého, motáka pochopa, čápa černého či netopýra rezavého. Biologické hodnocení neobsahuje vliv na hnízdiště orla mořského ve Mlýnech. Nebyly však dostatečně vyhodnoceny migrační trasy ani vazby na EVL Chýnovská jeskyně (CZ0314634) v rámci Natura 2000. V blízkém okolí AOV se nachází řada chráněných oblastí, které dokumentace nezmiňuje, dále cenných mokřadů a prameniš'. Územím prochází migrační koridory zvláště chráněných druhů velkých savců a lokální biokoridory a biocentra, viz územní plán obce. Dokumentace zcela podceňuje dopady výstavby na tuto skutečnost. SEA a UO stanoví zcela nedostatečná opatření na ochranu netopýrů a ptáků. Výstavba všech UO připouštěných VTE povede k naprosté devastaci celého území obledně dopravy obrovských dílů stavby, betonu, vybudování dostatečných přístupových komunikací. V oblasti nebyl vyhotoven ornitologický výzkum. Zásadním způsobem budou narušeny migrační koridory velkých savců a lokální biokoridory a biocentra. Vyskytují se chráněné druhy rostlin a živočichů neuvedené v SEA. Není dostatečná ochrana mokřadů (v UO bez ochranného pásma). V SEA je nedostatečně zjištěn rozsah mimolesní zeleně a je stanovena jeho nedostatečná ochrana. Provedeno vadné vyhodnocení vlivu na klima ze strany výstavby a provozu VTE. Návrh je v rozporu se zákonem č. 114/1992 Sb., o ochraně přírody a krajiny, s § 45i těhož zákona a s dohodou EUROBATS. Návrh řešení: Požaduji vyhotovení celoročního ornitologického a chiropterologického průzkumu v rozsahu odpovídajícím metodikám Agentury ochrany přírody a krajiny ČR a doporučením dohody EUROBATS, a to minimálně po dobu jednoho celého biologického cyklu. Současně požaduji doplnění biologického hodnocení o výskyt a migrační trasy zvláště chráněných druhů, zejména orla mořského a čápa černého, včetně vyhodnocení hnízdních, potravních a migračních vazeb v širším území. Dále požadují úplné posouzení vlivů na EVL Chýnovské jeskyně (CZ0314634) a soustavu Natura 2000, včetně kumulativních vlivů více akceleračních oblastí a vyhodnocení rizik mortality ptáků a netopýrů. Pro případ, že uvedené vlivy na biodiverzitu a zvláště chráněné druhy nebudou spolehlivě vyloučeny, požaduji vypuštění akcelerační oblasti AOV49 – Křeč a souvisejícího územního opatření z návrhu Změny č. 2 Územního rozvojového plánu ČR.<br>27. Nepřiměřené zásahy do krajinného rázu<br>Dokumentace sama připouští, že VTE budou novými dominantami viditelnými na velké vzdálenosti a mohou narušit pohledové osy na kostel sv. Jakuba Většího ve Křeči, hrad Choustník či historickou krajinu Sudkova Dolu. Současně nejsou dostatečně vyhodnoceny dopady na poutní místo Svatá Anna ani na tzv. Černovické vyhlídky. Obec Křeč je obklíčena z více stran v odstupové vzdálenosti 500 m. Dokumentace nehodnotí kumulovaný vliv všech 4 AOV47-50, chybí vizualizace dálkových pohledů a konkrétní hodnocení dopadů na kulturní a duchovní hodnoty území. Omezení výšky VTE na 250m a prezentace tohoto omezení jako zmírňujícího opatření dle SEA a UO, přičemž právě tato výška je základní příčinou zničení místního krajinného rázu, je absurdní. Návrh je v rozporu s § 12 zákona č. 114/1992 Sb., o ochraně přírody a krajiny. | |

| | | | | | | |
|---|---|---|---|---|---|---|
| | | | | | Návrh řešení: Požaduji doplnění podrobného hodnocení krajinného rázu, dálkových pohledů a kumulativních vizuálních dopadů větrných elektráren v širším území, zejména ve vztahu ke kostelu sv. Jakuba Většího ve Křečí, hradu Choustník, historické krajině Sudkova Dolu, poutnímu místu Svatá Anna a tzv. Černovickým vyhlídkám. Současně požaduji zpracování realistických vizualizací z obcí, významných vyhlídkových míst, kulturních památek a krajinných horizontů, včetně vyhodnocení souběhu akceleračních oblastí AOV47–AOV50 a jejich společného vlivu na charakter historické kulturní krajiny. Dále požaduji doplnění posouzení vlivů na pohledové osy, krajinné dominanty a dálkové horizonty podle § 12 zákona č. 114/1992 Sb., o ochraně přírody a krajiny. Pro případ, že významné negativní dopady na krajinný ráz a kulturně-historické hodnoty území nebudou spolehlivě vyloučeny, požaduji vypuštění akcelerační oblasti AOV49 – Křeč a souvisejícího územního opatření z návrhu Změny č. 2 Územního rozvojového plánu ČR.<br><br>**PŘIPOMÍNKY K AKCELERAČNÍ OBLASTI AOV50 – OBRATAŇ**<br><br>28. Nesprávný skutkový stav – vodní zdroje a hydrogeologické poměry<br>Dokumentace SEA nesprávně uvádí, že se v území nenacházejí ochranná pásma vodních zdrojů, přestože v území existují ochranná pásma evidenčních čísel 00200410 – Obrataň podzemní zdroj a 00206610 – Obrataň podzemní zdroj. Současně nejsou zohledněny studny obce Pořín v lokalitě Pinach ani závislost obyvatel okolních obcí na individuálních studních. Dále návrh ignoruje toky, povrchové vody a prameniště v AOV. Nejsou dostatečně stanoveny limity zakládání VTE. Je ignorován vliv výstavby a trvání základů VTE na podzemní vody a místní horninové prostředí. Návrh je v rozporu s § 3 zákona č. 500/2004 Sb., správní řád, a se zákonem č. 254/2001 Sb., vodní zákon. Návrh řešení: Požaduji vypuštění akceleračních oblastí AOV50 – Obrataň a souvisejícího územního opatření z návrhu Změny č. 2 Územního rozvojového plánu ČR.<br>29. Rozpor s ochranou zemědělského půdního fondu (ZPF)<br>Zemědělský půdní food tvoří přibližně 63,43 % území AOV50. Dokumentace připouští zábor půd I. třídy ochrany v rozsahu 1,38 ha a II. třídy ochrany v rozsahu 0,07 ha, přesto vliv označuje pouze za „mírně negativní". Návrh bagatelizuje rozsah výstavby VTE a její dopady, neřeší nebezpečí eroze půd, a nedostatečně hodnotí možnost polkození meliorací včetně nezjištění jejich rozsahu. Návrh je v rozporu se zákonem č. 334/1992 Sb., o ochraně zemědělského půdního fondu, který stanoví zvýšenou ochranu nejbonitnějších půd. Návrh řešení: Požaduji vypuštění akcelerační oblasti AOV50 – Obrataň a souvisejícího územního opatření z návrhu Změny č. 2 Územního rozvojového plánu ČR.<br>30. Rozpor s ochranou lesa (PUPFL)<br>Pozemky určené k plnění funkci lesa (PUPFL) tvoří přibližně 35,29 % území AOV50. Dokumentace značně podceňuje, resp. ignoruje a nebodnotí rozsah zásahů spojených s výstavbou VTE a to přístupových komunikací, manipulačních ploch a související nutnou likvidaci a fragmentaci lesních porostů a jejich vliv na migrační prostupnost živočichů. Návrh je v rozporu se zákonem č. 289/1995 Sb., lesní zákon, a nepreukazuje existenci převažujícího veřejného zájmu. Návrh řešení: Požadují vypuštění akcelerační oblasti AOV50 – Obrataň a souvisejícího územního opatření z návrhu Změny č. 2 Územního rozvojového plánu ČR.<br>31. Nedostatečná ochrana přírody a biodiverzity<br>SEA sama uvádí výskyt citlivých druhů ptáků a netopýrů, například luňáka červeného, motáka pilicha, krkavce velkého a netopýra rezavého. Nebyly však dostatečně vyhodnoceny migrační trasy, nadregionální biokoridor Čunkovský potok – Pařezitý, Roštejn ani vazby na EVL Chýnovská jeskyně (CZ0314634) v rámci Natura 2000. V blízkém okolí AOV se nachází řada chráněných oblastí, které dokumentace nezmiňuje, dále cenných mokřadů a prameniště. Územím prochází migrační koridory zvláště chráněných druhů velkých savců a lokální biokoridory a biocentra, viz územní plán obce. Dokumentace zcela podceňuje dopady výstavby na tuto skutečnost. SEA a UO stanoví zcela nedostatečná opatření na ochranu netopýrů a ptáků. Výstavba všech UO připouštěných VTE povede k naprosté devastaci celého území ohledně dopravy obrovských dílů stavby, betonu, vybudování dostatečných přístupových komunikací. V oblasti nebyl vyhotoven ornitologický výzkum. Zásadním způsobem budou narušeny migrační koridory velkých savců a lokální biokoridory a biocentra. Vyskytují se chráněné druhy rostlin a živočichů neuvedené v SEA. Není dostatečná ochrana mokřadů (v UO bez ochranného pásma ). V SEA je nedostatečně zjištěn rozsah mimolesní zeleně a je stanovena jeho nedostatečná ochrana. Provedeno vadné vyhodnocení vlivu na klima ze strany výstavby a provozu. Návrh je v rozporu se zákonem č. 114/1992 Sb., o ochraně přírody a krajiny, s § 45i téhož zákona a s dohodou EUROBATS. Návrh řešení: Navrhuji vyhotovení celoročního ornitologického a chiropterologického průzkumu v rozsahu odpovídajícím metodikám Agentury ochrany přírody a krajiny ČR a doporučením dohody EUROBATS, a to minimálně po dobu jednoho celého biologického cyklu. Dále navrhuji doplnění biologického hodnocení o podrobné vyhodnocení migračních tras ptáků a netopýrů, včetně posouzení funkčnosti nadregionálního biokoridoru Čunkovský potok – Pařezitý – Roštejn a kumulativních vlivů více akceleračních oblastí v širším území. Současně navrhuji úplné posouzení vlivů na EVL Chýnovská jeskyně (CZ0314634) a soustavu Natura 2000 podle § 45i zákona č. 114/1992 Sb., o ochraně přírody a krajiny, včetně vyhodnocení rizik mortality ptáků a netopýrů. Pro případ, že významné negativní vlivy na biodiverzitu, migrační prostupnost krajiny a zvláště chráněné druhy nebudou spolehlivě vyloučeny, navrhuji vypuštění akcelerační oblasti AOV50 – Obrataň a souvisejícího územního opatření z návrhu Změny č. 2 Územního rozvojového plánu ČR.<br>32. Nepřiměřené zásahy do krajinného rázu<br>Dokumentace sama připouští, že VTE budou novými dominantami viditelnými na velké vzdálenosti a mohou narušit pohledové vazby na hrad Kámen, hrad Choustník, hrad Šelmberk a tvrz Sudkův Důl. Současně nejsou dostatečně vyhodnoceny dopady na krajinné oblasti Pacovsko a Táborsko-Soběslavsko ani na pohledové horizonty Josafatského údolí. Dokumentace nehodnotí kumulovaný vliv všech 4 AOV47-50, chybí vizualizace dálkových pohledů a konkrétní hodnocení dopadů na kulturní a duchovní hodnoty území. Omezení výšky VTE na 250m a prezentace tohoto omezení jako zmírňujícího opatření dle SEA a UO, přičemž právě tato výška je základní příčinou zničení místního krajinného rázu, je absurdní. Návrh je v rozporu s § 12 zákona č. 114/1992 Sb., o ochraně přírody a krajiny. Návrh řešení: Navrhuji doplnění podrobného hodnocení krajinného rázu, dálkových pohledů a kumulativních vizuálních dopadů větrných elektráren v širším území, zejména ve vztahu k hradu Kámen, hradu Choustník, hradu Šelmberk, tvrzi Sudkův Důl a významným krajinným horizontům Josafatského údolí. Dále navrhuji zpracování realistických vizualizací z obcí, vyhlídkových míst, kulturních památek a pohledových os, včetně vyhodnocení souběhu akceleračních oblastí AOV47–AOV50 a jejich společného vlivu na charakter historické kulturní krajiny. Současně navrhuji doplnění posouzení vlivů na krajinné oblasti Pacovsko a Táborsko-Soběslavsko podle § 12 zákona č. 114/1992 Sb., o ochraně přírody a krajiny, včetně vyhodnocení dopadů na dálkové pohledy a krajinné dominanty. Pro případ, že významné negativní dopady na krajinný ráz a kulturně-historické hodnoty území nebudou spolehlivě vyloučeny, navrhuji vypuštění akcelerační oblasti AOV50 – Obrataň a souvisejícího územního opatření z návrhu Změny č. 2 Územního rozvojového plánu ČR.<br><br>**PŘIPOMÍNKY K AKCELERAČNÍM OBLASTEM AOV47 + AOV48 + AOV49 + AOV50**<br><br>33–36. Absence kumulativních a synergických vlivů<br>Dokumentace nehodnotí souběžné působení akceleračních oblastí AOV47, AOV48, AOV49 a AOV50, přestože společně vytvářejí souvislý pás větrných elektráren v krajině. Chybí vyhodnocení souběhu hluku, světelného znečištění, překážkového letecktého značení, fragmentace (devastace) lesů a krajiny a souběhu s koridorem vedení V406/407 Kočín–Mírovka. Návrh je v rozporu se zák. č. 100/2001 Sb., o posuzování vlivů na životní prostředí ( zejména s § 10g ), a se směrnicí 2001/42/ES. Dále chybí vyhodnocení zablokování územního rozvoje obcí a jejich obklíčení plánovanou výstavbou. Návrh řešení: Požaduji doplnění plného kumulativního a synergického posouzení všech akceleračních oblastí | |

| | | | | | | |
|---|---|---|---|---|---|---|
| | | | | | AOV47–AOV50 včetně souběhu s koridorem V406/407 Kočín–Mírovka, případně vypuštění všech akceleračních oblastí AOV47–AOV50 a souvisejících územních opatření z návrhu Změny č. 2 Územního rozvojového plánu ČR.<br>37–40. Rizika pro bezpečnost, letectví a IZS<br>V území se nachází jev ÚAP 119 – Zájmové území Ministerstva obrany, který podmiňuje umisťování vysokých staveb dalším posouzením. UO neobsahuje vyhodnocení vlivu na letecký provoz. Dokumentace současně nehodnotí dopady souvislého pásu VTE na zásahy vrtulníků integrovaného záchranného systému v lesním území. Nalézá se zde pásmo nízkého přeletu TSA 27 a to v bezprostřední blízkosti, v k.ú. Chválkov u Knl.. dokonce v přímém dotyku. Postup je v rozporu se zákonem č. 49/1997 Sb., o civilním letectví, a se zákonem č. 239/2000 Sb., o integrovaném záchranném systému. Návrh řešení: Požaduji doplnění odborného posouzení vlivů akcelerační oblasti na bezpečnost leteckého provozu, obranu státu a fungování integrovaného záchranného systému, zejména s ohledem na jev ÚAP 119 – Zájmové území Ministerstva obrany. Dále navrhuji vyhodnocení dopadů souvislého pásu větrných elektráren na zásahy vrtulníků integrovaného záchranného systému, letecké hašení lesních požárů, zdravotnickou záchrannou službu a další složky IZS v lesním území. Současně navrhuji doplnění závazných stanovisek Ministerstva obrany, Úřadu pro civilní letectví, Řízení letového provozu ČR a složek IZS k umístění větrných elektráren v dotčeném území. Pro případ, že uvedené vlivy nebudou spolehlivě vyloučeny, požaduji vypuštění všech akceleračních oblastí AOV47–AOV50 a souvisejících územních opatření z návrhu Změny č. 2 Územního rozvojového plánu ČR.<br>41–44. Nesouhlas obcí a veřejnosti<br>Dotčené obce přijaly nesouhlasná usnesení s vymezením akceleračních oblastí. Současně proběhlo referendum ve městě Černovice, které vyjádřilo nesouhlas občanů s výstavbou VTE. V obci Radenín byla podána petice proti vymezení AOV podepsaná 251 občany. Současně byla podána petice na Jihočeský kraj a Kraj Vysočinu za všechny čtyři akcelerační oblasti AOV47–AOV50 s přibližně 3.500 podpisy, což potvrzuje zásadní nesouhlas veřejnosti i samospráv, lze shrnout, že minimálně 2/3 trvale hlášených obyvatel celé oblasti jsou proti zřízení AOV47 plus uživatelé a vlastníci nemovitostí v území. Tvorba návrhu proběhla bez účasti obcí a veřejnosti, lhůta poskytnutá k připomínkám je zcela neadekvátní. Návrh je tak v rozporu s principem samosprávy a požadavky Aarhuské úmluvy. Návrh řešení: Požaduji respektování principu samosprávy a vypuštění akceleračních oblastí AOV47–AOV50 a souvisejících územních opatření z návrhu Změny č. 2 Územního rozvojového plánu ČR.<br>**PŘIPOMÍNKY K AKCELERAČNÍM OBLASTEM AOV24 + AOV47 + AOV48 + AOV49 + AOV50**<br>45–49. Nepřezkoumatelnost návrhu<br>Návrh pracuje pouze s modelovými předpokladem umístění větrných elektráren bez konkrétního rozmístění staveb a související infrastruktury. Bez znalosti konkrétní polohy nelze objektivně vyhodnotit hluk, dopady na veřejné zdraví, krajinný ráz ani dopady na obyvatele. Vyhodnocení vlivu SEA je proto naprosto formální. Návrh je proto nepřezkoumatelný podle § 172 zákona č. 500/2004 Sb., správní řád. Návrh řešení: Požaduji doplnění variant a modelů rozmístění větrných elektráren, přístupových komunikací a souvisejíci infrastruktury, případně vypuštění všech akceleračních oblastí AOV24 + AOV47 + AOV48 + AOV49 + AOV50 a souvisejících územních opatření z návrhu Změny č. 2 Územního rozvojového plánu ČR.<br>50–54. Nepřípustné odkládání posouzení vlivů<br>Klíčové vlivy na veřejné zdraví, hluk, vibrace, flicker efekt, ptáky a netopýry nejsou posouzeny nyní, ale až v budoucích navazujících řízeních nebo v monitoringu po realizaci záměru. Tím dochází k přenesení podstatných otázek mimo fázi SEA, kdy již nebude možné ovlivnit samotné vymezení území. Postup je v rozporu se zásadou prevence a se zákonem č. 100/2001 Sb. Návrh řešení: Požaduji doplnění posouzení vlivů již ve fázi SEA, zejména v oblasti veřejného zdraví, hluku, flicker efektu a vlivů na biodiverzitu. Případně vypuštění všech akceleračních oblastí AOV24 + AOV47 + AOV48 + AOV49 + AOV50 a souvisejících územních opatření z návrhu Změny č. 2 Územního rozvojového plánu ČR.<br>55–59. Nedostatečné posouzení vlivů na veřejné zdraví<br>Dokumentace neobsahuje konkrétní akustickou studii ani posouzení infrazvuku, amplitudové modulace a stroboskopického efektu. Současně připouští obytnou nebo rekreační zástavbu ve vzdálenostech okolo 500 m od hranic AOV, přičemž ve velmi mnoha případech se zejména obytné nebo rekreační objekty nacházejí přímo na hranici akceleračních oblastí nebo ve vzdálenostech kratších než 500 m. Dokumentace současně nehodnotí kumulativní zdravotní dopady souběhu více akceleračních oblastí AOV47–AOV50 na obyvatele dotčených obcí. Návrh je v rozporu se zákonem č. 258/2000 Sb., o ochraně veřejného zdraví, a s nařízením vlády č. 272/2011 Sb. Návrh řešení: Požaduji zpracování plného hodnocení zdravotních rizik (HRA), detailní akustické studie a posouzení infrazvuku, vibrací, amplitudové modulace a flicker efektu. Současně požaduji stanovení minimální odstupové vzdálenosti větrných elektráren od zastavitelného území, obytné a rekreační zástavby v rozsahu nejméně šestinásobku celkové výšky větrné elektrárny (6× výška VTE), nejméně však vždy 1km, a to s ohledem na princip předběžné opatrnosti a ochranu veřejného zdraví. Pro případ, že uvedená odstupová vzdálenost nebude stanovena, požaduji vypuštění všech akceleračních oblastí AOV24 + AOV47 + AOV48 + AOV49 + AOV50 a souvisejících územních opatření z návrhu Změny č. 2 Územního rozvojového plánu ČR.<br>60–64. Nedostatečné odůvodnění výběru lokality<br>Dokumentace vůbec nevysvětluje, proč byla zvolena právě krajina s velmi vysokým podílem lesa, kvalitní zemědělské půdy a kulturních, přírodních a zejména krajinných hodnot a vůbec dané území, co bylo (objektivně a konkrétně specifikováno) vlastně podkladem a důvodem pro volbu dané lokality. Současně nejsou porovnány méně konfliktní varianty ani brownfieldy, přestože samotný ÚRP ČR deklaruje preferenci narušených území. Postup je v rozporu s principem minimalizace dopadů a s § 172 správního řádu. Návrh řešení: Požaduji vypuštění všech akceleračních oblastí AOV24 + AOV47 + AOV48 + AOV49 + AOV50 a souvisejících územních opatření z návrhu Změny č. 2 Územního rozvojového plánu ČR.<br>65–69. Dopady na majetek a infrastrukturu<br>SEA nesprávně hodnotí vlivy na hmotné statky jako nulové, přestože lze očekávat zatížení místních komunikací, pokles hodnoty nemovitostí a zásahy do obecní infrastruktury. Pozemky a budovy v okolí VTE budou zcela znehodnoceny, když hlavní devizou jejich tržní hodnoty je právě zdejší naprostý klid a zachovalá krajina. V území se nachází i vodohospodářská infrastruktura, včetně vodojemů a vrtů, jejichž ochrana nebyla posouzena. Dokumentace ignoruje FVE (např. v části obce Mnich Chválkov v bezprostřední blízkosti hranice AOV47). Místní a krajské komunikace nejsou uzpůsobeny na nezbytný rozsah plánované výstavby. Dochází tak k nepřiměřenému zásahu do vlastnických práv podle čl. 11 Listiny základních práv a svobod. Návrh řešení: Navrhuji doplnění podrobného posouzení dopadů větrných elektráren na hmotné statky, místní komunikace, technickou a vodohospodářskou infrastrukturu, včetně vodojemů, vodovodních řadů a dalších zařízení sloužících k zásobování obyvatel pitnou vodou. Dále navrhuji vyhodnocení dopadů přepravy nadrozměrných komponent na stav silnic nižších tříd, mostů a obecních komunikací, včetně návrhu konkrétních opatření k ochraně infrastruktury a majetku obcí. Současně navrhuji doplnění posouzení vlivů na hodnotu nemovitostí, kvalitu bydlení a výkon vlastnických práv obyvatel dotčeného území podle čl. 11 Listiny základních práv a svobod. Pro případ, že významné negativní dopady na majetek, infrastrukturu a vlastnická práva nebudou spolehlivě vyloučeny, navrhuji vypuštění všech akceleračních oblastí AOV24 + AOV47 + AOV48 + AOV49 + AOV50 a souvisejících územních opatření z návrhu Změny č. 2 Územního rozvojového plánu ČR.<br>70–74. Rozpor s principem minimalizace dopadů a veřejným zájmem, rozpor s ústavním pořádkem<br>Akcelerační oblasti mají být podle odůvodnění URP ČR vymezovány v územích s nízkým konfliktním potenciálem. AOV24 + AOV47 + AOV48 + AOV49 + AOV50 vykazují vysoce konfliktní střety s ochranou vod, lesa, ZPF, biodiverzity, krajinného rázu i veřejného zdraví. Návrh proto neprokazuje proporcionalitu zásahu ani převahu veřejného zájmu nad negativními dopady. Nadto veřejný zájem na stavbě VTE a navíc | |

## Příloha č. 5zp – Vyhodnocení připomínek obcí a veřejnosti

| Poř. č. | Připomínkové místo | Číslo jednací | Článek | AO | Připomínka | Vyhodnocení |
|---|---|---|---|---|---|---|
| | | | | | takovýmto způsobem není nikde výslovně definován. AOV a ÚO neodůvodněně zvýhodňují jednu skupinu subjektů před jinými konkrétně investory VTE před občany a obyvateli zasažených obcí a vlastníky nemovitostí, což je v rozporu zejména s čl. 3 odst.1, čl. 4 odst. 3,4, čl. 7, čl. 8, čl. 101 odst.1. Ústavy ČR. Návrh řešení: Požadují doplnění řádného vyhodnocení proporcionality zásahu do území a prokázání převahy veřejného zájmu nad negativními dopady na životní prostředí, krajinu, veřejné zdraví a majetková práva obyvatel. Současně požaduji doplnění variantního posouzení méně konfliktních lokalit, včetně brownfieldů a území s nižším střetem s ochranou vod, lesa, zemědělského půdního fondu, biodiverzity a krajinného rázu. Dále požaduji přepracování návrhu tak, aby akcelerační oblasti byly vymezovány pouze v územích s prokazatelně nízkým konfliktním potenciálem v souladu s odůvodněním ÚRP ČR a principem minimalizace dopadů. Pro případ, že proporcionalita zásahu a převaha veřejného zájmu nebudou spolehlivě prokázány, požaduji vypuštění všech akceleračních oblastí AOV24 + AOV47 + AOV48 + AOV49 + AOV50 a souvisejících územních opatření z návrhu Změny č. 2 Územního rozvojového plánu ČR.<br>75–79. Nedostatečnost zmírňujících opatření<br>Stanovená opatření jsou převážně obecná, formální a deklaratorní, například omezení výšky VTE na 200 nebo 250 m, a zejména odporující zjištěním v rámci SEA. Dokumentace neobsahuje konkrétní opatření pro ochranu obyvatelstva před hlukem, dalšími výše uvedenými fyzikálními jevy, světelným znečištěním nebo pro zachování migrační prostupnosti krajiny. Závěr o dostatečnosti opatření je proto nepodložený a v rozporu se zákonem č. 100/2001 Sb. Návrh řešení: Navrhuji doplnění konkrétních a závazných zmírňujících opatření pro ochranu obyvatelstva před hlukem, infrazvukem, amplitudovou modulací, vibracemi, stroboskopickým efektem a světelným znečištěním. Dále navrhuji doplnění opatření pro zachování migrační prostupnosti krajiny, ochranu ptáků a netopýrů a omezení kumulativních dopadů více akceleračních oblastí v širším území. Současně navrhuji stanovení jasných podmínek pro monitoring, kontrolu a vyhodnocování dopadů nezávislými odbornými institucemi, nikoliv pouze provozovateli větrných elektráren. Dále navrhuji stanovení minimální odstupové vzdálenosti větrných elektráren od obytné a rekreační zástavby v rozsahu nejméně šestinásobku celkové výšky větrné elektrárny (6× výška VTE), nejméně však vždy 1km. Pro případ, že účinná a konkrétní zmírňující opatření nebudou doplněna a jejich funkčnost spolehlivě prokázána, navrhuji vypuštění všech akceleračních oblastí AOV24 + AOV47 + AOV48 + AOV49 + AOV50 a souvisejících územních opatření z návrhu Změny č. 2 Územního rozvojového plánu ČR.<br>80–84. Vnitřní rozpory a nedostatečný monitoring<br>SEA současně tvrdí, že kumulativní vlivy nebyly zjištěny, ale zároveň připouští jejich existenci při souběhu více AOV. Monitoring je nepřípustně navržen až po realizaci záměru a převážně v režii provozovatelů. Dokumentace je proto vnitřně rozporná a nepřezkoumatelná. Návrh řešení: Navrhuji doplnění nezávislého a transparentního systému monitoringu, který bude prováděn již před realizací záměru a následně i v průběhu provozu větrných elektráren. Dále navrhuji, aby monitoring nebyl zajišťován pouze provozovateli větrných elektráren, ale také nezávislými odbornými institucemi a orgány ochrany přírody, veřejného zdraví a životního prostředí. Současně navrhuji doplnění konkrétních metodik, rozsahu a kontrolních mechanismů monitoringu hluku, infrazvuku, mortality ptáků a netopýrů, migračních tras, krajinného rázu a kumulativních vlivů. Pro případ, že nebude zajištěn nezávislý, odborný a přezkoumatelný monitoring vlivů záměru, navrhuji vypuštění všech akceleračních oblastí AOV24 + AOV47 + AOV48 + AOV49 + AOV50 a souvisejících územních opatření z návrhu Změny č. 2 Územního rozvojového plánu ČR.<br>85–89. Absence variantního řešení<br>Dokumentace neposuzuje alternativní lokality ani modely a varianty rozmístění, počtu či výšky VTE. Není prokázáno, že navržená varianta představuje řešení s nejmenšími dopady na životní prostředí a obyvatele. Není ani tvrzen a prokazován veřejný zájem zřízení AOV. Postup je v rozporu se směrnicí 2001/42/ES a zákonem č. 100/2001 Sb. Návrh řešení: Navrhuji doplnění variantního posouzení akceleračních oblastí, včetně alternativních lokalit, jiného rozmístění větrných elektráren, nižšího počtu staveb a variant s menší výškou větrných elektráren. Dále navrhuji vyhodnocení méně konfliktních řešení, zejména využití brownfieldů, narušených území a lokalit s nižším střetem s ochranou přírody, krajinného rázu, veřejného zdraví a obytné zástavby. Současně navrhuji doplnění srovnávací analýzy jednotlivých variant z hlediska dopadů na životní prostředí, veřejné zdraví, biodiverzitu, krajinný ráz a majetková práva obyvatel. Pro případ, že nebude prokázáno, že navržená varianta představuje řešení s nejmenšími dopady na životní prostředí a obyvatele, navrhuji vypuštění všech akceleračních oblastí AOV24 + AOV47 + AOV48 + AOV49 + AOV50 a souvisejících územních opatření z návrhu Změny č. 2 Územního rozvojového plánu ČR.<br>90–94. Nepřiměřenost zásahu do území<br>Navržené řešení představuje brutální zásah do charakteru krajiny, kvality života obyvatel i majetkových práv a narušení jejich legitimního očekávání, že tyto hodnoty budou zachovány. Nebylo prokázáno (dokumentace se tím ani nezabývá), že negativní dopady nelze dosáhnout jiným, méně konfliktním řešením. Návrh tak nesplňuje princip proporcionality vyžadovaný správním právem i judikaturou správních soudů. Návrh řešení: Navrhuji doplnění řádného posouzení proporcionality zásahu do území, včetně vyhodnocení dopadů na krajinný ráz, kvalitu života obyvatel, veřejné zdraví, majetková práva a charakter venkovského prostředí. Dále navrhuji prokázání, že sledovaného veřejného zájmu nelze dosáhnout jiným, méně konfliktním řešením s nižšími dopady na obyvatele a životní prostředí. Současně navrhuji doplnění variantního řešení a vyhodnocení méně zatěžujících alternativ v souladu s principem proporcionality a minimalizace zásahů do práv obyvatel. Pro případ, že proporcionalita zásahu a nezbytnost navrženého řešení nebudou spolehlivě prokázány, navrhuji vypuštění všech akceleračních oblastí AOV24 + AOV47 + AOV48 + AOV49 + AOV50 a souvisejících územních opatření z návrhu Změny č. 2 Územního rozvojového plánu ČR.<br>95–99. Riziko lesních požárů a omezení možností hašení<br>AOV24 + AOV47 + AOV48 + AOV49 + AOV50 se z významné části nacházejí v lesních porostech nebo v jejich bezprostřední blízkosti. Dokumentace SEA však vůbec nehodnotí riziko vzniku a šíření lesních požárů ani dopady souvislého pásu větrných elektráren na možnosti zásahu jednotek požární ochrany a integrovaného záchranného systému. Dokumentace současně nehodnotí kumulativní dopad souvislého pásu cca 88 větrných elektráren v AOV47–AOV50 na krizové řízení a požární bezpečnost krajiny. V podmínkách probíhající klimatické změny a narůstajícího rizika sucha představuje rozsáhlá industrializace lesních hřebenů významné zvýšení požárního rizika v území. Návrh je v rozporu se zásadou prevence podle § 2900 občanského zákoníku, s požadavky zákona č. 133/1985 Sb., o požární ochraně, a s požadavkem řádného vyhodnocení rizik podle zákona č. 100/2001 Sb., o posuzování vlivů na životní prostředí. Návrh řešení: Požaduji doplnění podrobného posouzení požárních rizik, možností zásahu HZS a dopadů souvislého pásu větrných elektráren na letecké hašení lesních požárů, krizové řízení a evakuaci obyvatel. Současně požaduji stanovisko HZS a odborné vyhodnocení dostupnosti území pro zásahovou techniku v podmínkách rozsáhlých lesních požárů. Pro případ, že uvedená rizika nebudou spolehlivě vyloučena, požaduji vypuštění akceleračních oblastí AOV24 + AOV47 + AOV48 + AOV49 + AOV50 a souvisejících územních opatření z návrhu Změny č. 2 Územního rozvojového plánu ČR.<br>100. Procesní vada – neúplné zveřejnění koordinačního výkresu<br>Proces zveřejnění návrhu Změny č. 2 ÚRP vykazuje vady, neboť koordinační výkres nebyl zveřejněn v úplné podobě a chybí zde údaje k identifikaci katastrálních parcel k přesnému určení hranice AOV. Ve zveřejněné dokumentaci absentovaly záměry FVE, přestože představují významnou součást navrhovaného využití území a mají zásadní význam pro posouzení kumulativních a synergických vlivů. Veřejnosti tak nebyla umožněna řádná orientace v návrhu ani efektivní uplatnění připomínek, čímž mohlo dojít ke zkrácení procesních práv veřejnosti. Návrh řešení: Požadujeme vypořádání této procesní vady v souladu se zásadou ochrany práv veřejnosti a transparentnosti procesu pořizování opatření obecné povahy. | |

| | | | | | | |
|---|---|---|---|---|---|---|
| | | | | | Olinska Ksenia | |

| | | | | | | |
|---|---|---|---|---|---|---|
| | | | | | III. NÁZEV ZÁMĚRU<br><br>**Akcelerační oblasti na území Jihočeského kraje (okresy Jindřichův Hradec a Tábor) a Kraje Vysočina (okres Pelhřimov): AOV24 – Lodhéřov, AOV47 – Bukovec, AOV48 – Chrbonín, AOV49 – Křeč a AOV50 – Obrataň.**<br><br>IV. DOTČENÉ ÚZEMÍ<br><br>**AOV24 – Lodhéřov**<br>Rozloha plochy 3,9 km2, max. výkon 42 MW, max. počet věží 12, max. výška věží 200 m.<br>Katastrální území: Lodhéřov, Studnice u Lodhéřova a Velký Ratmírov.<br>**AOV47 – Bukovec**<br>Rozloha plochy 11,8 km2, max. výkon 115,5 MW, max. počet věží 33, max. výška věží 250 m.<br>Katastrální území: Březina u Deštné, Bořetín, Dobešov u Černovic, Drunče, Hojovice, Chválkov u Kamenice nad Lipou, Psárov, Třiklasovice a Vlkosovice.<br>**AOV48 – Chrbonín**<br>Rozloha plochy 4,9 km2, max. výkon 45,5 MW, max. počet věží 13 VTE, max. výška věží 250 m.<br>Katastrální území: Hroby, Chrbonín, Kozmice u Chýnova, Mlýny u Choustníku, Radenín a Vlčeves.<br>**AOV49 – Křeč**<br>Rozloha plochy 8,4 km2, max. výkon 84 MW, max. počet věží 24, max. výška věží 200 m.<br>Katastrální území: Bezděčín u Obrataně, Černovice u Tábora, Kozmice u Chýnova, Křeč, Nové Dvory u Pořína, Střítež u Černovic a Sudkův Důl.<br>**AOV50 – Obrataň**<br>Rozloha plochy 6,5 km2, max. výkon 63 MW, max. počet věží 18, max. výška věží 250 m.<br>Katastrální území: Bezděčín u Obrataně, Hrobská Zahrádka, Nové Dvory u Pořína, Obrataň, Pořín a Prasetín.<br><br>V. STANOVISKO<br><br>**S návrhem Územního opatření k AOV24 – Lodhéřov, AOV47 – Bukovec, AOV48 – Chrbonín, AOV49 – Křeč a AOV50 – Obrataň (UO) zásadně nesouhlasím a požaduji jejich vyřazení ze Změny č. 2 Územního rozvojového plánu ČR, případně jejich zásadní přepracování. Návrh vykazuje závažné nedostatky z hlediska zákonnosti, ochrany životního prostředí, ochrany veřejného zdraví i ochrany práv obyvatel dotčeného území.**<br><br>Návrh akceleračních oblastí AOV24 – Lodhéřov, AOV47 – Bukovec, AOV48 – Chrbonín, AOV49 – Křeč a AOV50 je v rozporu s principem předběžné opatrnosti, požadavky na ochranu veřejného zdraví, ochranu přírody a krajiny, ochranu vodních zdrojů i se zásadou proporcionality zásahu do území. Současně nebyly dostatečně vyhodnoceny kumulativní a synergické vlivy souběhu | |

| | | | | | | |
|---|---|---|---|---|---|---|
| | | | | | akceleračních oblastí AOV47 – Bukovec, AOV48 – Chrbonín, AOV49 – Křeč a AOV50 – Obrataň a zamýšlené stavby větrných elektráren (VTE) při naplnění stanovených limitů (zejména výška a množství).<br><br>Dokumentace SEA (SEA) a UO v předložené podobě není dostatečně odůvodněná, neobsahuje konkrétní odborné podklady a v řadě oblastí odkládá podstatné posouzení vlivů až do budoucích navazujících řízení. Návrh je proto nepřezkoumatelný a v rozporu s právními předpisy České republiky i Evropské unie. Současně může mít závažné dopady na krajinný ráz, biodiverzitu, vodní poměry, kulturně-historické hodnoty území i kvalitu života obyvatel.<br><br>Požaduji proto především vypuštění akceleračních oblastí AOV24 – Lodhéřov, AOV47 – Bukovec, AOV48 – Chrbonín, AOV49 – Křeč a AOV50 – Obrataň a souvisejícího územního opatření z návrhu Změny č. 2 Územního rozvojového plánu ČR. Pro případ, že tomuto požadavku nebude vyhověno, požaduji zásadní přepracování návrhu, zejména doplnění plného vyhodnocení kumulativních vlivů, ochrany veřejného zdraví, ochrany PUPFL, vlivů na soustavu Natura 2000, chráněné živočichy, krajinný ráz, vodní zdroje a majetková práva obyvatel. Současně žádám, aby všechny připomínky byly řádně a individuálně vypořádány v souladu se zákonem, včetně konkrétního a přezkoumatelného odůvodnění způsobu jejich vypořádání.<br><br>**VI. PŘIPOMÍNKY K AKCELERAČNÍM OBLASTEM AOV24, AOV47, AOV48, AOV49 a AOV50**<br><br>**PŘIPOMÍNKY K AKCELERAČNÍ OBLASTI AOV24 – LODHÉŘOV**<br><br>1. Nesprávně zjištěný skutkový stav – ochranná pásma vodních zdrojů, rozpor s ochranou vod<br>Dokumentace SEA nesprávně uvádí, že se v území nenacházejí ochranná pásma vodních zdrojů, přestože v území existuje ochranné pásmo evidenčního čísla 00242303 – Přehlov ŽdZ podzemní S1, S2. Současně není zohledněna závislost obyvatel na individuálních studních. Obec Lodhéřov a zejména místní část Studnice se dlouhodobě potýkají s nedostatkem pitné vody ve studních a s omezeným zásobováním obyvatel pitnou vodou. Dále návrh ignoruje toky, povrchové vody a prameniště v AOV. Nejsou dostatečně stanoveny limity zakládání VTE. Je ignorován vliv výstavby a trvání základů VTE na podzemní vody a místní horninové prostředí. Návrh je v rozporu s § 3 zákona č. 500/2004 Sb., správní řád, a se zákonem č. 254/2001 Sb., vodní zákon. Návrh řešení: Požaduji vypuštění akcelerační oblasti AOV24 – Lodhéřov a souvisejícího územního opatření z návrhu Změny č. 2 Územního rozvojového plánu ČR.<br>2. Rozpor s ochranou zemědělského půdního fondu (ZPF)<br>Zemědělský půdní fond tvoří přibližně 70 % území AOV24. Dokumentace připouští zábor půd I. třídy ochrany v rozsahu 0,08 ha a II. třídy ochrany v rozsahu 0,59 ha, přesto vliv označuje pouze za „mírně negativní". Návrh bagatelizuje rozsah výstavby VTE a její dopady, neřeší nebezpečí eroze půd, a nedostatečně hodnotí možnost poškození meliorací včetně nezjištění jejich rozsahu. Návrh je v rozporu se zákonem č. 334/1992 Sb., o ochraně zemědělského půdního fondu, který stanoví zvýšenou ochranu nejbonitnějších půd. Návrh řešení: Požaduji vypuštění akcelerační oblasti AOV24 – Lodhéřov a souvisejícího územního opatření z návrhu Změny č. 2 Územního rozvojového plánu ČR.<br>3. Rozpor s ochranou lesa (PUPFL)<br>Pozemky určené k plnění funkcí lesa (PUPFL) tvoří přibližně 30 % území AOV24, tedy téměř třetinu celé oblasti. Dokumentace značně podceňuje a nehodnotí rozsah zásahů spojených s výstavbou VTE a to přístupových komunikací, manipulačních ploch a nutnou související likvidací a fragmentací lesních porostů a jejich vliv na migrační prostupnost živočichů. Návrh je v rozporu se zákonem č. 289/1995 Sb., lesní zákon, a neprokazuje existenci převažujícího veřejného zájmu. Návrh řešení: Požaduji vypuštění akcelerační oblasti AOV24 – Lodhéřov a souvisejícího územního opatření z návrhu Změny č. 2 Územního rozvojového plánu ČR.<br>4. Nedostatečná ochrana přírody a biodiverzity<br>SEA sama uvádí výskyt citlivých druhů ptáků a netopýrů, například čápa černého, motáka pochopa, motáka pilicha, krkavce velkého nebo netopýra rezavého. Nebyly však dostatečně vyhodnoceny migrační trasy ani možné dopady na CHKO Třeboňsko. Chybí potvrzený výskyt orla mořského a čápa černého. V oblasti nebyl vyhotoven ornitologický výzkum. Posouzení pro SEA trvalo jen 5 měsíců a není proto dostatečné. SEA a UO stanoví zcela nedostatečná opatření na ochranu netopýrů a ptáků. Postup je v rozporu se zákonem č. 114/1992 Sb., o ochraně přírody a krajiny. Návrh řešení: Požaduji vyhotovení celoročního ornitologického a chiropterologického průzkumu, včetně vyhodnocení migračních tras ptáků a netopýrů, kumulativních vlivů a dopadů na CHKO Třeboňsko. Současně požaduji doplnění biologických průzkumů o výskyt zvláště chráněných druhů, zejména orla mořského a čápa černého, a následné nové vyhodnocení vlivů v rámci SEA. Pro případ, že uvedené nedostatky nebudou řádně odstraněny, požaduji vypuštění akcelerační oblasti AOV24 – Lodhéřov a souvisejícího územního opatření z návrhu Změny č. 2 Územního rozvojového plánu ČR.<br>5. Nedostatečné posouzení vlivů na veřejné zdraví<br>Dokumentace neobsahuje konkrétní akustickou studii ani posouzení infrazvuku, amplitudové modulace, vibrací a stroboskopického efektu a současně nehodnotí celkové zatížení území z hlediska souběhu těchto vlivů. Současně sama připouští riziko obtěžování v okrajové zástavbě Lodhéřova v noční době. Vzhledem k reliéfu kotliny, ve které Lodhéřov leží, existuje riziko odrazů a zesílení akustického tlaku. Návrh je v rozporu se zákonem č. 258/2000 Sb., o ochraně veřejného zdraví, a s nařízením vlády č. 272/2011 Sb. Návrh řešení: Požaduji zpracování detailní akustické studie a plného hodnocení zdravotních rizik (HRA), které posoudí hluk, infrazvuk, amplitudovou modulaci, stroboskopický efekt a kumulativní vlivy větrných elektráren na obyvatele Lodhéřova a okolních sídel, a to včetně noční doby. Současně požaduji vyhodnocení vlivu reliéfu kotliny na šíření hluku, vznik odrazů a možné zesilování akustického tlaku v zastavěném území. Dále požaduji stanovení minimální odstupové vzdálenosti větrných elektráren od obytné a rekreační zástavby v rozsahu nejméně v rozsahu nejméně šestinásobku celkové výšky větrné elektrárny (6× výška VTE), nejméně však vždy 1km. Pro případ, že uvedené vlivy nebudou spolehlivě vyloučeny, požaduji vypuštění akcelerační oblasti AOV24 – Lodhéřov a souvisejícího územního opatření z návrhu Změny č. 2 Územního rozvojového plánu ČR.<br>6. Rizika pro bezpečnost, letectví a IZS<br>V území se nachází jev ÚAP 119 – Zájmové území Ministerstva obrany, který podmiňuje umisťování vysokých staveb dalším posouzením. Do území zasahuje Grid ATZ a ochranné pásmo letiště LKJH Jindřichův Hradec. Dokumentace současně nehodnotí dopady souvislého pásu VTE na zásahy vrtulníků integrovaného záchranného systému v lesním území. Postup je v rozporu se zákonem č. 49/1997 Sb., o civilním letectví, a se zákonem č. 239/2000 Sb., o integrovaném záchranném systému. Návrh řešení: Požaduji doplnění odborného posouzení vlivů akcelerační oblasti AOV24 – Lodhéřov na bezpečnost leteckého provozu, obranu státu a fungování integrovaného záchranného systému, zejména s ohledem na jev ÚAP 119 – Zájmové území Ministerstva obrany, Grid ATZ a ochranné pásmo letiště LKJH Jindřichův Hradec. Současně požaduji vyhodnocení dopadů souvislého pásu větrných elektráren na zásahy vrtulníků IZS, letecké hašení lesních požárů, zdravotnické záchranné služby a policejních vrtulníků, včetně posouzení bezpečnosti letových koridorů a omezení manévrovacích možností v lesním území. Dále požadují stanoviska Ministerstva obrany, Úřadu pro civilní letectví, Řízení letového provozu ČR a složek IZS k umístění větrných elektráren v daném území. Pro případ, že uvedené bezpečnostní a letecké vlivy nebudou spolehlivě vyloučeny, požadují vypuštění akcelerační oblasti AOV24 – Lodhéřov a souvisejícího územního opatření z návrhu Změny č. 2 Územního rozvojového plánu ČR.<br>7. Nepřiměřené zásahy do krajinného rázu | |

| | | | | | | |
|---|---|---|---|---|---|---|
| | | | | | Dokumentace sama připouští, že VTE budou novými výškovými dominantami viditelnými na velké vzdálenosti. Dotčeno může být působení kulturně-historických dominant, zejména zámku Červená Lhota a městské památkové rezervace Jindřichův Hradec, včetně významných pohledových vazeb. Chybí vizualizace dálkových pohledů a konkrétní hodnocení dopadů na kulturní a duchovní hodnoty území. Návrh je v rozporu s § 12 zákona č. 114/1992 Sb., o ochraně přírody a krajiny. Návrh řešení: Požaduji doplnění podrobného hodnocení krajinného rázu, vizualizace dálkových pohledů a vizuálních dopadů větrných elektráren na kulturně-historické dominanty území, zejména zámek Červená Lhota, městskou památkovou rezervaci Jindřichův Hradec a související pohledové osy a krajinné horizonty. Současně požaduji zpracování vizualizací z významných vyhlídkových míst, památkově chráněných území a dálkových pohledů, včetně vyhodnocení kumulativních vizuálních dopadů s dalšími záměry větrných elektráren v širším území. Dále požaduji posouzení souladu návrhu s ochranou kulturní krajiny a charakteru historického krajinného rázu podle § 12 zákona č. 114/1992 Sb., o ochraně přírody a krajiny. Pro případ, že významné negativní dopady na krajinný ráz a kulturně-historické hodnoty území nebudou společně vyloučeny, požaduji vypuštění akcelerační oblasti AOV24 – Lodhéřov a souvisejícího územního opatření z návrhu Změny č. 2 Územního rozvojového plánu ČR.<br>8. Podlimitní AOV<br>Akcelerační oblast AOV24 Lodhéřov vykazuje dle podkladů předpokládaný instalovaný výkon pouze cca 42 MW, čímž nesplňuje limit „nad 50 MW" stanovený v odůvodnění Změny č. 2 ÚRP pro vymezování akceleračních oblastí celostátního významu. Vymezení AOV24 je proto v rozporu s vlastním odůvodněním pořizovatele a postrádá zákonnou i věcnou konzistenci. Návrh řešení: Požaduji vypuštění akcelerační oblasti AOV24 – Lodhéřov a souvisejícího územního opatření z návrhu Změny č. 2 Územního rozvojového plánu ČR.<br>9. Nesouhlas obce a veřejnosti<br>Dotčená obec přijala nesouhlasné usnesení s vymezením akcelerační oblasti. Současně byla podána petice proti AOV24 s podpisy většiny místních občanů. Návrh je tak v rozporu s principem samosprávy a požadavky Aarhuské úmluvy. Návrh řešení: Požaduji vypuštění akcelerační oblasti AOV24 – Lodhéřov a souvisejícího územního opatření z návrhu Změny č. 2 Územního rozvojového plánu ČR.<br><br>**PŘIPOMÍNKY K AKCELERAČNÍ OBLASTI AOV47 – BUKOVEC**<br><br>10. Nesprávně zjištěný skutkový stav – ochranná pásma vodních zdrojů, rozpor s ochranou vod<br>Dokumentace SEA nesprávně uvádí, že se v území nenacházejí ochranná pásma vodních zdrojů, přestože v území existují ochranná pásma evidenčního čísla 00299703 – Drunče, Březina (vrt 501) a 00323810 – Hojovice (studna 5). Současně nejsou zohledněny další využívané zdroje pitné vody v Psárově a Bořetíně (zejména stávající obecní vrt o hloubce 50m a vodojem, oboje ve vzdálenosti do 300m od hranice AOV47, dtto plánovaný obecní vrt a přívod k vodojemu) ani závislost obyvatel na individuálních studních. Dále návrh ignoruje toky, povrchové vody a prameniště v AOV. Nejsou dostatečně stanoveny limity zakládání VTE. Je ignorován vliv výstavby a trvání základů VTE na podzemní vody a místní horninové prostředí. Není zjištěn rozsah poddolovaných oblastí. Návrh je v rozporu s § 3 zákona č. 500/2004 Sb., správní řád, a se zákonem č. 254/2001 Sb., vodní zákon. Návrh řešení: Požaduji vypuštění akcelerační oblasti AOV47 – Bukovec a souvisejícího územního opatření z návrhu Změny č. 2 Územního rozvojového plánu ČR.<br>11. Rozpor s ochranou zemědělského půdního fondu (ZPF)<br>Zemědělský půdní fond tvoří přibližně 48,32 % území AOV47. Dokumentace připouští zábor půd I. třídy ochrany v rozsahu 2,31 ha a II. třídy ochrany v rozsahu 0,10 ha, přesto vliv označuje pouze za „mírně negativní". Návrh bagatelizuje rozsah výstavby VTE a její dopady, neřeší nebezpečí eroze půd, a nedostatečně hodnotí možnost poškození meliorací včetně nezjištění jejich rozsahu. Návrh je v rozporu se zákonem č. 334/1992 Sb., o ochraně zemědělského půdního fondu, který stanoví zvýšenou ochranu nejbonitnějších půd. Návrh řešení: Požaduji vypuštění akcelerační oblasti AOV47 – Bukovec a souvisejícího územního opatření z návrhu Změny č. 2 Územního rozvojového plánu ČR.<br>12. Rozpor s ochranou lesa (PUPFL)<br>Pozemky určené k plnění funkcí lesa (PUPFL) tvoří přibližně 51,58 % území AOV47, tedy více než polovinu celé oblasti. Dokumentace značně podceňuje, resp. ignoruje a nebodnotí rozsah zásahů spojených s výstavbou VTE a to přístupových komunikací, manipulačních ploch a souvisejícími nutnou likvidací a fragmentací lesních porostů a jejich vliv na migrační prostupnost živočichů. Návrh je v rozporu se zákonem č. 289/1995 Sb., lesní zákon, a neprokazuje existenci převažujícího veřejného zájmu. Návrh řešení: Požaduji vypuštění akcelerační oblasti AOV47 – Bukovec a souvisejícího územního opatření z návrhu Změny č. 2 Územního rozvojového plánu ČR.<br>13. Nedostatečná ochrana přírody a biodiverzity<br>V blízkém okolí AOV 47 se nachází řada chráněných oblastí, dokumentace nezmiňuje PP Hučský potok (vzdálenost cca 2.000 m, ochranné pásmo 330 ha), dále cenných mokřadů a prameniště, dále významný biotop u rybníka Táta pobíží hranice AOV. SEA sama uvádí výskyt citlivých druhů ptáků a netopýrů, například motáka pilicha, datla černého nebo netopýra rezavého, a dalších druhů netopýrů, neuvádí však, že tyto výskyty jsou významné v samotné AOV, nejen v jejím blízkém okolí. Nálezy netopýrů dle ČESON jsou dle jeho evidence přímo v AOV47 (Bořetín) a dále v blízkém okolí (Předboř, Choustník, Dobešov u Černovic, Lidmaň, Těmice). Nebyly dostatečně vyhodnoceny migrační trasy ani možné dopady na EVL. Chýnovské jeskyně (CZ0314634) v rámci soustavy Natura 2000. Středem celého území prochází migrační koridory zvláště chráněných druhů velkých savců a lokální biokoridory a biocentra, viz územní plány všech obcí v AOV. Dokumentace zcela podceňuje dopady výstavby na tuto skutečnost. SEA a UO stanoví zcela nedostatečná opatření na ochranu netopýrů a ptáků. Výstavba 33 VTE povede k nárazové devastaci celého území ohledně dopravy obrovských dílů stavby, betonu, vybudování dostatečných přístupových komunikací na zalesněný střed celé AOV 47. Chybí potvrzený výskyt orla mořského, sokola stěhovavého, luňáka červeného, ledňáčka říčního, čápa černého. V oblasti nebyl vyhotoven ornitologický výzkum. Zásadním způsobem budou narušeny migrační koridory velkých savců a lokální biokoridory a biocentra. Vyskytují se chráněné druhy vachta trojlistá, pestnatec májový, skokan skřehotavý, kuňka obecná. Není dostatečná ochrana mokřadů (v UO bez ochranného pásma). V SEA je nedostatečně zjištěn rozsah mimolesní zeleně a je stanovena jeho nedostatečná ochrana. Provedeno vadné vyhodnocení vlivu na klima ze strany výstavby a provozu VTE. Posouzení pro SEA trvalo jen 5 měsíců a není proto dostatečné. Postup je v rozporu se zákonem č. 114/1992 Sb., o ochraně přírody a krajiny, a s mezinárodní dohodou EUROBATS. Návrh řešení: Požaduji vyhotovení celoročního ornitologického a chiropterologického průzkumu v rozsahu odpovídajícím metodikám Agentury ochrany přírody a krajiny ČR a doporučením dohody EUROBATS, a to minimálně po dobu jednoho celého biologického cyklu. Současně požaduji doplnění biologického hodnocení o výskyt a migrační trasy zvláště chráněných druhů, zejména orla mořského a čápa černého, včetně vyhodnocení hnízdních, potravních a migračních vazeb v širším území. Dále požadují úplné posouzení vlivů na EVL Chýnovské jeskyně (CZ0314634) a soustavu Natura 2000, včetně kumulativních vlivů více akceleračních oblastí a vyhodnocení rizik mortality ptáků a netopýrů. Pro případ, že uvedené vlivy na biodiverzitu a zvláště chráněné druhy nebudou společně vyloučeny, požaduji vypuštění akcelerační oblasti AOV47 – Bukovec a souvisejícího územního opatření z návrhu Změny č. 2 Územního rozvojového plánu ČR.<br>14. Nedostatečné posouzení vlivů na veřejné zdraví<br>Dokumentace neobsahuje konkrétní akustickou studii ani posouzení vibrací, infrazvuku, amplitudové modulace a stroboskopického efektu, v tomto směru je zcela bez odůvodnění a současně nehodnotí celkové zatížení území z hlediska souběhu těchto vlivů. Dokumentace uvádí, že se předpokládá ve vzdálenosti 500m hluková hladina 37dB na 1 VTE, přičemž toto tvrzení není podloženo žádnou studií (takto vysoké a rozměrné VTE se v ČR ani nenacházejí) ani bližším zdůvodněním a nebere vůbec v úvahu kumulaci více zdrojů hluku – více VTE a ani sílu větru a specifický způsob měření u VTE. Současně sama připouští, že některé obytné objekty se nacházejí ve vzdálenostech kratších než 500 m od hranice AOV47. Řada obytných objektů se způsobem využití rodinný dům je blíže než 500 m k hranici AOV 47, jde konkrétně o tyto obytné objekty v: k.ú. Bořetín č.p.: [ ] k.ú. Dobešov ( Cihelny ) č.p. [ ] 32, 57, k.ú. Vlkosovice č.p.: [ ] k.ú. Drunče č.p.:1, 2, 3, 4, 12, 48, 40, k.ú. Březina u JH č.p.: [ ] k.ú. Třklasovice č.p. [ ] k.ú. Psárov č.p.: [ ] k.ú. Hojovice č.p.: [ ] | |

| | | | | | | |
|---|---|---|---|---|---|---|
| | | | | | 63, 46, k.ú. Chválkov u KnL. č.p. 94, 14, Rutov č.p.: 62, 68, 60. Návrh je v rozporu se zákonem č. 258/2000 Sb., o ochraně veřejného zdraví, a s nařízením vlády č. 272/2011 Sb. Sama vzdálenost 500m je z hlediska ochrany veřejného zdraví naprosto nedostatečná. Samotná výstavba dále velmi výrazným způsobem zatíží hlukem, prašností, blokováním dopravy celé území, jedná se o tisíce m3 betonu apod. Návrh řešení: Požadují zpracování detailní akustické studie a plného hodnocení zdravotních rizik (HRA), které posoudí hluk, infrazvuk, amplitudovou modulaci, stroboskopický efekt a kumulativní vlivy větrných elektráren na obyvatele, a to včetně noční doby. Současně požadují vyhodnocení vlivu reliéfu krajiny na šíření hluku, vznik odrazů a možné zesilování akustického tlaku v zastavěném území. Dále požadují stanovení minimální odstupové vzdálenosti větrných elektráren od obytné a rekreační zástavby v rozsahu nejméně šestinásobku celkové výšky větrné elektrárny (6× výška VTE), nejméně však vždy 1km. Pro případ, že uvedené vlivy nebudou spolehlivě vyloučeny, požadují vypuštění akcelerační oblasti AOV47 – Bukovec a souvisejícího územního opatření z návrhu Změny č. 2 Územního rozvojového plánu ČR.<br>15. Nepřiměřené zásahy do krajinného rázu<br>Dokumentace sama připouští, že VTE budou novými výškovými dominantami viditelnými na velké vzdálenosti a připouští negativní vliv na krajinný ráz, byť naprosto neadekvátně vyhodnocený. Sama připouští, že dotčeno může být působení kulturně-historických dominant, zejména hradu Choustník, hradu Kámen a zámku Červená Lhota, významné kostely, památník v Mnichu, sakrální stavby a výletní místa, včetně významných pohledových vazeb, mnohé z nich jsou navíc do 1000m vzdáleny od hranice AOV47 a to zejména archeologické a kulturní památky v Mnichu, Hojovicích, Bořetíně (Mostkova kaplička na hranicích AOV47) a Druních (např. slovanské pohřebiště na hranicích AOV47). Navrhovaná opatření v dokumentaci na zmírnění negativního vlivu jsou zcela nesmyslná a nedostatečná (zachování údajných pohledových os, barva doprovodných staveb VTE, „hnízda" VTE) a odporují i ostatním částem dokumentace (odstupové vzdálenosti mezi VTE, přípustná hustota VTE v AOV). Např. hrad Choustník a stejnojmenný kopec je vidiněbyl prakticky odevšad. Žádné pohledové osy ani zhavření věží zničení krajinného rázu neodvrátí. Plánované stavby VTE jsou při svém plánovaném množství (cca 88 věží ve všech 4 AOV47-50 ) a při limitní výšce 250m tak gigantické (chladicí věže JETE mají 155 m), že při běžném převýšení zdejších kopců nad zdejší mírně zvlněnou krajinu cca 100-150m ji naprosto pohledově ovládnou, obzvlášť budou-li stát na nejvyšších bodech plánovaných AOV (což je pro investory žádoucí). Dokumentace nehodnotí kumulovaný vliv všech 4 AOV47-50, chybí vizualizace dálkových pohledů a konkrétní hodnocení dopadů na kulturní a duchovní hodnoty území. Omezení výšky VTE na 250m a prezentace tohoto omezení jako zmírňujícího opatření dle SEA a ÚO, přičemž právě tato výška je základní příčinou zničení místního krajinného rázu, je absurdní. Návrh je v naprostém rozporu s § 12 zákona č. 114/1992 Sb., o ochraně přírody a krajiny a dopad na krajinný ráz je silně negativní. Návrh řešení: Navrhují doplnění podrobného hodnocení krajinného rázu, vizualizace dálkových pohledů a kumulativních vizuálních dopadů větrných elektráren v širším území, a to zejména ve vztahu k hradu Choustník, hradu Kámen, zámku Červená Lhota a dalším kulturně-historickým dominantám. Dále navrhují zpracování realistických vizualizací z významných vyhlídkových míst, obcí, kulturních památek a krajinných horizontů, včetně posouzení souběhu akceleračních oblastí AOV47–AOV50. Současně navrhují vyhodnocení vlivů na charakter historické kulturní krajiny, dálkové pohledové osy a krajinné dominanty podle § 12 zákona č. 114/1992 Sb., o ochraně přírody a krajiny. Pro případ, že významné negativní dopady na krajinný ráz a kulturně-historické hodnoty území nebudou spolehlivě vyloučeny, navrhují vypuštění akcelerační oblasti AOV47 – Bukovec a souvisejícího územního opatření z návrhu Změny č. 2 Územního rozvojového plánu ČR.<br>**PŘIPOMÍNKY K AKCELERAČNÍ OBLASTI AOV48 – CHRBONÍN**<br>16. Nesprávný skutkový stav – vodní zdroje a hydrogeologické poměry<br>Dokumentace SEA nesprávně uvádí, že se v území nenacházejí ochranná pásma vodních zdrojů, přestože v území existují ochranná pásma evidenčních čísel 00306203 – Chrbonín studny 1, 2, 00222503 – Terezín studny S1, S2, S3 a 00444603 – Radenín studny S1, S2, S3. Současně však vůbec nezohledňuje obecní a individuální studny v lokalitách Vlčerves a Lišky, které slouží k zásobování obyvatel pitnou vodou. Dále návrh ignoruje toky, povrchové vody a prameniště v AOV. Nejsou dostatečně stanoveny limity zakládání VTE. Je ignorován vliv výstavby a trvání základů VTE na podzemní vody a místní hornivové prostředí. Návrh je v rozporu s § 3 zákona č. 500/2004 Sb., správní řád, a se zákonem č. 254/2001 Sb., vodní zákon. Návrh řešení: Požadují vypuštění akcelerační oblasti AOV48 – Chrbonín a souvisejícího územního opatření z návrhu Změny č. 2 Územního rozvojového plánu ČR.<br>17. Rozpor s ochranou zemědělského půdního fondu (ZPF)<br>Zemědělský půdní fond tvoří přibližně 52 % území AOV48. Dokumentace připouští zábor půd I. třídy ochrany v rozsahu 0,81 ha a II. třídy ochrany v rozsahu 0,11 ha, přesto vliv označuje pouze za „mírně negativní". Návrh bagatelizuje rozsah výstavby VTE a její dopady, neřeší nebezpečí eroze půd, a nedostatečně hodnotí možnost poškození meliorací včetně nezjištění jejich rozsahu. Návrh je v rozporu se zákonem č. 334/1992 Sb., o ochraně zemědělského půdního fondu, který stanoví zvýšenou ochranu nejbonitnějších půd. Návrh řešení: Požadují vypuštění akcelerační oblasti AOV48 – Chrbonín a souvisejícího územního opatření z návrhu Změny č. 2 Územního rozvojového plánu ČR.<br>18. Rozpor s ochranou lesa (PUPFL)<br>Pozemky určené k plnění funkcí lesa (PUPFL) tvoří přibližně 48 % území AOV48. Dokumentace značně podceňuje, resp. ignoruje a nehodnotí rozsah zásahů spojených s výstavbou VTE a to přístupových komunikací, manipulačních ploch a související nutnou likvidaci a fragmentaci lesních porostů a jejich vliv na migrační prostupnost živočichů. Návrh je v rozporu se zákonem č. 289/1995 Sb., lesní zákon, a neprokazuje existenci převažujícího veřejného zájmu. Návrh řešení: Požadují vypuštění akcelerační oblasti AOV48 – Chrbonín a souvisejícího územního opatření z návrhu Změny č. 2 Územního rozvojového plánu ČR.<br>19. Nedostatečná ochrana přírody a biodiverzity<br>SEA sama uvádí výskyt citlivých druhů ptáků, například hulíka červeného, káně lesní, sluka lesní, křepelka polní, být rudý. Biologické hodnocení neobsahuje vliv na hnízdiště orla mořského ve Mlýnech. A dále dokumentace uvádí výskyt netopýrů, např. netopýr rezavý, nyroměný, parkový a nejmenší. Nebyly však dostatečně vyhodnoceny migrační trasy a vazby na významné zimoviště EVL Chýnovská jeskyně (CZ0314634) v rámci Natura 2000. V blízkém okolí AOV se nachází řada chráněných oblastí, které dokumentace nezmiňuje, dále cenných mokřadů a prameniště. Územím prochází migrační koridory zvláště chráněných druhů velkých savců a lokální biokoridory a biocentra, viz územní plán obce. Dokumentace zcela podceňuje dopady výstavby na tuto skutečnost. SEA a ÚO stanoví zcela nedostatečná opatření na ochranu netopýrů a ptáků. Výstavba všech v ÚO připuštěných VTE povede k naprosté devastaci celého území obledně dopravy obrovských dílů stavby, betonu, vybudování dostatečných přístupových komunikací. V oblasti nebyl vyhoroven ornitologický výzkum. Zásadním způsobem budou narušeny migrační koridory velkých savců a lokální biokoridory a biocentra. Vyskytují se chráněné druhy rostlin a živočichů neuvedené v SEA. Není dostatečná ochrana mokřadů (v UO bez ochranného pásma). V SEA je nedostatečně zjištěn rozsah mimolesní zeleně a je stanovena její nedostatečná ochrana. Provedeno vadné vyhodnocení vlivu na klima ze strany výstavby a provozu VTE. Návrh je v rozporu se zákonem č. 114/1992 Sb., o ochraně přírody a krajiny, s § 45i téhož zákona a s dohodou EUROBATS. Návrh řešení: Požadují vyhotovení celoročního ornitologického a chiropterologického průzkumu v rozsahu odpovídajícím metodikám Agentury ochrany přírody a krajiny ČR a doporučením dohody EUROBATS, a to minimálně po dobu jednoho celého biologického cyklu. Současně požadují doplnění biologického hodnocení o výskyt a migrační trasy zvláště chráněných druhů, zejména orla mořského a čápa černého, včetně vyhodnocení hnízdních, potravních a migračních vazeb v širším území. Dále požadují úplné posouzení vlivů na EVL Chýnovské jeskyně (CZ0314634) a soustavu Natura 2000, včetně kumulativních vlivů více akceleračních oblastí a vyhodnocení rizik mortality ptáků a netopýrů. Pro případ, že uvedené vlivy na biodiverzitu a zvláště chráněné druhy nebudou spolehlivě vyloučeny, požadují vypuštění akcelerační oblasti AOV48 – Chrbonín a souvisejícího územního opatření z návrhu Změny č. 2 Územního rozvojového plánu ČR.<br>20. Nepřiměřené zásahy do krajinného rázu | |

| | | | | | | |
|---|---|---|---|---|---|---|
| | | | | | Dokumentace sama připouští, že VTE budou novými dominantami viditelnými na velké vzdálenosti a mohou narušit pohledové vazby na zámek Radenín, hrobku Latourů a kostel sv. Markéty, dále Sudkův Důl s tvrzí, hrad Choustník a hrad Kámen a výrazné horizonty Blaníku a Svidníku. Současně nejsou dostatečně vyhodnoceny dopady na poutní místo Svatá Anna, krajinné oblasti Pacovsko a Táborsko-Soběslavsko ani na pohledové horizonty Josafatského údolí. Návrh je v rozporu s § 12 zákona č. 114/1992 Sb., o ochraně přírody a krajiny. Návrh řešení: Navrhuji doplnění podrobného hodnocení krajinného rázu, dálkových pohledů a kumulativních vizuálních dopadů větrných elektráren v širším území, zejména ve vztahu k zámku Radenín, hrobce Latourů, kostelu sv. Markéty, tvrzi Sudkův Důl, hradu Choustník, hradu Kámen a významným krajinným horizontům Blaníku a Svidníku. Dále navrhuji zpracování realistických vizualizací z obcí, vyhlídkových míst, kulturních památek a pohledových os, včetně vyhodnocení souběhu akceleračních oblastí AOV47–AOV50 a jejich společného vlivu na charakter historické kulturní krajiny. Současně navrhuji doplnění posouzení vlivů na poutní místo Svatá Anna, krajinné oblasti Pacovsko a Táborsko-Soběslavsko a pohledové horizonty Josafatského údolí podle § 12 zákona č. 114/1992 Sb., o ochraně přírody a krajiny. Pro případ, že významné negativní dopady na krajinný ráz a kulturně-historické hodnoty území nebudou spolehlivě vyloučeny, navrhuji vypuštění akcelerační oblasti AOV48 – Chrbonín a souvisejícího územního opatření z návrhu Změny č. 2 Územního rozvojového plánu ČR.<br>21. Podlimitní AOV<br>Akcelerační oblast AOV48 Chrbonín vykazuje dle podkladů předpokládaný instalovaný výkon pouze cca 45,5 MW, čímž nesplňuje limit „nad 50 MW" stanovený v odůvodnění Změny č. 2 ÚRP pro vymezování akceleračních oblastí celostátního významu. Vymezení AOV48 je proto v rozporu s vlastním odůvodněním pořizovatele a postrádá zákonnou i věcnou konzistenci. Návrh řešení: Požaduji vypuštění akcelerační oblasti AOV48 – Chrbonín a souvisejícího územního opatření z návrhu Změny č. 2 Územního rozvojového plánu ČR.<br>22. Chráněný receptor – Dětský domov Radenín<br>V bezprostřední blízkosti hranice akcelerační oblasti AOV48 – Chrbonín, přibližně ve vzdálenosti 500 m, se nachází Dětský domov Radenín, který představuje chráněný receptor ve smyslu nařízení vlády č. 272/2011 Sb., o ochraně zdraví před nepříznivými účinky hluku a vibrací. Jedná se o zařízení určené pro děti a mladistvé, tedy zvláště citlivou skupinu obyvatelstva, u níž je nutné posuzovat zdravotní dopady s maximální mírou opatrnosti. Dokumentace SEA neobsahuje konkrétní posouzení vlivů na tento chráněný receptor, zejména z hlediska hluku, infrazvuku, vibrací, amplitudové modulace a stroboskopického efektu (flicker efektu). V navazujících řízeních EIA proto musí být zpracováno plné hodnocení zdravotních rizik (HRA – Health Risk Assessment) a detailní akustické posouzení, které prokáže, že provozem větrných elektráren nedojde k nepříznivému ovlivnění zdraví a kvality života dětí umístěných v zařízení. Návrh řešení: Požaduji vypuštění akcelerační oblasti AOV48 – Chrbonín a souvisejícího územního opatření z návrhu Změny č. 2 Územního rozvojového plánu ČR.<br><br>**PŘIPOMÍNKY K AKCELERAČNÍ OBLASTI AOV49 – KŘEČ**<br><br>23. Nesprávný skutkový stav – vodní zdroje a hydrogeologické poměry<br>Dokumentace SEA nesprávně tvrdí, že se v území nenacházejí ochranná pásma vodních zdrojů, a z toho dovozuje zanedbatelné vlivy na vody. Současně však věcně nezohledňuje obecní a individuální studny v lokalitách Křeč, Kozmice – Za Petrovým, Černovice – V Padělkách, Vlčeves – Liščy a Svatá Anna, které slouží k zásobování obyvatel pitnou vodou. Dále návrh ignoruje toky, povrchové vody a prameniště v AOV. Nejsou dostatečně stanoveny limity zakládání VTE. Je ignorován vliv výstavby a trvání základů VTE na podzemní vody a místní hydrinové prostředí. Návrh je v rozporu s § 3 zákona č. 500/2004 Sb., správní řád, a se zákonem č. 254/2001 Sb., vodní zákon. Návrh řešení: Požadují vypuštění akcelerační oblasti AOV49 – Křeč a souvisejícího územního opatření z návrhu Změny č. 2 Územního rozvojového plánu ČR.<br>24. Rozpor s ochranou zemědělského půdního fondu (ZPF)<br>Zemědělský půdní fond tvoří přibližně 78 % území AOV49. Dokumentace připouští zábor půd I. třídy ochrany v rozsahu 2,45 ha a II. třídy ochrany v rozsahu 0,27 ha, přesto vliv označuje pouze za „mírně negativní". Návrh bagatelizuje rozsah výstavby VTE a její dopady, neřeší nebezpečí eroze půd, a nedostatečně hodnotí možnost poškození meliorací včetně nezjištění jejich rozsahu. Návrh je v rozporu se zákonem č. 334/1992 Sb., o ochraně zemědělského půdního fondu, který stanoví zvýšenou ochranu nejbonitnějších půd. Návrh řešení: Požadují vypuštění akcelerační oblasti AOV49 – Křeč a souvisejícího územního opatření z návrhu Změny č. 2 Územního rozvojového plánu ČR.<br>25. Rozpor s ochranou lesa (PUPFL)<br>Pozemky určené k plnění funkcí lesa (PUPFL) tvoří přibližně 22 % území AOV49. Dokumentace značně podceňuje, resp. ignoruje a nehodnotí rozsah zásahů spojených s výstavbou VTE a to přístupových komunikací, manipulačních ploch a související nutnou likvidaci a fragmentaci lesních porostů a jejich vliv na migrační prostupnost živočichů. Návrh je v rozporu se zákonem č. 289/1995 Sb., lesní zákon, a neprokazuje existenci převažujícího veřejného zájmu. Návrh řešení: Požaduji vypuštění akcelerační oblasti AOV49 – Křeč a souvisejícího územního opatření z návrhu Změny č. 2 Územního rozvojového plánu ČR.<br>26. Nedostatečná ochrana přírody a biodiverzity<br>SEA sama uvádí výskyt citlivých druhů ptáků a netopýrů, například krkavce velkého, motáka pochopa, čápa černého či netopýra rezavého. Biologické hodnocení neobsahuje vliv na hnízdiště orla mořského ve Mlýnech. Nebyly však dostatečně vyhodnoceny migrační trasy ani vazby na EVL Chýnovská jeskyně (CZ0314634) v rámci Natura 2000. V blízkém okolí AOV se nachází řada chráněných oblastí, které dokumentace nezmiňuje, dále cenných mokřadů a prameniš'. Územím prochází migrační koridory zvláště chráněných druhů velkých savců a lokální biokoridory a biocentra, viz územní plán obce. Dokumentace zcela podceňuje dopady výstavby na tuto skutečnost. SEA a UO stanoví zcela nedostatečná opatření na ochranu netopýrů a ptáků. Výstavba všech UO připouštěných VTE povede k naprosté devastaci celého území obledně dopravy obrovských dílů stavby, betonu, vybudování dostatečných přístupových komunikací. V oblasti nebyl vyhotoven ornitologický výzkum. Zásadním způsobem budou narušeny migrační koridory velkých savců a lokální biokoridory a biocentra. Vyskytují se chráněné druhy rostlin a živočichů neuvedené v SEA. Není dostatečná ochrana mokřadů (v UO bez ochranného pásma). V SEA je nedostatečně zjištěn rozsah mimolesní zeleně a je stanovena jeho nedostatečná ochrana. Provedeno vadné vyhodnocení vlivu na klima ze strany výstavby a provozu VTE. Návrh je v rozporu se zákonem č. 114/1992 Sb., o ochraně přírody a krajiny, s § 45i těhož zákona a s dohodou EUROBATS. Návrh řešení: Požaduji vyhotovení celoročního ornitologického a chiropterologického průzkumu v rozsahu odpovídajícím metodikám Agentury ochrany přírody a krajiny ČR a doporučením dohody EUROBATS, a to minimálně po dobu jednoho celého biologického cyklu. Současně požaduji doplnění biologického hodnocení o výskyt a migrační trasy zvláště chráněných druhů, zejména orla mořského a čápa černého, včetně vyhodnocení hnízdních, potravních a migračních vazeb v širším území. Dále požadují úplné posouzení vlivů na EVL Chýnovské jeskyně (CZ0314634) a soustavu Natura 2000, včetně kumulativních vlivů více akceleračních oblastí a vyhodnocení rizik mortality ptáků a netopýrů. Pro případ, že uvedené vlivy na biodiverzitu a zvláště chráněné druhy nebudou spolehlivě vyloučeny, požadují vypuštění akcelerační oblasti AOV49 – Křeč a souvisejícího územního opatření z návrhu Změny č. 2 Územního rozvojového plánu ČR.<br>27. Nepřiměřené zásahy do krajinného rázu<br>Dokumentace sama připouští, že VTE budou novými dominantami viditelnými na velké vzdálenosti a mohou narušit pohledové osy na kostel sv. Jakuba Většího ve Křeči, hrad Choustník či historickou krajinu Sudkova Dolu. Současně nejsou dostatečně vyhodnoceny dopady na poutní místo Svatá Anna ani na tzv. Černovické vyhlídky. Obec Křeč je obklíčena z více stran v odstupové vzdálenosti 500 m. Dokumentace nehodnotí kumulovaný vliv všech 4 AOV47-50, chybí vizualizace dálkových pohledů a konkrétní hodnocení dopadů na kulturní a duchovní hodnoty území. Omezení výšky VTE na 250m a prezentace tohoto omezení jako zmírňujícího opatření dle SEA a UO, přičemž právě tato výška je základní příčinou zničení místního krajinného rázu, je absurdní. Návrh je v rozporu s § 12 zákona č. 114/1992 Sb., o ochraně přírody a krajiny. | |

| | | | | | | |
|---|---|---|---|---|---|---|
| | | | | | Návrh řešení: Požaduji doplnění podrobného hodnocení krajinného rázu, dálkových pohledů a kumulativních vizuálních dopadů větrných elektráren v širším území, zejména ve vztahu ke kostelu sv. Jakuba Většího ve Křečí, hradu Choustník, historické krajině Sudkova Dolu, poutnímu místu Svatá Anna a tzv. Černovickým vyhlídkám. Současně požaduji zpracování realistických vizualizací z obcí, významných vyhlídkových míst, kulturních památek a krajinných horizontů, včetně vyhodnocení souběhu akceleračních oblastí AOV47–AOV50 a jejich společného vlivu na charakter historické kulturní krajiny. Dále požaduji doplnění posouzení vlivů na pohledové osy, krajinné dominanty a dálkové horizonty podle § 12 zákona č. 114/1992 Sb., o ochraně přírody a krajiny. Pro případ, že významné negativní dopady na krajinný ráz a kulturně-historické hodnoty území nebudou spolehlivě vyloučeny, požaduji vypuštění akcelerační oblasti AOV49 – Křeč a souvisejícího územního opatření z návrhu Změny č. 2 Územního rozvojového plánu ČR.<br><br>**PŘIPOMÍNKY K AKCELERAČNÍ OBLASTI AOV50 – OBRATAŇ**<br><br>28. Nesprávný skutkový stav – vodní zdroje a hydrogeologické poměry<br>Dokumentace SEA nesprávně uvádí, že se v území nenacházejí ochranná pásma vodních zdrojů, přestože v území existují ochranná pásma evidenčních čísel 00200410 – Obrataň podzemní zdroj a 00206610 – Obrataň podzemní zdroj. Současně nejsou zohledněny studny obce Pořín v lokalitě Pinach ani závislost obyvatel okolních obcí na individuálních studních. Dále návrh ignoruje toky, povrchové vody a prameniště v AOV. Nejsou dostatečně stanoveny limity zakládání VTE. Je ignorován vliv výstavby a trvání základů VTE na podzemní vody a místní horninové prostředí. Návrh je v rozporu s § 3 zákona č. 500/2004 Sb., správní řád, a se zákonem č. 254/2001 Sb., vodní zákon. Návrh řešení: Požaduji vypuštění akceleračních oblastí AOV50 – Obrataň a souvisejícího územního opatření z návrhu Změny č. 2 Územního rozvojového plánu ČR.<br>29. Rozpor s ochranou zemědělského půdního fondu (ZPF)<br>Zemědělský půdní food tvoří přibližně 63,43 % území AOV50. Dokumentace připouští zábor půd I. třídy ochrany v rozsahu 1,38 ha a II. třídy ochrany v rozsahu 0,07 ha, přesto vliv označuje pouze za „mírně negativní". Návrh bagatelizuje rozsah výstavby VTE a její dopady, neřeší nebezpečí eroze půd, a nedostatečně hodnotí možnost polkození meliorací včetně nezjištění jejich rozsahu. Návrh je v rozporu se zákonem č. 334/1992 Sb., o ochraně zemědělského půdního fondu, který stanoví zvýšenou ochranu nejbonitnějších půd. Návrh řešení: Požaduji vypuštění akcelerační oblasti AOV50 – Obrataň a souvisejícího územního opatření z návrhu Změny č. 2 Územního rozvojového plánu ČR.<br>30. Rozpor s ochranou lesa (PUPFL)<br>Pozemky určené k plnění funkci lesa (PUPFL) tvoří přibližně 35,29 % území AOV50. Dokumentace značně podceňuje, resp. ignoruje a nebodnotí rozsah zásahů spojených s výstavbou VTE a to přístupových komunikací, manipulačních ploch a související nutnou likvidaci a fragmentaci lesních porostů a jejich vliv na migrační prostupnost živočichů. Návrh je v rozporu se zákonem č. 289/1995 Sb., lesní zákon, a nepreukazuje existenci převažujícího veřejného zájmu. Návrh řešení: Požadují vypuštění akcelerační oblasti AOV50 – Obrataň a souvisejícího územního opatření z návrhu Změny č. 2 Územního rozvojového plánu ČR.<br>31. Nedostatečná ochrana přírody a biodiverzity<br>SEA sama uvádí výskyt citlivých druhů ptáků a netopýrů, například luňáka červeného, motáka pilicha, krkavce velkého a netopýra rezavého. Nebyly však dostatečně vyhodnoceny migrační trasy, nadregionální biokoridor Čunkovský potok – Pařezitý, Roštejn ani vazby na EVL Chýnovská jeskyně (CZ0314634) v rámci Natura 2000. V blízkém okolí AOV se nachází řada chráněných oblastí, které dokumentace nezmiňuje, dále cenných mokřadů a prameniště. Územím prochází migrační koridory zvláště chráněných druhů velkých savců a lokální biokoridory a biocentra, viz územní plán obce. Dokumentace zcela podceňuje dopady výstavby na tuto skutečnost. SEA a UO stanoví zcela nedostatečná opatření na ochranu netopýrů a ptáků. Výstavba všech UO připouštěných VTE povede k naprosté devastaci celého území ohledně dopravy obrovských dílů stavby, betonu, vybudování dostatečných přístupových komunikací. V oblasti nebyl vyhotoven ornitologický výzkum. Zásadním způsobem budou narušeny migrační koridory velkých savců a lokální biokoridory a biocentra. Vyskytují se chráněné druhy rostlin a živočichů neuvedené v SEA. Není dostatečná ochrana mokřadů (v UO bez ochranného pásma ). V SEA je nedostatečně zjištěn rozsah mimolesní zeleně a je stanovena jeho nedostatečná ochrana. Provedeno vadné vyhodnocení vlivu na klima ze strany výstavby a provozu. Návrh je v rozporu se zákonem č. 114/1992 Sb., o ochraně přírody a krajiny, s § 45i téhož zákona a s dohodou EUROBATS. Návrh řešení: Navrhuji vyhotovení celoročního ornitologického a chiropterologického průzkumu v rozsahu odpovídajícím metodikám Agentury ochrany přírody a krajiny ČR a doporučením dohody EUROBATS, a to minimálně po dobu jednoho celého biologického cyklu. Dále navrhuji doplnění biologického hodnocení o podrobné vyhodnocení migračních tras ptáků a netopýrů, včetně posouzení funkčnosti nadregionálního biokoridoru Čunkovský potok – Pařezitý – Roštejn a kumulativních vlivů více akceleračních oblastí v širším území. Současně navrhuji úplné posouzení vlivů na EVL Chýnovská jeskyně (CZ0314634) a soustavu Natura 2000 podle § 45i zákona č. 114/1992 Sb., o ochraně přírody a krajiny, včetně vyhodnocení rizik mortality ptáků a netopýrů. Pro případ, že významné negativní vlivy na biodiverzitu, migrační prostupnost krajiny a zvláště chráněné druhy nebudou spolehlivě vyloučeny, navrhuji vypuštění akcelerační oblasti AOV50 – Obrataň a souvisejícího územního opatření z návrhu Změny č. 2 Územního rozvojového plánu ČR.<br>32. Nepřiměřené zásahy do krajinného rázu<br>Dokumentace sama připouští, že VTE budou novými dominantami viditelnými na velké vzdálenosti a mohou narušit pohledové vazby na hrad Kámen, hrad Choustník, hrad Šelmberk a tvrz Sudkův Důl. Současně nejsou dostatečně vyhodnoceny dopady na krajinné oblasti Pacovsko a Táborsko-Soběslavsko ani na pohledové horizonty Josafatského údolí. Dokumentace nehodnotí kumulovaný vliv všech 4 AOV47-50, chybí vizualizace dálkových pohledů a konkrétní hodnocení dopadů na kulturní a duchovní hodnoty území. Omezení výšky VTE na 250m a prezentace tohoto omezení jako zmírňujícího opatření dle SEA a UO, přičemž právě tato výška je základní příčinou zničení místního krajinného rázu, je absurdní. Návrh je v rozporu s § 12 zákona č. 114/1992 Sb., o ochraně přírody a krajiny. Návrh řešení: Navrhuji doplnění podrobného hodnocení krajinného rázu, dálkových pohledů a kumulativních vizuálních dopadů větrných elektráren v širším území, zejména ve vztahu k hradu Kámen, hradu Choustník, hradu Šelmberk, tvrzi Sudkův Důl a významným krajinným horizontům Josafatského údolí. Dále navrhuji zpracování realistických vizualizací z obcí, vyhlídkových míst, kulturních památek a pohledových os, včetně vyhodnocení souběhu akceleračních oblastí AOV47–AOV50 a jejich společného vlivu na charakter historické kulturní krajiny. Současně navrhuji doplnění posouzení vlivů na krajinné oblasti Pacovsko a Táborsko-Soběslavsko podle § 12 zákona č. 114/1992 Sb., o ochraně přírody a krajiny, včetně vyhodnocení dopadů na dálkové pohledy a krajinné dominanty. Pro případ, že významné negativní dopady na krajinný ráz a kulturně-historické hodnoty území nebudou spolehlivě vyloučeny, navrhuji vypuštění akcelerační oblasti AOV50 – Obrataň a souvisejícího územního opatření z návrhu Změny č. 2 Územního rozvojového plánu ČR.<br><br>**PŘIPOMÍNKY K AKCELERAČNÍM OBLASTEM AOV47 + AOV48 + AOV49 + AOV50**<br><br>33–36. Absence kumulativních a synergických vlivů<br>Dokumentace nehodnotí souběžné působení akceleračních oblastí AOV47, AOV48, AOV49 a AOV50, přestože společně vytvářejí souvislý pás větrných elektráren v krajině. Chybí vyhodnocení souběhu hluku, světelného znečištění, překážkového letecké značení, fragmentace (devastace) lesů a krajiny a souběhu s koridorem vedení V406/407 Kočín–Mírovka. Návrh je v rozporu se zák. č. 100/2001 Sb., o posuzování vlivů na životní prostředí ( zejména s § 10g ), a se směrnicí 2001/42/ES. Dále chybí vyhodnocení zablokování územního rozvoje obcí a jejich obklíčení plánovanou výstavbou. Návrh řešení: Požaduji doplnění plného kumulativního a synergického posouzení všech akceleračních oblastí | |

| | | | | | | |
|---|---|---|---|---|---|---|
| | | | | | AOV47–AOV50 včetně souběhu s koridorem V406/407 Kočín–Mírovka, případně vypuštění všech akceleračních oblastí AOV47–AOV50 a souvisejících územních opatření z návrhu Změny č. 2 Územního rozvojového plánu ČR.<br>37–40. Rizika pro bezpečnost, letectví a IZS<br>V území se nachází jev ÚAP 119 – Zájmové území Ministerstva obrany, který podmiňuje umisťování vysokých staveb dalším posouzením. UO neobsahuje vyhodnocení vlivu na letecký provoz. Dokumentace současně nehodnotí dopady souvislého pásu VTE na zásahy vrtulníků integrovaného záchranného systému v lesním území. Nalézá se zde pásmo nízkého přeletu TSA 27 a to v bezprostřední blízkosti, v k.ú. Chválkov u Knl.. dokonce v přímém dotyku. Postup je v rozporu se zákonem č. 49/1997 Sb., o civilním letectví, a se zákonem č. 239/2000 Sb., o integrovaném záchranném systému. Návrh řešení: Požaduji doplnění odborného posouzení vlivů akcelerační oblasti na bezpečnost leteckého provozu, obranu státu a fungování integrovaného záchranného systému, zejména s ohledem na jev ÚAP 119 – Zájmové území Ministerstva obrany. Dále navrhuji vyhodnocení dopadů souvislého pásu větrných elektráren na zásahy vrtulníků integrovaného záchranného systému, letecké hašení lesních požárů, zdravotnickou záchrannou službu a další složky IZS v lesním území. Současně navrhuji doplnění závazných stanovisek Ministerstva obrany, Úřadu pro civilní letectví, Řízení letového provozu ČR a složek IZS k umístění větrných elektráren v dotčeném území. Pro případ, že uvedené vlivy nebudou spolehlivě vyloučeny, požaduji vypuštění všech akceleračních oblastí AOV47–AOV50 a souvisejících územních opatření z návrhu Změny č. 2 Územního rozvojového plánu ČR.<br>41–44. Nesouhlas obcí a veřejnosti<br>Dotčené obce přijaly nesouhlasná usnesení s vymezením akceleračních oblastí. Současně proběhlo referendum ve městě Černovice, které vyjádřilo nesouhlas občanů s výstavbou VTE. V obci Radenín byla podána petice proti vymezení AOV podepsaná 251 občany. Současně byla podána petice na Jihočeský kraj a Kraj Vysočinu za všechny čtyři akcelerační oblasti AOV47–AOV50 s přibližně 3.500 podpisy, což potvrzuje zásadní nesouhlas veřejnosti i samospráv, lze shrnout, že minimálně 2/3 trvale hlášených obyvatel celé oblasti jsou proti zřízení AOV47 plus uživatelé a vlastníci nemovitostí v území. Tvorba návrhu proběhla bez účasti obcí a veřejnosti, lhůta poskytnutá k připomínkám je zcela neadekvátní. Návrh je tak v rozporu s principem samosprávy a požadavky Aarhuské úmluvy. Návrh řešení: Požaduji respektování principu samosprávy a vypuštění akceleračních oblastí AOV47–AOV50 a souvisejících územních opatření z návrhu Změny č. 2 Územního rozvojového plánu ČR.<br>**PŘIPOMÍNKY K AKCELERAČNÍM OBLASTEM AOV24 + AOV47 + AOV48 + AOV49 + AOV50**<br>45–49. Nepřezkoumatelnost návrhu<br>Návrh pracuje pouze s modelovými předpokladem umístění větrných elektráren bez konkrétního rozmístění staveb a související infrastruktury. Bez znalosti konkrétní polohy nelze objektivně vyhodnotit hluk, dopady na veřejné zdraví, krajinný ráz ani dopady na obyvatele. Vyhodnocení vlivu SEA je proto naprosto formální. Návrh je proto nepřezkoumatelný podle § 172 zákona č. 500/2004 Sb., správní řád. Návrh řešení: Požaduji doplnění variant a modelů rozmístění větrných elektráren, přístupových komunikací a souvisejíci infrastruktury, případně vypuštění všech akceleračních oblastí AOV24 + AOV47 + AOV48 + AOV49 + AOV50 a souvisejících územních opatření z návrhu Změny č. 2 Územního rozvojového plánu ČR.<br>50–54. Nepřípustné odkládání posouzení vlivů<br>Klíčové vlivy na veřejné zdraví, hluk, vibrace, flicker efekt, ptáky a netopýry nejsou posouzeny nyní, ale až v budoucích navazujících řízeních nebo v monitoringu po realizaci záměru. Tím dochází k přenesení podstatných otázek mimo fázi SEA, kdy již nebude možné ovlivnit samotné vymezení území. Postup je v rozporu se zásadou prevence a se zákonem č. 100/2001 Sb. Návrh řešení: Požaduji doplnění posouzení vlivů již ve fázi SEA, zejména v oblasti veřejného zdraví, hluku, flicker efektu a vlivů na biodiverzitu. Případně vypuštění všech akceleračních oblastí AOV24 + AOV47 + AOV48 + AOV49 + AOV50 a souvisejících územních opatření z návrhu Změny č. 2 Územního rozvojového plánu ČR.<br>55–59. Nedostatečné posouzení vlivů na veřejné zdraví<br>Dokumentace neobsahuje konkrétní akustickou studii ani posouzení infrazvuku, amplitudové modulace a stroboskopického efektu. Současně připouští obytnou nebo rekreační zástavbu ve vzdálenostech okolo 500 m od hranic AOV, přičemž ve velmi mnoha případech se zejména obytné nebo rekreační objekty nacházejí přímo na hranici akceleračních oblastí nebo ve vzdálenostech kratších než 500 m. Dokumentace současně nehodnotí kumulativní zdravotní dopady souběhu více akceleračních oblastí AOV47–AOV50 na obyvatele dotčených obcí. Návrh je v rozporu se zákonem č. 258/2000 Sb., o ochraně veřejného zdraví, a s nařízením vlády č. 272/2011 Sb. Návrh řešení: Požaduji zpracování plného hodnocení zdravotních rizik (HRA), detailní akustické studie a posouzení infrazvuku, vibrací, amplitudové modulace a flicker efektu. Současně požaduji stanovení minimální odstupové vzdálenosti větrných elektráren od zastavitelného území, obytné a rekreační zástavby v rozsahu nejméně šestinásobku celkové výšky větrné elektrárny (6× výška VTE), nejméně však vždy 1km, a to s ohledem na princip předběžné opatrnosti a ochranu veřejného zdraví. Pro případ, že uvedená odstupová vzdálenost nebude stanovena, požaduji vypuštění všech akceleračních oblastí AOV24 + AOV47 + AOV48 + AOV49 + AOV50 a souvisejících územních opatření z návrhu Změny č. 2 Územního rozvojového plánu ČR.<br>60–64. Nedostatečné odůvodnění výběru lokality<br>Dokumentace vůbec nevysvětluje, proč byla zvolena právě krajina s velmi vysokým podílem lesa, kvalitní zemědělské půdy a kulturních, přírodních a zejména krajinných hodnot a vůbec dané území, co bylo (objektivně a konkrétně specifikováno) vlastně podkladem a důvodem pro volbu dané lokality. Současně nejsou porovnány méně konfliktní varianty ani brownfieldy, přestože samotný ÚRP ČR deklaruje preferenci narušených území. Postup je v rozporu s principem minimalizace dopadů a s § 172 správního řádu. Návrh řešení: Požaduji vypuštění všech akceleračních oblastí AOV24 + AOV47 + AOV48 + AOV49 + AOV50 a souvisejících územních opatření z návrhu Změny č. 2 Územního rozvojového plánu ČR.<br>65–69. Dopady na majetek a infrastrukturu<br>SEA nesprávně hodnotí vlivy na hmotné statky jako nulové, přestože lze očekávat zatížení místních komunikací, pokles hodnoty nemovitostí a zásahy do obecní infrastruktury. Pozemky a budovy v okolí VTE budou zcela znehodnoceny, když hlavní devizou jejich tržní hodnoty je právě zdejší naprostý klid a zachovalá krajina. V území se nachází i vodohospodářská infrastruktura, včetně vodojemů a vrtů, jejichž ochrana nebyla posouzena. Dokumentace ignoruje FVE (např. v části obce Mnich Chválkov v bezprostřední blízkosti hranice AOV47). Místní a krajské komunikace nejsou uzpůsobeny na nezbytný rozsah plánované výstavby. Dochází tak k nepřiměřenému zásahu do vlastnických práv podle čl. 11 Listiny základních práv a svobod. Návrh řešení: Navrhuji doplnění podrobného posouzení dopadů větrných elektráren na hmotné statky, místní komunikace, technickou a vodohospodářskou infrastrukturu, včetně vodojemů, vodovodních řadů a dalších zařízení sloužících k zásobování obyvatel pitnou vodou. Dále navrhuji vyhodnocení dopadů přepravy nadrozměrných komponent na stav silnic nižších tříd, mostů a obecních komunikací, včetně návrhu konkrétních opatření k ochraně infrastruktury a majetku obcí. Současně navrhuji doplnění posouzení vlivů na hodnotu nemovitostí, kvalitu bydlení a výkon vlastnických práv obyvatel dotčeného území podle čl. 11 Listiny základních práv a svobod. Pro případ, že významné negativní dopady na majetek, infrastrukturu a vlastnická práva nebudou spolehlivě vyloučeny, navrhuji vypuštění všech akceleračních oblastí AOV24 + AOV47 + AOV48 + AOV49 + AOV50 a souvisejících územních opatření z návrhu Změny č. 2 Územního rozvojového plánu ČR.<br>70–74. Rozpor s principem minimalizace dopadů a veřejným zájmem, rozpor s ústavním pořádkem<br>Akcelerační oblasti mají být podle odůvodnění ÚRP ČR vymezovány v územích s nízkým konfliktním potenciálem. AOV24 + AOV47 + AOV48 + AOV49 + AOV50 vykazují vysoce konfliktní střety s ochranou vod, lesa, ZPF, biodiverzity, krajinného rázu i veřejného zdraví. Návrh proto neprokazuje proporcionalitu zásahu ani převahu veřejného zájmu nad negativními dopady. Nadto veřejný zájem na stavbě VTE a navíc | |

## Příloha č. 5zp – Vyhodnocení připomínek obcí a veřejnosti

| Poř. č. | Připomínkové místo | Číslo jednací | Článek | AO | Připomínka | Vyhodnocení |
|---|---|---|---|---|---|---|
| | | | | | takovýmto způsobem není nikde výslovně definován. AOV a UO neodůvodněně zvýhodňují jednu skupinu subjektů před jinými konkrétně investory VTE před občany a obyvateli zasažených obcí a vlastníky nemovitostí, což je v rozporu zejména s čl. 3 odst.1, čl. 4 odst. 3,4, čl. 7, čl. 8, čl. 101 odst.1. Ústavy ČR. Návrh řešení: Požadují doplnění řádného vyhodnocení proporcionality zásahu do území a prokázání převahy veřejného zájmu nad negativními dopady na životní prostředí, krajinu, veřejné zdraví a majetková práva obyvatel. Současně požaduji doplnění variantního posouzení méně konfliktních lokalit, včetně brownfieldů a území s nižším střetem s ochranou vod, lesa, zemědělského půdního fondu, biodiverzity a krajinného rázu. Dále požaduji přepracování návrhu tak, aby akcelerační oblasti byly vymezovány pouze v územích s prokazatelně nízkým konfliktním potenciálem v souladu s odůvodněním ÚRP ČR a principem minimalizace dopadů. Pro případ, že proporcionalita zásahu a převaha veřejného zájmu nebudou spolehlivě prokázány, požaduji vypuštění všech akceleračních oblastí AOV24 + AOV47 + AOV48 + AOV49 + AOV50 a souvisejících územních opatření z návrhu Změny č. 2 Územního rozvojového plánu ČR.<br>75–79. Nedostatečnost zmírňujících opatření<br>Stanovená opatření jsou převážně obecná, formální a deklaratorní, například omezení výšky VTE na 200 nebo 250 m, a zejména odporující zjištěním v rámci SEA. Dokumentace neobsahuje konkrétní opatření pro ochranu obyvatelstva před hlukem, dalšími výše uvedenými fyzikálními jevy, světelným znečištěním nebo pro zachování migrační prostupnosti krajiny. Závěr o dostatečnosti opatření je proto nepodložený a v rozporu se zákonem č. 100/2001 Sb. Návrh řešení: Navrhuji doplnění konkrétních a závazných zmírňujících opatření pro ochranu obyvatelstva před hlukem, infrazvukem, amplitudovou modulací, vibracemi, stroboskopickým efektem a světelným znečištěním. Dále navrhuji doplnění opatření pro zachování migrační prostupnosti krajiny, ochranu ptáků a netopýrů a omezení kumulativních dopadů více akceleračních oblastí v širším území. Současně navrhuji stanovení jasných podmínek pro monitoring, kontrolu a vyhodnocování dopadů nezávislými odbornými institucemi, nikoliv pouze provozovateli větrných elektráren. Dále navrhuji stanovení minimální odstupové vzdálenosti větrných elektráren od obytné a rekreační zástavby v rozsahu nejméně šestinásobku celkové výšky větrné elektrárny (6× výška VTE), nejméně však vždy 1km. Pro případ, že účinná a konkrétní zmírňující opatření nebudou doplněna a jejich funkčnost spolehlivě prokázána, navrhuji vypuštění všech akceleračních oblastí AOV24 + AOV47 + AOV48 + AOV49 + AOV50 a souvisejících územních opatření z návrhu Změny č. 2 Územního rozvojového plánu ČR.<br>80–84. Vnitřní rozpory a nedostatečný monitoring<br>SEA současně tvrdí, že kumulativní vlivy nebyly zjištěny, ale zároveň připouští jejich existenci při souběhu více AOV. Monitoring je nepřípustně navržen až po realizaci záměru a převážně v režii provozovatelů. Dokumentace je proto vnitřně rozporná a nepřezkoumatelná. Návrh řešení: Navrhuji doplnění nezávislého a transparentního systému monitoringu, který bude prováděn již před realizací záměru a následně i v průběhu provozu větrných elektráren. Dále navrhuji, aby monitoring nebyl zajišťován pouze provozovateli větrných elektráren, ale také nezávislými odbornými institucemi a orgány ochrany přírody, veřejného zdraví a životního prostředí. Současně navrhuji doplnění konkrétních metodik, rozsahu a kontrolních mechanismů monitoringu hluku, infrazvuku, mortality ptáků a netopýrů, migračních tras, krajinného rázu a kumulativních vlivů. Pro případ, že nebude zajištěn nezávislý, odborný a přezkoumatelný monitoring vlivů záměru, navrhuji vypuštění všech akceleračních oblastí AOV24 + AOV47 + AOV48 + AOV49 + AOV50 a souvisejících územních opatření z návrhu Změny č. 2 Územního rozvojového plánu ČR.<br>85–89. Absence variantního řešení<br>Dokumentace neposuzuje alternativní lokality ani modely a varianty rozmístění, počtu či výšky VTE. Není prokázáno, že navržená varianta představuje řešení s nejmenšími dopady na životní prostředí a obyvatele. Není ani tvrzen a prokazován veřejný zájem zřízení AOV. Postup je v rozporu se směrnicí 2001/42/ES a zákonem č. 100/2001 Sb. Návrh řešení: Navrhuji doplnění variantního posouzení akceleračních oblastí, včetně alternativních lokalit, jiného rozmístění větrných elektráren, nižšího počtu staveb a variant s menší výškou větrných elektráren. Dále navrhuji vyhodnocení méně konfliktních řešení, zejména využití brownfieldů, narušených území a lokalit s nižším střetem s ochranou přírody, krajinného rázu, veřejného zdraví a obytné zástavby. Současně navrhuji doplnění srovnávací analýzy jednotlivých variant z hlediska dopadů na životní prostředí, veřejné zdraví, biodiverzitu, krajinný ráz a majetková práva obyvatel. Pro případ, že nebude prokázáno, že navržená varianta představuje řešení s nejmenšími dopady na životní prostředí a obyvatele, navrhuji vypuštění všech akceleračních oblastí AOV24 + AOV47 + AOV48 + AOV49 + AOV50 a souvisejících územních opatření z návrhu Změny č. 2 Územního rozvojového plánu ČR.<br>90–94. Nepřiměřenost zásahu do území<br>Navržené řešení představuje brutální zásah do charakteru krajiny, kvality života obyvatel i majetkových práv a narušení jejich legitimního očekávání, že tyto hodnoty budou zachovány. Nebylo prokázáno (dokumentace se tím ani nezabývá), že negativní dopady nelze dosáhnout jiným, méně konfliktním řešením. Návrh tak nesplňuje princip proporcionality vyžadovaný správním právem i judikaturou správních soudů. Návrh řešení: Navrhuji doplnění řádného posouzení proporcionality zásahu do území, včetně vyhodnocení dopadů na krajinný ráz, kvalitu života obyvatel, veřejné zdraví, majetková práva a charakter venkovského prostředí. Dále navrhuji prokázání, že sledovaného veřejného zájmu nelze dosáhnout jiným, méně konfliktním řešením s nižšími dopady na obyvatele a životní prostředí. Současně navrhuji doplnění variantního řešení a vyhodnocení méně zatěžujících alternativ v souladu s principem proporcionality a minimalizace zásahů do práv obyvatel. Pro případ, že proporcionalita zásahu a nezbytnost navrženého řešení nebudou spolehlivě prokázány, navrhuji vypuštění všech akceleračních oblastí AOV24 + AOV47 + AOV48 + AOV49 + AOV50 a souvisejících územních opatření z návrhu Změny č. 2 Územního rozvojového plánu ČR.<br>95–99. Riziko lesních požárů a omezení možností hašení<br>AOV24 + AOV47 + AOV48 + AOV49 + AOV50 se z významné části nacházejí v lesních porostech nebo v jejich bezprostřední blízkosti. Dokumentace SEA však vůbec nehodnotí riziko vzniku a šíření lesních požárů ani dopady souvislého pásu větrných elektráren na možnosti zásahu jednotek požární ochrany a integrovaného záchranného systému. Dokumentace současně nehodnotí kumulativní dopad souvislého pásu cca 88 větrných elektráren v AOV47–AOV50 na krizové řízení a požární bezpečnost krajiny. V podmínkách probíhající klimatické změny a narůstajícího rizika sucha představuje rozsáhlá industrializace lesních hřebenů významné zvýšení požárního rizika v území. Návrh je v rozporu se zásadou prevence podle § 2900 občanského zákoníku, s požadavky zákona č. 133/1985 Sb., o požární ochraně, a s požadavkem řádného vyhodnocení rizik podle zákona č. 100/2001 Sb., o posuzování vlivů na životní prostředí. Návrh řešení: Požaduji doplnění podrobného posouzení požárních rizik, možností zásahu HZS a dopadů souvislého pásu větrných elektráren na letecké hašení lesních požárů, krizové řízení a evakuaci obyvatel. Současně požaduji stanovisko HZS a odborné vyhodnocení dostupnosti území pro zásahovou techniku v podmínkách rozsáhlých lesních požárů. Pro případ, že uvedená rizika nebudou spolehlivě vyloučena, požaduji vypuštění akceleračních oblastí AOV24 + AOV47 + AOV48 + AOV49 + AOV50 a souvisejících územních opatření z návrhu Změny č. 2 Územního rozvojového plánu ČR.<br>100. Procesní vada – neúplné zveřejnění koordinačního výkresu<br>Proces zveřejnění návrhu Změny č. 2 ÚRP vykazuje vady, neboť koordinační výkres nebyl zveřejněn v úplné podobě a chybí zde údaje k identifikaci katastrálních parcel k přesnému určení hranice AOV. Ve zveřejněné dokumentaci absentovaly záměry FVE, přestože představují významnou součást navrhovaného využití území a mají zásadní význam pro posouzení kumulativních a synergických vlivů. Veřejnosti tak nebyla umožněna řádná orientace v návrhu ani efektivní uplatnění připomínek, čímž mohlo dojít ke zkrácení procesních práv veřejnosti. Návrh řešení: Požadujeme vypořádání této procesní vady v souladu se zásadou ochrany práv veřejnosti a transparentnosti procesu pořizování opatření obecné povahy. | |

| | | | | | | |
|---|---|---|---|---|---|---|
| | | | | | Nolbrok Andrej | |

| | | | | | | |
|---|---|---|---|---|---|---|
| | | | | | III. NÁZEV ZÁMĚRU<br><br>**Akcelerační oblasti na území Jihočeského kraje (okresy Jindřichův Hradec a Tábor) a Kraje Vysočina (okres Pelhřimov): AOV24 – Lodhéřov, AOV47 – Bukovec, AOV48 – Chrbonín, AOV49 – Křeč a AOV50 – Obrataň.**<br><br>IV. DOTČENÉ ÚZEMÍ<br><br>**AOV24 – Lodhéřov**<br>Rozloha plochy 3,9 km2, max. výkon 42 MW, max. počet věží 12, max. výška věží 200 m.<br>Katastrální území: Lodhéřov, Studnice u Lodhéřova a Velký Ratmírov.<br>**AOV47 – Bukovec**<br>Rozloha plochy 11,8 km2, max. výkon 115,5 MW, max. počet věží 33, max. výška věží 250 m.<br>Katastrální území: Březina u Deštné, Bořetín, Dobešov u Černovic, Drunče, Hojovice, Chválkov u Kamenice nad Lipou, Psárov, Třiklasovice a Vlkosovice.<br>**AOV48 – Chrbonín**<br>Rozloha plochy 4,9 km2, max. výkon 45,5 MW, max. počet věží 13 VTE, max. výška věží 250 m.<br>Katastrální území: Hroby, Chrbonín, Kozmice u Chýnova, Mlýny u Choustníku, Radenín a Vlčeves.<br>**AOV49 – Křeč**<br>Rozloha plochy 8,4 km2, max. výkon 84 MW, max. počet věží 24, max. výška věží 200 m.<br>Katastrální území: Bezděčín u Obrataně, Černovice u Tábora, Kozmice u Chýnova, Křeč, Nové Dvory u Pořína, Střítež u Černovic a Sudkův Důl.<br>**AOV50 – Obrataň**<br>Rozloha plochy 6,5 km2, max. výkon 63 MW, max. počet věží 18, max. výška věží 250 m.<br>Katastrální území: Bezděčín u Obrataně, Hrobská Zahrádka, Nové Dvory u Pořína, Obrataň, Pořín a Prasetín.<br><br>V. STANOVISKO<br><br>**S návrhem Územního opatření k AOV24 – Lodhéřov, AOV47 – Bukovec, AOV48 – Chrbonín, AOV49 – Křeč a AOV50 – Obrataň (UO) zásadně nesouhlasím a požaduji jejich vyřazení ze Změny č. 2 Územního rozvojového plánu ČR, případně jejich zásadní přepracování. Návrh vykazuje závažné nedostatky z hlediska zákonnosti, ochrany životního prostředí, ochrany veřejného zdraví i ochrany práv obyvatel dotčeného území.**<br><br>Návrh akceleračních oblastí AOV24 – Lodhéřov, AOV47 – Bukovec, AOV48 – Chrbonín, AOV49 – Křeč a AOV50 je v rozporu s principem předběžné opatrnosti, požadavky na ochranu veřejného zdraví, ochranu přírody a krajiny, ochranu vodních zdrojů i se zásadou proporcionality zásahu do území. Současně nebyly dostatečně vyhodnoceny kumulativní a synergické vlivy souběhu | |

| | | | | | | |
|---|---|---|---|---|---|---|
| | | | | | akceleračních oblastí AOV47 – Bukovec, AOV48 – Chrbonín, AOV49 – Křeč a AOV50 – Obrataň a zamýšlené stavby větrných elektráren (VTE) při naplnění stanovených limitů (zejména výška a množství).<br><br>Dokumentace SEA (SEA) a UO v předložené podobě není dostatečně odůvodněná, neobsahuje konkrétní odborné podklady a v řadě oblastí odkládá podstatné posouzení vlivů až do budoucích navazujících řízení. Návrh je proto nepřezkoumatelný a v rozporu s právními předpisy České republiky i Evropské unie. Současně může mít závažné dopady na krajinný ráz, biodiverzitu, vodní poměry, kulturně-historické hodnoty území i kvalitu života obyvatel.<br><br>Požaduji proto především vypuštění akceleračních oblastí AOV24 – Lodhéřov, AOV47 – Bukovec, AOV48 – Chrbonín, AOV49 – Křeč a AOV50 – Obrataň a souvisejícího územního opatření z návrhu Změny č. 2 Územního rozvojového plánu ČR. Pro případ, že tomuto požadavku nebude vyhověno, požaduji zásadní přepracování návrhu, zejména doplnění plného vyhodnocení kumulativních vlivů, ochrany veřejného zdraví, ochrany PUPFL, vlivů na soustavu Natura 2000, chráněné živočichy, krajinný ráz, vodní zdroje a majetková práva obyvatel. Současně žádám, aby všechny připomínky byly řádně a individuálně vypořádány v souladu se zákonem, včetně konkrétního a přezkoumatelného odůvodnění způsobu jejich vypořádání.<br><br>**VI. PŘIPOMÍNKY K AKCELERAČNÍM OBLASTEM AOV24, AOV47, AOV48, AOV49 a AOV50**<br><br>**PŘIPOMÍNKY K AKCELERAČNÍ OBLASTI AOV24 – LODHÉŘOV**<br><br>1. Nesprávně zjištěný skutkový stav – ochranná pásma vodních zdrojů, rozpor s ochranou vod<br>Dokumentace SEA nesprávně uvádí, že se v území nenacházejí ochranná pásma vodních zdrojů, přestože v území existuje ochranné pásmo evidenčního čísla 00242303 – Přehrův Žďár podzemní S1, S2. Současně není zohledněna závislost obyvatel na individuálních studních. Obec Lodhéřov a zejména místní část Studnice se dlouhodobě potýkají s nedostatkem pitné vody ve studních a s omezeným zásobováním obyvatel pitnou vodou. Dále návrh ignoruje toky, povrchové vody a prameniště v AOV. Nejsou dostatečně stanoveny limity zakládání VTE. Je ignorován vliv výstavby a trvání základů VTE na podzemní vody a místní horninové prostředí. Návrh je v rozporu s § 3 zákona č. 500/2004 Sb., správní řád, a se zákonem č. 254/2001 Sb., vodní zákon. Návrh řešení: Požaduji vypuštění akcelerační oblasti AOV24 – Lodhéřov a souvisejícího územního opatření z návrhu Změny č. 2 Územního rozvojového plánu ČR.<br>2. Rozpor s ochranou zemědělského půdního fondu (ZPF)<br>Zemědělský půdní fond tvoří přibližně 70 % území AOV24. Dokumentace připouští zábor půd I. třídy ochrany v rozsahu 0,08 ha a II. třídy ochrany v rozsahu 0,59 ha, přesto vliv označuje pouze za „mírně negativní". Návrh bagatelizuje rozsah výstavby VTE a její dopady, neřeší nebezpečí eroze půd, a nedostatečně hodnotí možnost poškození meliorací včetně nezjištění jejich rozsahu. Návrh je v rozporu se zákonem č. 334/1992 Sb., o ochraně zemědělského půdního fondu, který stanoví zvýšenou ochranu nejbonitnějších půd. Návrh řešení: Požaduji vypuštění akcelerační oblasti AOV24 – Lodhéřov a souvisejícího územního opatření z návrhu Změny č. 2 Územního rozvojového plánu ČR.<br>3. Rozpor s ochranou lesa (PUPFL)<br>Pozemky určené k plnění funkcí lesa (PUPFL) tvoří přibližně 30 % území AOV24, tedy téměř třetinu celé oblasti. Dokumentace značně podceňuje a nehodnotí rozsah zásahů spojených s výstavbou VTE a to přístupových komunikací, manipulačních ploch a nutnou související likvidací a fragmentací lesních porostů a jejich vliv na migrační prostupnost živočichů. Návrh je v rozporu se zákonem č. 289/1995 Sb., lesní zákon, a neprokazuje existenci převažujícího veřejného zájmu. Návrh řešení: Požaduji vypuštění akcelerační oblasti AOV24 – Lodhéřov a souvisejícího územního opatření z návrhu Změny č. 2 Územního rozvojového plánu ČR.<br>4. Nedostatečná ochrana přírody a biodiverzity<br>SEA sama uvádí výskyt citlivých druhů ptáků a netopýrů, například čápa černého, motáka pochopa, motáka pilicha, krkavce velkého nebo netopýra rezavého. Nebyly však dostatečně vyhodnoceny migrační trasy ani možné dopady na CHKO Třeboňsko. Chybí potvrzený výskyt orla mořského a čápa černého. V oblasti nebyl vyhotoven ornitologický výzkum. Posouzení pro SEA trvalo jen 5 měsíců a není proto dostatečné. SEA a UO stanoví zcela nedostatečná opatření na ochranu netopýrů a ptáků. Postup je v rozporu se zákonem č. 114/1992 Sb., o ochraně přírody a krajiny. Návrh řešení: Požaduji vyhotovení celoročního ornitologického a chiropterologického průzkumu, včetně vyhodnocení migračních tras ptáků a netopýrů, kumulativních vlivů a dopadů na CHKO Třeboňsko. Současně požaduji doplnění biologických průzkumů o výskyt zvláště chráněných druhů, zejména orla mořského a čápa černého, a následné nové vyhodnocení vlivů v rámci SEA. Pro případ, že uvedené nedostatky nebudou řádně odstraněny, požaduji vypuštění akcelerační oblasti AOV24 – Lodhéřov a souvisejícího územního opatření z návrhu Změny č. 2 Územního rozvojového plánu ČR.<br>5. Nedostatečné posouzení vlivů na veřejné zdraví<br>Dokumentace neobsahuje konkrétní akustickou studii ani posouzení infrazvuku, amplitudové modulace, vibrací a stroboskopického efektu a současně nehodnotí celkové zatížení území z hlediska souběhu těchto vlivů. Současně sama připouští riziko obtěžování v okrajové zástavbě Lodhéřova v noční době. Vzhledem k reliéfu kotliny, ve které Lodhéřov leží, existuje riziko odrazů a zesílení akustického tlaku. Návrh je v rozporu se zákonem č. 258/2000 Sb., o ochraně veřejného zdraví, a s nařízením vlády č. 272/2011 Sb. Návrh řešení: Požaduji zpracování detailní akustické studie a plného hodnocení zdravotních rizik (HRA), které posoudí hluk, infrazvuk, amplitudovou modulaci, stroboskopický efekt a kumulativní vlivy větrných elektráren na obyvatele Lodhéřova a okolních sídel, a to včetně noční doby. Současně požaduji vyhodnocení vlivu reliéfu kotliny na šíření hluku, vznik odrazů a možné zesilování akustického tlaku v zastavěném území. Dále požaduji stanovení minimální odstupové vzdálenosti větrných elektráren od obytné a rekreační zástavby v rozsahu nejméně v rozsahu nejméně šestinásobku celkové výšky větrné elektrárny (6× výška VTE), nejméně však vždy 1km. Pro případ, že uvedené vlivy nebudou spolehlivě vyloučeny, požaduji vypuštění akcelerační oblasti AOV24 – Lodhéřov a souvisejícího územního opatření z návrhu Změny č. 2 Územního rozvojového plánu ČR.<br>6. Rizika pro bezpečnost, letectví a IZS<br>V území se nachází jev ÚAP 119 – Zájmové území Ministerstva obrany, který podmiňuje umisťování vysokých staveb dalším posouzením. Do území zasahuje Grid ATZ a ochranné pásmo letiště LKJH Jindřichův Hradec. Dokumentace současně nehodnotí dopady souvislého pásu VTE na zásahy vrtulníků integrovaného záchranného systému v lesním území. Postup je v rozporu se zákonem č. 49/1997 Sb., o civilním letectví, a se zákonem č. 239/2000 Sb., o integrovaném záchranném systému. Návrh řešení: Požaduji doplnění odborného posouzení vlivů akcelerační oblasti AOV24 – Lodhéřov na bezpečnost leteckého provozu, obranu státu a fungování integrovaného záchranného systému, zejména s ohledem na jev ÚAP 119 – Zájmové území Ministerstva obrany, Grid ATZ a ochranné pásmo letiště LKJH Jindřichův Hradec. Současně požaduji vyhodnocení dopadů souvislého pásu větrných elektráren na zásahy vrtulníků IZS, letecké hašení lesních požárů, zdravotnické záchranné služby a policejních vrtulníků, včetně posouzení bezpečnosti letových koridorů a omezení manévrovacích možností v lesním území. Dále požaduji stanoviska Ministerstva obrany, Úřadu pro civilní letectví, Řízení letového provozu ČR a složek IZS k umístění větrných elektráren v daném území. Pro případ, že uvedené bezpečnostní a letecké vlivy nebudou spolehlivě vyloučeny, požaduji vypuštění akcelerační oblasti AOV24 – Lodhéřov a souvisejícího územního opatření z návrhu Změny č. 2 Územního rozvojového plánu ČR.<br>7. Nepřiměřené zásahy do krajinného rázu | |

| | | | | | | |
|---|---|---|---|---|---|---|
| | | | | | Dokumentace sama připouští, že VTE budou novými výškovými dominantami viditelnými na velké vzdálenosti. Dotčeno může být působení kulturně-historických dominant, zejména zámku Červená Lhota a městské památkové rezervace Jindřichův Hradec, včetně významných pohledových vazeb. Chybí vizualizace dálkových pohledů a konkrétní hodnocení dopadů na kulturní a duchovní hodnoty území. Návrh je v rozporu s § 12 zákona č. 114/1992 Sb., o ochraně přírody a krajiny. Návrh řešení: Požaduji doplnění podrobného hodnocení krajinného rázu, vizualizace dálkových pohledů a vizuálních dopadů větrných elektráren na kulturně-historické dominanty území, zejména zámek Červená Lhota, městskou památkovou rezervaci Jindřichův Hradec a související pohledové osy a krajinné horizonty. Současně požaduji zpracování vizualizací z významných vyhlídkových míst, památkově chráněných území a dálkových pohledů, včetně vyhodnocení kumulativních vizuálních dopadů s dalšími záměry větrných elektráren v širším území. Dále požaduji posouzení souladu návrhu s ochranou kulturní krajiny a charakteru historického krajinného rázu podle § 12 zákona č. 114/1992 Sb., o ochraně přírody a krajiny. Pro případ, že významné negativní dopady na krajinný ráz a kulturně-historické hodnoty území nebudou společně vyloučeny, požaduji vypuštění akcelerační oblasti AOV24 – Lodhéřov a související územního opatření z návrhu Změny č. 2 Územního rozvojového plánu ČR.<br>8. Podlimitní AOV<br>Akcelerační oblast AOV24 Lodhéřov vykazuje dle podkladů předpokládaný instalovaný výkon pouze cca 42 MW, čímž nesplňuje limit „nad 50 MW" stanovený v odůvodnění Změny č. 2 ÚRP pro vymezování akceleračních oblastí celostátního významu. Vymezení AOV24 je proto v rozporu s vlastním odůvodněním pořizovatele a postrádá zákonnou i věcnou konzistenci. Návrh řešení: Požaduji vypuštění akcelerační oblasti AOV24 – Lodhéřov a související územního opatření z návrhu Změny č. 2 Územního rozvojového plánu ČR.<br>9. Nesouhlas obce a veřejnosti<br>Dotčená obec přijala nesouhlasné usnesení s vymezením akcelerační oblasti. Současně byla podána petice proti AOV24 s podpisy většiny místních občanů. Návrh je tak v rozporu s principem samosprávy a požadavky Aarhuské úmluvy. Návrh řešení: Požaduji vypuštění akcelerační oblasti AOV24 – Lodhéřov a související územního opatření z návrhu Změny č. 2 Územního rozvojového plánu ČR.<br><br>**PŘIPOMÍNKY K AKCELERAČNÍ OBLASTI AOV47 – BUKOVEC**<br><br>10. Nesprávně zjištěný skutkový stav – ochranná pásma vodních zdrojů, rozpor s ochranou vod<br>Dokumentace SEA nesprávně uvádí, že se v území nenacházejí ochranná pásma vodních zdrojů, přestože v území existují ochranná pásma evidenčního čísla 00299703 – Drunče, Březina (vrt 501) a 00323810 – Hojovice (studna 5). Současně nejsou zohledněny další využívané zdroje pitné vody v Psárově a Bořetíně (zejména stávající obecní vrt o hloubce 50m a vodojem, oboje ve vzdálenosti do 300m od hranice AOV47, dtto plánovaný obecní vrt a přívod k vodojemu) ani závislost obyvatel na individuálních studních. Dále návrh ignoruje toky, povrchové vody a prameniště v AOV. Nejsou dostatečně stanoveny limity zakládání VTE. Je ignorován vliv výstavby a trvání základů VTE na podzemní vody a místní horninové prostředí. Není zjištěn rozsah poddolovaných oblastí. Návrh je v rozporu s § 3 zákona č. 500/2004 Sb., správní řád, a se zákonem č. 254/2001 Sb., vodní zákon. Návrh řešení: Požaduji vypuštění akcelerační oblasti AOV47 – Bukovec a související územního opatření z návrhu Změny č. 2 Územního rozvojového plánu ČR.<br>11. Rozpor s ochranou zemědělského půdního fondu (ZPF)<br>Zemědělský půdní fond tvoří přibližně 48,32 % území AOV47. Dokumentace připouští zábor půd I. třídy ochrany v rozsahu 2,31 ha a II. třídy ochrany v rozsahu 0,10 ha, přesto vliv označuje pouze za „mírně negativní". Návrh bagatelizuje rozsah výstavby VTE a její dopady, neřeší nebezpečí eroze půd, a nedostatečně hodnotí možnost poškození meliorací včetně nezjištění jejich rozsahu. Návrh je v rozporu se zákonem č. 334/1992 Sb., o ochraně zemědělského půdního fondu, který stanoví zvýšenou ochranu nejbonitnějších půd. Návrh řešení: Požaduji vypuštění akcelerační oblasti AOV47 – Bukovec a související územního opatření z návrhu Změny č. 2 Územního rozvojového plánu ČR.<br>12. Rozpor s ochranou lesa (PUPFL)<br>Pozemky určené k plnění funkcí lesa (PUPFL) tvoří přibližně 51,58 % území AOV47, tedy více než polovinu celé oblasti. Dokumentace značně podceňuje, resp. ignoruje a nebodnotí rozsah zásahů spojených s výstavbou VTE a to přístupových komunikací, manipulačních ploch a souvisejícími nutnou likvidací a fragmentací lesních porostů a jejich vliv na migrační prostupnost živočichů. Návrh je v rozporu se zákonem č. 289/1995 Sb., lesní zákon, a neprokazuje existenci převažujícího veřejného zájmu. Návrh řešení: Požaduji vypuštění akcelerační oblasti AOV47 – Bukovec a související územního opatření z návrhu Změny č. 2 Územního rozvojového plánu ČR.<br>13. Nedostatečná ochrana přírody a biodiverzity<br>V blízkém okolí AOV 47 se nachází řada chráněných oblastí, dokumentace nezmiňuje PP Hučský potok (vzdálenost cca 2.000 m, ochranné pásmo 330 ha), dále cenných mokřadů a prameniší, dále významný biotop u rybníka Táta pobíží hranice AOV. SEA sama uvádí výskyt citlivých druhů ptáků a netopýrů, například motáka pilicha, datla černého nebo netopýra rezavého, a dalších druhů netopýrů, neuvádí však, že tyto výskyty jsou významné v samotné AOV, nejen v jejím blízkém okolí. Nálezy netopýrů dle ČESON jsou dle jeho evidence přímo v AOV47 (Bořetín) a dále v blízkém okolí (Předboř, Choustník, Dobešov u Černovic, Lidmaň, Těmice). Nebyly dostatečně vyhodnoceny migrační trasy ani možné dopady na EVL. Chýnovské jeskyně (CZ0314634) v rámci soustavy Natura 2000. Středem celého území prochází migrační koridory zvláště chráněných druhů velkých savců a lokální biokoridory a biocentra, viz územní plány všech obcí v AOV. Dokumentace zcela podceňuje dopady výstavby na tuto skutečnost. SEA a UO stanoví zcela nedostatečná opatření na ochranu netopýrů a ptáků. Výstavba 33 VTE povede k nárazové devastaci celého území ohledně dopravy obrovských dílů stavby, betonu, vybudování dostatečných přístupových komunikací na zalesněný střed celé AOV 47. Chybí potvrzený výskyt orla mořského, sokola stěhovavého, luňáka červeného, ledňáčka říčního, čápa černého. V oblasti nebyl vyhotoven ornitologický výzkum. Zásadním způsobem budou narušeny migrační koridory velkých savců a lokální biokoridory a biocentra. Vyskytují se chráněné druhy vachta trojlistá, pestnatec májový, skokan skřehotavý, kuňka obecná. Není dostatečná ochrana mokřadů (v UO bez ochranného pásma). V SEA je nedostatečně zjištěn rozsah mimolesní zeleně a je stanovena jeho nedostatečná ochrana. Provedeno vadné vyhodnocení vlivu na klima ze strany výstavby a provozu VTE. Posouzení pro SEA trvalo jen 5 měsíců a není proto dostatečné. Postup je v rozporu se zákonem č. 114/1992 Sb., o ochraně přírody a krajiny, a s mezinárodní dohodou EUROBATS. Návrh řešení: Požaduji vyhotovení celoročního ornitologického a chiropterologického průzkumu v rozsahu odpovídajícím metodikám Agentury ochrany přírody a krajiny ČR a doporučením dohody EUROBATS, a to minimálně po dobu jednoho celého biologického cyklu. Současně požaduji doplnění biologického hodnocení o výskyt a migrační trasy zvláště chráněných druhů, zejména orla mořského a čápa černého, včetně vyhodnocení hnízdních, potravních a migračních vazeb v širším území. Dále požaduji úplné posouzení vlivů na EVL Chýnovské jeskyně (CZ0314634) a soustavu Natura 2000, včetně kumulativních vlivů více akceleračních oblastí a vyhodnocení rizik mortality ptáků a netopýrů. Pro případ, že uvedené vlivy na biodiverzitu a zvláště chráněné druhy nebudou společně vyloučeny, požaduji vypuštění akcelerační oblasti AOV47 – Bukovec a související územního opatření z návrhu Změny č. 2 Územního rozvojového plánu ČR.<br>14. Nedostatečné posouzení vlivů na veřejné zdraví<br>Dokumentace neobsahuje konkrétní akustickou studii ani posouzení vibrací, infrazvuku, amplitudové modulace a stroboskopického efektu, v tomto směru je zcela bez odůvodnění a současně nehodnotí celkové zatížení území z hlediska souběhu těchto vlivů. Dokumentace uvádí, že se předpokládá ve vzdálenosti 500m hluková hladina 37dB na 1 VTE, přičemž toto tvrzení není podloženo žádnou studií (takto vysoké a rozměrné VTE se v ČR ani nenacházejí) ani bližším zdůvodněním a nebere vůbec v úvahu kumulaci více zdrojů hluku – více VTE a ani sílu větru a specifický způsob měření u VTE. Současně sama připouští, že některé obytné objekty se nacházejí ve vzdálenostech kratších než 500 m od hranice AOV47. Řada obytných objektů se způsobem využití rodinný dům je blíže než 500 m k hranici AOV 47, jde konkrétně o tyto obytné objekty v: k.ú. Bořetín č.p.: [ ] k.ú. Dobešov ( Cihelny ) č.p. [ ] 32, 57, k.ú. Vlkosovice č.p.: [ ] k.ú. Drunče č.p.:1, 2, 3, 4, 12, 48, 40, k.ú. Březina u JH č.p.: [ ] k.ú. Třeklasovice č.p. [ ] k.ú. Psárov č.p.: [ ] k.ú. Hojovice č.p.: [ ] | |

| | | | | | | |
|---|---|---|---|---|---|---|
| | | | | | 63, 46, k.ú. Chválkov u KnL. č.p. 94, 14, Rutov č.p.: 62, 68, 60. Návrh je v rozporu se zákonem č. 258/2000 Sb., o ochraně veřejného zdraví, a s nařízením vlády č. 272/2011 Sb. Sama vzdálenost 500m je z hlediska ochrany veřejného zdraví naprosto nedostatečná. Samotná výstavba dále velmi výrazným způsobem zatíží hlukem, prašností, blokováním dopravy celé území, jedná se o tisíce m3 betonu apod. Návrh řešení: Požadují zpracování detailní akustické studie a plného hodnocení zdravotních rizik (HRA), které posoudí hluk, infrazvuk, amplitudovou modulaci, stroboskopický efekt a kumulativní vlivy větrných elektráren na obyvatele, a to včetně noční doby. Současně požadují vyhodnocení vlivu reliéfu krajiny na šíření hluku, vznik odrazů a možné zesilování akustického tlaku v zastavěném území. Dále požadují stanovení minimální odstupové vzdálenosti větrných elektráren od obytné a rekreační zástavby v rozsahu nejméně šestinásobku celkové výšky větrné elektrárny (6× výška VTE), nejméně však vždy 1km. Pro případ, že uvedené vlivy nebudou spolehlivě vyloučeny, požadují vypuštění akcelerační oblasti AOV47 – Bukovec a souvisejícího územního opatření z návrhu Změny č. 2 Územního rozvojového plánu ČR.<br>15. Nepřiměřené zásahy do krajinného rázu<br>Dokumentace sama připouští, že VTE budou novými výškovými dominantami viditelnými na velké vzdálenosti a připouští negativní vliv na krajinný ráz, byť naprosto neadekvátně vyhodnocený. Sama připouští, že dotčeno může být působení kulturně-historických dominant, zejména hradu Choustník, hradu Kámen a zámku Červená Lhota, významné kostely, památník v Mnichu, sakrální stavby a výletní místa, včetně významných pohledových vazeb, mnohé z nich jsou navíc do 1000m vzdáleny od hranice AOV47 a to zejména archeologické a kulturní památky v Mnichu, Hojovicích, Bořetíně (Mostkova kaplička na hranicích AOV47) a Druních (např. slovanské pohřebiště na hranicích AOV47). Navrhovaná opatření v dokumentaci na zmírnění negativního vlivu jsou zcela nesmyslná a nedostatečná (zachování údajných pohledových os, barva doprovodných staveb VTE, „hnízda" VTE) a odporují i ostatním částem dokumentace (odstupové vzdálenosti mezi VTE, přípustná hustota VTE v AOV). Např. hrad Choustník a stejnojmenný kopec je vidiněbyl prakticky odevšad. Žádné pohledové osy ani zhavření věží zničení krajinného rázu neodvrátí. Plánované stavby VTE jsou při svém plánovaném množství (cca 88 věží ve všech 4 AOV47-50 ) a při limitní výšce 250m tak gigantické (chladicí věže JETE mají 155 m), že při běžném převýšení zdejších kopců nad zdejší mírně zvlněnou krajinu cca 100-150m ji naprosto pohledově ovládnou, obzvlášť budou-li stát na nejvyšších bodech plánovaných AOV (což je pro investory žádoucí). Dokumentace nehodnotí kumulovaný vliv všech 4 AOV47-50, chybí vizualizace dálkových pohledů a konkrétní hodnocení dopadů na kulturní a duchovní hodnoty území. Omezení výšky VTE na 250m a prezentace tohoto omezení jako zmírňujícího opatření dle SEA a ÚO, přičemž právě tato výška je základní příčinou zničení místního krajinného rázu, je absurdní. Návrh je v naprostém rozporu s § 12 zákona č. 114/1992 Sb., o ochraně přírody a krajiny a dopad na krajinný ráz je silně negativní. Návrh řešení: Navrhuji doplnění podrobného hodnocení krajinného rázu, vizualizace dálkových pohledů a kumulativních vizuálních dopadů větrných elektráren v širším území, a to zejména ve vztahu k hradu Choustník, hradu Kámen, zámku Červená Lhota a dalším kulturně-historickým dominantám. Dále navrhuji zpracování realistických vizualizací z významných vyhlídkových míst, obcí, kulturních památek a krajinných horizontů, včetně posouzení souběhu akceleračních oblastí AOV47–AOV50. Současně navrhuji vyhodnocení vlivů na charakter historické kulturní krajiny, dálkové pohledové osy a krajinné dominanty podle § 12 zákona č. 114/1992 Sb., o ochraně přírody a krajiny. Pro případ, že významné negativní dopady na krajinný ráz a kulturně-historické hodnoty území nebudou spolehlivě vyloučeny, navrhuji vypuštění akcelerační oblasti AOV47 – Bukovec a souvisejícího územního opatření z návrhu Změny č. 2 Územního rozvojového plánu ČR.<br><br>**PŘIPOMÍNKY K AKCELERAČNÍ OBLASTI AOV48 – CHRBONÍN**<br><br>16. Nesprávný skutkový stav – vodní zdroje a hydrogeologické poměry<br>Dokumentace SEA nesprávně uvádí, že se v území nenacházejí ochranná pásma vodních zdrojů, přestože v území existují ochranná pásma evidenčních čísel 00306203 – Chrbonín studny 1, 2, 00222503 – Terezín studny S1, S2, S3 a 00444603 – Radenín studny S1, S2, S3. Současně však vůbec nezohledňuje obecní a individuální studny v lokalitách Vlčerves a Lišky, které slouží k zásobování obyvatel pitnou vodou. Dále návrh ignoruje toky, povrchové vody a prameniště v AOV. Nejsou dostatečně stanoveny limity zakládání VTE. Je ignorován vliv výstavby a trvání základů VTE na podzemní vody a místní horninové prostředí. Návrh je v rozporu s § 3 zákona č. 500/2004 Sb., správní řád, a se zákonem č. 254/2001 Sb., vodní zákon. Návrh řešení: Požadují vypuštění akcelerační oblasti AOV48 – Chrbonín a souvisejícího územního opatření z návrhu Změny č. 2 Územního rozvojového plánu ČR.<br>17. Rozpor s ochranou zemědělského půdního fondu (ZPF)<br>Zemědělský půdní fond tvoří přibližně 52 % území AOV48. Dokumentace připouští zábor půd I. třídy ochrany v rozsahu 0,81 ha a II. třídy ochrany v rozsahu 0,11 ha, přesto vliv označuje pouze za „mírně negativní". Návrh bagatelizuje rozsah výstavby VTE a její dopady, neřeší nebezpečí eroze půd, a nedostatečně hodnotí možnost poškození meliorací včetně nezjištění jejich rozsahu. Návrh je v rozporu se zákonem č. 334/1992 Sb., o ochraně zemědělského půdního fondu, který stanoví zvýšenou ochranu nejbonitnějších půd. Návrh řešení: Požadují vypuštění akcelerační oblasti AOV48 – Chrbonín a souvisejícího územního opatření z návrhu Změny č. 2 Územního rozvojového plánu ČR.<br>18. Rozpor s ochranou lesa (PUPFL)<br>Pozemky určené k plnění funkcí lesa (PUPFL) tvoří přibližně 48 % území AOV48. Dokumentace značně podceňuje, resp. ignoruje a nehodnotí rozsah zásahů spojených s výstavbou VTE a to přístupových komunikací, manipulačních ploch a související nutnou likvidaci a fragmentaci lesních porostů a jejich vliv na migrační prostupnost živočichů. Návrh je v rozporu se zákonem č. 289/1995 Sb., lesní zákon, a neprokazuje existenci převažujícího veřejného zájmu. Návrh řešení: Požadují vypuštění akcelerační oblasti AOV48 – Chrbonín a souvisejícího územního opatření z návrhu Změny č. 2 Územního rozvojového plánu ČR.<br>19. Nedostatečná ochrana přírody a biodiverzity<br>SEA sama uvádí výskyt citlivých druhů ptáků, například hulíka červeného, káně lesní, sluka lesní, křepelka polní, být rudý. Biologické hodnocení neobsahuje vliv na hnízdiště orla mořského ve Mlýnech. A dále dokumentace uvádí výskyt netopýrů, např. netopýr rezavý, nyrmový, parkový a nejmenší. Nebyly však dostatečně vyhodnoceny migrační trasy a vazby na významné zimoviště EVL Chýnovská jeskyně (CZ0314634) v rámci Natura 2000. V blízkém okolí AOV se nachází řada chráněných oblastí, které dokumentace nezmiňuje, dále cenných mokřadů a prameniště. Územím prochází migrační koridory zvláště chráněných druhů velkých savců a lokální biokoridory a biocentra, viz územní plán obce. Dokumentace zcela podceňuje dopady výstavby na tuto skutečnost. SEA a ÚO stanoví zcela nedostatečná opatření na ochranu netopýrů a ptáků. Výstavba všech v ÚO připuštěných VTE povede k naprosté devastaci celého území obledně dopravy obrovských dílů stavby, betonu, vybudování dostatečných přístupových komunikací. V oblasti nebyl vyhoroven ornitologický výzkum. Zásadním způsobem budou narušeny migrační koridory velkých savců a lokální biokoridory a biocentra. Vyskytují se chráněné druhy rostlin a živočichů neuvedené v SEA. Není dostatečná ochrana mokřadů (v UO bez ochranného pásma). V SEA je nedostatečně zjištěn rozsah mimolesní zeleně a je stanovena její nedostatečná ochrana. Provedeno vadné vyhodnocení vlivu na klima ze strany výstavby a provozu VTE. Návrh je v rozporu se zákonem č. 114/1992 Sb., o ochraně přírody a krajiny, s § 45i téhož zákona a s dohodou EUROBATS. Návrh řešení: Požadují vyhotovení celoročního ornitologického a chiropterologického průzkumu v rozsahu odpovídajícím metodikám Agentury ochrany přírody a krajiny ČR a doporučením dohody EUROBATS, a to minimálně po dobu jednoho celého biologického cyklu. Současně požadují doplnění biologického hodnocení o výskyt a migrační trasy zvláště chráněných druhů, zejména orla mořského a čápa černého, včetně vyhodnocení hnízdních, potravních a migračních vazeb v širším území. Dále požadují úplné posouzení vlivů na EVL Chýnovské jeskyně (CZ0314634) a soustavu Natura 2000, včetně kumulativních vlivů více akceleračních oblastí a vyhodnocení rizik mortality ptáků a netopýrů. Pro případ, že uvedené vlivy na biodiverzitu a zvláště chráněné druhy nebudou spolehlivě vyloučeny, požadují vypuštění akcelerační oblasti AOV48 – Chrbonín a souvisejícího územního opatření z návrhu Změny č. 2 Územního rozvojového plánu ČR.<br>20. Nepřiměřené zásahy do krajinného rázu | |

| | | | | | | |
|---|---|---|---|---|---|---|
| | | | | | Dokumentace sama připouští, že VTE budou novými dominantami viditelnými na velké vzdálenosti a mohou narušit pohledové vazby na zámek Radenín, hrobku Latourů a kostel sv. Markéty, dále Sudkův Důl s tvrzí, hrad Choustník a hrad Kámen a výrazné horizonty Blaníku a Svidníku. Současně nejsou dostatečně vyhodnoceny dopady na poutní místo Svatá Anna, krajinné oblasti Pacovsko a Táborsko-Soběslavsko ani na pohledové horizonty Josafatského údolí. Návrh je v rozporu s § 12 zákona č. 114/1992 Sb., o ochraně přírody a krajiny. Návrh řešení: Navrhuji doplnění podrobného hodnocení krajinného rázu, dálkových pohledů a kumulativních vizuálních dopadů větrných elektráren v širším území, zejména ve vztahu k zámku Radenín, hrobce Latourů, kostelu sv. Markéty, tvrzi Sudkův Důl, hradu Choustník, hradu Kámen a významným krajinným horizontům Blaníku a Svidníku. Dále navrhuji zpracování realistických vizualizací z obcí, vyhlídkových míst, kulturních památek a pohledových os, včetně vyhodnocení souběhu akceleračních oblastí AOV47–AOV50 a jejich společného vlivu na charakter historické kulturní krajiny. Současně navrhuji doplnění posouzení vlivů na poutní místo Svatá Anna, krajinné oblasti Pacovsko a Táborsko-Soběslavsko a pohledové horizonty Josafatského údolí podle § 12 zákona č. 114/1992 Sb., o ochraně přírody a krajiny. Pro případ, že významné negativní dopady na krajinný ráz a kulturně-historické hodnoty území nebudou spolehlivě vyloučeny, navrhuji vypuštění akcelerační oblasti AOV48 – Chrbonín a souvisejícího územního opatření z návrhu Změny č. 2 Územního rozvojového plánu ČR.<br>21. Podlimitní AOV<br>Akcelerační oblast AOV48 Chrbonín vykazuje dle podkladů předpokládaný instalovaný výkon pouze cca 45,5 MW, čímž nesplňuje limit „nad 50 MW" stanovený v odůvodnění Změny č. 2 ÚRP pro vymezování akceleračních oblastí celostátního významu. Vymezení AOV48 je proto v rozporu s vlastním odůvodněním pořizovatele a postrádá zákonnou i věcnou konzistenci. Návrh řešení: Požaduji vypuštění akcelerační oblasti AOV48 – Chrbonín a souvisejícího územního opatření z návrhu Změny č. 2 Územního rozvojového plánu ČR.<br>22. Chráněný receptor – Dětský domov Radenín<br>V bezprostřední blízkosti hranice akcelerační oblasti AOV48 – Chrbonín, přibližně ve vzdálenosti 500 m, se nachází Dětský domov Radenín, který představuje chráněný receptor ve smyslu nařízení vlády č. 272/2011 Sb., o ochraně zdraví před nepříznivými účinky hluku a vibrací. Jedná se o zařízení určené pro děti a mladistvé, tedy zvláště citlivou skupinu obyvatelstva, u níž je nutné posuzovat zdravotní dopady s maximální mírou opatrnosti. Dokumentace SEA neobsahuje konkrétní posouzení vlivů na tento chráněný receptor, zejména z hlediska hluku, infrazvuku, vibrací, amplitudové modulace a stroboskopického efektu (flicker efektu). V navazujících řízeních EIA proto musí být zpracováno plné hodnocení zdravotních rizik (HRA – Health Risk Assessment) a detailní akustické posouzení, které prokáže, že provozem větrných elektráren nedojde k nepříznivému ovlivnění zdraví a kvality života dětí umístěných v zařízení. Návrh řešení: Požaduji vypuštění akcelerační oblasti AOV48 – Chrbonín a souvisejícího územního opatření z návrhu Změny č. 2 Územního rozvojového plánu ČR.<br><br>**PŘIPOMÍNKY K AKCELERAČNÍ OBLASTI AOV49 – KŘEČ**<br><br>23. Nesprávný skutkový stav – vodní zdroje a hydrogeologické poměry<br>Dokumentace SEA nesprávně tvrdí, že se v území nenacházejí ochranná pásma vodních zdrojů, a z toho dovozuje zanedbatelné vlivy na vody. Současně však věcně nezohledňuje obecní a individuální studny v lokalitách Křeč, Kozmice – Za Petrovým, Černovice – V Padělkách, Vlčeves – Liščy a Svatá Anna, které slouží k zásobování obyvatel pitnou vodou. Dále návrh ignoruje toky, povrchové vody a prameniště v AOV. Nejsou dostatečně stanoveny limity zakládání VTE. Je ignorován vliv výstavby a trvání základů VTE na podzemní vody a místní hydrinové prostředí. Návrh je v rozporu s § 3 zákona č. 500/2004 Sb., správní řád, a se zákonem č. 254/2001 Sb., vodní zákon. Návrh řešení: Požadují vypuštění akcelerační oblasti AOV49 – Křeč a souvisejícího územního opatření z návrhu Změny č. 2 Územního rozvojového plánu ČR.<br>24. Rozpor s ochranou zemědělského půdního fondu (ZPF)<br>Zemědělský půdní fond tvoří přibližně 78 % území AOV49. Dokumentace připouští zábor půd I. třídy ochrany v rozsahu 2,45 ha a II. třídy ochrany v rozsahu 0,27 ha, přesto vliv označuje pouze za „mírně negativní". Návrh bagatelizuje rozsah výstavby VTE a její dopady, neřeší nebezpečí eroze půd, a nedostatečně hodnotí možnost poškození meliorací včetně nezjištění jejich rozsahu. Návrh je v rozporu se zákonem č. 334/1992 Sb., o ochraně zemědělského půdního fondu, který stanoví zvýšenou ochranu nejbonitnějších půd. Návrh řešení: Požadují vypuštění akcelerační oblasti AOV49 – Křeč a souvisejícího územního opatření z návrhu Změny č. 2 Územního rozvojového plánu ČR.<br>25. Rozpor s ochranou lesa (PUPFL)<br>Pozemky určené k plnění funkcí lesa (PUPFL) tvoří přibližně 22 % území AOV49. Dokumentace značně podceňuje, resp. ignoruje a nehodnotí rozsah zásahů spojených s výstavbou VTE a to přístupových komunikací, manipulačních ploch a související nutnou likvidaci a fragmentaci lesních porostů a jejich vliv na migrační prostupnost živočichů. Návrh je v rozporu se zákonem č. 289/1995 Sb., lesní zákon, a neprokazuje existenci převažujícího veřejného zájmu. Návrh řešení: Požaduji vypuštění akcelerační oblasti AOV49 – Křeč a souvisejícího územního opatření z návrhu Změny č. 2 Územního rozvojového plánu ČR.<br>26. Nedostatečná ochrana přírody a biodiverzity<br>SEA sama uvádí výskyt citlivých druhů ptáků a netopýrů, například krkavce velkého, motáka pochopa, čápa černého či netopýra rezavého. Biologické hodnocení neobsahuje vliv na hnízdiště orla mořského ve Mlýnech. Nebyly však dostatečně vyhodnoceny migrační trasy ani vazby na EVL Chýnovská jeskyně (CZ0314634) v rámci Natura 2000. V blízkém okolí AOV se nachází řada chráněných oblastí, které dokumentace nezmiňuje, dále cenných mokřadů a prameniš'. Územím prochází migrační koridory zvláště chráněných druhů velkých savců a lokální biokoridory a biocentra, viz územní plán obce. Dokumentace zcela podceňuje dopady výstavby na tuto skutečnost. SEA a UO stanoví zcela nedostatečná opatření na ochranu netopýrů a ptáků. Výstavba všech UO připouštěných VTE povede k naprosté devastaci celého území obledně dopravy obrovských dílů stavby, betonu, vybudování dostatečných přístupových komunikací. V oblasti nebyl vyhotoven ornitologický výzkum. Zásadním způsobem budou narušeny migrační koridory velkých savců a lokální biokoridory a biocentra. Vyskytují se chráněné druhy rostlin a živočichů neuvedené v SEA. Není dostatečná ochrana mokřadů (v UO bez ochranného pásma). V SEA je nedostatečně zjištěn rozsah mimolesní zeleně a je stanovena jeho nedostatečná ochrana. Provedeno vadné vyhodnocení vlivu na klima ze strany výstavby a provozu VTE. Návrh je v rozporu se zákonem č. 114/1992 Sb., o ochraně přírody a krajiny, s § 45i těhož zákona a s dohodou EUROBATS. Návrh řešení: Požaduji vyhotovení celoročního ornitologického a chiropterologického průzkumu v rozsahu odpovídajícím metodikám Agentury ochrany přírody a krajiny ČR a doporučením dohody EUROBATS, a to minimálně po dobu jednoho celého biologického cyklu. Současně požaduji doplnění biologického hodnocení o výskyt a migrační trasy zvláště chráněných druhů, zejména orla mořského a čápa černého, včetně vyhodnocení hnízdních, potravních a migračních vazeb v širším území. Dále požaduji úplné posouzení vlivů na EVL Chýnovské jeskyně (CZ0314634) a soustavu Natura 2000, včetně kumulativních vlivů více akceleračních oblastí a vyhodnocení rizik mortality ptáků a netopýrů. Pro případ, že uvedené vlivy na biodiverzitu a zvláště chráněné druhy nebudou spolehlivě vyloučeny, požaduji vypuštění akcelerační oblasti AOV49 – Křeč a souvisejícího územního opatření z návrhu Změny č. 2 Územního rozvojového plánu ČR.<br>27. Nepřiměřené zásahy do krajinného rázu<br>Dokumentace sama připouští, že VTE budou novými dominantami viditelnými na velké vzdálenosti a mohou narušit pohledové osy na kostel sv. Jakuba Většího ve Křeči, hrad Choustník či historickou krajinu Sudkova Dolu. Současně nejsou dostatečně vyhodnoceny dopady na poutní místo Svatá Anna ani na tzv. Černovické vyhlídky. Obec Křeč je obklíčena z více stran v odstupové vzdálenosti 500 m. Dokumentace nehodnotí kumulovaný vliv všech 4 AOV47-50, chybí vizualizace dálkových pohledů a konkrétní hodnocení dopadů na kulturní a duchovní hodnoty území. Omezení výšky VTE na 250m a prezentace tohoto omezení jako zmírňujícího opatření dle SEA a UO, přičemž právě tato výška je základní příčinou zničení místního krajinného rázu, je absurdní. Návrh je v rozporu s § 12 zákona č. 114/1992 Sb., o ochraně přírody a krajiny. | |

| | | | | | | |
|---|---|---|---|---|---|---|
| | | | | | Návrh řešení: Požaduji doplnění podrobného hodnocení krajinného rázu, dálkových pohledů a kumulativních vizuálních dopadů větrných elektráren v širším území, zejména ve vztahu ke kostelu sv. Jakuba Většího ve Křečí, hradu Choustník, historické krajině Sudkova Dolu, poutnímu místu Svatá Anna a tzv. Černovickým vyhlídkám. Současně požaduji zpracování realistických vizualizací z obcí, významných vyhlídkových míst, kulturních památek a krajinných horizontů, včetně vyhodnocení souběhu akceleračních oblastí AOV47–AOV50 a jejich společného vlivu na charakter historické kulturní krajiny. Dále požaduji doplnění posouzení vlivů na pohledové osy, krajinné dominanty a dálkové horizonty podle § 12 zákona č. 114/1992 Sb., o ochraně přírody a krajiny. Pro případ, že významné negativní dopady na krajinný ráz a kulturně-historické hodnoty území nebudou spolehlivě vyloučeny, požaduji vypuštění akcelerační oblasti AOV49 – Křeč a souvisejícího územního opatření z návrhu Změny č. 2 Územního rozvojového plánu ČR.<br><br>**PŘIPOMÍNKY K AKCELERAČNÍ OBLASTI AOV50 – OBRATAŇ**<br><br>28. Nesprávný skutkový stav – vodní zdroje a hydrogeologické poměry<br>Dokumentace SEA nesprávně uvádí, že se v území nenacházejí ochranná pásma vodních zdrojů, přestože v území existují ochranná pásma evidenčních čísel 00200410 – Obrataň podzemní zdroj a 00206610 – Obrataň podzemní zdroj. Současně nejsou zohledněny studny obce Pořín v lokalitě Pinach ani závislost obyvatel okolních obcí na individuálních studních. Dále návrh ignoruje toky, povrchové vody a prameniště v AOV. Nejsou dostatečně stanoveny limity zakládání VTE. Je ignorován vliv výstavby a trvání základů VTE na podzemní vody a místní horninové prostředí. Návrh je v rozporu s § 3 zákona č. 500/2004 Sb., správní řád, a se zákonem č. 254/2001 Sb., vodní zákon. Návrh řešení: Požaduji vypuštění akceleračních oblastí AOV50 – Obrataň a souvisejícího územního opatření z návrhu Změny č. 2 Územního rozvojového plánu ČR.<br>29. Rozpor s ochranou zemědělského půdního fondu (ZPF)<br>Zemědělský půdní food tvoří přibližně 63,43 % území AOV50. Dokumentace připouští zábor půd I. třídy ochrany v rozsahu 1,38 ha a II. třídy ochrany v rozsahu 0,07 ha, přesto vliv označuje pouze za „mírně negativní". Návrh bagatelizuje rozsah výstavby VTE a její dopady, neřeší nebezpečí eroze půd, a nedostatečně hodnotí možnost polkození meliorací včetně nezjištění jejich rozsahu. Návrh je v rozporu se zákonem č. 334/1992 Sb., o ochraně zemědělského půdního fondu, který stanoví zvýšenou ochranu nejbonitnějších půd. Návrh řešení: Požaduji vypuštění akcelerační oblasti AOV50 – Obrataň a souvisejícího územního opatření z návrhu Změny č. 2 Územního rozvojového plánu ČR.<br>30. Rozpor s ochranou lesa (PUPFL)<br>Pozemky určené k plnění funkci lesa (PUPFL) tvoří přibližně 35,29 % území AOV50. Dokumentace značně podceňuje, resp. ignoruje a nebodnotí rozsah zásahů spojených s výstavbou VTE a to přístupových komunikací, manipulačních ploch a související nutnou likvidaci a fragmentaci lesních porostů a jejich vliv na migrační prostupnost živočichů. Návrh je v rozporu se zákonem č. 289/1995 Sb., lesní zákon, a neprokazuje existenci převažujícího veřejného zájmu. Návrh řešení: Požadují vypuštění akcelerační oblasti AOV50 – Obrataň a souvisejícího územního opatření z návrhu Změny č. 2 Územního rozvojového plánu ČR.<br>31. Nedostatečná ochrana přírody a biodiverzity<br>SEA sama uvádí výskyt citlivých druhů ptáků a netopýrů, například luňáka červeného, motáka pilicha, krkavce velkého a netopýra rezavého. Nebyly však dostatečně vyhodnoceny migrační trasy, nadregionální biokoridor Čunkovský potok – Pařezitý, Roštejn ani vazby na EVL Chýnovská jeskyně (CZ0314634) v rámci Natura 2000. V blízkém okolí AOV se nachází řada chráněných oblastí, které dokumentace nezmiňuje, dále cenných mokřadů a prameniště. Územím prochází migrační koridory zvláště chráněných druhů velkých savců a lokální biokoridory a biocentra, viz územní plán obce. Dokumentace zcela podceňuje dopady výstavby na tuto skutečnost. SEA a UO stanoví zcela nedostatečná opatření na ochranu netopýrů a ptáků. Výstavba všech UO připouštěných VTE povede k naprosté devastaci celého území ohledně dopravy obrovských dílů stavby, betonu, vybudování dostatečných přístupových komunikací. V oblasti nebyl vyhotoven ornitologický výzkum. Zásadním způsobem budou narušeny migrační koridory velkých savců a lokální biokoridory a biocentra. Vyskytují se chráněné druhy rostlin a živočichů neuvedené v SEA. Není dostatečná ochrana mokřadů (v UO bez ochranného pásma ). V SEA je nedostatečně zjištěn rozsah mimolesní zeleně a je stanovena jeho nedostatečná ochrana. Provedeno vadné vyhodnocení vlivu na klima ze strany výstavby a provozu. Návrh je v rozporu se zákonem č. 114/1992 Sb., o ochraně přírody a krajiny, s § 45i téhož zákona a s dohodou EUROBATS. Návrh řešení: Navrhuji vyhotovení celoročního ornitologického a chiropterologického průzkumu v rozsahu odpovídajícím metodikám Agentury ochrany přírody a krajiny ČR a doporučením dohody EUROBATS, a to minimálně po dobu jednoho celého biologického cyklu. Dále navrhuji doplnění biologického hodnocení o podrobné vyhodnocení migračních tras ptáků a netopýrů, včetně posouzení funkčnosti nadregionálního biokoridoru Čunkovský potok – Pařezitý – Roštejn a kumulativních vlivů více akceleračních oblastí v širším území. Současně navrhuji úplné posouzení vlivů na EVL Chýnovská jeskyně (CZ0314634) a soustavu Natura 2000 podle § 45i zákona č. 114/1992 Sb., o ochraně přírody a krajiny, včetně vyhodnocení rizik mortality ptáků a netopýrů. Pro případ, že významné negativní vlivy na biodiverzitu, migrační prostupnost krajiny a zvláště chráněné druhy nebudou spolehlivě vyloučeny, navrhuji vypuštění akcelerační oblasti AOV50 – Obrataň a souvisejícího územního opatření z návrhu Změny č. 2 Územního rozvojového plánu ČR.<br>32. Nepřiměřené zásahy do krajinného rázu<br>Dokumentace sama připouští, že VTE budou novými dominantami viditelnými na velké vzdálenosti a mohou narušit pohledové vazby na hrad Kámen, hrad Choustník, hrad Šelmberk a tvrz Sudkův Důl. Současně nejsou dostatečně vyhodnoceny dopady na krajinné oblasti Pacovsko a Táborsko-Soběslavsko ani na pohledové horizonty Josafatského údolí. Dokumentace nehodnotí kumulovaný vliv všech 4 AOV47-50, chybí vizualizace dálkových pohledů a konkrétní hodnocení dopadů na kulturní a duchovní hodnoty území. Omezení výšky VTE na 250m a prezentace tohoto omezení jako zmírňujícího opatření dle SEA a UO, přičemž právě tato výška je základní příčinou zničení místního krajinného rázu, je absurdní. Návrh je v rozporu s § 12 zákona č. 114/1992 Sb., o ochraně přírody a krajiny. Návrh řešení: Navrhuji doplnění podrobného hodnocení krajinného rázu, dálkových pohledů a kumulativních vizuálních dopadů větrných elektráren v širším území, zejména ve vztahu k hradu Kámen, hradu Choustník, hradu Šelmberk, tvrzi Sudkův Důl a významným krajinným horizontům Josafatského údolí. Dále navrhuji zpracování realistických vizualizací z obcí, vyhlídkových míst, kulturních památek a pohledových os, včetně vyhodnocení souběhu akceleračních oblastí AOV47–AOV50 a jejich společného vlivu na charakter historické kulturní krajiny. Současně navrhuji doplnění posouzení vlivů na krajinné oblasti Pacovsko a Táborsko-Soběslavsko podle § 12 zákona č. 114/1992 Sb., o ochraně přírody a krajiny, včetně vyhodnocení dopadů na dálkové pohledy a krajinné dominanty. Pro případ, že významné negativní dopady na krajinný ráz a kulturně-historické hodnoty území nebudou spolehlivě vyloučeny, navrhuji vypuštění akcelerační oblasti AOV50 – Obrataň a souvisejícího územního opatření z návrhu Změny č. 2 Územního rozvojového plánu ČR.<br><br>**PŘIPOMÍNKY K AKCELERAČNÍM OBLASTEM AOV47 + AOV48 + AOV49 + AOV50**<br><br>33–36. Absence kumulativních a synergických vlivů<br>Dokumentace nehodnotí souběžné působení akceleračních oblastí AOV47, AOV48, AOV49 a AOV50, přestože společně vytvářejí souvislý pás větrných elektráren v krajině. Chybí vyhodnocení souběhu hluku, světelného znečištění, překážkového letového značení, fragmentace (devastace) lesů a krajiny a souběhu s koridorem vedení V406/407 Kočín–Mírovka. Návrh je v rozporu se zák. č. 100/2001 Sb., o posuzování vlivů na životní prostředí ( zejména s § 10g ), a se směrnicí 2001/42/ES. Dále chybí vyhodnocení zablokování územního rozvoje obcí a jejich obklíčení plánovanou výstavbou. Návrh řešení: Požaduji doplnění plného kumulativního a synergického posouzení všech akceleračních oblastí | |

| | | | | | | |
|---|---|---|---|---|---|---|
| | | | | | AOV47–AOV50 včetně souběhu s koridorem V406/407 Kočín–Mírovka, případně vypuštění všech akceleračních oblastí AOV47–AOV50 a souvisejících územních opatření z návrhu Změny č. 2 Územního rozvojového plánu ČR.<br>37–40. Rizika pro bezpečnost, letectví a IZS<br>V území se nachází jev ÚAP 119 – Zájmové území Ministerstva obrany, který podmiňuje umisťování vysokých staveb dalším posouzením. UO neobsahuje vyhodnocení vlivu na letecký provoz. Dokumentace současně nehodnotí dopady souvislého pásu VTE na zásahy vrtulníků integrovaného záchranného systému v lesním území. Nalézá se zde pásmo nízkého přeletu TSA 27 a to v bezprostřední blízkosti, v k.ú. Chválkov u Knl.. dokonce v přímém dotyku. Postup je v rozporu se zákonem č. 49/1997 Sb., o civilním letectví, a se zákonem č. 239/2000 Sb., o integrovaném záchranném systému. Návrh řešení: Požaduji doplnění odborného posouzení vlivů akcelerační oblasti na bezpečnost leteckého provozu, obranu státu a fungování integrovaného záchranného systému, zejména s ohledem na jev ÚAP 119 – Zájmové území Ministerstva obrany. Dále navrhuji vyhodnocení dopadů souvislého pásu větrných elektráren na zásahy vrtulníků integrovaného záchranného systému, letecké hašení lesních požárů, zdravotnickou záchrannou službu a další složky IZS v lesním území. Současně navrhuji doplnění závazných stanovisek Ministerstva obrany, Úřadu pro civilní letectví, Řízení letového provozu ČR a složek IZS k umístění větrných elektráren v dotčeném území. Pro případ, že uvedené vlivy nebudou spolehlivě vyloučeny, požaduji vypuštění všech akceleračních oblastí AOV47–AOV50 a souvisejících územních opatření z návrhu Změny č. 2 Územního rozvojového plánu ČR.<br>41–44. Nesouhlas obcí a veřejnosti<br>Dotčené obce přijaly nesouhlasná usnesení s vymezením akceleračních oblastí. Současně proběhlo referendum ve městě Černovice, které vyjádřilo nesouhlas občanů s výstavbou VTE. V obci Radenín byla podána petice proti vymezení AOV podepsaná 251 občany. Současně byla podána petice na Jihočeský kraj a Kraj Vysočinu za všechny čtyři akcelerační oblasti AOV47–AOV50 s přibližně 3.500 podpisy, což potvrzuje zásadní nesouhlas veřejnosti i samospráv, lze shrnout, že minimálně 2/3 trvale hlášených obyvatel celé oblasti jsou proti zřízení AOV47 plus uživatelé a vlastníci nemovitostí v území. Tvorba návrhu proběhla bez účasti obcí a veřejnosti, lhůta poskytnutá k připomínkám je zcela neadekvátní. Návrh je tak v rozporu s principem samosprávy a požadavky Aarhuské úmluvy. Návrh řešení: Požaduji respektování principu samosprávy a vypuštění akceleračních oblastí AOV47–AOV50 a souvisejících územních opatření z návrhu Změny č. 2 Územního rozvojového plánu ČR.<br>**PŘIPOMÍNKY K AKCELERAČNÍM OBLASTEM AOV24 + AOV47 + AOV48 + AOV49 + AOV50**<br>45–49. Nepřezkoumatelnost návrhu<br>Návrh pracuje pouze s modelovými předpokladem umístění větrných elektráren bez konkrétního rozmístění staveb a související infrastruktury. Bez znalosti konkrétní polohy nelze objektivně vyhodnotit hluk, dopady na veřejné zdraví, krajinný ráz ani dopady na obyvatele. Vyhodnocení vlivu SEA je proto naprosto formální. Návrh je proto nepřezkoumatelný podle § 172 zákona č. 500/2004 Sb., správní řád. Návrh řešení: Požaduji doplnění variant a modelů rozmístění větrných elektráren, přístupových komunikací a souvisejíci infrastruktury, případně vypuštění všech akceleračních oblastí AOV24 + AOV47 + AOV48 + AOV49 + AOV50 a souvisejících územních opatření z návrhu Změny č. 2 Územního rozvojového plánu ČR.<br>50–54. Nepřípustné odkládání posouzení vlivů<br>Klíčové vlivy na veřejné zdraví, hluk, vibrace, flicker efekt, ptáky a netopýry nejsou posouzeny nyní, ale až v budoucích navazujících řízeních nebo v monitoringu po realizaci záměru. Tím dochází k přenesení podstatných otázek mimo fázi SEA, kdy již nebude možné ovlivnit samotné vymezení území. Postup je v rozporu se zásadou prevence a se zákonem č. 100/2001 Sb. Návrh řešení: Požaduji doplnění posouzení vlivů již ve fázi SEA, zejména v oblasti veřejného zdraví, hluku, flicker efektu a vlivů na biodiverzitu. Případně vypuštění všech akceleračních oblastí AOV24 + AOV47 + AOV48 + AOV49 + AOV50 a souvisejících územních opatření z návrhu Změny č. 2 Územního rozvojového plánu ČR.<br>55–59. Nedostatečné posouzení vlivů na veřejné zdraví<br>Dokumentace neobsahuje konkrétní akustickou studii ani posouzení infrazvuku, amplitudové modulace a stroboskopického efektu. Současně připouští obytnou nebo rekreační zástavbu ve vzdálenostech okolo 500 m od hranic AOV, přičemž ve velmi mnoha případech se zejména obytné nebo rekreační objekty nacházejí přímo na hranici akceleračních oblastí nebo ve vzdálenostech kratších než 500 m. Dokumentace současně nehodnotí kumulativní zdravotní dopady souběhu více akceleračních oblastí AOV47–AOV50 na obyvatele dotčených obcí. Návrh je v rozporu se zákonem č. 258/2000 Sb., o ochraně veřejného zdraví, a s nařízením vlády č. 272/2011 Sb. Návrh řešení: Požaduji zpracování plného hodnocení zdravotních rizik (HRA), detailní akustické studie a posouzení infrazvuku, vibrací, amplitudové modulace a flicker efektu. Současně požaduji stanovení minimální odstupové vzdálenosti větrných elektráren od zastavitelného území, obytné a rekreační zástavby v rozsahu nejméně šestinásobku celkové výšky větrné elektrárny (6× výška VTE), nejméně však vždy 1km, a to s ohledem na princip předběžné opatrnosti a ochranu veřejného zdraví. Pro případ, že uvedená odstupová vzdálenost nebude stanovena, požaduji vypuštění všech akceleračních oblastí AOV24 + AOV47 + AOV48 + AOV49 + AOV50 a souvisejících územních opatření z návrhu Změny č. 2 Územního rozvojového plánu ČR.<br>60–64. Nedostatečné odůvodnění výběru lokality<br>Dokumentace vůbec nevysvětluje, proč byla zvolena právě krajina s velmi vysokým podílem lesa, kvalitní zemědělské půdy a kulturních, přírodních a zejména krajinných hodnot a vůbec dané území, co bylo (objektivně a konkrétně specifikováno) vlastně podkladem a důvodem pro volbu dané lokality. Současně nejsou porovnány méně konfliktní varianty ani brownfieldy, přestože samotný ÚRP ČR deklaruje preferenci narušených území. Postup je v rozporu s principem minimalizace dopadů a s § 172 správního řádu. Návrh řešení: Požaduji vypuštění všech akceleračních oblastí AOV24 + AOV47 + AOV48 + AOV49 + AOV50 a souvisejících územních opatření z návrhu Změny č. 2 Územního rozvojového plánu ČR.<br>65–69. Dopady na majetek a infrastrukturu<br>SEA nesprávně hodnotí vlivy na hmotné statky jako nulové, přestože lze očekávat zatížení místních komunikací, pokles hodnoty nemovitostí a zásahy do obecní infrastruktury. Pozemky a budovy v okolí VTE budou zcela znehodnoceny, když hlavní devizou jejich tržní hodnoty je právě zdejší naprostý klid a zachovalá krajina. V území se nachází i vodohospodářská infrastruktura, včetně vodojemů a vrtů, jejichž ochrana nebyla posouzena. Dokumentace ignoruje FVE (např. v části obce Mnich Chválkov v bezprostřední blízkosti hranice AOV47). Místní a krajské komunikace nejsou uzpůsobeny na nezbytný rozsah plánované výstavby. Dochází tak k nepřiměřenému zásahu do vlastnických práv podle čl. 11 Listiny základních práv a svobod. Návrh řešení: Navrhuji doplnění podrobného posouzení dopadů větrných elektráren na hmotné statky, místní komunikace, technickou a vodohospodářskou infrastrukturu, včetně vodojemů, vodovodních řadů a dalších zařízení sloužících k zásobování obyvatel pitnou vodou. Dále navrhuji vyhodnocení dopadů přepravy nadrozměrných komponent na stav silnic nižších tříd, mostů a obecních komunikací, včetně návrhu konkrétních opatření k ochraně infrastruktury a majetku obcí. Současně navrhuji doplnění posouzení vlivů na hodnotu nemovitostí, kvalitu bydlení a výkon vlastnických práv obyvatel dotčeného území podle čl. 11 Listiny základních práv a svobod. Pro případ, že významné negativní dopady na majetek, infrastrukturu a vlastnická práva nebudou spolehlivě vyloučeny, navrhuji vypuštění všech akceleračních oblastí AOV24 + AOV47 + AOV48 + AOV49 + AOV50 a souvisejících územních opatření z návrhu Změny č. 2 Územního rozvojového plánu ČR.<br>70–74. Rozpor s principem minimalizace dopadů a veřejným zájmem, rozpor s ústavním pořádkem<br>Akcelerační oblasti mají být podle odůvodnění URP ČR vymezovány v územích s nízkým konfliktním potenciálem. AOV24 + AOV47 + AOV48 + AOV49 + AOV50 vykazují vysoce konfliktní střety s ochranou vod, lesa, ZPF, biodiverzity, krajinného rázu i veřejného zdraví. Návrh proto neprokazuje proporcionalitu zásahu ani převahu veřejného zájmu nad negativními dopady. Nadto veřejný zájem na stavbě VTE a navíc | |

## Příloha č. 5zp – Vyhodnocení připomínek obcí a veřejnosti

| Poř. č. | Připomínkové místo | Číslo jednací | Článek | AO | Připomínka | Vyhodnocení |
|---|---|---|---|---|---|---|
| | | | | | takovýmto způsobem není nikde výslovně definován. AOV a UO neodůvodněně zvýhodňují jednu skupinu subjektů před jinými konkrétně investory VTE před občany a obyvateli zasažených obcí a vlastníky nemovitostí, což je v rozporu zejména s čl. 3 odst.1, čl. 4 odst. 3,4, čl. 7, čl. 8, čl. 101 odst.1. Ústavy ČR. Návrh řešení: Požadují doplnění řádného vyhodnocení proporcionality zásahu do území a prokázání převahy veřejného zájmu nad negativními dopady na životní prostředí, krajinu, veřejné zdraví a majetková práva obyvatel. Současně požaduji doplnění variantního posouzení méně konfliktních lokalit, včetně brownfieldů a území s nižším střetem s ochranou vod, lesa, zemědělského půdního fondu, biodiverzity a krajinného rázu. Dále požaduji přepracování návrhu tak, aby akcelerační oblasti byly vymezovány pouze v územích s prokazatelně nízkým konfliktním potenciálem v souladu s odůvodněním ÚRP ČR a principem minimalizace dopadů. Pro případ, že proporcionalita zásahu a převaha veřejného zájmu nebudou spolehlivě prokázány, požaduji vypuštění všech akceleračních oblastí AOV24 + AOV47 + AOV48 + AOV49 + AOV50 a souvisejících územních opatření z návrhu Změny č. 2 Územního rozvojového plánu ČR.<br>75–79. Nedostatečnost zmírňujících opatření<br>Stanovená opatření jsou převážně obecná, formální a deklaratorní, například omezení výšky VTE na 200 nebo 250 m, a zejména odporující zjištěním v rámci SEA. Dokumentace neobsahuje konkrétní opatření pro ochranu obyvatelstva před hlukem, dalšími výše uvedenými fyzikálními jevy, světelným znečištěním nebo pro zachování migrační prostupnosti krajiny. Závěr o dostatečnosti opatření je proto nepodložený a v rozporu se zákonem č. 100/2001 Sb. Návrh řešení: Navrhuji doplnění konkrétních a závazných zmírňujících opatření pro ochranu obyvatelstva před hlukem, infrazvukem, amplitudovou modulací, vibracemi, stroboskopickým efektem a světelným znečištěním. Dále navrhuji doplnění opatření pro zachování migrační prostupnosti krajiny, ochranu ptáků a netopýrů a omezení kumulativních dopadů více akceleračních oblastí v širším území. Současně navrhuji stanovení jasných podmínek pro monitoring, kontrolu a vyhodnocování dopadů nezávislými odbornými institucemi, nikoliv pouze provozovateli větrných elektráren. Dále navrhuji stanovení minimální odstupové vzdálenosti větrných elektráren od obytné a rekreační zástavby v rozsahu nejméně šestinásobku celkové výšky větrné elektrárny (6× výška VTE), nejméně však vždy 1km. Pro případ, že účinná a konkrétní zmírňující opatření nebudou doplněna a jejich funkčnost spolehlivě prokázána, navrhuji vypuštění všech akceleračních oblastí AOV24 + AOV47 + AOV48 + AOV49 + AOV50 a souvisejících územních opatření z návrhu Změny č. 2 Územního rozvojového plánu ČR.<br>80–84. Vnitřní rozpory a nedostatečný monitoring<br>SEA současně tvrdí, že kumulativní vlivy nebyly zjištěny, ale zároveň připouští jejich existenci při souběhu více AOV. Monitoring je nepřípustně navržen až po realizaci záměru a převážně v režii provozovatelů. Dokumentace je proto vnitřně rozporná a nepřezkoumatelná. Návrh řešení: Navrhuji doplnění nezávislého a transparentního systému monitoringu, který bude prováděn již před realizací záměru a následně i v průběhu provozu větrných elektráren. Dále navrhuji, aby monitoring nebyl zajišťován pouze provozovateli větrných elektráren, ale také nezávislými odbornými institucemi a orgány ochrany přírody, veřejného zdraví a životního prostředí. Současně navrhuji doplnění konkrétních metodik, rozsahu a kontrolních mechanismů monitoringu hluku, infrazvuku, mortality ptáků a netopýrů, migračních tras, krajinného rázu a kumulativních vlivů. Pro případ, že nebude zajištěn nezávislý, odborný a přezkoumatelný monitoring vlivů záměru, navrhuji vypuštění všech akceleračních oblastí AOV24 + AOV47 + AOV48 + AOV49 + AOV50 a souvisejících územních opatření z návrhu Změny č. 2 Územního rozvojového plánu ČR.<br>85–89. Absence variantního řešení<br>Dokumentace neposuzuje alternativní lokality ani modely a varianty rozmístění, počtu či výšky VTE. Není prokázáno, že navržená varianta představuje řešení s nejmenšími dopady na životní prostředí a obyvatele. Není ani tvrzen a prokazován veřejný zájem zřízení AOV. Postup je v rozporu se směrnicí 2001/42/ES a zákonem č. 100/2001 Sb. Návrh řešení: Navrhuji doplnění variantního posouzení akceleračních oblastí, včetně alternativních lokalit, jiného rozmístění větrných elektráren, nižšího počtu staveb a variant s menší výškou větrných elektráren. Dále navrhuji vyhodnocení méně konfliktních řešení, zejména využití brownfieldů, narušených území a lokalit s nižším střetem s ochranou přírody, krajinného rázu, veřejného zdraví a obytné zástavby. Současně navrhuji doplnění srovnávací analýzy jednotlivých variant z hlediska dopadů na životní prostředí, veřejné zdraví, biodiverzitu, krajinný ráz a majetková práva obyvatel. Pro případ, že nebude prokázáno, že navržená varianta představuje řešení s nejmenšími dopady na životní prostředí a obyvatele, navrhuji vypuštění všech akceleračních oblastí AOV24 + AOV47 + AOV48 + AOV49 + AOV50 a souvisejících územních opatření z návrhu Změny č. 2 Územního rozvojového plánu ČR.<br>90–94. Nepřiměřenost zásahu do území<br>Navržené řešení představuje brutální zásah do charakteru krajiny, kvality života obyvatel i majetkových práv a narušení jejich legitimního očekávání, že tyto hodnoty budou zachovány. Nebylo prokázáno (dokumentace se tím ani nezabývá), že negativní dopady nelze dosáhnout jiným, méně konfliktním řešením. Návrh tak nesplňuje princip proporcionality vyžadovaný správním právem i judikaturou správních soudů. Návrh řešení: Navrhuji doplnění řádného posouzení proporcionality zásahu do území, včetně vyhodnocení dopadů na krajinný ráz, kvalitu života obyvatel, veřejné zdraví, majetková práva a charakter venkovského prostředí. Dále navrhuji prokázání, že sledovaného veřejného zájmu nelze dosáhnout jiným, méně konfliktním řešením s nižšími dopady na obyvatele a životní prostředí. Současně navrhuji doplnění variantního řešení a vyhodnocení méně zatěžujících alternativ v souladu s principem proporcionality a minimalizace zásahů do práv obyvatel. Pro případ, že proporcionalita zásahu a nezbytnost navrženého řešení nebudou spolehlivě prokázány, navrhuji vypuštění všech akceleračních oblastí AOV24 + AOV47 + AOV48 + AOV49 + AOV50 a souvisejících územních opatření z návrhu Změny č. 2 Územního rozvojového plánu ČR.<br>95–99. Riziko lesních požárů a omezení možností hašení<br>AOV24 + AOV47 + AOV48 + AOV49 + AOV50 se z významné části nacházejí v lesních porostech nebo v jejich bezprostřední blízkosti. Dokumentace SEA však vůbec nehodnotí riziko vzniku a šíření lesních požárů ani dopady souvislého pásu větrných elektráren na možnosti zásahu jednotek požární ochrany a integrovaného záchranného systému. Dokumentace současně nehodnotí kumulativní dopad souvislého pásu cca 88 větrných elektráren v AOV47–AOV50 na krizové řízení a požární bezpečnost krajiny. V podmínkách probíhající klimatické změny a narůstajícího rizika sucha představuje rozsáhlá industrializace lesních hřebenů významné zvýšení požárního rizika v území. Návrh je v rozporu se zásadou prevence podle § 2900 občanského zákoníku, s požadavky zákona č. 133/1985 Sb., o požární ochraně, a s požadavkem řádného vyhodnocení rizik podle zákona č. 100/2001 Sb., o posuzování vlivů na životní prostředí. Návrh řešení: Požaduji doplnění podrobného posouzení požárních rizik, možností zásahu HZS a dopadů souvislého pásu větrných elektráren na letecké hašení lesních požárů, krizové řízení a evakuaci obyvatel. Současně požaduji stanovisko HZS a odborné vyhodnocení dostupnosti území pro zásahovou techniku v podmínkách rozsáhlých lesních požárů. Pro případ, že uvedená rizika nebudou spolehlivě vyloučena, požaduji vypuštění akceleračních oblastí AOV24 + AOV47 + AOV48 + AOV49 + AOV50 a souvisejících územních opatření z návrhu Změny č. 2 Územního rozvojového plánu ČR.<br>100. Procesní vada – neúplné zveřejnění koordinačního výkresu<br>Proces zveřejnění návrhu Změny č. 2 ÚRP vykazuje vady, neboť koordinační výkres nebyl zveřejněn v úplné podobě a chybí zde údaje k identifikaci katastrálních parcel k přesnému určení hranice AOV. Ve zveřejněné dokumentaci absentovaly záměry FVE, přestože představují významnou součást navrhovaného využití území a mají zásadní význam pro posouzení kumulativních a synergických vlivů. Veřejnosti tak nebyla umožněna řádná orientace v návrhu ani efektivní uplatnění připomínek, čímž mohlo dojít ke zkrácení procesních práv veřejnosti. Návrh řešení: Požadujeme vypořádání této procesní vady v souladu se zásadou ochrany práv veřejnosti a transparentnosti procesu pořizování opatření obecné povahy. | |

| | | | | | | |
|---|---|---|---|---|---|---|
| | | | | | Čekal Vladimír | |

| | | | | | | |
|---|---|---|---|---|---|---|
| | | | | | III. NÁZEV ZÁMĚRU<br><br>**Akcelerační oblasti na území Jihočeského kraje (okresy Jindřichův Hradec a Tábor) a Kraje Vysočina (okres Pelhřimov): AOV24 – Lodhéřov, AOV47 – Bukovec, AOV48 – Chrbonín, AOV49 – Křeč a AOV50 – Obrataň.**<br><br>IV. DOTČENÉ ÚZEMÍ<br><br>**AOV24 – Lodhéřov**<br>Rozloha plochy 3,9 km2, max. výkon 42 MW, max. počet věží 12, max. výška věží 200 m.<br>Katastrální území: Lodhéřov, Studnice u Lodhéřova a Velký Ratmírov.<br>**AOV47 – Bukovec**<br>Rozloha plochy 11,8 km2, max. výkon 115,5 MW, max. počet věží 33, max. výška věží 250 m.<br>Katastrální území: Březina u Deštné, Bořetín, Dobešov u Černovic, Drunče, Hojovice, Chválkov u Kamenice nad Lipou, Psárov, Třiklasovice a Vlkosovice.<br>**AOV48 – Chrbonín**<br>Rozloha plochy 4,9 km2, max. výkon 45,5 MW, max. počet věží 13 VTE, max. výška věží 250 m.<br>Katastrální území: Hroby, Chrbonín, Kozmice u Chýnova, Mlýny u Choustníku, Radenín a Vlčeves.<br>**AOV49 – Křeč**<br>Rozloha plochy 8,4 km2, max. výkon 84 MW, max. počet věží 24, max. výška věží 200 m.<br>Katastrální území: Bezděčín u Obrataně, Černovice u Tábora, Kozmice u Chýnova, Křeč, Nové Dvory u Pořína, Střítež u Černovic a Sudkův Důl.<br>**AOV50 – Obrataň**<br>Rozloha plochy 6,5 km2, max. výkon 63 MW, max. počet věží 18, max. výška věží 250 m.<br>Katastrální území: Bezděčín u Obrataně, Hrobská Zahrádka, Nové Dvory u Pořína, Obrataň, Pořín a Prasetín.<br><br>V. STANOVISKO<br><br>**S návrhem Územního opatření k AOV24 – Lodhéřov, AOV47 – Bukovec, AOV48 – Chrbonín, AOV49 – Křeč a AOV50 – Obrataň (UO) zásadně nesouhlasím a požaduji jejich vyřazení ze Změny č. 2 Územního rozvojového plánu ČR, případně jejich zásadní přepracování. Návrh vykazuje závažné nedostatky z hlediska zákonnosti, ochrany životního prostředí, ochrany veřejného zdraví i ochrany práv obyvatel dotčeného území.**<br><br>Návrh akceleračních oblastí AOV24 – Lodhéřov, AOV47 – Bukovec, AOV48 – Chrbonín, AOV49 – Křeč a AOV50 je v rozporu s principem předběžné opatrnosti, požadavky na ochranu veřejného zdraví, ochranu přírody a krajiny, ochranu vodních zdrojů i se zásadou proporcionality zásahu do území. Současně nebyly dostatečně vyhodnoceny kumulativní a synergické vlivy souběhu | |

| | | | | | | |
|---|---|---|---|---|---|---|
| | | | | | akceleračních oblastí AOV47 – Bukovec, AOV48 – Chrbonín, AOV49 – Křeč a AOV50 – Obrataň a zamýšlené stavby větrných elektráren (VTE) při naplnění stanovených limitů (zejména výška a množství).<br><br>Dokumentace SEA (SEA) a UO v předložené podobě není dostatečně odůvodněná, neobsahuje konkrétní odborné podklady a v řadě oblastí odkládá podstatné posouzení vlivů až do budoucích navazujících řízení. Návrh je proto nepřezkoumatelný a v rozporu s právními předpisy České republiky i Evropské unie. Současně může mít závažné dopady na krajinný ráz, biodiverzitu, vodní poměry, kulturně-historické hodnoty území i kvalitu života obyvatel.<br><br>Požaduji proto především vypuštění akceleračních oblastí AOV24 – Lodhéřov, AOV47 – Bukovec, AOV48 – Chrbonín, AOV49 – Křeč a AOV50 – Obrataň a souvisejícího územního opatření z návrhu Změny č. 2 Územního rozvojového plánu ČR. Pro případ, že tomuto požadavku nebude vyhověno, požaduji zásadní přepracování návrhu, zejména doplnění plného vyhodnocení kumulativních vlivů, ochrany veřejného zdraví, ochrany PUPFL, vlivů na soustavu Natura 2000, chráněné živočichy, krajinný ráz, vodní zdroje a majetková práva obyvatel. Současně žádám, aby všechny připomínky byly řádně a individuálně vypořádány v souladu se zákonem, včetně konkrétního a přezkoumatelného odůvodnění způsobu jejich vypořádání.<br><br>**VI. PŘIPOMÍNKY K AKCELERAČNÍM OBLASTEM AOV24, AOV47, AOV48, AOV49 a AOV50**<br><br>**PŘIPOMÍNKY K AKCELERAČNÍ OBLASTI AOV24 – LODHÉŘOV**<br><br>1. Nesprávně zjištěný skutkový stav – ochranná pásma vodních zdrojů, rozpor s ochranou vod<br>Dokumentace SEA nesprávně uvádí, že se v území nenacházejí ochranná pásma vodních zdrojů, přestože v území existuje ochranné pásmo evidenčního čísla 00242303 – Přehlov ŽdŽár podzemní S1, S2. Současně není zohledněna závislost obyvatel na individuálních studních. Obec Lodhéřov a zejména místní část Studnice se dlouhodobě potýkají s nedostatkem pitné vody ve studních a s omezeným zásobováním obyvatel pitnou vodou. Dále návrh ignoruje toky, povrchové vody a prameniště v AOV. Nejsou dostatečně stanoveny limity zakládání VTE. Je ignorován vliv výstavby a trvání základů VTE na podzemní vody a místní horninové prostředí. Návrh je v rozporu s § 3 zákona č. 500/2004 Sb., správní řád, a se zákonem č. 254/2001 Sb., vodní zákon. Návrh řešení: Požaduji vypuštění akcelerační oblasti AOV24 – Lodhéřov a souvisejícího územního opatření z návrhu Změny č. 2 Územního rozvojového plánu ČR.<br>2. Rozpor s ochranou zemědělského půdního fondu (ZPF)<br>Zemědělský půdní fond tvoří přibližně 70 % území AOV24. Dokumentace připouští zábor půd I. třídy ochrany v rozsahu 0,08 ha a II. třídy ochrany v rozsahu 0,59 ha, přesto vliv označuje pouze za „mírně negativní". Návrh bagatelizuje rozsah výstavby VTE a její dopady, neřeší nebezpečí eroze půd, a nedostatečně hodnotí možnost poškození meliorací včetně nezjištění jejich rozsahu. Návrh je v rozporu se zákonem č. 334/1992 Sb., o ochraně zemědělského půdního fondu, který stanoví zvýšenou ochranu nejbonitnějších půd. Návrh řešení: Požaduji vypuštění akcelerační oblasti AOV24 – Lodhéřov a souvisejícího územního opatření z návrhu Změny č. 2 Územního rozvojového plánu ČR.<br>3. Rozpor s ochranou lesa (PUPFL)<br>Pozemky určené k plnění funkcí lesa (PUPFL) tvoří přibližně 30 % území AOV24, tedy téměř třetinu celé oblasti. Dokumentace značně podceňuje a nehodnotí rozsah zásahů spojených s výstavbou VTE a to přístupových komunikací, manipulačních ploch a nutnou související likvidací a fragmentací lesních porostů a jejich vliv na migrační prostupnost živočichů. Návrh je v rozporu se zákonem č. 289/1995 Sb., lesní zákon, a neprokazuje existenci převažujícího veřejného zájmu. Návrh řešení: Požaduji vypuštění akcelerační oblasti AOV24 – Lodhéřov a souvisejícího územního opatření z návrhu Změny č. 2 Územního rozvojového plánu ČR.<br>4. Nedostatečná ochrana přírody a biodiverzity<br>SEA sama uvádí výskyt citlivých druhů ptáků a netopýrů, například čápa černého, motáka pochopa, motáka pilicha, krkavce velkého nebo netopýra rezavého. Nebyly však dostatečně vyhodnoceny migrační trasy ani možné dopady na CHKO Třeboňsko. Chybí potvrzený výskyt orla mořského a čápa černého. V oblasti nebyl vyhotoven ornitologický výzkum. Posouzení pro SEA trvalo jen 5 měsíců a není proto dostatečné. SEA a UO stanoví zcela nedostatečná opatření na ochranu netopýrů a ptáků. Postup je v rozporu se zákonem č. 114/1992 Sb., o ochraně přírody a krajiny. Návrh řešení: Požaduji vyhotovení celoročního ornitologického a chiropterologického průzkumu, včetně vyhodnocení migračních tras ptáků a netopýrů, kumulativních vlivů a dopadů na CHKO Třeboňsko. Současně požaduji doplnění biologických průzkumů o výskyt zvláště chráněných druhů, zejména orla mořského a čápa černého, a následné nové vyhodnocení vlivů v rámci SEA. Pro případ, že uvedené nedostatky nebudou řádně odstraněny, požaduji vypuštění akcelerační oblasti AOV24 – Lodhéřov a souvisejícího územního opatření z návrhu Změny č. 2 Územního rozvojového plánu ČR.<br>5. Nedostatečné posouzení vlivů na veřejné zdraví<br>Dokumentace neobsahuje konkrétní akustickou studii ani posouzení infrazvuku, amplitudové modulace, vibrací a stroboskopického efektu a současně nehodnotí celkové zatížení území z hlediska souběhu těchto vlivů. Současně sama připouští riziko obtěžování v okrajové zástavbě Lodhéřova v noční době. Vzhledem k reliéfu kotliny, ve které Lodhéřov leží, existuje riziko odrazů a zesílení akustického tlaku. Návrh je v rozporu se zákonem č. 258/2000 Sb., o ochraně veřejného zdraví, a s nařízením vlády č. 272/2011 Sb. Návrh řešení: Požaduji zpracování detailní akustické studie a plného hodnocení zdravotních rizik (HRA), které posoudí hluk, infrazvuk, amplitudovou modulaci, stroboskopický efekt a kumulativní vlivy větrných elektráren na obyvatele Lodhéřova a okolních sídel, a to včetně noční doby. Současně požaduji vyhodnocení vlivu reliéfu kotliny na šíření hluku, vznik odrazů a možné zesilování akustického tlaku v zastavěném území. Dále požaduji stanovení minimální odstupové vzdálenosti větrných elektráren od obytné a rekreační zástavby v rozsahu nejméně v rozsahu nejméně šestinásobku celkové výšky větrné elektrárny (6× výška VTE), nejméně však vždy 1km. Pro případ, že uvedené vlivy nebudou spolehlivě vyloučeny, požaduji vypuštění akcelerační oblasti AOV24 – Lodhéřov a souvisejícího územního opatření z návrhu Změny č. 2 Územního rozvojového plánu ČR.<br>6. Rizika pro bezpečnost, letectví a IZS<br>V území se nachází jev ÚAP 119 – Zájmové území Ministerstva obrany, který podmiňuje umisťování vysokých staveb dalším posouzením. Do území zasahuje Grid ATZ a ochranné pásmo letiště LKJH Jindřichův Hradec. Dokumentace současně nehodnotí dopady souvislého pásu VTE na zásahy vrtulníků integrovaného záchranného systému v lesním území. Postup je v rozporu se zákonem č. 49/1997 Sb., o civilním letectví, a se zákonem č. 239/2000 Sb., o integrovaném záchranném systému. Návrh řešení: Požaduji doplnění odborného posouzení vlivů akcelerační oblasti AOV24 – Lodhéřov na bezpečnost leteckého provozu, obranu státu a fungování integrovaného záchranného systému, zejména s ohledem na jev ÚAP 119 – Zájmové území Ministerstva obrany, Grid ATZ a ochranné pásmo letiště LKJH Jindřichův Hradec. Současně požaduji vyhodnocení dopadů souvislého pásu větrných elektráren na zásahy vrtulníků IZS, letecké hašení lesních požárů, zdravotnické záchranné služby a policejních vrtulníků, včetně posouzení bezpečnosti letových koridorů a omezení manévrovacích možností v lesním území. Dále požadují stanoviska Ministerstva obrany, Úřadu pro civilní letectví, Řízení letového provozu ČR a složek IZS k umístění větrných elektráren v daném území. Pro případ, že uvedené bezpečnostní a letecké vlivy nebudou spolehlivě vyloučeny, požadují vypuštění akcelerační oblasti AOV24 – Lodhéřov a souvisejícího územního opatření z návrhu Změny č. 2 Územního rozvojového plánu ČR.<br>7. Nepřiměřené zásahy do krajinného rázu | |

| | | | | | | |
|---|---|---|---|---|---|---|
| | | | | | Dokumentace sama připouští, že VTE budou novými výškovými dominantami viditelnými na velké vzdálenosti. Dotčeno může být působení kulturně-historických dominant, zejména zámku Červená Lhota a městské památkové rezervace Jindřichův Hradec, včetně významných pohledových vazeb. Chybí vizualizace dálkových pohledů a konkrétní hodnocení dopadů na kulturní a duchovní hodnoty území. Návrh je v rozporu s § 12 zákona č. 114/1992 Sb., o ochraně přírody a krajiny. Návrh řešení: Požaduji doplnění podrobného hodnocení krajinného rázu, vizualizace dálkových pohledů a vizuálních dopadů větrných elektráren na kulturně-historické dominanty území, zejména zámek Červená Lhota, městskou památkovou rezervaci Jindřichův Hradec a související pohledové osy a krajinné horizonty. Současně požaduji zpracování vizualizací z významných vyhlídkových míst, památkově chráněných území a dálkových pohledů, včetně vyhodnocení kumulativních vizuálních dopadů s dalšími záměry větrných elektráren v širším území. Dále požaduji posouzení souladu návrhu s ochranou kulturní krajiny a charakteru historického krajinného rázu podle § 12 zákona č. 114/1992 Sb., o ochraně přírody a krajiny. Pro případ, že významné negativní dopady na krajinný ráz a kulturně-historické hodnoty území nebudou společně vyloučeny, požaduji vypuštění akcelerační oblasti AOV24 – Lodhéřov a souvisejícího územního opatření z návrhu Změny č. 2 Územního rozvojového plánu ČR.<br>8. Podlimitní AOV<br>Akcelerační oblast AOV24 Lodhéřov vykazuje dle podkladů předpokládaný instalovaný výkon pouze cca 42 MW, čímž nesplňuje limit „nad 50 MW" stanovený v odůvodnění Změny č. 2 ÚRP pro vymezování akceleračních oblastí celostátního významu. Vymezení AOV24 je proto v rozporu s vlastním odůvodněním pořizovatele a postrádá zákonnou i věcnou konzistenci. Návrh řešení: Požaduji vypuštění akcelerační oblasti AOV24 – Lodhéřov a souvisejícího územního opatření z návrhu Změny č. 2 Územního rozvojového plánu ČR.<br>9. Nesouhlas obce a veřejnosti<br>Dotčená obec přijala nesouhlasné usnesení s vymezením akcelerační oblasti. Současně byla podána petice proti AOV24 s podpisy většiny místních občanů. Návrh je tak v rozporu s principem samosprávy a požadavky Aarhuské úmluvy. Návrh řešení: Požaduji vypuštění akcelerační oblasti AOV24 – Lodhéřov a souvisejícího územního opatření z návrhu Změny č. 2 Územního rozvojového plánu ČR.<br><br>**PŘIPOMÍNKY K AKCELERAČNÍ OBLASTI AOV47 – BUKOVEC**<br><br>10. Nesprávně zjištěný skutkový stav – ochranná pásma vodních zdrojů, rozpor s ochranou vod<br>Dokumentace SEA nesprávně uvádí, že se v území nenacházejí ochranná pásma vodních zdrojů, přestože v území existují ochranná pásma evidenčního čísla 00299703 – Drunče, Březina (vrt 501) a 00323810 – Hojovice (studna 5). Současně nejsou zohledněny další využívané zdroje pitné vody v Psárově a Bořetíně (zejména stávající obecní vrt o hloubce 50m a vodojem, oboje ve vzdálenosti do 300m od hranice AOV47, dtto plánovaný obecní vrt a přívod k vodojemu) ani závislost obyvatel na individuálních studních. Dále návrh ignoruje toky, povrchové vody a prameniště v AOV. Nejsou dostatečně stanoveny limity zakládání VTE. Je ignorován vliv výstavby a trvání základů VTE na podzemní vody a místní horninové prostředí. Není zjištěn rozsah poddolovaných oblastí. Návrh je v rozporu s § 3 zákona č. 500/2004 Sb., správní řád, a se zákonem č. 254/2001 Sb., vodní zákon. Návrh řešení: Požaduji vypuštění akcelerační oblasti AOV47 – Bukovec a souvisejícího územního opatření z návrhu Změny č. 2 Územního rozvojového plánu ČR.<br>11. Rozpor s ochranou zemědělského půdního fondu (ZPF)<br>Zemědělský půdní fond tvoří přibližně 48,32 % území AOV47. Dokumentace připouští zábor půd I. třídy ochrany v rozsahu 2,31 ha a II. třídy ochrany v rozsahu 0,10 ha, přesto vliv označuje pouze za „mírně negativní". Návrh bagatelizuje rozsah výstavby VTE a její dopady, neřeší nebezpečí eroze půd, a nedostatečně hodnotí možnost poškození meliorací včetně nezjištění jejich rozsahu. Návrh je v rozporu se zákonem č. 334/1992 Sb., o ochraně zemědělského půdního fondu, který stanoví zvýšenou ochranu nejbonitnějších půd. Návrh řešení: Požaduji vypuštění akcelerační oblasti AOV47 – Bukovec a souvisejícího územního opatření z návrhu Změny č. 2 Územního rozvojového plánu ČR.<br>12. Rozpor s ochranou lesa (PUPFL)<br>Pozemky určené k plnění funkcí lesa (PUPFL) tvoří přibližně 51,58 % území AOV47, tedy více než polovinu celé oblasti. Dokumentace značně podceňuje, resp. ignoruje a nebodnotí rozsah zásahů spojených s výstavbou VTE a to přístupových komunikací, manipulačních ploch a souvisejícími nutnou likvidací a fragmentací lesních porostů a jejich vliv na migrační prostupnost živočichů. Návrh je v rozporu se zákonem č. 289/1995 Sb., lesní zákon, a neprokazuje existenci převažujícího veřejného zájmu. Návrh řešení: Požaduji vypuštění akcelerační oblasti AOV47 – Bukovec a souvisejícího územního opatření z návrhu Změny č. 2 Územního rozvojového plánu ČR.<br>13. Nedostatečná ochrana přírody a biodiverzity<br>V blízkém okolí AOV 47 se nachází řada chráněných oblastí, dokumentace nezmiňuje PP Hučský potok (vzdálenost cca 2.000 m, ochranné pásmo 330 ha), dále cenných mokřadů a prameniší, dále významný biotop u rybníka Táta pobíží hranice AOV. SEA sama uvádí výskyt citlivých druhů ptáků a netopýrů, například motáka pilicha, datla černého nebo netopýra rezavého, a dalších druhů netopýrů, neuvádí však, že tyto výskyty jsou významné v samotné AOV, nejen v jejím blízkém okolí. Nálezy netopýrů dle ČESON jsou dle jeho evidence přímo v AOV47 (Bořetín) a dále v blízkém okolí (Předboř, Choustník, Dobešov u Černovic, Lidmaň, Těmice). Nebyly dostatečně vyhodnoceny migrační trasy ani možné dopady na EVL. Chýnovské jeskyně (CZ0314634) v rámci soustavy Natura 2000. Středem celého území prochází migrační koridory zvláště chráněných druhů velkých savců a lokální biokoridory a biocentra, viz územní plány všech obcí v AOV. Dokumentace zcela podceňuje dopady výstavby na tuto skutečnost. SEA a UO stanoví zcela nedostatečná opatření na ochranu netopýrů a ptáků. Výstavba 33 VTE povede k nárazové devastaci celého území ohledně dopravy obrovských dílů stavby, betonu, vybudování dostatečných přístupových komunikací na zalesněný střed celé AOV 47. Chybí potvrzený výskyt orla mořského, sokola stěhovavého, luňáka červeného, ledňáčka říčního, čápa černého. V oblasti nebyl vyhotoven ornitologický výzkum. Zásadním způsobem budou narušeny migrační koridory velkých savců a lokální biokoridory a biocentra. Vyskytují se chráněné druhy vachta trojlistá, pestnatec májový, skokan skřehotavý, kuňka obecná. Není dostatečná ochrana mokřadů (v UO bez ochranného pásma). V SEA je nedostatečně zjištěn rozsah mimolesní zeleně a je stanovena jeho nedostatečná ochrana. Provedeno vadné vyhodnocení vlivu na klima ze strany výstavby a provozu VTE. Posouzení pro SEA trvalo jen 5 měsíců a není proto dostatečné. Postup je v rozporu se zákonem č. 114/1992 Sb., o ochraně přírody a krajiny, a s mezinárodní dohodou EUROBATS. Návrh řešení: Požaduji vyhotovení celoročního ornitologického a chiropterologického průzkumu v rozsahu odpovídajícím metodikám Agentury ochrany přírody a krajiny ČR a doporučením dohody EUROBATS, a to minimálně po dobu jednoho celého biologického cyklu. Současně požaduji doplnění biologického hodnocení o výskyt a migrační trasy zvláště chráněných druhů, zejména orla mořského a čápa černého, včetně vyhodnocení hnízdních, potravních a migračních vazeb v širším území. Dále požaduji úplné posouzení vlivů na EVL Chýnovské jeskyně (CZ0314634) a soustavu Natura 2000, včetně kumulativních vlivů více akceleračních oblastí a vyhodnocení rizik mortality ptáků a netopýrů. Pro případ, že uvedené vlivy na biodiverzitu a zvláště chráněné druhy nebudou společně vyloučeny, požaduji vypuštění akcelerační oblasti AOV47 – Bukovec a souvisejícího územního opatření z návrhu Změny č. 2 Územního rozvojového plánu ČR.<br>14. Nedostatečné posouzení vlivů na veřejné zdraví<br>Dokumentace neobsahuje konkrétní akustickou studii ani posouzení vibrací, infrazvuku, amplitudové modulace a stroboskopického efektu, v tomto směru je zcela bez odůvodnění a současně nehodnotí celkové zatížení území z hlediska souběhu těchto vlivů. Dokumentace uvádí, že se předpokládá ve vzdálenosti 500m hluková hladina 37dB na 1 VTE, přičemž toto tvrzení není podloženo žádnou studií (takto vysoké a rozměrné VTE se v ČR ani nenacházejí) ani bližším zdůvodněním a nebere vůbec v úvahu kumulaci více zdrojů hluku – více VTE a ani sílu větru a specifický způsob měření u VTE. Současně sama připouští, že některé obytné objekty se nacházejí ve vzdálenostech kratších než 500 m od hranice AOV47. Řada obytných objektů se způsobem využití rodinný dům je blíže než 500 m k hranici AOV 47, jde konkrétně o tyto obytné objekty v: k.ú. Bořetín č.p.: [ ] k.ú. Dobešov ( Cihelny ) č.p. [ ] 32, 57, k.ú. Vlkosovice č.p.: [ ] k.ú. Drunče č.p.:1, 2, 3, 4, 12, 48, 40, k.ú. Březina u JH č.p.: [ ] k.ú. Třklasovice č.p. [ ] k.ú. Psárov č.p.: [ ] k.ú. Hojovice č.p.: [ ] | |

| | | | | | | |
|---|---|---|---|---|---|---|
| | | | | | 63, 46, k.ú. Chválkov u KnL. č.p. 94, 14, Rutov č.p.: 62, 68, 60. Návrh je v rozporu se zákonem č. 258/2000 Sb., o ochraně veřejného zdraví, a s nařízením vlády č. 272/2011 Sb. Sama vzdálenost 500m je z hlediska ochrany veřejného zdraví naprosto nedostatečná. Samotná výstavba dále velmi výrazným způsobem zatíží hlukem, prašností, blokováním dopravy celé území, jedná se o tisíce m3 betonu apod. Návrh řešení: Požadují zpracování detailní akustické studie a plného hodnocení zdravotních rizik (HRA), které posoudí hluk, infrazvuk, amplitudovou modulaci, stroboskopický efekt a kumulativní vlivy větrných elektráren na obyvatele, a to včetně noční doby. Současně požadují vyhodnocení vlivu reliéfu krajiny na šíření hluku, vznik odrazů a možné zesilování akustického tlaku v zastavěném území. Dále požadují stanovení minimální odstupové vzdálenosti větrných elektráren od obytné a rekreační zástavby v rozsahu nejméně šestinásobku celkové výšky větrné elektrárny (6× výška VTE), nejméně však vždy 1km. Pro případ, že uvedené vlivy nebudou spolehlivě vyloučeny, požadují vypuštění akcelerační oblasti AOV47 – Bukovec a souvisejícího územního opatření z návrhu Změny č. 2 Územního rozvojového plánu ČR.<br>15. Nepřiměřené zásahy do krajinného rázu<br>Dokumentace sama připouští, že VTE budou novými výškovými dominantami viditelnými na velké vzdálenosti a připouští negativní vliv na krajinný ráz, byť naprosto neadekvátně vyhodnocený. Sama připouští, že dotčeno může být působení kulturně-historických dominant, zejména hradu Choustník, hradu Kámen a zámku Červená Lhota, významné kostely, památník v Mnichu, sakrální stavby a výletní místa, včetně významných pohledových vazeb, mnohé z nich jsou navíc do 1000m vzdáleny od hranice AOV47 a to zejména archeologické a kulturní památky v Mnichu, Hojovicích, Bořetíně (Mostkova kaplička na hranicích AOV47) a Druních (např. slovanské pohřebiště na hranicích AOV47). Navrhovaná opatření v dokumentaci na zmírnění negativního vlivu jsou zcela nesmyslná a nedostatečná (zachování údajných pohledových os, barva doprovodných staveb VTE, „hnízda" VTE) a odporují i ostatním částem dokumentace (odstupové vzdálenosti mezi VTE, přípustná hustota VTE v AOV). Např. hrad Choustník a stejnojmenný kopec je viditelný prakticky odevšad. Žádné pohledové osy ani zhavření věží zničení krajinného rázu neodvrátí. Plánované stavby VTE jsou při svém plánovaném množství (cca 88 věží ve všech 4 AOV47-50 ) a při limitní výšce 250m tak gigantické (chladicí věže JETE mají 155 m), že při běžném převýšení zdejších kopců nad zdejší mírně zvlněnou krajinu cca 100-150m ji naprosto pohledově ovládnou, obzvlášť budou-li stát na nejvyšších bodech plánovaných AOV (což je pro investory žádoucí). Dokumentace nehodnotí kumulovaný vliv všech 4 AOV47-50, chybí vizualizace dálkových pohledů a konkrétní hodnocení dopadů na kulturní a duchovní hodnoty území. Omezení výšky VTE na 250m a prezentace tohoto omezení jako zmírňujícího opatření dle SEA a ÚO, přičemž právě tato výška je základní příčinou zničení místního krajinného rázu, je absurdní. Návrh je v naprostém rozporu s § 12 zákona č. 114/1992 Sb., o ochraně přírody a krajiny a dopad na krajinný ráz je silně negativní. Návrh řešení: Navrhuji doplnění podrobného hodnocení krajinného rázu, vizualizace dálkových pohledů a kumulativních vizuálních dopadů větrných elektráren v širším území, a to zejména ve vztahu k hradu Choustník, hradu Kámen, zámku Červená Lhota a dalším kulturně-historickým dominantám. Dále navrhuji zpracování realistických vizualizací z významných vyhlídkových míst, obcí, kulturních památek a krajinných horizontů, včetně posouzení souběhu akceleračních oblastí AOV47–AOV50. Současně navrhuji vyhodnocení vlivů na charakter historické kulturní krajiny, dálkové pohledové osy a krajinné dominanty podle § 12 zákona č. 114/1992 Sb., o ochraně přírody a krajiny. Pro případ, že významné negativní dopady na krajinný ráz a kulturně-historické hodnoty území nebudou spolehlivě vyloučeny, navrhuji vypuštění akcelerační oblasti AOV47 – Bukovec a souvisejícího územního opatření z návrhu Změny č. 2 Územního rozvojového plánu ČR.<br><br>**PŘIPOMÍNKY K AKCELERAČNÍ OBLASTI AOV48 – CHRBONÍN**<br><br>16. Nesprávný skutkový stav – vodní zdroje a hydrogeologické poměry<br>Dokumentace SEA nesprávně uvádí, že se v území nenacházejí ochranná pásma vodních zdrojů, přestože v území existují ochranná pásma evidenčních čísel 00306203 – Chrbonín studny 1, 2, 00222503 – Terezín studny S1, S2, S3 a 00444603 – Radenín studny S1, S2, S3. Současně však vůbec nezohledňuje obecní a individuální studny v lokalitách Vlčerves a Lišky, které slouží k zásobování obyvatel pitnou vodou. Dále návrh ignoruje toky, povrchové vody a prameniště v AOV. Nejsou dostatečně stanoveny limity zakládání VTE. Je ignorován vliv výstavby a trvání základů VTE na podzemní vody a místní horninové prostředí. Návrh je v rozporu s § 3 zákona č. 500/2004 Sb., správní řád, a se zákonem č. 254/2001 Sb., vodní zákon. Návrh řešení: Požadují vypuštění akcelerační oblasti AOV48 – Chrbonín a souvisejícího územního opatření z návrhu Změny č. 2 Územního rozvojového plánu ČR.<br>17. Rozpor s ochranou zemědělského půdního fondu (ZPF)<br>Zemědělský půdní fond tvoří přibližně 52 % území AOV48. Dokumentace připouští zábor půd I. třídy ochrany v rozsahu 0,81 ha a II. třídy ochrany v rozsahu 0,11 ha, přesto vliv označuje pouze za „mírně negativní". Návrh bagatelizuje rozsah výstavby VTE a její dopady, neřeší nebezpečí eroze půd, a nedostatečně hodnotí možnost poškození meliorací včetně nezjištění jejich rozsahu. Návrh je v rozporu se zákonem č. 334/1992 Sb., o ochraně zemědělského půdního fondu, který stanoví zvýšenou ochranu nejbonitnějších půd. Návrh řešení: Požadují vypuštění akcelerační oblasti AOV48 – Chrbonín a souvisejícího územního opatření z návrhu Změny č. 2 Územního rozvojového plánu ČR.<br>18. Rozpor s ochranou lesa (PUPFL)<br>Pozemky určené k plnění funkcí lesa (PUPFL) tvoří přibližně 48 % území AOV48. Dokumentace značně podceňuje, resp. ignoruje a nehodnotí rozsah zásahů spojených s výstavbou VTE a to přístupových komunikací, manipulačních ploch a související nutnou likvidaci a fragmentaci lesních porostů a jejich vliv na migrační prostupnost živočichů. Návrh je v rozporu se zákonem č. 289/1995 Sb., lesní zákon, a neprokazuje existenci převažujícího veřejného zájmu. Návrh řešení: Požadují vypuštění akcelerační oblasti AOV48 – Chrbonín a souvisejícího územního opatření z návrhu Změny č. 2 Územního rozvojového plánu ČR.<br>19. Nedostatečná ochrana přírody a biodiverzity<br>SEA sama uvádí výskyt citlivých druhů ptáků, například lelúka červeného, káně lesní, sluka lesní, křepelka polní, být rudý. Biologické hodnocení neobsahuje vliv na hnízdiště orla mořského ve Mlýnech. A dále dokumentace uvádí výskyt netopýrů, např. netopýr rezavý, nyroměný, parkový a nejmenší. Nebyly však dostatečně vyhodnoceny migrační trasy a vazby na významné zimoviště EVL Chýnovská jeskyně (CZ0314634) v rámci Natura 2000. V blízkém okolí AOV se nachází řada chráněných oblastí, které dokumentace nezmiňuje, dále cenných mokřadů a prameniště. Územím prochází migrační koridory zvláště chráněných druhů velkých savců a lokální biokoridory a biocentra, viz územní plán obce. Dokumentace zcela podceňuje dopady výstavby na tuto skutečnost. SEA a ÚO stanoví zcela nedostatečná opatření na ochranu netopýrů a ptáků. Výstavba všech v ÚO připuštěných VTE povede k naprosté devastaci celého území obledně dopravy obrovských dílů stavby, betonu, vybudování dostatečných přístupových komunikací. V oblasti nebyl vyhotoven ornitologický výzkum. Zásadním způsobem budou narušeny migrační koridory velkých savců a lokální biokoridory a biocentra. Vyskytují se chráněné druhy rostlin a živočichů neuvedené v SEA. Není dostatečná ochrana mokřadů (v UO bez ochranného pásma). V SEA je nedostatečně zjištěn rozsah mimolesní zeleně a je stanovena její nedostatečná ochrana. Provedeno vadné vyhodnocení vlivu na klima ze strany výstavby a provozu VTE. Návrh je v rozporu se zákonem č. 114/1992 Sb., o ochraně přírody a krajiny, s § 45i téhož zákona a s dohodou EUROBATS. Návrh řešení: Požadují vyhotovení celoročního ornitologického a chiropterologického průzkumu v rozsahu odpovídajícím metodikám Agentury ochrany přírody a krajiny ČR a doporučením dohody EUROBATS, a to minimálně po dobu jednoho celého biologického cyklu. Současně požadují doplnění biologického hodnocení o výskyt a migrační trasy zvláště chráněných druhů, zejména orla mořského a čápa černého, včetně vyhodnocení hnízdních, potravních a migračních vazeb v širším území. Dále požadují úplné posouzení vlivů na EVL Chýnovské jeskyně (CZ0314634) a soustavu Natura 2000, včetně kumulativních vlivů více akceleračních oblastí a vyhodnocení rizik mortality ptáků a netopýrů. Pro případ, že uvedené vlivy na biodiverzitu a zvláště chráněné druhy nebudou spolehlivě vyloučeny, požadují vypuštění akcelerační oblasti AOV48 – Chrbonín a souvisejícího územního opatření z návrhu Změny č. 2 Územního rozvojového plánu ČR.<br>20. Nepřiměřené zásahy do krajinného rázu | |

| | | | | | | |
|---|---|---|---|---|---|---|
| | | | | | Dokumentace sama připouští, že VTE budou novými dominantami viditelnými na velké vzdálenosti a mohou narušit pohledové vazby na zámek Radenín, hrobku Latourů a kostel sv. Markéty, dále Sudkův Důl s tvrzí, hrad Choustník a hrad Kámen a výrazné horizonty Blaníku a Svidníku. Současně nejsou dostatečně vyhodnoceny dopady na poutní místo Svatá Anna, krajinné oblasti Pacovsko a Táborsko-Soběslavsko ani na pohledové horizonty Josafatského údolí. Návrh je v rozporu s § 12 zákona č. 114/1992 Sb., o ochraně přírody a krajiny. Návrh řešení: Navrhuji doplnění podrobného hodnocení krajinného rázu, dálkových pohledů a kumulativních vizuálních dopadů větrných elektráren v širším území, zejména ve vztahu k zámku Radenín, hrobce Latourů, kostelu sv. Markéty, tvrzi Sudkův Důl, hradu Choustník, hradu Kámen a významným krajinným horizontům Blaníku a Svidníku. Dále navrhuji zpracování realistických vizualizací z obcí, vyhlídkových míst, kulturních památek a pohledových os, včetně vyhodnocení souběhu akceleračních oblastí AOV47–AOV50 a jejich společného vlivu na charakter historické kulturní krajiny. Současně navrhuji doplnění posouzení vlivů na poutní místo Svatá Anna, krajinné oblasti Pacovsko a Táborsko-Soběslavsko a pohledové horizonty Josafatského údolí podle § 12 zákona č. 114/1992 Sb., o ochraně přírody a krajiny. Pro případ, že významné negativní dopady na krajinný ráz a kulturně-historické hodnoty území nebudou spolehlivě vyloučeny, navrhuji vypuštění akcelerační oblasti AOV48 – Chrbonín a souvisejícího územního opatření z návrhu Změny č. 2 Územního rozvojového plánu ČR.<br>21. Podlimitní AOV<br>Akcelerační oblast AOV48 Chrbonín vykazuje dle podkladů předpokládaný instalovaný výkon pouze cca 45,5 MW, čímž nesplňuje limit „nad 50 MW" stanovený v odůvodnění Změny č. 2 ÚRP pro vymezování akceleračních oblastí celostátního významu. Vymezení AOV48 je proto v rozporu s vlastním odůvodněním pořizovatele a postrádá zákonnou i věcnou konzistenci. Návrh řešení: Požaduji vypuštění akcelerační oblasti AOV48 – Chrbonín a souvisejícího územního opatření z návrhu Změny č. 2 Územního rozvojového plánu ČR.<br>22. Chráněný receptor – Dětský domov Radenín<br>V bezprostřední blízkosti hranice akcelerační oblasti AOV48 – Chrbonín, přibližně ve vzdálenosti 500 m, se nachází Dětský domov Radenín, který představuje chráněný receptor ve smyslu nařízení vlády č. 272/2011 Sb., o ochraně zdraví před nepříznivými účinky hluku a vibrací. Jedná se o zařízení určené pro děti a mladistvé, tedy zvláště citlivou skupinu obyvatelstva, u níž je nutné posuzovat zdravotní dopady s maximální mírou opatrnosti. Dokumentace SEA neobsahuje konkrétní posouzení vlivů na tento chráněný receptor, zejména z hlediska hluku, infrazvuku, vibrací, amplitudové modulace a stroboskopického efektu (flicker efektu). V navazujících řízeních EIA proto musí být zpracováno plné hodnocení zdravotních rizik (HRA – Health Risk Assessment) a detailní akustické posouzení, které prokáže, že provozem větrných elektráren nedojde k nepříznivému ovlivnění zdraví a kvality života dětí umístěných v zařízení. Návrh řešení: Požaduji vypuštění akcelerační oblasti AOV48 – Chrbonín a souvisejícího územního opatření z návrhu Změny č. 2 Územního rozvojového plánu ČR.<br><br>**PŘIPOMÍNKY K AKCELERAČNÍ OBLASTI AOV49 – KŘEČ**<br><br>23. Nesprávný skutkový stav – vodní zdroje a hydrogeologické poměry<br>Dokumentace SEA nesprávně tvrdí, že se v území nenacházejí ochranná pásma vodních zdrojů, a z toho dovozuje zanedbatelné vlivy na vody. Současně však věcně nezohledňuje obecní a individuální studny v lokalitách Křeč, Kozmice – Za Petrovým, Černovice – V Padělkách, Vlčeves – Liščy a Svatá Anna, které slouží k zásobování obyvatel pitnou vodou. Dále návrh ignoruje toky, povrchové vody a prameniště v AOV. Nejsou dostatečně stanoveny limity zakládání VTE. Je ignorován vliv výstavby a trvání základů VTE na podzemní vody a místní horninové prostředí. Návrh je v rozporu s § 3 zákona č. 500/2004 Sb., správní řád, a se zákonem č. 254/2001 Sb., vodní zákon. Návrh řešení: Požadují vypuštění akcelerační oblasti AOV49 – Křeč a souvisejícího územního opatření z návrhu Změny č. 2 Územního rozvojového plánu ČR.<br>24. Rozpor s ochranou zemědělského půdního fondu (ZPF)<br>Zemědělský půdní fond tvoří přibližně 78 % území AOV49. Dokumentace připouští zábor půd I. třídy ochrany v rozsahu 2,45 ha a II. třídy ochrany v rozsahu 0,27 ha, přesto vliv označuje pouze za „mírně negativní". Návrh bagatelizuje rozsah výstavby VTE a její dopady, neřeší nebezpečí eroze půd, a nedostatečně hodnotí možnost poškození meliorací včetně nezjištění jejich rozsahu. Návrh je v rozporu se zákonem č. 334/1992 Sb., o ochraně zemědělského půdního fondu, který stanoví zvýšenou ochranu nejbonitnějších půd. Návrh řešení: Požadují vypuštění akcelerační oblasti AOV49 – Křeč a souvisejícího územního opatření z návrhu Změny č. 2 Územního rozvojového plánu ČR.<br>25. Rozpor s ochranou lesa (PUPFL)<br>Pozemky určené k plnění funkcí lesa (PUPFL) tvoří přibližně 22 % území AOV49. Dokumentace značně podceňuje, resp. ignoruje a nehodnotí rozsah zásahů spojených s výstavbou VTE a to přístupových komunikací, manipulačních ploch a související nutnou likvidaci a fragmentaci lesních porostů a jejich vliv na migrační prostupnost živočichů. Návrh je v rozporu se zákonem č. 289/1995 Sb., lesní zákon, a neprokazuje existenci převažujícího veřejného zájmu. Návrh řešení: Požaduji vypuštění akcelerační oblasti AOV49 – Křeč a souvisejícího územního opatření z návrhu Změny č. 2 Územního rozvojového plánu ČR.<br>26. Nedostatečná ochrana přírody a biodiverzity<br>SEA sama uvádí výskyt citlivých druhů ptáků a netopýrů, například krkavce velkého, motáka pochopa, čápa černého či netopýra rezavého. Biologické hodnocení neobsahuje vliv na hnízdiště orla mořského ve Mlýnech. Nebyly však dostatečně vyhodnoceny migrační trasy ani vazby na EVL Chýnovská jeskyně (CZ0314634) v rámci Natura 2000. V blízkém okolí AOV se nachází řada chráněných oblastí, které dokumentace nezmiňuje, dále cenných mokřadů a prameniš'. Územím prochází migrační koridory zvláště chráněných druhů velkých savců a lokální biokoridory a biocentra, viz územní plán obce. Dokumentace zcela podceňuje dopady výstavby na tuto skutečnost. SEA a UO stanoví zcela nedostatečná opatření na ochranu netopýrů a ptáků. Výstavba všech UO připouštěných VTE povede k naprosté devastaci celého území obledně dopravy obrovských dílů stavby, betonu, vybudování dostatečných přístupových komunikací. V oblasti nebyl vyhotoven ornitologický výzkum. Zásadním způsobem budou narušeny migrační koridory velkých savců a lokální biokoridory a biocentra. Vyskytují se chráněné druhy rostlin a živočichů neuvedené v SEA. Není dostatečná ochrana mokřadů (v UO bez ochranného pásma). V SEA je nedostatečně zjištěn rozsah mimolesní zeleně a je stanovena jeho nedostatečná ochrana. Provedeno vadné vyhodnocení vlivu na klima ze strany výstavby a provozu VTE. Návrh je v rozporu se zákonem č. 114/1992 Sb., o ochraně přírody a krajiny, s § 45i těhož zákona a s dohodou EUROBATS. Návrh řešení: Požaduji vyhotovení celoročního ornitologického a chiropterologického průzkumu v rozsahu odpovídajícím metodikám Agentury ochrany přírody a krajiny ČR a doporučením dohody EUROBATS, a to minimálně po dobu jednoho celého biologického cyklu. Současně požaduji doplnění biologického hodnocení o výskyt a migrační trasy zvláště chráněných druhů, zejména orla mořského a čápa černého, včetně vyhodnocení hnízdních, potravních a migračních vazeb v širším území. Dále požadují úplné posouzení vlivů na EVL Chýnovské jeskyně (CZ0314634) a soustavu Natura 2000, včetně kumulativních vlivů více akceleračních oblastí a vyhodnocení rizik mortality ptáků a netopýrů. Pro případ, že uvedené vlivy na biodiverzitu a zvláště chráněné druhy nebudou spolehlivě vyloučeny, požaduji vypuštění akcelerační oblasti AOV49 – Křeč a souvisejícího územního opatření z návrhu Změny č. 2 Územního rozvojového plánu ČR.<br>27. Nepřiměřené zásahy do krajinného rázu<br>Dokumentace sama připouští, že VTE budou novými dominantami viditelnými na velké vzdálenosti a mohou narušit pohledové osy na kostel sv. Jakuba Většího ve Křeči, hrad Choustník či historickou krajinu Sudkova Dolu. Současně nejsou dostatečně vyhodnoceny dopady na poutní místo Svatá Anna ani na tzv. Černovické vyhlídky. Obec Křeč je obklíčena z více stran v odstupové vzdálenosti 500 m. Dokumentace nehodnotí kumulovaný vliv všech 4 AOV47-50, chybí vizualizace dálkových pohledů a konkrétní hodnocení dopadů na kulturní a duchovní hodnoty území. Omezení výšky VTE na 250m a prezentace tohoto omezení jako zmírňujícího opatření dle SEA a UO, přičemž právě tato výška je základní příčinou zničení místního krajinného rázu, je absurdní. Návrh je v rozporu s § 12 zákona č. 114/1992 Sb., o ochraně přírody a krajiny. | |

| | | | | | | |
|---|---|---|---|---|---|---|
| | | | | | Návrh řešení: Požaduji doplnění podrobného hodnocení krajinného rázu, dálkových pohledů a kumulativních vizuálních dopadů větrných elektráren v širším území, zejména ve vztahu ke kostelu sv. Jakuba Většího ve Křečí, hradu Choustník, historické krajině Sudkova Dolu, poutnímu místu Svatá Anna a tzv. Černovickým vyhlídkám. Současně požaduji zpracování realistických vizualizací z obcí, významných vyhlídkových míst, kulturních památek a krajinných horizontů, včetně vyhodnocení souběhu akceleračních oblastí AOV47–AOV50 a jejich společného vlivu na charakter historické kulturní krajiny. Dále požaduji doplnění posouzení vlivů na pohledové osy, krajinné dominanty a dálkové horizonty podle § 12 zákona č. 114/1992 Sb., o ochraně přírody a krajiny. Pro případ, že významné negativní dopady na krajinný ráz a kulturně-historické hodnoty území nebudou spolehlivě vyloučeny, požaduji vypuštění akcelerační oblasti AOV49 – Křeč a souvisejícího územního opatření z návrhu Změny č. 2 Územního rozvojového plánu ČR.<br><br>**PŘIPOMÍNKY K AKCELERAČNÍ OBLASTI AOV50 – OBRATAŇ**<br><br>28. Nesprávný skutkový stav – vodní zdroje a hydrogeologické poměry<br>Dokumentace SEA nesprávně uvádí, že se v území nenacházejí ochranná pásma vodních zdrojů, přestože v území existují ochranná pásma evidenčních čísel 00200410 – Obrataň podzemní zdroj a 00206610 – Obrataň podzemní zdroj. Současně nejsou zohledněny studny obce Pořín v lokalitě Pinach ani závislost obyvatel okolních obcí na individuálních studních. Dále návrh ignoruje toky, povrchové vody a prameniště v AOV. Nejsou dostatečně stanoveny limity zakládání VTE. Je ignorován vliv výstavby a trvání základů VTE na podzemní vody a místní horninové prostředí. Návrh je v rozporu s § 3 zákona č. 500/2004 Sb., správní řád, a se zákonem č. 254/2001 Sb., vodní zákon. Návrh řešení: Požaduji vypuštění akceleračních oblastí AOV50 – Obrataň a souvisejícího územního opatření z návrhu Změny č. 2 Územního rozvojového plánu ČR.<br>29. Rozpor s ochranou zemědělského půdního fondu (ZPF)<br>Zemědělský půdní food tvoří přibližně 63,43 % území AOV50. Dokumentace připouští zábor půd I. třídy ochrany v rozsahu 1,38 ha a II. třídy ochrany v rozsahu 0,07 ha, přesto vliv označuje pouze za „mírně negativní". Návrh bagatelizuje rozsah výstavby VTE a její dopady, neřeší nebezpečí eroze půd, a nedostatečně hodnotí možnost polkození meliorací včetně nezjištění jejich rozsahu. Návrh je v rozporu se zákonem č. 334/1992 Sb., o ochraně zemědělského půdního fondu, který stanoví zvýšenou ochranu nejbonitnějších půd. Návrh řešení: Požaduji vypuštění akcelerační oblasti AOV50 – Obrataň a souvisejícího územního opatření z návrhu Změny č. 2 Územního rozvojového plánu ČR.<br>30. Rozpor s ochranou lesa (PUPFL)<br>Pozemky určené k plnění funkci lesa (PUPFL) tvoří přibližně 35,29 % území AOV50. Dokumentace značně podceňuje, resp. ignoruje a nebodnotí rozsah zásahů spojených s výstavbou VTE a to přístupových komunikací, manipulačních ploch a související nutnou likvidaci a fragmentaci lesních porostů a jejich vliv na migrační prostupnost živočichů. Návrh je v rozporu se zákonem č. 289/1995 Sb., lesní zákon, a nepreukazuje existenci převažujícího veřejného zájmu. Návrh řešení: Požadují vypuštění akcelerační oblasti AOV50 – Obrataň a souvisejícího územního opatření z návrhu Změny č. 2 Územního rozvojového plánu ČR.<br>31. Nedostatečná ochrana přírody a biodiverzity<br>SEA sama uvádí výskyt citlivých druhů ptáků a netopýrů, například luňáka červeného, motáka pilicha, krkavce velkého a netopýra rezavého. Nebyly však dostatečně vyhodnoceny migrační trasy, nadregionální biokoridor Čunkovský potok – Pařezitý, Roštejn ani vazby na EVL Chýnovská jeskyně (CZ0314634) v rámci Natura 2000. V blízkém okolí AOV se nachází řada chráněných oblastí, které dokumentace nezmiňuje, dále cenných mokřadů a prameniště. Územím prochází migrační koridory zvláště chráněných druhů velkých savců a lokální biokoridory a biocentra, viz územní plán obce. Dokumentace zcela podceňuje dopady výstavby na tuto skutečnost. SEA a UO stanoví zcela nedostatečná opatření na ochranu netopýrů a ptáků. Výstavba všech UO připouštěných VTE povede k naprosté devastaci celého území ohledně dopravy obrovských dílů stavby, betonu, vybudování dostatečných přístupových komunikací. V oblasti nebyl vyhotoven ornitologický výzkum. Zásadním způsobem budou narušeny migrační koridory velkých savců a lokální biokoridory a biocentra. Vyskytují se chráněné druhy rostlin a živočichů neuvedené v SEA. Není dostatečná ochrana mokřadů (v UO bez ochranného pásma ). V SEA je nedostatečně zjištěn rozsah mimolesní zeleně a je stanovena jeho nedostatečná ochrana. Provedeno vadné vyhodnocení vlivu na klima ze strany výstavby a provozu. Návrh je v rozporu se zákonem č. 114/1992 Sb., o ochraně přírody a krajiny, s § 45i téhož zákona a s dohodou EUROBATS. Návrh řešení: Navrhuji vyhotovení celoročního ornitologického a chiropterologického průzkumu v rozsahu odpovídajícím metodikám Agentury ochrany přírody a krajiny ČR a doporučením dohody EUROBATS, a to minimálně po dobu jednoho celého biologického cyklu. Dále navrhuji doplnění biologického hodnocení o podrobné vyhodnocení migračních tras ptáků a netopýrů, včetně posouzení funkčnosti nadregionálního biokoridoru Čunkovský potok – Pařezitý – Roštejn a kumulativních vlivů více akceleračních oblastí v širším území. Současně navrhuji úplné posouzení vlivů na EVL Chýnovská jeskyně (CZ0314634) a soustavu Natura 2000 podle § 45i zákona č. 114/1992 Sb., o ochraně přírody a krajiny, včetně vyhodnocení rizik mortality ptáků a netopýrů. Pro případ, že významné negativní vlivy na biodiverzitu, migrační prostupnost krajiny a zvláště chráněné druhy nebudou spolehlivě vyloučeny, navrhuji vypuštění akcelerační oblasti AOV50 – Obrataň a souvisejícího územního opatření z návrhu Změny č. 2 Územního rozvojového plánu ČR.<br>32. Nepřiměřené zásahy do krajinného rázu<br>Dokumentace sama připouští, že VTE budou novými dominantami viditelnými na velké vzdálenosti a mohou narušit pohledové vazby na hrad Kámen, hrad Choustník, hrad Šelmberk a tvrz Sudkův Důl. Současně nejsou dostatečně vyhodnoceny dopady na krajinné oblasti Pacovsko a Táborsko-Soběslavsko ani na pohledové horizonty Josafatského údolí. Dokumentace nehodnotí kumulovaný vliv všech 4 AOV47-50, chybí vizualizace dálkových pohledů a konkrétní hodnocení dopadů na kulturní a duchovní hodnoty území. Omezení výšky VTE na 250m a prezentace tohoto omezení jako zmírňujícího opatření dle SEA a UO, přičemž právě tato výška je základní příčinou zničení místního krajinného rázu, je absurdní. Návrh je v rozporu s § 12 zákona č. 114/1992 Sb., o ochraně přírody a krajiny. Návrh řešení: Navrhuji doplnění podrobného hodnocení krajinného rázu, dálkových pohledů a kumulativních vizuálních dopadů větrných elektráren v širším území, zejména ve vztahu k hradu Kámen, hradu Choustník, hradu Šelmberk, tvrzi Sudkův Důl a významným krajinným horizontům Josafatského údolí. Dále navrhuji zpracování realistických vizualizací z obcí, vyhlídkových míst, kulturních památek a pohledových os, včetně vyhodnocení souběhu akceleračních oblastí AOV47–AOV50 a jejich společného vlivu na charakter historické kulturní krajiny. Současně navrhuji doplnění posouzení vlivů na krajinné oblasti Pacovsko a Táborsko-Soběslavsko podle § 12 zákona č. 114/1992 Sb., o ochraně přírody a krajiny, včetně vyhodnocení dopadů na dálkové pohledy a krajinné dominanty. Pro případ, že významné negativní dopady na krajinný ráz a kulturně-historické hodnoty území nebudou spolehlivě vyloučeny, navrhuji vypuštění akcelerační oblasti AOV50 – Obrataň a souvisejícího územního opatření z návrhu Změny č. 2 Územního rozvojového plánu ČR.<br><br>**PŘIPOMÍNKY K AKCELERAČNÍM OBLASTEM AOV47 + AOV48 + AOV49 + AOV50**<br><br>33–36. Absence kumulativních a synergických vlivů<br>Dokumentace nehodnotí souběžné působení akceleračních oblastí AOV47, AOV48, AOV49 a AOV50, přestože společně vytvářejí souvislý pás větrných elektráren v krajině. Chybí vyhodnocení souběhu hluku, světelného znečištění, překážkového letecktého značení, fragmentace (devastace) lesů a krajiny a souběhu s koridorem vedení V406/407 Kočín–Mírovka. Návrh je v rozporu se zák. č. 100/2001 Sb., o posuzování vlivů na životní prostředí ( zejména s § 10g ), a se směrnicí 2001/42/ES. Dále chybí vyhodnocení zablokování územního rozvoje obcí a jejich obklíčení plánovanou výstavbou. Návrh řešení: Požaduji doplnění plného kumulativního a synergického posouzení všech akceleračních oblastí | |

| | | | | | | |
|---|---|---|---|---|---|---|
| | | | | | AOV47–AOV50 včetně souběhu s koridorem V406/407 Kočín–Mírovka, případně vypuštění všech akceleračních oblastí AOV47–AOV50 a souvisejících územních opatření z návrhu Změny č. 2 Územního rozvojového plánu ČR.<br>37–40. Rizika pro bezpečnost, letectví a IZS<br>V území se nachází jev ÚAP 119 – Zájmové území Ministerstva obrany, který podmiňuje umisťování vysokých staveb dalším posouzením. UO neobsahuje vyhodnocení vlivu na letecký provoz. Dokumentace současně nehodnotí dopady souvislého pásu VTE na zásahy vrtulníků integrovaného záchranného systému v lesním území. Nalézá se zde pásmo nízkého přeletu TSA 27 a to v bezprostřední blízkosti, v k.ú. Chválkov u Knl.. dokonce v přímém dotyku. Postup je v rozporu se zákonem č. 49/1997 Sb., o civilním letectví, a se zákonem č. 239/2000 Sb., o integrovaném záchranném systému. Návrh řešení: Požaduji doplnění odborného posouzení vlivů akcelerační oblasti na bezpečnost leteckého provozu, obranu státu a fungování integrovaného záchranného systému, zejména s ohledem na jev ÚAP 119 – Zájmové území Ministerstva obrany. Dále navrhuji vyhodnocení dopadů souvislého pásu větrných elektráren na zásahy vrtulníků integrovaného záchranného systému, letecké hašení lesních požárů, zdravotnickou záchrannou službu a další složky IZS v lesním území. Současně navrhuji doplnění závazných stanovisek Ministerstva obrany, Úřadu pro civilní letectví, Řízení letového provozu ČR a složek IZS k umístění větrných elektráren v dotčeném území. Pro případ, že uvedené vlivy nebudou spolehlivě vyloučeny, požaduji vypuštění všech akceleračních oblastí AOV47–AOV50 a souvisejících územních opatření z návrhu Změny č. 2 Územního rozvojového plánu ČR.<br>41–44. Nesouhlas obcí a veřejnosti<br>Dotčené obce přijaly nesouhlasná usnesení s vymezením akceleračních oblastí. Současně proběhlo referendum ve městě Černovice, které vyjádřilo nesouhlas občanů s výstavbou VTE. V obci Radenín byla podána petice proti vymezení AOV podepsaná 251 občany. Současně byla podána petice na Jihočeský kraj a Kraj Vysočinu za všechny čtyři akcelerační oblasti AOV47–AOV50 s přibližně 3.500 podpisy, což potvrzuje zásadní nesouhlas veřejnosti i samospráv, lze shrnout, že minimálně 2/3 trvale hlášených obyvatel celé oblasti jsou proti zřízení AOV47 plus uživatelé a vlastníci nemovitostí v území. Tvorba návrhu proběhla bez účasti obcí a veřejnosti, lhůta poskytnutá k připomínkám je zcela neadekvátní. Návrh je tak v rozporu s principem samosprávy a požadavky Aarhuské úmluvy. Návrh řešení: Požaduji respektování principu samosprávy a vypuštění akceleračních oblastí AOV47–AOV50 a souvisejících územních opatření z návrhu Změny č. 2 Územního rozvojového plánu ČR.<br>**PŘIPOMÍNKY K AKCELERAČNÍM OBLASTEM AOV24 + AOV47 + AOV48 + AOV49 + AOV50**<br>45–49. Nepřezkoumatelnost návrhu<br>Návrh pracuje pouze s modelovými předpokladem umístění větrných elektráren bez konkrétního rozmístění staveb a související infrastruktury. Bez znalosti konkrétní polohy nelze objektivně vyhodnotit hluk, dopady na veřejné zdraví, krajinný ráz ani dopady na obyvatele. Vyhodnocení vlivu SEA je proto naprosto formální. Návrh je proto nepřezkoumatelný podle § 172 zákona č. 500/2004 Sb., správní řád. Návrh řešení: Požaduji doplnění variant a modelů rozmístění větrných elektráren, přístupových komunikací a souvisejíci infrastruktury, případně vypuštění všech akceleračních oblastí AOV24 + AOV47 + AOV48 + AOV49 + AOV50 a souvisejících územních opatření z návrhu Změny č. 2 Územního rozvojového plánu ČR.<br>50–54. Nepřípustné odkládání posouzení vlivů<br>Klíčové vlivy na veřejné zdraví, hluk, vibrace, flicker efekt, ptáky a netopýry nejsou posouzeny nyní, ale až v budoucích navazujících řízeních nebo v monitoringu po realizaci záměru. Tím dochází k přenesení podstatných otázek mimo fázi SEA, kdy již nebude možné ovlivnit samotné vymezení území. Postup je v rozporu se zásadou prevence a se zákonem č. 100/2001 Sb. Návrh řešení: Požaduji doplnění posouzení vlivů již ve fázi SEA, zejména v oblasti veřejného zdraví, hluku, flicker efektu a vlivů na biodiverzitu. Případně vypuštění všech akceleračních oblastí AOV24 + AOV47 + AOV48 + AOV49 + AOV50 a souvisejících územních opatření z návrhu Změny č. 2 Územního rozvojového plánu ČR.<br>55–59. Nedostatečné posouzení vlivů na veřejné zdraví<br>Dokumentace neobsahuje konkrétní akustickou studii ani posouzení infrazvuku, amplitudové modulace a stroboskopického efektu. Současně připouští obytnou nebo rekreační zástavbu ve vzdálenostech okolo 500 m od hranic AOV, přičemž ve velmi mnoha případech se zejména obytné nebo rekreační objekty nacházejí přímo na hranici akceleračních oblastí nebo ve vzdálenostech kratších než 500 m. Dokumentace současně nehodnotí kumulativní zdravotní dopady souběhu více akceleračních oblastí AOV47–AOV50 na obyvatele dotčených obcí. Návrh je v rozporu se zákonem č. 258/2000 Sb., o ochraně veřejného zdraví, a s nařízením vlády č. 272/2011 Sb. Návrh řešení: Požaduji zpracování plného hodnocení zdravotních rizik (HRA), detailní akustické studie a posouzení infrazvuku, vibrací, amplitudové modulace a flicker efektu. Současně požaduji stanovení minimální odstupové vzdálenosti větrných elektráren od zastavitelného území, obytné a rekreační zástavby v rozsahu nejméně šestinásobku celkové výšky větrné elektrárny (6× výška VTE), nejméně však vždy 1km, a to s ohledem na princip předběžné opatrnosti a ochranu veřejného zdraví. Pro případ, že uvedená odstupová vzdálenost nebude stanovena, požaduji vypuštění všech akceleračních oblastí AOV24 + AOV47 + AOV48 + AOV49 + AOV50 a souvisejících územních opatření z návrhu Změny č. 2 Územního rozvojového plánu ČR.<br>60–64. Nedostatečné odůvodnění výběru lokality<br>Dokumentace vůbec nevysvětluje, proč byla zvolena právě krajina s velmi vysokým podílem lesa, kvalitní zemědělské půdy a kulturních, přírodních a zejména krajinných hodnot a vůbec dané území, co bylo (objektivně a konkrétně specifikováno) vlastně podkladem a důvodem pro volbu dané lokality. Současně nejsou porovnány méně konfliktní varianty ani brownfieldy, přestože samotný ÚRP ČR deklaruje preferenci narušených území. Postup je v rozporu s principem minimalizace dopadů a s § 172 správního řádu. Návrh řešení: Požaduji vypuštění všech akceleračních oblastí AOV24 + AOV47 + AOV48 + AOV49 + AOV50 a souvisejících územních opatření z návrhu Změny č. 2 Územního rozvojového plánu ČR.<br>65–69. Dopady na majetek a infrastrukturu<br>SEA nesprávně hodnotí vlivy na hmotné statky jako nulové, přestože lze očekávat zatížení místních komunikací, pokles hodnoty nemovitostí a zásahy do obecní infrastruktury. Pozemky a budovy v okolí VTE budou zcela znehodnoceny, když hlavní devizou jejich tržní hodnoty je právě zdejší naprostý klid a zachovalá krajina. V území se nachází i vodohospodářská infrastruktura, včetně vodojemů a vrtů, jejichž ochrana nebyla posouzena. Dokumentace ignoruje FVE (např. v části obce Mnich Chválkov v bezprostřední blízkosti hranice AOV47). Místní a krajské komunikace nejsou uzpůsobeny na nezbytný rozsah plánované výstavby. Dochází tak k nepřiměřenému zásahu do vlastnických práv podle čl. 11 Listiny základních práv a svobod. Návrh řešení: Navrhuji doplnění podrobného posouzení dopadů větrných elektráren na hmotné statky, místní komunikace, technickou a vodohospodářskou infrastrukturu, včetně vodojemů, vodovodních řadů a dalších zařízení sloužících k zásobování obyvatel pitnou vodou. Dále navrhuji vyhodnocení dopadů přepravy nadrozměrných komponent na stav silnic nižších tříd, mostů a obecních komunikací, včetně návrhu konkrétních opatření k ochraně infrastruktury a majetku obcí. Současně navrhuji doplnění posouzení vlivů na hodnotu nemovitostí, kvalitu bydlení a výkon vlastnických práv obyvatel dotčeného území podle čl. 11 Listiny základních práv a svobod. Pro případ, že významné negativní dopady na majetek, infrastrukturu a vlastnická práva nebudou spolehlivě vyloučeny, navrhuji vypuštění všech akceleračních oblastí AOV24 + AOV47 + AOV48 + AOV49 + AOV50 a souvisejících územních opatření z návrhu Změny č. 2 Územního rozvojového plánu ČR.<br>70–74. Rozpor s principem minimalizace dopadů a veřejným zájmem, rozpor s ústavním pořádkem<br>Akcelerační oblasti mají být podle odůvodnění URP ČR vymezovány v územích s nízkým konfliktním potenciálem. AOV24 + AOV47 + AOV48 + AOV49 + AOV50 vykazují vysoce konfliktní střety s ochranou vod, lesa, ZPF, biodiverzity, krajinného rázu i veřejného zdraví. Návrh proto neprokazuje proporcionalitu zásahu ani převahu veřejného zájmu nad negativními dopady. Nadto veřejný zájem na stavbě VTE a navíc | |

## Příloha č. 5zp – Vyhodnocení připomínek obcí a veřejnosti

| Poř. č. | Připomínkové místo | Číslo jednací | Článek | AO | Připomínka | Vyhodnocení |
|---|---|---|---|---|---|---|
| | | | | | takovýmto způsobem není nikde výslovně definován. AOV a ÚO neodůvodněně zvýhodňují jednu skupinu subjektů před jinými konkrétně investory VTE před občany a obyvateli zasažených obcí a vlastníky nemovitostí, což je v rozporu zejména s čl. 3 odst.1, čl. 4 odst. 3,4, čl. 7, čl. 8, čl. 101 odst.1. Ústavy ČR. Návrh řešení: Požadují doplnění řádného vyhodnocení proporcionality zásahu do území a prokázání převahy veřejného zájmu nad negativními dopady na životní prostředí, krajinu, veřejné zdraví a majetková práva obyvatel. Současně požaduji doplnění variantního posouzení méně konfliktních lokalit, včetně brownfieldů a území s nižším střetem s ochranou vod, lesa, zemědělského půdního fondu, biodiverzity a krajinného rázu. Dále požaduji přepracování návrhu tak, aby akcelerační oblasti byly vymezovány pouze v územích s prokazatelně nízkým konfliktním potenciálem v souladu s odůvodněním ÚRP ČR a principem minimalizace dopadů. Pro případ, že proporcionalita zásahu a převaha veřejného zájmu nebudou spolehlivě prokázány, požaduji vypuštění všech akceleračních oblastí AOV24 + AOV47 + AOV48 + AOV49 + AOV50 a souvisejících územních opatření z návrhu Změny č. 2 Územního rozvojového plánu ČR.<br>75–79. Nedostatečnost zmírňujících opatření<br>Stanovená opatření jsou převážně obecná, formální a deklaratorní, například omezení výšky VTE na 200 nebo 250 m, a zejména odporující zjištěním v rámci SEA. Dokumentace neobsahuje konkrétní opatření pro ochranu obyvatelstva před hlukem, dalšími výše uvedenými fyzikálními jevy, světelným znečištěním nebo pro zachování migrační prostupnosti krajiny. Závěr o dostatečnosti opatření je proto nepodložený a v rozporu se zákonem č. 100/2001 Sb. Návrh řešení: Navrhuji doplnění konkrétních a závazných zmírňujících opatření pro ochranu obyvatelstva před hlukem, infrazvukem, amplitudovou modulací, vibracemi, stroboskopickým efektem a světelným znečištěním. Dále navrhuji doplnění opatření pro zachování migrační prostupnosti krajiny, ochranu ptáků a netopýrů a omezení kumulativních dopadů více akceleračních oblastí v širším území. Současně navrhuji stanovení jasných podmínek pro monitoring, kontrolu a vyhodnocování dopadů nezávislými odbornými institucemi, nikoliv pouze provozovateli větrných elektráren. Dále navrhuji stanovení minimální odstupové vzdálenosti větrných elektráren od obytné a rekreační zástavby v rozsahu nejméně šestinásobku celkové výšky větrné elektrárny (6× výška VTE), nejméně však vždy 1km. Pro případ, že účinná a konkrétní zmírňující opatření nebudou doplněna a jejich funkčnost spolehlivě prokázána, navrhuji vypuštění všech akceleračních oblastí AOV24 + AOV47 + AOV48 + AOV49 + AOV50 a souvisejících územních opatření z návrhu Změny č. 2 Územního rozvojového plánu ČR.<br>80–84. Vnitřní rozpory a nedostatečný monitoring<br>SEA současně tvrdí, že kumulativní vlivy nebyly zjištěny, ale zároveň připouští jejich existenci při souběhu více AOV. Monitoring je nepřípustně navržen až po realizaci záměru a převážně v režii provozovatelů. Dokumentace je proto vnitřně rozporná a nepřezkoumatelná. Návrh řešení: Navrhuji doplnění nezávislého a transparentního systému monitoringu, který bude prováděn již před realizací záměru a následně i v průběhu provozu větrných elektráren. Dále navrhuji, aby monitoring nebyl zajišťován pouze provozovateli větrných elektráren, ale také nezávislými odbornými institucemi a orgány ochrany přírody, veřejného zdraví a životního prostředí. Současně navrhuji doplnění konkrétních metodik, rozsahu a kontrolních mechanismů monitoringu hluku, infrazvuku, mortality ptáků a netopýrů, migračních tras, krajinného rázu a kumulativních vlivů. Pro případ, že nebude zajištěn nezávislý, odborný a přezkoumatelný monitoring vlivů záměru, navrhuji vypuštění všech akceleračních oblastí AOV24 + AOV47 + AOV48 + AOV49 + AOV50 a souvisejících územních opatření z návrhu Změny č. 2 Územního rozvojového plánu ČR.<br>85–89. Absence variantního řešení<br>Dokumentace neposuzuje alternativní lokality ani modely a varianty rozmístění, počtu či výšky VTE. Není prokázáno, že navržená varianta představuje řešení s nejmenšími dopady na životní prostředí a obyvatele. Není ani tvrzen a prokazován veřejný zájem zřízení AOV. Postup je v rozporu se směrnicí 2001/42/ES a zákonem č. 100/2001 Sb. Návrh řešení: Navrhuji doplnění variantního posouzení akceleračních oblastí, včetně alternativních lokalit, jiného rozmístění větrných elektráren, nižšího počtu staveb a variant s menší výškou větrných elektráren. Dále navrhuji vyhodnocení méně konfliktních řešení, zejména využití brownfieldů, narušených území a lokalit s nižším střetem s ochranou přírody, krajinného rázu, veřejného zdraví a obytné zástavby. Současně navrhuji doplnění srovnávací analýzy jednotlivých variant z hlediska dopadů na životní prostředí, veřejné zdraví, biodiverzitu, krajinný ráz a majetková práva obyvatel. Pro případ, že nebude prokázáno, že navržená varianta představuje řešení s nejmenšími dopady na životní prostředí a obyvatele, navrhuji vypuštění všech akceleračních oblastí AOV24 + AOV47 + AOV48 + AOV49 + AOV50 a souvisejících územních opatření z návrhu Změny č. 2 Územního rozvojového plánu ČR.<br>90–94. Nepřiměřenost zásahu do území<br>Navržené řešení představuje brutální zásah do charakteru krajiny, kvality života obyvatel i majetkových práv a narušení jejich legitimního očekávání, že tyto hodnoty budou zachovány. Nebylo prokázáno (dokumentace se tím ani nezabývá), že negativní dopady nelze dosáhnout jiným, méně konfliktním řešením. Návrh tak nesplňuje princip proporcionality vyžadovaný správním právem i judikaturou správních soudů. Návrh řešení: Navrhuji doplnění řádného posouzení proporcionality zásahu do území, včetně vyhodnocení dopadů na krajinný ráz, kvalitu života obyvatel, veřejné zdraví, majetková práva a charakter venkovského prostředí. Dále navrhuji prokázání, že sledovaného veřejného zájmu nelze dosáhnout jiným, méně konfliktním řešením s nižšími dopady na obyvatele a životní prostředí. Současně navrhuji doplnění variantního řešení a vyhodnocení méně zatěžujících alternativ v souladu s principem proporcionality a minimalizace zásahů do práv obyvatel. Pro případ, že proporcionalita zásahu a nezbytnost navrženého řešení nebudou spolehlivě prokázány, navrhuji vypuštění všech akceleračních oblastí AOV24 + AOV47 + AOV48 + AOV49 + AOV50 a souvisejících územních opatření z návrhu Změny č. 2 Územního rozvojového plánu ČR.<br>95–99. Riziko lesních požárů a omezení možností hašení<br>AOV24 + AOV47 + AOV48 + AOV49 + AOV50 se z významné části nacházejí v lesních porostech nebo v jejich bezprostřední blízkosti. Dokumentace SEA však vůbec nehodnotí riziko vzniku a šíření lesních požárů ani dopady souvislého pásu větrných elektráren na možnosti zásahu jednotek požární ochrany a integrovaného záchranného systému. Dokumentace současně nehodnotí kumulativní dopad souvislého pásu cca 88 větrných elektráren v AOV47–AOV50 na krizové řízení a požární bezpečnost krajiny. V podmínkách probíhající klimatické změny a narůstajícího rizika sucha představuje rozsáhlá industrializace lesních hřebenů významné zvýšení požárního rizika v území. Návrh je v rozporu se zásadou prevence podle § 2900 občanského zákoníku, s požadavky zákona č. 133/1985 Sb., o požární ochraně, a s požadavkem řádného vyhodnocení rizik podle zákona č. 100/2001 Sb., o posuzování vlivů na životní prostředí. Návrh řešení: Požaduji doplnění podrobného posouzení požárních rizik, možností zásahu HZS a dopadů souvislého pásu větrných elektráren na letecké hašení lesních požárů, krizové řízení a evakuaci obyvatel. Současně požaduji stanovisko HZS a odborné vyhodnocení dostupnosti území pro zásahovou techniku v podmínkách rozsáhlých lesních požárů. Pro případ, že uvedená rizika nebudou spolehlivě vyloučena, požaduji vypuštění akceleračních oblastí AOV24 + AOV47 + AOV48 + AOV49 + AOV50 a souvisejících územních opatření z návrhu Změny č. 2 Územního rozvojového plánu ČR.<br>100. Procesní vada – neúplné zveřejnění koordinačního výkresu<br>Proces zveřejnění návrhu Změny č. 2 ÚRP vykazuje vady, neboť koordinační výkres nebyl zveřejněn v úplné podobě a chybí zde údaje k identifikaci katastrálních parcel k přesnému určení hranice AOV. Ve zveřejněné dokumentaci absentovaly záměry FVE, přestože představují významnou součást navrhovaného využití území a mají zásadní význam pro posouzení kumulativních a synergických vlivů. Veřejnosti tak nebyla umožněna řádná orientace v návrhu ani efektivní uplatnění připomínek, čímž mohlo dojít ke zkrácení procesních práv veřejnosti. Návrh řešení: Požadujeme vypořádání této procesní vady v souladu se zásadou ochrany práv veřejnosti a transparentnosti procesu pořizování opatření obecné povahy. | |

| | | | | | | |
|---|---|---|---|---|---|---|
| | | | | | Čekalová Blažena | |

| | | | | | | |
|---|---|---|---|---|---|---|
| | | | | | III. NÁZEV ZÁMĚRU<br><br>**Akcelerační oblasti na území Jihočeského kraje (okresy Jindřichův Hradec a Tábor) a Kraje Vysočina (okres Pelhřimov): AOV24 – Lodhéřov, AOV47 – Bukovec, AOV48 – Chrbonín, AOV49 – Křeč a AOV50 – Obrataň.**<br><br>IV. DOTČENÉ ÚZEMÍ<br><br>**AOV24 – Lodhéřov**<br>Rozloha plochy 3,9 km2, max. výkon 42 MW, max. počet věží 12, max. výška věží 200 m.<br>Katastrální území: Lodhéřov, Studnice u Lodhéřova a Velký Ratmírov.<br>**AOV47 – Bukovec**<br>Rozloha plochy 11,8 km2, max. výkon 115,5 MW, max. počet věží 33, max. výška věží 250 m.<br>Katastrální území: Březina u Deštné, Bořetín, Dobešov u Černovic, Drunče, Hojovice, Chválkov u Kamenice nad Lipou, Psárov, Třiklasovice a Vlkosovice.<br>**AOV48 – Chrbonín**<br>Rozloha plochy 4,9 km2, max. výkon 45,5 MW, max. počet věží 13 VTE, max. výška věží 250 m.<br>Katastrální území: Hroby, Chrbonín, Kozmice u Chýnova, Mlýny u Choustníku, Radenín a Vlčeves.<br>**AOV49 – Křeč**<br>Rozloha plochy 8,4 km2, max. výkon 84 MW, max. počet věží 24, max. výška věží 200 m.<br>Katastrální území: Bezděčín u Obrataně, Černovice u Tábora, Kozmice u Chýnova, Křeč, Nové Dvory u Pořína, Střítež u Černovic a Sudkův Důl.<br>**AOV50 – Obrataň**<br>Rozloha plochy 6,5 km2, max. výkon 63 MW, max. počet věží 18, max. výška věží 250 m.<br>Katastrální území: Bezděčín u Obrataně, Hrobská Zahrádka, Nové Dvory u Pořína, Obrataň, Pořín a Prasetín.<br><br>V. STANOVISKO<br><br>**S návrhem Územního opatření k AOV24 – Lodhéřov, AOV47 – Bukovec, AOV48 – Chrbonín, AOV49 – Křeč a AOV50 – Obrataň (UO) zásadně nesouhlasím a požaduji jejich vyřazení ze Změny č. 2 Územního rozvojového plánu ČR, případně jejich zásadní přepracování. Návrh vykazuje závažné nedostatky z hlediska zákonnosti, ochrany životního prostředí, ochrany veřejného zdraví i ochrany práv obyvatel dotčeného území.**<br><br>Návrh akceleračních oblastí AOV24 – Lodhéřov, AOV47 – Bukovec, AOV48 – Chrbonín, AOV49 – Křeč a AOV50 je v rozporu s principem předběžné opatrnosti, požadavky na ochranu veřejného zdraví, ochranu přírody a krajiny, ochranu vodních zdrojů i se zásadou proporcionality zásahu do území. Současně nebyly dostatečně vyhodnoceny kumulativní a synergické vlivy souběhu | |

| | | | | | | |
|---|---|---|---|---|---|---|
| | | | | | akceleračních oblastí AOV47 – Bukovec, AOV48 – Chrbonín, AOV49 – Křeč a AOV50 – Obrataň a zamýšlené stavby větrných elektráren (VTE) při naplnění stanovených limitů (zejména výška a množství).<br><br>Dokumentace SEA (SEA) a UO v předložené podobě není dostatečně odůvodněná, neobsahuje konkrétní odborné podklady a v řadě oblastí odkládá podstatné posouzení vlivů až do budoucích navazujících řízení. Návrh je proto nepřezkoumatelný a v rozporu s právními předpisy České republiky i Evropské unie. Současně může mít závažné dopady na krajinný ráz, biodiverzitu, vodní poměry, kulturně-historické hodnoty území i kvalitu života obyvatel.<br><br>Požaduji proto především vypuštění akceleračních oblastí AOV24 – Lodhéřov, AOV47 – Bukovec, AOV48 – Chrbonín, AOV49 – Křeč a AOV50 – Obrataň a souvisejícího územního opatření z návrhu Změny č. 2 Územního rozvojového plánu ČR. Pro případ, že tomuto požadavku nebude vyhověno, požaduji zásadní přepracování návrhu, zejména doplnění plného vyhodnocení kumulativních vlivů, ochrany veřejného zdraví, ochrany PUPFL, vlivů na soustavu Natura 2000, chráněné živočichy, krajinný ráz, vodní zdroje a majetková práva obyvatel. Současně žádám, aby všechny připomínky byly řádně a individuálně vypořádány v souladu se zákonem, včetně konkrétního a přezkoumatelného odůvodnění způsobu jejich vypořádání.<br><br>**VI. PŘIPOMÍNKY K AKCELERAČNÍM OBLASTEM AOV24, AOV47, AOV48, AOV49 a AOV50**<br><br>**PŘIPOMÍNKY K AKCELERAČNÍ OBLASTI AOV24 – LODHÉŘOV**<br><br>1. Nesprávně zjištěný skutkový stav – ochranná pásma vodních zdrojů, rozpor s ochranou vod<br>Dokumentace SEA nesprávně uvádí, že se v území nenacházejí ochranná pásma vodních zdrojů, přestože v území existuje ochranné pásmo evidenčního čísla 00242303 – Přehrův Žďár podzemní S1, S2. Současně není zohledněna závislost obyvatel na individuálních studních. Obec Lodhéřov a zejména místní část Studnice se dlouhodobě potýkají s nedostatkem pitné vody ve studních a s omezeným zásobováním obyvatel pitnou vodou. Dále návrh ignoruje toky, povrchové vody a prameniště v AOV. Nejsou dostatečně stanoveny limity zakládání VTE. Je ignorován vliv výstavby a trvání základů VTE na podzemní vody a místní horninové prostředí. Návrh je v rozporu s § 3 zákona č. 500/2004 Sb., správní řád, a se zákonem č. 254/2001 Sb., vodní zákon. Návrh řešení: Požaduji vypuštění akcelerační oblasti AOV24 – Lodhéřov a souvisejícího územního opatření z návrhu Změny č. 2 Územního rozvojového plánu ČR.<br>2. Rozpor s ochranou zemědělského půdního fondu (ZPF)<br>Zemědělský půdní fond tvoří přibližně 70 % území AOV24. Dokumentace připouští zábor půd I. třídy ochrany v rozsahu 0,08 ha a II. třídy ochrany v rozsahu 0,59 ha, přesto vliv označuje pouze za „mírně negativní". Návrh bagatelizuje rozsah výstavby VTE a její dopady, neřeší nebezpečí eroze půd, a nedostatečně hodnotí možnost poškození meliorací včetně nezjištění jejich rozsahu. Návrh je v rozporu se zákonem č. 334/1992 Sb., o ochraně zemědělského půdního fondu, který stanoví zvýšenou ochranu nejbonitnějších půd. Návrh řešení: Požaduji vypuštění akcelerační oblasti AOV24 – Lodhéřov a souvisejícího územního opatření z návrhu Změny č. 2 Územního rozvojového plánu ČR.<br>3. Rozpor s ochranou lesa (PUPFL)<br>Pozemky určené k plnění funkcí lesa (PUPFL) tvoří přibližně 30 % území AOV24, tedy téměř třetinu celé oblasti. Dokumentace značně podceňuje a nehodnotí rozsah zásahů spojených s výstavbou VTE a to přístupových komunikací, manipulačních ploch a nutnou související likvidací a fragmentací lesních porostů a jejich vliv na migrační prostupnost živočichů. Návrh je v rozporu se zákonem č. 289/1995 Sb., lesní zákon, a neprokazuje existenci převažujícího veřejného zájmu. Návrh řešení: Požaduji vypuštění akcelerační oblasti AOV24 – Lodhéřov a souvisejícího územního opatření z návrhu Změny č. 2 Územního rozvojového plánu ČR.<br>4. Nedostatečná ochrana přírody a biodiverzity<br>SEA sama uvádí výskyt citlivých druhů ptáků a netopýrů, například čápa černého, motáka pochopa, motáka pilicha, krkavce velkého nebo netopýra rezavého. Nebyly však dostatečně vyhodnoceny migrační trasy ani možné dopady na CHKO Třeboňsko. Chybí potvrzený výskyt orla mořského a čápa černého. V oblasti nebyl vyhotoven ornitologický výzkum. Posouzení pro SEA trvalo jen 5 měsíců a není proto dostatečné. SEA a UO stanoví zcela nedostatečná opatření na ochranu netopýrů a ptáků. Postup je v rozporu se zákonem č. 114/1992 Sb., o ochraně přírody a krajiny. Návrh řešení: Požaduji vyhotovení celoročního ornitologického a chiropterologického průzkumu, včetně vyhodnocení migračních tras ptáků a netopýrů, kumulativních vlivů a dopadů na CHKO Třeboňsko. Současně požaduji doplnění biologických průzkumů o výskyt zvláště chráněných druhů, zejména orla mořského a čápa černého, a následné nové vyhodnocení vlivů v rámci SEA. Pro případ, že uvedené nedostatky nebudou řádně odstraněny, požaduji vypuštění akcelerační oblasti AOV24 – Lodhéřov a souvisejícího územního opatření z návrhu Změny č. 2 Územního rozvojového plánu ČR.<br>5. Nedostatečné posouzení vlivů na veřejné zdraví<br>Dokumentace neobsahuje konkrétní akustickou studii ani posouzení infrazvuku, amplitudové modulace, vibrací a stroboskopického efektu a současně nehodnotí celkové zatížení území z hlediska souběhu těchto vlivů. Současně sama připouští riziko obtěžování v okrajové zástavbě Lodhéřova v noční době. Vzhledem k reliéfu kotliny, ve které Lodhéřov leží, existuje riziko odrazů a zesílení akustického tlaku. Návrh je v rozporu se zákonem č. 258/2000 Sb., o ochraně veřejného zdraví, a s nařízením vlády č. 272/2011 Sb. Návrh řešení: Požaduji zpracování detailní akustické studie a plného hodnocení zdravotních rizik (HRA), které posoudí hluk, infrazvuk, amplitudovou modulaci, stroboskopický efekt a kumulativní vlivy větrných elektráren na obyvatele Lodhéřova a okolních sídel, a to včetně noční doby. Současně požaduji vyhodnocení vlivu reliéfu kotliny na šíření hluku, vznik odrazů a možné zesilování akustického tlaku v zastavěném území. Dále požaduji stanovení minimální odstupové vzdálenosti větrných elektráren od obytné a rekreační zástavby v rozsahu nejméně v rozsahu nejméně šestinásobku celkové výšky větrné elektrárny (6× výška VTE), nejméně však vždy 1km. Pro případ, že uvedené vlivy nebudou spolehlivě vyloučeny, požaduji vypuštění akcelerační oblasti AOV24 – Lodhéřov a souvisejícího územního opatření z návrhu Změny č. 2 Územního rozvojového plánu ČR.<br>6. Rizika pro bezpečnost, letectví a IZS<br>V území se nachází jev ÚAP 119 – Zájmové území Ministerstva obrany, který podmiňuje umisťování vysokých staveb dalším posouzením. Do území zasahuje Grid ATZ a ochranné pásmo letiště LKJH Jindřichův Hradec. Dokumentace současně nehodnotí dopady souvislého pásu VTE na zásahy vrtulníků integrovaného záchranného systému v lesním území. Postup je v rozporu se zákonem č. 49/1997 Sb., o civilním letectví, a se zákonem č. 239/2000 Sb., o integrovaném záchranném systému. Návrh řešení: Požaduji doplnění odborného posouzení vlivů akcelerační oblasti AOV24 – Lodhéřov na bezpečnost leteckého provozu, obranu státu a fungování integrovaného záchranného systému, zejména s ohledem na jev ÚAP 119 – Zájmové území Ministerstva obrany, Grid ATZ a ochranné pásmo letiště LKJH Jindřichův Hradec. Současně požaduji vyhodnocení dopadů souvislého pásu větrných elektráren na zásahy vrtulníků IZS, letecké hašení lesních požárů, zdravotnické záchranné služby a policejních vrtulníků, včetně posouzení bezpečnosti letových koridorů a omezení manévrovacích možností v lesním území. Dále požaduji stanoviska Ministerstva obrany, Úřadu pro civilní letectví, Řízení letového provozu ČR a složek IZS k umístění větrných elektráren v daném území. Pro případ, že uvedené bezpečnostní a letecké vlivy nebudou spolehlivě vyloučeny, požaduji vypuštění akcelerační oblasti AOV24 – Lodhéřov a souvisejícího územního opatření z návrhu Změny č. 2 Územního rozvojového plánu ČR.<br>7. Nepřiměřené zásahy do krajinného rázu | |

| | | | | | | |
|---|---|---|---|---|---|---|
| | | | | | Dokumentace sama připouští, že VTE budou novými výškovými dominantami viditelnými na velké vzdálenosti. Dotčeno může být působení kulturně-historických dominant, zejména zámku Červená Lhota a městské památkové rezervace Jindřichův Hradec, včetně významných pohledových vazeb. Chybí vizualizace dálkových pohledů a konkrétní hodnocení dopadů na kulturní a duchovní hodnoty území. Návrh je v rozporu s § 12 zákona č. 114/1992 Sb., o ochraně přírody a krajiny. Návrh řešení: Požaduji doplnění podrobného hodnocení krajinného rázu, vizualizace dálkových pohledů a vizuálních dopadů větrných elektráren na kulturně-historické dominanty území, zejména zámek Červená Lhota, městskou památkovou rezervaci Jindřichův Hradec a související pohledové osy a krajinné horizonty. Současně požaduji zpracování vizualizací z významných vyhlídkových míst, památkově chráněných území a dálkových pohledů, včetně vyhodnocení kumulativních vizuálních dopadů s dalšími záměry větrných elektráren v širším území. Dále požaduji posouzení souladu návrhu s ochranou kulturní krajiny a charakteru historického krajinného rázu podle § 12 zákona č. 114/1992 Sb., o ochraně přírody a krajiny. Pro případ, že významné negativní dopady na krajinný ráz a kulturně-historické hodnoty území nebudou společně vyloučeny, požaduji vypuštění akcelerační oblasti AOV24 – Lodhéřov a souvisejícího územního opatření z návrhu Změny č. 2 Územního rozvojového plánu ČR.<br>8. Podlimitní AOV<br>Akcelerační oblast AOV24 Lodhéřov vykazuje dle podkladů předpokládaný instalovaný výkon pouze cca 42 MW, čímž nesplňuje limit „nad 50 MW" stanovený v odůvodnění Změny č. 2 ÚRP pro vymezování akceleračních oblastí celostátního významu. Vymezení AOV24 je proto v rozporu s vlastním odůvodněním pořizovatele a postrádá zákonnou i věcnou konzistenci. Návrh řešení: Požaduji vypuštění akcelerační oblasti AOV24 – Lodhéřov a souvisejícího územního opatření z návrhu Změny č. 2 Územního rozvojového plánu ČR.<br>9. Nesouhlas obce a veřejnosti<br>Dotčená obec přijala nesouhlasné usnesení s vymezením akcelerační oblasti. Současně byla podána petice proti AOV24 s podpisy většiny místních občanů. Návrh je tak v rozporu s principem samosprávy a požadavky Aarhuské úmluvy. Návrh řešení: Požaduji vypuštění akcelerační oblasti AOV24 – Lodhéřov a souvisejícího územního opatření z návrhu Změny č. 2 Územního rozvojového plánu ČR.<br><br>**PŘIPOMÍNKY K AKCELERAČNÍ OBLASTI AOV47 – BUKOVEC**<br><br>10. Nesprávně zjištěný skutkový stav – ochranná pásma vodních zdrojů, rozpor s ochranou vod<br>Dokumentace SEA nesprávně uvádí, že se v území nenacházejí ochranná pásma vodních zdrojů, přestože v území existují ochranná pásma evidenčního čísla 00299703 – Drunče, Březina (vrt 501) a 00323810 – Hojovice (studna 5). Současně nejsou zohledněny další využívané zdroje pitné vody v Psárově a Bořetíně (zejména stávající obecní vrt o hloubce 50m a vodojem, oboje ve vzdálenosti do 300m od hranice AOV47, dtto plánovaný obecní vrt a přívod k vodojemu) ani závislost obyvatel na individuálních studních. Dále návrh ignoruje toky, povrchové vody a prameniště v AOV. Nejsou dostatečně stanoveny limity zakládání VTE. Je ignorován vliv výstavby a trvání základů VTE na podzemní vody a místní horninové prostředí. Není zjištěn rozsah poddolovaných oblastí. Návrh je v rozporu s § 3 zákona č. 500/2004 Sb., správní řád, a se zákonem č. 254/2001 Sb., vodní zákon. Návrh řešení: Požaduji vypuštění akcelerační oblasti AOV47 – Bukovec a souvisejícího územního opatření z návrhu Změny č. 2 Územního rozvojového plánu ČR.<br>11. Rozpor s ochranou zemědělského půdního fondu (ZPF)<br>Zemědělský půdní fond tvoří přibližně 48,32 % území AOV47. Dokumentace připouští zábor půd I. třídy ochrany v rozsahu 2,31 ha a II. třídy ochrany v rozsahu 0,10 ha, přesto vliv označuje pouze za „mírně negativní". Návrh bagatelizuje rozsah výstavby VTE a její dopady, neřeší nebezpečí eroze půd, a nedostatečně hodnotí možnost poškození meliorací včetně nezjištění jejich rozsahu. Návrh je v rozporu se zákonem č. 334/1992 Sb., o ochraně zemědělského půdního fondu, který stanoví zvýšenou ochranu nejbonitnějších půd. Návrh řešení: Požaduji vypuštění akcelerační oblasti AOV47 – Bukovec a souvisejícího územního opatření z návrhu Změny č. 2 Územního rozvojového plánu ČR.<br>12. Rozpor s ochranou lesa (PUPFL)<br>Pozemky určené k plnění funkcí lesa (PUPFL) tvoří přibližně 51,58 % území AOV47, tedy více než polovinu celé oblasti. Dokumentace značně podceňuje, resp. ignoruje a nebodnotí rozsah zásahů spojených s výstavbou VTE a to přístupových komunikací, manipulačních ploch a souvisejícími nutnou likvidací a fragmentací lesních porostů a jejich vliv na migrační prostupnost živočichů. Návrh je v rozporu se zákonem č. 289/1995 Sb., lesní zákon, a neprokazuje existenci převažujícího veřejného zájmu. Návrh řešení: Požaduji vypuštění akcelerační oblasti AOV47 – Bukovec a souvisejícího územního opatření z návrhu Změny č. 2 Územního rozvojového plánu ČR.<br>13. Nedostatečná ochrana přírody a biodiverzity<br>V blízkém okolí AOV 47 se nachází řada chráněných oblastí, dokumentace nezmiňuje PP Hučský potok (vzdálenost cca 2.000 m, ochranné pásmo 330 ha), dále cenných mokřadů a prameniště, dále významný biotop u rybníka Táta pobíží hranice AOV. SEA sama uvádí výskyt citlivých druhů ptáků a netopýrů, například motáka pilicha, datla černého nebo netopýra rezavého, a dalších druhů netopýrů, neuvádí však, že tyto výskyty jsou významné v samotné AOV, nejen v jejím blízkém okolí. Nálezy netopýrů dle ČESON jsou dle jeho evidence přímo v AOV47 (Bořetín) a dále v blízkém okolí (Předboř, Choustník, Dobešov u Černovic, Lidmaň, Těmice). Nebyly dostatečně vyhodnoceny migrační trasy ani možné dopady na EVL. Chýnovské jeskyně (CZ0314634) v rámci soustavy Natura 2000. Středem celého území prochází migrační koridory zvláště chráněných druhů velkých savců a lokální biokoridory a biocentra, viz územní plány všech obcí v AOV. Dokumentace zcela podceňuje dopady výstavby na tuto skutečnost. SEA a UO stanoví zcela nedostatečná opatření na ochranu netopýrů a ptáků. Výstavba 33 VTE povede k nárazové devastaci celého území ohledně dopravy obrovských dílů stavby, betonu, vybudování dostatečných přístupových komunikací na zalesněný střed celé AOV 47. Chybí potvrzený výskyt orla mořského, sokola stěhovavého, luňáka červeného, ledňáčka říčního, čápa černého. V oblasti nebyl vyhotoven ornitologický výzkum. Zásadním způsobem budou narušeny migrační koridory velkých savců a lokální biokoridory a biocentra. Vyskytují se chráněné druhy vachta trojlistá, pestnatec májový, skokan skřehotavý, kuňka obecná. Není dostatečná ochrana mokřadů (v UO bez ochranného pásma). V SEA je nedostatečně zjištěn rozsah mimolesní zeleně a je stanovena jeho nedostatečná ochrana. Provedeno vadné vyhodnocení vlivu na klima ze strany výstavby a provozu VTE. Posouzení pro SEA trvalo jen 5 měsíců a není proto dostatečné. Postup je v rozporu se zákonem č. 114/1992 Sb., o ochraně přírody a krajiny, a s mezinárodní dohodou EUROBATS. Návrh řešení: Požaduji vyhotovení celoročního ornitologického a chiropterologického průzkumu v rozsahu odpovídajícím metodikám Agentury ochrany přírody a krajiny ČR a doporučením dohody EUROBATS, a to minimálně po dobu jednoho celého biologického cyklu. Současně požaduji doplnění biologického hodnocení o výskyt a migrační trasy zvláště chráněných druhů, zejména orla mořského a čápa černého, včetně vyhodnocení hnízdních, potravních a migračních vazeb v širším území. Dále požaduji úplné posouzení vlivů na EVL Chýnovské jeskyně (CZ0314634) a soustavu Natura 2000, včetně kumulativních vlivů více akceleračních oblastí a vyhodnocení rizik mortality ptáků a netopýrů. Pro případ, že uvedené vlivy na biodiverzitu a zvláště chráněné druhy nebudou společně vyloučeny, požaduji vypuštění akcelerační oblasti AOV47 – Bukovec a souvisejícího územního opatření z návrhu Změny č. 2 Územního rozvojového plánu ČR.<br>14. Nedostatečné posouzení vlivů na veřejné zdraví<br>Dokumentace neobsahuje konkrétní akustickou studii ani posouzení vibrací, infrazvuku, amplitudové modulace a stroboskopického efektu, v tomto směru je zcela bez odůvodnění a současně nehodnotí celkové zatížení území z hlediska souběhu těchto vlivů. Dokumentace uvádí, že se předpokládá ve vzdálenosti 500m hluková hladina 37dB na 1 VTE, přičemž toto tvrzení není podloženo žádnou studií (takto vysoké a rozměrné VTE se v ČR ani nenacházejí) ani bližším zdůvodněním a nebere vůbec v úvahu kumulaci více zdrojů hluku – více VTE a ani sílu větru a specifický způsob měření u VTE. Současně sama připouští, že některé obytné objekty se nacházejí ve vzdálenostech kratších než 500 m od hranice AOV47. Řada obytných objektů se způsobem využití rodinný dům je blíže než 500 m k hranici AOV 47, jde konkrétně o tyto obytné objekty v: k.ú. Bořetín č.p.: [ ] k.ú. Dobešov ( Cihelny ) č.p. [ ] 32, 57, k.ú. Vlkosovice č.p.: [ ] k.ú. Drunče č.p.:1, 2, 3, 4, 12, 48, 40, k.ú. Březina u JH č.p.: [ ] k.ú. Třklasovice č.p. [ ] k.ú. Psárov č.p.: [ ] k.ú. Hojovice č.p.: [ ] | |

| | | | | | | |
|---|---|---|---|---|---|---|
| | | | | | 63, 46, k.ú. Chválkov u KnL. č.p. 94, 14, Rutov č.p.: 62, 68, 60. Návrh je v rozporu se zákonem č. 258/2000 Sb., o ochraně veřejného zdraví, a s nařízením vlády č. 272/2011 Sb. Sama vzdálenost 500m je z hlediska ochrany veřejného zdraví naprosto nedostatečná. Samotná výstavba dále velmi výrazným způsobem zatíží hlukem, prašností, blokováním dopravy celé území, jedná se o tisíce m3 betonu apod. Návrh řešení: Požadují zpracování detailní akustické studie a plného hodnocení zdravotních rizik (HRA), které posoudí hluk, infrazvuk, amplitudovou modulaci, stroboskopický efekt a kumulativní vlivy větrných elektráren na obyvatele, a to včetně noční doby. Současně požadují vyhodnocení vlivu reliéfu krajiny na šíření hluku, vznik odrazů a možné zesilování akustického tlaku v zastavěném území. Dále požadují stanovení minimální odstupové vzdálenosti větrných elektráren od obytné a rekreační zástavby v rozsahu nejméně šestinásobku celkové výšky větrné elektrárny (6× výška VTE), nejméně však vždy 1km. Pro případ, že uvedené vlivy nebudou spolehlivě vyloučeny, požadují vypuštění akcelerační oblasti AOV47 – Bukovec a souvisejícího územního opatření z návrhu Změny č. 2 Územního rozvojového plánu ČR.<br>15. Nepřiměřené zásahy do krajinného rázu<br>Dokumentace sama připouští, že VTE budou novými výškovými dominantami viditelnými na velké vzdálenosti a připouští negativní vliv na krajinný ráz, byť naprosto neadekvátně vyhodnocený. Sama připouští, že dotčeno může být působení kulturně-historických dominant, zejména hradu Choustník, hradu Kámen a zámku Červená Lhota, významné kostely, památník v Mnichu, sakrální stavby a výletní místa, včetně významných pohledových vazeb, mnohé z nich jsou navíc do 1000m vzdáleny od hranice AOV47 a to zejména archeologické a kulturní památky v Mnichu, Hojovicích, Bořetíně (Mostkova kaplička na hranicích AOV47) a Druních (např. slovanské pohřebiště na hranicích AOV47). Navrhovaná opatření v dokumentaci na zmírnění negativního vlivu jsou zcela nesmyslná a nedostatečná (zachování údajných pohledových os, barva doprovodných staveb VTE, „hnízda" VTE) a odporují i ostatním částem dokumentace (odstupové vzdálenosti mezi VTE, přípustná hustota VTE v AOV). Např. hrad Choustník a stejnojmenný kopec je vidiněbyl prakticky odevšad. Žádné pohledové osy ani zhavření věží zničení krajinného rázu neodvrátí. Plánované stavby VTE jsou při svém plánovaném množství (cca 88 věží ve všech 4 AOV47-50 ) a při limitní výšce 250m tak gigantické (chladicí věže JETE mají 155 m), že při běžném převýšení zdejších kopců nad zdejší mírně zvlněnou krajinu cca 100-150m ji naprosto pohledově ovládnou, obzvlášť budou-li stát na nejvyšších bodech plánovaných AOV (což je pro investory žádoucí). Dokumentace nehodnotí kumulovaný vliv všech 4 AOV47-50, chybí vizualizace dálkových pohledů a konkrétní hodnocení dopadů na kulturní a duchovní hodnoty území. Omezení výšky VTE na 250m a prezentace tohoto omezení jako zmírňujícího opatření dle SEA a ÚO, přičemž právě tato výška je základní příčinou zničení místního krajinného rázu, je absurdní. Návrh je v naprostém rozporu s § 12 zákona č. 114/1992 Sb., o ochraně přírody a krajiny a dopad na krajinný ráz je silně negativní. Návrh řešení: Navrhují doplnění podrobného hodnocení krajinného rázu, vizualizace dálkových pohledů a kumulativních vizuálních dopadů větrných elektráren v širším území, a to zejména ve vztahu k hradu Choustník, hradu Kámen, zámku Červená Lhota a dalším kulturně-historickým dominantám. Dále navrhují zpracování realistických vizualizací z významných vyhlídkových míst, obcí, kulturních památek a krajinných horizontů, včetně posouzení souběhu akceleračních oblastí AOV47–AOV50. Současně navrhují vyhodnocení vlivů na charakter historické kulturní krajiny, dálkové pohledové osy a krajinné dominanty podle § 12 zákona č. 114/1992 Sb., o ochraně přírody a krajiny. Pro případ, že významné negativní dopady na krajinný ráz a kulturně-historické hodnoty území nebudou spolehlivě vyloučeny, navrhují vypuštění akcelerační oblasti AOV47 – Bukovec a souvisejícího územního opatření z návrhu Změny č. 2 Územního rozvojového plánu ČR.<br>**PŘIPOMÍNKY K AKCELERAČNÍ OBLASTI AOV48 – CHRBONÍN**<br>16. Nesprávný skutkový stav – vodní zdroje a hydrogeologické poměry<br>Dokumentace SEA nesprávně uvádí, že se v území nenacházejí ochranná pásma vodních zdrojů, přestože v území existují ochranná pásma evidenčních čísel 00306203 – Chrbonín studny 1, 2, 00222503 – Terezín studny S1, S2, S3 a 00444603 – Radenín studny S1, S2, S3. Současně však vůbec nezohledňuje obecní a individuální studny v lokalitách Vlčerves a Lišky, které slouží k zásobování obyvatel pitnou vodou. Dále návrh ignoruje toky, povrchové vody a prameniště v AOV. Nejsou dostatečně stanoveny limity zakládání VTE. Je ignorován vliv výstavby a trvání základů VTE na podzemní vody a místní hornivové prostředí. Návrh je v rozporu s § 3 zákona č. 500/2004 Sb., správní řád, a se zákonem č. 254/2001 Sb., vodní zákon. Návrh řešení: Požadují vypuštění akcelerační oblasti AOV48 – Chrbonín a souvisejícího územního opatření z návrhu Změny č. 2 Územního rozvojového plánu ČR.<br>17. Rozpor s ochranou zemědělského půdního fondu (ZPF)<br>Zemědělský půdní fond tvoří přibližně 52 % území AOV48. Dokumentace připouští zábor půd I. třídy ochrany v rozsahu 0,81 ha a II. třídy ochrany v rozsahu 0,11 ha, přesto vliv označuje pouze za „mírně negativní". Návrh bagatelizuje rozsah výstavby VTE a její dopady, neřeší nebezpečí eroze půd, a nedostatečně hodnotí možnost poškození meliorací včetně nezjištění jejich rozsahu. Návrh je v rozporu se zákonem č. 334/1992 Sb., o ochraně zemědělského půdního fondu, který stanoví zvýšenou ochranu nejbonitnějších půd. Návrh řešení: Požadují vypuštění akcelerační oblasti AOV48 – Chrbonín a souvisejícího územního opatření z návrhu Změny č. 2 Územního rozvojového plánu ČR.<br>18. Rozpor s ochranou lesa (PUPFL)<br>Pozemky určené k plnění funkcí lesa (PUPFL) tvoří přibližně 48 % území AOV48. Dokumentace značně podceňuje, resp. ignoruje a nehodnotí rozsah zásahů spojených s výstavbou VTE a to přístupových komunikací, manipulačních ploch a související nutnou likvidaci a fragmentaci lesních porostů a jejich vliv na migrační prostupnost živočichů. Návrh je v rozporu se zákonem č. 289/1995 Sb., lesní zákon, a neprokazuje existenci převažujícího veřejného zájmu. Návrh řešení: Požadují vypuštění akcelerační oblasti AOV48 – Chrbonín a souvisejícího územního opatření z návrhu Změny č. 2 Územního rozvojového plánu ČR.<br>19. Nedostatečná ochrana přírody a biodiverzity<br>SEA sama uvádí výskyt citlivých druhů ptáků, například hulíka červeného, káně lesní, sluka lesní, křepelka polní, býl rudý. Biologické hodnocení neobsahuje vliv na hnízdiště orla mořského ve Mlýnech. A dále dokumentace uvádí výskyt netopýrů, např. netopýr rezavý, nyroměný, parkový a nejmenší. Nebyly však dostatečně vyhodnoceny migrační trasy a vazby na významné zimoviště EVL Chýnovská jeskyně (CZ0314634) v rámci Natura 2000. V blízkém okolí AOV se nachází řada chráněných oblastí, které dokumentace nezmiňuje, dále cenných mokřadů a prameniště. Územím prochází migrační koridory zvláště chráněných druhů velkých savců a lokální biokoridory a biocentra, viz územní plán obce. Dokumentace zcela podceňuje dopady výstavby na tuto skutečnost. SEA a ÚO stanoví zcela nedostatečná opatření na ochranu netopýrů a ptáků. Výstavba všech v ÚO připuštěných VTE povede k naprosté devastaci celého území obledně dopravy obrovských dílů stavby, betonu, vybudování dostatečných přístupových komunikací. V oblasti nebyl vyhoroven ornitologický výzkum. Zásadním způsobem budou narušeny migrační koridory velkých savců a lokální biokoridory a biocentra. Vyskytují se chráněné druhy rostlin a živočichů neuvedené v SEA. Není dostatečná ochrana mokřadů (v UO bez ochranného pásma). V SEA je nedostatečně zjištěn rozsah mimolesní zeleně a je stanovena její nedostatečná ochrana. Provedeno vadné vyhodnocení vlivu na klima ze strany výstavby a provozu VTE. Návrh je v rozporu se zákonem č. 114/1992 Sb., o ochraně přírody a krajiny, s § 45i téhož zákona a s dohodou EUROBATS. Návrh řešení: Požadují vyhotovení celoročního ornitologického a chiropterologického průzkumu v rozsahu odpovídajícím metodikám Agentury ochrany přírody a krajiny ČR a doporučením dohody EUROBATS, a to minimálně po dobu jednoho celého biologického cyklu. Současně požadují doplnění biologického hodnocení o výskyt a migrační trasy zvláště chráněných druhů, zejména orla mořského a čápa černého, včetně vyhodnocení hnízdních, potravních a migračních vazeb v širším území. Dále požadují úplné posouzení vlivů na EVL Chýnovské jeskyně (CZ0314634) a soustavu Natura 2000, včetně kumulativních vlivů více akceleračních oblastí a vyhodnocení rizik mortality ptáků a netopýrů. Pro případ, že uvedené vlivy na biodiverzitu a zvláště chráněné druhy nebudou spolehlivě vyloučeny, požadují vypuštění akcelerační oblasti AOV48 – Chrbonín a souvisejícího územního opatření z návrhu Změny č. 2 Územního rozvojového plánu ČR.<br>20. Nepřiměřené zásahy do krajinného rázu | |

| | | | | | | |
|---|---|---|---|---|---|---|
| | | | | | Dokumentace sama připouští, že VTE budou novými dominantami viditelnými na velké vzdálenosti a mohou narušit pohledové vazby na zámek Radenín, hrobku Latourů a kostel sv. Markéty, dále Sudkův Důl s tvrzí, hrad Choustník a hrad Kámen a výrazné horizonty Blaníku a Svidníku. Současně nejsou dostatečně vyhodnoceny dopady na poutní místo Svatá Anna, krajinné oblasti Pacovsko a Táborsko-Soběslavsko ani na pohledové horizonty Josafatského údolí. Návrh je v rozporu s § 12 zákona č. 114/1992 Sb., o ochraně přírody a krajiny. Návrh řešení: Navrhuji doplnění podrobného hodnocení krajinného rázu, dálkových pohledů a kumulativních vizuálních dopadů větrných elektráren v širším území, zejména ve vztahu k zámku Radenín, hrobce Latourů, kostelu sv. Markéty, tvrzi Sudkův Důl, hradu Choustník, hradu Kámen a významným krajinným horizontům Blaníku a Svidníku. Dále navrhuji zpracování realistických vizualizací z obcí, vyhlídkových míst, kulturních památek a pohledových os, včetně vyhodnocení souběhu akceleračních oblastí AOV47–AOV50 a jejich společného vlivu na charakter historické kulturní krajiny. Současně navrhuji doplnění posouzení vlivů na poutní místo Svatá Anna, krajinné oblasti Pacovsko a Táborsko-Soběslavsko a pohledové horizonty Josafatského údolí podle § 12 zákona č. 114/1992 Sb., o ochraně přírody a krajiny. Pro případ, že významné negativní dopady na krajinný ráz a kulturně-historické hodnoty území nebudou spolehlivě vyloučeny, navrhuji vypuštění akcelerační oblasti AOV48 – Chrbonín a souvisejícího územního opatření z návrhu Změny č. 2 Územního rozvojového plánu ČR.<br>21. Podlimitní AOV<br>Akcelerační oblast AOV48 Chrbonín vykazuje dle podkladů předpokládaný instalovaný výkon pouze cca 45,5 MW, čímž nesplňuje limit „nad 50 MW" stanovený v odůvodnění Změny č. 2 ÚRP pro vymezování akceleračních oblastí celostátního významu. Vymezení AOV48 je proto v rozporu s vlastním odůvodněním pořizovatele a postrádá zákonnou i věcnou konzistenci. Návrh řešení: Požaduji vypuštění akcelerační oblasti AOV48 – Chrbonín a souvisejícího územního opatření z návrhu Změny č. 2 Územního rozvojového plánu ČR.<br>22. Chráněný receptor – Dětský domov Radenín<br>V bezprostřední blízkosti hranice akcelerační oblasti AOV48 – Chrbonín, přibližně ve vzdálenosti 500 m, se nachází Dětský domov Radenín, který představuje chráněný receptor ve smyslu nařízení vlády č. 272/2011 Sb., o ochraně zdraví před nepříznivými účinky hluku a vibrací. Jedná se o zařízení určené pro děti a mladistvé, tedy zvláště citlivou skupinu obyvatelstva, u níž je nutné posuzovat zdravotní dopady s maximální mírou opatrnosti. Dokumentace SEA neobsahuje konkrétní posouzení vlivů na tento chráněný receptor, zejména z hlediska hluku, infrazvuku, vibrací, amplitudové modulace a stroboskopického efektu (flicker efektu). V navazujících řízeních EIA proto musí být zpracováno plné hodnocení zdravotních rizik (HRA – Health Risk Assessment) a detailní akustické posouzení, které prokáže, že provozem větrných elektráren nedojde k nepříznivému ovlivnění zdraví a kvality života dětí umístěných v zařízení. Návrh řešení: Požaduji vypuštění akcelerační oblasti AOV48 – Chrbonín a souvisejícího územního opatření z návrhu Změny č. 2 Územního rozvojového plánu ČR.<br><br>**PŘIPOMÍNKY K AKCELERAČNÍ OBLASTI AOV49 – KŘEČ**<br><br>23. Nesprávný skutkový stav – vodní zdroje a hydrogeologické poměry<br>Dokumentace SEA nesprávně tvrdí, že se v území nenacházejí ochranná pásma vodních zdrojů, a z toho dovozuje zanedbatelné vlivy na vody. Současně však věcně nezohledňuje obecní a individuální studny v lokalitách Křeč, Kozmice – Za Petrovým, Černovice – V Padělkách, Vlčeves – Liščy a Svatá Anna, které slouží k zásobování obyvatel pitnou vodou. Dále návrh ignoruje toky, povrchové vody a prameniště v AOV. Nejsou dostatečně stanoveny limity zakládání VTE. Je ignorován vliv výstavby a trvání základů VTE na podzemní vody a místní hydrinové prostředí. Návrh je v rozporu s § 3 zákona č. 500/2004 Sb., správní řád, a se zákonem č. 254/2001 Sb., vodní zákon. Návrh řešení: Požadují vypuštění akcelerační oblasti AOV49 – Křeč a souvisejícího územního opatření z návrhu Změny č. 2 Územního rozvojového plánu ČR.<br>24. Rozpor s ochranou zemědělského půdního fondu (ZPF)<br>Zemědělský půdní fond tvoří přibližně 78 % území AOV49. Dokumentace připouští zábor půd I. třídy ochrany v rozsahu 2,45 ha a II. třídy ochrany v rozsahu 0,27 ha, přesto vliv označuje pouze za „mírně negativní". Návrh bagatelizuje rozsah výstavby VTE a její dopady, neřeší nebezpečí eroze půd, a nedostatečně hodnotí možnost poškození meliorací včetně nezjištění jejich rozsahu. Návrh je v rozporu se zákonem č. 334/1992 Sb., o ochraně zemědělského půdního fondu, který stanoví zvýšenou ochranu nejbonitnějších půd. Návrh řešení: Požadují vypuštění akcelerační oblasti AOV49 – Křeč a souvisejícího územního opatření z návrhu Změny č. 2 Územního rozvojového plánu ČR.<br>25. Rozpor s ochranou lesa (PUPFL)<br>Pozemky určené k plnění funkcí lesa (PUPFL) tvoří přibližně 22 % území AOV49. Dokumentace značně podceňuje, resp. ignoruje a nehodnotí rozsah zásahů spojených s výstavbou VTE a to přístupových komunikací, manipulačních ploch a související nutnou likvidaci a fragmentaci lesních porostů a jejich vliv na migrační prostupnost živočichů. Návrh je v rozporu se zákonem č. 289/1995 Sb., lesní zákon, a neprokazuje existenci převažujícího veřejného zájmu. Návrh řešení: Požaduji vypuštění akcelerační oblasti AOV49 – Křeč a souvisejícího územního opatření z návrhu Změny č. 2 Územního rozvojového plánu ČR.<br>26. Nedostatečná ochrana přírody a biodiverzity<br>SEA sama uvádí výskyt citlivých druhů ptáků a netopýrů, například krkavce velkého, motáka pochopa, čápa černého či netopýra rezavého. Biologické hodnocení neobsahuje vliv na hnízdiště orla mořského ve Mlýnech. Nebyly však dostatečně vyhodnoceny migrační trasy ani vazby na EVL Chýnovská jeskyně (CZ0314634) v rámci Natura 2000. V blízkém okolí AOV se nachází řada chráněných oblastí, které dokumentace nezmiňuje, dále cenných mokřadů a prameniš'. Územím prochází migrační koridory zvláště chráněných druhů velkých savců a lokální biokoridory a biocentra, viz územní plán obce. Dokumentace zcela podceňuje dopady výstavby na tuto skutečnost. SEA a UO stanoví zcela nedostatečná opatření na ochranu netopýrů a ptáků. Výstavba všech UO připouštěných VTE povede k naprosté devastaci celého území obledně dopravy obrovských dílů stavby, betonu, vybudování dostatečných přístupových komunikací. V oblasti nebyl vyhotoven ornitologický výzkum. Zásadním způsobem budou narušeny migrační koridory velkých savců a lokální biokoridory a biocentra. Vyskytují se chráněné druhy rostlin a živočichů neuvedené v SEA. Není dostatečná ochrana mokřadů (v UO bez ochranného pásma). V SEA je nedostatečně zjištěn rozsah mimolesní zeleně a je stanovena jeho nedostatečná ochrana. Provedeno vadné vyhodnocení vlivu na klima ze strany výstavby a provozu VTE. Návrh je v rozporu se zákonem č. 114/1992 Sb., o ochraně přírody a krajiny, s § 45i těhož zákona a s dohodou EUROBATS. Návrh řešení: Požaduji vyhotovení celoročního ornitologického a chiropterologického průzkumu v rozsahu odpovídajícím metodikám Agentury ochrany přírody a krajiny ČR a doporučením dohody EUROBATS, a to minimálně po dobu jednoho celého biologického cyklu. Současně požaduji doplnění biologického hodnocení o výskyt a migrační trasy zvláště chráněných druhů, zejména orla mořského a čápa černého, včetně vyhodnocení hnízdních, potravních a migračních vazeb v širším území. Dále požadují úplné posouzení vlivů na EVL Chýnovské jeskyně (CZ0314634) a soustavu Natura 2000, včetně kumulativních vlivů více akceleračních oblastí a vyhodnocení rizik mortality ptáků a netopýrů. Pro případ, že uvedené vlivy na biodiverzitu a zvláště chráněné druhy nebudou spolehlivě vyloučeny, požaduji vypuštění akcelerační oblasti AOV49 – Křeč a souvisejícího územního opatření z návrhu Změny č. 2 Územního rozvojového plánu ČR.<br>27. Nepřiměřené zásahy do krajinného rázu<br>Dokumentace sama připouští, že VTE budou novými dominantami viditelnými na velké vzdálenosti a mohou narušit pohledové osy na kostel sv. Jakuba Většího ve Křeči, hrad Choustník či historickou krajinu Sudkova Dolu. Současně nejsou dostatečně vyhodnoceny dopady na poutní místo Svatá Anna ani na tzv. Černovické vyhlídky. Obec Křeč je obklíčena z více stran v odstupové vzdálenosti 500 m. Dokumentace nehodnotí kumulovaný vliv všech 4 AOV47-50, chybí vizualizace dálkových pohledů a konkrétní hodnocení dopadů na kulturní a duchovní hodnoty území. Omezení výšky VTE na 250m a prezentace tohoto omezení jako zmírňujícího opatření dle SEA a UO, přičemž právě tato výška je základní příčinou zničení místního krajinného rázu, je absurdní. Návrh je v rozporu s § 12 zákona č. 114/1992 Sb., o ochraně přírody a krajiny. | |

| | | | | | | |
|---|---|---|---|---|---|---|
| | | | | | Návrh řešení: Požaduji doplnění podrobného hodnocení krajinného rázu, dálkových pohledů a kumulativních vizuálních dopadů větrných elektráren v širším území, zejména ve vztahu ke kostelu sv. Jakuba Většího ve Křečí, hradu Choustník, historické krajině Sudkova Dolu, poutnímu místu Svatá Anna a tzv. Černovickým vyhlídkám. Současně požaduji zpracování realistických vizualizací z obcí, významných vyhlídkových míst, kulturních památek a krajinných horizontů, včetně vyhodnocení souběhu akceleračních oblastí AOV47–AOV50 a jejich společného vlivu na charakter historické kulturní krajiny. Dále požaduji doplnění posouzení vlivů na pohledové osy, krajinné dominanty a dálkové horizonty podle § 12 zákona č. 114/1992 Sb., o ochraně přírody a krajiny. Pro případ, že významné negativní dopady na krajinný ráz a kulturně-historické hodnoty území nebudou spolehlivě vyloučeny, požaduji vypuštění akcelerační oblasti AOV49 – Křeč a souvisejícího územního opatření z návrhu Změny č. 2 Územního rozvojového plánu ČR.<br><br>**PŘIPOMÍNKY K AKCELERAČNÍ OBLASTI AOV50 – OBRATAŇ**<br><br>28. Nesprávný skutkový stav – vodní zdroje a hydrogeologické poměry<br>Dokumentace SEA nesprávně uvádí, že se v území nenacházejí ochranná pásma vodních zdrojů, přestože v území existují ochranná pásma evidenčních čísel 00200410 – Obrataň podzemní zdroj a 00206610 – Obrataň podzemní zdroj. Současně nejsou zohledněny studny obce Pořín v lokalitě Pinach ani závislost obyvatel okolních obcí na individuálních studních. Dále návrh ignoruje toky, povrchové vody a prameniště v AOV. Nejsou dostatečně stanoveny limity zakládání VTE. Je ignorován vliv výstavby a trvání základů VTE na podzemní vody a místní horninové prostředí. Návrh je v rozporu s § 3 zákona č. 500/2004 Sb., správní řád, a se zákonem č. 254/2001 Sb., vodní zákon. Návrh řešení: Požaduji vypuštění akceleračních oblastí AOV50 – Obrataň a souvisejícího územního opatření z návrhu Změny č. 2 Územního rozvojového plánu ČR.<br>29. Rozpor s ochranou zemědělského půdního fondu (ZPF)<br>Zemědělský půdní food tvoří přibližně 63,43 % území AOV50. Dokumentace připouští zábor půd I. třídy ochrany v rozsahu 1,38 ha a II. třídy ochrany v rozsahu 0,07 ha, přesto vliv označuje pouze za „mírně negativní". Návrh bagatelizuje rozsah výstavby VTE a její dopady, neřeší nebezpečí eroze půd, a nedostatečně hodnotí možnost polkození meliorací včetně nezjištění jejich rozsahu. Návrh je v rozporu se zákonem č. 334/1992 Sb., o ochraně zemědělského půdního fondu, který stanoví zvýšenou ochranu nejbonitnějších půd. Návrh řešení: Požaduji vypuštění akcelerační oblasti AOV50 – Obrataň a souvisejícího územního opatření z návrhu Změny č. 2 Územního rozvojového plánu ČR.<br>30. Rozpor s ochranou lesa (PUPFL)<br>Pozemky určené k plnění funkci lesa (PUPFL) tvoří přibližně 35,29 % území AOV50. Dokumentace značně podceňuje, resp. ignoruje a nebodnotí rozsah zásahů spojených s výstavbou VTE a to přístupových komunikací, manipulačních ploch a související nutnou likvidaci a fragmentaci lesních porostů a jejich vliv na migrační prostupnost živočichů. Návrh je v rozporu se zákonem č. 289/1995 Sb., lesní zákon, a neprokazuje existenci převažujícího veřejného zájmu. Návrh řešení: Požadují vypuštění akcelerační oblasti AOV50 – Obrataň a souvisejícího územního opatření z návrhu Změny č. 2 Územního rozvojového plánu ČR.<br>31. Nedostatečná ochrana přírody a biodiverzity<br>SEA sama uvádí výskyt citlivých druhů ptáků a netopýrů, například luňáka červeného, motáka pilicha, krkavce velkého a netopýra rezavého. Nebyly však dostatečně vyhodnoceny migrační trasy, nadregionální biokoridor Čunkovský potok – Pařezitý, Roštejn ani vazby na EVL Chýnovská jeskyně (CZ0314634) v rámci Natura 2000. V blízkém okolí AOV se nachází řada chráněných oblastí, které dokumentace nezmiňuje, dále cenných mokřadů a prameniště. Územím prochází migrační koridory zvláště chráněných druhů velkých savců a lokální biokoridory a biocentra, viz územní plán obce. Dokumentace zcela podceňuje dopady výstavby na tuto skutečnost. SEA a UO stanoví zcela nedostatečná opatření na ochranu netopýrů a ptáků. Výstavba všech UO připouštěných VTE povede k naprosté devastaci celého území ohledně dopravy obrovských dílů stavby, betonu, vybudování dostatečných přístupových komunikací. V oblasti nebyl vyhotoven ornitologický výzkum. Zásadním způsobem budou narušeny migrační koridory velkých savců a lokální biokoridory a biocentra. Vyskytují se chráněné druhy rostlin a živočichů neuvedené v SEA. Není dostatečná ochrana mokřadů (v UO bez ochranného pásma ). V SEA je nedostatečně zjištěn rozsah mimolesní zeleně a je stanovena jeho nedostatečná ochrana. Provedeno vadné vyhodnocení vlivu na klima ze strany výstavby a provozu. Návrh je v rozporu se zákonem č. 114/1992 Sb., o ochraně přírody a krajiny, s § 45i téhož zákona a s dohodou EUROBATS. Návrh řešení: Navrhuji vyhotovení celoročního ornitologického a chiropterologického průzkumu v rozsahu odpovídajícím metodikám Agentury ochrany přírody a krajiny ČR a doporučením dohody EUROBATS, a to minimálně po dobu jednoho celého biologického cyklu. Dále navrhuji doplnění biologického hodnocení o podrobné vyhodnocení migračních tras ptáků a netopýrů, včetně posouzení funkčnosti nadregionálního biokoridoru Čunkovský potok – Pařezitý – Roštejn a kumulativních vlivů více akceleračních oblastí v širším území. Současně navrhuji úplné posouzení vlivů na EVL Chýnovská jeskyně (CZ0314634) a soustavu Natura 2000 podle § 45i zákona č. 114/1992 Sb., o ochraně přírody a krajiny, včetně vyhodnocení rizik mortality ptáků a netopýrů. Pro případ, že významné negativní vlivy na biodiverzitu, migrační prostupnost krajiny a zvláště chráněné druhy nebudou spolehlivě vyloučeny, navrhuji vypuštění akcelerační oblasti AOV50 – Obrataň a souvisejícího územního opatření z návrhu Změny č. 2 Územního rozvojového plánu ČR.<br>32. Nepřiměřené zásahy do krajinného rázu<br>Dokumentace sama připouští, že VTE budou novými dominantami viditelnými na velké vzdálenosti a mohou narušit pohledové vazby na hrad Kámen, hrad Choustník, hrad Šelmberk a tvrz Sudkův Důl. Současně nejsou dostatečně vyhodnoceny dopady na krajinné oblasti Pacovsko a Táborsko-Soběslavsko ani na pohledové horizonty Josafatského údolí. Dokumentace nehodnotí kumulovaný vliv všech 4 AOV47-50, chybí vizualizace dálkových pohledů a konkrétní hodnocení dopadů na kulturní a duchovní hodnoty území. Omezení výšky VTE na 250m a prezentace tohoto omezení jako zmírňujícího opatření dle SEA a UO, přičemž právě tato výška je základní příčinou zničení místního krajinného rázu, je absurdní. Návrh je v rozporu s § 12 zákona č. 114/1992 Sb., o ochraně přírody a krajiny. Návrh řešení: Navrhuji doplnění podrobného hodnocení krajinného rázu, dálkových pohledů a kumulativních vizuálních dopadů větrných elektráren v širším území, zejména ve vztahu k hradu Kámen, hradu Choustník, hradu Šelmberk, tvrzi Sudkův Důl a významným krajinným horizontům Josafatského údolí. Dále navrhuji zpracování realistických vizualizací z obcí, vyhlídkových míst, kulturních památek a pohledových os, včetně vyhodnocení souběhu akceleračních oblastí AOV47–AOV50 a jejich společného vlivu na charakter historické kulturní krajiny. Současně navrhuji doplnění posouzení vlivů na krajinné oblasti Pacovsko a Táborsko-Soběslavsko podle § 12 zákona č. 114/1992 Sb., o ochraně přírody a krajiny, včetně vyhodnocení dopadů na dálkové pohledy a krajinné dominanty. Pro případ, že významné negativní dopady na krajinný ráz a kulturně-historické hodnoty území nebudou spolehlivě vyloučeny, navrhuji vypuštění akcelerační oblasti AOV50 – Obrataň a souvisejícího územního opatření z návrhu Změny č. 2 Územního rozvojového plánu ČR.<br><br>**PŘIPOMÍNKY K AKCELERAČNÍM OBLASTEM AOV47 + AOV48 + AOV49 + AOV50**<br><br>33–36. Absence kumulativních a synergických vlivů<br>Dokumentace nehodnotí souběžné působení akceleračních oblastí AOV47, AOV48, AOV49 a AOV50, přestože společně vytvářejí souvislý pás větrných elektráren v krajině. Chybí vyhodnocení souběhu hluku, světelného znečištění, překážkového letecktého značení, fragmentace (devastace) lesů a krajiny a souběhu s koridorem vedení V406/407 Kočín–Mírovka. Návrh je v rozporu se zák. č. 100/2001 Sb., o posuzování vlivů na životní prostředí ( zejména s § 10g ), a se směrnicí 2001/42/ES. Dále chybí vyhodnocení zablokování územního rozvoje obcí a jejich obklíčení plánovanou výstavbou. Návrh řešení: Požaduji doplnění plného kumulativního a synergického posouzení všech akceleračních oblastí | |

| | | | | | | |
|---|---|---|---|---|---|---|
| | | | | | AOV47–AOV50 včetně souběhu s koridorem V406/407 Kočín–Mírovka, případně vypuštění všech akceleračních oblastí AOV47–AOV50 a souvisejících územních opatření z návrhu Změny č. 2 Územního rozvojového plánu ČR.<br>37–40. Rizika pro bezpečnost, letectví a IZS<br>V území se nachází jev ÚAP 119 – Zájmové území Ministerstva obrany, který podmiňuje umisťování vysokých staveb dalším posouzením. UO neobsahuje vyhodnocení vlivu na letecký provoz. Dokumentace současně nehodnotí dopady souvislého pásu VTE na zásahy vrtulníků integrovaného záchranného systému v lesním území. Nalézá se zde pásmo nízkého přeletu TSA 27 a to v bezprostřední blízkosti, v k.ú. Chválkov u Knl.. dokonce v přímém dotyku. Postup je v rozporu se zákonem č. 49/1997 Sb., o civilním letectví, a se zákonem č. 239/2000 Sb., o integrovaném záchranném systému. Návrh řešení: Požaduji doplnění odborného posouzení vlivů akcelerační oblasti na bezpečnost leteckého provozu, obranu státu a fungování integrovaného záchranného systému, zejména s ohledem na jev ÚAP 119 – Zájmové území Ministerstva obrany. Dále navrhuji vyhodnocení dopadů souvislého pásu větrných elektráren na zásahy vrtulníků integrovaného záchranného systému, letecké hašení lesních požárů, zdravotnickou záchrannou službu a další složky IZS v lesním území. Současně navrhuji doplnění závazných stanovisek Ministerstva obrany, Úřadu pro civilní letectví, Řízení letového provozu ČR a složek IZS k umístění větrných elektráren v dotčeném území. Pro případ, že uvedené vlivy nebudou spolehlivě vyloučeny, požaduji vypuštění všech akceleračních oblastí AOV47–AOV50 a souvisejících územních opatření z návrhu Změny č. 2 Územního rozvojového plánu ČR.<br>41–44. Nesouhlas obcí a veřejnosti<br>Dotčené obce přijaly nesouhlasná usnesení s vymezením akceleračních oblastí. Současně proběhlo referendum ve městě Černovice, které vyjádřilo nesouhlas občanů s výstavbou VTE. V obci Radenín byla podána petice proti vymezení AOV podepsaná 251 občany. Současně byla podána petice na Jihočeský kraj a Kraj Vysočinu za všechny čtyři akcelerační oblasti AOV47–AOV50 s přibližně 3.500 podpisy, což potvrzuje zásadní nesouhlas veřejnosti i samospráv, lze shrnout, že minimálně 2/3 trvale hlášených obyvatel celé oblasti jsou proti zřízení AOV47 plus uživatelé a vlastníci nemovitostí v území. Tvorba návrhu proběhla bez účasti obcí a veřejnosti, lhůta poskytnutá k připomínkám je zcela neadekvátní. Návrh je tak v rozporu s principem samosprávy a požadavky Aarhuské úmluvy. Návrh řešení: Požaduji respektování principu samosprávy a vypuštění akceleračních oblastí AOV47–AOV50 a souvisejících územních opatření z návrhu Změny č. 2 Územního rozvojového plánu ČR.<br>**PŘIPOMÍNKY K AKCELERAČNÍM OBLASTEM AOV24 + AOV47 + AOV48 + AOV49 + AOV50**<br>45–49. Nepřezkoumatelnost návrhu<br>Návrh pracuje pouze s modelovými předpokladem umístění větrných elektráren bez konkrétního rozmístění staveb a související infrastruktury. Bez znalosti konkrétní polohy nelze objektivně vyhodnotit hluk, dopady na veřejné zdraví, krajinný ráz ani dopady na obyvatele. Vyhodnocení vlivu SEA je proto naprosto formální. Návrh je proto nepřezkoumatelný podle § 172 zákona č. 500/2004 Sb., správní řád. Návrh řešení: Požaduji doplnění variant a modelů rozmístění větrných elektráren, přístupových komunikací a souvisejíci infrastruktury, případně vypuštění všech akceleračních oblastí AOV24 + AOV47 + AOV48 + AOV49 + AOV50 a souvisejících územních opatření z návrhu Změny č. 2 Územního rozvojového plánu ČR.<br>50–54. Nepřípustné odkládání posouzení vlivů<br>Klíčové vlivy na veřejné zdraví, hluk, vibrace, flicker efekt, ptáky a netopýry nejsou posouzeny nyní, ale až v budoucích navazujících řízeních nebo v monitoringu po realizaci záměru. Tím dochází k přenesení podstatných otázek mimo fázi SEA, kdy již nebude možné ovlivnit samotné vymezení území. Postup je v rozporu se zásadou prevence a se zákonem č. 100/2001 Sb. Návrh řešení: Požaduji doplnění posouzení vlivů již ve fázi SEA, zejména v oblasti veřejného zdraví, hluku, flicker efektu a vlivů na biodiverzitu. Případně vypuštění všech akceleračních oblastí AOV24 + AOV47 + AOV48 + AOV49 + AOV50 a souvisejících územních opatření z návrhu Změny č. 2 Územního rozvojového plánu ČR.<br>55–59. Nedostatečné posouzení vlivů na veřejné zdraví<br>Dokumentace neobsahuje konkrétní akustickou studii ani posouzení infrazvuku, amplitudové modulace a stroboskopického efektu. Současně připouští obytnou nebo rekreační zástavbu ve vzdálenostech okolo 500 m od hranic AOV, přičemž ve velmi mnoha případech se zejména obytné nebo rekreační objekty nacházejí přímo na hranici akceleračních oblastí nebo ve vzdálenostech kratších než 500 m. Dokumentace současně nehodnotí kumulativní zdravotní dopady souběhu více akceleračních oblastí AOV47–AOV50 na obyvatele dotčených obcí. Návrh je v rozporu se zákonem č. 258/2000 Sb., o ochraně veřejného zdraví, a s nařízením vlády č. 272/2011 Sb. Návrh řešení: Požadaji zpracování plného hodnocení zdravotních rizik (HRA), detailní akustické studie a posouzení infrazvuku, vibrací, amplitudové modulace a flicker efektu. Současně požadaji stanovení minimální odstupové vzdálenosti větrných elektráren od zastavitelného území, obytné a rekreační zástavby v rozsahu nejméně šestinásobku celkové výšky větrné elektrárny (6× výška VTE), nejméně však vždy 1km, a to s ohledem na princip předběžné opatrnosti a ochranu veřejného zdraví. Pro případ, že uvedená odstupová vzdálenost nebude stanovena, požaduji vypuštění všech akceleračních oblastí AOV24 + AOV47 + AOV48 + AOV49 + AOV50 a souvisejících územních opatření z návrhu Změny č. 2 Územního rozvojového plánu ČR.<br>60–64. Nedostatečné odůvodnění výběru lokality<br>Dokumentace vůbec nevysvětluje, proč byla zvolena právě krajina s velmi vysokým podílem lesa, kvalitní zemědělské půdy a kulturních, přírodních a zejména krajinných hodnot a vůbec dané území, co bylo (objektivně a konkrétně specifikováno) vlastně podkladem a důvodem pro volbu dané lokality. Současně nejsou porovnány méně konfliktní varianty ani brownfieldy, přestože samotný ÚRP ČR deklaruje preferenci narušených území. Postup je v rozporu s principem minimalizace dopadů a s § 172 správního řádu. Návrh řešení: Požaduji vypuštění všech akceleračních oblastí AOV24 + AOV47 + AOV48 + AOV49 + AOV50 a souvisejících územních opatření z návrhu Změny č. 2 Územního rozvojového plánu ČR.<br>65–69. Dopady na majetek a infrastrukturu<br>SEA nesprávně hodnotí vlivy na hmotné statky jako nulové, přestože lze očekávat zatížení místních komunikací, pokles hodnoty nemovitostí a zásahy do obecní infrastruktury. Pozemky a budovy v okolí VTE budou zcela znehodnoceny, když hlavní devizou jejich tržní hodnoty je právě zdejší naprostý klid a zachovalá krajina. V území se nachází i vodohospodářská infrastruktura, včetně vodojemů a vrtů, jejichž ochrana nebyla posouzena. Dokumentace ignoruje FVE (např. v části obce Mnich Chválkov v bezprostřední blízkosti hranice AOV47). Místní a krajské komunikace nejsou uzpůsobeny na nezbytný rozsah plánované výstavby. Dochází tak k nepřiměřenému zásahu do vlastnických práv podle čl. 11 Listiny základních práv a svobod. Návrh řešení: Navrhuji doplnění podrobného posouzení dopadů větrných elektráren na hmotné statky, místní komunikace, technickou a vodohospodářskou infrastruktura, včetně vodojemů, vodovodních řadů a dalších zařízení sloužících k zásobování obyvatel pitnou vodou. Dále navrhuji vyhodnocení dopadů přepravy nadrozměrných komponent na stav silnic nižších tříd, mostů a obecních komunikací, včetně návrhu konkrétních opatření k ochraně infrastruktury a majetku obcí. Současně navrhuji doplnění posouzení vlivů na hodnotu nemovitostí, kvalitu bydlení a výkon vlastnických práv obyvatel dotčeného území podle čl. 11 Listiny základních práv a svobod. Pro případ, že významné negativní dopady na majetek, infrastrukturu a vlastnická práva nebudou spolehlivě vyloučeny, navrhuji vypuštění všech akceleračních oblastí AOV24 + AOV47 + AOV48 + AOV49 + AOV50 a souvisejících územních opatření z návrhu Změny č. 2 Územního rozvojového plánu ČR.<br>70–74. Rozpor s principem minimalizace dopadů a veřejným zájmem, rozpor s ústavním pořádkem<br>Akcelerační oblasti mají být podle odůvodnění URP ČR vymezovány v územích s nízkým konfliktním potenciálem. AOV24 + AOV47 + AOV48 + AOV49 + AOV50 vykazují vysoce konfliktní střety s ochranou vod, lesa, ZPF, biodiverzity, krajinného rázu i veřejného zdraví. Návrh proto neprokazuje proporcionalitu zásahu ani převahu veřejného zájmu nad negativními dopady. Nadto veřejný zájem na stavbě VTE a navíc | |

## Příloha č. 5zp – Vyhodnocení připomínek obcí a veřejnosti

| Poř. č. | Připomínkové místo | Číslo jednací | Článek | AO | Připomínka | Vyhodnocení |
|---|---|---|---|---|---|---|
| | | | | | takovýmto způsobem není nikde výslovně definován. AOV a ÚO neodůvodněně zvýhodňují jednu skupinu subjektů před jinými konkrétně investory VTE před občany a obyvateli zasažených obcí a vlastníky nemovitostí, což je v rozporu zejména s čl. 3 odst.1, čl. 4 odst. 3,4, čl. 7, čl. 8, čl. 101 odst.1. Ústavy ČR. Návrh řešení: Požadují doplnění řádného vyhodnocení proporcionality zásahu do území a prokázání převahy veřejného zájmu nad negativními dopady na životní prostředí, krajinu, veřejné zdraví a majetková práva obyvatel. Současně požaduji doplnění variantního posouzení méně konfliktních lokalit, včetně brownfieldů a území s nižším střetem s ochranou vod, lesa, zemědělského půdního fondu, biodiverzity a krajinného rázu. Dále požaduji přepracování návrhu tak, aby akcelerační oblasti byly vymezovány pouze v územích s prokazatelně nízkým konfliktním potenciálem v souladu s odůvodněním ÚRP ČR a principem minimalizace dopadů. Pro případ, že proporcionalita zásahu a převaha veřejného zájmu nebudou spolehlivě prokázány, požaduji vypuštění všech akceleračních oblastí AOV24 + AOV47 + AOV48 + AOV49 + AOV50 a souvisejících územních opatření z návrhu Změny č. 2 Územního rozvojového plánu ČR.<br>75–79. Nedostatečnost zmírňujících opatření<br>Stanovená opatření jsou převážně obecná, formální a deklaratorní, například omezení výšky VTE na 200 nebo 250 m, a zejména odporující zjištěním v rámci SEA. Dokumentace neobsahuje konkrétní opatření pro ochranu obyvatelstva před hlukem, dalšími výše uvedenými fyzikálními jevy, světelným znečištěním nebo pro zachování migrační prostupnosti krajiny. Závěr o dostatečnosti opatření je proto nepodložený a v rozporu se zákonem č. 100/2001 Sb. Návrh řešení: Navrhuji doplnění konkrétních a závazných zmírňujících opatření pro ochranu obyvatelstva před hlukem, infrazvukem, amplitudovou modulací, vibracemi, stroboskopickým efektem a světelným znečištěním. Dále navrhuji doplnění opatření pro zachování migrační prostupnosti krajiny, ochranu ptáků a netopýrů a omezení kumulativních dopadů více akceleračních oblastí v širším území. Současně navrhuji stanovení jasných podmínek pro monitoring, kontrolu a vyhodnocování dopadů nezávislými odbornými institucemi, nikoliv pouze provozovateli větrných elektráren. Dále navrhuji stanovení minimální odstupové vzdálenosti větrných elektráren od obytné a rekreační zástavby v rozsahu nejméně šestinásobku celkové výšky větrné elektrárny (6× výška VTE), nejméně však vždy 1km. Pro případ, že účinná a konkrétní zmírňující opatření nebudou doplněna a jejich funkčnost spolehlivě prokázána, navrhuji vypuštění všech akceleračních oblastí AOV24 + AOV47 + AOV48 + AOV49 + AOV50 a souvisejících územních opatření z návrhu Změny č. 2 Územního rozvojového plánu ČR.<br>80–84. Vnitřní rozpory a nedostatečný monitoring<br>SEA současně tvrdí, že kumulativní vlivy nebyly zjištěny, ale zároveň připouští jejich existenci při souběhu více AOV. Monitoring je nepřípustně navržen až po realizaci záměru a převážně v režii provozovatelů. Dokumentace je proto vnitřně rozporná a nepřezkoumatelná. Návrh řešení: Navrhuji doplnění nezávislého a transparentního systému monitoringu, který bude prováděn již před realizací záměru a následně i v průběhu provozu větrných elektráren. Dále navrhuji, aby monitoring nebyl zajišťován pouze provozovateli větrných elektráren, ale také nezávislými odbornými institucemi a orgány ochrany přírody, veřejného zdraví a životního prostředí. Současně navrhuji doplnění konkrétních metodik, rozsahu a kontrolních mechanismů monitoringu hluku, infrazvuku, mortality ptáků a netopýrů, migračních tras, krajinného rázu a kumulativních vlivů. Pro případ, že nebude zajištěn nezávislý, odborný a přezkoumatelný monitoring vlivů záměru, navrhuji vypuštění všech akceleračních oblastí AOV24 + AOV47 + AOV48 + AOV49 + AOV50 a souvisejících územních opatření z návrhu Změny č. 2 Územního rozvojového plánu ČR.<br>85–89. Absence variantního řešení<br>Dokumentace neposuzuje alternativní lokality ani modely a varianty rozmístění, počtu či výšky VTE. Není prokázáno, že navržená varianta představuje řešení s nejmenšími dopady na životní prostředí a obyvatele. Není ani tvrzen a prokazován veřejný zájem zřízení AOV. Postup je v rozporu se směrnicí 2001/42/ES a zákonem č. 100/2001 Sb. Návrh řešení: Navrhuji doplnění variantního posouzení akceleračních oblastí, včetně alternativních lokalit, jiného rozmístění větrných elektráren, nižšího počtu staveb a variant s menší výškou větrných elektráren. Dále navrhuji vyhodnocení méně konfliktních řešení, zejména využití brownfieldů, narušených území a lokalit s nižším střetem s ochranou přírody, krajinného rázu, veřejného zdraví a obytné zástavby. Současně navrhuji doplnění srovnávací analýzy jednotlivých variant z hlediska dopadů na životní prostředí, veřejné zdraví, biodiverzitu, krajinný ráz a majetková práva obyvatel. Pro případ, že nebude prokázáno, že navržená varianta představuje řešení s nejmenšími dopady na životní prostředí a obyvatele, navrhuji vypuštění všech akceleračních oblastí AOV24 + AOV47 + AOV48 + AOV49 + AOV50 a souvisejících územních opatření z návrhu Změny č. 2 Územního rozvojového plánu ČR.<br>90–94. Nepřiměřenost zásahu do území<br>Navržené řešení představuje brutální zásah do charakteru krajiny, kvality života obyvatel i majetkových práv a narušení jejich legitimního očekávání, že tyto hodnoty budou zachovány. Nebylo prokázáno (dokumentace se tím ani nezabývá), že negativní dopady nelze dosáhnout jiným, méně konfliktním řešením. Návrh tak nesplňuje princip proporcionality vyžadovaný správním právem i judikaturou správních soudů. Návrh řešení: Navrhuji doplnění řádného posouzení proporcionality zásahu do území, včetně vyhodnocení dopadů na krajinný ráz, kvalitu života obyvatel, veřejné zdraví, majetková práva a charakter venkovského prostředí. Dále navrhuji prokázání, že sledovaného veřejného zájmu nelze dosáhnout jiným, méně konfliktním řešením s nižšími dopady na obyvatele a životní prostředí. Současně navrhuji doplnění variantního řešení a vyhodnocení méně zatěžujících alternativ v souladu s principem proporcionality a minimalizace zásahů do práv obyvatel. Pro případ, že proporcionalita zásahu a nezbytnost navrženého řešení nebudou spolehlivě prokázány, navrhuji vypuštění všech akceleračních oblastí AOV24 + AOV47 + AOV48 + AOV49 + AOV50 a souvisejících územních opatření z návrhu Změny č. 2 Územního rozvojového plánu ČR.<br>95–99. Riziko lesních požárů a omezení možností hašení<br>AOV24 + AOV47 + AOV48 + AOV49 + AOV50 se z významné části nacházejí v lesních porostech nebo v jejich bezprostřední blízkosti. Dokumentace SEA však vůbec nehodnotí riziko vzniku a šíření lesních požárů ani dopady souvislého pásu větrných elektráren na možnosti zásahu jednotek požární ochrany a integrovaného záchranného systému. Dokumentace současně nehodnotí kumulativní dopad souvislého pásu cca 88 větrných elektráren v AOV47–AOV50 na krizové řízení a požární bezpečnost krajiny. V podmínkách probíhající klimatické změny a narůstajícího rizika sucha představuje rozsáhlá industrializace lesních hřebenů významné zvýšení požárního rizika v území. Návrh je v rozporu se zásadou prevence podle § 2900 občanského zákoníku, s požadavky zákona č. 133/1985 Sb., o požární ochraně, a s požadavkem řádného vyhodnocení rizik podle zákona č. 100/2001 Sb., o posuzování vlivů na životní prostředí. Návrh řešení: Požaduji doplnění podrobného posouzení požárních rizik, možností zásahu HZS a dopadů souvislého pásu větrných elektráren na letecké hašení lesních požárů, krizové řízení a evakuaci obyvatel. Současně požaduji stanovisko HZS a odborné vyhodnocení dostupnosti území pro zásahovou techniku v podmínkách rozsáhlých lesních požárů. Pro případ, že uvedená rizika nebudou spolehlivě vyloučena, požaduji vypuštění akceleračních oblastí AOV24 + AOV47 + AOV48 + AOV49 + AOV50 a souvisejících územních opatření z návrhu Změny č. 2 Územního rozvojového plánu ČR.<br>100. Procesní vada – neúplné zveřejnění koordinačního výkresu<br>Proces zveřejnění návrhu Změny č. 2 ÚRP vykazuje vady, neboť koordinační výkres nebyl zveřejněn v úplné podobě a chybí zde údaje k identifikaci katastrálních parcel k přesnému určení hranice AOV. Ve zveřejněné dokumentaci absentovaly záměry FVE, přestože představují významnou součást navrhovaného využití území a mají zásadní význam pro posouzení kumulativních a synergických vlivů. Veřejnosti tak nebyla umožněna řádná orientace v návrhu ani efektivní uplatnění připomínek, čímž mohlo dojít ke zkrácení procesních práv veřejnosti. Návrh řešení: Požadujeme vypořádání této procesní vady v souladu se zásadou ochrany práv veřejnosti a transparentnosti procesu pořizování opatření obecné povahy. | |

| | | | | | | |
|---|---|---|---|---|---|---|
| | | | | | Jiráková Vladimíra | |

| | | | | | | |
|---|---|---|---|---|---|---|
| | | | | | III. NÁZEV ZÁMĚRU<br><br>**Akcelerační oblasti na území Jihočeského kraje (okresy Jindřichův Hradec a Tábor) a Kraje Vysočina (okres Pelhřimov): AOV24 – Lodhéřov, AOV47 – Bukovec, AOV48 – Chrbonín, AOV49 – Křeč a AOV50 – Obrataň.**<br><br>IV. DOTČENÉ ÚZEMÍ<br><br>**AOV24 – Lodhéřov**<br>Rozloha plochy 3,9 km2, max. výkon 42 MW, max. počet věží 12, max. výška věží 200 m.<br>Katastrální území: Lodhéřov, Studnice u Lodhéřova a Velký Ratmírov.<br>**AOV47 – Bukovec**<br>Rozloha plochy 11,8 km2, max. výkon 115,5 MW, max. počet věží 33, max. výška věží 250 m.<br>Katastrální území: Březina u Deštné, Bořetín, Dobešov u Černovic, Drunče, Hojovice, Chválkov u Kamenice nad Lipou, Psárov, Třiklasovice a Vlkosovice.<br>**AOV48 – Chrbonín**<br>Rozloha plochy 4,9 km2, max. výkon 45,5 MW, max. počet věží 13 VTE, max. výška věží 250 m.<br>Katastrální území: Hroby, Chrbonín, Kozmice u Chýnova, Mlýny u Choustníku, Radenín a Vlčeves.<br>**AOV49 – Křeč**<br>Rozloha plochy 8,4 km2, max. výkon 84 MW, max. počet věží 24, max. výška věží 200 m.<br>Katastrální území: Bezděčín u Obrataně, Černovice u Tábora, Kozmice u Chýnova, Křeč, Nové Dvory u Pořína, Střítež u Černovic a Sudkův Důl.<br>**AOV50 – Obrataň**<br>Rozloha plochy 6,5 km2, max. výkon 63 MW, max. počet věží 18, max. výška věží 250 m.<br>Katastrální území: Bezděčín u Obrataně, Hrobská Zahrádka, Nové Dvory u Pořína, Obrataň, Pořín a Prasetín.<br><br>V. STANOVISKO<br><br>**S návrhem Územního opatření k AOV24 – Lodhéřov, AOV47 – Bukovec, AOV48 – Chrbonín, AOV49 – Křeč a AOV50 – Obrataň (UO) zásadně nesouhlasím a požaduji jejich vyřazení ze Změny č. 2 Územního rozvojového plánu ČR, případně jejich zásadní přepracování. Návrh vykazuje závažné nedostatky z hlediska zákonnosti, ochrany životního prostředí, ochrany veřejného zdraví i ochrany práv obyvatel dotčeného území.**<br><br>Návrh akceleračních oblastí AOV24 – Lodhéřov, AOV47 – Bukovec, AOV48 – Chrbonín, AOV49 – Křeč a AOV50 je v rozporu s principem předběžné opatrnosti, požadavky na ochranu veřejného zdraví, ochranu přírody a krajiny, ochranu vodních zdrojů i se zásadou proporcionality zásahu do území. Současně nebyly dostatečně vyhodnoceny kumulativní a synergické vlivy souběhu | |

| | | | | | | |
|---|---|---|---|---|---|---|
| | | | | | akceleračních oblastí AOV47 – Bukovec, AOV48 – Chrbonín, AOV49 – Křeč a AOV50 – Obrataň a zamýšlené stavby větrných elektráren (VTE) při naplnění stanovených limitů (zejména výška a množství).<br><br>Dokumentace SEA (SEA) a UO v předložené podobě není dostatečně odůvodněná, neobsahuje konkrétní odborné podklady a v řadě oblastí odkládá podstatné posouzení vlivů až do budoucích navazujících řízení. Návrh je proto nepřezkoumatelný a v rozporu s právními předpisy České republiky i Evropské unie. Současně může mít závažné dopady na krajinný ráz, biodiverzitu, vodní poměry, kulturně-historické hodnoty území i kvalitu života obyvatel.<br><br>Požaduji proto především vypuštění akceleračních oblastí AOV24 – Lodhéřov, AOV47 – Bukovec, AOV48 – Chrbonín, AOV49 – Křeč a AOV50 – Obrataň a souvisejícího územního opatření z návrhu Změny č. 2 Územního rozvojového plánu ČR. Pro případ, že tomuto požadavku nebude vyhověno, požaduji zásadní přepracování návrhu, zejména doplnění plného vyhodnocení kumulativních vlivů, ochrany veřejného zdraví, ochrany PUPFL, vlivů na soustavu Natura 2000, chráněné živočichy, krajinný ráz, vodní zdroje a majetková práva obyvatel. Současně žádám, aby všechny připomínky byly řádně a individuálně vypořádány v souladu se zákonem, včetně konkrétního a přezkoumatelného odůvodnění způsobu jejich vypořádání.<br><br>**VI. PŘIPOMÍNKY K AKCELERAČNÍM OBLASTEM AOV24, AOV47, AOV48, AOV49 a AOV50**<br><br>**PŘIPOMÍNKY K AKCELERAČNÍ OBLASTI AOV24 – LODHÉŘOV**<br><br>1. Nesprávně zjištěný skutkový stav – ochranná pásma vodních zdrojů, rozpor s ochranou vod<br>Dokumentace SEA nesprávně uvádí, že se v území nenacházejí ochranná pásma vodních zdrojů, přestože v území existuje ochranné pásmo evidenčního čísla 00242303 – Přehlov ŽtŘ podzemní S1, S2. Současně není zohledněna závislost obyvatel na individuálních studních. Obec Lodhéřov a zejména místní část Studnice se dlouhodobě potýkají s nedostatkem pitné vody ve studních a s omezeným zásobováním obyvatel pitnou vodou. Dále návrh ignoruje toky, povrchové vody a prameniště v AOV. Nejsou dostatečně stanoveny limity zakládání VTE. Je ignorován vliv výstavby a trvání základů VTE na podzemní vody a místní horninové prostředí. Návrh je v rozporu s § 3 zákona č. 500/2004 Sb., správní řád, a se zákonem č. 254/2001 Sb., vodní zákon. Návrh řešení: Požaduji vypuštění akcelerační oblasti AOV24 – Lodhéřov a souvisejícího územního opatření z návrhu Změny č. 2 Územního rozvojového plánu ČR.<br>2. Rozpor s ochranou zemědělského půdního fondu (ZPF)<br>Zemědělský půdní fond tvoří přibližně 70 % území AOV24. Dokumentace připouští zábor půd I. třídy ochrany v rozsahu 0,08 ha a II. třídy ochrany v rozsahu 0,59 ha, přesto vliv označuje pouze za „mírně negativní". Návrh bagatelizuje rozsah výstavby VTE a její dopady, neřeší nebezpečí eroze půd, a nedostatečně hodnotí možnost poškození meliorací včetně nezjištění jejich rozsahu. Návrh je v rozporu se zákonem č. 334/1992 Sb., o ochraně zemědělského půdního fondu, který stanoví zvýšenou ochranu nejbonitnějších půd. Návrh řešení: Požaduji vypuštění akcelerační oblasti AOV24 – Lodhéřov a souvisejícího územního opatření z návrhu Změny č. 2 Územního rozvojového plánu ČR.<br>3. Rozpor s ochranou lesa (PUPFL)<br>Pozemky určené k plnění funkcí lesa (PUPFL) tvoří přibližně 30 % území AOV24, tedy téměř třetinu celé oblasti. Dokumentace značně podceňuje a nehodnotí rozsah zásahů spojených s výstavbou VTE a to přístupových komunikací, manipulačních ploch a nutnou související likvidací a fragmentací lesních porostů a jejich vliv na migrační prostupnost živočichů. Návrh je v rozporu se zákonem č. 289/1995 Sb., lesní zákon, a neprokazuje existenci převažujícího veřejného zájmu. Návrh řešení: Požaduji vypuštění akcelerační oblasti AOV24 – Lodhéřov a souvisejícího územního opatření z návrhu Změny č. 2 Územního rozvojového plánu ČR.<br>4. Nedostatečná ochrana přírody a biodiverzity<br>SEA sama uvádí výskyt citlivých druhů ptáků a netopýrů, například čápa černého, motáka pochopa, motáka pilicha, krkavce velkého nebo netopýra rezavého. Nebyly však dostatečně vyhodnoceny migrační trasy ani možné dopady na CHKO Třeboňsko. Chybí potvrzený výskyt orla mořského a čápa černého. V oblasti nebyl vyhotoven ornitologický výzkum. Posouzení pro SEA trvalo jen 5 měsíců a není proto dostatečné. SEA a UO stanoví zcela nedostatečná opatření na ochranu netopýrů a ptáků. Postup je v rozporu se zákonem č. 114/1992 Sb., o ochraně přírody a krajiny. Návrh řešení: Požaduji vyhotovení celoročního ornitologického a chiropterologického průzkumu, včetně vyhodnocení migračních tras ptáků a netopýrů, kumulativních vlivů a dopadů na CHKO Třeboňsko. Současně požaduji doplnění biologických průzkumů o výskyt zvláště chráněných druhů, zejména orla mořského a čápa černého, a následné nové vyhodnocení vlivů v rámci SEA. Pro případ, že uvedené nedostatky nebudou řádně odstraněny, požaduji vypuštění akcelerační oblasti AOV24 – Lodhéřov a souvisejícího územního opatření z návrhu Změny č. 2 Územního rozvojového plánu ČR.<br>5. Nedostatečné posouzení vlivů na veřejné zdraví<br>Dokumentace neobsahuje konkrétní akustickou studii ani posouzení infrazvuku, amplitudové modulace, vibrací a stroboskopického efektu a současně nehodnotí celkové zatížení území z hlediska souběhu těchto vlivů. Současně sama připouští riziko obtěžování v okrajové zástavbě Lodhéřova v noční době. Vzhledem k reliéfu kotliny, ve které Lodhéřov leží, existuje riziko odrazů a zesílení akustického tlaku. Návrh je v rozporu se zákonem č. 258/2000 Sb., o ochraně veřejného zdraví, a s nařízením vlády č. 272/2011 Sb. Návrh řešení: Požaduji zpracování detailní akustické studie a plného hodnocení zdravotních rizik (HRA), které posoudí hluk, infrazvuk, amplitudovou modulaci, stroboskopický efekt a kumulativní vlivy větrných elektráren na obyvatele Lodhéřova a okolních sídel, a to včetně noční doby. Současně požaduji vyhodnocení vlivu reliéfu kotliny na šíření hluku, vznik odrazů a možné zesilování akustického tlaku v zastavěném území. Dále požaduji stanovení minimální odstupové vzdálenosti větrných elektráren od obytné a rekreační zástavby v rozsahu nejméně v rozsahu nejméně šestinásobku celkové výšky větrné elektrárny (6× výška VTE), nejméně však vždy 1km. Pro případ, že uvedené vlivy nebudou spolehlivě vyloučeny, požaduji vypuštění akcelerační oblasti AOV24 – Lodhéřov a souvisejícího územního opatření z návrhu Změny č. 2 Územního rozvojového plánu ČR.<br>6. Rizika pro bezpečnost, letectví a IZS<br>V území se nachází jev ÚAP 119 – Zájmové území Ministerstva obrany, který podmiňuje umisťování vysokých staveb dalším posouzením. Do území zasahuje Grid ATZ a ochranné pásmo letiště LKJH Jindřichův Hradec. Dokumentace současně nehodnotí dopady souvislého pásu VTE na zásahy vrtulníků integrovaného záchranného systému v lesním území. Postup je v rozporu se zákonem č. 49/1997 Sb., o civilním letectví, a se zákonem č. 239/2000 Sb., o integrovaném záchranném systému. Návrh řešení: Požaduji doplnění odborného posouzení vlivů akcelerační oblasti AOV24 – Lodhéřov na bezpečnost leteckého provozu, obranu státu a fungování integrovaného záchranného systému, zejména s ohledem na jev ÚAP 119 – Zájmové území Ministerstva obrany, Grid ATZ a ochranné pásmo letiště LKJH Jindřichův Hradec. Současně požaduji vyhodnocení dopadů souvislého pásu větrných elektráren na zásahy vrtulníků IZS, letecké hašení lesních požárů, zdravotnické záchranné služby a policejních vrtulníků, včetně posouzení bezpečnosti letových koridorů a omezení manévrovacích možností v lesním území. Dále požaduji stanoviska Ministerstva obrany, Úřadu pro civilní letectví, Řízení letového provozu ČR a složek IZS k umístění větrných elektráren v daném území. Pro případ, že uvedené bezpečnostní a letecké vlivy nebudou spolehlivě vyloučeny, požaduji vypuštění akcelerační oblasti AOV24 – Lodhéřov a souvisejícího územního opatření z návrhu Změny č. 2 Územního rozvojového plánu ČR.<br>7. Nepřiměřené zásahy do krajinného rázu | |

| | | | | | | |
|---|---|---|---|---|---|---|
| | | | | | Dokumentace sama připouští, že VTE budou novými výškovými dominantami viditelnými na velké vzdálenosti. Dotčeno může být působení kulturně-historických dominant, zejména zámku Červená Lhota a městské památkové rezervace Jindřichův Hradec, včetně významných pohledových vazeb. Chybí vizualizace dálkových pohledů a konkrétní hodnocení dopadů na kulturní a duchovní hodnoty území. Návrh je v rozporu s § 12 zákona č. 114/1992 Sb., o ochraně přírody a krajiny. Návrh řešení: Požaduji doplnění podrobného hodnocení krajinného rázu, vizualizace dálkových pohledů a vizuálních dopadů větrných elektráren na kulturně-historické dominanty území, zejména zámek Červená Lhota, městskou památkovou rezervaci Jindřichův Hradec a související pohledové osy a krajinné horizonty. Současně požaduji zpracování vizualizací z významných vyhlídkových míst, památkově chráněných území a dálkových pohledů, včetně vyhodnocení kumulativních vizuálních dopadů s dalšími záměry větrných elektráren v širším území. Dále požaduji posouzení souladu návrhu s ochranou kulturní krajiny a charakteru historického krajinného rázu podle § 12 zákona č. 114/1992 Sb., o ochraně přírody a krajiny. Pro případ, že významné negativní dopady na krajinný ráz a kulturně-historické hodnoty území nebudou společně vyloučeny, požaduji vypuštění akcelerační oblasti AOV24 – Lodhéřov a souvisejícího územního opatření z návrhu Změny č. 2 Územního rozvojového plánu ČR.<br>8. Podlimitní AOV<br>Akcelerační oblast AOV24 Lodhéřov vykazuje dle podkladů předpokládaný instalovaný výkon pouze cca 42 MW, čímž nesplňuje limit „nad 50 MW" stanovený v odůvodnění Změny č. 2 ÚRP pro vymezování akceleračních oblastí celostátního významu. Vymezení AOV24 je proto v rozporu s vlastním odůvodněním pořizovatele a postrádá zákonnou i věcnou konzistenci. Návrh řešení: Požaduji vypuštění akcelerační oblasti AOV24 – Lodhéřov a souvisejícího územního opatření z návrhu Změny č. 2 Územního rozvojového plánu ČR.<br>9. Nesouhlas obce a veřejnosti<br>Dotčená obec přijala nesouhlasné usnesení s vymezením akcelerační oblasti. Současně byla podána petice proti AOV24 s podpisy většiny místních občanů. Návrh je tak v rozporu s principem samosprávy a požadavky Aarhuské úmluvy. Návrh řešení: Požaduji vypuštění akcelerační oblasti AOV24 – Lodhéřov a souvisejícího územního opatření z návrhu Změny č. 2 Územního rozvojového plánu ČR.<br><br>**PŘIPOMÍNKY K AKCELERAČNÍ OBLASTI AOV47 – BUKOVEC**<br><br>10. Nesprávně zjištěný skutkový stav – ochranná pásma vodních zdrojů, rozpor s ochranou vod<br>Dokumentace SEA nesprávně uvádí, že se v území nenacházejí ochranná pásma vodních zdrojů, přestože v území existují ochranná pásma evidenčního čísla 00299703 – Drunče, Březina (vrt 501) a 00323810 – Hojovice (studna 5). Současně nejsou zohledněny další využívané zdroje pitné vody v Psárově a Bořetíně (zejména stávající obecní vrt o hloubce 50m a vodojem, oboje ve vzdálenosti do 300m od hranice AOV47, dtto plánovaný obecní vrt a přívod k vodojemu) ani závislost obyvatel na individuálních studních. Dále návrh ignoruje toky, povrchové vody a prameniště v AOV. Nejsou dostatečně stanoveny limity zakládání VTE. Je ignorován vliv výstavby a trvání základů VTE na podzemní vody a místní horninové prostředí. Není zjištěn rozsah poddolovaných oblastí. Návrh je v rozporu s § 3 zákona č. 500/2004 Sb., správní řád, a se zákonem č. 254/2001 Sb., vodní zákon. Návrh řešení: Požaduji vypuštění akcelerační oblasti AOV47 – Bukovec a souvisejícího územního opatření z návrhu Změny č. 2 Územního rozvojového plánu ČR.<br>11. Rozpor s ochranou zemědělského půdního fondu (ZPF)<br>Zemědělský půdní fond tvoří přibližně 48,32 % území AOV47. Dokumentace připouští zábor půd I. třídy ochrany v rozsahu 2,31 ha a II. třídy ochrany v rozsahu 0,10 ha, přesto vliv označuje pouze za „mírně negativní". Návrh bagatelizuje rozsah výstavby VTE a její dopady, neřeší nebezpečí eroze půd, a nedostatečně hodnotí možnost poškození meliorací včetně nezjištění jejich rozsahu. Návrh je v rozporu se zákonem č. 334/1992 Sb., o ochraně zemědělského půdního fondu, který stanoví zvýšenou ochranu nejbonitnějších půd. Návrh řešení: Požaduji vypuštění akcelerační oblasti AOV47 – Bukovec a souvisejícího územního opatření z návrhu Změny č. 2 Územního rozvojového plánu ČR.<br>12. Rozpor s ochranou lesa (PUPFL)<br>Pozemky určené k plnění funkcí lesa (PUPFL) tvoří přibližně 51,58 % území AOV47, tedy více než polovinu celé oblasti. Dokumentace značně podceňuje, resp. ignoruje a nebodnotí rozsah zásahů spojených s výstavbou VTE a to přístupových komunikací, manipulačních ploch a souvisejícími nutnou likvidací a fragmentací lesních porostů a jejich vliv na migrační prostupnost živočichů. Návrh je v rozporu se zákonem č. 289/1995 Sb., lesní zákon, a neprokazuje existenci převažujícího veřejného zájmu. Návrh řešení: Požaduji vypuštění akcelerační oblasti AOV47 – Bukovec a souvisejícího územního opatření z návrhu Změny č. 2 Územního rozvojového plánu ČR.<br>13. Nedostatečná ochrana přírody a biodiverzity<br>V blízkém okolí AOV 47 se nachází řada chráněných oblastí, dokumentace nezmiňuje PP Hučský potok (vzdálenost cca 2.000 m, ochranné pásmo 330 ha), dále cenných mokřadů a prameniště, dále významný biotop u rybníka Táta pobíží hranice AOV. SEA sama uvádí výskyt citlivých druhů ptáků a netopýrů, například motáka pilicha, datla černého nebo netopýra rezavého, a dalších druhů netopýrů, neuvádí však, že tyto výskyty jsou významné v samotné AOV, nejen v jejím blízkém okolí. Nálezy netopýrů dle ČESON jsou dle jeho evidence přímo v AOV47 (Bořetín) a dále v blízkém okolí (Předboř, Choustník, Dobešov u Černovic, Lidmaň, Těmice). Nebyly dostatečně vyhodnoceny migrační trasy ani možné dopady na EVL. Chýnovské jeskyně (CZ0314634) v rámci soustavy Natura 2000. Středem celého území prochází migrační koridory zvláště chráněných druhů velkých savců a lokální biokoridory a biocentra, viz územní plány všech obcí v AOV. Dokumentace zcela podceňuje dopady výstavby na tuto skutečnost. SEA a UO stanoví zcela nedostatečná opatření na ochranu netopýrů a ptáků. Výstavba 33 VTE povede k nárazové devastaci celého území ohledně dopravy obrovských dílů stavby, betonu, vybudování dostatečných přístupových komunikací na zalesněný střed celé AOV 47. Chybí potvrzený výskyt orla mořského, sokola stěhovavého, luňáka červeného, ledňáčka říčního, čápa černého. V oblasti nebyl vyhotoven ornitologický výzkum. Zásadním způsobem budou narušeny migrační koridory velkých savců a lokální biokoridory a biocentra. Vyskytují se chráněné druhy vachta trojlistá, pestnatec májový, skokan skřehotavý, kuňka obecná. Není dostatečná ochrana mokřadů (v UO bez ochranného pásma). V SEA je nedostatečně zjištěn rozsah mimolesní zeleně a je stanovena jeho nedostatečná ochrana. Provedeno vadné vyhodnocení vlivu na klima ze strany výstavby a provozu VTE. Posouzení pro SEA trvalo jen 5 měsíců a není proto dostatečné. Postup je v rozporu se zákonem č. 114/1992 Sb., o ochraně přírody a krajiny, a s mezinárodní dohodou EUROBATS. Návrh řešení: Požaduji vyhotovení celoročního ornitologického a chiropterologického průzkumu v rozsahu odpovídajícím metodikám Agentury ochrany přírody a krajiny ČR a doporučením dohody EUROBATS, a to minimálně po dobu jednoho celého biologického cyklu. Současně požaduji doplnění biologického hodnocení o výskyt a migrační trasy zvláště chráněných druhů, zejména orla mořského a čápa černého, včetně vyhodnocení hnízdních, potravních a migračních vazeb v širším území. Dále požaduji úplné posouzení vlivů na EVL Chýnovské jeskyně (CZ0314634) a soustavu Natura 2000, včetně kumulativních vlivů více akceleračních oblastí a vyhodnocení rizik mortality ptáků a netopýrů. Pro případ, že uvedené vlivy na biodiverzitu a zvláště chráněné druhy nebudou společně vyloučeny, požaduji vypuštění akcelerační oblasti AOV47 – Bukovec a souvisejícího územního opatření z návrhu Změny č. 2 Územního rozvojového plánu ČR.<br>14. Nedostatečné posouzení vlivů na veřejné zdraví<br>Dokumentace neobsahuje konkrétní akustickou studii ani posouzení vibrací, infrazvuku, amplitudové modulace a stroboskopického efektu, v tomto směru je zcela bez odůvodnění a současně nehodnotí celkové zatížení území z hlediska souběhu těchto vlivů. Dokumentace uvádí, že se předpokládá ve vzdálenosti 500m hluková hladina 37dB na 1 VTE, přičemž toto tvrzení není podloženo žádnou studií (takto vysoké a rozměrné VTE se v ČR ani nenacházejí) ani bližším zdůvodněním a nebere vůbec v úvahu kumulaci více zdrojů hluku – více VTE a ani sílu větru a specifický způsob měření u VTE. Současně sama připouští, že některé obytné objekty se nacházejí ve vzdálenostech kratších než 500 m od hranice AOV47. Řada obytných objektů se způsobem využití rodinný dům je blíže než 500 m k hranici AOV 47, jde konkrétně o tyto obytné objekty v: k.ú. Bořetín č.p.: [ ] k.ú. Dobešov ( Cihelny ) č.p. [ ] 32, 57, k.ú. Vlkosovice č.p.: [ ] k.ú. Drunče č.p.:1, 2, 3, 4, 12, 48, 40, k.ú. Březina u JH č.p.: [ ] k.ú. Třískasovice č.p. [ ] k.ú. Psárov č.p.: [ ] k.ú. Hojovice č.p.: [ ] | |

| | | | | | | |
|---|---|---|---|---|---|---|
| | | | | | 63, 46, k.ú. Chválkov u KnL. č.p. 94, 14, Rutov č.p.: 62, 68, 60. Návrh je v rozporu se zákonem č. 258/2000 Sb., o ochraně veřejného zdraví, a s nařízením vlády č. 272/2011 Sb. Sama vzdálenost 500m je z hlediska ochrany veřejného zdraví naprosto nedostatečná. Samotná výstavba dále velmi výrazným způsobem zatíží hlukem, prašností, blokováním dopravy celé území, jedná se o tisíce m3 betonu apod. Návrh řešení: Požadují zpracování detailní akustické studie a plného hodnocení zdravotních rizik (HRA), které posoudí hluk, infrazvuk, amplitudovou modulaci, stroboskopický efekt a kumulativní vlivy větrných elektráren na obyvatele, a to včetně noční doby. Současně požadují vyhodnocení vlivu reliéfu krajiny na šíření hluku, vznik odrazů a možné zesilování akustického tlaku v zastavěném území. Dále požadují stanovení minimální odstupové vzdálenosti větrných elektráren od obytné a rekreační zástavby v rozsahu nejméně šestinásobku celkové výšky větrné elektrárny (6× výška VTE), nejméně však vždy 1km. Pro případ, že uvedené vlivy nebudou spolehlivě vyloučeny, požadují vypuštění akcelerační oblasti AOV47 – Bukovec a souvisejícího územního opatření z návrhu Změny č. 2 Územního rozvojového plánu ČR.<br>15. Nepřiměřené zásahy do krajinného rázu<br>Dokumentace sama připouští, že VTE budou novými výškovými dominantami viditelnými na velké vzdálenosti a připouští negativní vliv na krajinný ráz, byť naprosto neadekvátně vyhodnocený. Sama připouští, že dotčeno může být působení kulturně-historických dominant, zejména hradu Choustník, hradu Kámen a zámku Červená Lhota, významné kostely, památník v Mnichu, sakrální stavby a výletní místa, včetně významných pohledových vazeb, mnohé z nich jsou navíc do 1000m vzdáleny od hranice AOV47 a to zejména archeologické a kulturní památky v Mnichu, Hojovicích, Bořetíně (Mostkova kaplička na hranicích AOV47) a Druních (např. slovanské pohřebiště na hranicích AOV47). Navrhovaná opatření v dokumentaci na zmírnění negativního vlivu jsou zcela nesmyslná a nedostatečná (zachování údajných pohledových os, barva doprovodných staveb VTE, „hnízda" VTE) a odporují i ostatním částem dokumentace (odstupové vzdálenosti mezi VTE, přípustná hustota VTE v AOV). Např. hrad Choustník a stejnojmenný kopec je viditelný prakticky odevšad. Žádné pohledové osy ani zhavarení věží zničení krajinného rázu neodvrátí. Plánované stavby VTE jsou při svém plánovaném množství (cca 88 věží ve všech 4 AOV47-50 ) a při limitní výšce 250m tak gigantické (chladicí věže JETE mají 155 m), že při běžném převýšení zdejších kopců nad zdejší mírně zvlněnou krajinu cca 100-150m ji naprosto pohledově ovládnou, obzvlášť budou-li stát na nejvyšších bodech plánovaných AOV (což je pro investory žádoucí). Dokumentace nehodnotí kumulovaný vliv všech 4 AOV47-50, chybí vizualizace dálkových pohledů a konkrétní hodnocení dopadů na kulturní a duchovní hodnoty území. Omezení výšky VTE na 250m a prezentace tohoto omezení jako zmírňujícího opatření dle SEA a ÚO, přičemž právě tato výška je základní příčinou zničení místního krajinného rázu, je absurdní. Návrh je v naprostém rozporu s § 12 zákona č. 114/1992 Sb., o ochraně přírody a krajiny a dopad na krajinný ráz je silně negativní. Návrh řešení: Navrhuji doplnění podrobného hodnocení krajinného rázu, vizualizace dálkových pohledů a kumulativních vizuálních dopadů větrných elektráren v širším území, a to zejména ve vztahu k hradu Choustník, hradu Kámen, zámku Červená Lhota a dalším kulturně-historickým dominantám. Dále navrhuji zpracování realistických vizualizací z významných vyhlídkových míst, obcí, kulturních památek a krajinných horizontů, včetně posouzení souběhu akceleračních oblastí AOV47–AOV50. Současně navrhuji vyhodnocení vlivů na charakter historické kulturní krajiny, dálkové pohledové osy a krajinné dominanty podle § 12 zákona č. 114/1992 Sb., o ochraně přírody a krajiny. Pro případ, že významné negativní dopady na krajinný ráz a kulturně-historické hodnoty území nebudou spolehlivě vyloučeny, navrhuji vypuštění akcelerační oblasti AOV47 – Bukovec a souvisejícího územního opatření z návrhu Změny č. 2 Územního rozvojového plánu ČR.<br><br>**PŘIPOMÍNKY K AKCELERAČNÍ OBLASTI AOV48 – CHRBONÍN**<br><br>16. Nesprávný skutkový stav – vodní zdroje a hydrogeologické poměry<br>Dokumentace SEA nesprávně uvádí, že se v území nenacházejí ochranná pásma vodních zdrojů, přestože v území existují ochranná pásma evidenčních čísel 00306203 – Chrbonín studny 1, 2, 00222503 – Terezín studny S1, S2, S3 a 00444603 – Radenín studny S1, S2, S3. Současně však vůbec nezohledňuje obecní a individuální studny v lokalitách Vlčerves a Lišky, které slouží k zásobování obyvatel pitnou vodou. Dále návrh ignoruje toky, povrchové vody a prameniště v AOV. Nejsou dostatečně stanoveny limity zakládání VTE. Je ignorován vliv výstavby a trvání základů VTE na podzemní vody a místní horninové prostředí. Návrh je v rozporu s § 3 zákona č. 500/2004 Sb., správní řád, a se zákonem č. 254/2001 Sb., vodní zákon. Návrh řešení: Požadují vypuštění akcelerační oblasti AOV48 – Chrbonín a souvisejícího územního opatření z návrhu Změny č. 2 Územního rozvojového plánu ČR.<br>17. Rozpor s ochranou zemědělského půdního fondu (ZPF)<br>Zemědělský půdní fond tvoří přibližně 52 % území AOV48. Dokumentace připouští zábor půd I. třídy ochrany v rozsahu 0,81 ha a II. třídy ochrany v rozsahu 0,11 ha, přesto vliv označuje pouze za „mírně negativní". Návrh bagatelizuje rozsah výstavby VTE a její dopady, neřeší nebezpečí eroze půd, a nedostatečně hodnotí možnost poškození meliorací včetně nezjištění jejich rozsahu. Návrh je v rozporu se zákonem č. 334/1992 Sb., o ochraně zemědělského půdního fondu, který stanoví zvýšenou ochranu nejbonitnějších půd. Návrh řešení: Požadují vypuštění akcelerační oblasti AOV48 – Chrbonín a souvisejícího územního opatření z návrhu Změny č. 2 Územního rozvojového plánu ČR.<br>18. Rozpor s ochranou lesa (PUPFL)<br>Pozemky určené k plnění funkcí lesa (PUPFL) tvoří přibližně 48 % území AOV48. Dokumentace značně podceňuje, resp. ignoruje a nehodnotí rozsah zásahů spojených s výstavbou VTE a to přístupových komunikací, manipulačních ploch a související nutnou likvidaci a fragmentaci lesních porostů a jejich vliv na migrační prostupnost živočichů. Návrh je v rozporu se zákonem č. 289/1995 Sb., lesní zákon, a neprokazuje existenci převažujícího veřejného zájmu. Návrh řešení: Požadují vypuštění akcelerační oblasti AOV48 – Chrbonín a souvisejícího územního opatření z návrhu Změny č. 2 Územního rozvojového plánu ČR.<br>19. Nedostatečná ochrana přírody a biodiverzity<br>SEA sama uvádí výskyt citlivých druhů ptáků, například hulíka červeného, káně lesní, sluka lesní, křepelka polní, být rudý. Biologické hodnocení neobsahuje vliv na hnízdiště orla mořského ve Mlýnech. A dále dokumentace uvádí výskyt netopýrů, např. netopýr rezavý, nyroměný, parkový a nejmenší. Nebyly však dostatečně vyhodnoceny migrační trasy a vazby na významné zimoviště EVL Chýnovská jeskyně (CZ0314634) v rámci Natura 2000. V blízkém okolí AOV se nachází řada chráněných oblastí, které dokumentace nezmiňuje, dále cenných mokřadů a prameniště. Územím prochází migrační koridory zvláště chráněných druhů velkých savců a lokální biokoridory a biocentra, viz územní plán obce. Dokumentace zcela podceňuje dopady výstavby na tuto skutečnost. SEA a ÚO stanoví zcela nedostatečná opatření na ochranu netopýrů a ptáků. Výstavba všech v ÚO připuštěných VTE povede k naprosté devastaci celého území obledně dopravy obrovských dílů stavby, betonu, vybudování dostatečných přístupových komunikací. V oblasti nebyl vyhotoven ornitologický výzkum. Zásadním způsobem budou narušeny migrační koridory velkých savců a lokální biokoridory a biocentra. Vyskytují se chráněné druhy rostlin a živočichů neuvedené v SEA. Není dostatečná ochrana mokřadů (v UO bez ochranného pásma). V SEA je nedostatečně zjištěn rozsah mimolesní zeleně a je stanovena jeho nedostatečná ochrana. Provedeno vadné vyhodnocení vlivu na klima ze strany výstavby a provozu VTE. Návrh je v rozporu se zákonem č. 114/1992 Sb., o ochraně přírody a krajiny, s § 45i téhož zákona a s dohodou EUROBATS. Návrh řešení: Požadují vyhotovení celoročního ornitologického a chiropterologického průzkumu v rozsahu odpovídajícím metodikám Agentury ochrany přírody a krajiny ČR a doporučením dohody EUROBATS, a to minimálně po dobu jednoho celého biologického cyklu. Současně požadují doplnění biologického hodnocení o výskyt a migrační trasy zvláště chráněných druhů, zejména orla mořského a čápa černého, včetně vyhodnocení hnízdních, potravních a migračních vazeb v širším území. Dále požadují úplné posouzení vlivů na EVL Chýnovské jeskyně (CZ0314634) a soustavu Natura 2000, včetně kumulativních vlivů více akceleračních oblastí a vyhodnocení rizik mortality ptáků a netopýrů. Pro případ, že uvedené vlivy na biodiverzitu a zvláště chráněné druhy nebudou spolehlivě vyloučeny, požadují vypuštění akcelerační oblasti AOV48 – Chrbonín a souvisejícího územního opatření z návrhu Změny č. 2 Územního rozvojového plánu ČR.<br>20. Nepřiměřené zásahy do krajinného rázu | |

| | | | | | | |
|---|---|---|---|---|---|---|
| | | | | | Dokumentace sama připouští, že VTE budou novými dominantami viditelnými na velké vzdálenosti a mohou narušit pohledové vazby na zámek Radenín, hrobku Latourů a kostel sv. Markéty, dále Sudkův Důl s tvrzí, hrad Choustník a hrad Kámen a výrazné horizonty Blaníku a Svidníku. Současně nejsou dostatečně vyhodnoceny dopady na poutní místo Svatá Anna, krajinné oblasti Pacovsko a Táborsko-Soběslavsko ani na pohledové horizonty Josafatského údolí. Návrh je v rozporu s § 12 zákona č. 114/1992 Sb., o ochraně přírody a krajiny. Návrh řešení: Navrhuji doplnění podrobného hodnocení krajinného rázu, dálkových pohledů a kumulativních vizuálních dopadů větrných elektráren v širším území, zejména ve vztahu k zámku Radenín, hrobce Latourů, kostelu sv. Markéty, tvrzi Sudkův Důl, hradu Choustník, hradu Kámen a významným krajinným horizontům Blaníku a Svidníku. Dále navrhuji zpracování realistických vizualizací z obcí, vyhlídkových míst, kulturních památek a pohledových os, včetně vyhodnocení souběhu akceleračních oblastí AOV47–AOV50 a jejich společného vlivu na charakter historické kulturní krajiny. Současně navrhuji doplnění posouzení vlivů na poutní místo Svatá Anna, krajinné oblasti Pacovsko a Táborsko-Soběslavsko a pohledové horizonty Josafatského údolí podle § 12 zákona č. 114/1992 Sb., o ochraně přírody a krajiny. Pro případ, že významné negativní dopady na krajinný ráz a kulturně-historické hodnoty území nebudou spolehlivě vyloučeny, navrhuji vypuštění akcelerační oblasti AOV48 – Chrbonín a souvisejícího územního opatření z návrhu Změny č. 2 Územního rozvojového plánu ČR.<br>21. Podlimitní AOV<br>Akcelerační oblast AOV48 Chrbonín vykazuje dle podkladů předpokládaný instalovaný výkon pouze cca 45,5 MW, čímž nesplňuje limit „nad 50 MW" stanovený v odůvodnění Změny č. 2 ÚRP pro vymezování akceleračních oblastí celostátního významu. Vymezení AOV48 je proto v rozporu s vlastním odůvodněním pořizovatele a postrádá zákonnou i věcnou konzistenci. Návrh řešení: Požaduji vypuštění akcelerační oblasti AOV48 – Chrbonín a souvisejícího územního opatření z návrhu Změny č. 2 Územního rozvojového plánu ČR.<br>22. Chráněný receptor – Dětský domov Radenín<br>V bezprostřední blízkosti hranice akcelerační oblasti AOV48 – Chrbonín, přibližně ve vzdálenosti 500 m, se nachází Dětský domov Radenín, který představuje chráněný receptor ve smyslu nařízení vlády č. 272/2011 Sb., o ochraně zdraví před nepříznivými účinky hluku a vibrací. Jedná se o zařízení určené pro děti a mladistvé, tedy zvláště citlivou skupinu obyvatelstva, u níž je nutné posuzovat zdravotní dopady s maximální mírou opatrnosti. Dokumentace SEA neobsahuje konkrétní posouzení vlivů na tento chráněný receptor, zejména z hlediska hluku, infrazvuku, vibrací, amplitudové modulace a stroboskopického efektu (flicker efektu). V navazujících řízeních EIA proto musí být zpracováno plné hodnocení zdravotních rizik (HRA – Health Risk Assessment) a detailní akustické posouzení, které prokáže, že provozem větrných elektráren nedojde k nepříznivému ovlivnění zdraví a kvality života dětí umístěných v zařízení. Návrh řešení: Požaduji vypuštění akcelerační oblasti AOV48 – Chrbonín a souvisejícího územního opatření z návrhu Změny č. 2 Územního rozvojového plánu ČR.<br><br>**PŘIPOMÍNKY K AKCELERAČNÍ OBLASTI AOV49 – KŘEČ**<br><br>23. Nesprávný skutkový stav – vodní zdroje a hydrogeologické poměry<br>Dokumentace SEA nesprávně tvrdí, že se v území nenacházejí ochranná pásma vodních zdrojů, a z toho dovozuje zanedbatelné vlivy na vody. Současně však věcně nezohledňuje obecní a individuální studny v lokalitách Křeč, Kozmice – Za Petrovým, Černovice – V Padělkách, Vlčeves – Liščy a Svatá Anna, které slouží k zásobování obyvatel pitnou vodou. Dále návrh ignoruje toky, povrchové vody a prameniště v AOV. Nejsou dostatečně stanoveny limity zakládání VTE. Je ignorován vliv výstavby a trvání základů VTE na podzemní vody a místní hydrinové prostředí. Návrh je v rozporu s § 3 zákona č. 500/2004 Sb., správní řád, a se zákonem č. 254/2001 Sb., vodní zákon. Návrh řešení: Požadují vypuštění akcelerační oblasti AOV49 – Křeč a souvisejícího územního opatření z návrhu Změny č. 2 Územního rozvojového plánu ČR.<br>24. Rozpor s ochranou zemědělského půdního fondu (ZPF)<br>Zemědělský půdní fond tvoří přibližně 78 % území AOV49. Dokumentace připouští zábor půd I. třídy ochrany v rozsahu 2,45 ha a II. třídy ochrany v rozsahu 0,27 ha, přesto vliv označuje pouze za „mírně negativní". Návrh bagatelizuje rozsah výstavby VTE a její dopady, neřeší nebezpečí eroze půd, a nedostatečně hodnotí možnost poškození meliorací včetně nezjištění jejich rozsahu. Návrh je v rozporu se zákonem č. 334/1992 Sb., o ochraně zemědělského půdního fondu, který stanoví zvýšenou ochranu nejbonitnějších půd. Návrh řešení: Požadují vypuštění akcelerační oblasti AOV49 – Křeč a souvisejícího územního opatření z návrhu Změny č. 2 Územního rozvojového plánu ČR.<br>25. Rozpor s ochranou lesa (PUPFL)<br>Pozemky určené k plnění funkcí lesa (PUPFL) tvoří přibližně 22 % území AOV49. Dokumentace značně podceňuje, resp. ignoruje a nehodnotí rozsah zásahů spojených s výstavbou VTE a to přístupových komunikací, manipulačních ploch a související nutnou likvidaci a fragmentaci lesních porostů a jejich vliv na migrační prostupnost živočichů. Návrh je v rozporu se zákonem č. 289/1995 Sb., lesní zákon, a neprokazuje existenci převažujícího veřejného zájmu. Návrh řešení: Požaduji vypuštění akcelerační oblasti AOV49 – Křeč a souvisejícího územního opatření z návrhu Změny č. 2 Územního rozvojového plánu ČR.<br>26. Nedostatečná ochrana přírody a biodiverzity<br>SEA sama uvádí výskyt citlivých druhů ptáků a netopýrů, například krkavce velkého, motáka pochopa, čápa černého či netopýra rezavého. Biologické hodnocení neobsahuje vliv na hnízdiště orla mořského ve Mlýnech. Nebyly však dostatečně vyhodnoceny migrační trasy ani vazby na EVL Chýnovská jeskyně (CZ0314634) v rámci Natura 2000. V blízkém okolí AOV se nachází řada chráněných oblastí, které dokumentace nezmiňuje, dále cenných mokřadů a prameniš'. Územím prochází migrační koridory zvláště chráněných druhů velkých savců a lokální biokoridory a biocentra, viz územní plán obce. Dokumentace zcela podceňuje dopady výstavby na tuto skutečnost. SEA a UO stanoví zcela nedostatečná opatření na ochranu netopýrů a ptáků. Výstavba všech UO připouštěných VTE povede k naprosté devastaci celého území obledně dopravy obrovských dílů stavby, betonu, vybudování dostatečných přístupových komunikací. V oblasti nebyl vyhotoven ornitologický výzkum. Zásadním způsobem budou narušeny migrační koridory velkých savců a lokální biokoridory a biocentra. Vyskytují se chráněné druhy rostlin a živočichů neuvedené v SEA. Není dostatečná ochrana mokřadů (v UO bez ochranného pásma). V SEA je nedostatečně zjištěn rozsah mimolesní zeleně a je stanovena jeho nedostatečná ochrana. Provedeno vadné vyhodnocení vlivu na klima ze strany výstavby a provozu VTE. Návrh je v rozporu se zákonem č. 114/1992 Sb., o ochraně přírody a krajiny, s § 45i těhož zákona a s dohodou EUROBATS. Návrh řešení: Požaduji vyhotovení celoročního ornitologického a chiropterologického průzkumu v rozsahu odpovídajícím metodikám Agentury ochrany přírody a krajiny ČR a doporučením dohody EUROBATS, a to minimálně po dobu jednoho celého biologického cyklu. Současně požaduji doplnění biologického hodnocení o výskyt a migrační trasy zvláště chráněných druhů, zejména orla mořského a čápa černého, včetně vyhodnocení hnízdních, potravních a migračních vazeb v širším území. Dále požadují úplné posouzení vlivů na EVL Chýnovské jeskyně (CZ0314634) a soustavu Natura 2000, včetně kumulativních vlivů více akceleračních oblastí a vyhodnocení rizik mortality ptáků a netopýrů. Pro případ, že uvedené vlivy na biodiverzitu a zvláště chráněné druhy nebudou spolehlivě vyloučeny, požaduji vypuštění akcelerační oblasti AOV49 – Křeč a souvisejícího územního opatření z návrhu Změny č. 2 Územního rozvojového plánu ČR.<br>27. Nepřiměřené zásahy do krajinného rázu<br>Dokumentace sama připouští, že VTE budou novými dominantami viditelnými na velké vzdálenosti a mohou narušit pohledové osy na kostel sv. Jakuba Většího ve Křeči, hrad Choustník či historickou krajinu Sudkova Dolu. Současně nejsou dostatečně vyhodnoceny dopady na poutní místo Svatá Anna ani na tzv. Černovické vyhlídky. Obec Křeč je obklíčena z více stran v odstupové vzdálenosti 500 m. Dokumentace nehodnotí kumulovaný vliv všech 4 AOV47-50, chybí vizualizace dálkových pohledů a konkrétní hodnocení dopadů na kulturní a duchovní hodnoty území. Omezení výšky VTE na 250m a prezentace tohoto omezení jako zmírňujícího opatření dle SEA a UO, přičemž právě tato výška je základní příčinou zničení místního krajinného rázu, je absurdní. Návrh je v rozporu s § 12 zákona č. 114/1992 Sb., o ochraně přírody a krajiny. | |

| | | | | | | |
|---|---|---|---|---|---|---|
| | | | | | Návrh řešení: Požaduji doplnění podrobného hodnocení krajinného rázu, dálkových pohledů a kumulativních vizuálních dopadů větrných elektráren v širším území, zejména ve vztahu ke kostelu sv. Jakuba Většího ve Křeči, hradu Choustník, historické krajině Sudkova Dolu, poutnímu místu Svatá Anna a tzv. Černovickým vyhlídkám. Současně požaduji zpracování realistických vizualizací z obcí, významných vyhlídkových míst, kulturních památek a krajinných horizontů, včetně vyhodnocení souběhu akceleračních oblastí AOV47–AOV50 a jejich společného vlivu na charakter historické kulturní krajiny. Dále požaduji doplnění posouzení vlivů na pohledové osy, krajinné dominanty a dálkové horizonty podle § 12 zákona č. 114/1992 Sb., o ochraně přírody a krajiny. Pro případ, že významné negativní dopady na krajinný ráz a kulturně-historické hodnoty území nebudou spolehlivě vyloučeny, požaduji vypuštění akcelerační oblasti AOV49 – Křeč a souvisejícího územního opatření z návrhu Změny č. 2 Územního rozvojového plánu ČR.<br><br>**PŘIPOMÍNKY K AKCELERAČNÍ OBLASTI AOV50 – OBRATAŇ**<br><br>28. Nesprávný skutkový stav – vodní zdroje a hydrogeologické poměry<br>Dokumentace SEA nesprávně uvádí, že se v území nenacházejí ochranná pásma vodních zdrojů, přestože v území existují ochranná pásma evidenčních čísel 00200410 – Obrataň podzemní zdroj a 00206610 – Obrataň podzemní zdroj. Současně nejsou zohledněny studny obce Pořín v lokalitě Pinach ani závislost obyvatel okolních obcí na individuálních studních. Dále návrh ignoruje toky, povrchové vody a prameniště v AOV. Nejsou dostatečně stanoveny limity zakládání VTE. Je ignorován vliv výstavby a trvání základů VTE na podzemní vody a místní horninové prostředí. Návrh je v rozporu s § 3 zákona č. 500/2004 Sb., správní řád, a se zákonem č. 254/2001 Sb., vodní zákon. Návrh řešení: Požaduji vypuštění akceleračních oblastí AOV50 – Obrataň a souvisejícího územního opatření z návrhu Změny č. 2 Územního rozvojového plánu ČR.<br>29. Rozpor s ochranou zemědělského půdního fondu (ZPF)<br>Zemědělský půdní food tvoří přibližně 63,43 % území AOV50. Dokumentace připouští zábor půd I. třídy ochrany v rozsahu 1,38 ha a II. třídy ochrany v rozsahu 0,07 ha, přesto vliv označuje pouze za „mírně negativní". Návrh bagatelizuje rozsah výstavby VTE a její dopady, neřeší nebezpečí eroze půd, a nedostatečně hodnotí možnost polkození meliorací včetně nezjištění jejich rozsahu. Návrh je v rozporu se zákonem č. 334/1992 Sb., o ochraně zemědělského půdního fondu, který stanoví zvýšenou ochranu nejbonitnějších půd. Návrh řešení: Požaduji vypuštění akcelerační oblasti AOV50 – Obrataň a souvisejícího územního opatření z návrhu Změny č. 2 Územního rozvojového plánu ČR.<br>30. Rozpor s ochranou lesa (PUPFL)<br>Pozemky určené k plnění funkci lesa (PUPFL) tvoří přibližně 35,29 % území AOV50. Dokumentace značně podceňuje, resp. ignoruje a nebodnotí rozsah zásahů spojených s výstavbou VTE a to přístupových komunikací, manipulačních ploch a související nutnou likvidaci a fragmentaci lesních porostů a jejich vliv na migrační prostupnost živočichů. Návrh je v rozporu se zákonem č. 289/1995 Sb., lesní zákon, a nepreukazuje existenci převažujícího veřejného zájmu. Návrh řešení: Požadují vypuštění akcelerační oblasti AOV50 – Obrataň a souvisejícího územního opatření z návrhu Změny č. 2 Územního rozvojového plánu ČR.<br>31. Nedostatečná ochrana přírody a biodiverzity<br>SEA sama uvádí výskyt citlivých druhů ptáků a netopýrů, například luňáka červeného, motáka pilicha, krkavce velkého a netopýra rezavého. Nebyly však dostatečně vyhodnoceny migrační trasy, nadregionální biokoridor Čunkovský potok – Pařezitý, Roštejn ani vazby na EVL Chýnovská jeskyně (CZ0314634) v rámci Natura 2000. V blízkém okolí AOV se nachází řada chráněných oblastí, které dokumentace nezmiňuje, dále cenných mokřadů a prameniště. Územím prochází migrační koridory zvláště chráněných druhů velkých savců a lokální biokoridory a biocentra, viz územní plán obce. Dokumentace zcela podceňuje dopady výstavby na tuto skutečnost. SEA a UO stanoví zcela nedostatečná opatření na ochranu netopýrů a ptáků. Výstavba všech UO připouštěných VTE povede k naprosté devastaci celého území ohledně dopravy obrovských dílů stavby, betonu, vybudování dostatečných přístupových komunikací. V oblasti nebyl vyhotoven ornitologický výzkum. Zásadním způsobem budou narušeny migrační koridory velkých savců a lokální biokoridory a biocentra. Vyskytují se chráněné druhy rostlin a živočichů neuvedené v SEA. Není dostatečná ochrana mokřadů (v UO bez ochranného pásma ). V SEA je nedostatečně zjištěn rozsah mimolesní zeleně a je stanovena jeho nedostatečná ochrana. Provedeno vadné vyhodnocení vlivu na klima ze strany výstavby a provozu. Návrh je v rozporu se zákonem č. 114/1992 Sb., o ochraně přírody a krajiny, s § 45i téhož zákona a s dohodou EUROBATS. Návrh řešení: Navrhuji vyhotovení celoročního ornitologického a chiropterologického průzkumu v rozsahu odpovídajícím metodikám Agentury ochrany přírody a krajiny ČR a doporučením dohody EUROBATS, a to minimálně po dobu jednoho celého biologického cyklu. Dále navrhuji doplnění biologického hodnocení o podrobné vyhodnocení migračních tras ptáků a netopýrů, včetně posouzení funkčnosti nadregionálního biokoridoru Čunkovský potok – Pařezitý – Roštejn a kumulativních vlivů více akceleračních oblastí v širším území. Současně navrhuji úplné posouzení vlivů na EVL Chýnovská jeskyně (CZ0314634) a soustavu Natura 2000 podle § 45i zákona č. 114/1992 Sb., o ochraně přírody a krajiny, včetně vyhodnocení rizik mortality ptáků a netopýrů. Pro případ, že významné negativní vlivy na biodiverzitu, migrační prostupnost krajiny a zvláště chráněné druhy nebudou spolehlivě vyloučeny, navrhuji vypuštění akcelerační oblasti AOV50 – Obrataň a souvisejícího územního opatření z návrhu Změny č. 2 Územního rozvojového plánu ČR.<br>32. Nepřiměřené zásahy do krajinného rázu<br>Dokumentace sama připouští, že VTE budou novými dominantami viditelnými na velké vzdálenosti a mohou narušit pohledové vazby na hrad Kámen, hrad Choustník, hrad Šelmberk a tvrz Sudkův Důl. Současně nejsou dostatečně vyhodnoceny dopady na krajinné oblasti Pacovsko a Táborsko-Soběslavsko ani na pohledové horizonty Josafatského údolí. Dokumentace nehodnotí kumulovaný vliv všech 4 AOV47-50, chybí vizualizace dálkových pohledů a konkrétní hodnocení dopadů na kulturní a duchovní hodnoty území. Omezení výšky VTE na 250m a prezentace tohoto omezení jako zmírňujícího opatření dle SEA a UO, přičemž právě tato výška je základní příčinou zničení místního krajinného rázu, je absurdní. Návrh je v rozporu s § 12 zákona č. 114/1992 Sb., o ochraně přírody a krajiny. Návrh řešení: Navrhuji doplnění podrobného hodnocení krajinného rázu, dálkových pohledů a kumulativních vizuálních dopadů větrných elektráren v širším území, zejména ve vztahu k hradu Kámen, hradu Choustník, hradu Šelmberk, tvrzi Sudkův Důl a významným krajinným horizontům Josafatského údolí. Dále navrhuji zpracování realistických vizualizací z obcí, vyhlídkových míst, kulturních památek a pohledových os, včetně vyhodnocení souběhu akceleračních oblastí AOV47–AOV50 a jejich společného vlivu na charakter historické kulturní krajiny. Současně navrhuji doplnění posouzení vlivů na krajinné oblasti Pacovsko a Táborsko-Soběslavsko podle § 12 zákona č. 114/1992 Sb., o ochraně přírody a krajiny, včetně vyhodnocení dopadů na dálkové pohledy a krajinné dominanty. Pro případ, že významné negativní dopady na krajinný ráz a kulturně-historické hodnoty území nebudou spolehlivě vyloučeny, navrhuji vypuštění akcelerační oblasti AOV50 – Obrataň a souvisejícího územního opatření z návrhu Změny č. 2 Územního rozvojového plánu ČR.<br><br>**PŘIPOMÍNKY K AKCELERAČNÍM OBLASTEM AOV47 + AOV48 + AOV49 + AOV50**<br><br>33–36. Absence kumulativních a synergických vlivů<br>Dokumentace nehodnotí souběžné působení akceleračních oblastí AOV47, AOV48, AOV49 a AOV50, přestože společně vytvářejí souvislý pás větrných elektráren v krajině. Chybí vyhodnocení souběhu hluku, světelného znečištění, překážkového letového značení, fragmentace (devastace) lesů a krajiny a souběhu s koridorem vedení V406/407 Kočín–Mírovka. Návrh je v rozporu se zák. č. 100/2001 Sb., o posuzování vlivů na životní prostředí ( zejména s § 10g ), a se směrnicí 2001/42/ES. Dále chybí vyhodnocení zablokování územního rozvoje obcí a jejich obklíčení plánovanou výstavbou. Návrh řešení: Požaduji doplnění plného kumulativního a synergického posouzení všech akceleračních oblastí | |

| | | | | | | |
|---|---|---|---|---|---|---|
| | | | | | AOV47–AOV50 včetně souběhu s koridorem V406/407 Kočín–Mírovka, případně vypuštění všech akceleračních oblastí AOV47–AOV50 a souvisejících územních opatření z návrhu Změny č. 2 Územního rozvojového plánu ČR.<br>37–40. Rizika pro bezpečnost, letectví a IZS<br>V území se nachází jev ÚAP 119 – Zájmové území Ministerstva obrany, který podmiňuje umisťování vysokých staveb dalším posouzením. UO neobsahuje vyhodnocení vlivu na letecký provoz. Dokumentace současně nehodnotí dopady souvislého pásu VTE na zásahy vrtulníků integrovaného záchranného systému v lesním území. Nalézá se zde pásmo nízkého přeletu TSA 27 a to v bezprostřední blízkosti, v k.ú. Chválkov u Knl.. dokonce v přímém dotyku. Postup je v rozporu se zákonem č. 49/1997 Sb., o civilním letectví, a se zákonem č. 239/2000 Sb., o integrovaném záchranném systému. Návrh řešení: Požaduji doplnění odborného posouzení vlivů akcelerační oblasti na bezpečnost leteckého provozu, obranu státu a fungování integrovaného záchranného systému, zejména s ohledem na jev ÚAP 119 – Zájmové území Ministerstva obrany. Dále navrhuji vyhodnocení dopadů souvislého pásu větrných elektráren na zásahy vrtulníků integrovaného záchranného systému, letecké hašení lesních požárů, zdravotnickou záchrannou službu a další složky IZS v lesním území. Současně navrhuji doplnění závazných stanovisek Ministerstva obrany, Úřadu pro civilní letectví, Řízení letového provozu ČR a složek IZS k umístění větrných elektráren v dotčeném území. Pro případ, že uvedené vlivy nebudou spolehlivě vyloučeny, požaduji vypuštění všech akceleračních oblastí AOV47–AOV50 a souvisejících územních opatření z návrhu Změny č. 2 Územního rozvojového plánu ČR.<br>41–44. Nesouhlas obcí a veřejnosti<br>Dotčené obce přijaly nesouhlasná usnesení s vymezením akceleračních oblastí. Současně proběhlo referendum ve městě Černovice, které vyjádřilo nesouhlas občanů s výstavbou VTE. V obci Radenín byla podána petice proti vymezení AOV podepsaná 251 občany. Současně byla podána petice na Jihočeský kraj a Kraj Vysočinu za všechny čtyři akcelerační oblasti AOV47–AOV50 s přibližně 3.500 podpisy, což potvrzuje zásadní nesouhlas veřejnosti i samospráv, lze shrnout, že minimálně 2/3 trvale hlášených obyvatel celé oblasti jsou proti zřízení AOV47 plus uživatelé a vlastníci nemovitostí v území. Tvorba návrhu proběhla bez účasti obcí a veřejnosti, lhůta poskytnutá k připomínkám je zcela neadekvátní. Návrh je tak v rozporu s principem samosprávy a požadavky Aarhuské úmluvy. Návrh řešení: Požaduji respektování principu samosprávy a vypuštění akceleračních oblastí AOV47–AOV50 a souvisejících územních opatření z návrhu Změny č. 2 Územního rozvojového plánu ČR.<br>**PŘIPOMÍNKY K AKCELERAČNÍM OBLASTEM AOV24 + AOV47 + AOV48 + AOV49 + AOV50**<br>45–49. Nepřezkoumatelnost návrhu<br>Návrh pracuje pouze s modelovými předpokladem umístění větrných elektráren bez konkrétního rozmístění staveb a související infrastruktury. Bez znalosti konkrétní polohy nelze objektivně vyhodnotit hluk, dopady na veřejné zdraví, krajinný ráz ani dopady na obyvatele. Vyhodnocení vlivu SEA je proto naprosto formální. Návrh je proto nepřezkoumatelný podle § 172 zákona č. 500/2004 Sb., správní řád. Návrh řešení: Požaduji doplnění variant a modelů rozmístění větrných elektráren, přístupových komunikací a souvisejíci infrastruktury, případně vypuštění všech akceleračních oblastí AOV24 + AOV47 + AOV48 + AOV49 + AOV50 a souvisejících územních opatření z návrhu Změny č. 2 Územního rozvojového plánu ČR.<br>50–54. Nepřípustné odkládání posouzení vlivů<br>Klíčové vlivy na veřejné zdraví, hluk, vibrace, flicker efekt, ptáky a netopýry nejsou posouzeny nyní, ale až v budoucích navazujících řízeních nebo v monitoringu po realizaci záměru. Tím dochází k přenesení podstatných otázek mimo fázi SEA, kdy již nebude možné ovlivnit samotné vymezení území. Postup je v rozporu se zásadou prevence a se zákonem č. 100/2001 Sb. Návrh řešení: Požaduji doplnění posouzení vlivů již ve fázi SEA, zejména v oblasti veřejného zdraví, hluku, flicker efektu a vlivů na biodiverzitu. Případně vypuštění všech akceleračních oblastí AOV24 + AOV47 + AOV48 + AOV49 + AOV50 a souvisejících územních opatření z návrhu Změny č. 2 Územního rozvojového plánu ČR.<br>55–59. Nedostatečné posouzení vlivů na veřejné zdraví<br>Dokumentace neobsahuje konkrétní akustickou studii ani posouzení infrazvuku, amplitudové modulace a stroboskopického efektu. Současně připouští obytnou nebo rekreační zástavbu ve vzdálenostech okolo 500 m od hranic AOV, přičemž ve velmi mnoha případech se zejména obytné nebo rekreační objekty nacházejí přímo na hranici akceleračních oblastí nebo ve vzdálenostech kratších než 500 m. Dokumentace současně nehodnotí kumulativní zdravotní dopady souběhu více akceleračních oblastí AOV47–AOV50 na obyvatele dotčených obcí. Návrh je v rozporu se zákonem č. 258/2000 Sb., o ochraně veřejného zdraví, a s nařízením vlády č. 272/2011 Sb. Návrh řešení: Požaduji zpracování plného hodnocení zdravotních rizik (HRA), detailní akustické studie a posouzení infrazvuku, vibrací, amplitudové modulace a flicker efektu. Současně požaduji stanovení minimální odstupové vzdálenosti větrných elektráren od zastavitelného území, obytné a rekreační zástavby v rozsahu nejméně šestinásobku celkové výšky větrné elektrárny (6× výška VTE), nejméně však vždy 1km, a to s ohledem na princip předběžné opatrnosti a ochranu veřejného zdraví. Pro případ, že uvedená odstupová vzdálenost nebude stanovena, požaduji vypuštění všech akceleračních oblastí AOV24 + AOV47 + AOV48 + AOV49 + AOV50 a souvisejících územních opatření z návrhu Změny č. 2 Územního rozvojového plánu ČR.<br>60–64. Nedostatečné odůvodnění výběru lokality<br>Dokumentace vůbec nevysvětluje, proč byla zvolena právě krajina s velmi vysokým podílem lesa, kvalitní zemědělské půdy a kulturních, přírodních a zejména krajinných hodnot a vůbec dané území, co bylo (objektivně a konkrétně specifikováno) vlastně podkladem a důvodem pro volbu dané lokality. Současně nejsou porovnány méně konfliktní varianty ani brownfieldy, přestože samotný ÚRP ČR deklaruje preferenci narušených území. Postup je v rozporu s principem minimalizace dopadů a s § 172 správního řádu. Návrh řešení: Požaduji vypuštění všech akceleračních oblastí AOV24 + AOV47 + AOV48 + AOV49 + AOV50 a souvisejících územních opatření z návrhu Změny č. 2 Územního rozvojového plánu ČR.<br>65–69. Dopady na majetek a infrastrukturu<br>SEA nesprávně hodnotí vlivy na hmotné statky jako nulové, přestože lze očekávat zatížení místních komunikací, pokles hodnoty nemovitostí a zásahy do obecní infrastruktury. Pozemky a budovy v okolí VTE budou zcela znehodnoceny, když hlavní devizou jejich tržní hodnoty je právě zdejší naprostý klid a zachovalá krajina. V území se nachází i vodohospodářská infrastruktura, včetně vodojemů a vrtů, jejichž ochrana nebyla posouzena. Dokumentace ignoruje FVE (např. v části obce Mnich Chválkov v bezprostřední blízkosti hranice AOV47). Místní a krajské komunikace nejsou uzpůsobeny na nezbytný rozsah plánované výstavby. Dochází tak k nepřiměřenému zásahu do vlastnických práv podle čl. 11 Listiny základních práv a svobod. Návrh řešení: Navrhuji doplnění podrobného posouzení dopadů větrných elektráren na hmotné statky, místní komunikace, technickou a vodohospodářskou infrastrukturu, včetně vodojemů, vodovodních řadů a dalších zařízení sloužících k zásobování obyvatel pitnou vodou. Dále navrhuji vyhodnocení dopadů přepravy nadrozměrných komponent na stav silnic nižších tříd, mostů a obecních komunikací, včetně návrhu konkrétních opatření k ochraně infrastruktury a majetku obcí. Současně navrhuji doplnění posouzení vlivů na hodnotu nemovitostí, kvalitu bydlení a výkon vlastnických práv obyvatel dotčeného území podle čl. 11 Listiny základních práv a svobod. Pro případ, že významné negativní dopady na majetek, infrastrukturu a vlastnická práva nebudou spolehlivě vyloučeny, navrhuji vypuštění všech akceleračních oblastí AOV24 + AOV47 + AOV48 + AOV49 + AOV50 a souvisejících územních opatření z návrhu Změny č. 2 Územního rozvojového plánu ČR.<br>70–74. Rozpor s principem minimalizace dopadů a veřejným zájmem, rozpor s ústavním pořádkem<br>Akcelerační oblasti mají být podle odůvodnění URP ČR vymezovány v územích s nízkým konfliktním potenciálem. AOV24 + AOV47 + AOV48 + AOV49 + AOV50 vykazují vysoce konfliktní střety s ochranou vod, lesa, ZPF, biodiverzity, krajinného rázu i veřejného zdraví. Návrh proto neprokazuje proporcionalitu zásahu ani převahu veřejného zájmu nad negativními dopady. Nadto veřejný zájem na stavbě VTE a navíc | |

| Poř. č. | Připomínkové místo | Číslo jednací | Článek | AO | Připomínka | Vyhodnocení |
|---|---|---|---|---|---|---|
| | | | | | takovýmto způsobem není nikde výslovně definován. AOV a ÚO neodůvodněně zvýhodňují jednu skupinu subjektů před jinými konkrétně investory VTE před občany a obyvateli zasažených obcí a vlastníky nemovitostí, což je v rozporu zejména s čl. 3 odst.1, čl. 4 odst. 3,4, čl. 7, čl. 8, čl. 101 odst.1. Ústavy ČR. Návrh řešení: Požadují doplnění řádného vyhodnocení proporcionality zásahu do území a prokázání převahy veřejného zájmu nad negativními dopady na životní prostředí, krajinu, veřejné zdraví a majetková práva obyvatel. Současně požadují doplnění variantního posouzení méně konfliktních lokalit, včetně brownfieldů a území s nižším střetem s ochranou vod, lesa, zemědělského půdního fondu, biodiverzity a krajinného rázu. Dále požadují přepracování návrhu tak, aby akcelerační oblasti byly vymezovány pouze v územích s prokazatelně nízkým konfliktním potenciálem v souladu s odůvodněním ÚRP ČR a principem minimalizace dopadů. Pro případ, že proporcionalita zásahu a převaha veřejného zájmu nebudou spolehlivě prokázány, požadují vypuštění všech akceleračních oblastí AOV24 + AOV47 + AOV48 + AOV49 + AOV50 a souvisejících územních opatření z návrhu Změny č. 2 Územního rozvojového plánu ČR.<br>75–79. Nedostatečnost zmírňujících opatření<br>Stanovená opatření jsou převážně obecná, formální a deklaratorní, například omezení výšky VTE na 200 nebo 250 m, a zejména odporující zjištěním v rámci SEA. Dokumentace neobsahuje konkrétní opatření pro ochranu obyvatelstva před hlukem, dalšími výše uvedenými fyzikálními jevy, světelným znečištěním nebo pro zachování migrační prostupnosti krajiny. Závěr o dostatečnosti opatření je proto nepodložený a v rozporu se zákonem č. 100/2001 Sb. Návrh řešení: Navrhují doplnění konkrétních a závazných zmírňujících opatření pro ochranu obyvatelstva před hlukem, infrazvukem, amplitudovou modulací, vibracemi, stroboskopickým efektem a světelným znečištěním. Dále navrhují doplnění opatření pro zachování migrační prostupnosti krajiny, ochranu ptáků a netopýrů a omezení kumulativních dopadů více akceleračních oblastí v širším území. Současně navrhují stanovení jasných podmínek pro monitoring, kontrolu a vyhodnocování dopadů nezávislými odbornými institucemi, nikoliv pouze provozovateli větrných elektráren. Dále navrhují stanovení minimální odstupové vzdálenosti větrných elektráren od obytné a rekreační zástavby v rozsahu nejméně šestinásobku celkové výšky větrné elektrárny (6× výška VTE), nejméně však vždy 1km. Pro případ, že účinná a konkrétní zmírňující opatření nebudou doplněna a jejich funkčnost spolehlivě prokázána, navrhují vypuštění všech akceleračních oblastí AOV24 + AOV47 + AOV48 + AOV49 + AOV50 a souvisejících územních opatření z návrhu Změny č. 2 Územního rozvojového plánu ČR.<br>80–84. Vnitřní rozpory a nedostatečný monitoring<br>SEA současně tvrdí, že kumulativní vlivy nebyly zjištěny, ale zároveň připouští jejich existenci při souběhu více AOV. Monitoring je nepřípustně navržen až po realizaci záměru a převážně v režii provozovatelů. Dokumentace je proto vnitřně rozporná a nepřezkoumatelná. Návrh řešení: Navrhují doplnění nezávislého a transparentního systému monitoringu, který bude prováděn již před realizací záměru a následně i v průběhu provozu větrných elektráren. Dále navrhují, aby monitoring nebyl zajišťován pouze provozovateli větrných elektráren, ale také nezávislými odbornými institucemi a orgány ochrany přírody, veřejného zdraví a životního prostředí. Současně navrhují doplnění konkrétních metodik, rozsahu a kontrolních mechanismů monitoringu hluku, infrazvuku, mortality ptáků a netopýrů, migračních tras, krajinného rázu a kumulativních vlivů. Pro případ, že nebude zajištěn nezávislý, odborný a přezkoumatelný monitoring vlivů záměru, navrhují vypuštění všech akceleračních oblastí AOV24 + AOV47 + AOV48 + AOV49 + AOV50 a souvisejících územních opatření z návrhu Změny č. 2 Územního rozvojového plánu ČR.<br>85–89. Absence variantního řešení<br>Dokumentace neposuzuje alternativní lokality ani modely a varianty rozmístění, počtu či výšky VTE. Není prokázáno, že navržená varianta představuje řešení s nejmenšími dopady na životní prostředí a obyvatele. Není ani tvrzen a prokazován veřejný zájem zřízení AOV. Postup je v rozporu se směrnicí 2001/42/ES a zákonem č. 100/2001 Sb. Návrh řešení: Navrhují doplnění variantního posouzení akceleračních oblastí, včetně alternativních lokalit, jiného rozmístění větrných elektráren, nižšího počtu staveb a variant s menší výškou větrných elektráren. Dále navrhují vyhodnocení méně konfliktních řešení, zejména využití brownfieldů, narušených území a lokalit s nižším střetem s ochranou přírody, krajinného rázu, veřejného zdraví a obytné zástavby. Současně navrhují doplnění srovnávací analýzy jednotlivých variant z hlediska dopadů na životní prostředí, veřejné zdraví, biodiverzitu, krajinný ráz a majetková práva obyvatel. Pro případ, že nebude prokázáno, že navržená varianta představuje řešení s nejmenšími dopady na životní prostředí a obyvatele, navrhují vypuštění všech akceleračních oblastí AOV24 + AOV47 + AOV48 + AOV49 + AOV50 a souvisejících územních opatření z návrhu Změny č. 2 Územního rozvojového plánu ČR.<br>90–94. Nepřiměřenost zásahu do území<br>Navržené řešení představuje brutální zásah do charakteru krajiny, kvality života obyvatel i majetkových práv a narušení jejich legitimního očekávání, že tyto hodnoty budou zachovány. Nebylo prokázáno (dokumentace se tím ani nezabývá), že negativní dopady nelze dosáhnout jiným, méně konfliktním řešením. Návrh tak nesplňuje princip proporcionality vyžadovaný správním právem i judikaturou správních soudů. Návrh řešení: Navrhují doplnění řádného posouzení proporcionality zásahu do území, včetně vyhodnocení dopadů na krajinný ráz, kvalitu života obyvatel, veřejné zdraví, majetková práva a charakter venkovského prostředí. Dále navrhují prokázání, že sledovaného veřejného zájmu nelze dosáhnout jiným, méně konfliktním řešením s nižšími dopady na obyvatele a životní prostředí. Současně navrhují doplnění variantního řešení a vyhodnocení méně zatěžujících alternativ v souladu s principem proporcionality a minimalizace zásahů do práv obyvatel. Pro případ, že proporcionalita zásahu a nezbytnost navrženého řešení nebudou spolehlivě prokázány, navrhují vypuštění všech akceleračních oblastí AOV24 + AOV47 + AOV48 + AOV49 + AOV50 a souvisejících územních opatření z návrhu Změny č. 2 Územního rozvojového plánu ČR.<br>95–99. Riziko lesních požárů a omezení možností hašení<br>AOV24 + AOV47 + AOV48 + AOV49 + AOV50 se z významné části nacházejí v lesních porostech nebo v jejich bezprostřední blízkosti. Dokumentace SEA však vůbec nehodnotí riziko vzniku a šíření lesních požárů ani dopady souvislého pásu větrných elektráren na možnosti zásahu jednotek požární ochrany a integrovaného záchranného systému. Dokumentace současně nehodnotí kumulativní dopad souvislého pásu cca 88 větrných elektráren v AOV47–AOV50 na krizové řízení a požární bezpečnost krajiny. V podmínkách probíhající klimatické změny a narůstajícího rizika sucha představuje rozsáhlá industrializace lesních hřebenů významné zvýšení požárního rizika v území. Návrh je v rozporu se zásadou prevence podle § 2900 občanského zákoníku, s požadavky zákona č. 133/1985 Sb., o požární ochraně, a s požadavkem řádného vyhodnocení rizik podle zákona č. 100/2001 Sb., o posuzování vlivů na životní prostředí. Návrh řešení: Požadují doplnění podrobného posouzení požárních rizik, možností zásahu HZS a dopadů souvislého pásu větrných elektráren na letecké hašení lesních požárů, krizové řízení a evakuaci obyvatel. Současně požadují stanovisko HZS a odborné vyhodnocení dostupnosti území pro zásahovou techniku v podmínkách rozsáhlých lesních požárů. Pro případ, že uvedená rizika nebudou spolehlivě vyloučena, požadují vypuštění akceleračních oblastí AOV24 + AOV47 + AOV48 + AOV49 + AOV50 a souvisejících územních opatření z návrhu Změny č. 2 Územního rozvojového plánu ČR.<br>100. Procesní vada – neúplné zveřejnění koordinačního výkresu<br>Proces zveřejnění návrhu Změny č. 2 ÚRP vykazuje vady, neboť koordinační výkres nebyl zveřejněn v úplné podobě a chybí zde údaje k identifikaci katastrálních parcel k přesnému určení hranice AOV. Ve zveřejněné dokumentaci absentovaly záměry FVE, přestože představují významnou součást navrhovaného využití území a mají zásadní význam pro posouzení kumulativních a synergických vlivů. Veřejnosti tak nebyla umožněna řádná orientace v návrhu ani efektivní uplatnění připomínek, čímž mohlo dojít ke zkrácení procesních práv veřejnosti. Návrh řešení: Požadujeme vypořádání této procesní vady v souladu se zásadou ochrany práv veřejnosti a transparentnosti procesu pořizování opatření obecné povahy. | |

| | | | | | | |
|---|---|---|---|---|---|---|
| | | | | | Motyčák Tomáš | |

| | | | | | | |
|---|---|---|---|---|---|---|
| | | | | | III. NÁZEV ZÁMĚRU<br><br>**Akcelerační oblasti na území Jihočeského kraje (okresy Jindřichův Hradec a Tábor) a Kraje Vysočina (okres Pelhřimov): AOV24 – Lodhéřov, AOV47 – Bukovec, AOV48 – Chrbonín, AOV49 – Křeč a AOV50 – Obrataň.**<br><br>IV. DOTČENÉ ÚZEMÍ<br><br>**AOV24 – Lodhéřov**<br>Rozloha plochy 3,9 km2, max. výkon 42 MW, max. počet věží 12, max. výška věží 200 m.<br>Katastrální území: Lodhéřov, Studnice u Lodhéřova a Velký Ratmírov.<br>**AOV47 – Bukovec**<br>Rozloha plochy 11,8 km2, max. výkon 115,5 MW, max. počet věží 33, max. výška věží 250 m.<br>Katastrální území: Březina u Deštné, Bořetín, Dobešov u Černovic, Drunče, Hojovice, Chválkov u Kamenice nad Lipou, Psárov, Třiklasovice a Vlkosovice.<br>**AOV48 – Chrbonín**<br>Rozloha plochy 4,9 km2, max. výkon 45,5 MW, max. počet věží 13 VTE, max. výška věží 250 m.<br>Katastrální území: Hroby, Chrbonín, Kozmice u Chýnova, Mlýny u Choustníku, Radenín a Vlčeves.<br>**AOV49 – Křeč**<br>Rozloha plochy 8,4 km2, max. výkon 84 MW, max. počet věží 24, max. výška věží 200 m.<br>Katastrální území: Bezděčín u Obrataně, Černovice u Tábora, Kozmice u Chýnova, Křeč, Nové Dvory u Pořína, Střítež u Černovic a Sudkův Důl.<br>**AOV50 – Obrataň**<br>Rozloha plochy 6,5 km2, max. výkon 63 MW, max. počet věží 18, max. výška věží 250 m.<br>Katastrální území: Bezděčín u Obrataně, Hrobská Zahrádka, Nové Dvory u Pořína, Obrataň, Pořín a Prasetín.<br><br>V. STANOVISKO<br><br>**S návrhem Územního opatření k AOV24 – Lodhéřov, AOV47 – Bukovec, AOV48 – Chrbonín, AOV49 – Křeč a AOV50 – Obrataň (UO) zásadně nesouhlasím a požaduji jejich vyřazení ze Změny č. 2 Územního rozvojového plánu ČR, případně jejich zásadní přepracování. Návrh vykazuje závažné nedostatky z hlediska zákonnosti, ochrany životního prostředí, ochrany veřejného zdraví i ochrany práv obyvatel dotčeného území.**<br><br>Návrh akceleračních oblastí AOV24 – Lodhéřov, AOV47 – Bukovec, AOV48 – Chrbonín, AOV49 – Křeč a AOV50 je v rozporu s principem předběžné opatrnosti, požadavky na ochranu veřejného zdraví, ochranu přírody a krajiny, ochranu vodních zdrojů i se zásadou proporcionality zásahu do území. Současně nebyly dostatečně vyhodnoceny kumulativní a synergické vlivy souběhu | |

| | | | | | | |
|---|---|---|---|---|---|---|
| | | | | | akceleračních oblastí AOV47 – Bukovec, AOV48 – Chrbonín, AOV49 – Křeč a AOV50 – Obrataň a zamýšlené stavby větrných elektráren (VTE) při naplnění stanovených limitů (zejména výška a množství).<br><br>Dokumentace SEA (SEA) a UO v předložené podobě není dostatečně odůvodněná, neobsahuje konkrétní odborné podklady a v řadě oblastí odkládá podstatné posouzení vlivů až do budoucích navazujících řízení. Návrh je proto nepřezkoumatelný a v rozporu s právními předpisy České republiky i Evropské unie. Současně může mít závažné dopady na krajinný ráz, biodiverzitu, vodní poměry, kulturně-historické hodnoty území i kvalitu života obyvatel.<br><br>Požaduji proto především vypuštění akceleračních oblastí AOV24 – Lodhéřov, AOV47 – Bukovec, AOV48 – Chrbonín, AOV49 – Křeč a AOV50 – Obrataň a souvisejícího územního opatření z návrhu Změny č. 2 Územního rozvojového plánu ČR. Pro případ, že tomuto požadavku nebude vyhověno, požaduji zásadní přepracování návrhu, zejména doplnění plného vyhodnocení kumulativních vlivů, ochrany veřejného zdraví, ochrany PUPFL, vlivů na soustavu Natura 2000, chráněné živočichy, krajinný ráz, vodní zdroje a majetková práva obyvatel. Současně žádám, aby všechny připomínky byly řádně a individuálně vypořádány v souladu se zákonem, včetně konkrétního a přezkoumatelného odůvodnění způsobu jejich vypořádání.<br><br>**VI. PŘIPOMÍNKY K AKCELERAČNÍM OBLASTEM AOV24, AOV47, AOV48, AOV49 a AOV50**<br><br>**PŘIPOMÍNKY K AKCELERAČNÍ OBLASTI AOV24 – LODHÉŘOV**<br><br>1. Nesprávně zjištěný skutkový stav – ochranná pásma vodních zdrojů, rozpor s ochranou vod<br>Dokumentace SEA nesprávně uvádí, že se v území nenacházejí ochranná pásma vodních zdrojů, přestože v území existuje ochranné pásmo evidenčního čísla 00242303 – Přehrův Žďár podzemní S1, S2. Současně není zohledněna závislost obyvatel na individuálních studních. Obec Lodhéřov a zejména místní část Studnice se dlouhodobě potýkají s nedostatkem pitné vody ve studních a s omezeným zásobováním obyvatel pitnou vodou. Dále návrh ignoruje toky, povrchové vody a prameniště v AOV. Nejsou dostatečně stanoveny limity zakládání VTE. Je ignorován vliv výstavby a trvání základů VTE na podzemní vody a místní horninové prostředí. Návrh je v rozporu s § 3 zákona č. 500/2004 Sb., správní řád, a se zákonem č. 254/2001 Sb., vodní zákon. Návrh řešení: Požaduji vypuštění akcelerační oblasti AOV24 – Lodhéřov a souvisejícího územního opatření z návrhu Změny č. 2 Územního rozvojového plánu ČR.<br>2. Rozpor s ochranou zemědělského půdního fondu (ZPF)<br>Zemědělský půdní fond tvoří přibližně 70 % území AOV24. Dokumentace připouští zábor půd I. třídy ochrany v rozsahu 0,08 ha a II. třídy ochrany v rozsahu 0,59 ha, přesto vliv označuje pouze za „mírně negativní". Návrh bagatelizuje rozsah výstavby VTE a její dopady, neřeší nebezpečí eroze půd, a nedostatečně hodnotí možnost poškození meliorací včetně nezjištění jejich rozsahu. Návrh je v rozporu se zákonem č. 334/1992 Sb., o ochraně zemědělského půdního fondu, který stanoví zvýšenou ochranu nejbonitnějších půd. Návrh řešení: Požaduji vypuštění akcelerační oblasti AOV24 – Lodhéřov a souvisejícího územního opatření z návrhu Změny č. 2 Územního rozvojového plánu ČR.<br>3. Rozpor s ochranou lesa (PUPFL)<br>Pozemky určené k plnění funkcí lesa (PUPFL) tvoří přibližně 30 % území AOV24, tedy téměř třetinu celé oblasti. Dokumentace značně podceňuje a nehodnotí rozsah zásahů spojených s výstavbou VTE a to přístupových komunikací, manipulačních ploch a nutnou související likvidací a fragmentací lesních porostů a jejich vliv na migrační prostupnost živočichů. Návrh je v rozporu se zákonem č. 289/1995 Sb., lesní zákon, a neprokazuje existenci převažujícího veřejného zájmu. Návrh řešení: Požaduji vypuštění akcelerační oblasti AOV24 – Lodhéřov a souvisejícího územního opatření z návrhu Změny č. 2 Územního rozvojového plánu ČR.<br>4. Nedostatečná ochrana přírody a biodiverzity<br>SEA sama uvádí výskyt citlivých druhů ptáků a netopýrů, například čápa černého, motáka pochopa, motáka pilicha, krkavce velkého nebo netopýra rezavého. Nebyly však dostatečně vyhodnoceny migrační trasy ani možné dopady na CHKO Třeboňsko. Chybí potvrzený výskyt orla mořského a čápa černého. V oblasti nebyl vyhotoven ornitologický výzkum. Posouzení pro SEA trvalo jen 5 měsíců a není proto dostatečné. SEA a UO stanoví zcela nedostatečná opatření na ochranu netopýrů a ptáků. Postup je v rozporu se zákonem č. 114/1992 Sb., o ochraně přírody a krajiny. Návrh řešení: Požaduji vyhotovení celoročního ornitologického a chiropterologického průzkumu, včetně vyhodnocení migračních tras ptáků a netopýrů, kumulativních vlivů a dopadů na CHKO Třeboňsko. Současně požaduji doplnění biologických průzkumů o výskyt zvláště chráněných druhů, zejména orla mořského a čápa černého, a následné nové vyhodnocení vlivů v rámci SEA. Pro případ, že uvedené nedostatky nebudou řádně odstraněny, požaduji vypuštění akcelerační oblasti AOV24 – Lodhéřov a souvisejícího územního opatření z návrhu Změny č. 2 Územního rozvojového plánu ČR.<br>5. Nedostatečné posouzení vlivů na veřejné zdraví<br>Dokumentace neobsahuje konkrétní akustickou studii ani posouzení infrazvuku, amplitudové modulace, vibrací a stroboskopického efektu a současně nehodnotí celkové zatížení území z hlediska souběhu těchto vlivů. Současně sama připouští riziko obtěžování v okrajové zástavbě Lodhéřova v noční době. Vzhledem k reliéfu kotliny, ve které Lodhéřov leží, existuje riziko odrazů a zesílení akustického tlaku. Návrh je v rozporu se zákonem č. 258/2000 Sb., o ochraně veřejného zdraví, a s nařízením vlády č. 272/2011 Sb. Návrh řešení: Požaduji zpracování detailní akustické studie a plného hodnocení zdravotních rizik (HRA), které posoudí hluk, infrazvuk, amplitudovou modulaci, stroboskopický efekt a kumulativní vlivy větrných elektráren na obyvatele Lodhéřova a okolních sídel, a to včetně noční doby. Současně požaduji vyhodnocení vlivu reliéfu kotliny na šíření hluku, vznik odrazů a možné zesilování akustického tlaku v zastavěném území. Dále požaduji stanovení minimální odstupové vzdálenosti větrných elektráren od obytné a rekreační zástavby v rozsahu nejméně v rozsahu nejméně šestinásobku celkové výšky větrné elektrárny (6× výška VTE), nejméně však vždy 1km. Pro případ, že uvedené vlivy nebudou spolehlivě vyloučeny, požaduji vypuštění akcelerační oblasti AOV24 – Lodhéřov a souvisejícího územního opatření z návrhu Změny č. 2 Územního rozvojového plánu ČR.<br>6. Rizika pro bezpečnost, letectví a IZS<br>V území se nachází jev ÚAP 119 – Zájmové území Ministerstva obrany, který podmiňuje umisťování vysokých staveb dalším posouzením. Do území zasahuje Grid ATZ a ochranné pásmo letiště LKJH Jindřichův Hradec. Dokumentace současně nehodnotí dopady souvislého pásu VTE na zásahy vrtulníků integrovaného záchranného systému v lesním území. Postup je v rozporu se zákonem č. 49/1997 Sb., o civilním letectví, a se zákonem č. 239/2000 Sb., o integrovaném záchranném systému. Návrh řešení: Požaduji doplnění odborného posouzení vlivů akcelerační oblasti AOV24 – Lodhéřov na bezpečnost leteckého provozu, obranu státu a fungování integrovaného záchranného systému, zejména s ohledem na jev ÚAP 119 – Zájmové území Ministerstva obrany, Grid ATZ a ochranné pásmo letiště LKJH Jindřichův Hradec. Současně požaduji vyhodnocení dopadů souvislého pásu větrných elektráren na zásahy vrtulníků IZS, letecké hašení lesních požárů, zdravotnické záchranné služby a policejních vrtulníků, včetně posouzení bezpečnosti letových koridorů a omezení manévrovacích možností v lesním území. Dále požaduji stanoviska Ministerstva obrany, Úřadu pro civilní letectví, Řízení letového provozu ČR a složek IZS k umístění větrných elektráren v daném území. Pro případ, že uvedené bezpečnostní a letecké vlivy nebudou spolehlivě vyloučeny, požaduji vypuštění akcelerační oblasti AOV24 – Lodhéřov a souvisejícího územního opatření z návrhu Změny č. 2 Územního rozvojového plánu ČR.<br>7. Nepřiměřené zásahy do krajinného rázu | |

| | | | | | | |
|---|---|---|---|---|---|---|
| | | | | | Dokumentace sama připouští, že VTE budou novými výškovými dominantami viditelnými na velké vzdálenosti. Dotčeno může být působení kulturně-historických dominant, zejména zámku Červená Lhota a městské památkové rezervace Jindřichův Hradec, včetně významných pohledových vazeb. Chybí vizualizace dálkových pohledů a konkrétní hodnocení dopadů na kulturní a duchovní hodnoty území. Návrh je v rozporu s § 12 zákona č. 114/1992 Sb., o ochraně přírody a krajiny. Návrh řešení: Požaduji doplnění podrobného hodnocení krajinného rázu, vizualizace dálkových pohledů a vizuálních dopadů větrných elektráren na kulturně-historické dominanty území, zejména zámek Červená Lhota, městskou památkovou rezervaci Jindřichův Hradec a související pohledové osy a krajinné horizonty. Současně požaduji zpracování vizualizací z významných vyhlídkových míst, památkově chráněných území a dálkových pohledů, včetně vyhodnocení kumulativních vizuálních dopadů s dalšími záměry větrných elektráren v širším území. Dále požaduji posouzení souladu návrhu s ochranou kulturní krajiny a charakteru historického krajinného rázu podle § 12 zákona č. 114/1992 Sb., o ochraně přírody a krajiny. Pro případ, že významné negativní dopady na krajinný ráz a kulturně-historické hodnoty území nebudou společně vyloučeny, požaduji vypuštění akcelerační oblasti AOV24 – Lodhéřov a souvisejícího územního opatření z návrhu Změny č. 2 Územního rozvojového plánu ČR.<br>8. Podlimitní AOV<br>Akcelerační oblast AOV24 Lodhéřov vykazuje dle podkladů předpokládaný instalovaný výkon pouze cca 42 MW, čímž nesplňuje limit „nad 50 MW" stanovený v odůvodnění Změny č. 2 ÚRP pro vymezování akceleračních oblastí celostátního významu. Vymezení AOV24 je proto v rozporu s vlastním odůvodněním pořizovatele a postrádá zákonnou i věcnou konzistenci. Návrh řešení: Požaduji vypuštění akcelerační oblasti AOV24 – Lodhéřov a souvisejícího územního opatření z návrhu Změny č. 2 Územního rozvojového plánu ČR.<br>9. Nesouhlas obce a veřejnosti<br>Dotčená obec přijala nesouhlasné usnesení s vymezením akcelerační oblasti. Současně byla podána petice proti AOV24 s podpisy většiny místních občanů. Návrh je tak v rozporu s principem samosprávy a požadavky Aarhuské úmluvy. Návrh řešení: Požaduji vypuštění akcelerační oblasti AOV24 – Lodhéřov a souvisejícího územního opatření z návrhu Změny č. 2 Územního rozvojového plánu ČR.<br><br>**PŘIPOMÍNKY K AKCELERAČNÍ OBLASTI AOV47 – BUKOVEC**<br><br>10. Nesprávně zjištěný skutkový stav – ochranná pásma vodních zdrojů, rozpor s ochranou vod<br>Dokumentace SEA nesprávně uvádí, že se v území nenacházejí ochranná pásma vodních zdrojů, přestože v území existují ochranná pásma evidenčního čísla 00299703 – Drunče, Březina (vrt 501) a 00323810 – Hojovice (studna 5). Současně nejsou zohledněny další využívané zdroje pitné vody v Psárově a Bořetíně (zejména stávající obecní vrt o hloubce 50m a vodojem, oboje ve vzdálenosti do 300m od hranice AOV47, dtto plánovaný obecní vrt a přívod k vodojemu) ani závislost obyvatel na individuálních studních. Dále návrh ignoruje toky, povrchové vody a prameniště v AOV. Nejsou dostatečně stanoveny limity zakládání VTE. Je ignorován vliv výstavby a trvání základů VTE na podzemní vody a místní horninové prostředí. Není zjištěn rozsah poddolovaných oblastí. Návrh je v rozporu s § 3 zákona č. 500/2004 Sb., správní řád, a se zákonem č. 254/2001 Sb., vodní zákon. Návrh řešení: Požaduji vypuštění akcelerační oblasti AOV47 – Bukovec a souvisejícího územního opatření z návrhu Změny č. 2 Územního rozvojového plánu ČR.<br>11. Rozpor s ochranou zemědělského půdního fondu (ZPF)<br>Zemědělský půdní fond tvoří přibližně 48,32 % území AOV47. Dokumentace připouští zábor půd I. třídy ochrany v rozsahu 2,31 ha a II. třídy ochrany v rozsahu 0,10 ha, přesto vliv označuje pouze za „mírně negativní". Návrh bagatelizuje rozsah výstavby VTE a její dopady, neřeší nebezpečí eroze půd, a nedostatečně hodnotí možnost poškození meliorací včetně nezjištění jejich rozsahu. Návrh je v rozporu se zákonem č. 334/1992 Sb., o ochraně zemědělského půdního fondu, který stanoví zvýšenou ochranu nejbonitnějších půd. Návrh řešení: Požaduji vypuštění akcelerační oblasti AOV47 – Bukovec a souvisejícího územního opatření z návrhu Změny č. 2 Územního rozvojového plánu ČR.<br>12. Rozpor s ochranou lesa (PUPFL)<br>Pozemky určené k plnění funkcí lesa (PUPFL) tvoří přibližně 51,58 % území AOV47, tedy více než polovinu celé oblasti. Dokumentace značně podceňuje, resp. ignoruje a nebodnotí rozsah zásahů spojených s výstavbou VTE a to přístupových komunikací, manipulačních ploch a souvisejícími nutnou likvidací a fragmentací lesních porostů a jejich vliv na migrační prostupnost živočichů. Návrh je v rozporu se zákonem č. 289/1995 Sb., lesní zákon, a neprokazuje existenci převažujícího veřejného zájmu. Návrh řešení: Požaduji vypuštění akcelerační oblasti AOV47 – Bukovec a souvisejícího územního opatření z návrhu Změny č. 2 Územního rozvojového plánu ČR.<br>13. Nedostatečná ochrana přírody a biodiverzity<br>V blízkém okolí AOV 47 se nachází řada chráněných oblastí, dokumentace nezmiňuje PP Hučský potok (vzdálenost cca 2.000 m, ochranné pásmo 330 ha), dále cenných mokřadů a prameniší, dále významný biotop u rybníka Táta pobíží hranice AOV. SEA sama uvádí výskyt citlivých druhů ptáků a netopýrů, například motáka pilicha, datla černého nebo netopýra rezavého, a dalších druhů netopýrů, neuvádí však, že tyto výskyty jsou významné v samotné AOV, nejen v jejím blízkém okolí. Nálezy netopýrů dle ČESON jsou dle jeho evidence přímo v AOV47 (Bořetín) a dále v blízkém okolí (Předboř, Choustník, Dobešov u Černovic, Lidmaň, Těmice). Nebyly dostatečně vyhodnoceny migrační trasy ani možné dopady na EVL. Chýnovské jeskyně (CZ0314634) v rámci soustavy Natura 2000. Středem celého území prochází migrační koridory zvláště chráněných druhů velkých savců a lokální biokoridory a biocentra, viz územní plány všech obcí v AOV. Dokumentace zcela podceňuje dopady výstavby na tuto skutečnost. SEA a UO stanoví zcela nedostatečná opatření na ochranu netopýrů a ptáků. Výstavba 33 VTE povede k nárazové devastaci celého území ohledně dopravy obrovských dílů stavby, betonu, vybudování dostatečných přístupových komunikací na zalesněný střed celé AOV 47. Chybí potvrzený výskyt orla mořského, sokola stěhovavého, luňáka červeného, ledňáčka říčního, čápa černého. V oblasti nebyl vyhotoven ornitologický výzkum. Zásadním způsobem budou narušeny migrační koridory velkých savců a lokální biokoridory a biocentra. Vyskytují se chráněné druhy vachta trojlistá, pestnatec májový, skokan skřehotavý, kuňka obecná. Není dostatečná ochrana mokřadů (v UO bez ochranného pásma). V SEA je nedostatečně zjištěn rozsah mimolesní zeleně a je stanovena jeho nedostatečná ochrana. Provedeno vadné vyhodnocení vlivu na klima ze strany výstavby a provozu VTE. Posouzení pro SEA trvalo jen 5 měsíců a není proto dostatečné. Postup je v rozporu se zákonem č. 114/1992 Sb., o ochraně přírody a krajiny, a s mezinárodní dohodou EUROBATS. Návrh řešení: Požaduji vyhotovení celoročního ornitologického a chiropterologického průzkumu v rozsahu odpovídajícím metodikám Agentury ochrany přírody a krajiny ČR a doporučením dohody EUROBATS, a to minimálně po dobu jednoho celého biologického cyklu. Současně požaduji doplnění biologického hodnocení o výskyt a migrační trasy zvláště chráněných druhů, zejména orla mořského a čápa černého, včetně vyhodnocení hnízdních, potravních a migračních vazeb v širším území. Dále požaduji úplné posouzení vlivů na EVL Chýnovské jeskyně (CZ0314634) a soustavu Natura 2000, včetně kumulativních vlivů více akceleračních oblastí a vyhodnocení rizik mortality ptáků a netopýrů. Pro případ, že uvedené vlivy na biodiverzitu a zvláště chráněné druhy nebudou společně vyloučeny, požaduji vypuštění akcelerační oblasti AOV47 – Bukovec a souvisejícího územního opatření z návrhu Změny č. 2 Územního rozvojového plánu ČR.<br>14. Nedostatečné posouzení vlivů na veřejné zdraví<br>Dokumentace neobsahuje konkrétní akustickou studii ani posouzení vibrací, infrazvuku, amplitudové modulace a stroboskopického efektu, v tomto směru je zcela bez odůvodnění a současně nehodnotí celkové zatížení území z hlediska souběhu těchto vlivů. Dokumentace uvádí, že se předpokládá ve vzdálenosti 500m hluková hladina 37dB na 1 VTE, přičemž toto tvrzení není podloženo žádnou studií (takto vysoké a rozměrné VTE se v ČR ani nenacházejí) ani bližším zdůvodněním a nebere vůbec v úvahu kumulaci více zdrojů hluku – více VTE a ani sílu větru a specifický způsob měření u VTE. Současně sama připouští, že některé obytné objekty se nacházejí ve vzdálenostech kratších než 500 m od hranice AOV47. Řada obytných objektů se způsobem využití rodinný dům je blíže než 500 m k hranici AOV 47, jde konkrétně o tyto obytné objekty v: k.ú. Bořetín č.p.: [ ] k.ú. Dobešov ( Cihelny ) č.p. [ ] 32, 57, k.ú. Vlkosovice č.p.: [ ] k.ú. Drunče č.p.:1, 2, 3, 4, 12, 48, 40, k.ú. Březina u JH č.p.: [ ] k.ú. Třklasovice č.p. [ ] k.ú. Psárov č.p.: [ ] k.ú. Hojovice č.p.: [ ] | |

| | | | | | | |
|---|---|---|---|---|---|---|
| | | | | | 63, 46, k.ú. Chválkov u KnL. č.p. 94, 14, Rutov č.p.: 62, 68, 60. Návrh je v rozporu se zákonem č. 258/2000 Sb., o ochraně veřejného zdraví, a s nařízením vlády č. 272/2011 Sb. Sama vzdálenost 500m je z hlediska ochrany veřejného zdraví naprosto nedostatečná. Samotná výstavba dále velmi výrazným způsobem zatíží hlukem, prašností, blokováním dopravy celé území, jedná se o tisíce m3 betonu apod. Návrh řešení: Požadují zpracování detailní akustické studie a plného hodnocení zdravotních rizik (HRA), které posoudí hluk, infrazvuk, amplitudovou modulaci, stroboskopický efekt a kumulativní vlivy větrných elektráren na obyvatele, a to včetně noční doby. Současně požadují vyhodnocení vlivu reliéfu krajiny na šíření hluku, vznik odrazů a možné zesilování akustického tlaku v zastavěném území. Dále požadují stanovení minimální odstupové vzdálenosti větrných elektráren od obytné a rekreační zástavby v rozsahu nejméně šestinásobku celkové výšky větrné elektrárny (6× výška VTE), nejméně však vždy 1km. Pro případ, že uvedené vlivy nebudou spolehlivě vyloučeny, požadují vypuštění akcelerační oblasti AOV47 – Bukovec a souvisejícího územního opatření z návrhu Změny č. 2 Územního rozvojového plánu ČR.<br>15. Nepřiměřené zásahy do krajinného rázu<br>Dokumentace sama připouští, že VTE budou novými výškovými dominantami viditelnými na velké vzdálenosti a připouští negativní vliv na krajinný ráz, byť naprosto neadekvátně vyhodnocený. Sama připouští, že dotčeno může být působení kulturně-historických dominant, zejména hradu Choustník, hradu Kámen a zámku Červená Lhota, významné kostely, památník v Mnichu, sakrální stavby a výletní místa, včetně významných pohledových vazeb, mnohé z nich jsou navíc do 1000m vzdáleny od hranice AOV47 a to zejména archeologické a kulturní památky v Mnichu, Hojovicích, Bořetíně (Mostkova kaplička na hranicích AOV47) a Druních (např. slovanské pohřebiště na hranicích AOV47). Navrhovaná opatření v dokumentaci na zmírnění negativního vlivu jsou zcela nesmyslná a nedostatečná (zachování údajných pohledových os, barva doprovodných staveb VTE, „hnízda" VTE) a odporují i ostatním částem dokumentace (odstupové vzdálenosti mezi VTE, přípustná hustota VTE v AOV). Např. hrad Choustník a stejnojmenný kopec je vidinelný prakticky odevšad. Žádné pohledové osy ani zhavření věží zničení krajinného rázu neodvrátí. Plánované stavby VTE jsou při svém plánovaném množství (cca 88 věží ve všech 4 AOV47-50 ) a při limitní výšce 250m tak gigantické (chladicí věže JETE mají 155 m), že při běžném převýšení zdejších kopců nad zdejší mírně zvlněnou krajinu cca 100-150m ji naprosto pohledově ovládnou, obzvlášť budou-li stát na nejvyšších bodech plánovaných AOV (což je pro investory žádoucí). Dokumentace nehodnotí kumulovaný vliv všech 4 AOV47-50, chybí vizualizace dálkových pohledů a konkrétní hodnocení dopadů na kulturní a duchovní hodnoty území. Omezení výšky VTE na 250m a prezentace tohoto omezení jako zmírňujícího opatření dle SEA a ÚO, přičemž právě tato výška je základní příčinou zničení místního krajinného rázu, je absurdní. Návrh je v naprostém rozporu s § 12 zákona č. 114/1992 Sb., o ochraně přírody a krajiny a dopad na krajinný ráz je silně negativní. Návrh řešení: Navrhují doplnění podrobného hodnocení krajinného rázu, vizualizace dálkových pohledů a kumulativních vizuálních dopadů větrných elektráren v širším území, a to zejména ve vztahu k hradu Choustník, hradu Kámen, zámku Červená Lhota a dalším kulturně-historickým dominantám. Dále navrhují zpracování realistických vizualizací z významných vyhlídkových míst, obcí, kulturních památek a krajinných horizontů, včetně posouzení souběhu akceleračních oblastí AOV47–AOV50. Současně navrhují vyhodnocení vlivů na charakter historické kulturní krajiny, dálkové pohledové osy a krajinné dominanty podle § 12 zákona č. 114/1992 Sb., o ochraně přírody a krajiny. Pro případ, že významné negativní dopady na krajinný ráz a kulturně-historické hodnoty území nebudou spolehlivě vyloučeny, navrhují vypuštění akcelerační oblasti AOV47 – Bukovec a souvisejícího územního opatření z návrhu Změny č. 2 Územního rozvojového plánu ČR.<br>**PŘIPOMÍNKY K AKCELERAČNÍ OBLASTI AOV48 – CHRBONÍN**<br>16. Nesprávný skutkový stav – vodní zdroje a hydrogeologické poměry<br>Dokumentace SEA nesprávně uvádí, že se v území nenacházejí ochranná pásma vodních zdrojů, přestože v území existují ochranná pásma evidenčních čísel 00306203 – Chrbonín studny 1, 2, 00222503 – Terezín studny S1, S2, S3 a 00444603 – Radenín studny S1, S2, S3. Současně však vůbec nezohledňuje obecní a individuální studny v lokalitách Vlčerves a Lišky, které slouží k zásobování obyvatel pitnou vodou. Dále návrh ignoruje toky, povrchové vody a prameniště v AOV. Nejsou dostatečně stanoveny limity zakládání VTE. Je ignorován vliv výstavby a trvání základů VTE na podzemní vody a místní horninové prostředí. Návrh je v rozporu s § 3 zákona č. 500/2004 Sb., správní řád, a se zákonem č. 254/2001 Sb., vodní zákon. Návrh řešení: Požadují vypuštění akcelerační oblasti AOV48 – Chrbonín a souvisejícího územního opatření z návrhu Změny č. 2 Územního rozvojového plánu ČR.<br>17. Rozpor s ochranou zemědělského půdního fondu (ZPF)<br>Zemědělský půdní fond tvoří přibližně 52 % území AOV48. Dokumentace připouští zábor půd I. třídy ochrany v rozsahu 0,81 ha a II. třídy ochrany v rozsahu 0,11 ha, přesto vliv označuje pouze za „mírně negativní". Návrh bagatelizuje rozsah výstavby VTE a její dopady, neřeší nebezpečí eroze půd, a nedostatečně hodnotí možnost poškození meliorací včetně nezjištění jejich rozsahu. Návrh je v rozporu se zákonem č. 334/1992 Sb., o ochraně zemědělského půdního fondu, který stanoví zvýšenou ochranu nejbonitnějších půd. Návrh řešení: Požadují vypuštění akcelerační oblasti AOV48 – Chrbonín a souvisejícího územního opatření z návrhu Změny č. 2 Územního rozvojového plánu ČR.<br>18. Rozpor s ochranou lesa (PUPFL)<br>Pozemky určené k plnění funkcí lesa (PUPFL) tvoří přibližně 48 % území AOV48. Dokumentace značně podceňuje, resp. ignoruje a nehodnotí rozsah zásahů spojených s výstavbou VTE a to přístupových komunikací, manipulačních ploch a související nutnou likvidaci a fragmentaci lesních porostů a jejich vliv na migrační prostupnost živočichů. Návrh je v rozporu se zákonem č. 289/1995 Sb., lesní zákon, a neprokazuje existenci převažujícího veřejného zájmu. Návrh řešení: Požadují vypuštění akcelerační oblasti AOV48 – Chrbonín a souvisejícího územního opatření z návrhu Změny č. 2 Územního rozvojového plánu ČR.<br>19. Nedostatečná ochrana přírody a biodiverzity<br>SEA sama uvádí výskyt citlivých druhů ptáků, například lelúka červeného, káně lesní, sluka lesní, křepelka polní, být rudý. Biologické hodnocení neobsahuje vliv na hnízdiště orla mořského ve Mlýnech. A dále dokumentace uvádí výskyt netopýrů, např. netopýr rezavý, nyroměný, parkový a nejmenší. Nebyly však dostatečně vyhodnoceny migrační trasy a vazby na významné zimoviště EVL Chýnovská jeskyně (CZ0314634) v rámci Natura 2000. V blízkém okolí AOV se nachází řada chráněných oblastí, které dokumentace nezmiňuje, dále cenných mokřadů a prameniště. Územím prochází migrační koridory zvláště chráněných druhů velkých savců a lokální biokoridory a biocentra, viz územní plán obce. Dokumentace zcela podceňuje dopady výstavby na tuto skutečnost. SEA a ÚO stanoví zcela nedostatečná opatření na ochranu netopýrů a ptáků. Výstavba všech v ÚO připuštěných VTE povede k naprosté devastaci celého území obledně dopravy obrovských dílů stavby, betonu, vybudování dostatečných přístupových komunikací. V oblasti nebyl vyhoroven ornitologický výzkum. Zásadním způsobem budou narušeny migrační koridory velkých savců a lokální biokoridory a biocentra. Vyskytují se chráněné druhy rostlin a živočichů neuvedené v SEA. Není dostatečná ochrana mokřadů (v UO bez ochranného pásma). V SEA je nedostatečně zjištěn rozsah mimolesní zeleně a je stanovena její nedostatečná ochrana. Provedeno vadné vyhodnocení vlivu na klima ze strany výstavby a provozu VTE. Návrh je v rozporu se zákonem č. 114/1992 Sb., o ochraně přírody a krajiny, s § 45i téhož zákona a s dohodou EUROBATS. Návrh řešení: Požadují vyhotovení celoročního ornitologického a chiropterologického průzkumu v rozsahu odpovídajícím metodikám Agentury ochrany přírody a krajiny ČR a doporučením dohody EUROBATS, a to minimálně po dobu jednoho celého biologického cyklu. Současně požadují doplnění biologického hodnocení o výskyt a migrační trasy zvláště chráněných druhů, zejména orla mořského a čápa černého, včetně vyhodnocení hnízdních, potravních a migračních vazeb v širším území. Dále požadují úplné posouzení vlivů na EVL Chýnovské jeskyně (CZ0314634) a soustavu Natura 2000, včetně kumulativních vlivů více akceleračních oblastí a vyhodnocení rizik mortality ptáků a netopýrů. Pro případ, že uvedené vlivy na biodiverzitu a zvláště chráněné druhy nebudou spolehlivě vyloučeny, požadují vypuštění akcelerační oblasti AOV48 – Chrbonín a souvisejícího územního opatření z návrhu Změny č. 2 Územního rozvojového plánu ČR.<br>20. Nepřiměřené zásahy do krajinného rázu | |

| | | | | | | |
|---|---|---|---|---|---|---|
| | | | | | Dokumentace sama připouští, že VTE budou novými dominantami viditelnými na velké vzdálenosti a mohou narušit pohledové vazby na zámek Radenín, hrobku Latourů a kostel sv. Markéty, dále Sudkův Důl s tvrzí, hrad Choustník a hrad Kámen a výrazné horizonty Blaníku a Svidníku. Současně nejsou dostatečně vyhodnoceny dopady na poutní místo Svatá Anna, krajinné oblasti Pacovsko a Táborsko-Soběslavsko ani na pohledové horizonty Josafatského údolí. Návrh je v rozporu s § 12 zákona č. 114/1992 Sb., o ochraně přírody a krajiny. Návrh řešení: Navrhuji doplnění podrobného hodnocení krajinného rázu, dálkových pohledů a kumulativních vizuálních dopadů větrných elektráren v širším území, zejména ve vztahu k zámku Radenín, hrobce Latourů, kostelu sv. Markéty, tvrzi Sudkův Důl, hradu Choustník, hradu Kámen a významným krajinným horizontům Blaníku a Svidníku. Dále navrhuji zpracování realistických vizualizací z obcí, vyhlídkových míst, kulturních památek a pohledových os, včetně vyhodnocení souběhu akceleračních oblastí AOV47–AOV50 a jejich společného vlivu na charakter historické kulturní krajiny. Současně navrhuji doplnění posouzení vlivů na poutní místo Svatá Anna, krajinné oblasti Pacovsko a Táborsko-Soběslavsko a pohledové horizonty Josafatského údolí podle § 12 zákona č. 114/1992 Sb., o ochraně přírody a krajiny. Pro případ, že významné negativní dopady na krajinný ráz a kulturně-historické hodnoty území nebudou spolehlivě vyloučeny, navrhuji vypuštění akcelerační oblasti AOV48 – Chrbonín a souvisejícího územního opatření z návrhu Změny č. 2 Územního rozvojového plánu ČR.<br>21. Podlimitní AOV<br>Akcelerační oblast AOV48 Chrbonín vykazuje dle podkladů předpokládaný instalovaný výkon pouze cca 45,5 MW, čímž nesplňuje limit „nad 50 MW" stanovený v odůvodnění Změny č. 2 ÚRP pro vymezování akceleračních oblastí celostátního významu. Vymezení AOV48 je proto v rozporu s vlastním odůvodněním pořizovatele a postrádá zákonnou i věcnou konzistenci. Návrh řešení: Požaduji vypuštění akcelerační oblasti AOV48 – Chrbonín a souvisejícího územního opatření z návrhu Změny č. 2 Územního rozvojového plánu ČR.<br>22. Chráněný receptor – Dětský domov Radenín<br>V bezprostřední blízkosti hranice akcelerační oblasti AOV48 – Chrbonín, přibližně ve vzdálenosti 500 m, se nachází Dětský domov Radenín, který představuje chráněný receptor ve smyslu nařízení vlády č. 272/2011 Sb., o ochraně zdraví před nepříznivými účinky hluku a vibrací. Jedná se o zařízení určené pro děti a mladistvé, tedy zvláště citlivou skupinu obyvatelstva, u níž je nutné posuzovat zdravotní dopady s maximální mírou opatrnosti. Dokumentace SEA neobsahuje konkrétní posouzení vlivů na tento chráněný receptor, zejména z hlediska hluku, infrazvuku, vibrací, amplitudové modulace a stroboskopického efektu (flicker efektu). V navazujících řízeních EIA proto musí být zpracováno plné hodnocení zdravotních rizik (HRA – Health Risk Assessment) a detailní akustické posouzení, které prokáže, že provozem větrných elektráren nedojde k nepříznivému ovlivnění zdraví a kvality života dětí umístěných v zařízení. Návrh řešení: Požaduji vypuštění akcelerační oblasti AOV48 – Chrbonín a souvisejícího územního opatření z návrhu Změny č. 2 Územního rozvojového plánu ČR.<br><br>**PŘIPOMÍNKY K AKCELERAČNÍ OBLASTI AOV49 – KŘEČ**<br><br>23. Nesprávný skutkový stav – vodní zdroje a hydrogeologické poměry<br>Dokumentace SEA nesprávně tvrdí, že se v území nenacházejí ochranná pásma vodních zdrojů, a z toho dovozuje zanedbatelné vlivy na vody. Současně však věcně nezohledňuje obecní a individuální studny v lokalitách Křeč, Kozmice – Za Petrovým, Černovice – V Padělkách, Vlčeves – Liščy a Svatá Anna, které slouží k zásobování obyvatel pitnou vodou. Dále návrh ignoruje toky, povrchové vody a prameniště v AOV. Nejsou dostatečně stanoveny limity zakládání VTE. Je ignorován vliv výstavby a trvání základů VTE na podzemní vody a místní hydrinové prostředí. Návrh je v rozporu s § 3 zákona č. 500/2004 Sb., správní řád, a se zákonem č. 254/2001 Sb., vodní zákon. Návrh řešení: Požadují vypuštění akcelerační oblasti AOV49 – Křeč a souvisejícího územního opatření z návrhu Změny č. 2 Územního rozvojového plánu ČR.<br>24. Rozpor s ochranou zemědělského půdního fondu (ZPF)<br>Zemědělský půdní fond tvoří přibližně 78 % území AOV49. Dokumentace připouští zábor půd I. třídy ochrany v rozsahu 2,45 ha a II. třídy ochrany v rozsahu 0,27 ha, přesto vliv označuje pouze za „mírně negativní". Návrh bagatelizuje rozsah výstavby VTE a její dopady, neřeší nebezpečí eroze půd, a nedostatečně hodnotí možnost poškození meliorací včetně nezjištění jejich rozsahu. Návrh je v rozporu se zákonem č. 334/1992 Sb., o ochraně zemědělského půdního fondu, který stanoví zvýšenou ochranu nejbonitnějších půd. Návrh řešení: Požadují vypuštění akcelerační oblasti AOV49 – Křeč a souvisejícího územního opatření z návrhu Změny č. 2 Územního rozvojového plánu ČR.<br>25. Rozpor s ochranou lesa (PUPFL)<br>Pozemky určené k plnění funkcí lesa (PUPFL) tvoří přibližně 22 % území AOV49. Dokumentace značně podceňuje, resp. ignoruje a nehodnotí rozsah zásahů spojených s výstavbou VTE a to přístupových komunikací, manipulačních ploch a související nutnou likvidaci a fragmentaci lesních porostů a jejich vliv na migrační prostupnost živočichů. Návrh je v rozporu se zákonem č. 289/1995 Sb., lesní zákon, a neprokazuje existenci převažujícího veřejného zájmu. Návrh řešení: Požaduji vypuštění akcelerační oblasti AOV49 – Křeč a souvisejícího územního opatření z návrhu Změny č. 2 Územního rozvojového plánu ČR.<br>26. Nedostatečná ochrana přírody a biodiverzity<br>SEA sama uvádí výskyt citlivých druhů ptáků a netopýrů, například krkavce velkého, motáka pochopa, čápa černého či netopýra rezavého. Biologické hodnocení neobsahuje vliv na hnízdiště orla mořského ve Mlýnech. Nebyly však dostatečně vyhodnoceny migrační trasy ani vazby na EVL Chýnovská jeskyně (CZ0314634) v rámci Natura 2000. V blízkém okolí AOV se nachází řada chráněných oblastí, které dokumentace nezmiňuje, dále cenných mokřadů a prameniš'. Územím prochází migrační koridory zvláště chráněných druhů velkých savců a lokální biokoridory a biocentra, viz územní plán obce. Dokumentace zcela podceňuje dopady výstavby na tuto skutečnost. SEA a UO stanoví zcela nedostatečná opatření na ochranu netopýrů a ptáků. Výstavba všech UO připouštěných VTE povede k naprosté devastaci celého území obledně dopravy obrovských dílů stavby, betonu, vybudování dostatečných přístupových komunikací. V oblasti nebyl vyhotoven ornitologický výzkum. Zásadním způsobem budou narušeny migrační koridory velkých savců a lokální biokoridory a biocentra. Vyskytují se chráněné druhy rostlin a živočichů neuvedené v SEA. Není dostatečná ochrana mokřadů (v UO bez ochranného pásma). V SEA je nedostatečně zjištěn rozsah mimolesní zeleně a je stanovena jeho nedostatečná ochrana. Provedeno vadné vyhodnocení vlivu na klima ze strany výstavby a provozu VTE. Návrh je v rozporu se zákonem č. 114/1992 Sb., o ochraně přírody a krajiny, s § 45i těhož zákona a s dohodou EUROBATS. Návrh řešení: Požaduji vyhotovení celoročního ornitologického a chiropterologického průzkumu v rozsahu odpovídajícím metodikám Agentury ochrany přírody a krajiny ČR a doporučením dohody EUROBATS, a to minimálně po dobu jednoho celého biologického cyklu. Současně požaduji doplnění biologického hodnocení o výskyt a migrační trasy zvláště chráněných druhů, zejména orla mořského a čápa černého, včetně vyhodnocení hnízdních, potravních a migračních vazeb v širším území. Dále požadují úplné posouzení vlivů na EVL Chýnovské jeskyně (CZ0314634) a soustavu Natura 2000, včetně kumulativních vlivů více akceleračních oblastí a vyhodnocení rizik mortality ptáků a netopýrů. Pro případ, že uvedené vlivy na biodiverzitu a zvláště chráněné druhy nebudou spolehlivě vyloučeny, požaduji vypuštění akcelerační oblasti AOV49 – Křeč a souvisejícího územního opatření z návrhu Změny č. 2 Územního rozvojového plánu ČR.<br>27. Nepřiměřené zásahy do krajinného rázu<br>Dokumentace sama připouští, že VTE budou novými dominantami viditelnými na velké vzdálenosti a mohou narušit pohledové osy na kostel sv. Jakuba Většího ve Křeči, hrad Choustník či historickou krajinu Sudkova Dolu. Současně nejsou dostatečně vyhodnoceny dopady na poutní místo Svatá Anna ani na tzv. Černovické vyhlídky. Obec Křeč je obklíčena z více stran v odstupové vzdálenosti 500 m. Dokumentace nehodnotí kumulovaný vliv všech 4 AOV47-50, chybí vizualizace dálkových pohledů a konkrétní hodnocení dopadů na kulturní a duchovní hodnoty území. Omezení výšky VTE na 250m a prezentace tohoto omezení jako zmírňujícího opatření dle SEA a UO, přičemž právě tato výška je základní příčinou zničení místního krajinného rázu, je absurdní. Návrh je v rozporu s § 12 zákona č. 114/1992 Sb., o ochraně přírody a krajiny. | |

| | | | | | | |
|---|---|---|---|---|---|---|
| | | | | | Návrh řešení: Požaduji doplnění podrobného hodnocení krajinného rázu, dálkových pohledů a kumulativních vizuálních dopadů větrných elektráren v širším území, zejména ve vztahu ke kostelu sv. Jakuba Většího ve Křečí, hradu Choustník, historické krajině Sudkova Dolu, poutnímu místu Svatá Anna a tzv. Černovickým vyhlídkám. Současně požaduji zpracování realistických vizualizací z obcí, významných vyhlídkových míst, kulturních památek a krajinných horizontů, včetně vyhodnocení souběhu akceleračních oblastí AOV47–AOV50 a jejich společného vlivu na charakter historické kulturní krajiny. Dále požaduji doplnění posouzení vlivů na pohledové osy, krajinné dominanty a dálkové horizonty podle § 12 zákona č. 114/1992 Sb., o ochraně přírody a krajiny. Pro případ, že významné negativní dopady na krajinný ráz a kulturně-historické hodnoty území nebudou spolehlivě vyloučeny, požaduji vypuštění akcelerační oblasti AOV49 – Křeč a souvisejícího územního opatření z návrhu Změny č. 2 Územního rozvojového plánu ČR.<br><br>**PŘIPOMÍNKY K AKCELERAČNÍ OBLASTI AOV50 – OBRATAŇ**<br><br>28. Nesprávný skutkový stav – vodní zdroje a hydrogeologické poměry<br>Dokumentace SEA nesprávně uvádí, že se v území nenacházejí ochranná pásma vodních zdrojů, přestože v území existují ochranná pásma evidenčních čísel 00200410 – Obrataň podzemní zdroj a 00206610 – Obrataň podzemní zdroj. Současně nejsou zohledněny studny obce Pořín v lokalitě Pinach ani závislost obyvatel okolních obcí na individuálních studních. Dále návrh ignoruje toky, povrchové vody a prameniště v AOV. Nejsou dostatečně stanoveny limity zakládání VTE. Je ignorován vliv výstavby a trvání základů VTE na podzemní vody a místní horninové prostředí. Návrh je v rozporu s § 3 zákona č. 500/2004 Sb., správní řád, a se zákonem č. 254/2001 Sb., vodní zákon. Návrh řešení: Požaduji vypuštění akceleračních oblastí AOV50 – Obrataň a souvisejícího územního opatření z návrhu Změny č. 2 Územního rozvojového plánu ČR.<br>29. Rozpor s ochranou zemědělského půdního fondu (ZPF)<br>Zemědělský půdní food tvoří přibližně 63,43 % území AOV50. Dokumentace připouští zábor půd I. třídy ochrany v rozsahu 1,38 ha a II. třídy ochrany v rozsahu 0,07 ha, přesto vliv označuje pouze za „mírně negativní". Návrh bagatelizuje rozsah výstavby VTE a její dopady, neřeší nebezpečí eroze půd, a nedostatečně hodnotí možnost polkození meliorací včetně nezjištění jejich rozsahu. Návrh je v rozporu se zákonem č. 334/1992 Sb., o ochraně zemědělského půdního fondu, který stanoví zvýšenou ochranu nejbonitnějších půd. Návrh řešení: Požaduji vypuštění akcelerační oblasti AOV50 – Obrataň a souvisejícího územního opatření z návrhu Změny č. 2 Územního rozvojového plánu ČR.<br>30. Rozpor s ochranou lesa (PUPFL)<br>Pozemky určené k plnění funkci lesa (PUPFL) tvoří přibližně 35,29 % území AOV50. Dokumentace značně podceňuje, resp. ignoruje a nebodnotí rozsah zásahů spojených s výstavbou VTE a to přístupových komunikací, manipulačních ploch a související nutnou likvidaci a fragmentaci lesních porostů a jejich vliv na migrační prostupnost živočichů. Návrh je v rozporu se zákonem č. 289/1995 Sb., lesní zákon, a nepreukazuje existenci převažujícího veřejného zájmu. Návrh řešení: Požadují vypuštění akcelerační oblasti AOV50 – Obrataň a souvisejícího územního opatření z návrhu Změny č. 2 Územního rozvojového plánu ČR.<br>31. Nedostatečná ochrana přírody a biodiverzity<br>SEA sama uvádí výskyt citlivých druhů ptáků a netopýrů, například luňáka červeného, motáka pilicha, krkavce velkého a netopýra rezavého. Nebyly však dostatečně vyhodnoceny migrační trasy, nadregionální biokoridor Čunkovský potok – Pařezitý, Roštejn ani vazby na EVL Chýnovská jeskyně (CZ0314634) v rámci Natura 2000. V blízkém okolí AOV se nachází řada chráněných oblastí, které dokumentace nezmiňuje, dále cenných mokřadů a prameniště. Územím prochází migrační koridory zvláště chráněných druhů velkých savců a lokální biokoridory a biocentra, viz územní plán obce. Dokumentace zcela podceňuje dopady výstavby na tuto skutečnost. SEA a UO stanoví zcela nedostatečná opatření na ochranu netopýrů a ptáků. Výstavba všech UO připouštěných VTE povede k naprosté devastaci celého území ohledně dopravy obrovských dílů stavby, betonu, vybudování dostatečných přístupových komunikací. V oblasti nebyl vyhotoven ornitologický výzkum. Zásadním způsobem budou narušeny migrační koridory velkých savců a lokální biokoridory a biocentra. Vyskytují se chráněné druhy rostlin a živočichů neuvedené v SEA. Není dostatečná ochrana mokřadů (v UO bez ochranného pásma ). V SEA je nedostatečně zjištěn rozsah mimolesní zeleně a je stanovena jeho nedostatečná ochrana. Provedeno vadné vyhodnocení vlivu na klima ze strany výstavby a provozu. Návrh je v rozporu se zákonem č. 114/1992 Sb., o ochraně přírody a krajiny, s § 45i téhož zákona a s dohodou EUROBATS. Návrh řešení: Navrhuji vyhotovení celoročního ornitologického a chiropterologického průzkumu v rozsahu odpovídajícím metodikám Agentury ochrany přírody a krajiny ČR a doporučením dohody EUROBATS, a to minimálně po dobu jednoho celého biologického cyklu. Dále navrhuji doplnění biologického hodnocení o podrobné vyhodnocení migračních tras ptáků a netopýrů, včetně posouzení funkčnosti nadregionálního biokoridoru Čunkovský potok – Pařezitý – Roštejn a kumulativních vlivů více akceleračních oblastí v širším území. Současně navrhuji úplné posouzení vlivů na EVL Chýnovská jeskyně (CZ0314634) a soustavu Natura 2000 podle § 45i zákona č. 114/1992 Sb., o ochraně přírody a krajiny, včetně vyhodnocení rizik mortality ptáků a netopýrů. Pro případ, že významné negativní vlivy na biodiverzitu, migrační prostupnost krajiny a zvláště chráněné druhy nebudou spolehlivě vyloučeny, navrhuji vypuštění akcelerační oblasti AOV50 – Obrataň a souvisejícího územního opatření z návrhu Změny č. 2 Územního rozvojového plánu ČR.<br>32. Nepřiměřené zásahy do krajinného rázu<br>Dokumentace sama připouští, že VTE budou novými dominantami viditelnými na velké vzdálenosti a mohou narušit pohledové vazby na hrad Kámen, hrad Choustník, hrad Šelmberk a tvrz Sudkův Důl. Současně nejsou dostatečně vyhodnoceny dopady na krajinné oblasti Pacovsko a Táborsko-Soběslavsko ani na pohledové horizonty Josafatského údolí. Dokumentace nehodnotí kumulovaný vliv všech 4 AOV47-50, chybí vizualizace dálkových pohledů a konkrétní hodnocení dopadů na kulturní a duchovní hodnoty území. Omezení výšky VTE na 250m a prezentace tohoto omezení jako zmírňujícího opatření dle SEA a UO, přičemž právě tato výška je základní příčinou zničení místního krajinného rázu, je absurdní. Návrh je v rozporu s § 12 zákona č. 114/1992 Sb., o ochraně přírody a krajiny. Návrh řešení: Navrhuji doplnění podrobného hodnocení krajinného rázu, dálkových pohledů a kumulativních vizuálních dopadů větrných elektráren v širším území, zejména ve vztahu k hradu Kámen, hradu Choustník, hradu Šelmberk, tvrzi Sudkův Důl a významným krajinným horizontům Josafatského údolí. Dále navrhuji zpracování realistických vizualizací z obcí, vyhlídkových míst, kulturních památek a pohledových os, včetně vyhodnocení souběhu akceleračních oblastí AOV47–AOV50 a jejich společného vlivu na charakter historické kulturní krajiny. Současně navrhuji doplnění posouzení vlivů na krajinné oblasti Pacovsko a Táborsko-Soběslavsko podle § 12 zákona č. 114/1992 Sb., o ochraně přírody a krajiny, včetně vyhodnocení dopadů na dálkové pohledy a krajinné dominanty. Pro případ, že významné negativní dopady na krajinný ráz a kulturně-historické hodnoty území nebudou spolehlivě vyloučeny, navrhuji vypuštění akcelerační oblasti AOV50 – Obrataň a souvisejícího územního opatření z návrhu Změny č. 2 Územního rozvojového plánu ČR.<br><br>**PŘIPOMÍNKY K AKCELERAČNÍM OBLASTEM AOV47 + AOV48 + AOV49 + AOV50**<br><br>33–36. Absence kumulativních a synergických vlivů<br>Dokumentace nehodnotí souběžné působení akceleračních oblastí AOV47, AOV48, AOV49 a AOV50, přestože společně vytvářejí souvislý pás větrných elektráren v krajině. Chybí vyhodnocení souběhu hluku, světelného znečištění, překážkového letecktého značení, fragmentace (devastace) lesů a krajiny a souběhu s koridorem vedení V406/407 Kočín–Mírovka. Návrh je v rozporu se zák. č. 100/2001 Sb., o posuzování vlivů na životní prostředí ( zejména s § 10g ), a se směrnicí 2001/42/ES. Dále chybí vyhodnocení zablokování územního rozvoje obcí a jejich obklíčení plánovanou výstavbou. Návrh řešení: Požaduji doplnění plného kumulativního a synergického posouzení všech akceleračních oblastí | |

| | | | | | | |
|---|---|---|---|---|---|---|
| | | | | | AOV47–AOV50 včetně souběhu s koridorem V406/407 Kočín–Mírovka, případně vypuštění všech akceleračních oblastí AOV47–AOV50 a souvisejících územních opatření z návrhu Změny č. 2 Územního rozvojového plánu ČR.<br>37–40. Rizika pro bezpečnost, letectví a IZS<br>V území se nachází jev ÚAP 119 – Zájmové území Ministerstva obrany, který podmiňuje umisťování vysokých staveb dalším posouzením. UO neobsahuje vyhodnocení vlivu na letecký provoz. Dokumentace současně nehodnotí dopady souvislého pásu VTE na zásahy vrtulníků integrovaného záchranného systému v lesním území. Nalézá se zde pásmo nízkého přeletu TSA 27 a to v bezprostřední blízkosti, v k.ú. Chválkov u Knl.. dokonce v přímém dotyku. Postup je v rozporu se zákonem č. 49/1997 Sb., o civilním letectví, a se zákonem č. 239/2000 Sb., o integrovaném záchranném systému. Návrh řešení: Požaduji doplnění odborného posouzení vlivů akcelerační oblasti na bezpečnost leteckého provozu, obranu státu a fungování integrovaného záchranného systému, zejména s ohledem na jev ÚAP 119 – Zájmové území Ministerstva obrany. Dále navrhuji vyhodnocení dopadů souvislého pásu větrných elektráren na zásahy vrtulníků integrovaného záchranného systému, letecké hašení lesních požárů, zdravotnickou záchrannou službu a další složky IZS v lesním území. Současně navrhuji doplnění závazných stanovisek Ministerstva obrany, Úřadu pro civilní letectví, Řízení letového provozu ČR a složek IZS k umístění větrných elektráren v dotčeném území. Pro případ, že uvedené vlivy nebudou spolehlivě vyloučeny, požaduji vypuštění všech akceleračních oblastí AOV47–AOV50 a souvisejících územních opatření z návrhu Změny č. 2 Územního rozvojového plánu ČR.<br>41–44. Nesouhlas obcí a veřejnosti<br>Dotčené obce přijaly nesouhlasná usnesení s vymezením akceleračních oblastí. Současně proběhlo referendum ve městě Černovice, které vyjádřilo nesouhlas občanů s výstavbou VTE. V obci Radenín byla podána petice proti vymezení AOV podepsaná 251 občany. Současně byla podána petice na Jihočeský kraj a Kraj Vysočinu za všechny čtyři akcelerační oblasti AOV47–AOV50 s přibližně 3.500 podpisy, což potvrzuje zásadní nesouhlas veřejnosti i samospráv, lze shrnout, že minimálně 2/3 trvale hlášených obyvatel celé oblasti jsou proti zřízení AOV47 plus uživatelé a vlastníci nemovitostí v území. Tvorba návrhu proběhla bez účasti obcí a veřejnosti, lhůta poskytnutá k připomínkám je zcela neadekvátní. Návrh je tak v rozporu s principem samosprávy a požadavky Aarhuské úmluvy. Návrh řešení: Požaduji respektování principu samosprávy a vypuštění akceleračních oblastí AOV47–AOV50 a souvisejících územních opatření z návrhu Změny č. 2 Územního rozvojového plánu ČR.<br>**PŘIPOMÍNKY K AKCELERAČNÍM OBLASTEM AOV24 + AOV47 + AOV48 + AOV49 + AOV50**<br>45–49. Nepřezkoumatelnost návrhu<br>Návrh pracuje pouze s modelovými předpokladem umístění větrných elektráren bez konkrétního rozmístění staveb a související infrastruktury. Bez znalosti konkrétní polohy nelze objektivně vyhodnotit hluk, dopady na veřejné zdraví, krajinný ráz ani dopady na obyvatele. Vyhodnocení vlivu SEA je proto naprosto formální. Návrh je proto nepřezkoumatelný podle § 172 zákona č. 500/2004 Sb., správní řád. Návrh řešení: Požaduji doplnění variant a modelů rozmístění větrných elektráren, přístupových komunikací a souvisejíci infrastruktury, případně vypuštění všech akceleračních oblastí AOV24 + AOV47 + AOV48 + AOV49 + AOV50 a souvisejících územních opatření z návrhu Změny č. 2 Územního rozvojového plánu ČR.<br>50–54. Nepřípustné odkládání posouzení vlivů<br>Klíčové vlivy na veřejné zdraví, hluk, vibrace, flicker efekt, ptáky a netopýry nejsou posouzeny nyní, ale až v budoucích navazujících řízeních nebo v monitoringu po realizaci záměru. Tím dochází k přenesení podstatných otázek mimo fázi SEA, kdy již nebude možné ovlivnit samotné vymezení území. Postup je v rozporu se zásadou prevence a se zákonem č. 100/2001 Sb. Návrh řešení: Požaduji doplnění posouzení vlivů již ve fázi SEA, zejména v oblasti veřejného zdraví, hluku, flicker efektu a vlivů na biodiverzitu. Případně vypuštění všech akceleračních oblastí AOV24 + AOV47 + AOV48 + AOV49 + AOV50 a souvisejících územních opatření z návrhu Změny č. 2 Územního rozvojového plánu ČR.<br>55–59. Nedostatečné posouzení vlivů na veřejné zdraví<br>Dokumentace neobsahuje konkrétní akustickou studii ani posouzení infrazvuku, amplitudové modulace a stroboskopického efektu. Současně připouští obytnou nebo rekreační zástavbu ve vzdálenostech okolo 500 m od hranic AOV, přičemž ve velmi mnoha případech se zejména obytné nebo rekreační objekty nacházejí přímo na hranici akceleračních oblastí nebo ve vzdálenostech kratších než 500 m. Dokumentace současně nehodnotí kumulativní zdravotní dopady souběhu více akceleračních oblastí AOV47–AOV50 na obyvatele dotčených obcí. Návrh je v rozporu se zákonem č. 258/2000 Sb., o ochraně veřejného zdraví, a s nařízením vlády č. 272/2011 Sb. Návrh řešení: Požaduji zpracování plného hodnocení zdravotních rizik (HRA), detailní akustické studie a posouzení infrazvuku, vibrací, amplitudové modulace a flicker efektu. Současně požaduji stanovení minimální odstupové vzdálenosti větrných elektráren od zastavitelného území, obytné a rekreační zástavby v rozsahu nejméně šestinásobku celkové výšky větrné elektrárny (6× výška VTE), nejméně však vždy 1km, a to s ohledem na princip předběžné opatrnosti a ochranu veřejného zdraví. Pro případ, že uvedená odstupová vzdálenost nebude stanovena, požaduji vypuštění všech akceleračních oblastí AOV24 + AOV47 + AOV48 + AOV49 + AOV50 a souvisejících územních opatření z návrhu Změny č. 2 Územního rozvojového plánu ČR.<br>60–64. Nedostatečné odůvodnění výběru lokality<br>Dokumentace vůbec nevysvětluje, proč byla zvolena právě krajina s velmi vysokým podílem lesa, kvalitní zemědělské půdy a kulturních, přírodních a zejména krajinných hodnot a vůbec dané území, co bylo (objektivně a konkrétně specifikováno) vlastně podkladem a důvodem pro volbu dané lokality. Současně nejsou porovnány méně konfliktní varianty ani brownfieldy, přestože samotný ÚRP ČR deklaruje preferenci narušených území. Postup je v rozporu s principem minimalizace dopadů a s § 172 správního řádu. Návrh řešení: Požaduji vypuštění všech akceleračních oblastí AOV24 + AOV47 + AOV48 + AOV49 + AOV50 a souvisejících územních opatření z návrhu Změny č. 2 Územního rozvojového plánu ČR.<br>65–69. Dopady na majetek a infrastrukturu<br>SEA nesprávně hodnotí vlivy na hmotné statky jako nulové, přestože lze očekávat zatížení místních komunikací, pokles hodnoty nemovitostí a zásahy do obecní infrastruktury. Pozemky a budovy v okolí VTE budou zcela znehodnoceny, když hlavní devizou jejich tržní hodnoty je právě zdejší naprostý klid a zachovalá krajina. V území se nachází i vodohospodářská infrastruktura, včetně vodojemů a vrtů, jejichž ochrana nebyla posouzena. Dokumentace ignoruje FVE (např. v části obce Mnich Chválkov v bezprostřední blízkosti hranice AOV47). Místní a krajské komunikace nejsou uzpůsobeny na nezbytný rozsah plánované výstavby. Dochází tak k nepřiměřenému zásahu do vlastnických práv podle čl. 11 Listiny základních práv a svobod. Návrh řešení: Navrhuji doplnění podrobného posouzení dopadů větrných elektráren na hmotné statky, místní komunikace, technickou a vodohospodářskou infrastrukturu, včetně vodojemů, vodovodních řadů a dalších zařízení sloužících k zásobování obyvatel pitnou vodou. Dále navrhuji vyhodnocení dopadů přepravy nadrozměrných komponent na stav silnic nižších tříd, mostů a obecních komunikací, včetně návrhu konkrétních opatření k ochraně infrastruktury a majetku obcí. Současně navrhuji doplnění posouzení vlivů na hodnotu nemovitostí, kvalitu bydlení a výkon vlastnických práv obyvatel dotčeného území podle čl. 11 Listiny základních práv a svobod. Pro případ, že významné negativní dopady na majetek, infrastrukturu a vlastnická práva nebudou spolehlivě vyloučeny, navrhuji vypuštění všech akceleračních oblastí AOV24 + AOV47 + AOV48 + AOV49 + AOV50 a souvisejících územních opatření z návrhu Změny č. 2 Územního rozvojového plánu ČR.<br>70–74. Rozpor s principem minimalizace dopadů a veřejným zájmem, rozpor s ústavním pořádkem<br>Akcelerační oblasti mají být podle odůvodnění URP ČR vymezovány v územích s nízkým konfliktním potenciálem. AOV24 + AOV47 + AOV48 + AOV49 + AOV50 vykazují vysoce konfliktní střety s ochranou vod, lesa, ZPF, biodiverzity, krajinného rázu i veřejného zdraví. Návrh proto neprokazuje proporcionalitu zásahu ani převahu veřejného zájmu nad negativními dopady. Nadto veřejný zájem na stavbě VTE a navic | |

| Poř. č. | Připomínkové místo | Číslo jednací | Článek | AO | Připomínka | Vyhodnocení |
|---|---|---|---|---|---|---|
| | | | | | takovýmto způsobem není nikde výslovně definován. AOV a UO neodůvodněně zvýhodňují jednu skupinu subjektů před jinými konkrétně investory VTE před občany a obyvateli zasažených obcí a vlastníky nemovitostí, což je v rozporu zejména s čl. 3 odst.1, čl. 4 odst. 3,4, čl. 7, čl. 8, čl. 101 odst.1. Ústavy ČR. Návrh řešení: Požadují doplnění řádného vyhodnocení proporcionality zásahu do území a prokázání převahy veřejného zájmu nad negativními dopady na životní prostředí, krajinu, veřejné zdraví a majetková práva obyvatel. Současně požadují doplnění variantního posouzení méně konfliktních lokalit, včetně brownfieldů a území s nižším střetem s ochranou vod, lesa, zemědělského půdního fondu, biodiverzity a krajinného rázu. Dále požadují přepracování návrhu tak, aby akcelerační oblasti byly vymezovány pouze v územích s prokazatelně nízkým konfliktním potenciálem v souladu s odůvodněním ÚRP ČR a principem minimalizace dopadů. Pro případ, že proporcionalita zásahu a převaha veřejného zájmu nebudou spolehlivě prokázány, požadují vypuštění všech akceleračních oblastí AOV24 + AOV47 + AOV48 + AOV49 + AOV50 a souvisejících územních opatření z návrhu Změny č. 2 Územního rozvojového plánu ČR.<br>75–79. Nedostatečnost zmírňujících opatření<br>Stanovená opatření jsou převážně obecná, formální a deklaratorní, například omezení výšky VTE na 200 nebo 250 m, a zejména odporující zjištěním v rámci SEA. Dokumentace neobsahuje konkrétní opatření pro ochranu obyvatelstva před hlukem, dalšími výše uvedenými fyzikálními jevy, světelným znečištěním nebo pro zachování migrační prostupnosti krajiny. Závěr o dostatečnosti opatření je proto nepodložený a v rozporu se zákonem č. 100/2001 Sb. Návrh řešení: Navrhují doplnění konkrétních a závazných zmírňujících opatření pro ochranu obyvatelstva před hlukem, infrazvukem, amplitudovou modulací, vibracemi, stroboskopickým efektem a světelným znečištěním. Dále navrhují doplnění opatření pro zachování migrační prostupnosti krajiny, ochranu ptáků a netopýrů a omezení kumulativních dopadů více akceleračních oblastí v širším území. Současně navrhují stanovení jasných podmínek pro monitoring, kontrolu a vyhodnocování dopadů nezávislými odbornými institucemi, nikoliv pouze provozovateli větrných elektráren. Dále navrhují stanovení minimální odstupové vzdálenosti větrných elektráren od obytné a rekreační zástavby v rozsahu nejméně šestinásobku celkové výšky větrné elektrárny (6× výška VTE), nejméně však vždy 1km. Pro případ, že účinná a konkrétní zmírňující opatření nebudou doplněna a jejich funkčnost spolehlivě prokázána, navrhují vypuštění všech akceleračních oblastí AOV24 + AOV47 + AOV48 + AOV49 + AOV50 a souvisejících územních opatření z návrhu Změny č. 2 Územního rozvojového plánu ČR.<br>80–84. Vnitřní rozpory a nedostatečný monitoring<br>SEA současně tvrdí, že kumulativní vlivy nebyly zjištěny, ale zároveň připouští jejich existenci při souběhu více AOV. Monitoring je nepřípustně navržen až po realizaci záměru a převážně v režii provozovatelů. Dokumentace je proto vnitřně rozporná a nepřezkoumatelná. Návrh řešení: Navrhují doplnění nezávislého a transparentního systému monitoringu, který bude prováděn již před realizací záměru a následně i v průběhu provozu větrných elektráren. Dále navrhují, aby monitoring nebyl zajišťován pouze provozovateli větrných elektráren, ale také nezávislými odbornými institucemi a orgány ochrany přírody, veřejného zdraví a životního prostředí. Současně navrhují doplnění konkrétních metodik, rozsahu a kontrolních mechanismů monitoringu hluku, infrazvuku, mortality ptáků a netopýrů, migračních tras, krajinného rázu a kumulativních vlivů. Pro případ, že nebude zajištěn nezávislý, odborný a přezkoumatelný monitoring vlivů záměru, navrhují vypuštění všech akceleračních oblastí AOV24 + AOV47 + AOV48 + AOV49 + AOV50 a souvisejících územních opatření z návrhu Změny č. 2 Územního rozvojového plánu ČR.<br>85–89. Absence variantního řešení<br>Dokumentace neposuzuje alternativní lokality ani modely a varianty rozmístění, počtu či výšky VTE. Není prokázáno, že navržená varianta představuje řešení s nejmenšími dopady na životní prostředí a obyvatele. Není ani tvrzen a prokazován veřejný zájem zřízení AOV. Postup je v rozporu se směrnicí 2001/42/ES a zákonem č. 100/2001 Sb. Návrh řešení: Navrhují doplnění variantního posouzení akceleračních oblastí, včetně alternativních lokalit, jiného rozmístění větrných elektráren, nižšího počtu staveb a variant s menší výškou větrných elektráren. Dále navrhují vyhodnocení méně konfliktních řešení, zejména využití brownfieldů, narušených území a lokalit s nižším střetem s ochranou přírody, krajinného rázu, veřejného zdraví a obytné zástavby. Současně navrhují doplnění srovnávací analýzy jednotlivých variant z hlediska dopadů na životní prostředí, veřejné zdraví, biodiverzitu, krajinný ráz a majetková práva obyvatel. Pro případ, že nebude prokázáno, že navržená varianta představuje řešení s nejmenšími dopady na životní prostředí a obyvatele, navrhují vypuštění všech akceleračních oblastí AOV24 + AOV47 + AOV48 + AOV49 + AOV50 a souvisejících územních opatření z návrhu Změny č. 2 Územního rozvojového plánu ČR.<br>90–94. Nepřiměřenost zásahu do území<br>Navržené řešení představuje brutální zásah do charakteru krajiny, kvality života obyvatel i majetkových práv a narušení jejich legitimního očekávání, že tyto hodnoty budou zachovány. Nebylo prokázáno (dokumentace se tím ani nezabývá), že negativní dopady nelze dosáhnout jiným, méně konfliktním řešením. Návrh tak nesplňuje princip proporcionality vyžadovaný správním právem i judikaturou správních soudů. Návrh řešení: Navrhují doplnění řádného posouzení proporcionality zásahu do území, včetně vyhodnocení dopadů na krajinný ráz, kvalitu života obyvatel, veřejné zdraví, majetková práva a charakter venkovského prostředí. Dále navrhují prokázání, že sledovaného veřejného zájmu nelze dosáhnout jiným, méně konfliktním řešením s nižšími dopady na obyvatele a životní prostředí. Současně navrhují doplnění variantního řešení a vyhodnocení méně zatěžujících alternativ v souladu s principem proporcionality a minimalizace zásahů do práv obyvatel. Pro případ, že proporcionalita zásahu a nezbytnost navrženého řešení nebudou spolehlivě prokázány, navrhují vypuštění všech akceleračních oblastí AOV24 + AOV47 + AOV48 + AOV49 + AOV50 a souvisejících územních opatření z návrhu Změny č. 2 Územního rozvojového plánu ČR.<br>95–99. Riziko lesních požárů a omezení možností hašení<br>AOV24 + AOV47 + AOV48 + AOV49 + AOV50 se z významné části nacházejí v lesních porostech nebo v jejich bezprostřední blízkosti. Dokumentace SEA však vůbec nehodnotí riziko vzniku a šíření lesních požárů ani dopady souvislého pásu větrných elektráren na možnosti zásahu jednotek požární ochrany a integrovaného záchranného systému. Dokumentace současně nehodnotí kumulativní dopad souvislého pásu cca 88 větrných elektráren v AOV47–AOV50 na krizové řízení a požární bezpečnost krajiny. V podmínkách probíhající klimatické změny a narůstajícího rizika sucha představuje rozsáhlá industrializace lesních hřebenů významné zvýšení požárního rizika v území. Návrh je v rozporu se zásadou prevence podle § 2900 občanského zákoníku, s požadavky zákona č. 133/1985 Sb., o požární ochraně, a s požadavkem řádného vyhodnocení rizik podle zákona č. 100/2001 Sb., o posuzování vlivů na životní prostředí. Návrh řešení: Požadují doplnění podrobného posouzení požárních rizik, možností zásahu HZS a dopadů souvislého pásu větrných elektráren na letecké hašení lesních požárů, krizové řízení a evakuaci obyvatel. Současně požadují stanovisko HZS a odborné vyhodnocení dostupnosti území pro zásahovou techniku v podmínkách rozsáhlých lesních požárů. Pro případ, že uvedená rizika nebudou spolehlivě vyloučena, požadují vypuštění akceleračních oblastí AOV24 + AOV47 + AOV48 + AOV49 + AOV50 a souvisejících územních opatření z návrhu Změny č. 2 Územního rozvojového plánu ČR.<br>100. Procesní vada – neúplné zveřejnění koordinačního výkresu<br>Proces zveřejnění návrhu Změny č. 2 ÚRP vykazuje vady, neboť koordinační výkres nebyl zveřejněn v úplné podobě a chybí zde údaje k identifikaci katastrálních parcel k přesnému určení hranice AOV. Ve zveřejněné dokumentaci absentovaly záměry FVE, přestože představují významnou součást navrhovaného využití území a mají zásadní význam pro posouzení kumulativních a synergických vlivů. Veřejnosti tak nebyla umožněna řádná orientace v návrhu ani efektivní uplatnění připomínek, čímž mohlo dojít ke zkrácení procesních práv veřejnosti. Návrh řešení: Požadujeme vypořádání této procesní vady v souladu se zásadou ochrany práv veřejnosti a transparentnosti procesu pořizování opatření obecné povahy. | |

| | | | | | | |
|---|---|---|---|---|---|---|
| | | | | | Jiráková Marie | |

| | | | | | | |
|---|---|---|---|---|---|---|
| | | | | | III. NÁZEV ZÁMĚRU<br><br>**Akcelerační oblasti na území Jihočeského kraje (okresy Jindřichův Hradec a Tábor) a Kraje Vysočina (okres Pelhřimov): AOV24 – Lodhéřov, AOV47 – Bukovec, AOV48 – Chrbonín, AOV49 – Křeč a AOV50 – Obrataň.**<br><br>IV. DOTČENÉ ÚZEMÍ<br><br>**AOV24 – Lodhéřov**<br>Rozloha plochy 3,9 km2, max. výkon 42 MW, max. počet věží 12, max. výška věží 200 m.<br>Katastrální území: Lodhéřov, Studnice u Lodhéřova a Velký Ratmírov.<br>**AOV47 – Bukovec**<br>Rozloha plochy 11,8 km2, max. výkon 115,5 MW, max. počet věží 33, max. výška věží 250 m.<br>Katastrální území: Březina u Deštné, Bořetín, Dobešov u Černovic, Drunče, Hojovice, Chválkov u Kamenice nad Lipou, Psárov, Třiklasovice a Vlkosovice.<br>**AOV48 – Chrbonín**<br>Rozloha plochy 4,9 km2, max. výkon 45,5 MW, max. počet věží 13 VTE, max. výška věží 250 m.<br>Katastrální území: Hroby, Chrbonín, Kozmice u Chýnova, Mlýny u Choustníku, Radenín a Vlčeves.<br>**AOV49 – Křeč**<br>Rozloha plochy 8,4 km2, max. výkon 84 MW, max. počet věží 24, max. výška věží 200 m.<br>Katastrální území: Bezděčín u Obrataně, Černovice u Tábora, Kozmice u Chýnova, Křeč, Nové Dvory u Pořína, Střítež u Černovic a Sudkův Důl.<br>**AOV50 – Obrataň**<br>Rozloha plochy 6,5 km2, max. výkon 63 MW, max. počet věží 18, max. výška věží 250 m.<br>Katastrální území: Bezděčín u Obrataně, Hrobská Zahrádka, Nové Dvory u Pořína, Obrataň, Pořín a Prasetín.<br><br>V. STANOVISKO<br><br>**S návrhem Územního opatření k AOV24 – Lodhéřov, AOV47 – Bukovec, AOV48 – Chrbonín, AOV49 – Křeč a AOV50 – Obrataň (UO) zásadně nesouhlasím a požaduji jejich vyřazení ze Změny č. 2 Územního rozvojového plánu ČR, případně jejich zásadní přepracování. Návrh vykazuje závažné nedostatky z hlediska zákonnosti, ochrany životního prostředí, ochrany veřejného zdraví i ochrany práv obyvatel dotčeného území.**<br><br>Návrh akceleračních oblastí AOV24 – Lodhéřov, AOV47 – Bukovec, AOV48 – Chrbonín, AOV49 – Křeč a AOV50 je v rozporu s principem předběžné opatrnosti, požadavky na ochranu veřejného zdraví, ochranu přírody a krajiny, ochranu vodních zdrojů i se zásadou proporcionality zásahu do území. Současně nebyly dostatečně vyhodnoceny kumulativní a synergické vlivy souběhu | |

| | | | | | | |
|---|---|---|---|---|---|---|
| | | | | | akceleračních oblastí AOV47 – Bukovec, AOV48 – Chrbonín, AOV49 – Křeč a AOV50 – Obrataň a zamýšlené stavby větrných elektráren (VTE) při naplnění stanovených limitů (zejména výška a množství).<br><br>Dokumentace SEA (SEA) a UO v předložené podobě není dostatečně odůvodněná, neobsahuje konkrétní odborné podklady a v řadě oblastí odkládá podstatné posouzení vlivů až do budoucích navazujících řízení. Návrh je proto nepřezkoumatelný a v rozporu s právními předpisy České republiky i Evropské unie. Současně může mít závažné dopady na krajinný ráz, biodiverzitu, vodní poměry, kulturně-historické hodnoty území i kvalitu života obyvatel.<br><br>Požaduji proto především vypuštění akceleračních oblastí AOV24 – Lodhéřov, AOV47 – Bukovec, AOV48 – Chrbonín, AOV49 – Křeč a AOV50 – Obrataň a souvisejícího územního opatření z návrhu Změny č. 2 Územního rozvojového plánu ČR. Pro případ, že tomuto požadavku nebude vyhověno, požaduji zásadní přepracování návrhu, zejména doplnění plného vyhodnocení kumulativních vlivů, ochrany veřejného zdraví, ochrany PUPFL, vlivů na soustavu Natura 2000, chráněné živočichy, krajinný ráz, vodní zdroje a majetková práva obyvatel. Současně žádám, aby všechny připomínky byly řádně a individuálně vypořádány v souladu se zákonem, včetně konkrétního a přezkoumatelného odůvodnění způsobu jejich vypořádání.<br><br>**VI. PŘIPOMÍNKY K AKCELERAČNÍM OBLASTEM AOV24, AOV47, AOV48, AOV49 a AOV50**<br><br>**PŘIPOMÍNKY K AKCELERAČNÍ OBLASTI AOV24 – LODHÉŘOV**<br><br>1. Nesprávně zjištěný skutkový stav – ochranná pásma vodních zdrojů, rozpor s ochranou vod<br>Dokumentace SEA nesprávně uvádí, že se v území nenacházejí ochranná pásma vodních zdrojů, přestože v území existuje ochranné pásmo evidenčního čísla 00242303 – Přehlov Žďár podzemní S1, S2. Současně není zohledněna závislost obyvatel na individuálních studních. Obec Lodhéřov a zejména místní část Studnice se dlouhodobě potýkají s nedostatkem pitné vody ve studních a s omezeným zásobováním obyvatel pitnou vodou. Dále návrh ignoruje toky, povrchové vody a prameniště v AOV. Nejsou dostatečně stanoveny limity zakládání VTE. Je ignorován vliv výstavby a trvání základů VTE na podzemní vody a místní horninové prostředí. Návrh je v rozporu s § 3 zákona č. 500/2004 Sb., správní řád, a se zákonem č. 254/2001 Sb., vodní zákon. Návrh řešení: Požaduji vypuštění akcelerační oblasti AOV24 – Lodhéřov a souvisejícího územního opatření z návrhu Změny č. 2 Územního rozvojového plánu ČR.<br>2. Rozpor s ochranou zemědělského půdního fondu (ZPF)<br>Zemědělský půdní fond tvoří přibližně 70 % území AOV24. Dokumentace připouští zábor půd I. třídy ochrany v rozsahu 0,08 ha a II. třídy ochrany v rozsahu 0,59 ha, přesto vliv označuje pouze za „mírně negativní". Návrh bagatelizuje rozsah výstavby VTE a její dopady, neřeší nebezpečí eroze půd, a nedostatečně hodnotí možnost poškození meliorací včetně nezjištění jejich rozsahu. Návrh je v rozporu se zákonem č. 334/1992 Sb., o ochraně zemědělského půdního fondu, který stanoví zvýšenou ochranu nejbonitnějších půd. Návrh řešení: Požaduji vypuštění akcelerační oblasti AOV24 – Lodhéřov a souvisejícího územního opatření z návrhu Změny č. 2 Územního rozvojového plánu ČR.<br>3. Rozpor s ochranou lesa (PUPFL)<br>Pozemky určené k plnění funkcí lesa (PUPFL) tvoří přibližně 30 % území AOV24, tedy téměř třetinu celé oblasti. Dokumentace značně podceňuje a nehodnotí rozsah zásahů spojených s výstavbou VTE a to přístupových komunikací, manipulačních ploch a nutnou související likvidací a fragmentací lesních porostů a jejich vliv na migrační prostupnost živočichů. Návrh je v rozporu se zákonem č. 289/1995 Sb., lesní zákon, a neprokazuje existenci převažujícího veřejného zájmu. Návrh řešení: Požaduji vypuštění akcelerační oblasti AOV24 – Lodhéřov a souvisejícího územního opatření z návrhu Změny č. 2 Územního rozvojového plánu ČR.<br>4. Nedostatečná ochrana přírody a biodiverzity<br>SEA sama uvádí výskyt citlivých druhů ptáků a netopýrů, například čápa černého, motáka pochopa, motáka pilicha, krkavce velkého nebo netopýra rezavého. Nebyly však dostatečně vyhodnoceny migrační trasy ani možné dopady na CHKO Třeboňsko. Chybí potvrzený výskyt orla mořského a čápa černého. V oblasti nebyl vyhotoven ornitologický výzkum. Posouzení pro SEA trvalo jen 5 měsíců a není proto dostatečné. SEA a UO stanoví zcela nedostatečná opatření na ochranu netopýrů a ptáků. Postup je v rozporu se zákonem č. 114/1992 Sb., o ochraně přírody a krajiny. Návrh řešení: Požaduji vyhotovení celoročního ornitologického a chiropterologického průzkumu, včetně vyhodnocení migračních tras ptáků a netopýrů, kumulativních vlivů a dopadů na CHKO Třeboňsko. Současně požaduji doplnění biologických průzkumů o výskyt zvláště chráněných druhů, zejména orla mořského a čápa černého, a následné nové vyhodnocení vlivů v rámci SEA. Pro případ, že uvedené nedostatky nebudou řádně odstraněny, požaduji vypuštění akcelerační oblasti AOV24 – Lodhéřov a souvisejícího územního opatření z návrhu Změny č. 2 Územního rozvojového plánu ČR.<br>5. Nedostatečné posouzení vlivů na veřejné zdraví<br>Dokumentace neobsahuje konkrétní akustickou studii ani posouzení infrazvuku, amplitudové modulace, vibrací a stroboskopického efektu a současně nehodnotí celkové zatížení území z hlediska souběhu těchto vlivů. Současně sama připouští riziko obtěžování v okrajové zástavbě Lodhéřova v noční době. Vzhledem k reliéfu kotliny, ve které Lodhéřov leží, existuje riziko odrazů a zesílení akustického tlaku. Návrh je v rozporu se zákonem č. 258/2000 Sb., o ochraně veřejného zdraví, a s nařízením vlády č. 272/2011 Sb. Návrh řešení: Požaduji zpracování detailní akustické studie a plného hodnocení zdravotních rizik (HRA), které posoudí hluk, infrazvuk, amplitudovou modulaci, stroboskopický efekt a kumulativní vlivy větrných elektráren na obyvatele Lodhéřova a okolních sídel, a to včetně noční doby. Současně požaduji vyhodnocení vlivu reliéfu kotliny na šíření hluku, vznik odrazů a možné zesilování akustického tlaku v zastavěném území. Dále požaduji stanovení minimální odstupové vzdálenosti větrných elektráren od obytné a rekreační zástavby v rozsahu nejméně v rozsahu nejméně šestinásobku celkové výšky větrné elektrárny (6× výška VTE), nejméně však vždy 1km. Pro případ, že uvedené vlivy nebudou spolehlivě vyloučeny, požaduji vypuštění akcelerační oblasti AOV24 – Lodhéřov a souvisejícího územního opatření z návrhu Změny č. 2 Územního rozvojového plánu ČR.<br>6. Rizika pro bezpečnost, letectví a IZS<br>V území se nachází jev ÚAP 119 – Zájmové území Ministerstva obrany, který podmiňuje umisťování vysokých staveb dalším posouzením. Do území zasahuje Grid ATZ a ochranné pásmo letiště LKJH Jindřichův Hradec. Dokumentace současně nehodnotí dopady souvislého pásu VTE na zásahy vrtulníků integrovaného záchranného systému v lesním území. Postup je v rozporu se zákonem č. 49/1997 Sb., o civilním letectví, a se zákonem č. 239/2000 Sb., o integrovaném záchranném systému. Návrh řešení: Požaduji doplnění odborného posouzení vlivů akcelerační oblasti AOV24 – Lodhéřov na bezpečnost leteckého provozu, obranu státu a fungování integrovaného záchranného systému, zejména s ohledem na jev ÚAP 119 – Zájmové území Ministerstva obrany, Grid ATZ a ochranné pásmo letiště LKJH Jindřichův Hradec. Současně požaduji vyhodnocení dopadů souvislého pásu větrných elektráren na zásahy vrtulníků IZS, letecké hašení lesních požárů, zdravotnické záchranné služby a policejních vrtulníků, včetně posouzení bezpečnosti letových koridorů a omezení manévrovacích možností v lesním území. Dále požaduji stanoviska Ministerstva obrany, Úřadu pro civilní letectví, Řízení letového provozu ČR a složek IZS k umístění větrných elektráren v daném území. Pro případ, že uvedené bezpečnostní a letecké vlivy nebudou spolehlivě vyloučeny, požaduji vypuštění akcelerační oblasti AOV24 – Lodhéřov a souvisejícího územního opatření z návrhu Změny č. 2 Územního rozvojového plánu ČR.<br>7. Nepřiměřené zásahy do krajinného rázu | |

| | | | | | | |
|---|---|---|---|---|---|---|
| | | | | | Dokumentace sama připouští, že VTE budou novými výškovými dominantami viditelnými na velké vzdálenosti. Dotčeno může být působení kulturně-historických dominant, zejména zámku Červená Lhota a městské památkové rezervace Jindřichův Hradec, včetně významných pohledových vazeb. Chybí vizualizace dálkových pohledů a konkrétní hodnocení dopadů na kulturní a duchovní hodnoty území. Návrh je v rozporu s § 12 zákona č. 114/1992 Sb., o ochraně přírody a krajiny. Návrh řešení: Požaduji doplnění podrobného hodnocení krajinného rázu, vizualizace dálkových pohledů a vizuálních dopadů větrných elektráren na kulturně-historické dominanty území, zejména zámek Červená Lhota, městskou památkovou rezervaci Jindřichův Hradec a související pohledové osy a krajinné horizonty. Současně požaduji zpracování vizualizací z významných vyhlídkových míst, památkově chráněných území a dálkových pohledů, včetně vyhodnocení kumulativních vizuálních dopadů s dalšími záměry větrných elektráren v širším území. Dále požaduji posouzení souladu návrhu s ochranou kulturní krajiny a charakteru historického krajinného rázu podle § 12 zákona č. 114/1992 Sb., o ochraně přírody a krajiny. Pro případ, že významné negativní dopady na krajinný ráz a kulturně-historické hodnoty území nebudou společně vyloučeny, požaduji vypuštění akcelerační oblasti AOV24 – Lodhéřov a souvisejícího územního opatření z návrhu Změny č. 2 Územního rozvojového plánu ČR.<br>8. Podlimitní AOV<br>Akcelerační oblast AOV24 Lodhéřov vykazuje dle podkladů předpokládaný instalovaný výkon pouze cca 42 MW, čímž nesplňuje limit „nad 50 MW" stanovený v odůvodnění Změny č. 2 ÚRP pro vymezování akceleračních oblastí celostátního významu. Vymezení AOV24 je proto v rozporu s vlastním odůvodněním pořizovatele a postrádá zákonnou i věcnou konzistenci. Návrh řešení: Požaduji vypuštění akcelerační oblasti AOV24 – Lodhéřov a souvisejícího územního opatření z návrhu Změny č. 2 Územního rozvojového plánu ČR.<br>9. Nesouhlas obce a veřejnosti<br>Dotčená obec přijala nesouhlasné usnesení s vymezením akcelerační oblasti. Současně byla podána petice proti AOV24 s podpisy většiny místních občanů. Návrh je tak v rozporu s principem samosprávy a požadavky Aarhuské úmluvy. Návrh řešení: Požaduji vypuštění akcelerační oblasti AOV24 – Lodhéřov a souvisejícího územního opatření z návrhu Změny č. 2 Územního rozvojového plánu ČR.<br><br>**PŘIPOMÍNKY K AKCELERAČNÍ OBLASTI AOV47 – BUKOVEC**<br><br>10. Nesprávně zjištěný skutkový stav – ochranná pásma vodních zdrojů, rozpor s ochranou vod<br>Dokumentace SEA nesprávně uvádí, že se v území nenacházejí ochranná pásma vodních zdrojů, přestože v území existují ochranná pásma evidenčního čísla 00299703 – Drunče, Březina (vrt 501) a 00323810 – Hojovice (studna 5). Současně nejsou zohledněny další využívané zdroje pitné vody v Psárově a Bořetíně (zejména stávající obecní vrt o hloubce 50m a vodojem, oboje ve vzdálenosti do 300m od hranice AOV47, dtto plánovaný obecní vrt a přívod k vodojemu) ani závislost obyvatel na individuálních studních. Dále návrh ignoruje toky, povrchové vody a prameniště v AOV. Nejsou dostatečně stanoveny limity zakládání VTE. Je ignorován vliv výstavby a trvání základů VTE na podzemní vody a místní horninové prostředí. Není zjištěn rozsah poddolovaných oblastí. Návrh je v rozporu s § 3 zákona č. 500/2004 Sb., správní řád, a se zákonem č. 254/2001 Sb., vodní zákon. Návrh řešení: Požaduji vypuštění akcelerační oblasti AOV47 – Bukovec a souvisejícího územního opatření z návrhu Změny č. 2 Územního rozvojového plánu ČR.<br>11. Rozpor s ochranou zemědělského půdního fondu (ZPF)<br>Zemědělský půdní fond tvoří přibližně 48,32 % území AOV47. Dokumentace připouští zábor půd I. třídy ochrany v rozsahu 2,31 ha a II. třídy ochrany v rozsahu 0,10 ha, přesto vliv označuje pouze za „mírně negativní". Návrh bagatelizuje rozsah výstavby VTE a její dopady, neřeší nebezpečí eroze půd, a nedostatečně hodnotí možnost poškození meliorací včetně nezjištění jejich rozsahu. Návrh je v rozporu se zákonem č. 334/1992 Sb., o ochraně zemědělského půdního fondu, který stanoví zvýšenou ochranu nejbonitnějších půd. Návrh řešení: Požaduji vypuštění akcelerační oblasti AOV47 – Bukovec a souvisejícího územního opatření z návrhu Změny č. 2 Územního rozvojového plánu ČR.<br>12. Rozpor s ochranou lesa (PUPFL)<br>Pozemky určené k plnění funkcí lesa (PUPFL) tvoří přibližně 51,58 % území AOV47, tedy více než polovinu celé oblasti. Dokumentace značně podceňuje, resp. ignoruje a nebodnotí rozsah zásahů spojených s výstavbou VTE a to přístupových komunikací, manipulačních ploch a souvisejícími nutnou likvidací a fragmentací lesních porostů a jejich vliv na migrační prostupnost živočichů. Návrh je v rozporu se zákonem č. 289/1995 Sb., lesní zákon, a neprokazuje existenci převažujícího veřejného zájmu. Návrh řešení: Požaduji vypuštění akcelerační oblasti AOV47 – Bukovec a souvisejícího územního opatření z návrhu Změny č. 2 Územního rozvojového plánu ČR.<br>13. Nedostatečná ochrana přírody a biodiverzity<br>V blízkém okolí AOV 47 se nachází řada chráněných oblastí, dokumentace nezmiňuje PP Hučský potok (vzdálenost cca 2.000 m, ochranné pásmo 330 ha), dále cenných mokřadů a prameniší, dále významný biotop u rybníka Táta pobíží hranice AOV. SEA sama uvádí výskyt citlivých druhů ptáků a netopýrů, například motáka pilicha, datla černého nebo netopýra rezavého, a dalších druhů netopýrů, neuvádí však, že tyto výskyty jsou významné v samotné AOV, nejen v jejím blízkém okolí. Nálezy netopýrů dle ČESON jsou dle jeho evidence přímo v AOV47 (Bořetín) a dále v blízkém okolí (Předboř, Choustník, Dobešov u Černovic, Lidmaň, Těmice). Nebyly dostatečně vyhodnoceny migrační trasy ani možné dopady na EVL. Chýnovské jeskyně (CZ0314634) v rámci soustavy Natura 2000. Středem celého území prochází migrační koridory zvláště chráněných druhů velkých savců a lokální biokoridory a biocentra, viz územní plány všech obcí v AOV. Dokumentace zcela podceňuje dopady výstavby na tuto skutečnost. SEA a UO stanoví zcela nedostatečná opatření na ochranu netopýrů a ptáků. Výstavba 33 VTE povede k nárazové devastaci celého území ohledně dopravy obrovských dílů stavby, betonu, vybudování dostatečných přístupových komunikací na zalesněný střed celé AOV 47. Chybí potvrzený výskyt orla mořského, sokola stěhovavého, luňáka červeného, ledňáčka říčního, čápa černého. V oblasti nebyl vyhotoven ornitologický výzkum. Zásadním způsobem budou narušeny migrační koridory velkých savců a lokální biokoridory a biocentra. Vyskytují se chráněné druhy vachta trojlistá, pestnatec májový, skokan skřehotavý, kuňka obecná. Není dostatečná ochrana mokřadů (v UO bez ochranného pásma). V SEA je nedostatečně zjištěn rozsah mimolesní zeleně a je stanovena jeho nedostatečná ochrana. Provedeno vadné vyhodnocení vlivu na klima ze strany výstavby a provozu VTE. Posouzení pro SEA trvalo jen 5 měsíců a není proto dostatečné. Postup je v rozporu se zákonem č. 114/1992 Sb., o ochraně přírody a krajiny, a s mezinárodní dohodou EUROBATS. Návrh řešení: Požaduji vyhotovení celoročního ornitologického a chiropterologického průzkumu v rozsahu odpovídajícím metodikám Agentury ochrany přírody a krajiny ČR a doporučením dohody EUROBATS, a to minimálně po dobu jednoho celého biologického cyklu. Současně požaduji doplnění biologického hodnocení o výskyt a migrační trasy zvláště chráněných druhů, zejména orla mořského a čápa černého, včetně vyhodnocení hnízdních, potravních a migračních vazeb v širším území. Dále požaduji úplné posouzení vlivů na EVL Chýnovské jeskyně (CZ0314634) a soustavu Natura 2000, včetně kumulativních vlivů více akceleračních oblastí a vyhodnocení rizik mortality ptáků a netopýrů. Pro případ, že uvedené vlivy na biodiverzitu a zvláště chráněné druhy nebudou společně vyloučeny, požaduji vypuštění akcelerační oblasti AOV47 – Bukovec a souvisejícího územního opatření z návrhu Změny č. 2 Územního rozvojového plánu ČR.<br>14. Nedostatečné posouzení vlivů na veřejné zdraví<br>Dokumentace neobsahuje konkrétní akustickou studii ani posouzení vibrací, infrazvuku, amplitudové modulace a stroboskopického efektu, v tomto směru je zcela bez odůvodnění a současně nehodnotí celkové zatížení území z hlediska souběhu těchto vlivů. Dokumentace uvádí, že se předpokládá ve vzdálenosti 500m hluková hladina 37dB na 1 VTE, přičemž toto tvrzení není podloženo žádnou studií (takto vysoké a rozměrné VTE se v ČR ani nenacházejí) ani bližším zdůvodněním a nebere vůbec v úvahu kumulaci více zdrojů hluku – více VTE a ani sílu větru a specifický způsob měření u VTE. Současně sama připouští, že některé obytné objekty se nacházejí ve vzdálenostech kratších než 500 m od hranice AOV47. Řada obytných objektů se způsobem využití rodinný dům je blíže než 500 m k hranici AOV 47, jde konkrétně o tyto obytné objekty v: k.ú. Bořetín č.p.: [ ] k.ú. Dobešov ( Cihelny ) č.p. [ ] 32, 57, k.ú. Vlkosovice č.p.: [ ] k.ú. Drunče č.p.:1, 2, 3, 4, 12, 48, 40, k.ú. Březina u JH č.p.: [ ] k.ú. Třískasovice č.p. [ ] k.ú. Psárov č.p.: [ ] k.ú. Hojovice č.p.: [ ] | |

| | | | | | | |
|---|---|---|---|---|---|---|
| | | | | | 63, 46, k.ú. Chválkov u KnL. č.p. 94, 14, Rutov č.p.: 62, 68, 60. Návrh je v rozporu se zákonem č. 258/2000 Sb., o ochraně veřejného zdraví, a s nařízením vlády č. 272/2011 Sb. Sama vzdálenost 500m je z hlediska ochrany veřejného zdraví naprosto nedostatečná. Samotná výstavba dále velmi výrazným způsobem zatíží hlukem, prašností, blokováním dopravy celé území, jedná se o tisíce m3 betonu apod. Návrh řešení: Požadují zpracování detailní akustické studie a plného hodnocení zdravotních rizik (HRA), které posoudí hluk, infrazvuk, amplitudovou modulaci, stroboskopický efekt a kumulativní vlivy větrných elektráren na obyvatele, a to včetně noční doby. Současně požadují vyhodnocení vlivu reliéfu krajiny na šíření hluku, vznik odrazů a možné zesilování akustického tlaku v zastavěném území. Dále požadují stanovení minimální odstupové vzdálenosti větrných elektráren od obytné a rekreační zástavby v rozsahu nejméně šestinásobku celkové výšky větrné elektrárny (6× výška VTE), nejméně však vždy 1km. Pro případ, že uvedené vlivy nebudou spolehlivě vyloučeny, požadují vypuštění akcelerační oblasti AOV47 – Bukovec a souvisejícího územního opatření z návrhu Změny č. 2 Územního rozvojového plánu ČR.<br>15. Nepřiměřené zásahy do krajinného rázu<br>Dokumentace sama připouští, že VTE budou novými výškovými dominantami viditelnými na velké vzdálenosti a připouští negativní vliv na krajinný ráz, byť naprosto neadekvátně vyhodnocený. Sama připouští, že dotčeno může být působení kulturně-historických dominant, zejména hradu Choustník, hradu Kámen a zámku Červená Lhota, významné kostely, památník v Mnichu, sakrální stavby a výletní místa, včetně významných pohledových vazeb, mnohé z nich jsou navíc do 1000m vzdáleny od hranice AOV47 a to zejména archeologické a kulturní památky v Mnichu, Hojovicích, Bořetíně (Mostkova kaplička na hranicích AOV47) a Druních (např. slovanské pohřebiště na hranicích AOV47). Navrhovaná opatření v dokumentaci na zmírnění negativního vlivu jsou zcela nesmyslná a nedostatečná (zachování údajných pohledových os, barva doprovodných staveb VTE, „hnízda" VTE) a odporují i ostatním částem dokumentace (odstupové vzdálenosti mezi VTE, přípustná hustota VTE v AOV). Např. hrad Choustník a stejnojmenný kopec je vidinelný prakticky odevšad. Žádné pohledové osy ani zhavření věží zničení krajinného rázu neodvrátí. Plánované stavby VTE jsou při svém plánovaném množství (cca 88 věží ve všech 4 AOV47-50 ) a při limitní výšce 250m tak gigantické (chladicí věže JETE mají 155 m), že při běžném převýšení zdejších kopců nad zdejší mírně zvlněnou krajinu cca 100-150m ji naprosto pohledově ovládnou, obzvlášť budou-li stát na nejvyšších bodech plánovaných AOV (což je pro investory žádoucí). Dokumentace nehodnotí kumulovaný vliv všech 4 AOV47-50, chybí vizualizace dálkových pohledů a konkrétní hodnocení dopadů na kulturní a duchovní hodnoty území. Omezení výšky VTE na 250m a prezentace tohoto omezení jako zmírňujícího opatření dle SEA a ÚO, přičemž právě tato výška je základní příčinou zničení místního krajinného rázu, je absurdní. Návrh je v naprostém rozporu s § 12 zákona č. 114/1992 Sb., o ochraně přírody a krajiny a dopad na krajinný ráz je silně negativní. Návrh řešení: Navrhují doplnění podrobného hodnocení krajinného rázu, vizualizace dálkových pohledů a kumulativních vizuálních dopadů větrných elektráren v širším území, a to zejména ve vztahu k hradu Choustník, hradu Kámen, zámku Červená Lhota a dalším kulturně-historickým dominantám. Dále navrhují zpracování realistických vizualizací z významných vyhlídkových míst, obcí, kulturních památek a krajinných horizontů, včetně posouzení souběhu akceleračních oblastí AOV47–AOV50. Současně navrhují vyhodnocení vlivů na charakter historické kulturní krajiny, dálkové pohledové osy a krajinné dominanty podle § 12 zákona č. 114/1992 Sb., o ochraně přírody a krajiny. Pro případ, že významné negativní dopady na krajinný ráz a kulturně-historické hodnoty území nebudou spolehlivě vyloučeny, navrhují vypuštění akcelerační oblasti AOV47 – Bukovec a souvisejícího územního opatření z návrhu Změny č. 2 Územního rozvojového plánu ČR.<br><br>**PŘIPOMÍNKY K AKCELERAČNÍ OBLASTI AOV48 – CHRBONÍN**<br><br>16. Nesprávný skutkový stav – vodní zdroje a hydrogeologické poměry<br>Dokumentace SEA nesprávně uvádí, že se v území nenacházejí ochranná pásma vodních zdrojů, přestože v území existují ochranná pásma evidenčních čísel 00306203 – Chrbonín studny 1, 2, 00222503 – Terezín studny S1, S2, S3 a 00444603 – Radenín studny S1, S2, S3. Současně však vůbec nezohledňuje obecní a individuální studny v lokalitách Vlčerves a Lišky, které slouží k zásobování obyvatel pitnou vodou. Dále návrh ignoruje toky, povrchové vody a prameniště v AOV. Nejsou dostatečně stanoveny limity zakládání VTE. Je ignorován vliv výstavby a trvání základů VTE na podzemní vody a místní horninové prostředí. Návrh je v rozporu s § 3 zákona č. 500/2004 Sb., správní řád, a se zákonem č. 254/2001 Sb., vodní zákon. Návrh řešení: Požadují vypuštění akcelerační oblasti AOV48 – Chrbonín a souvisejícího územního opatření z návrhu Změny č. 2 Územního rozvojového plánu ČR.<br>17. Rozpor s ochranou zemědělského půdního fondu (ZPF)<br>Zemědělský půdní fond tvoří přibližně 52 % území AOV48. Dokumentace připouští zábor půd I. třídy ochrany v rozsahu 0,81 ha a II. třídy ochrany v rozsahu 0,11 ha, přesto vliv označuje pouze za „mírně negativní". Návrh bagatelizuje rozsah výstavby VTE a její dopady, neřeší nebezpečí eroze půd, a nedostatečně hodnotí možnost poškození meliorací včetně nezjištění jejich rozsahu. Návrh je v rozporu se zákonem č. 334/1992 Sb., o ochraně zemědělského půdního fondu, který stanoví zvýšenou ochranu nejbonitnějších půd. Návrh řešení: Požadují vypuštění akcelerační oblasti AOV48 – Chrbonín a souvisejícího územního opatření z návrhu Změny č. 2 Územního rozvojového plánu ČR.<br>18. Rozpor s ochranou lesa (PUPFL)<br>Pozemky určené k plnění funkcí lesa (PUPFL) tvoří přibližně 48 % území AOV48. Dokumentace značně podceňuje, resp. ignoruje a nehodnotí rozsah zásahů spojených s výstavbou VTE a to přístupových komunikací, manipulačních ploch a související nutnou likvidaci a fragmentaci lesních porostů a jejich vliv na migrační prostupnost živočichů. Návrh je v rozporu se zákonem č. 289/1995 Sb., lesní zákon, a neprokazuje existenci převažujícího veřejného zájmu. Návrh řešení: Požadují vypuštění akcelerační oblasti AOV48 – Chrbonín a souvisejícího územního opatření z návrhu Změny č. 2 Územního rozvojového plánu ČR.<br>19. Nedostatečná ochrana přírody a biodiverzity<br>SEA sama uvádí výskyt citlivých druhů ptáků, například hnízdiště orla mořského ve Mlýnech. A dále dokumentace uvádí výskyt netopýrů, např. netopýr rezavý, nyroměný, parkový a nejmenší. Nebyly však dostatečně vyhodnoceny migrační trasy a vazby na významné zimoviště EVL Chýnovská jeskyně (CZ0314634) v rámci Natura 2000. V blízkém okolí AOV se nachází řada chráněných oblastí, které dokumentace nezmiňuje, dále cenných mokřadů a prameniště. Územím prochází migrační koridory zvláště chráněných druhů velkých savců a lokální biokoridory a biocentra, viz územní plán obce. Dokumentace zcela podceňuje dopady výstavby na tuto skutečnost. SEA a ÚO stanoví zcela nedostatečná opatření na ochranu netopýrů a ptáků. Výstavba všech v ÚO připuštěných VTE povede k naprosté devastaci celého území obledně dopravy obrovských dílů stavby, betonu, vybudování dostatečných přístupových komunikací. V oblasti nebyl vyhotoven ornitologický výzkum. Zásadním způsobem budou narušeny migrační koridory velkých savců a lokální biokoridory a biocentra. Vyskytují se chráněné druhy rostlin a živočichů neuvedené v SEA. Není dostatečná ochrana mokřadů (v UO bez ochranného pásma). V SEA je nedostatečně zjištěn rozsah mimolesní zeleně a je stanovena jeho nedostatečná ochrana. Provedeno vadné vyhodnocení vlivu na klima ze strany výstavby a provozu VTE. Návrh je v rozporu se zákonem č. 114/1992 Sb., o ochraně přírody a krajiny, s § 45i téhož zákona a s dohodou EUROBATS. Návrh řešení: Požadují vyhotovení celoročního ornitologického a chiropterologického průzkumu v rozsahu odpovídajícím metodikám Agentury ochrany přírody a krajiny ČR a doporučením dohody EUROBATS, a to minimálně po dobu jednoho celého biologického cyklu. Současně požadují doplnění biologického hodnocení o výskyt a migrační trasy zvláště chráněných druhů, zejména orla mořského a čápa černého, včetně vyhodnocení hnízdních, potravních a migračních vazeb v širším území. Dále požadují úplné posouzení vlivů na EVL Chýnovské jeskyně (CZ0314634) a soustavu Natura 2000, včetně kumulativních vlivů více akceleračních oblastí a vyhodnocení rizik mortality ptáků a netopýrů. Pro případ, že uvedené vlivy na biodiverzitu a zvláště chráněné druhy nebudou spolehlivě vyloučeny, požadují vypuštění akcelerační oblasti AOV48 – Chrbonín a souvisejícího územního opatření z návrhu Změny č. 2 Územního rozvojového plánu ČR.<br>20. Nepřiměřené zásahy do krajinného rázu | |

| | | | | | | |
|---|---|---|---|---|---|---|
| | | | | | Dokumentace sama připouští, že VTE budou novými dominantami viditelnými na velké vzdálenosti a mohou narušit pohledové vazby na zámek Radenín, hrobku Latourů a kostel sv. Markéty, dále Sudkův Důl s tvrzí, hrad Choustník a hrad Kámen a výrazné horizonty Blaníku a Svidníku. Současně nejsou dostatečně vyhodnoceny dopady na poutní místo Svatá Anna, krajinné oblasti Pacovsko a Táborsko-Soběslavsko ani na pohledové horizonty Josafatského údolí. Návrh je v rozporu s § 12 zákona č. 114/1992 Sb., o ochraně přírody a krajiny. Návrh řešení: Navrhuji doplnění podrobného hodnocení krajinného rázu, dálkových pohledů a kumulativních vizuálních dopadů větrných elektráren v širším území, zejména ve vztahu k zámku Radenín, hrobce Latourů, kostelu sv. Markéty, tvrzi Sudkův Důl, hradu Choustník, hradu Kámen a významným krajinným horizontům Blaníku a Svidníku. Dále navrhuji zpracování realistických vizualizací z obcí, vyhlídkových míst, kulturních památek a pohledových os, včetně vyhodnocení souběhu akceleračních oblastí AOV47–AOV50 a jejich společného vlivu na charakter historické kulturní krajiny. Současně navrhuji doplnění posouzení vlivů na poutní místo Svatá Anna, krajinné oblasti Pacovsko a Táborsko-Soběslavsko a pohledové horizonty Josafatského údolí podle § 12 zákona č. 114/1992 Sb., o ochraně přírody a krajiny. Pro případ, že významné negativní dopady na krajinný ráz a kulturně-historické hodnoty území nebudou spolehlivě vyloučeny, navrhuji vypuštění akcelerační oblasti AOV48 – Chrbonín a souvisejícího územního opatření z návrhu Změny č. 2 Územního rozvojového plánu ČR.<br>21. Podlimitní AOV<br>Akcelerační oblast AOV48 Chrbonín vykazuje dle podkladů předpokládaný instalovaný výkon pouze cca 45,5 MW, čímž nesplňuje limit „nad 50 MW" stanovený v odůvodnění Změny č. 2 ÚRP pro vymezování akceleračních oblastí celostátního významu. Vymezení AOV48 je proto v rozporu s vlastním odůvodněním pořizovatele a postrádá zákonnou i věcnou konzistenci. Návrh řešení: Požaduji vypuštění akcelerační oblasti AOV48 – Chrbonín a souvisejícího územního opatření z návrhu Změny č. 2 Územního rozvojového plánu ČR.<br>22. Chráněný receptor – Dětský domov Radenín<br>V bezprostřední blízkosti hranice akcelerační oblasti AOV48 – Chrbonín, přibližně ve vzdálenosti 500 m, se nachází Dětský domov Radenín, který představuje chráněný receptor ve smyslu nařízení vlády č. 272/2011 Sb., o ochraně zdraví před nepříznivými účinky hluku a vibrací. Jedná se o zařízení určené pro děti a mladistvé, tedy zvláště citlivou skupinu obyvatelstva, u níž je nutné posuzovat zdravotní dopady s maximální mírou opatrnosti. Dokumentace SEA neobsahuje konkrétní posouzení vlivů na tento chráněný receptor, zejména z hlediska hluku, infrazvuku, vibrací, amplitudové modulace a stroboskopického efektu (flicker efektu). V navazujících řízeních EIA proto musí být zpracováno plné hodnocení zdravotních rizik (HRA – Health Risk Assessment) a detailní akustické posouzení, které prokáže, že provozem větrných elektráren nedojde k nepříznivému ovlivnění zdraví a kvality života dětí umístěných v zařízení. Návrh řešení: Požaduji vypuštění akcelerační oblasti AOV48 – Chrbonín a souvisejícího územního opatření z návrhu Změny č. 2 Územního rozvojového plánu ČR.<br><br>**PŘIPOMÍNKY K AKCELERAČNÍ OBLASTI AOV49 – KŘEČ**<br><br>23. Nesprávný skutkový stav – vodní zdroje a hydrogeologické poměry<br>Dokumentace SEA nesprávně tvrdí, že se v území nenacházejí ochranná pásma vodních zdrojů, a z toho dovozuje zanedbatelné vlivy na vody. Současně však věcně nezohledňuje obecní a individuální studny v lokalitách Křeč, Kozmice – Za Petrovým, Černovice – V Padělkách, Vlčeves – Liščy a Svatá Anna, které slouží k zásobování obyvatel pitnou vodou. Dále návrh ignoruje toky, povrchové vody a prameniště v AOV. Nejsou dostatečně stanoveny limity zakládání VTE. Je ignorován vliv výstavby a trvání základů VTE na podzemní vody a místní hydrinové prostředí. Návrh je v rozporu s § 3 zákona č. 500/2004 Sb., správní řád, a se zákonem č. 254/2001 Sb., vodní zákon. Návrh řešení: Požadují vypuštění akcelerační oblasti AOV49 – Křeč a souvisejícího územního opatření z návrhu Změny č. 2 Územního rozvojového plánu ČR.<br>24. Rozpor s ochranou zemědělského půdního fondu (ZPF)<br>Zemědělský půdní fond tvoří přibližně 78 % území AOV49. Dokumentace připouští zábor půd I. třídy ochrany v rozsahu 2,45 ha a II. třídy ochrany v rozsahu 0,27 ha, přesto vliv označuje pouze za „mírně negativní". Návrh bagatelizuje rozsah výstavby VTE a její dopady, neřeší nebezpečí eroze půd, a nedostatečně hodnotí možnost poškození meliorací včetně nezjištění jejich rozsahu. Návrh je v rozporu se zákonem č. 334/1992 Sb., o ochraně zemědělského půdního fondu, který stanoví zvýšenou ochranu nejbonitnějších půd. Návrh řešení: Požadují vypuštění akcelerační oblasti AOV49 – Křeč a souvisejícího územního opatření z návrhu Změny č. 2 Územního rozvojového plánu ČR.<br>25. Rozpor s ochranou lesa (PUPFL)<br>Pozemky určené k plnění funkcí lesa (PUPFL) tvoří přibližně 22 % území AOV49. Dokumentace značně podceňuje, resp. ignoruje a nehodnotí rozsah zásahů spojených s výstavbou VTE a to přístupových komunikací, manipulačních ploch a související nutnou likvidaci a fragmentaci lesních porostů a jejich vliv na migrační prostupnost živočichů. Návrh je v rozporu se zákonem č. 289/1995 Sb., lesní zákon, a neprokazuje existenci převažujícího veřejného zájmu. Návrh řešení: Požaduji vypuštění akcelerační oblasti AOV49 – Křeč a souvisejícího územního opatření z návrhu Změny č. 2 Územního rozvojového plánu ČR.<br>26. Nedostatečná ochrana přírody a biodiverzity<br>SEA sama uvádí výskyt citlivých druhů ptáků a netopýrů, například krkavce velkého, motáka pochopa, čápa černého či netopýra rezavého. Biologické hodnocení neobsahuje vliv na hnízdiště orla mořského ve Mlýnech. Nebyly však dostatečně vyhodnoceny migrační trasy ani vazby na EVL Chýnovská jeskyně (CZ0314634) v rámci Natura 2000. V blízkém okolí AOV se nachází řada chráněných oblastí, které dokumentace nezmiňuje, dále cenných mokřadů a prameniš'. Územím prochází migrační koridory zvláště chráněných druhů velkých savců a lokální biokoridory a biocentra, viz územní plán obce. Dokumentace zcela podceňuje dopady výstavby na tuto skutečnost. SEA a UO stanoví zcela nedostatečná opatření na ochranu netopýrů a ptáků. Výstavba všech UO připouštěných VTE povede k naprosté devastaci celého území obledně dopravy obrovských dílů stavby, betonu, vybudování dostatečných přístupových komunikací. V oblasti nebyl vyhotoven ornitologický výzkum. Zásadním způsobem budou narušeny migrační koridory velkých savců a lokální biokoridory a biocentra. Vyskytují se chráněné druhy rostlin a živočichů neuvedené v SEA. Není dostatečná ochrana mokřadů (v UO bez ochranného pásma). V SEA je nedostatečně zjištěn rozsah mimolesní zeleně a je stanovena jeho nedostatečná ochrana. Provedeno vadné vyhodnocení vlivu na klima ze strany výstavby a provozu VTE. Návrh je v rozporu se zákonem č. 114/1992 Sb., o ochraně přírody a krajiny, s § 45i těhož zákona a s dohodou EUROBATS. Návrh řešení: Požaduji vyhotovení celoročního ornitologického a chiropterologického průzkumu v rozsahu odpovídajícím metodikám Agentury ochrany přírody a krajiny ČR a doporučením dohody EUROBATS, a to minimálně po dobu jednoho celého biologického cyklu. Současně požaduji doplnění biologického hodnocení o výskyt a migrační trasy zvláště chráněných druhů, zejména orla mořského a čápa černého, včetně vyhodnocení hnízdních, potravních a migračních vazeb v širším území. Dále požadují úplné posouzení vlivů na EVL Chýnovské jeskyně (CZ0314634) a soustavu Natura 2000, včetně kumulativních vlivů více akceleračních oblastí a vyhodnocení rizik mortality ptáků a netopýrů. Pro případ, že uvedené vlivy na biodiverzitu a zvláště chráněné druhy nebudou spolehlivě vyloučeny, požaduji vypuštění akcelerační oblasti AOV49 – Křeč a souvisejícího územního opatření z návrhu Změny č. 2 Územního rozvojového plánu ČR.<br>27. Nepřiměřené zásahy do krajinného rázu<br>Dokumentace sama připouští, že VTE budou novými dominantami viditelnými na velké vzdálenosti a mohou narušit pohledové osy na kostel sv. Jakuba Většího ve Křeči, hrad Choustník či historickou krajinu Sudkova Dolu. Současně nejsou dostatečně vyhodnoceny dopady na poutní místo Svatá Anna ani na tzv. Černovické vyhlídky. Obec Křeč je obklíčena z více stran v odstupové vzdálenosti 500 m. Dokumentace nehodnotí kumulovaný vliv všech 4 AOV47-50, chybí vizualizace dálkových pohledů a konkrétní hodnocení dopadů na kulturní a duchovní hodnoty území. Omezení výšky VTE na 250m a prezentace tohoto omezení jako zmírňujícího opatření dle SEA a UO, přičemž právě tato výška je základní příčinou zničení místního krajinného rázu, je absurdní. Návrh je v rozporu s § 12 zákona č. 114/1992 Sb., o ochraně přírody a krajiny. | |

| | | | | | | |
|---|---|---|---|---|---|---|
| | | | | | Návrh řešení: Požaduji doplnění podrobného hodnocení krajinného rázu, dálkových pohledů a kumulativních vizuálních dopadů větrných elektráren v širším území, zejména ve vztahu ke kostelu sv. Jakuba Většího ve Křečí, hradu Choustník, historické krajině Sudkova Dolu, poutnímu místu Svatá Anna a tzv. Černovickým vyhlídkám. Současně požaduji zpracování realistických vizualizací z obcí, významných vyhlídkových míst, kulturních památek a krajinných horizontů, včetně vyhodnocení souběhu akceleračních oblastí AOV47–AOV50 a jejich společného vlivu na charakter historické kulturní krajiny. Dále požaduji doplnění posouzení vlivů na pohledové osy, krajinné dominanty a dálkové horizonty podle § 12 zákona č. 114/1992 Sb., o ochraně přírody a krajiny. Pro případ, že významné negativní dopady na krajinný ráz a kulturně-historické hodnoty území nebudou spolehlivě vyloučeny, požaduji vypuštění akcelerační oblasti AOV49 – Křeč a souvisejícího územního opatření z návrhu Změny č. 2 Územního rozvojového plánu ČR.<br><br>**PŘIPOMÍNKY K AKCELERAČNÍ OBLASTI AOV50 – OBRATAŇ**<br><br>28. Nesprávný skutkový stav – vodní zdroje a hydrogeologické poměry<br>Dokumentace SEA nesprávně uvádí, že se v území nenacházejí ochranná pásma vodních zdrojů, přestože v území existují ochranná pásma evidenčních čísel 00200410 – Obrataň podzemní zdroj a 00206610 – Obrataň podzemní zdroj. Současně nejsou zohledněny studny obce Pořín v lokalitě Pinach ani závislost obyvatel okolních obcí na individuálních studních. Dále návrh ignoruje toky, povrchové vody a prameniště v AOV. Nejsou dostatečně stanoveny limity zakládání VTE. Je ignorován vliv výstavby a trvání základů VTE na podzemní vody a místní horninové prostředí. Návrh je v rozporu s § 3 zákona č. 500/2004 Sb., správní řád, a se zákonem č. 254/2001 Sb., vodní zákon. Návrh řešení: Požaduji vypuštění akceleračních oblastí AOV50 – Obrataň a souvisejícího územního opatření z návrhu Změny č. 2 Územního rozvojového plánu ČR.<br>29. Rozpor s ochranou zemědělského půdního fondu (ZPF)<br>Zemědělský půdní food tvoří přibližně 63,43 % území AOV50. Dokumentace připouští zábor půd I. třídy ochrany v rozsahu 1,38 ha a II. třídy ochrany v rozsahu 0,07 ha, přesto vliv označuje pouze za „mírně negativní". Návrh bagatelizuje rozsah výstavby VTE a její dopady, neřeší nebezpečí eroze půd, a nedostatečně hodnotí možnost polkození meliorací včetně nezjištění jejich rozsahu. Návrh je v rozporu se zákonem č. 334/1992 Sb., o ochraně zemědělského půdního fondu, který stanoví zvýšenou ochranu nejbonitnějších půd. Návrh řešení: Požaduji vypuštění akcelerační oblasti AOV50 – Obrataň a souvisejícího územního opatření z návrhu Změny č. 2 Územního rozvojového plánu ČR.<br>30. Rozpor s ochranou lesa (PUPFL)<br>Pozemky určené k plnění funkci lesa (PUPFL) tvoří přibližně 35,29 % území AOV50. Dokumentace značně podceňuje, resp. ignoruje a nebodnotí rozsah zásahů spojených s výstavbou VTE a to přístupových komunikací, manipulačních ploch a související nutnou likvidaci a fragmentaci lesních porostů a jejich vliv na migrační prostupnost živočichů. Návrh je v rozporu se zákonem č. 289/1995 Sb., lesní zákon, a neprokazuje existenci převažujícího veřejného zájmu. Návrh řešení: Požadují vypuštění akcelerační oblasti AOV50 – Obrataň a souvisejícího územního opatření z návrhu Změny č. 2 Územního rozvojového plánu ČR.<br>31. Nedostatečná ochrana přírody a biodiverzity<br>SEA sama uvádí výskyt citlivých druhů ptáků a netopýrů, například luňáka červeného, motáka pilicha, krkavce velkého a netopýra rezavého. Nebyly však dostatečně vyhodnoceny migrační trasy, nadregionální biokoridor Čunkovský potok – Pařezitý, Roštejn ani vazby na EVL Chýnovská jeskyně (CZ0314634) v rámci Natura 2000. V blízkém okolí AOV se nachází řada chráněných oblastí, které dokumentace nezmiňuje, dále cenných mokřadů a prameniště. Územím prochází migrační koridory zvláště chráněných druhů velkých savců a lokální biokoridory a biocentra, viz územní plán obce. Dokumentace zcela podceňuje dopady výstavby na tuto skutečnost. SEA a UO stanoví zcela nedostatečná opatření na ochranu netopýrů a ptáků. Výstavba všech UO připouštěných VTE povede k naprosté devastaci celého území ohledně dopravy obrovských dílů stavby, betonu, vybudování dostatečných přístupových komunikací. V oblasti nebyl vyhotoven ornitologický výzkum. Zásadním způsobem budou narušeny migrační koridory velkých savců a lokální biokoridory a biocentra. Vyskytují se chráněné druhy rostlin a živočichů neuvedené v SEA. Není dostatečná ochrana mokřadů (v UO bez ochranného pásma ). V SEA je nedostatečně zjištěn rozsah mimolesní zeleně a je stanovena jeho nedostatečná ochrana. Provedeno vadné vyhodnocení vlivu na klima ze strany výstavby a provozu. Návrh je v rozporu se zákonem č. 114/1992 Sb., o ochraně přírody a krajiny, s § 45i téhož zákona a s dohodou EUROBATS. Návrh řešení: Navrhuji vyhotovení celoročního ornitologického a chiropterologického průzkumu v rozsahu odpovídajícím metodikám Agentury ochrany přírody a krajiny ČR a doporučením dohody EUROBATS, a to minimálně po dobu jednoho celého biologického cyklu. Dále navrhuji doplnění biologického hodnocení o podrobné vyhodnocení migračních tras ptáků a netopýrů, včetně posouzení funkčnosti nadregionálního biokoridoru Čunkovský potok – Pařezitý – Roštejn a kumulativních vlivů více akceleračních oblastí v širším území. Současně navrhuji úplné posouzení vlivů na EVL Chýnovská jeskyně (CZ0314634) a soustavu Natura 2000 podle § 45i zákona č. 114/1992 Sb., o ochraně přírody a krajiny, včetně vyhodnocení rizik mortality ptáků a netopýrů. Pro případ, že významné negativní vlivy na biodiverzitu, migrační prostupnost krajiny a zvláště chráněné druhy nebudou spolehlivě vyloučeny, navrhuji vypuštění akcelerační oblasti AOV50 – Obrataň a souvisejícího územního opatření z návrhu Změny č. 2 Územního rozvojového plánu ČR.<br>32. Nepřiměřené zásahy do krajinného rázu<br>Dokumentace sama připouští, že VTE budou novými dominantami viditelnými na velké vzdálenosti a mohou narušit pohledové vazby na hrad Kámen, hrad Choustník, hrad Šelmberk a tvrz Sudkův Důl. Současně nejsou dostatečně vyhodnoceny dopady na krajinné oblasti Pacovsko a Táborsko-Soběslavsko ani na pohledové horizonty Josafatského údolí. Dokumentace nehodnotí kumulovaný vliv všech 4 AOV47-50, chybí vizualizace dálkových pohledů a konkrétní hodnocení dopadů na kulturní a duchovní hodnoty území. Omezení výšky VTE na 250m a prezentace tohoto omezení jako zmírňujícího opatření dle SEA a UO, přičemž právě tato výška je základní příčinou zničení místního krajinného rázu, je absurdní. Návrh je v rozporu s § 12 zákona č. 114/1992 Sb., o ochraně přírody a krajiny. Návrh řešení: Navrhuji doplnění podrobného hodnocení krajinného rázu, dálkových pohledů a kumulativních vizuálních dopadů větrných elektráren v širším území, zejména ve vztahu k hradu Kámen, hradu Choustník, hradu Šelmberk, tvrzi Sudkův Důl a významným krajinným horizontům Josafatského údolí. Dále navrhuji zpracování realistických vizualizací z obcí, vyhlídkových míst, kulturních památek a pohledových os, včetně vyhodnocení souběhu akceleračních oblastí AOV47–AOV50 a jejich společného vlivu na charakter historické kulturní krajiny. Současně navrhuji doplnění posouzení vlivů na krajinné oblasti Pacovsko a Táborsko-Soběslavsko podle § 12 zákona č. 114/1992 Sb., o ochraně přírody a krajiny, včetně vyhodnocení dopadů na dálkové pohledy a krajinné dominanty. Pro případ, že významné negativní dopady na krajinný ráz a kulturně-historické hodnoty území nebudou spolehlivě vyloučeny, navrhuji vypuštění akcelerační oblasti AOV50 – Obrataň a souvisejícího územního opatření z návrhu Změny č. 2 Územního rozvojového plánu ČR.<br><br>**PŘIPOMÍNKY K AKCELERAČNÍM OBLASTEM AOV47 + AOV48 + AOV49 + AOV50**<br><br>33–36. Absence kumulativních a synergických vlivů<br>Dokumentace nehodnotí souběžné působení akceleračních oblastí AOV47, AOV48, AOV49 a AOV50, přestože společně vytvářejí souvislý pás větrných elektráren v krajině. Chybí vyhodnocení souběhu hluku, světelného znečištění, překážkového letecktého značení, fragmentace (devastace) lesů a krajiny a souběhu s koridorem vedení V406/407 Kočín–Mírovka. Návrh je v rozporu se zák. č. 100/2001 Sb., o posuzování vlivů na životní prostředí ( zejména s § 10g ), a se směrnicí 2001/42/ES. Dále chybí vyhodnocení zablokování územního rozvoje obcí a jejich obklíčení plánovanou výstavbou. Návrh řešení: Požaduji doplnění plného kumulativního a synergického posouzení všech akceleračních oblastí | |

| | | | | | | |
|---|---|---|---|---|---|---|
| | | | | | AOV47–AOV50 včetně souběhu s koridorem V406/407 Kočín–Mírovka, případně vypuštění všech akceleračních oblastí AOV47–AOV50 a souvisejících územních opatření z návrhu Změny č. 2 Územního rozvojového plánu ČR.<br>37–40. Rizika pro bezpečnost, letectví a IZS<br>V území se nachází jev ÚAP 119 – Zájmové území Ministerstva obrany, který podmiňuje umisťování vysokých staveb dalším posouzením. UO neobsahuje vyhodnocení vlivu na letecký provoz. Dokumentace současně nehodnotí dopady souvislého pásu VTE na zásahy vrtulníků integrovaného záchranného systému v lesním území. Nalézá se zde pásmo nízkého přeletu TSA 27 a to v bezprostřední blízkosti, v k.ú. Chválkov u Knl.. dokonce v přímém dotyku. Postup je v rozporu se zákonem č. 49/1997 Sb., o civilním letectví, a se zákonem č. 239/2000 Sb., o integrovaném záchranném systému. Návrh řešení: Požaduji doplnění odborného posouzení vlivů akcelerační oblasti na bezpečnost leteckého provozu, obranu státu a fungování integrovaného záchranného systému, zejména s ohledem na jev ÚAP 119 – Zájmové území Ministerstva obrany. Dále navrhuji vyhodnocení dopadů souvislého pásu větrných elektráren na zásahy vrtulníků integrovaného záchranného systému, letecké hašení lesních požárů, zdravotnickou záchrannou službu a další složky IZS v lesním území. Současně navrhuji doplnění závazných stanovisek Ministerstva obrany, Úřadu pro civilní letectví, Řízení letového provozu ČR a složek IZS k umístění větrných elektráren v dotčeném území. Pro případ, že uvedené vlivy nebudou spolehlivě vyloučeny, požaduji vypuštění všech akceleračních oblastí AOV47–AOV50 a souvisejících územních opatření z návrhu Změny č. 2 Územního rozvojového plánu ČR.<br>41–44. Nesouhlas obcí a veřejnosti<br>Dotčené obce přijaly nesouhlasná usnesení s vymezením akceleračních oblastí. Současně proběhlo referendum ve městě Černovice, které vyjádřilo nesouhlas občanů s výstavbou VTE. V obci Radenín byla podána petice proti vymezení AOV podepsaná 251 občany. Současně byla podána petice na Jihočeský kraj a Kraj Vysočinu za všechny čtyři akcelerační oblasti AOV47–AOV50 s přibližně 3.500 podpisy, což potvrzuje zásadní nesouhlas veřejnosti i samospráv, lze shrnout, že minimálně 2/3 trvale hlášených obyvatel celé oblasti jsou proti zřízení AOV47 plus uživatelé a vlastníci nemovitostí v území. Tvorba návrhu proběhla bez účasti obcí a veřejnosti, lhůta poskytnutá k připomínkám je zcela neadekvátní. Návrh je tak v rozporu s principem samosprávy a požadavky Aarhuské úmluvy. Návrh řešení: Požaduji respektování principu samosprávy a vypuštění akceleračních oblastí AOV47–AOV50 a souvisejících územních opatření z návrhu Změny č. 2 Územního rozvojového plánu ČR.<br>**PŘIPOMÍNKY K AKCELERAČNÍM OBLASTEM AOV24 + AOV47 + AOV48 + AOV49 + AOV50**<br>45–49. Nepřezkoumatelnost návrhu<br>Návrh pracuje pouze s modelovými předpokladem umístění větrných elektráren bez konkrétního rozmístění staveb a související infrastruktury. Bez znalosti konkrétní polohy nelze objektivně vyhodnotit hluk, dopady na veřejné zdraví, krajinný ráz ani dopady na obyvatele. Vyhodnocení vlivu SEA je proto naprosto formální. Návrh je proto nepřezkoumatelný podle § 172 zákona č. 500/2004 Sb., správní řád. Návrh řešení: Požaduji doplnění variant a modelů rozmístění větrných elektráren, přístupových komunikací a souvisejíci infrastruktury, případně vypuštění všech akceleračních oblastí AOV24 + AOV47 + AOV48 + AOV49 + AOV50 a souvisejících územních opatření z návrhu Změny č. 2 Územního rozvojového plánu ČR.<br>50–54. Nepřípustné odkládání posouzení vlivů<br>Klíčové vlivy na veřejné zdraví, hluk, vibrace, flicker efekt, ptáky a netopýry nejsou posouzeny nyní, ale až v budoucích navazujících řízeních nebo v monitoringu po realizaci záměru. Tím dochází k přenesení podstatných otázek mimo fázi SEA, kdy již nebude možné ovlivnit samotné vymezení území. Postup je v rozporu se zásadou prevence a se zákonem č. 100/2001 Sb. Návrh řešení: Požaduji doplnění posouzení vlivů již ve fázi SEA, zejména v oblasti veřejného zdraví, hluku, flicker efektu a vlivů na biodiverzitu. Případně vypuštění všech akceleračních oblastí AOV24 + AOV47 + AOV48 + AOV49 + AOV50 a souvisejících územních opatření z návrhu Změny č. 2 Územního rozvojového plánu ČR.<br>55–59. Nedostatečné posouzení vlivů na veřejné zdraví<br>Dokumentace neobsahuje konkrétní akustickou studii ani posouzení infrazvuku, amplitudové modulace a stroboskopického efektu. Současně připouští obytnou nebo rekreační zástavbu ve vzdálenostech okolo 500 m od hranic AOV, přičemž ve velmi mnoha případech se zejména obytné nebo rekreační objekty nacházejí přímo na hranici akceleračních oblastí nebo ve vzdálenostech kratších než 500 m. Dokumentace současně nehodnotí kumulativní zdravotní dopady souběhu více akceleračních oblastí AOV47–AOV50 na obyvatele dotčených obcí. Návrh je v rozporu se zákonem č. 258/2000 Sb., o ochraně veřejného zdraví, a s nařízením vlády č. 272/2011 Sb. Návrh řešení: Požadaji zpracování plného hodnocení zdravotních rizik (HRA), detailní akustické studie a posouzení infrazvuku, vibrací, amplitudové modulace a flicker efektu. Současně požadaji stanovení minimální odstupové vzdálenosti větrných elektráren od zastavitelného území, obytné a rekreační zástavby v rozsahu nejméně šestinásobku celkové výšky větrné elektrárny (6× výška VTE), nejméně však vždy 1km, a to s ohledem na princip předběžné opatrnosti a ochranu veřejného zdraví. Pro případ, že uvedená odstupová vzdálenost nebude stanovena, požaduji vypuštění všech akceleračních oblastí AOV24 + AOV47 + AOV48 + AOV49 + AOV50 a souvisejících územních opatření z návrhu Změny č. 2 Územního rozvojového plánu ČR.<br>60–64. Nedostatečné odůvodnění výběru lokality<br>Dokumentace vůbec nevysvětluje, proč byla zvolena právě krajina s velmi vysokým podílem lesa, kvalitní zemědělské půdy a kulturních, přírodních a zejména krajinných hodnot a vůbec dané území, co bylo (objektivně a konkrétně specifikováno) vlastně podkladem a důvodem pro volbu dané lokality. Současně nejsou porovnány méně konfliktní varianty ani brownfieldy, přestože samotný ÚRP ČR deklaruje preferenci narušených území. Postup je v rozporu s principem minimalizace dopadů a s § 172 správního řádu. Návrh řešení: Požaduji vypuštění všech akceleračních oblastí AOV24 + AOV47 + AOV48 + AOV49 + AOV50 a souvisejících územních opatření z návrhu Změny č. 2 Územního rozvojového plánu ČR.<br>65–69. Dopady na majetek a infrastrukturu<br>SEA nesprávně hodnotí vlivy na hmotné statky jako nulové, přestože lze očekávat zatížení místních komunikací, pokles hodnoty nemovitostí a zásahy do obecní infrastruktury. Pozemky a budovy v okolí VTE budou zcela znehodnoceny, když hlavní devizou jejich tržní hodnoty je právě zdejší naprostý klid a zachovalá krajina. V území se nachází i vodohospodářská infrastruktura, včetně vodojemů a vrtů, jejichž ochrana nebyla posouzena. Dokumentace ignoruje FVE (např. v části obce Mnich Chválkov v bezprostřední blízkosti hranice AOV47). Místní a krajské komunikace nejsou uzpůsobeny na nezbytný rozsah plánované výstavby. Dochází tak k nepřiměřenému zásahu do vlastnických práv podle čl. 11 Listiny základních práv a svobod. Návrh řešení: Navrhuji doplnění podrobného posouzení dopadů větrných elektráren na hmotné statky, místní komunikace, technickou a vodohospodářskou infrastrukturu, včetně vodojemů, vodovodních řadů a dalších zařízení sloužících k zásobování obyvatel pitnou vodou. Dále navrhuji vyhodnocení dopadů přepravy nadrozměrných komponent na stav silnic nižších tříd, mostů a obecních komunikací, včetně návrhu konkrétních opatření k ochraně infrastruktury a majetku obcí. Současně navrhuji doplnění posouzení vlivů na hodnotu nemovitostí, kvalitu bydlení a výkon vlastnických práv obyvatel dotčeného území podle čl. 11 Listiny základních práv a svobod. Pro případ, že významné negativní dopady na majetek, infrastrukturu a vlastnická práva nebudou spolehlivě vyloučeny, navrhuji vypuštění všech akceleračních oblastí AOV24 + AOV47 + AOV48 + AOV49 + AOV50 a souvisejících územních opatření z návrhu Změny č. 2 Územního rozvojového plánu ČR.<br>70–74. Rozpor s principem minimalizace dopadů a veřejným zájmem, rozpor s ústavním pořádkem<br>Akcelerační oblasti mají být podle odůvodnění ÚRP ČR vymezovány v územích s nízkým konfliktním potenciálem. AOV24 + AOV47 + AOV48 + AOV49 + AOV50 vykazují vysoce konfliktní střety s ochranou vod, lesa, ZPF, biodiverzity, krajinného rázu i veřejného zdraví. Návrh proto neprokazuje proporcionalitu zásahu ani převahu veřejného zájmu nad negativními dopady. Nadto veřejný zájem na stavbě VTE a navíc | |

## Příloha č. 5zp – Vyhodnocení připomínek obcí a veřejnosti

| Poř. č. | Připomínkové místo | Číslo jednací | Článek | AO | Připomínka | Vyhodnocení |
|---|---|---|---|---|---|---|
| | | | | | takovýmto způsobem není nikde výslovně definován. AOV a UO neodůvodněně zvýhodňují jednu skupinu subjektů před jinými konkrétně investory VTE před občany a obyvateli zasažených obcí a vlastníky nemovitostí, což je v rozporu zejména s čl. 3 odst.1, čl. 4 odst. 3,4, čl. 7, čl. 8, čl. 101 odst.1. Ústavy ČR. Návrh řešení: Požadují doplnění řádného vyhodnocení proporcionality zásahu do území a prokázání převahy veřejného zájmu nad negativními dopady na životní prostředí, krajinu, veřejné zdraví a majetková práva obyvatel. Současně požadují doplnění variantního posouzení méně konfliktních lokalit, včetně brownfieldů a území s nižším střetem s ochranou vod, lesa, zemědělského půdního fondu, biodiverzity a krajinného rázu. Dále požadují přepracování návrhu tak, aby akcelerační oblasti byly vymezovány pouze v územích s prokazatelně nízkým konfliktním potenciálem v souladu s odůvodněním ÚRP ČR a principem minimalizace dopadů. Pro případ, že proporcionalita zásahu a převaha veřejného zájmu nebudou spolehlivě prokázány, požadují vypuštění všech akceleračních oblastí AOV24 + AOV47 + AOV48 + AOV49 + AOV50 a souvisejících územních opatření z návrhu Změny č. 2 Územního rozvojového plánu ČR.<br>75–79. Nedostatečnost zmírňujících opatření<br>Stanovená opatření jsou převážně obecná, formální a deklaratorní, například omezení výšky VTE na 200 nebo 250 m, a zejména odporující zjištěním v rámci SEA. Dokumentace neobsahuje konkrétní opatření pro ochranu obyvatelstva před hlukem, dalšími výše uvedenými fyzikálními jevy, světelným znečištěním nebo pro zachování migrační prostupnosti krajiny. Závěr o dostatečnosti opatření je proto nepodložený a v rozporu se zákonem č. 100/2001 Sb. Návrh řešení: Navrhují doplnění konkrétních a závazných zmírňujících opatření pro ochranu obyvatelstva před hlukem, infrazvukem, amplitudovou modulací, vibracemi, stroboskopickým efektem a světelným znečištěním. Dále navrhují doplnění opatření pro zachování migrační prostupnosti krajiny, ochranu ptáků a netopýrů a omezení kumulativních dopadů více akceleračních oblastí v širším území. Současně navrhují stanovení jasných podmínek pro monitoring, kontrolu a vyhodnocování dopadů nezávislými odbornými institucemi, nikoliv pouze provozovateli větrných elektráren. Dále navrhují stanovení minimální odstupové vzdálenosti větrných elektráren od obytné a rekreační zástavby v rozsahu nejméně šestinásobku celkové výšky větrné elektrárny (6× výška VTE), nejméně však vždy 1km. Pro případ, že účinná a konkrétní zmírňující opatření nebudou doplněna a jejich funkčnost spolehlivě prokázána, navrhují vypuštění všech akceleračních oblastí AOV24 + AOV47 + AOV48 + AOV49 + AOV50 a souvisejících územních opatření z návrhu Změny č. 2 Územního rozvojového plánu ČR.<br>80–84. Vnitřní rozpory a nedostatečný monitoring<br>SEA současně tvrdí, že kumulativní vlivy nebyly zjištěny, ale zároveň připouští jejich existenci při souběhu více AOV. Monitoring je nepřípustně navržen až po realizaci záměru a převážně v režii provozovatelů. Dokumentace je proto vnitřně rozporná a nepřezkoumatelná. Návrh řešení: Navrhují doplnění nezávislého a transparentního systému monitoringu, který bude prováděn již před realizací záměru a následně i v průběhu provozu větrných elektráren. Dále navrhují, aby monitoring nebyl zajišťován pouze provozovateli větrných elektráren, ale také nezávislými odbornými institucemi a orgány ochrany přírody, veřejného zdraví a životního prostředí. Současně navrhují doplnění konkrétních metodik, rozsahu a kontrolních mechanismů monitoringu hluku, infrazvuku, mortality ptáků a netopýrů, migračních tras, krajinného rázu a kumulativních vlivů. Pro případ, že nebude zajištěn nezávislý, odborný a přezkoumatelný monitoring vlivů záměru, navrhují vypuštění všech akceleračních oblastí AOV24 + AOV47 + AOV48 + AOV49 + AOV50 a souvisejících územních opatření z návrhu Změny č. 2 Územního rozvojového plánu ČR.<br>85–89. Absence variantního řešení<br>Dokumentace neposuzuje alternativní lokality ani modely a varianty rozmístění, počtu či výšky VTE. Není prokázáno, že navržená varianta představuje řešení s nejmenšími dopady na životní prostředí a obyvatele. Není ani tvrzen a prokazován veřejný zájem zřízení AOV. Postup je v rozporu se směrnicí 2001/42/ES a zákonem č. 100/2001 Sb. Návrh řešení: Navrhují doplnění variantního posouzení akceleračních oblastí, včetně alternativních lokalit, jiného rozmístění větrných elektráren, nižšího počtu staveb a variant s menší výškou větrných elektráren. Dále navrhují vyhodnocení méně konfliktních řešení, zejména využití brownfieldů, narušených území a lokalit s nižším střetem s ochranou přírody, krajinného rázu, veřejného zdraví a obytné zástavby. Současně navrhují doplnění srovnávací analýzy jednotlivých variant z hlediska dopadů na životní prostředí, veřejné zdraví, biodiverzitu, krajinný ráz a majetková práva obyvatel. Pro případ, že nebude prokázáno, že navržená varianta představuje řešení s nejmenšími dopady na životní prostředí a obyvatele, navrhují vypuštění všech akceleračních oblastí AOV24 + AOV47 + AOV48 + AOV49 + AOV50 a souvisejících územních opatření z návrhu Změny č. 2 Územního rozvojového plánu ČR.<br>90–94. Nepřiměřenost zásahu do území<br>Navržené řešení představuje brutální zásah do charakteru krajiny, kvality života obyvatel i majetkových práv a narušení jejich legitimního očekávání, že tyto hodnoty budou zachovány. Nebylo prokázáno (dokumentace se tím ani nezabývá), že negativní dopady nelze dosáhnout jiným, méně konfliktním řešením. Návrh tak nesplňuje princip proporcionality vyžadovaný správním právem i judikaturou správních soudů. Návrh řešení: Navrhují doplnění řádného posouzení proporcionality zásahu do území, včetně vyhodnocení dopadů na krajinný ráz, kvalitu života obyvatel, veřejné zdraví, majetková práva a charakter venkovského prostředí. Dále navrhují prokázání, že sledovaného veřejného zájmu nelze dosáhnout jiným, méně konfliktním řešením s nižšími dopady na obyvatele a životní prostředí. Současně navrhují doplnění variantního řešení a vyhodnocení méně zatěžujících alternativ v souladu s principem proporcionality a minimalizace zásahů do práv obyvatel. Pro případ, že proporcionalita zásahu a nezbytnost navrženého řešení nebudou spolehlivě prokázány, navrhují vypuštění všech akceleračních oblastí AOV24 + AOV47 + AOV48 + AOV49 + AOV50 a souvisejících územních opatření z návrhu Změny č. 2 Územního rozvojového plánu ČR.<br>95–99. Riziko lesních požárů a omezení možností hašení<br>AOV24 + AOV47 + AOV48 + AOV49 + AOV50 se z významné části nacházejí v lesních porostech nebo v jejich bezprostřední blízkosti. Dokumentace SEA však vůbec nehodnotí riziko vzniku a šíření lesních požárů ani dopady souvislého pásu větrných elektráren na možnosti zásahu jednotek požární ochrany a integrovaného záchranného systému. Dokumentace současně nehodnotí kumulativní dopad souvislého pásu cca 88 větrných elektráren v AOV47–AOV50 na krizové řízení a požární bezpečnost krajiny. V podmínkách probíhající klimatické změny a narůstajícího rizika sucha představuje rozsáhlá industrializace lesních hřebenů významné zvýšení požárního rizika v území. Návrh je v rozporu se zásadou prevence podle § 2900 občanského zákoníku, s požadavky zákona č. 133/1985 Sb., o požární ochraně, a s požadavkem řádného vyhodnocení rizik podle zákona č. 100/2001 Sb., o posuzování vlivů na životní prostředí. Návrh řešení: Požadují doplnění podrobného posouzení požárních rizik, možností zásahu HZS a dopadů souvislého pásu větrných elektráren na letecké hašení lesních požárů, krizové řízení a evakuaci obyvatel. Současně požadují stanovisko HZS a odborné vyhodnocení dostupnosti území pro zásahovou techniku v podmínkách rozsáhlých lesních požárů. Pro případ, že uvedená rizika nebudou spolehlivě vyloučena, požadují vypuštění akceleračních oblastí AOV24 + AOV47 + AOV48 + AOV49 + AOV50 a souvisejících územních opatření z návrhu Změny č. 2 Územního rozvojového plánu ČR.<br>100. Procesní vada – neúplné zveřejnění koordinačního výkresu<br>Proces zveřejnění návrhu Změny č. 2 ÚRP vykazuje vady, neboť koordinační výkres nebyl zveřejněn v úplné podobě a chybí zde údaje k identifikaci katastrálních parcel k přesnému určení hranice AOV. Ve zveřejněné dokumentaci absentovaly záměry FVE, přestože představují významnou součást navrhovaného využití území a mají zásadní význam pro posouzení kumulativních a synergických vlivů. Veřejnosti tak nebyla umožněna řádná orientace v návrhu ani efektivní uplatnění připomínek, čímž mohlo dojít ke zkrácení procesních práv veřejnosti. Návrh řešení: Požadujeme vypořádání této procesní vady v souladu se zásadou ochrany práv veřejnosti a transparentnosti procesu pořizování opatření obecné povahy. | |

| | | | | | | |
|---|---|---|---|---|---|---|
| | | | | | Jirák Jiří | |

| | | | | | | |
|---|---|---|---|---|---|---|
| | | | | | III. NÁZEV ZÁMĚRU<br><br>**Akcelerační oblasti na území Jihočeského kraje (okresy Jindřichův Hradec a Tábor) a Kraje Vysočina (okres Pelhřimov): AOV24 – Lodhéřov, AOV47 – Bukovec, AOV48 – Chrbonín, AOV49 – Křeč a AOV50 – Obrataň.**<br><br>IV. DOTČENÉ ÚZEMÍ<br><br>**AOV24 – Lodhéřov**<br>Rozloha plochy 3,9 km2, max. výkon 42 MW, max. počet věží 12, max. výška věží 200 m.<br>Katastrální území: Lodhéřov, Studnice u Lodhéřova a Velký Ratmírov.<br>**AOV47 – Bukovec**<br>Rozloha plochy 11,8 km2, max. výkon 115,5 MW, max. počet věží 33, max. výška věží 250 m.<br>Katastrální území: Březina u Deštné, Bořetín, Dobešov u Černovic, Drunče, Hojovice, Chválkov u Kamenice nad Lipou, Psárov, Třiklasovice a Vlkosovice.<br>**AOV48 – Chrbonín**<br>Rozloha plochy 4,9 km2, max. výkon 45,5 MW, max. počet věží 13 VTE, max. výška věží 250 m.<br>Katastrální území: Hroby, Chrbonín, Kozmice u Chýnova, Mlýny u Choustníku, Radenín a Vlčeves.<br>**AOV49 – Křeč**<br>Rozloha plochy 8,4 km2, max. výkon 84 MW, max. počet věží 24, max. výška věží 200 m.<br>Katastrální území: Bezděčín u Obrataně, Černovice u Tábora, Kozmice u Chýnova, Křeč, Nové Dvory u Pořína, Střítež u Černovic a Sudkův Důl.<br>**AOV50 – Obrataň**<br>Rozloha plochy 6,5 km2, max. výkon 63 MW, max. počet věží 18, max. výška věží 250 m.<br>Katastrální území: Bezděčín u Obrataně, Hrobská Zahrádka, Nové Dvory u Pořína, Obrataň, Pořín a Prasetín.<br><br>V. STANOVISKO<br><br>**S návrhem Územního opatření k AOV24 – Lodhéřov, AOV47 – Bukovec, AOV48 – Chrbonín, AOV49 – Křeč a AOV50 – Obrataň (UO) zásadně nesouhlasím a požaduji jejich vyřazení ze Změny č. 2 Územního rozvojového plánu ČR, případně jejich zásadní přepracování. Návrh vykazuje závažné nedostatky z hlediska zákonnosti, ochrany životního prostředí, ochrany veřejného zdraví i ochrany práv obyvatel dotčeného území.**<br><br>Návrh akceleračních oblastí AOV24 – Lodhéřov, AOV47 – Bukovec, AOV48 – Chrbonín, AOV49 – Křeč a AOV50 je v rozporu s principem předběžné opatrnosti, požadavky na ochranu veřejného zdraví, ochranu přírody a krajiny, ochranu vodních zdrojů i se zásadou proporcionality zásahu do území. Současně nebyly dostatečně vyhodnoceny kumulativní a synergické vlivy souběhu | |

| | | | | | | |
|---|---|---|---|---|---|---|
| | | | | | akceleračních oblastí AOV47 – Bukovec, AOV48 – Chrbonín, AOV49 – Křeč a AOV50 – Obrataň a zamýšlené stavby větrných elektráren (VTE) při naplnění stanovených limitů (zejména výška a množství).<br><br>Dokumentace SEA (SEA) a UO v předložené podobě není dostatečně odůvodněná, neobsahuje konkrétní odborné podklady a v řadě oblastí odkládá podstatné posouzení vlivů až do budoucích navazujících řízení. Návrh je proto nepřezkoumatelný a v rozporu s právními předpisy České republiky i Evropské unie. Současně může mít závažné dopady na krajinný ráz, biodiverzitu, vodní poměry, kulturně-historické hodnoty území i kvalitu života obyvatel.<br><br>Požaduji proto především vypuštění akceleračních oblastí AOV24 – Lodhéřov, AOV47 – Bukovec, AOV48 – Chrbonín, AOV49 – Křeč a AOV50 – Obrataň a souvisejícího územního opatření z návrhu Změny č. 2 Územního rozvojového plánu ČR. Pro případ, že tomuto požadavku nebude vyhověno, požaduji zásadní přepracování návrhu, zejména doplnění plného vyhodnocení kumulativních vlivů, ochrany veřejného zdraví, ochrany PUPFL, vlivů na soustavu Natura 2000, chráněné živočichy, krajinný ráz, vodní zdroje a majetková práva obyvatel. Současně žádám, aby všechny připomínky byly řádně a individuálně vypořádány v souladu se zákonem, včetně konkrétního a přezkoumatelného odůvodnění způsobu jejich vypořádání.<br><br>**VI. PŘIPOMÍNKY K AKCELERAČNÍM OBLASTEM AOV24, AOV47, AOV48, AOV49 a AOV50**<br><br>**PŘIPOMÍNKY K AKCELERAČNÍ OBLASTI AOV24 – LODHÉŘOV**<br><br>1. Nesprávně zjištěný skutkový stav – ochranná pásma vodních zdrojů, rozpor s ochranou vod<br>Dokumentace SEA nesprávně uvádí, že se v území nenacházejí ochranná pásma vodních zdrojů, přestože v území existuje ochranné pásmo evidenčního čísla 00242303 – Přehlov ŽtŘ podzemní S1, S2. Současně není zohledněna závislost obyvatel na individuálních studních. Obec Lodhéřov a zejména místní část Studnice se dlouhodobě potýkají s nedostatkem pitné vody ve studních a s omezeným zásobováním obyvatel pitnou vodou. Dále návrh ignoruje toky, povrchové vody a prameniště v AOV. Nejsou dostatečně stanoveny limity zakládání VTE. Je ignorován vliv výstavby a trvání základů VTE na podzemní vody a místní horninové prostředí. Návrh je v rozporu s § 3 zákona č. 500/2004 Sb., správní řád, a se zákonem č. 254/2001 Sb., vodní zákon. Návrh řešení: Požaduji vypuštění akcelerační oblasti AOV24 – Lodhéřov a souvisejícího územního opatření z návrhu Změny č. 2 Územního rozvojového plánu ČR.<br>2. Rozpor s ochranou zemědělského půdního fondu (ZPF)<br>Zemědělský půdní fond tvoří přibližně 70 % území AOV24. Dokumentace připouští zábor půd I. třídy ochrany v rozsahu 0,08 ha a II. třídy ochrany v rozsahu 0,59 ha, přesto vliv označuje pouze za „mírně negativní". Návrh bagatelizuje rozsah výstavby VTE a její dopady, neřeší nebezpečí eroze půd, a nedostatečně hodnotí možnost poškození meliorací včetně nezjištění jejich rozsahu. Návrh je v rozporu se zákonem č. 334/1992 Sb., o ochraně zemědělského půdního fondu, který stanoví zvýšenou ochranu nejbonitnějších půd. Návrh řešení: Požaduji vypuštění akcelerační oblasti AOV24 – Lodhéřov a souvisejícího územního opatření z návrhu Změny č. 2 Územního rozvojového plánu ČR.<br>3. Rozpor s ochranou lesa (PUPFL)<br>Pozemky určené k plnění funkcí lesa (PUPFL) tvoří přibližně 30 % území AOV24, tedy téměř třetinu celé oblasti. Dokumentace značně podceňuje a nehodnotí rozsah zásahů spojených s výstavbou VTE a to přístupových komunikací, manipulačních ploch a nutnou související likvidací a fragmentací lesních porostů a jejich vliv na migrační prostupnost živočichů. Návrh je v rozporu se zákonem č. 289/1995 Sb., lesní zákon, a neprokazuje existenci převažujícího veřejného zájmu. Návrh řešení: Požaduji vypuštění akcelerační oblasti AOV24 – Lodhéřov a souvisejícího územního opatření z návrhu Změny č. 2 Územního rozvojového plánu ČR.<br>4. Nedostatečná ochrana přírody a biodiverzity<br>SEA sama uvádí výskyt citlivých druhů ptáků a netopýrů, například čápa černého, motáka pochopa, motáka pilicha, krkavce velkého nebo netopýra rezavého. Nebyly však dostatečně vyhodnoceny migrační trasy ani možné dopady na CHKO Třeboňsko. Chybí potvrzený výskyt orla mořského a čápa černého. V oblasti nebyl vyhotoven ornitologický výzkum. Posouzení pro SEA trvalo jen 5 měsíců a není proto dostatečné. SEA a UO stanoví zcela nedostatečná opatření na ochranu netopýrů a ptáků. Postup je v rozporu se zákonem č. 114/1992 Sb., o ochraně přírody a krajiny. Návrh řešení: Požaduji vyhotovení celoročního ornitologického a chiropterologického průzkumu, včetně vyhodnocení migračních tras ptáků a netopýrů, kumulativních vlivů a dopadů na CHKO Třeboňsko. Současně požaduji doplnění biologických průzkumů o výskyt zvláště chráněných druhů, zejména orla mořského a čápa černého, a následné nové vyhodnocení vlivů v rámci SEA. Pro případ, že uvedené nedostatky nebudou řádně odstraněny, požaduji vypuštění akcelerační oblasti AOV24 – Lodhéřov a souvisejícího územního opatření z návrhu Změny č. 2 Územního rozvojového plánu ČR.<br>5. Nedostatečné posouzení vlivů na veřejné zdraví<br>Dokumentace neobsahuje konkrétní akustickou studii ani posouzení infrazvuku, amplitudové modulace, vibrací a stroboskopického efektu a současně nehodnotí celkové zatížení území z hlediska souběhu těchto vlivů. Současně sama připouští riziko obtěžování v okrajové zástavbě Lodhéřova v noční době. Vzhledem k reliéfu kotliny, ve které Lodhéřov leží, existuje riziko odrazů a zesílení akustického tlaku. Návrh je v rozporu se zákonem č. 258/2000 Sb., o ochraně veřejného zdraví, a s nařízením vlády č. 272/2011 Sb. Návrh řešení: Požaduji zpracování detailní akustické studie a plného hodnocení zdravotních rizik (HRA), které posoudí hluk, infrazvuk, amplitudovou modulaci, stroboskopický efekt a kumulativní vlivy větrných elektráren na obyvatele Lodhéřova a okolních sídel, a to včetně noční doby. Současně požaduji vyhodnocení vlivu reliéfu kotliny na šíření hluku, vznik odrazů a možné zesilování akustického tlaku v zastavěném území. Dále požaduji stanovení minimální odstupové vzdálenosti větrných elektráren od obytné a rekreační zástavby v rozsahu nejméně v rozsahu nejméně šestinásobku celkové výšky větrné elektrárny (6× výška VTE), nejméně však vždy 1km. Pro případ, že uvedené vlivy nebudou spolehlivě vyloučeny, požaduji vypuštění akcelerační oblasti AOV24 – Lodhéřov a souvisejícího územního opatření z návrhu Změny č. 2 Územního rozvojového plánu ČR.<br>6. Rizika pro bezpečnost, letectví a IZS<br>V území se nachází jev ÚAP 119 – Zájmové území Ministerstva obrany, který podmiňuje umisťování vysokých staveb dalším posouzením. Do území zasahuje Grid ATZ a ochranné pásmo letiště LKJH Jindřichův Hradec. Dokumentace současně nehodnotí dopady souvislého pásu VTE na zásahy vrtulníků integrovaného záchranného systému v lesním území. Postup je v rozporu se zákonem č. 49/1997 Sb., o civilním letectví, a se zákonem č. 239/2000 Sb., o integrovaném záchranném systému. Návrh řešení: Požaduji doplnění odborného posouzení vlivů akcelerační oblasti AOV24 – Lodhéřov na bezpečnost leteckého provozu, obranu státu a fungování integrovaného záchranného systému, zejména s ohledem na jev ÚAP 119 – Zájmové území Ministerstva obrany, Grid ATZ a ochranné pásmo letiště LKJH Jindřichův Hradec. Současně požaduji vyhodnocení dopadů souvislého pásu větrných elektráren na zásahy vrtulníků IZS, letecké hašení lesních požárů, zdravotnické záchranné služby a policejních vrtulníků, včetně posouzení bezpečnosti letových koridorů a omezení manévrovacích možností v lesním území. Dále požaduji stanoviska Ministerstva obrany, Úřadu pro civilní letectví, Řízení letového provozu ČR a složek IZS k umístění větrných elektráren v daném území. Pro případ, že uvedené bezpečnostní a letecké vlivy nebudou spolehlivě vyloučeny, požaduji vypuštění akcelerační oblasti AOV24 – Lodhéřov a souvisejícího územního opatření z návrhu Změny č. 2 Územního rozvojového plánu ČR.<br>7. Nepřiměřené zásahy do krajinného rázu | |

| | | | | | | |
|---|---|---|---|---|---|---|
| | | | | | Dokumentace sama připouští, že VTE budou novými výškovými dominantami viditelnými na velké vzdálenosti. Dotčeno může být působení kulturně-historických dominant, zejména zámku Červená Lhota a městské památkové rezervace Jindřichův Hradec, včetně významných pohledových vazeb. Chybí vizualizace dálkových pohledů a konkrétní hodnocení dopadů na kulturní a duchovní hodnoty území. Návrh je v rozporu s § 12 zákona č. 114/1992 Sb., o ochraně přírody a krajiny. Návrh řešení: Požaduji doplnění podrobného hodnocení krajinného rázu, vizualizace dálkových pohledů a vizuálních dopadů větrných elektráren na kulturně-historické dominanty území, zejména zámek Červená Lhota, městskou památkovou rezervaci Jindřichův Hradec a související pohledové osy a krajinné horizonty. Současně požaduji zpracování vizualizací z významných vyhlídkových míst, památkově chráněných území a dálkových pohledů, včetně vyhodnocení kumulativních vizuálních dopadů s dalšími záměry větrných elektráren v širším území. Dále požaduji posouzení souladu návrhu s ochranou kulturní krajiny a charakteru historického krajinného rázu podle § 12 zákona č. 114/1992 Sb., o ochraně přírody a krajiny. Pro případ, že významné negativní dopady na krajinný ráz a kulturně-historické hodnoty území nebudou společně vyloučeny, požaduji vypuštění akcelerační oblasti AOV24 – Lodhéřov a související územního opatření z návrhu Změny č. 2 Územního rozvojového plánu ČR.<br>8. Podlimitní AOV<br>Akcelerační oblast AOV24 Lodhéřov vykazuje dle podkladů předpokládaný instalovaný výkon pouze cca 42 MW, čímž nesplňuje limit „nad 50 MW" stanovený v odůvodnění Změny č. 2 ÚRP pro vymezování akceleračních oblastí celostátního významu. Vymezení AOV24 je proto v rozporu s vlastním odůvodněním pořizovatele a postrádá zákonnou i věcnou konzistenci. Návrh řešení: Požaduji vypuštění akcelerační oblasti AOV24 – Lodhéřov a související územního opatření z návrhu Změny č. 2 Územního rozvojového plánu ČR.<br>9. Nesouhlas obce a veřejnosti<br>Dotčená obec přijala nesouhlasné usnesení s vymezením akcelerační oblasti. Současně byla podána petice proti AOV24 s podpisy většiny místních občanů. Návrh je tak v rozporu s principem samosprávy a požadavky Aarhuské úmluvy. Návrh řešení: Požaduji vypuštění akcelerační oblasti AOV24 – Lodhéřov a související územního opatření z návrhu Změny č. 2 Územního rozvojového plánu ČR.<br><br>**PŘIPOMÍNKY K AKCELERAČNÍ OBLASTI AOV47 – BUKOVEC**<br><br>10. Nesprávně zjištěný skutkový stav – ochranná pásma vodních zdrojů, rozpor s ochranou vod<br>Dokumentace SEA nesprávně uvádí, že se v území nenacházejí ochranná pásma vodních zdrojů, přestože v území existují ochranná pásma evidenčního čísla 00299703 – Druneč, Březina (vrt 501) a 00323810 – Hojovice (studna 5). Současně nejsou zohledněny další využívané zdroje pitné vody v Psárově a Bořetíně (zejména stávající obecní vrt o hloubce 50m a vodojem, oboje ve vzdálenosti do 300m od hranice AOV47, dtto plánovaný obecní vrt a přívod k vodojemu) ani závislost obyvatel na individuálních studních. Dále návrh ignoruje toky, povrchové vody a prameniště v AOV. Nejsou dostatečně stanoveny limity zakládání VTE. Je ignorován vliv výstavby a trvání základů VTE na podzemní vody a místní horninové prostředí. Není zjištěn rozsah poddolovaných oblastí. Návrh je v rozporu s § 3 zákona č. 500/2004 Sb., správní řád, a se zákonem č. 254/2001 Sb., vodní zákon. Návrh řešení: Požaduji vypuštění akcelerační oblasti AOV47 – Bukovec a související územního opatření z návrhu Změny č. 2 Územního rozvojového plánu ČR.<br>11. Rozpor s ochranou zemědělského půdního fondu (ZPF)<br>Zemědělský půdní fond tvoří přibližně 48,32 % území AOV47. Dokumentace připouští zábor půd I. třídy ochrany v rozsahu 2,31 ha a II. třídy ochrany v rozsahu 0,10 ha, přesto vliv označuje pouze za „mírně negativní". Návrh bagatelizuje rozsah výstavby VTE a její dopady, neřeší nebezpečí eroze půd, a nedostatečně hodnotí možnost poškození meliorací včetně nezjištění jejich rozsahu. Návrh je v rozporu se zákonem č. 334/1992 Sb., o ochraně zemědělského půdního fondu, který stanoví zvýšenou ochranu nejbonitnějších půd. Návrh řešení: Požaduji vypuštění akcelerační oblasti AOV47 – Bukovec a související územního opatření z návrhu Změny č. 2 Územního rozvojového plánu ČR.<br>12. Rozpor s ochranou lesa (PUPFL)<br>Pozemky určené k plnění funkcí lesa (PUPFL) tvoří přibližně 51,58 % území AOV47, tedy více než polovinu celé oblasti. Dokumentace značně podceňuje, resp. ignoruje a nebodnotí rozsah zásahů spojených s výstavbou VTE a to přístupových komunikací, manipulačních ploch a souvisejícími nutnou likvidací a fragmentací lesních porostů a jejich vliv na migrační prostupnost živočichů. Návrh je v rozporu se zákonem č. 289/1995 Sb., lesní zákon, a neprokazuje existenci převažujícího veřejného zájmu. Návrh řešení: Požaduji vypuštění akcelerační oblasti AOV47 – Bukovec a související územního opatření z návrhu Změny č. 2 Územního rozvojového plánu ČR.<br>13. Nedostatečná ochrana přírody a biodiverzity<br>V blízkém okolí AOV 47 se nachází řada chráněných oblastí, dokumentace nezmiňuje PP Hučský potok (vzdálenost cca 2.000 m, ochranné pásmo 330 ha), dále cenných mokřadů a prameniště, dále významný biotop u rybníka Táta pobíží hranice AOV. SEA sama uvádí výskyt citlivých druhů ptáků a netopýrů, například motáka pilicha, datla černého nebo netopýra rezavého, a dalších druhů netopýrů, neuvádí však, že tyto výskyty jsou významné v samotné AOV, nejen v jejím blízkém okolí. Nálezy netopýrů dle ČESON jsou dle jeho evidence přímo v AOV47 (Bořetín) a dále v blízkém okolí (Předboř, Choustník, Dobešov u Černovic, Lidmaň, Těmice). Nebyly dostatečně vyhodnoceny migrační trasy ani možné dopady na EVL. Chýnovské jeskyně (CZ0314634) v rámci soustavy Natura 2000. Středem celého území prochází migrační koridory zvláště chráněných druhů velkých savců a lokální biokoridory a biocentra, viz územní plány všech obcí v AOV. Dokumentace zcela podceňuje dopady výstavby na tuto skutečnost. SEA a UO stanoví zcela nedostatečná opatření na ochranu netopýrů a ptáků. Výstavba 33 VTE povede k nárazové devastaci celého území ohledně dopravy obrovských dílů stavby, betonu, vybudování dostatečných přístupových komunikací na zalesněný střed celé AOV 47. Chybí potvrzený výskyt orla mořského, sokola stěhovavého, luňáka červeného, ledňáčka říčního, čápa černého. V oblasti nebyl vyhotoven ornitologický výzkum. Zásadním způsobem budou narušeny migrační koridory velkých savců a lokální biokoridory a biocentra. Vyskytují se chráněné druhy vachta trojlistá, pestnatec májový, skokan skřehotavý, kuňka obecná. Není dostatečná ochrana mokřadů (v UO bez ochranného pásma). V SEA je nedostatečně zjištěn rozsah mimolesní zeleně a je stanovena jeho nedostatečná ochrana. Provedeno vadné vyhodnocení vlivu na klima ze strany výstavby a provozu VTE. Posouzení pro SEA trvalo jen 5 měsíců a není proto dostatečné. Postup je v rozporu se zákonem č. 114/1992 Sb., o ochraně přírody a krajiny, a s mezinárodní dohodou EUROBATS. Návrh řešení: Požaduji vyhotovení celoročního ornitologického a chiropterologického průzkumu v rozsahu odpovídajícím metodikám Agentury ochrany přírody a krajiny ČR a doporučením dohody EUROBATS, a to minimálně po dobu jednoho celého biologického cyklu. Současně požaduji doplnění biologického hodnocení o výskyt a migrační trasy zvláště chráněných druhů, zejména orla mořského a čápa černého, včetně vyhodnocení hnízdních, potravních a migračních vazeb v širším území. Dále požadují úplné posouzení vlivů na EVL Chýnovské jeskyně (CZ0314634) a soustavu Natura 2000, včetně kumulativních vlivů více akceleračních oblastí a vyhodnocení rizik mortality ptáků a netopýrů. Pro případ, že uvedené vlivy na biodiverzitu a zvláště chráněné druhy nebudou společně vyloučeny, požaduji vypuštění akcelerační oblasti AOV47 – Bukovec a související územního opatření z návrhu Změny č. 2 Územního rozvojového plánu ČR.<br>14. Nedostatečné posouzení vlivů na veřejné zdraví<br>Dokumentace neobsahuje konkrétní akustickou studii ani posouzení vibrací, infrazvuku, amplitudové modulace a stroboskopického efektu, v tomto směru je zcela bez odůvodnění a současně nehodnotí celkové zatížení území z hlediska souběhu těchto vlivů. Dokumentace uvádí, že se předpokládá ve vzdálenosti 500m hluková hladina 37dB na 1 VTE, přičemž toto tvrzení není podloženo žádnou studií (takto vysoké a rozměrné VTE se v ČR ani nenacházejí) ani bližším zdůvodněním a nebere vůbec v úvahu kumulaci více zdrojů hluku – více VTE a ani sílu větru a specifický způsob měření u VTE. Současně sama připouští, že některé obytné objekty se nacházejí ve vzdálenostech kratších než 500 m od hranice AOV47. Řada obytných objektů se způsobem využití rodinný dům je blíže než 500 m k hranici AOV 47, jde konkrétně o tyto obytné objekty v: k.ú. Bořetín č.p.: [ ] k.ú. Dobešov ( Cihelny ) č.p. [ ] 32, 57, k.ú. Vlkosovice č.p.: [ ] k.ú. Druneč č.p.:1, 2, 3, 4, 12, 48, 40, k.ú. Březina u JH č.p.: [ ] k.ú. Třeklasovice č.p. [ ] k.ú. Psárov č.p.: [ ] k.ú. Hojovice č.p.: [ ] | |

| | | | | | | |
|---|---|---|---|---|---|---|
| | | | | | 63, 46, k.ú. Chválkov u KnL. č.p. 94, 14, Rutov č.p.: 62, 68, 60. Návrh je v rozporu se zákonem č. 258/2000 Sb., o ochraně veřejného zdraví, a s nařízením vlády č. 272/2011 Sb. Sama vzdálenost 500m je z hlediska ochrany veřejného zdraví naprosto nedostatečná. Samotná výstavba dále velmi výrazným způsobem zatíží hlukem, prašností, blokováním dopravy celé území, jedná se o tisíce m3 betonu apod. Návrh řešení: Požadují zpracování detailní akustické studie a plného hodnocení zdravotních rizik (HRA), které posoudí hluk, infrazvuk, amplitudovou modulaci, stroboskopický efekt a kumulativní vlivy větrných elektráren na obyvatele, a to včetně noční doby. Současně požadují vyhodnocení vlivu reliéfu krajiny na šíření hluku, vznik odrazů a možné zesilování akustického tlaku v zastavěném území. Dále požadují stanovení minimální odstupové vzdálenosti větrných elektráren od obytné a rekreační zástavby v rozsahu nejméně šestinásobku celkové výšky větrné elektrárny (6× výška VTE), nejméně však vždy 1km. Pro případ, že uvedené vlivy nebudou spolehlivě vyloučeny, požadují vypuštění akcelerační oblasti AOV47 – Bukovec a souvisejícího územního opatření z návrhu Změny č. 2 Územního rozvojového plánu ČR.<br>15. Nepřiměřené zásahy do krajinného rázu<br>Dokumentace sama připouští, že VTE budou novými výškovými dominantami viditelnými na velké vzdálenosti a připouští negativní vliv na krajinný ráz, byť naprosto neadekvátně vyhodnocený. Sama připouští, že dotčeno může být působení kulturně-historických dominant, zejména hradu Choustník, hradu Kámen a zámku Červená Lhota, významné kostely, památník v Mnichu, sakrální stavby a výletní místa, včetně významných pohledových vazeb, mnohé z nich jsou navíc do 1000m vzdáleny od hranice AOV47 a to zejména archeologické a kulturní památky v Mnichu, Hojovicích, Bořetíně (Mostkova kaplička na hranicích AOV47) a Druních (např. slovanské pohřebiště na hranicích AOV47). Navrhovaná opatření v dokumentaci na zmírnění negativního vlivu jsou zcela nesmyslná a nedostatečná (zachování údajných pohledových os, barva doprovodných staveb VTE, „hnízda" VTE) a odporují i ostatním částem dokumentace (odstupové vzdálenosti mezi VTE, přípustná hustota VTE v AOV). Např. hrad Choustník a stejnojmenný kopec je vidinelný prakticky odevšad. Žádné pohledové osy ani zhavření věží zničení krajinného rázu neodvrátí. Plánované stavby VTE jsou při svém plánovaném množství (cca 88 věží ve všech 4 AOV47-50 ) a při limitní výšce 250m tak gigantické (chladicí věže JETE mají 155 m), že při běžném převýšení zdejších kopců nad zdejší mírně zvlněnou krajinu cca 100-150m ji naprosto pohledově ovládnou, obzvlášť budou-li stát na nejvyšších bodech plánovaných AOV (což je pro investory žádoucí). Dokumentace nehodnotí kumulovaný vliv všech 4 AOV47-50, chybí vizualizace dálkových pohledů a konkrétní hodnocení dopadů na kulturní a duchovní hodnoty území. Omezení výšky VTE na 250m a prezentace tohoto omezení jako zmírňujícího opatření dle SEA a ÚO, přičemž právě tato výška je základní příčinou zničení místního krajinného rázu, je absurdní. Návrh je v naprostém rozporu s § 12 zákona č. 114/1992 Sb., o ochraně přírody a krajiny a dopad na krajinný ráz je silně negativní. Návrh řešení: Navrhují doplnění podrobného hodnocení krajinného rázu, vizualizace dálkových pohledů a kumulativních vizuálních dopadů větrných elektráren v širším území, a to zejména ve vztahu k hradu Choustník, hradu Kámen, zámku Červená Lhota a dalším kulturně-historickým dominantám. Dále navrhují zpracování realistických vizualizací z významných vyhlídkových míst, obcí, kulturních památek a krajinných horizontů, včetně posouzení souběhu akceleračních oblastí AOV47–AOV50. Současně navrhují vyhodnocení vlivů na charakter historické kulturní krajiny, dálkové pohledové osy a krajinné dominanty podle § 12 zákona č. 114/1992 Sb., o ochraně přírody a krajiny. Pro případ, že významné negativní dopady na krajinný ráz a kulturně-historické hodnoty území nebudou spolehlivě vyloučeny, navrhují vypuštění akcelerační oblasti AOV47 – Bukovec a souvisejícího územního opatření z návrhu Změny č. 2 Územního rozvojového plánu ČR.<br>**PŘIPOMÍNKY K AKCELERAČNÍ OBLASTI AOV48 – CHRBONÍN**<br>16. Nesprávný skutkový stav – vodní zdroje a hydrogeologické poměry<br>Dokumentace SEA nesprávně uvádí, že se v území nenacházejí ochranná pásma vodních zdrojů, přestože v území existují ochranná pásma evidenčních čísel 00306203 – Chrbonín studny 1, 2, 00222503 – Terezín studny S1, S2, S3 a 00444603 – Radenín studny S1, S2, S3. Současně však vůbec nezohledňuje obecní a individuální studny v lokalitách Vlčerves a Lišky, které slouží k zásobování obyvatel pitnou vodou. Dále návrh ignoruje toky, povrchové vody a prameniště v AOV. Nejsou dostatečně stanoveny limity zakládání VTE. Je ignorován vliv výstavby a trvání základů VTE na podzemní vody a místní horninové prostředí. Návrh je v rozporu s § 3 zákona č. 500/2004 Sb., správní řád, a se zákonem č. 254/2001 Sb., vodní zákon. Návrh řešení: Požadují vypuštění akcelerační oblasti AOV48 – Chrbonín a souvisejícího územního opatření z návrhu Změny č. 2 Územního rozvojového plánu ČR.<br>17. Rozpor s ochranou zemědělského půdního fondu (ZPF)<br>Zemědělský půdní fond tvoří přibližně 52 % území AOV48. Dokumentace připouští zábor půd I. třídy ochrany v rozsahu 0,81 ha a II. třídy ochrany v rozsahu 0,11 ha, přesto vliv označuje pouze za „mírně negativní". Návrh bagatelizuje rozsah výstavby VTE a její dopady, neřeší nebezpečí eroze půd, a nedostatečně hodnotí možnost poškození meliorací včetně nezjištění jejich rozsahu. Návrh je v rozporu se zákonem č. 334/1992 Sb., o ochraně zemědělského půdního fondu, který stanoví zvýšenou ochranu nejbonitnějších půd. Návrh řešení: Požadují vypuštění akcelerační oblasti AOV48 – Chrbonín a souvisejícího územního opatření z návrhu Změny č. 2 Územního rozvojového plánu ČR.<br>18. Rozpor s ochranou lesa (PUPFL)<br>Pozemky určené k plnění funkcí lesa (PUPFL) tvoří přibližně 48 % území AOV48. Dokumentace značně podceňuje, resp. ignoruje a nehodnotí rozsah zásahů spojených s výstavbou VTE a to přístupových komunikací, manipulačních ploch a související nutnou likvidaci a fragmentaci lesních porostů a jejich vliv na migrační prostupnost živočichů. Návrh je v rozporu se zákonem č. 289/1995 Sb., lesní zákon, a neprokazuje existenci převažujícího veřejného zájmu. Návrh řešení: Požadují vypuštění akcelerační oblasti AOV48 – Chrbonín a souvisejícího územního opatření z návrhu Změny č. 2 Územního rozvojového plánu ČR.<br>19. Nedostatečná ochrana přírody a biodiverzity<br>SEA sama uvádí výskyt citlivých druhů ptáků, například lelúka červeného, káně lesní, sluka lesní, křepelka polní, být rudý. Biologické hodnocení neobsahuje vliv na hnízdiště orla mořského ve Mlýnech. A dále dokumentace uvádí výskyt netopýrů, např. netopýr rezavý, nyroměný, parkový a nejmenší. Nebyly však dostatečně vyhodnoceny migrační trasy a vazby na významné zimoviště EVL Chýnovská jeskyně (CZ0314634) v rámci Natura 2000. V blízkém okolí AOV se nachází řada chráněných oblastí, které dokumentace nezmiňuje, dále cenných mokřadů a prameniště. Územím prochází migrační koridory zvláště chráněných druhů velkých savců a lokální biokoridory a biocentra, viz územní plán obce. Dokumentace zcela podceňuje dopady výstavby na tuto skutečnost. SEA a ÚO stanoví zcela nedostatečná opatření na ochranu netopýrů a ptáků. Výstavba všech v ÚO připuštěných VTE povede k naprosté devastaci celého území obledně dopravy obrovských dílů stavby, betonu, vybudování dostatečných přístupových komunikací. V oblasti nebyl vyhoroven ornitologický výzkum. Zásadním způsobem budou narušeny migrační koridory velkých savců a lokální biokoridory a biocentra. Vyskytují se chráněné druhy rostlin a živočichů neuvedené v SEA. Není dostatečná ochrana mokřadů (v UO bez ochranného pásma). V SEA je nedostatečně zjištěn rozsah mimolesní zeleně a je stanovena její nedostatečná ochrana. Provedeno vadné vyhodnocení vlivu na klima ze strany výstavby a provozu VTE. Návrh je v rozporu se zákonem č. 114/1992 Sb., o ochraně přírody a krajiny, s § 45i téhož zákona a s dohodou EUROBATS. Návrh řešení: Požadují vyhotovení celoročního ornitologického a chiropterologického průzkumu v rozsahu odpovídajícím metodikám Agentury ochrany přírody a krajiny ČR a doporučením dohody EUROBATS, a to minimálně po dobu jednoho celého biologického cyklu. Současně požadují doplnění biologického hodnocení o výskyt a migrační trasy zvláště chráněných druhů, zejména orla mořského a čápa černého, včetně vyhodnocení hnízdních, potravních a migračních vazeb v širším území. Dále požadují úplné posouzení vlivů na EVL Chýnovské jeskyně (CZ0314634) a soustavu Natura 2000, včetně kumulativních vlivů více akceleračních oblastí a vyhodnocení rizik mortality ptáků a netopýrů. Pro případ, že uvedené vlivy na biodiverzitu a zvláště chráněné druhy nebudou spolehlivě vyloučeny, požadují vypuštění akcelerační oblasti AOV48 – Chrbonín a souvisejícího územního opatření z návrhu Změny č. 2 Územního rozvojového plánu ČR.<br>20. Nepřiměřené zásahy do krajinného rázu | |

| | | | | | | |
|---|---|---|---|---|---|---|
| | | | | | Dokumentace sama připouští, že VTE budou novými dominantami viditelnými na velké vzdálenosti a mohou narušit pohledové vazby na zámek Radenín, hrobku Latourů a kostel sv. Markéty, dále Sudkův Důl s tvrzí, hrad Choustník a hrad Kámen a výrazné horizonty Blaníku a Svidníku. Současně nejsou dostatečně vyhodnoceny dopady na poutní místo Svatá Anna, krajinné oblasti Pacovsko a Táborsko-Soběslavsko ani na pohledové horizonty Josafatského údolí. Návrh je v rozporu s § 12 zákona č. 114/1992 Sb., o ochraně přírody a krajiny. Návrh řešení: Navrhuji doplnění podrobného hodnocení krajinného rázu, dálkových pohledů a kumulativních vizuálních dopadů větrných elektráren v širším území, zejména ve vztahu k zámku Radenín, hrobce Latourů, kostelu sv. Markéty, tvrzi Sudkův Důl, hradu Choustník, hradu Kámen a významným krajinným horizontům Blaníku a Svidníku. Dále navrhuji zpracování realistických vizualizací z obcí, vyhlídkových míst, kulturních památek a pohledových os, včetně vyhodnocení souběhu akceleračních oblastí AOV47–AOV50 a jejich společného vlivu na charakter historické kulturní krajiny. Současně navrhuji doplnění posouzení vlivů na poutní místo Svatá Anna, krajinné oblasti Pacovsko a Táborsko-Soběslavsko a pohledové horizonty Josafatského údolí podle § 12 zákona č. 114/1992 Sb., o ochraně přírody a krajiny. Pro případ, že významné negativní dopady na krajinný ráz a kulturně-historické hodnoty území nebudou spolehlivě vyloučeny, navrhuji vypuštění akcelerační oblasti AOV48 – Chrbonín a souvisejícího územního opatření z návrhu Změny č. 2 Územního rozvojového plánu ČR.<br>21. Podlimitní AOV<br>Akcelerační oblast AOV48 Chrbonín vykazuje dle podkladů předpokládaný instalovaný výkon pouze cca 45,5 MW, čímž nesplňuje limit „nad 50 MW" stanovený v odůvodnění Změny č. 2 ÚRP pro vymezování akceleračních oblastí celostátního významu. Vymezení AOV48 je proto v rozporu s vlastním odůvodněním pořizovatele a postrádá zákonnou i věcnou konzistenci. Návrh řešení: Požaduji vypuštění akcelerační oblasti AOV48 – Chrbonín a souvisejícího územního opatření z návrhu Změny č. 2 Územního rozvojového plánu ČR.<br>22. Chráněný receptor – Dětský domov Radenín<br>V bezprostřední blízkosti hranice akcelerační oblasti AOV48 – Chrbonín, přibližně ve vzdálenosti 500 m, se nachází Dětský domov Radenín, který představuje chráněný receptor ve smyslu nařízení vlády č. 272/2011 Sb., o ochraně zdraví před nepříznivými účinky hluku a vibrací. Jedná se o zařízení určené pro děti a mladistvé, tedy zvláště citlivou skupinu obyvatelstva, u níž je nutné posuzovat zdravotní dopady s maximální mírou opatrnosti. Dokumentace SEA neobsahuje konkrétní posouzení vlivů na tento chráněný receptor, zejména z hlediska hluku, infrazvuku, vibrací, amplitudové modulace a stroboskopického efektu (flicker efektu). V navazujících řízeních EIA proto musí být zpracováno plné hodnocení zdravotních rizik (HRA – Health Risk Assessment) a detailní akustické posouzení, které prokáže, že provozem větrných elektráren nedojde k nepříznivému ovlivnění zdraví a kvality života dětí umístěných v zařízení. Návrh řešení: Požaduji vypuštění akcelerační oblasti AOV48 – Chrbonín a souvisejícího územního opatření z návrhu Změny č. 2 Územního rozvojového plánu ČR.<br><br>**PŘIPOMÍNKY K AKCELERAČNÍ OBLASTI AOV49 – KŘEČ**<br><br>23. Nesprávný skutkový stav – vodní zdroje a hydrogeologické poměry<br>Dokumentace SEA nesprávně tvrdí, že se v území nenacházejí ochranná pásma vodních zdrojů, a z toho dovozuje zanedbatelné vlivy na vody. Současně však věcně nezohledňuje obecní a individuální studny v lokalitách Křeč, Kozmice – Za Petrovým, Černovice – V Padělkách, Vlčeves – Liščy a Svatá Anna, které slouží k zásobování obyvatel pitnou vodou. Dále návrh ignoruje toky, povrchové vody a prameniště v AOV. Nejsou dostatečně stanoveny limity zakládání VTE. Je ignorován vliv výstavby a trvání základů VTE na podzemní vody a místní hydrinové prostředí. Návrh je v rozporu s § 3 zákona č. 500/2004 Sb., správní řád, a se zákonem č. 254/2001 Sb., vodní zákon. Návrh řešení: Požadují vypuštění akcelerační oblasti AOV49 – Křeč a souvisejícího územního opatření z návrhu Změny č. 2 Územního rozvojového plánu ČR.<br>24. Rozpor s ochranou zemědělského půdního fondu (ZPF)<br>Zemědělský půdní fond tvoří přibližně 78 % území AOV49. Dokumentace připouští zábor půd I. třídy ochrany v rozsahu 2,45 ha a II. třídy ochrany v rozsahu 0,27 ha, přesto vliv označuje pouze za „mírně negativní". Návrh bagatelizuje rozsah výstavby VTE a její dopady, neřeší nebezpečí eroze půd, a nedostatečně hodnotí možnost poškození meliorací včetně nezjištění jejich rozsahu. Návrh je v rozporu se zákonem č. 334/1992 Sb., o ochraně zemědělského půdního fondu, který stanoví zvýšenou ochranu nejbonitnějších půd. Návrh řešení: Požadují vypuštění akcelerační oblasti AOV49 – Křeč a souvisejícího územního opatření z návrhu Změny č. 2 Územního rozvojového plánu ČR.<br>25. Rozpor s ochranou lesa (PUPFL)<br>Pozemky určené k plnění funkcí lesa (PUPFL) tvoří přibližně 22 % území AOV49. Dokumentace značně podceňuje, resp. ignoruje a nehodnotí rozsah zásahů spojených s výstavbou VTE a to přístupových komunikací, manipulačních ploch a související nutnou likvidaci a fragmentaci lesních porostů a jejich vliv na migrační prostupnost živočichů. Návrh je v rozporu se zákonem č. 289/1995 Sb., lesní zákon, a neprokazuje existenci převažujícího veřejného zájmu. Návrh řešení: Požaduji vypuštění akcelerační oblasti AOV49 – Křeč a souvisejícího územního opatření z návrhu Změny č. 2 Územního rozvojového plánu ČR.<br>26. Nedostatečná ochrana přírody a biodiverzity<br>SEA sama uvádí výskyt citlivých druhů ptáků a netopýrů, například krkavce velkého, motáka pochopa, čápa černého či netopýra rezavého. Biologické hodnocení neobsahuje vliv na hnízdiště orla mořského ve Mlýnech. Nebyly však dostatečně vyhodnoceny migrační trasy ani vazby na EVL Chýnovská jeskyně (CZ0314634) v rámci Natura 2000. V blízkém okolí AOV se nachází řada chráněných oblastí, které dokumentace nezmiňuje, dále cenných mokřadů a prameniš'. Územím prochází migrační koridory zvláště chráněných druhů velkých savců a lokální biokoridory a biocentra, viz územní plán obce. Dokumentace zcela podceňuje dopady výstavby na tuto skutečnost. SEA a UO stanoví zcela nedostatečná opatření na ochranu netopýrů a ptáků. Výstavba všech UO připouštěných VTE povede k naprosté devastaci celého území obledně dopravy obrovských dílů stavby, betonu, vybudování dostatečných přístupových komunikací. V oblasti nebyl vyhotoven ornitologický výzkum. Zásadním způsobem budou narušeny migrační koridory velkých savců a lokální biokoridory a biocentra. Vyskytují se chráněné druhy rostlin a živočichů neuvedené v SEA. Není dostatečná ochrana mokřadů (v UO bez ochranného pásma). V SEA je nedostatečně zjištěn rozsah mimolesní zeleně a je stanovena jeho nedostatečná ochrana. Provedeno vadné vyhodnocení vlivu na klima ze strany výstavby a provozu VTE. Návrh je v rozporu se zákonem č. 114/1992 Sb., o ochraně přírody a krajiny, s § 45i těhož zákona a s dohodou EUROBATS. Návrh řešení: Požaduji vyhotovení celoročního ornitologického a chiropterologického průzkumu v rozsahu odpovídajícím metodikám Agentury ochrany přírody a krajiny ČR a doporučením dohody EUROBATS, a to minimálně po dobu jednoho celého biologického cyklu. Současně požaduji doplnění biologického hodnocení o výskyt a migrační trasy zvláště chráněných druhů, zejména orla mořského a čápa černého, včetně vyhodnocení hnízdních, potravních a migračních vazeb v širším území. Dále požadují úplné posouzení vlivů na EVL Chýnovské jeskyně (CZ0314634) a soustavu Natura 2000, včetně kumulativních vlivů více akceleračních oblastí a vyhodnocení rizik mortality ptáků a netopýrů. Pro případ, že uvedené vlivy na biodiverzitu a zvláště chráněné druhy nebudou spolehlivě vyloučeny, požaduji vypuštění akcelerační oblasti AOV49 – Křeč a souvisejícího územního opatření z návrhu Změny č. 2 Územního rozvojového plánu ČR.<br>27. Nepřiměřené zásahy do krajinného rázu<br>Dokumentace sama připouští, že VTE budou novými dominantami viditelnými na velké vzdálenosti a mohou narušit pohledové osy na kostel sv. Jakuba Většího ve Křeči, hrad Choustník či historickou krajinu Sudkova Dolu. Současně nejsou dostatečně vyhodnoceny dopady na poutní místo Svatá Anna ani na tzv. Černovické vyhlídky. Obec Křeč je obklíčena z více stran v odstupové vzdálenosti 500 m. Dokumentace nehodnotí kumulovaný vliv všech 4 AOV47-50, chybí vizualizace dálkových pohledů a konkrétní hodnocení dopadů na kulturní a duchovní hodnoty území. Omezení výšky VTE na 250m a prezentace tohoto omezení jako zmírňujícího opatření dle SEA a UO, přičemž právě tato výška je základní příčinou zničení místního krajinného rázu, je absurdní. Návrh je v rozporu s § 12 zákona č. 114/1992 Sb., o ochraně přírody a krajiny. | |

| | | | | | | |
|---|---|---|---|---|---|---|
| | | | | | Návrh řešení: Požaduji doplnění podrobného hodnocení krajinného rázu, dálkových pohledů a kumulativních vizuálních dopadů větrných elektráren v širším území, zejména ve vztahu ke kostelu sv. Jakuba Většího ve Křečí, hradu Choustník, historické krajině Sudkova Dolu, poutnímu místu Svatá Anna a tzv. Černovickým vyhlídkám. Současně požaduji zpracování realistických vizualizací z obcí, významných vyhlídkových míst, kulturních památek a krajinných horizontů, včetně vyhodnocení souběhu akceleračních oblastí AOV47–AOV50 a jejich společného vlivu na charakter historické kulturní krajiny. Dále požaduji doplnění posouzení vlivů na pohledové osy, krajinné dominanty a dálkové horizonty podle § 12 zákona č. 114/1992 Sb., o ochraně přírody a krajiny. Pro případ, že významné negativní dopady na krajinný ráz a kulturně-historické hodnoty území nebudou spolehlivě vyloučeny, požaduji vypuštění akcelerační oblasti AOV49 – Křeč a souvisejícího územního opatření z návrhu Změny č. 2 Územního rozvojového plánu ČR.<br><br>**PŘIPOMÍNKY K AKCELERAČNÍ OBLASTI AOV50 – OBRATAŇ**<br><br>28. Nesprávný skutkový stav – vodní zdroje a hydrogeologické poměry<br>Dokumentace SEA nesprávně uvádí, že se v území nenacházejí ochranná pásma vodních zdrojů, přestože v území existují ochranná pásma evidenčních čísel 00200410 – Obrataň podzemní zdroj a 00206610 – Obrataň podzemní zdroj. Současně nejsou zohledněny studny obce Pořín v lokalitě Pinach ani závislost obyvatel okolních obcí na individuálních studních. Dále návrh ignoruje toky, povrchové vody a prameniště v AOV. Nejsou dostatečně stanoveny limity zakládání VTE. Je ignorován vliv výstavby a trvání základů VTE na podzemní vody a místní horninové prostředí. Návrh je v rozporu s § 3 zákona č. 500/2004 Sb., správní řád, a se zákonem č. 254/2001 Sb., vodní zákon. Návrh řešení: Požaduji vypuštění akceleračních oblastí AOV50 – Obrataň a souvisejícího územního opatření z návrhu Změny č. 2 Územního rozvojového plánu ČR.<br>29. Rozpor s ochranou zemědělského půdního fondu (ZPF)<br>Zemědělský půdní food tvoří přibližně 63,43 % území AOV50. Dokumentace připouští zábor půd I. třídy ochrany v rozsahu 1,38 ha a II. třídy ochrany v rozsahu 0,07 ha, přesto vliv označuje pouze za „mírně negativní". Návrh bagatelizuje rozsah výstavby VTE a její dopady, neřeší nebezpečí eroze půd, a nedostatečně hodnotí možnost polkození meliorací včetně nezjištění jejich rozsahu. Návrh je v rozporu se zákonem č. 334/1992 Sb., o ochraně zemědělského půdního fondu, který stanoví zvýšenou ochranu nejbonitnějších půd. Návrh řešení: Požaduji vypuštění akcelerační oblasti AOV50 – Obrataň a souvisejícího územního opatření z návrhu Změny č. 2 Územního rozvojového plánu ČR.<br>30. Rozpor s ochranou lesa (PUPFL)<br>Pozemky určené k plnění funkci lesa (PUPFL) tvoří přibližně 35,29 % území AOV50. Dokumentace značně podceňuje, resp. ignoruje a nebodnotí rozsah zásahů spojených s výstavbou VTE a to přístupových komunikací, manipulačních ploch a související nutnou likvidaci a fragmentaci lesních porostů a jejich vliv na migrační prostupnost živočichů. Návrh je v rozporu se zákonem č. 289/1995 Sb., lesní zákon, a nepreukazuje existenci převažujícího veřejného zájmu. Návrh řešení: Požadují vypuštění akcelerační oblasti AOV50 – Obrataň a souvisejícího územního opatření z návrhu Změny č. 2 Územního rozvojového plánu ČR.<br>31. Nedostatečná ochrana přírody a biodiverzity<br>SEA sama uvádí výskyt citlivých druhů ptáků a netopýrů, například luňáka červeného, motáka pilicha, krkavce velkého a netopýra rezavého. Nebyly však dostatečně vyhodnoceny migrační trasy, nadregionální biokoridor Čunkovský potok – Pařezitý, Roštejn ani vazby na EVL Chýnovská jeskyně (CZ0314634) v rámci Natura 2000. V blízkém okolí AOV se nachází řada chráněných oblastí, které dokumentace nezmiňuje, dále cenných mokřadů a prameniště. Územím prochází migrační koridory zvláště chráněných druhů velkých savců a lokální biokoridory a biocentra, viz územní plán obce. Dokumentace zcela podceňuje dopady výstavby na tuto skutečnost. SEA a UO stanoví zcela nedostatečná opatření na ochranu netopýrů a ptáků. Výstavba všech UO připouštěných VTE povede k naprosté devastaci celého území ohledně dopravy obrovských dílů stavby, betonu, vybudování dostatečných přístupových komunikací. V oblasti nebyl vyhotoven ornitologický výzkum. Zásadním způsobem budou narušeny migrační koridory velkých savců a lokální biokoridory a biocentra. Vyskytují se chráněné druhy rostlin a živočichů neuvedené v SEA. Není dostatečná ochrana mokřadů (v UO bez ochranného pásma ). V SEA je nedostatečně zjištěn rozsah mimolesní zeleně a je stanovena jeho nedostatečná ochrana. Provedeno vadné vyhodnocení vlivu na klima ze strany výstavby a provozu. Návrh je v rozporu se zákonem č. 114/1992 Sb., o ochraně přírody a krajiny, s § 45i téhož zákona a s dohodou EUROBATS. Návrh řešení: Navrhuji vyhotovení celoročního ornitologického a chiropterologického průzkumu v rozsahu odpovídajícím metodikám Agentury ochrany přírody a krajiny ČR a doporučením dohody EUROBATS, a to minimálně po dobu jednoho celého biologického cyklu. Dále navrhuji doplnění biologického hodnocení o podrobné vyhodnocení migračních tras ptáků a netopýrů, včetně posouzení funkčnosti nadregionálního biokoridoru Čunkovský potok – Pařezitý – Roštejn a kumulativních vlivů více akceleračních oblastí v širším území. Současně navrhuji úplné posouzení vlivů na EVL Chýnovská jeskyně (CZ0314634) a soustavu Natura 2000 podle § 45i zákona č. 114/1992 Sb., o ochraně přírody a krajiny, včetně vyhodnocení rizik mortality ptáků a netopýrů. Pro případ, že významné negativní vlivy na biodiverzitu, migrační prostupnost krajiny a zvláště chráněné druhy nebudou spolehlivě vyloučeny, navrhuji vypuštění akcelerační oblasti AOV50 – Obrataň a souvisejícího územního opatření z návrhu Změny č. 2 Územního rozvojového plánu ČR.<br>32. Nepřiměřené zásahy do krajinného rázu<br>Dokumentace sama připouští, že VTE budou novými dominantami viditelnými na velké vzdálenosti a mohou narušit pohledové vazby na hrad Kámen, hrad Choustník, hrad Šelmberk a tvrz Sudkův Důl. Současně nejsou dostatečně vyhodnoceny dopady na krajinné oblasti Pacovsko a Táborsko-Soběslavsko ani na pohledové horizonty Josafatského údolí. Dokumentace nehodnotí kumulovaný vliv všech 4 AOV47-50, chybí vizualizace dálkových pohledů a konkrétní hodnocení dopadů na kulturní a duchovní hodnoty území. Omezení výšky VTE na 250m a prezentace tohoto omezení jako zmírňujícího opatření dle SEA a UO, přičemž právě tato výška je základní příčinou zničení místního krajinného rázu, je absurdní. Návrh je v rozporu s § 12 zákona č. 114/1992 Sb., o ochraně přírody a krajiny. Návrh řešení: Navrhuji doplnění podrobného hodnocení krajinného rázu, dálkových pohledů a kumulativních vizuálních dopadů větrných elektráren v širším území, zejména ve vztahu k hradu Kámen, hradu Choustník, hradu Šelmberk, tvrzi Sudkův Důl a významným krajinným horizontům Josafatského údolí. Dále navrhuji zpracování realistických vizualizací z obcí, vyhlídkových míst, kulturních památek a pohledových os, včetně vyhodnocení souběhu akceleračních oblastí AOV47–AOV50 a jejich společného vlivu na charakter historické kulturní krajiny. Současně navrhuji doplnění posouzení vlivů na krajinné oblasti Pacovsko a Táborsko-Soběslavsko podle § 12 zákona č. 114/1992 Sb., o ochraně přírody a krajiny, včetně vyhodnocení dopadů na dálkové pohledy a krajinné dominanty. Pro případ, že významné negativní dopady na krajinný ráz a kulturně-historické hodnoty území nebudou spolehlivě vyloučeny, navrhuji vypuštění akcelerační oblasti AOV50 – Obrataň a souvisejícího územního opatření z návrhu Změny č. 2 Územního rozvojového plánu ČR.<br><br>**PŘIPOMÍNKY K AKCELERAČNÍM OBLASTEM AOV47 + AOV48 + AOV49 + AOV50**<br><br>33–36. Absence kumulativních a synergických vlivů<br>Dokumentace nehodnotí souběžné působení akceleračních oblastí AOV47, AOV48, AOV49 a AOV50, přestože společně vytvářejí souvislý pás větrných elektráren v krajině. Chybí vyhodnocení souběhu hluku, světelného znečištění, překážkového letového značení, fragmentace (devastace) lesů a krajiny a souběhu s koridorem vedení V406/407 Kočín–Mírovka. Návrh je v rozporu se zák. č. 100/2001 Sb., o posuzování vlivů na životní prostředí ( zejména s § 10g ), a se směrnicí 2001/42/ES. Dále chybí vyhodnocení zablokování územního rozvoje obcí a jejich obklíčení plánovanou výstavbou. Návrh řešení: Požaduji doplnění plného kumulativního a synergického posouzení všech akceleračních oblastí | |

| | | | | | | |
|---|---|---|---|---|---|---|
| | | | | | AOV47–AOV50 včetně souběhu s koridorem V406/407 Kočín–Mírovka, případně vypuštění všech akceleračních oblastí AOV47–AOV50 a souvisejících územních opatření z návrhu Změny č. 2 Územního rozvojového plánu ČR.<br>37–40. Rizika pro bezpečnost, letectví a IZS<br>V území se nachází jev ÚAP 119 – Zájmové území Ministerstva obrany, který podmiňuje umisťování vysokých staveb dalším posouzením. UO neobsahuje vyhodnocení vlivu na letecký provoz. Dokumentace současně nehodnotí dopady souvislého pásu VTE na zásahy vrtulníků integrovaného záchranného systému v lesním území. Nalézá se zde pásmo nízkého přeletu TSA 27 a to v bezprostřední blízkosti, v k.ú. Chválkov u Knl.. dokonce v přímém dotyku. Postup je v rozporu se zákonem č. 49/1997 Sb., o civilním letectví, a se zákonem č. 239/2000 Sb., o integrovaném záchranném systému. Návrh řešení: Požaduji doplnění odborného posouzení vlivů akcelerační oblasti na bezpečnost leteckého provozu, obranu státu a fungování integrovaného záchranného systému, zejména s ohledem na jev ÚAP 119 – Zájmové území Ministerstva obrany. Dále navrhuji vyhodnocení dopadů souvislého pásu větrných elektráren na zásahy vrtulníků integrovaného záchranného systému, letecké hašení lesních požárů, zdravotnickou záchrannou službu a další složky IZS v lesním území. Současně navrhuji doplnění závazných stanovisek Ministerstva obrany, Úřadu pro civilní letectví, Řízení letového provozu ČR a složek IZS k umístění větrných elektráren v dotčeném území. Pro případ, že uvedené vlivy nebudou spolehlivě vyloučeny, požaduji vypuštění všech akceleračních oblastí AOV47–AOV50 a souvisejících územních opatření z návrhu Změny č. 2 Územního rozvojového plánu ČR.<br>41–44. Nesouhlas obcí a veřejnosti<br>Dotčené obce přijaly nesouhlasná usnesení s vymezením akceleračních oblastí. Současně proběhlo referendum ve městě Černovice, které vyjádřilo nesouhlas občanů s výstavbou VTE. V obci Radenín byla podána petice proti vymezení AOV podepsaná 251 občany. Současně byla podána petice na Jihočeský kraj a Kraj Vysočinu za všechny čtyři akcelerační oblasti AOV47–AOV50 s přibližně 3.500 podpisy, což potvrzuje zásadní nesouhlas veřejnosti i samospráv, lze shrnout, že minimálně 2/3 trvale hlášených obyvatel celé oblasti jsou proti zřízení AOV47 plus uživatelé a vlastníci nemovitostí v území. Tvorba návrhu proběhla bez účasti obcí a veřejnosti, lhůta poskytnutá k připomínkám je zcela neadekvátní. Návrh je tak v rozporu s principem samosprávy a požadavky Aarhuské úmluvy. Návrh řešení: Požaduji respektování principu samosprávy a vypuštění akceleračních oblastí AOV47–AOV50 a souvisejících územních opatření z návrhu Změny č. 2 Územního rozvojového plánu ČR.<br>**PŘIPOMÍNKY K AKCELERAČNÍM OBLASTEM AOV24 + AOV47 + AOV48 + AOV49 + AOV50**<br>45–49. Nepřezkoumatelnost návrhu<br>Návrh pracuje pouze s modelovými předpokladem umístění větrných elektráren bez konkrétního rozmístění staveb a související infrastruktury. Bez znalosti konkrétní polohy nelze objektivně vyhodnotit hluk, dopady na veřejné zdraví, krajinný ráz ani dopady na obyvatele. Vyhodnocení vlivu SEA je proto naprosto formální. Návrh je proto nepřezkoumatelný podle § 172 zákona č. 500/2004 Sb., správní řád. Návrh řešení: Požaduji doplnění variant a modelů rozmístění větrných elektráren, přístupových komunikací a souvisejíci infrastruktury, případně vypuštění všech akceleračních oblastí AOV24 + AOV47 + AOV48 + AOV49 + AOV50 a souvisejících územních opatření z návrhu Změny č. 2 Územního rozvojového plánu ČR.<br>50–54. Nepřípustné odkládání posouzení vlivů<br>Klíčové vlivy na veřejné zdraví, hluk, vibrace, flicker efekt, ptáky a netopýry nejsou posouzeny nyní, ale až v budoucích navazujících řízeních nebo v monitoringu po realizaci záměru. Tím dochází k přenesení podstatných otázek mimo fázi SEA, kdy již nebude možné ovlivnit samotné vymezení území. Postup je v rozporu se zásadou prevence a se zákonem č. 100/2001 Sb. Návrh řešení: Požaduji doplnění posouzení vlivů již ve fázi SEA, zejména v oblasti veřejného zdraví, hluku, flicker efektu a vlivů na biodiverzitu. Případně vypuštění všech akceleračních oblastí AOV24 + AOV47 + AOV48 + AOV49 + AOV50 a souvisejících územních opatření z návrhu Změny č. 2 Územního rozvojového plánu ČR.<br>55–59. Nedostatečné posouzení vlivů na veřejné zdraví<br>Dokumentace neobsahuje konkrétní akustickou studii ani posouzení infrazvuku, amplitudové modulace a stroboskopického efektu. Současně připouští obytnou nebo rekreační zástavbu ve vzdálenostech okolo 500 m od hranic AOV, přičemž ve velmi mnoha případech se zejména obytné nebo rekreační objekty nacházejí přímo na hranici akceleračních oblastí nebo ve vzdálenostech kratších než 500 m. Dokumentace současně nehodnotí kumulativní zdravotní dopady souběhu více akceleračních oblastí AOV47–AOV50 na obyvatele dotčených obcí. Návrh je v rozporu se zákonem č. 258/2000 Sb., o ochraně veřejného zdraví, a s nařízením vlády č. 272/2011 Sb. Návrh řešení: Požaduji zpracování plného hodnocení zdravotních rizik (HRA), detailní akustické studie a posouzení infrazvuku, vibrací, amplitudové modulace a flicker efektu. Současně požaduji stanovení minimální odstupové vzdálenosti větrných elektráren od zastavitelného území, obytné a rekreační zástavby v rozsahu nejméně šestinásobku celkové výšky větrné elektrárny (6× výška VTE), nejméně však vždy 1km, a to s ohledem na princip předběžné opatrnosti a ochranu veřejného zdraví. Pro případ, že uvedená odstupová vzdálenost nebude stanovena, požaduji vypuštění všech akceleračních oblastí AOV24 + AOV47 + AOV48 + AOV49 + AOV50 a souvisejících územních opatření z návrhu Změny č. 2 Územního rozvojového plánu ČR.<br>60–64. Nedostatečné odůvodnění výběru lokality<br>Dokumentace vůbec nevysvětluje, proč byla zvolena právě krajina s velmi vysokým podílem lesa, kvalitní zemědělské půdy a kulturních, přírodních a zejména krajinných hodnot a vůbec dané území, co bylo (objektivně a konkrétně specifikováno) vlastně podkladem a důvodem pro volbu dané lokality. Současně nejsou porovnány méně konfliktní varianty ani brownfieldy, přestože samotný ÚRP ČR deklaruje preferenci narušených území. Postup je v rozporu s principem minimalizace dopadů a s § 172 správního řádu. Návrh řešení: Požaduji vypuštění všech akceleračních oblastí AOV24 + AOV47 + AOV48 + AOV49 + AOV50 a souvisejících územních opatření z návrhu Změny č. 2 Územního rozvojového plánu ČR.<br>65–69. Dopady na majetek a infrastrukturu<br>SEA nesprávně hodnotí vlivy na hmotné statky jako nulové, přestože lze očekávat zatížení místních komunikací, pokles hodnoty nemovitostí a zásahy do obecní infrastruktury. Pozemky a budovy v okolí VTE budou zcela znehodnoceny, když hlavní devizou jejich tržní hodnoty je právě zdejší naprostý klid a zachovalá krajina. V území se nachází i vodohospodářská infrastruktura, včetně vodojemů a vrtů, jejichž ochrana nebyla posouzena. Dokumentace ignoruje FVE (např. v části obce Mnich Chválkov v bezprostřední blízkosti hranice AOV47). Místní a krajské komunikace nejsou uzpůsobeny na nezbytný rozsah plánované výstavby. Dochází tak k nepřiměřenému zásahu do vlastnických práv podle čl. 11 Listiny základních práv a svobod. Návrh řešení: Navrhuji doplnění podrobného posouzení dopadů větrných elektráren na hmotné statky, místní komunikace, technickou a vodohospodářskou infrastrukturu, včetně vodojemů, vodovodních řadů a dalších zařízení sloužících k zásobování obyvatel pitnou vodou. Dále navrhuji vyhodnocení dopadů přepravy nadrozměrných komponent na stav silnic nižších tříd, mostů a obecních komunikací, včetně návrhu konkrétních opatření k ochraně infrastruktury a majetku obcí. Současně navrhuji doplnění posouzení vlivů na hodnotu nemovitostí, kvalitu bydlení a výkon vlastnických práv obyvatel dotčeného území podle čl. 11 Listiny základních práv a svobod. Pro případ, že významné negativní dopady na majetek, infrastrukturu a vlastnická práva nebudou spolehlivě vyloučeny, navrhuji vypuštění všech akceleračních oblastí AOV24 + AOV47 + AOV48 + AOV49 + AOV50 a souvisejících územních opatření z návrhu Změny č. 2 Územního rozvojového plánu ČR.<br>70–74. Rozpor s principem minimalizace dopadů a veřejným zájmem, rozpor s ústavním pořádkem<br>Akcelerační oblasti mají být podle odůvodnění URP ČR vymezovány v územích s nízkým konfliktním potenciálem. AOV24 + AOV47 + AOV48 + AOV49 + AOV50 vykazují vysoce konfliktní střety s ochranou vod, lesa, ZPF, biodiverzity, krajinného rázu i veřejného zdraví. Návrh proto neprokazuje proporcionalitu zásahu ani převahu veřejného zájmu nad negativními dopady. Nadto veřejný zájem na stavbě VTE a navíc | |

| Poř. č. | Připomínkové místo | Číslo jednací | Článek | AO | Připomínka | Vyhodnocení |
|---|---|---|---|---|---|---|
| | | | | | takovýmto způsobem není nikde výslovně definován. AOV a UO neodůvodněně zvýhodňují jednu skupinu subjektů před jinými konkrétně investory VTE před občany a obyvateli zasažených obcí a vlastníky nemovitostí, což je v rozporu zejména s čl. 3 odst.1, čl. 4 odst. 3,4, čl. 7, čl. 8, čl. 101 odst.1. Ústavy ČR. Návrh řešení: Požadují doplnění řádného vyhodnocení proporcionality zásahu do území a prokázání převahy veřejného zájmu nad negativními dopady na životní prostředí, krajinu, veřejné zdraví a majetková práva obyvatel. Současně požaduji doplnění variantního posouzení méně konfliktních lokalit, včetně brownfieldů a území s nižším střetem s ochranou vod, lesa, zemědělského půdního fondu, biodiverzity a krajinného rázu. Dále požaduji přepracování návrhu tak, aby akcelerační oblasti byly vymezovány pouze v územích s prokazatelně nízkým konfliktním potenciálem v souladu s odůvodněním ÚRP ČR a principem minimalizace dopadů. Pro případ, že proporcionalita zásahu a převaha veřejného zájmu nebudou spolehlivě prokázány, požaduji vypuštění všech akceleračních oblastí AOV24 + AOV47 + AOV48 + AOV49 + AOV50 a souvisejících územních opatření z návrhu Změny č. 2 Územního rozvojového plánu ČR.<br>75–79. Nedostatečnost zmírňujících opatření<br>Stanovená opatření jsou převážně obecná, formální a deklaratorní, například omezení výšky VTE na 200 nebo 250 m, a zejména odporující zjištěním v rámci SEA. Dokumentace neobsahuje konkrétní opatření pro ochranu obyvatelstva před hlukem, dalšími výše uvedenými fyzikálními jevy, světelným znečištěním nebo pro zachování migrační prostupnosti krajiny. Závěr o dostatečnosti opatření je proto nepodložený a v rozporu se zákonem č. 100/2001 Sb. Návrh řešení: Navrhuji doplnění konkrétních a závazných zmírňujících opatření pro ochranu obyvatelstva před hlukem, infrazvukem, amplitudovou modulací, vibracemi, stroboskopickým efektem a světelným znečištěním. Dále navrhuji doplnění opatření pro zachování migrační prostupnosti krajiny, ochranu ptáků a netopýrů a omezení kumulativních dopadů více akceleračních oblastí v širším území. Současně navrhuji stanovení jasných podmínek pro monitoring, kontrolu a vyhodnocování dopadů nezávislými odbornými institucemi, nikoliv pouze provozovateli větrných elektráren. Dále navrhuji stanovení minimální odstupové vzdálenosti větrných elektráren od obytné a rekreační zástavby v rozsahu nejméně šestinásobku celkové výšky větrné elektrárny (6× výška VTE), nejméně však vždy 1km. Pro případ, že účinná a konkrétní zmírňující opatření nebudou doplněna a jejich funkčnost spolehlivě prokázána, navrhuji vypuštění všech akceleračních oblastí AOV24 + AOV47 + AOV48 + AOV49 + AOV50 a souvisejících územních opatření z návrhu Změny č. 2 Územního rozvojového plánu ČR.<br>80–84. Vnitřní rozpory a nedostatečný monitoring<br>SEA současně tvrdí, že kumulativní vlivy nebyly zjištěny, ale zároveň připouští jejich existenci při souběhu více AOV. Monitoring je nepřípustně navržen až po realizaci záměru a převážně v režii provozovatelů. Dokumentace je proto vnitřně rozporná a nepřezkoumatelná. Návrh řešení: Navrhuji doplnění nezávislého a transparentního systému monitoringu, který bude prováděn již před realizací záměru a následně i v průběhu provozu větrných elektráren. Dále navrhuji, aby monitoring nebyl zajišťován pouze provozovateli větrných elektráren, ale také nezávislými odbornými institucemi a orgány ochrany přírody, veřejného zdraví a životního prostředí. Současně navrhuji doplnění konkrétních metodik, rozsahu a kontrolních mechanismů monitoringu hluku, infrazvuku, mortality ptáků a netopýrů, migračních tras, krajinného rázu a kumulativních vlivů. Pro případ, že nebude zajištěn nezávislý, odborný a přezkoumatelný monitoring vlivů záměru, navrhuji vypuštění všech akceleračních oblastí AOV24 + AOV47 + AOV48 + AOV49 + AOV50 a souvisejících územních opatření z návrhu Změny č. 2 Územního rozvojového plánu ČR.<br>85–89. Absence variantního řešení<br>Dokumentace neposuzuje alternativní lokality ani modely a varianty rozmístění, počtu či výšky VTE. Není prokázáno, že navržená varianta představuje řešení s nejmenšími dopady na životní prostředí a obyvatele. Není ani tvrzen a prokazován veřejný zájem zřízení AOV. Postup je v rozporu se směrnicí 2001/42/ES a zákonem č. 100/2001 Sb. Návrh řešení: Navrhuji doplnění variantního posouzení akceleračních oblastí, včetně alternativních lokalit, jiného rozmístění větrných elektráren, nižšího počtu staveb a variant s menší výškou větrných elektráren. Dále navrhuji vyhodnocení méně konfliktních řešení, zejména využití brownfieldů, narušených území a lokalit s nižším střetem s ochranou přírody, krajinného rázu, veřejného zdraví a obytné zástavby. Současně navrhuji doplnění srovnávací analýzy jednotlivých variant z hlediska dopadů na životní prostředí, veřejné zdraví, biodiverzitu, krajinný ráz a majetková práva obyvatel. Pro případ, že nebude prokázáno, že navržená varianta představuje řešení s nejmenšími dopady na životní prostředí a obyvatele, navrhuji vypuštění všech akceleračních oblastí AOV24 + AOV47 + AOV48 + AOV49 + AOV50 a souvisejících územních opatření z návrhu Změny č. 2 Územního rozvojového plánu ČR.<br>90–94. Nepřiměřenost zásahu do území<br>Navržené řešení představuje brutální zásah do charakteru krajiny, kvality života obyvatel i majetkových práv a narušení jejich legitimního očekávání, že tyto hodnoty budou zachovány. Nebylo prokázáno (dokumentace se tím ani nezabývá), že negativní dopady nelze dosáhnout jiným, méně konfliktním řešením. Návrh tak nesplňuje princip proporcionality vyžadovaný správním právem i judikaturou správních soudů. Návrh řešení: Navrhuji doplnění řádného posouzení proporcionality zásahu do území, včetně vyhodnocení dopadů na krajinný ráz, kvalitu života obyvatel, veřejné zdraví, majetková práva a charakter venkovského prostředí. Dále navrhuji prokázání, že sledovaného veřejného zájmu nelze dosáhnout jiným, méně konfliktním řešením s nižšími dopady na obyvatele a životní prostředí. Současně navrhuji doplnění variantního řešení a vyhodnocení méně zatěžujících alternativ v souladu s principem proporcionality a minimalizace zásahů do práv obyvatel. Pro případ, že proporcionalita zásahu a nezbytnost navrženého řešení nebudou spolehlivě prokázány, navrhuji vypuštění všech akceleračních oblastí AOV24 + AOV47 + AOV48 + AOV49 + AOV50 a souvisejících územních opatření z návrhu Změny č. 2 Územního rozvojového plánu ČR.<br>95–99. Riziko lesních požárů a omezení možností hašení<br>AOV24 + AOV47 + AOV48 + AOV49 + AOV50 se z významné části nacházejí v lesních porostech nebo v jejich bezprostřední blízkosti. Dokumentace SEA však vůbec nehodnotí riziko vzniku a šíření lesních požárů ani dopady souvislého pásu větrných elektráren na možnosti zásahu jednotek požární ochrany a integrovaného záchranného systému. Dokumentace současně nehodnotí kumulativní dopad souvislého pásu cca 88 větrných elektráren v AOV47–AOV50 na krizové řízení a požární bezpečnost krajiny. V podmínkách probíhající klimatické změny a narůstajícího rizika sucha představuje rozsáhlá industrializace lesních hřebenů významné zvýšení požárního rizika v území. Návrh je v rozporu se zásadou prevence podle § 2900 občanského zákoníku, s požadavky zákona č. 133/1985 Sb., o požární ochraně, a s požadavkem řádného vyhodnocení rizik podle zákona č. 100/2001 Sb., o posuzování vlivů na životní prostředí. Návrh řešení: Požaduji doplnění podrobného posouzení požárních rizik, možností zásahu HZS a dopadů souvislého pásu větrných elektráren na letecké hašení lesních požárů, krizové řízení a evakuaci obyvatel. Současně požaduji stanovisko HZS a odborné vyhodnocení dostupnosti území pro zásahovou techniku v podmínkách rozsáhlých lesních požárů. Pro případ, že uvedená rizika nebudou spolehlivě vyloučena, požaduji vypuštění akceleračních oblastí AOV24 + AOV47 + AOV48 + AOV49 + AOV50 a souvisejících územních opatření z návrhu Změny č. 2 Územního rozvojového plánu ČR.<br>100. Procesní vada – neúplné zveřejnění koordinačního výkresu<br>Proces zveřejnění návrhu Změny č. 2 ÚRP vykazuje vady, neboť koordinační výkres nebyl zveřejněn v úplné podobě a chybí zde údaje k identifikaci katastrálních parcel k přesnému určení hranice AOV. Ve zveřejněné dokumentaci absentovaly záměry FVE, přestože představují významnou součást navrhovaného využití území a mají zásadní význam pro posouzení kumulativních a synergických vlivů. Veřejnosti tak nebyla umožněna řádná orientace v návrhu ani efektivní uplatnění připomínek, čímž mohlo dojít ke zkrácení procesních práv veřejnosti. Návrh řešení: Požadujeme vypořádání této procesní vady v souladu se zásadou ochrany práv veřejnosti a transparentnosti procesu pořizování opatření obecné povahy. | |

| | | | | | | |
|---|---|---|---|---|---|---|
| | | | | | Jiráková Adéla | |

| | | | | | | |
|---|---|---|---|---|---|---|
| | | | | | III. NÁZEV ZÁMĚRU<br><br>**Akcelerační oblasti na území Jihočeského kraje (okresy Jindřichův Hradec a Tábor) a Kraje Vysočina (okres Pelhřimov): AOV24 – Lodhéřov, AOV47 – Bukovec, AOV48 – Chrbonín, AOV49 – Křeč a AOV50 – Obrataň.**<br><br>IV. DOTČENÉ ÚZEMÍ<br><br>**AOV24 – Lodhéřov**<br>Rozloha plochy 3,9 km2, max. výkon 42 MW, max. počet věží 12, max. výška věží 200 m.<br>Katastrální území: Lodhéřov, Studnice u Lodhéřova a Velký Ratmírov.<br>**AOV47 – Bukovec**<br>Rozloha plochy 11,8 km2, max. výkon 115,5 MW, max. počet věží 33, max. výška věží 250 m.<br>Katastrální území: Březina u Deštné, Bořetín, Dobešov u Černovic, Drunče, Hojovice, Chválkov u Kamenice nad Lipou, Psárov, Třiklasovice a Vlkosovice.<br>**AOV48 – Chrbonín**<br>Rozloha plochy 4,9 km2, max. výkon 45,5 MW, max. počet věží 13 VTE, max. výška věží 250 m.<br>Katastrální území: Hroby, Chrbonín, Kozmice u Chýnova, Mlýny u Choustníku, Radenín a Vlčeves.<br>**AOV49 – Křeč**<br>Rozloha plochy 8,4 km2, max. výkon 84 MW, max. počet věží 24, max. výška věží 200 m.<br>Katastrální území: Bezděčín u Obrataně, Černovice u Tábora, Kozmice u Chýnova, Křeč, Nové Dvory u Pořína, Střítež u Černovic a Sudkův Důl.<br>**AOV50 – Obrataň**<br>Rozloha plochy 6,5 km2, max. výkon 63 MW, max. počet věží 18, max. výška věží 250 m.<br>Katastrální území: Bezděčín u Obrataně, Hrobská Zahrádka, Nové Dvory u Pořína, Obrataň, Pořín a Prasetín.<br><br>V. STANOVISKO<br><br>**S návrhem Územního opatření k AOV24 – Lodhéřov, AOV47 – Bukovec, AOV48 – Chrbonín, AOV49 – Křeč a AOV50 – Obrataň (UO) zásadně nesouhlasím a požaduji jejich vyřazení ze Změny č. 2 Územního rozvojového plánu ČR, případně jejich zásadní přepracování. Návrh vykazuje závažné nedostatky z hlediska zákonnosti, ochrany životního prostředí, ochrany veřejného zdraví i ochrany práv obyvatel dotčeného území.**<br><br>Návrh akceleračních oblastí AOV24 – Lodhéřov, AOV47 – Bukovec, AOV48 – Chrbonín, AOV49 – Křeč a AOV50 je v rozporu s principem předběžné opatrnosti, požadavky na ochranu veřejného zdraví, ochranu přírody a krajiny, ochranu vodních zdrojů i se zásadou proporcionality zásahu do území. Současně nebyly dostatečně vyhodnoceny kumulativní a synergické vlivy souběhu | |

| | | | | | | |
|---|---|---|---|---|---|---|
| | | | | | akceleračních oblastí AOV47 – Bukovec, AOV48 – Chrbonín, AOV49 – Křeč a AOV50 – Obrataň a zamýšlené stavby větrných elektráren (VTE) při naplnění stanovených limitů (zejména výška a množství).<br><br>Dokumentace SEA (SEA) a UO v předložené podobě není dostatečně odůvodněná, neobsahuje konkrétní odborné podklady a v řadě oblastí odkládá podstatné posouzení vlivů až do budoucích navazujících řízení. Návrh je proto nepřezkoumatelný a v rozporu s právními předpisy České republiky i Evropské unie. Současně může mít závažné dopady na krajinný ráz, biodiverzitu, vodní poměry, kulturně-historické hodnoty území i kvalitu života obyvatel.<br><br>Požaduji proto především vypuštění akceleračních oblastí AOV24 – Lodhéřov, AOV47 – Bukovec, AOV48 – Chrbonín, AOV49 – Křeč a AOV50 – Obrataň a souvisejícího územního opatření z návrhu Změny č. 2 Územního rozvojového plánu ČR. Pro případ, že tomuto požadavku nebude vyhověno, požaduji zásadní přepracování návrhu, zejména doplnění plného vyhodnocení kumulativních vlivů, ochrany veřejného zdraví, ochrany PUPFL, vlivů na soustavu Natura 2000, chráněné živočichy, krajinný ráz, vodní zdroje a majetková práva obyvatel. Současně žádám, aby všechny připomínky byly řádně a individuálně vypořádány v souladu se zákonem, včetně konkrétního a přezkoumatelného odůvodnění způsobu jejich vypořádání.<br><br>**VI. PŘIPOMÍNKY K AKCELERAČNÍM OBLASTEM AOV24, AOV47, AOV48, AOV49 a AOV50**<br><br>**PŘIPOMÍNKY K AKCELERAČNÍ OBLASTI AOV24 – LODHÉŘOV**<br><br>1. Nesprávně zjištěný skutkový stav – ochranná pásma vodních zdrojů, rozpor s ochranou vod<br>Dokumentace SEA nesprávně uvádí, že se v území nenacházejí ochranná pásma vodních zdrojů, přestože v území existuje ochranné pásmo evidenčního čísla 00242303 – Přehlov ŽtŘ podzemní S1, S2. Současně není zohledněna závislost obyvatel na individuálních studních. Obec Lodhéřov a zejména místní část Studnice se dlouhodobě potýkají s nedostatkem pitné vody ve studních a s omezeným zásobováním obyvatel pitnou vodou. Dále návrh ignoruje toky, povrchové vody a prameniště v AOV. Nejsou dostatečně stanoveny limity zakládání VTE. Je ignorován vliv výstavby a trvání základů VTE na podzemní vody a místní horninové prostředí. Návrh je v rozporu s § 3 zákona č. 500/2004 Sb., správní řád, a se zákonem č. 254/2001 Sb., vodní zákon. Návrh řešení: Požaduji vypuštění akcelerační oblasti AOV24 – Lodhéřov a souvisejícího územního opatření z návrhu Změny č. 2 Územního rozvojového plánu ČR.<br>2. Rozpor s ochranou zemědělského půdního fondu (ZPF)<br>Zemědělský půdní fond tvoří přibližně 70 % území AOV24. Dokumentace připouští zábor půd I. třídy ochrany v rozsahu 0,08 ha a II. třídy ochrany v rozsahu 0,59 ha, přesto vliv označuje pouze za „mírně negativní". Návrh bagatelizuje rozsah výstavby VTE a její dopady, neřeší nebezpečí eroze půd, a nedostatečně hodnotí možnost poškození meliorací včetně nezjištění jejich rozsahu. Návrh je v rozporu se zákonem č. 334/1992 Sb., o ochraně zemědělského půdního fondu, který stanoví zvýšenou ochranu nejbonitnějších půd. Návrh řešení: Požaduji vypuštění akcelerační oblasti AOV24 – Lodhéřov a souvisejícího územního opatření z návrhu Změny č. 2 Územního rozvojového plánu ČR.<br>3. Rozpor s ochranou lesa (PUPFL)<br>Pozemky určené k plnění funkcí lesa (PUPFL) tvoří přibližně 30 % území AOV24, tedy téměř třetinu celé oblasti. Dokumentace značně podceňuje a nehodnotí rozsah zásahů spojených s výstavbou VTE a to přístupových komunikací, manipulačních ploch a nutnou související likvidací a fragmentací lesních porostů a jejich vliv na migrační prostupnost živočichů. Návrh je v rozporu se zákonem č. 289/1995 Sb., lesní zákon, a neprokazuje existenci převažujícího veřejného zájmu. Návrh řešení: Požaduji vypuštění akcelerační oblasti AOV24 – Lodhéřov a souvisejícího územního opatření z návrhu Změny č. 2 Územního rozvojového plánu ČR.<br>4. Nedostatečná ochrana přírody a biodiverzity<br>SEA sama uvádí výskyt citlivých druhů ptáků a netopýrů, například čápa černého, motáka pochopa, motáka pilicha, krkavce velkého nebo netopýra rezavého. Nebyly však dostatečně vyhodnoceny migrační trasy ani možné dopady na CHKO Třeboňsko. Chybí potvrzený výskyt orla mořského a čápa černého. V oblasti nebyl vyhotoven ornitologický výzkum. Posouzení pro SEA trvalo jen 5 měsíců a není proto dostatečné. SEA a UO stanoví zcela nedostatečná opatření na ochranu netopýrů a ptáků. Postup je v rozporu se zákonem č. 114/1992 Sb., o ochraně přírody a krajiny. Návrh řešení: Požaduji vyhotovení celoročního ornitologického a chiropterologického průzkumu, včetně vyhodnocení migračních tras ptáků a netopýrů, kumulativních vlivů a dopadů na CHKO Třeboňsko. Současně požaduji doplnění biologických průzkumů o výskyt zvláště chráněných druhů, zejména orla mořského a čápa černého, a následné nové vyhodnocení vlivů v rámci SEA. Pro případ, že uvedené nedostatky nebudou řádně odstraněny, požaduji vypuštění akcelerační oblasti AOV24 – Lodhéřov a souvisejícího územního opatření z návrhu Změny č. 2 Územního rozvojového plánu ČR.<br>5. Nedostatečné posouzení vlivů na veřejné zdraví<br>Dokumentace neobsahuje konkrétní akustickou studii ani posouzení infrazvuku, amplitudové modulace, vibrací a stroboskopického efektu a současně nehodnotí celkové zatížení území z hlediska souběhu těchto vlivů. Současně sama připouští riziko obtěžování v okrajové zástavbě Lodhéřova v noční době. Vzhledem k reliéfu kotliny, ve které Lodhéřov leží, existuje riziko odrazů a zesílení akustického tlaku. Návrh je v rozporu se zákonem č. 258/2000 Sb., o ochraně veřejného zdraví, a s nařízením vlády č. 272/2011 Sb. Návrh řešení: Požaduji zpracování detailní akustické studie a plného hodnocení zdravotních rizik (HRA), které posoudí hluk, infrazvuk, amplitudovou modulaci, stroboskopický efekt a kumulativní vlivy větrných elektráren na obyvatele Lodhéřova a okolních sídel, a to včetně noční doby. Současně požaduji vyhodnocení vlivu reliéfu kotliny na šíření hluku, vznik odrazů a možné zesilování akustického tlaku v zastavěném území. Dále požaduji stanovení minimální odstupové vzdálenosti větrných elektráren od obytné a rekreační zástavby v rozsahu nejméně v rozsahu nejméně šestinásobku celkové výšky větrné elektrárny (6× výška VTE), nejméně však vždy 1km. Pro případ, že uvedené vlivy nebudou spolehlivě vyloučeny, požaduji vypuštění akcelerační oblasti AOV24 – Lodhéřov a souvisejícího územního opatření z návrhu Změny č. 2 Územního rozvojového plánu ČR.<br>6. Rizika pro bezpečnost, letectví a IZS<br>V území se nachází jev ÚAP 119 – Zájmové území Ministerstva obrany, který podmiňuje umisťování vysokých staveb dalším posouzením. Do území zasahuje Grid ATZ a ochranné pásmo letiště LKJH Jindřichův Hradec. Dokumentace současně nehodnotí dopady souvislého pásu VTE na zásahy vrtulníků integrovaného záchranného systému v lesním území. Postup je v rozporu se zákonem č. 49/1997 Sb., o civilním letectví, a se zákonem č. 239/2000 Sb., o integrovaném záchranném systému. Návrh řešení: Požaduji doplnění odborného posouzení vlivů akcelerační oblasti AOV24 – Lodhéřov na bezpečnost leteckého provozu, obranu státu a fungování integrovaného záchranného systému, zejména s ohledem na jev ÚAP 119 – Zájmové území Ministerstva obrany, Grid ATZ a ochranné pásmo letiště LKJH Jindřichův Hradec. Současně požaduji vyhodnocení dopadů souvislého pásu větrných elektráren na zásahy vrtulníků IZS, letecké hašení lesních požárů, zdravotnické záchranné služby a policejních vrtulníků, včetně posouzení bezpečnosti letových koridorů a omezení manévrovacích možností v lesním území. Dále požaduji stanoviska Ministerstva obrany, Úřadu pro civilní letectví, Řízení letového provozu ČR a složek IZS k umístění větrných elektráren v daném území. Pro případ, že uvedené bezpečnostní a letecké vlivy nebudou spolehlivě vyloučeny, požaduji vypuštění akcelerační oblasti AOV24 – Lodhéřov a souvisejícího územního opatření z návrhu Změny č. 2 Územního rozvojového plánu ČR.<br>7. Nepřiměřené zásahy do krajinného rázu | |

| | | | | | | |
|---|---|---|---|---|---|---|
| | | | | | Dokumentace sama připouští, že VTE budou novými výškovými dominantami viditelnými na velké vzdálenosti. Dotčeno může být působení kulturně-historických dominant, zejména zámku Červená Lhota a městské památkové rezervace Jindřichův Hradec, včetně významných pohledových vazeb. Chybí vizualizace dálkových pohledů a konkrétní hodnocení dopadů na kulturní a duchovní hodnoty území. Návrh je v rozporu s § 12 zákona č. 114/1992 Sb., o ochraně přírody a krajiny. Návrh řešení: Požaduji doplnění podrobného hodnocení krajinného rázu, vizualizace dálkových pohledů a vizuálních dopadů větrných elektráren na kulturně-historické dominanty území, zejména zámek Červená Lhota, městskou památkovou rezervaci Jindřichův Hradec a související pohledové osy a krajinné horizonty. Současně požaduji zpracování vizualizací z významných vyhlídkových míst, památkově chráněných území a dálkových pohledů, včetně vyhodnocení kumulativních vizuálních dopadů s dalšími záměry větrných elektráren v širším území. Dále požaduji posouzení souladu návrhu s ochranou kulturní krajiny a charakteru historického krajinného rázu podle § 12 zákona č. 114/1992 Sb., o ochraně přírody a krajiny. Pro případ, že významné negativní dopady na krajinný ráz a kulturně-historické hodnoty území nebudou společně vyloučeny, požaduji vypuštění akcelerační oblasti AOV24 – Lodhéřov a související územního opatření z návrhu Změny č. 2 Územního rozvojového plánu ČR.<br>8. Podlimitní AOV<br>Akcelerační oblast AOV24 Lodhéřov vykazuje dle podkladů předpokládaný instalovaný výkon pouze cca 42 MW, čímž nesplňuje limit „nad 50 MW" stanovený v odůvodnění Změny č. 2 ÚRP pro vymezování akceleračních oblastí celostátního významu. Vymezení AOV24 je proto v rozporu s vlastním odůvodněním pořizovatele a postrádá zákonnou i věcnou konzistenci. Návrh řešení: Požaduji vypuštění akcelerační oblasti AOV24 – Lodhéřov a související územního opatření z návrhu Změny č. 2 Územního rozvojového plánu ČR.<br>9. Nesouhlas obce a veřejnosti<br>Dotčená obec přijala nesouhlasné usnesení s vymezením akcelerační oblasti. Současně byla podána petice proti AOV24 s podpisy většiny místních občanů. Návrh je tak v rozporu s principem samosprávy a požadavky Aarhuské úmluvy. Návrh řešení: Požaduji vypuštění akcelerační oblasti AOV24 – Lodhéřov a související územního opatření z návrhu Změny č. 2 Územního rozvojového plánu ČR.<br><br>**PŘIPOMÍNKY K AKCELERAČNÍ OBLASTI AOV47 – BUKOVEC**<br><br>10. Nesprávně zjištěný skutkový stav – ochranná pásma vodních zdrojů, rozpor s ochranou vod<br>Dokumentace SEA nesprávně uvádí, že se v území nenacházejí ochranná pásma vodních zdrojů, přestože v území existují ochranná pásma evidenčního čísla 00299703 – Druneč, Březina (vrt 501) a 00323810 – Hojovice (studna 5). Současně nejsou zohledněny další využívané zdroje pitné vody v Psárově a Bořetíně (zejména stávající obecní vrt o hloubce 50m a vodojem, oboje ve vzdálenosti do 300m od hranice AOV47, dtto plánovaný obecní vrt a přívod k vodojemu) ani závislost obyvatel na individuálních studních. Dále návrh ignoruje toky, povrchové vody a prameniště v AOV. Nejsou dostatečně stanoveny limity zakládání VTE. Je ignorován vliv výstavby a trvání základů VTE na podzemní vody a místní horninové prostředí. Není zjištěn rozsah poddolovaných oblastí. Návrh je v rozporu s § 3 zákona č. 500/2004 Sb., správní řád, a se zákonem č. 254/2001 Sb., vodní zákon. Návrh řešení: Požaduji vypuštění akcelerační oblasti AOV47 – Bukovec a související územního opatření z návrhu Změny č. 2 Územního rozvojového plánu ČR.<br>11. Rozpor s ochranou zemědělského půdního fondu (ZPF)<br>Zemědělský půdní fond tvoří přibližně 48,32 % území AOV47. Dokumentace připouští zábor půd I. třídy ochrany v rozsahu 2,31 ha a II. třídy ochrany v rozsahu 0,10 ha, přesto vliv označuje pouze za „mírně negativní". Návrh bagatelizuje rozsah výstavby VTE a její dopady, neřeší nebezpečí eroze půd, a nedostatečně hodnotí možnost poškození meliorací včetně nezjištění jejich rozsahu. Návrh je v rozporu se zákonem č. 334/1992 Sb., o ochraně zemědělského půdního fondu, který stanoví zvýšenou ochranu nejbonitnějších půd. Návrh řešení: Požaduji vypuštění akcelerační oblasti AOV47 – Bukovec a související územního opatření z návrhu Změny č. 2 Územního rozvojového plánu ČR.<br>12. Rozpor s ochranou lesa (PUPFL)<br>Pozemky určené k plnění funkcí lesa (PUPFL) tvoří přibližně 51,58 % území AOV47, tedy více než polovinu celé oblasti. Dokumentace značně podceňuje, resp. ignoruje a nebodnotí rozsah zásahů spojených s výstavbou VTE a to přístupových komunikací, manipulačních ploch a souvisejícími nutnou likvidací a fragmentací lesních porostů a jejich vliv na migrační prostupnost živočichů. Návrh je v rozporu se zákonem č. 289/1995 Sb., lesní zákon, a neprokazuje existenci převažujícího veřejného zájmu. Návrh řešení: Požaduji vypuštění akcelerační oblasti AOV47 – Bukovec a související územního opatření z návrhu Změny č. 2 Územního rozvojového plánu ČR.<br>13. Nedostatečná ochrana přírody a biodiverzity<br>V blízkém okolí AOV 47 se nachází řada chráněných oblastí, dokumentace nezmiňuje PP Hučský potok (vzdálenost cca 2.000 m, ochranné pásmo 330 ha), dále cenných mokřadů a prameniště, dále významný biotop u rybníka Táta pobíží hranice AOV. SEA sama uvádí výskyt citlivých druhů ptáků a netopýrů, například motáka pilicha, datla černého nebo netopýra rezavého, a dalších druhů netopýrů, neuvádí však, že tyto výskyty jsou významné v samotné AOV, nejen v jejím blízkém okolí. Nálezy netopýrů dle ČESON jsou dle jeho evidence přímo v AOV47 (Bořetín) a dále v blízkém okolí (Předboř, Choustník, Dobešov u Černovic, Lidmaň, Těmice). Nebyly dostatečně vyhodnoceny migrační trasy ani možné dopady na EVL. Chýnovské jeskyně (CZ0314634) v rámci soustavy Natura 2000. Středem celého území prochází migrační koridory zvláště chráněných druhů velkých savců a lokální biokoridory a biocentra, viz územní plány všech obcí v AOV. Dokumentace zcela podceňuje dopady výstavby na tuto skutečnost. SEA a UO stanoví zcela nedostatečná opatření na ochranu netopýrů a ptáků. Výstavba 33 VTE povede k nárazové devastaci celého území ohledně dopravy obrovských dílů stavby, betonu, vybudování dostatečných přístupových komunikací na zalesněný střed celé AOV 47. Chybí potvrzený výskyt orla mořského, sokola stěhovavého, luňáka červeného, ledňáčka říčního, čápa černého. V oblasti nebyl vyhotoven ornitologický výzkum. Zásadním způsobem budou narušeny migrační koridory velkých savců a lokální biokoridory a biocentra. Vyskytují se chráněné druhy vachta trojlistá, pestnatec májový, skokan skřehotavý, kuňka obecná. Není dostatečná ochrana mokřadů (v UO bez ochranného pásma). V SEA je nedostatečně zjištěn rozsah mimolesní zeleně a je stanovena jeho nedostatečná ochrana. Provedeno vadné vyhodnocení vlivu na klima ze strany výstavby a provozu VTE. Posouzení pro SEA trvalo jen 5 měsíců a není proto dostatečné. Postup je v rozporu se zákonem č. 114/1992 Sb., o ochraně přírody a krajiny, a s mezinárodní dohodou EUROBATS. Návrh řešení: Požaduji vyhotovení celoročního ornitologického a chiropterologického průzkumu v rozsahu odpovídajícím metodikám Agentury ochrany přírody a krajiny ČR a doporučením dohody EUROBATS, a to minimálně po dobu jednoho celého biologického cyklu. Současně požaduji doplnění biologického hodnocení o výskyt a migrační trasy zvláště chráněných druhů, zejména orla mořského a čápa černého, včetně vyhodnocení hnízdních, potravních a migračních vazeb v širším území. Dále požadují úplné posouzení vlivů na EVL Chýnovské jeskyně (CZ0314634) a soustavu Natura 2000, včetně kumulativních vlivů více akceleračních oblastí a vyhodnocení rizik mortality ptáků a netopýrů. Pro případ, že uvedené vlivy na biodiverzitu a zvláště chráněné druhy nebudou společně vyloučeny, požaduji vypuštění akcelerační oblasti AOV47 – Bukovec a související územního opatření z návrhu Změny č. 2 Územního rozvojového plánu ČR.<br>14. Nedostatečné posouzení vlivů na veřejné zdraví<br>Dokumentace neobsahuje konkrétní akustickou studii ani posouzení vibrací, infrazvuku, amplitudové modulace a stroboskopického efektu, v tomto směru je zcela bez odůvodnění a současně nehodnotí celkové zatížení území z hlediska souběhu těchto vlivů. Dokumentace uvádí, že se předpokládá ve vzdálenosti 500m hluková hladina 37dB na 1 VTE, přičemž toto tvrzení není podloženo žádnou studií (takto vysoké a rozměrné VTE se v ČR ani nenacházejí) ani bližším zdůvodněním a nebere vůbec v úvahu kumulaci více zdrojů hluku – více VTE a ani sílu větru a specifický způsob měření u VTE. Současně sama připouští, že některé obytné objekty se nacházejí ve vzdálenostech kratších než 500 m od hranice AOV47. Řada obytných objektů se způsobem využití rodinný dům je blíže než 500 m k hranici AOV 47, jde konkrétně o tyto obytné objekty v: k.ú. Bořetín č.p.: [ ] k.ú. Dobešov ( Cihelny ) č.p. [ ] 32, 57, k.ú. Vlkosovice č.p.: [ ] k.ú. Druneč č.p.:1, 2, 3, 4, 12, 48, 40, k.ú. Březina u JH č.p.: [ ] k.ú. Třeklasovice č.p. [ ] k.ú. Psárov č.p.: [ ] k.ú. Hojovice č.p.: [ ] | |

| | | | | | | |
|---|---|---|---|---|---|---|
| | | | | | 63, 46, k.ú. Chválkov u KnL. č.p. 94, 14, Rutov č.p.: 62, 68, 60. Návrh je v rozporu se zákonem č. 258/2000 Sb., o ochraně veřejného zdraví, a s nařízením vlády č. 272/2011 Sb. Sama vzdálenost 500m je z hlediska ochrany veřejného zdraví naprosto nedostatečná. Samotná výstavba dále velmi výrazným způsobem zatíží hlukem, prašností, blokováním dopravy celé území, jedná se o tisíce m3 betonu apod. Návrh řešení: Požadují zpracování detailní akustické studie a plného hodnocení zdravotních rizik (HRA), které posoudí hluk, infrazvuk, amplitudovou modulaci, stroboskopický efekt a kumulativní vlivy větrných elektráren na obyvatele, a to včetně noční doby. Současně požadují vyhodnocení vlivu reliéfu krajiny na šíření hluku, vznik odrazů a možné zesilování akustického tlaku v zastavěném území. Dále požadují stanovení minimální odstupové vzdálenosti větrných elektráren od obytné a rekreační zástavby v rozsahu nejméně šestinásobku celkové výšky větrné elektrárny (6× výška VTE), nejméně však vždy 1km. Pro případ, že uvedené vlivy nebudou spolehlivě vyloučeny, požadují vypuštění akcelerační oblasti AOV47 – Bukovec a souvisejícího územního opatření z návrhu Změny č. 2 Územního rozvojového plánu ČR.<br>15. Nepřiměřené zásahy do krajinného rázu<br>Dokumentace sama připouští, že VTE budou novými výškovými dominantami viditelnými na velké vzdálenosti a připouští negativní vliv na krajinný ráz, byť naprosto neadekvátně vyhodnocený. Sama připouští, že dotčeno může být působení kulturně-historických dominant, zejména hradu Choustník, hradu Kámen a zámku Červená Lhota, významné kostely, památník v Mnichu, sakrální stavby a výletní místa, včetně významných pohledových vazeb, mnohé z nich jsou navíc do 1000m vzdáleny od hranice AOV47 a to zejména archeologické a kulturní památky v Mnichu, Hojovicích, Bořetíně (Mostkova kaplička na hranicích AOV47) a Druních (např. slovanské pohřebiště na hranicích AOV47). Navrhovaná opatření v dokumentaci na zmírnění negativního vlivu jsou zcela nesmyslná a nedostatečná (zachování údajných pohledových os, barva doprovodných staveb VTE, „hnízda" VTE) a odporují i ostatním částem dokumentace (odstupové vzdálenosti mezi VTE, přípustná hustota VTE v AOV). Např. hrad Choustník a stejnojmenný kopec je viditelný prakticky odevšad. Žádné pohledové osy ani zhavrení věží zničení krajinného rázu neodvrátí. Plánované stavby VTE jsou při svém plánovaném množství (cca 88 věží ve všech 4 AOV47-50 ) a při limitní výšce 250m tak gigantické (chladicí věže JETE mají 155 m), že při běžném převýšení zdejších kopců nad zdejší mírně zvlněnou krajinu cca 100-150m ji naprosto pohledově ovládnou, obzvlášť budou-li stát na nejvyšších bodech plánovaných AOV (což je pro investory žádoucí). Dokumentace nehodnotí kumulovaný vliv všech 4 AOV47-50, chybí vizualizace dálkových pohledů a konkrétní hodnocení dopadů na kulturní a duchovní hodnoty území. Omezení výšky VTE na 250m a prezentace tohoto omezení jako zmírňujícího opatření dle SEA a ÚO, přičemž právě tato výška je základní příčinou zničení místního krajinného rázu, je absurdní. Návrh je v naprostém rozporu s § 12 zákona č. 114/1992 Sb., o ochraně přírody a krajiny a dopad na krajinný ráz je silně negativní. Návrh řešení: Navrhuji doplnění podrobného hodnocení krajinného rázu, vizualizace dálkových pohledů a kumulativních vizuálních dopadů větrných elektráren v širším území, a to zejména ve vztahu k hradu Choustník, hradu Kámen, zámku Červená Lhota a dalším kulturně-historickým dominantám. Dále navrhuji zpracování realistických vizualizací z významných vyhlídkových míst, obcí, kulturních památek a krajinných horizontů, včetně posouzení souběhu akceleračních oblastí AOV47–AOV50. Současně navrhuji vyhodnocení vlivů na charakter historické kulturní krajiny, dálkové pohledové osy a krajinné dominanty podle § 12 zákona č. 114/1992 Sb., o ochraně přírody a krajiny. Pro případ, že významné negativní dopady na krajinný ráz a kulturně-historické hodnoty území nebudou spolehlivě vyloučeny, navrhuji vypuštění akcelerační oblasti AOV47 – Bukovec a souvisejícího územního opatření z návrhu Změny č. 2 Územního rozvojového plánu ČR.<br><br>**PŘIPOMÍNKY K AKCELERAČNÍ OBLASTI AOV48 – CHRBONÍN**<br><br>16. Nesprávný skutkový stav – vodní zdroje a hydrogeologické poměry<br>Dokumentace SEA nesprávně uvádí, že se v území nenacházejí ochranná pásma vodních zdrojů, přestože v území existují ochranná pásma evidenčních čísel 00306203 – Chrbonín studny 1, 2, 00222503 – Terezín studny S1, S2, S3 a 00444603 – Radenín studny S1, S2, S3. Současně však vůbec nezohledňuje obecní a individuální studny v lokalitách Vlčerves a Lišky, které slouží k zásobování obyvatel pitnou vodou. Dále návrh ignoruje toky, povrchové vody a prameniště v AOV. Nejsou dostatečně stanoveny limity zakládání VTE. Je ignorován vliv výstavby a trvání základů VTE na podzemní vody a místní horninové prostředí. Návrh je v rozporu s § 3 zákona č. 500/2004 Sb., správní řád, a se zákonem č. 254/2001 Sb., vodní zákon. Návrh řešení: Požadují vypuštění akcelerační oblasti AOV48 – Chrbonín a souvisejícího územního opatření z návrhu Změny č. 2 Územního rozvojového plánu ČR.<br>17. Rozpor s ochranou zemědělského půdního fondu (ZPF)<br>Zemědělský půdní fond tvoří přibližně 52 % území AOV48. Dokumentace připouští zábor půd I. třídy ochrany v rozsahu 0,81 ha a II. třídy ochrany v rozsahu 0,11 ha, přesto vliv označuje pouze za „mírně negativní". Návrh bagatelizuje rozsah výstavby VTE a její dopady, neřeší nebezpečí eroze půd, a nedostatečně hodnotí možnost poškození meliorací včetně nezjištění jejich rozsahu. Návrh je v rozporu se zákonem č. 334/1992 Sb., o ochraně zemědělského půdního fondu, který stanoví zvýšenou ochranu nejbonitnějších půd. Návrh řešení: Požadují vypuštění akcelerační oblasti AOV48 – Chrbonín a souvisejícího územního opatření z návrhu Změny č. 2 Územního rozvojového plánu ČR.<br>18. Rozpor s ochranou lesa (PUPFL)<br>Pozemky určené k plnění funkcí lesa (PUPFL) tvoří přibližně 48 % území AOV48. Dokumentace značně podceňuje, resp. ignoruje a nehodnotí rozsah zásahů spojených s výstavbou VTE a to přístupových komunikací, manipulačních ploch a související nutnou likvidaci a fragmentaci lesních porostů a jejich vliv na migrační prostupnost živočichů. Návrh je v rozporu se zákonem č. 289/1995 Sb., lesní zákon, a neprokazuje existenci převažujícího veřejného zájmu. Návrh řešení: Požadují vypuštění akcelerační oblasti AOV48 – Chrbonín a souvisejícího územního opatření z návrhu Změny č. 2 Územního rozvojového plánu ČR.<br>19. Nedostatečná ochrana přírody a biodiverzity<br>SEA sama uvádí výskyt citlivých druhů ptáků, například huňáka červeného, káně lesní, sluka lesní, křepelka polní, být rudý. Biologické hodnocení neobsahuje vliv na hnízdiště orla mořského ve Mlýnech. A dále dokumentace uvádí výskyt netopýrů, např. netopýr rezavý, nyroměný, parkový a nejmenší. Nebyly však dostatečně vyhodnoceny migrační trasy a vazby na významné zimoviště EVL Chýnovská jeskyně (CZ0314634) v rámci Natura 2000. V blízkém okolí AOV se nachází řada chráněných oblastí, které dokumentace nezmiňuje, dále cenných mokřadů a prameniště. Územím prochází migrační koridory zvláště chráněných druhů velkých savců a lokální biokoridory a biocentra, viz územní plán obce. Dokumentace zcela podceňuje dopady výstavby na tuto skutečnost. SEA a ÚO stanoví zcela nedostatečná opatření na ochranu netopýrů a ptáků. Výstavba všech v ÚO připuštěných VTE povede k naprosté devastaci celého území obledně dopravy obrovských dílů stavby, betonu, vybudování dostatečných přístupových komunikací. V oblasti nebyl vyhoroven ornitologický výzkum. Zásadním způsobem budou narušeny migrační koridory velkých savců a lokální biokoridory a biocentra. Vyskytují se chráněné druhy rostlin a živočichů neuvedené v SEA. Není dostatečná ochrana mokřadů (v UO bez ochranného pásma). V SEA je nedostatečně zjištěn rozsah mimolesní zeleně a je stanovena její nedostatečná ochrana. Provedeno vadné vyhodnocení vlivu na klima ze strany výstavby a provozu VTE. Návrh je v rozporu se zákonem č. 114/1992 Sb., o ochraně přírody a krajiny, s § 45i téhož zákona a s dohodou EUROBATS. Návrh řešení: Požadují vyhotovení celoročního ornitologického a chiropterologického průzkumu v rozsahu odpovídajícím metodikám Agentury ochrany přírody a krajiny ČR a doporučením dohody EUROBATS, a to minimálně po dobu jednoho celého biologického cyklu. Současně požadují doplnění biologického hodnocení o výskyt a migrační trasy zvláště chráněných druhů, zejména orla mořského a čápa černého, včetně vyhodnocení hnízdních, potravních a migračních vazeb v širším území. Dále požadují úplné posouzení vlivů na EVL Chýnovské jeskyně (CZ0314634) a soustavu Natura 2000, včetně kumulativních vlivů více akceleračních oblastí a vyhodnocení rizik mortality ptáků a netopýrů. Pro případ, že uvedené vlivy na biodiverzitu a zvláště chráněné druhy nebudou spolehlivě vyloučeny, požadují vypuštění akcelerační oblasti AOV48 – Chrbonín a souvisejícího územního opatření z návrhu Změny č. 2 Územního rozvojového plánu ČR.<br>20. Nepřiměřené zásahy do krajinného rázu | |

| | | | | | | |
|---|---|---|---|---|---|---|
| | | | | | Dokumentace sama připouští, že VTE budou novými dominantami viditelnými na velké vzdálenosti a mohou narušit pohledové vazby na zámek Radenín, hrobku Latourů a kostel sv. Markéty, dále Sudkův Důl s tvrzí, hrad Choustník a hrad Kámen a výrazné horizonty Blaníku a Svidníku. Současně nejsou dostatečně vyhodnoceny dopady na poutní místo Svatá Anna, krajinné oblasti Pacovsko a Táborsko-Soběslavsko ani na pohledové horizonty Josafatského údolí. Návrh je v rozporu s § 12 zákona č. 114/1992 Sb., o ochraně přírody a krajiny. Návrh řešení: Navrhuji doplnění podrobného hodnocení krajinného rázu, dálkových pohledů a kumulativních vizuálních dopadů větrných elektráren v širším území, zejména ve vztahu k zámku Radenín, hrobce Latourů, kostelu sv. Markéty, tvrzi Sudkův Důl, hradu Choustník, hradu Kámen a významným krajinným horizontům Blaníku a Svidníku. Dále navrhuji zpracování realistických vizualizací z obcí, vyhlídkových míst, kulturních památek a pohledových os, včetně vyhodnocení souběhu akceleračních oblastí AOV47–AOV50 a jejich společného vlivu na charakter historické kulturní krajiny. Současně navrhuji doplnění posouzení vlivů na poutní místo Svatá Anna, krajinné oblasti Pacovsko a Táborsko-Soběslavsko a pohledové horizonty Josafatského údolí podle § 12 zákona č. 114/1992 Sb., o ochraně přírody a krajiny. Pro případ, že významné negativní dopady na krajinný ráz a kulturně-historické hodnoty území nebudou spolehlivě vyloučeny, navrhuji vypuštění akcelerační oblasti AOV48 – Chrbonín a souvisejícího územního opatření z návrhu Změny č. 2 Územního rozvojového plánu ČR.<br>21. Podlimitní AOV<br>Akcelerační oblast AOV48 Chrbonín vykazuje dle podkladů předpokládaný instalovaný výkon pouze cca 45,5 MW, čímž nesplňuje limit „nad 50 MW" stanovený v odůvodnění Změny č. 2 ÚRP pro vymezování akceleračních oblastí celostátního významu. Vymezení AOV48 je proto v rozporu s vlastním odůvodněním pořizovatele a postrádá zákonnou i věcnou konzistenci. Návrh řešení: Požaduji vypuštění akcelerační oblasti AOV48 – Chrbonín a souvisejícího územního opatření z návrhu Změny č. 2 Územního rozvojového plánu ČR.<br>22. Chráněný receptor – Dětský domov Radenín<br>V bezprostřední blízkosti hranice akcelerační oblasti AOV48 – Chrbonín, přibližně ve vzdálenosti 500 m, se nachází Dětský domov Radenín, který představuje chráněný receptor ve smyslu nařízení vlády č. 272/2011 Sb., o ochraně zdraví před nepříznivými účinky hluku a vibrací. Jedná se o zařízení určené pro děti a mladistvé, tedy zvláště citlivou skupinu obyvatelstva, u níž je nutné posuzovat zdravotní dopady s maximální mírou opatrnosti. Dokumentace SEA neobsahuje konkrétní posouzení vlivů na tento chráněný receptor, zejména z hlediska hluku, infrazvuku, vibrací, amplitudové modulace a stroboskopického efektu (flicker efektu). V navazujících řízeních EIA proto musí být zpracováno plné hodnocení zdravotních rizik (HRA – Health Risk Assessment) a detailní akustické posouzení, které prokáže, že provozem větrných elektráren nedojde k nepříznivému ovlivnění zdraví a kvality života dětí umístěných v zařízení. Návrh řešení: Požaduji vypuštění akcelerační oblasti AOV48 – Chrbonín a souvisejícího územního opatření z návrhu Změny č. 2 Územního rozvojového plánu ČR.<br><br>**PŘIPOMÍNKY K AKCELERAČNÍ OBLASTI AOV49 – KŘEČ**<br><br>23. Nesprávný skutkový stav – vodní zdroje a hydrogeologické poměry<br>Dokumentace SEA nesprávně tvrdí, že se v území nenacházejí ochranná pásma vodních zdrojů, a z toho dovozuje zanedbatelné vlivy na vody. Současně však věcně nezohledňuje obecní a individuální studny v lokalitách Křeč, Kozmice – Za Petrovým, Černovice – V Padělkách, Vlčeves – Liščy a Svatá Anna, které slouží k zásobování obyvatel pitnou vodou. Dále návrh ignoruje toky, povrchové vody a prameniště v AOV. Nejsou dostatečně stanoveny limity zakládání VTE. Je ignorován vliv výstavby a trvání základů VTE na podzemní vody a místní hydrinové prostředí. Návrh je v rozporu s § 3 zákona č. 500/2004 Sb., správní řád, a se zákonem č. 254/2001 Sb., vodní zákon. Návrh řešení: Požadují vypuštění akcelerační oblasti AOV49 – Křeč a souvisejícího územního opatření z návrhu Změny č. 2 Územního rozvojového plánu ČR.<br>24. Rozpor s ochranou zemědělského půdního fondu (ZPF)<br>Zemědělský půdní fond tvoří přibližně 78 % území AOV49. Dokumentace připouští zábor půd I. třídy ochrany v rozsahu 2,45 ha a II. třídy ochrany v rozsahu 0,27 ha, přesto vliv označuje pouze za „mírně negativní". Návrh bagatelizuje rozsah výstavby VTE a její dopady, neřeší nebezpečí eroze půd, a nedostatečně hodnotí možnost poškození meliorací včetně nezjištění jejich rozsahu. Návrh je v rozporu se zákonem č. 334/1992 Sb., o ochraně zemědělského půdního fondu, který stanoví zvýšenou ochranu nejbonitnějších půd. Návrh řešení: Požadují vypuštění akcelerační oblasti AOV49 – Křeč a souvisejícího územního opatření z návrhu Změny č. 2 Územního rozvojového plánu ČR.<br>25. Rozpor s ochranou lesa (PUPFL)<br>Pozemky určené k plnění funkcí lesa (PUPFL) tvoří přibližně 22 % území AOV49. Dokumentace značně podceňuje, resp. ignoruje a nehodnotí rozsah zásahů spojených s výstavbou VTE a to přístupových komunikací, manipulačních ploch a související nutnou likvidaci a fragmentaci lesních porostů a jejich vliv na migrační prostupnost živočichů. Návrh je v rozporu se zákonem č. 289/1995 Sb., lesní zákon, a neprokazuje existenci převažujícího veřejného zájmu. Návrh řešení: Požaduji vypuštění akcelerační oblasti AOV49 – Křeč a souvisejícího územního opatření z návrhu Změny č. 2 Územního rozvojového plánu ČR.<br>26. Nedostatečná ochrana přírody a biodiverzity<br>SEA sama uvádí výskyt citlivých druhů ptáků a netopýrů, například krkavce velkého, motáka pochopa, čápa černého či netopýra rezavého. Biologické hodnocení neobsahuje vliv na hnízdiště orla mořského ve Mlýnech. Nebyly však dostatečně vyhodnoceny migrační trasy ani vazby na EVL Chýnovská jeskyně (CZ0314634) v rámci Natura 2000. V blízkém okolí AOV se nachází řada chráněných oblastí, které dokumentace nezmiňuje, dále cenných mokřadů a prameniš'. Územím prochází migrační koridory zvláště chráněných druhů velkých savců a lokální biokoridory a biocentra, viz územní plán obce. Dokumentace zcela podceňuje dopady výstavby na tuto skutečnost. SEA a UO stanoví zcela nedostatečná opatření na ochranu netopýrů a ptáků. Výstavba všech UO připouštěných VTE povede k naprosté devastaci celého území obledně dopravy obrovských dílů stavby, betonu, vybudování dostatečných přístupových komunikací. V oblasti nebyl vyhotoven ornitologický výzkum. Zásadním způsobem budou narušeny migrační koridory velkých savců a lokální biokoridory a biocentra. Vyskytují se chráněné druhy rostlin a živočichů neuvedené v SEA. Není dostatečná ochrana mokřadů (v UO bez ochranného pásma). V SEA je nedostatečně zjištěn rozsah mimolesní zeleně a je stanovena jeho nedostatečná ochrana. Provedeno vadné vyhodnocení vlivu na klima ze strany výstavby a provozu VTE. Návrh je v rozporu se zákonem č. 114/1992 Sb., o ochraně přírody a krajiny, s § 45i těhož zákona a s dohodou EUROBATS. Návrh řešení: Požaduji vyhotovení celoročního ornitologického a chiropterologického průzkumu v rozsahu odpovídajícím metodikám Agentury ochrany přírody a krajiny ČR a doporučením dohody EUROBATS, a to minimálně po dobu jednoho celého biologického cyklu. Současně požaduji doplnění biologického hodnocení o výskyt a migrační trasy zvláště chráněných druhů, zejména orla mořského a čápa černého, včetně vyhodnocení hnízdních, potravních a migračních vazeb v širším území. Dále požadují úplné posouzení vlivů na EVL Chýnovské jeskyně (CZ0314634) a soustavu Natura 2000, včetně kumulativních vlivů více akceleračních oblastí a vyhodnocení rizik mortality ptáků a netopýrů. Pro případ, že uvedené vlivy na biodiverzitu a zvláště chráněné druhy nebudou spolehlivě vyloučeny, požaduji vypuštění akcelerační oblasti AOV49 – Křeč a souvisejícího územního opatření z návrhu Změny č. 2 Územního rozvojového plánu ČR.<br>27. Nepřiměřené zásahy do krajinného rázu<br>Dokumentace sama připouští, že VTE budou novými dominantami viditelnými na velké vzdálenosti a mohou narušit pohledové osy na kostel sv. Jakuba Většího ve Křeči, hrad Choustník či historickou krajinu Sudkova Dolu. Současně nejsou dostatečně vyhodnoceny dopady na poutní místo Svatá Anna ani na tzv. Černovické vyhlídky. Obec Křeč je obklíčena z více stran v odstupové vzdálenosti 500 m. Dokumentace nehodnotí kumulovaný vliv všech 4 AOV47-50, chybí vizualizace dálkových pohledů a konkrétní hodnocení dopadů na kulturní a duchovní hodnoty území. Omezení výšky VTE na 250m a prezentace tohoto omezení jako zmírňujícího opatření dle SEA a UO, přičemž právě tato výška je základní příčinou zničení místního krajinného rázu, je absurdní. Návrh je v rozporu s § 12 zákona č. 114/1992 Sb., o ochraně přírody a krajiny. | |

| | | | | | | |
|---|---|---|---|---|---|---|
| | | | | | Návrh řešení: Požaduji doplnění podrobného hodnocení krajinného rázu, dálkových pohledů a kumulativních vizuálních dopadů větrných elektráren v širším území, zejména ve vztahu ke kostelu sv. Jakuba Většího ve Křečí, hradu Choustník, historické krajině Sudkova Dolu, poutnímu místu Svatá Anna a tzv. Černovickým vyhlídkám. Současně požaduji zpracování realistických vizualizací z obcí, významných vyhlídkových míst, kulturních památek a krajinných horizontů, včetně vyhodnocení souběhu akceleračních oblastí AOV47–AOV50 a jejich společného vlivu na charakter historické kulturní krajiny. Dále požaduji doplnění posouzení vlivů na pohledové osy, krajinné dominanty a dálkové horizonty podle § 12 zákona č. 114/1992 Sb., o ochraně přírody a krajiny. Pro případ, že významné negativní dopady na krajinný ráz a kulturně-historické hodnoty území nebudou spolehlivě vyloučeny, požaduji vypuštění akcelerační oblasti AOV49 – Křeč a souvisejícího územního opatření z návrhu Změny č. 2 Územního rozvojového plánu ČR.<br><br>**PŘIPOMÍNKY K AKCELERAČNÍ OBLASTI AOV50 – OBRATAŇ**<br><br>28. Nesprávný skutkový stav – vodní zdroje a hydrogeologické poměry<br>Dokumentace SEA nesprávně uvádí, že se v území nenacházejí ochranná pásma vodních zdrojů, přestože v území existují ochranná pásma evidenčních čísel 00200410 – Obrataň podzemní zdroj a 00206610 – Obrataň podzemní zdroj. Současně nejsou zohledněny studny obce Pořín v lokalitě Pinach ani závislost obyvatel okolních obcí na individuálních studních. Dále návrh ignoruje toky, povrchové vody a prameniště v AOV. Nejsou dostatečně stanoveny limity zakládání VTE. Je ignorován vliv výstavby a trvání základů VTE na podzemní vody a místní horninové prostředí. Návrh je v rozporu s § 3 zákona č. 500/2004 Sb., správní řád, a se zákonem č. 254/2001 Sb., vodní zákon. Návrh řešení: Požaduji vypuštění akceleračních oblastí AOV50 – Obrataň a souvisejícího územního opatření z návrhu Změny č. 2 Územního rozvojového plánu ČR.<br>29. Rozpor s ochranou zemědělského půdního fondu (ZPF)<br>Zemědělský půdní food tvoří přibližně 63,43 % území AOV50. Dokumentace připouští zábor půd I. třídy ochrany v rozsahu 1,38 ha a II. třídy ochrany v rozsahu 0,07 ha, přesto vliv označuje pouze za „mírně negativní". Návrh bagatelizuje rozsah výstavby VTE a její dopady, neřeší nebezpečí eroze půd, a nedostatečně hodnotí možnost polkození meliorací včetně nezjištění jejich rozsahu. Návrh je v rozporu se zákonem č. 334/1992 Sb., o ochraně zemědělského půdního fondu, který stanoví zvýšenou ochranu nejbonitnějších půd. Návrh řešení: Požaduji vypuštění akcelerační oblasti AOV50 – Obrataň a souvisejícího územního opatření z návrhu Změny č. 2 Územního rozvojového plánu ČR.<br>30. Rozpor s ochranou lesa (PUPFL)<br>Pozemky určené k plnění funkci lesa (PUPFL) tvoří přibližně 35,29 % území AOV50. Dokumentace značně podceňuje, resp. ignoruje a nebodnotí rozsah zásahů spojených s výstavbou VTE a to přístupových komunikací, manipulačních ploch a související nutnou likvidaci a fragmentaci lesních porostů a jejich vliv na migrační prostupnost živočichů. Návrh je v rozporu se zákonem č. 289/1995 Sb., lesní zákon, a nepreukazuje existenci převažujícího veřejného zájmu. Návrh řešení: Požadují vypuštění akcelerační oblasti AOV50 – Obrataň a souvisejícího územního opatření z návrhu Změny č. 2 Územního rozvojového plánu ČR.<br>31. Nedostatečná ochrana přírody a biodiverzity<br>SEA sama uvádí výskyt citlivých druhů ptáků a netopýrů, například luňáka červeného, motáka pilicha, krkavce velkého a netopýra rezavého. Nebyly však dostatečně vyhodnoceny migrační trasy, nadregionální biokoridor Čunkovský potok – Pařezitý, Roštejn ani vazby na EVL Chýnovská jeskyně (CZ0314634) v rámci Natura 2000. V blízkém okolí AOV se nachází řada chráněných oblastí, které dokumentace nezmiňuje, dále cenných mokřadů a prameniště. Územím prochází migrační koridory zvláště chráněných druhů velkých savců a lokální biokoridory a biocentra, viz územní plán obce. Dokumentace zcela podceňuje dopady výstavby na tuto skutečnost. SEA a UO stanoví zcela nedostatečná opatření na ochranu netopýrů a ptáků. Výstavba všech UO připouštěných VTE povede k naprosté devastaci celého území ohledně dopravy obrovských dílů stavby, betonu, vybudování dostatečných přístupových komunikací. V oblasti nebyl vyhotoven ornitologický výzkum. Zásadním způsobem budou narušeny migrační koridory velkých savců a lokální biokoridory a biocentra. Vyskytují se chráněné druhy rostlin a živočichů neuvedené v SEA. Není dostatečná ochrana mokřadů (v UO bez ochranného pásma ). V SEA je nedostatečně zjištěn rozsah mimolesní zeleně a je stanovena jeho nedostatečná ochrana. Provedeno vadné vyhodnocení vlivu na klima ze strany výstavby a provozu. Návrh je v rozporu se zákonem č. 114/1992 Sb., o ochraně přírody a krajiny, s § 45i téhož zákona a s dohodou EUROBATS. Návrh řešení: Navrhuji vyhotovení celoročního ornitologického a chiropterologického průzkumu v rozsahu odpovídajícím metodikám Agentury ochrany přírody a krajiny ČR a doporučením dohody EUROBATS, a to minimálně po dobu jednoho celého biologického cyklu. Dále navrhuji doplnění biologického hodnocení o podrobné vyhodnocení migračních tras ptáků a netopýrů, včetně posouzení funkčnosti nadregionálního biokoridoru Čunkovský potok – Pařezitý – Roštejn a kumulativních vlivů více akceleračních oblastí v širším území. Současně navrhuji úplné posouzení vlivů na EVL Chýnovská jeskyně (CZ0314634) a soustavu Natura 2000 podle § 45i zákona č. 114/1992 Sb., o ochraně přírody a krajiny, včetně vyhodnocení rizik mortality ptáků a netopýrů. Pro případ, že významné negativní vlivy na biodiverzitu, migrační prostupnost krajiny a zvláště chráněné druhy nebudou spolehlivě vyloučeny, navrhuji vypuštění akcelerační oblasti AOV50 – Obrataň a souvisejícího územního opatření z návrhu Změny č. 2 Územního rozvojového plánu ČR.<br>32. Nepřiměřené zásahy do krajinného rázu<br>Dokumentace sama připouští, že VTE budou novými dominantami viditelnými na velké vzdálenosti a mohou narušit pohledové vazby na hrad Kámen, hrad Choustník, hrad Šelmberk a tvrz Sudkův Důl. Současně nejsou dostatečně vyhodnoceny dopady na krajinné oblasti Pacovsko a Táborsko-Soběslavsko ani na pohledové horizonty Josafatského údolí. Dokumentace nehodnotí kumulovaný vliv všech 4 AOV47-50, chybí vizualizace dálkových pohledů a konkrétní hodnocení dopadů na kulturní a duchovní hodnoty území. Omezení výšky VTE na 250m a prezentace tohoto omezení jako zmírňujícího opatření dle SEA a UO, přičemž právě tato výška je základní příčinou zničení místního krajinného rázu, je absurdní. Návrh je v rozporu s § 12 zákona č. 114/1992 Sb., o ochraně přírody a krajiny. Návrh řešení: Navrhuji doplnění podrobného hodnocení krajinného rázu, dálkových pohledů a kumulativních vizuálních dopadů větrných elektráren v širším území, zejména ve vztahu k hradu Kámen, hradu Choustník, hradu Šelmberk, tvrzi Sudkův Důl a významným krajinným horizontům Josafatského údolí. Dále navrhuji zpracování realistických vizualizací z obcí, vyhlídkových míst, kulturních památek a pohledových os, včetně vyhodnocení souběhu akceleračních oblastí AOV47–AOV50 a jejich společného vlivu na charakter historické kulturní krajiny. Současně navrhuji doplnění posouzení vlivů na krajinné oblasti Pacovsko a Táborsko-Soběslavsko podle § 12 zákona č. 114/1992 Sb., o ochraně přírody a krajiny, včetně vyhodnocení dopadů na dálkové pohledy a krajinné dominanty. Pro případ, že významné negativní dopady na krajinný ráz a kulturně-historické hodnoty území nebudou spolehlivě vyloučeny, navrhuji vypuštění akcelerační oblasti AOV50 – Obrataň a souvisejícího územního opatření z návrhu Změny č. 2 Územního rozvojového plánu ČR.<br><br>**PŘIPOMÍNKY K AKCELERAČNÍM OBLASTEM AOV47 + AOV48 + AOV49 + AOV50**<br><br>33–36. Absence kumulativních a synergických vlivů<br>Dokumentace nehodnotí souběžné působení akceleračních oblastí AOV47, AOV48, AOV49 a AOV50, přestože společně vytvářejí souvislý pás větrných elektráren v krajině. Chybí vyhodnocení souběhu hluku, světelného znečištění, překážkového letecktého značení, fragmentace (devastace) lesů a krajiny a souběhu s koridorem vedení V406/407 Kočín–Mírovka. Návrh je v rozporu se zák. č. 100/2001 Sb., o posuzování vlivů na životní prostředí ( zejména s § 10g ), a se směrnicí 2001/42/ES. Dále chybí vyhodnocení zablokování územního rozvoje obcí a jejich obklíčení plánovanou výstavbou. Návrh řešení: Požaduji doplnění plného kumulativního a synergického posouzení všech akceleračních oblastí | |

| | | | | | | |
|---|---|---|---|---|---|---|
| | | | | | AOV47–AOV50 včetně souběhu s koridorem V406/407 Kočín–Mírovka, případně vypuštění všech akceleračních oblastí AOV47–AOV50 a souvisejících územních opatření z návrhu Změny č. 2 Územního rozvojového plánu ČR.<br>37–40. Rizika pro bezpečnost, letectví a IZS<br>V území se nachází jev ÚAP 119 – Zájmové území Ministerstva obrany, který podmiňuje umisťování vysokých staveb dalším posouzením. UO neobsahuje vyhodnocení vlivu na letecký provoz. Dokumentace současně nehodnotí dopady souvislého pásu VTE na zásahy vrtulníků integrovaného záchranného systému v lesním území. Nalézá se zde pásmo nízkého přeletu TSA 27 a to v bezprostřední blízkosti, v k.ú. Chválkov u Knl.. dokonce v přímém dotyku. Postup je v rozporu se zákonem č. 49/1997 Sb., o civilním letectví, a se zákonem č. 239/2000 Sb., o integrovaném záchranném systému. Návrh řešení: Požaduji doplnění odborného posouzení vlivů akcelerační oblasti na bezpečnost leteckého provozu, obranu státu a fungování integrovaného záchranného systému, zejména s ohledem na jev ÚAP 119 – Zájmové území Ministerstva obrany. Dále navrhuji vyhodnocení dopadů souvislého pásu větrných elektráren na zásahy vrtulníků integrovaného záchranného systému, letecké hašení lesních požárů, zdravotnickou záchrannou službu a další složky IZS v lesním území. Současně navrhuji doplnění závazných stanovisek Ministerstva obrany, Úřadu pro civilní letectví, Řízení letového provozu ČR a složek IZS k umístění větrných elektráren v dotčeném území. Pro případ, že uvedené vlivy nebudou spolehlivě vyloučeny, požaduji vypuštění všech akceleračních oblastí AOV47–AOV50 a souvisejících územních opatření z návrhu Změny č. 2 Územního rozvojového plánu ČR.<br>41–44. Nesouhlas obcí a veřejnosti<br>Dotčené obce přijaly nesouhlasná usnesení s vymezením akceleračních oblastí. Současně proběhlo referendum ve městě Černovice, které vyjádřilo nesouhlas občanů s výstavbou VTE. V obci Radenín byla podána petice proti vymezení AOV podepsaná 251 občany. Současně byla podána petice na Jihočeský kraj a Kraj Vysočinu za všechny čtyři akcelerační oblasti AOV47–AOV50 s přibližně 3.500 podpisy, což potvrzuje zásadní nesouhlas veřejnosti i samospráv, lze shrnout, že minimálně 2/3 trvale hlášených obyvatel celé oblasti jsou proti zřízení AOV47 plus uživatelé a vlastníci nemovitostí v území. Tvorba návrhu proběhla bez účasti obcí a veřejnosti, lhůta poskytnutá k připomínkám je zcela neadekvátní. Návrh je tak v rozporu s principem samosprávy a požadavky Aarhuské úmluvy. Návrh řešení: Požaduji respektování principu samosprávy a vypuštění akceleračních oblastí AOV47–AOV50 a souvisejících územních opatření z návrhu Změny č. 2 Územního rozvojového plánu ČR.<br>**PŘIPOMÍNKY K AKCELERAČNÍM OBLASTEM AOV24 + AOV47 + AOV48 + AOV49 + AOV50**<br>45–49. Nepřezkoumatelnost návrhu<br>Návrh pracuje pouze s modelovými předpokladem umístění větrných elektráren bez konkrétního rozmístění staveb a související infrastruktury. Bez znalosti konkrétní polohy nelze objektivně vyhodnotit hluk, dopady na veřejné zdraví, krajinný ráz ani dopady na obyvatele. Vyhodnocení vlivu SEA je proto naprosto formální. Návrh je proto nepřezkoumatelný podle § 172 zákona č. 500/2004 Sb., správní řád. Návrh řešení: Požaduji doplnění variant a modelů rozmístění větrných elektráren, přístupových komunikací a souvisejíci infrastruktury, případně vypuštění všech akceleračních oblastí AOV24 + AOV47 + AOV48 + AOV49 + AOV50 a souvisejících územních opatření z návrhu Změny č. 2 Územního rozvojového plánu ČR.<br>50–54. Nepřípustné odkládání posouzení vlivů<br>Klíčové vlivy na veřejné zdraví, hluk, vibrace, flicker efekt, ptáky a netopýry nejsou posouzeny nyní, ale až v budoucích navazujících řízeních nebo v monitoringu po realizaci záměru. Tím dochází k přenesení podstatných otázek mimo fázi SEA, kdy již nebude možné ovlivnit samotné vymezení území. Postup je v rozporu se zásadou prevence a se zákonem č. 100/2001 Sb. Návrh řešení: Požaduji doplnění posouzení vlivů již ve fázi SEA, zejména v oblasti veřejného zdraví, hluku, flicker efektu a vlivů na biodiverzitu. Případně vypuštění všech akceleračních oblastí AOV24 + AOV47 + AOV48 + AOV49 + AOV50 a souvisejících územních opatření z návrhu Změny č. 2 Územního rozvojového plánu ČR.<br>55–59. Nedostatečné posouzení vlivů na veřejné zdraví<br>Dokumentace neobsahuje konkrétní akustickou studii ani posouzení infrazvuku, amplitudové modulace a stroboskopického efektu. Současně připouští obytnou nebo rekreační zástavbu ve vzdálenostech okolo 500 m od hranic AOV, přičemž ve velmi mnoha případech se zejména obytné nebo rekreační objekty nacházejí přímo na hranici akceleračních oblastí nebo ve vzdálenostech kratších než 500 m. Dokumentace současně nehodnotí kumulativní zdravotní dopady souběhu více akceleračních oblastí AOV47–AOV50 na obyvatele dotčených obcí. Návrh je v rozporu se zákonem č. 258/2000 Sb., o ochraně veřejného zdraví, a s nařízením vlády č. 272/2011 Sb. Návrh řešení: Požaduji zpracování plného hodnocení zdravotních rizik (HRA), detailní akustické studie a posouzení infrazvuku, vibrací, amplitudové modulace a flicker efektu. Současně požaduji stanovení minimální odstupové vzdálenosti větrných elektráren od zastavitelného území, obytné a rekreační zástavby v rozsahu nejméně šestinásobku celkové výšky větrné elektrárny (6× výška VTE), nejméně však vždy 1km, a to s ohledem na princip předběžné opatrnosti a ochranu veřejného zdraví. Pro případ, že uvedená odstupová vzdálenost nebude stanovena, požaduji vypuštění všech akceleračních oblastí AOV24 + AOV47 + AOV48 + AOV49 + AOV50 a souvisejících územních opatření z návrhu Změny č. 2 Územního rozvojového plánu ČR.<br>60–64. Nedostatečné odůvodnění výběru lokality<br>Dokumentace vůbec nevysvětluje, proč byla zvolena právě krajina s velmi vysokým podílem lesa, kvalitní zemědělské půdy a kulturních, přírodních a zejména krajinných hodnot a vůbec dané území, co bylo (objektivně a konkrétně specifikováno) vlastně podkladem a důvodem pro volbu dané lokality. Současně nejsou porovnány méně konfliktní varianty ani brownfieldy, přestože samotný ÚRP ČR deklaruje preferenci narušených území. Postup je v rozporu s principem minimalizace dopadů a s § 172 správního řádu. Návrh řešení: Požaduji vypuštění všech akceleračních oblastí AOV24 + AOV47 + AOV48 + AOV49 + AOV50 a souvisejících územních opatření z návrhu Změny č. 2 Územního rozvojového plánu ČR.<br>65–69. Dopady na majetek a infrastrukturu<br>SEA nesprávně hodnotí vlivy na hmotné statky jako nulové, přestože lze očekávat zatížení místních komunikací, pokles hodnoty nemovitostí a zásahy do obecní infrastruktury. Pozemky a budovy v okolí VTE budou zcela znehodnoceny, když hlavní devizou jejich tržní hodnoty je právě zdejší naprostý klid a zachovalá krajina. V území se nachází i vodohospodářská infrastruktura, včetně vodojemů a vrtů, jejichž ochrana nebyla posouzena. Dokumentace ignoruje FVE (např. v části obce Mnich Chválkov v bezprostřední blízkosti hranice AOV47). Místní a krajské komunikace nejsou uzpůsobeny na nezbytný rozsah plánované výstavby. Dochází tak k nepřiměřenému zásahu do vlastnických práv podle čl. 11 Listiny základních práv a svobod. Návrh řešení: Navrhuji doplnění podrobného posouzení dopadů větrných elektráren na hmotné statky, místní komunikace, technickou a vodohospodářskou infrastrukturu, včetně vodojemů, vodovodních řadů a dalších zařízení sloužících k zásobování obyvatel pitnou vodou. Dále navrhuji vyhodnocení dopadů přepravy nadrozměrných komponent na stav silnic nižších tříd, mostů a obecních komunikací, včetně návrhu konkrétních opatření k ochraně infrastruktury a majetku obcí. Současně navrhuji doplnění posouzení vlivů na hodnotu nemovitostí, kvalitu bydlení a výkon vlastnických práv obyvatel dotčeného území podle čl. 11 Listiny základních práv a svobod. Pro případ, že významné negativní dopady na majetek, infrastrukturu a vlastnická práva nebudou spolehlivě vyloučeny, navrhuji vypuštění všech akceleračních oblastí AOV24 + AOV47 + AOV48 + AOV49 + AOV50 a souvisejících územních opatření z návrhu Změny č. 2 Územního rozvojového plánu ČR.<br>70–74. Rozpor s principem minimalizace dopadů a veřejným zájmem, rozpor s ústavním pořádkem<br>Akcelerační oblasti mají být podle odůvodnění URP ČR vymezovány v územích s nízkým konfliktním potenciálem. AOV24 + AOV47 + AOV48 + AOV49 + AOV50 vykazují vysoce konfliktní střety s ochranou vod, lesa, ZPF, biodiverzity, krajinného rázu i veřejného zdraví. Návrh proto neprokazuje proporcionalitu zásahu ani převahu veřejného zájmu nad negativními dopady. Nadto veřejný zájem na stavbě VTE a navíc | |

## Příloha č. 5zp – Vyhodnocení připomínek obcí a veřejnosti

| Poř. č. | Připomínkové místo | Číslo jednací | Článek | AO | Připomínka | Vyhodnocení |
|---|---|---|---|---|---|---|
| | | | | | takovýmto způsobem není nikde výslovně definován. AOV a UO neodůvodněně zvýhodňují jednu skupinu subjektů před jinými konkrétně investory VTE před občany a obyvateli zasažených obcí a vlastníky nemovitostí, což je v rozporu zejména s čl. 3 odst.1, čl. 4 odst. 3,4, čl. 7, čl. 8, čl. 101 odst.1. Ústavy ČR. Návrh řešení: Požadují doplnění řádného vyhodnocení proporcionality zásahu do území a prokázání převahy veřejného zájmu nad negativními dopady na životní prostředí, krajinu, veřejné zdraví a majetková práva obyvatel. Současně požadují doplnění variantního posouzení méně konfliktních lokalit, včetně brownfieldů a území s nižším střetem s ochranou vod, lesa, zemědělského půdního fondu, biodiverzity a krajinného rázu. Dále požadují přepracování návrhu tak, aby akcelerační oblasti byly vymezovány pouze v územích s prokazatelně nízkým konfliktním potenciálem v souladu s odůvodněním ÚRP ČR a principem minimalizace dopadů. Pro případ, že proporcionalita zásahu a převaha veřejného zájmu nebudou spolehlivě prokázány, požadují vypuštění všech akceleračních oblastí AOV24 + AOV47 + AOV48 + AOV49 + AOV50 a souvisejících územních opatření z návrhu Změny č. 2 Územního rozvojového plánu ČR.<br>75–79. Nedostatečnost zmírňujících opatření<br>Stanovená opatření jsou převážně obecná, formální a deklaratorní, například omezení výšky VTE na 200 nebo 250 m, a zejména odporující zjištěním v rámci SEA. Dokumentace neobsahuje konkrétní opatření pro ochranu obyvatelstva před hlukem, dalšími výše uvedenými fyzikálními jevy, světelným znečištěním nebo pro zachování migrační prostupnosti krajiny. Závěr o dostatečnosti opatření je proto nepodložený a v rozporu se zákonem č. 100/2001 Sb. Návrh řešení: Navrhují doplnění konkrétních a závazných zmírňujících opatření pro ochranu obyvatelstva před hlukem, infrazvukem, amplitudovou modulací, vibracemi, stroboskopickým efektem a světelným znečištěním. Dále navrhují doplnění opatření pro zachování migrační prostupnosti krajiny, ochranu ptáků a netopýrů a omezení kumulativních dopadů více akceleračních oblastí v širším území. Současně navrhují stanovení jasných podmínek pro monitoring, kontrolu a vyhodnocování dopadů nezávislými odbornými institucemi, nikoliv pouze provozovateli větrných elektráren. Dále navrhují stanovení minimální odstupové vzdálenosti větrných elektráren od obytné a rekreační zástavby v rozsahu nejméně šestinásobku celkové výšky větrné elektrárny (6× výška VTE), nejméně však vždy 1km. Pro případ, že účinná a konkrétní zmírňující opatření nebudou doplněna a jejich funkčnost spolehlivě prokázána, navrhují vypuštění všech akceleračních oblastí AOV24 + AOV47 + AOV48 + AOV49 + AOV50 a souvisejících územních opatření z návrhu Změny č. 2 Územního rozvojového plánu ČR.<br>80–84. Vnitřní rozpory a nedostatečný monitoring<br>SEA současně tvrdí, že kumulativní vlivy nebyly zjištěny, ale zároveň připouští jejich existenci při souběhu více AOV. Monitoring je nepřípustně navržen až po realizaci záměru a převážně v režii provozovatelů. Dokumentace je proto vnitřně rozporná a nepřezkoumatelná. Návrh řešení: Navrhují doplnění nezávislého a transparentního systému monitoringu, který bude prováděn již před realizací záměru a následně i v průběhu provozu větrných elektráren. Dále navrhují, aby monitoring nebyl zajišťován pouze provozovateli větrných elektráren, ale také nezávislými odbornými institucemi a orgány ochrany přírody, veřejného zdraví a životního prostředí. Současně navrhují doplnění konkrétních metodik, rozsahu a kontrolních mechanismů monitoringu hluku, infrazvuku, mortality ptáků a netopýrů, migračních tras, krajinného rázu a kumulativních vlivů. Pro případ, že nebude zajištěn nezávislý, odborný a přezkoumatelný monitoring vlivů záměru, navrhují vypuštění všech akceleračních oblastí AOV24 + AOV47 + AOV48 + AOV49 + AOV50 a souvisejících územních opatření z návrhu Změny č. 2 Územního rozvojového plánu ČR.<br>85–89. Absence variantního řešení<br>Dokumentace neposuzuje alternativní lokality ani modely a varianty rozmístění, počtu či výšky VTE. Není prokázáno, že navržená varianta představuje řešení s nejmenšími dopady na životní prostředí a obyvatele. Není ani tvrzen a prokazován veřejný zájem zřízení AOV. Postup je v rozporu se směrnicí 2001/42/ES a zákonem č. 100/2001 Sb. Návrh řešení: Navrhují doplnění variantního posouzení akceleračních oblastí, včetně alternativních lokalit, jiného rozmístění větrných elektráren, nižšího počtu staveb a variant s menší výškou větrných elektráren. Dále navrhují vyhodnocení méně konfliktních řešení, zejména využití brownfieldů, narušených území a lokalit s nižším střetem s ochranou přírody, krajinného rázu, veřejného zdraví a obytné zástavby. Současně navrhují doplnění srovnávací analýzy jednotlivých variant z hlediska dopadů na životní prostředí, veřejné zdraví, biodiverzitu, krajinný ráz a majetková práva obyvatel. Pro případ, že nebude prokázáno, že navržená varianta představuje řešení s nejmenšími dopady na životní prostředí a obyvatele, navrhují vypuštění všech akceleračních oblastí AOV24 + AOV47 + AOV48 + AOV49 + AOV50 a souvisejících územních opatření z návrhu Změny č. 2 Územního rozvojového plánu ČR.<br>90–94. Nepřiměřenost zásahu do území<br>Navržené řešení představuje brutální zásah do charakteru krajiny, kvality života obyvatel i majetkových práv a narušení jejich legitimního očekávání, že tyto hodnoty budou zachovány. Nebylo prokázáno (dokumentace se tím ani nezabývá), že negativní dopady nelze dosáhnout jiným, méně konfliktním řešením. Návrh tak nesplňuje princip proporcionality vyžadovaný správním právem i judikaturou správních soudů. Návrh řešení: Navrhují doplnění řádného posouzení proporcionality zásahu do území, včetně vyhodnocení dopadů na krajinný ráz, kvalitu života obyvatel, veřejné zdraví, majetková práva a charakter venkovského prostředí. Dále navrhují prokázání, že sledovaného veřejného zájmu nelze dosáhnout jiným, méně konfliktním řešením s nižšími dopady na obyvatele a životní prostředí. Současně navrhují doplnění variantního řešení a vyhodnocení méně zatěžujících alternativ v souladu s principem proporcionality a minimalizace zásahů do práv obyvatel. Pro případ, že proporcionalita zásahu a nezbytnost navrženého řešení nebudou spolehlivě prokázány, navrhují vypuštění všech akceleračních oblastí AOV24 + AOV47 + AOV48 + AOV49 + AOV50 a souvisejících územních opatření z návrhu Změny č. 2 Územního rozvojového plánu ČR.<br>95–99. Riziko lesních požárů a omezení možností hašení<br>AOV24 + AOV47 + AOV48 + AOV49 + AOV50 se z významné části nacházejí v lesních porostech nebo v jejich bezprostřední blízkosti. Dokumentace SEA však vůbec nehodnotí riziko vzniku a šíření lesních požárů ani dopady souvislého pásu větrných elektráren na možnosti zásahu jednotek požární ochrany a integrovaného záchranného systému. Dokumentace současně nehodnotí kumulativní dopad souvislého pásu cca 88 větrných elektráren v AOV47–AOV50 na krizové řízení a požární bezpečnost krajiny. V podmínkách probíhající klimatické změny a narůstajícího rizika sucha představuje rozsáhlá industrializace lesních hřebenů významné zvýšení požárního rizika v území. Návrh je v rozporu se zásadou prevence podle § 2900 občanského zákoníku, s požadavky zákona č. 133/1985 Sb., o požární ochraně, a s požadavkem řádného vyhodnocení rizik podle zákona č. 100/2001 Sb., o posuzování vlivů na životní prostředí. Návrh řešení: Požadují doplnění podrobného posouzení požárních rizik, možností zásahu HZS a dopadů souvislého pásu větrných elektráren na letecké hašení lesních požárů, krizové řízení a evakuaci obyvatel. Současně požadují stanovisko HZS a odborné vyhodnocení dostupnosti území pro zásahovou techniku v podmínkách rozsáhlých lesních požárů. Pro případ, že uvedená rizika nebudou spolehlivě vyloučena, požadují vypuštění akceleračních oblastí AOV24 + AOV47 + AOV48 + AOV49 + AOV50 a souvisejících územních opatření z návrhu Změny č. 2 Územního rozvojového plánu ČR.<br>100. Procesní vada – neúplné zveřejnění koordinačního výkresu<br>Proces zveřejnění návrhu Změny č. 2 ÚRP vykazuje vady, neboť koordinační výkres nebyl zveřejněn v úplné podobě a chybí zde údaje k identifikaci katastrálních parcel k přesnému určení hranice AOV. Ve zveřejněné dokumentaci absentovaly záměry FVE, přestože představují významnou součást navrhovaného využití území a mají zásadní význam pro posouzení kumulativních a synergických vlivů. Veřejnosti tak nebyla umožněna řádná orientace v návrhu ani efektivní uplatnění připomínek, čímž mohlo dojít ke zkrácení procesních práv veřejnosti. Návrh řešení: Požadujeme vypořádání této procesní vady v souladu se zásadou ochrany práv veřejnosti a transparentnosti procesu pořizování opatření obecné povahy. | |

| | | | | | | |
|---|---|---|---|---|---|---|
| | | | | | Jirák Jiří | |

| | | | | | | |
|---|---|---|---|---|---|---|
| | | | | | III. NÁZEV ZÁMĚRU<br><br>**Akcelerační oblasti na území Jihočeského kraje (okresy Jindřichův Hradec a Tábor) a Kraje Vysočina (okres Pelhřimov): AOV24 – Lodhéřov, AOV47 – Bukovec, AOV48 – Chrbonín, AOV49 – Křeč a AOV50 – Obrataň.**<br><br>IV. DOTČENÉ ÚZEMÍ<br><br>**AOV24 – Lodhéřov**<br>Rozloha plochy 3,9 km2, max. výkon 42 MW, max. počet věží 12, max. výška věží 200 m.<br>Katastrální území: Lodhéřov, Studnice u Lodhéřova a Velký Ratmírov.<br>**AOV47 – Bukovec**<br>Rozloha plochy 11,8 km2, max. výkon 115,5 MW, max. počet věží 33, max. výška věží 250 m.<br>Katastrální území: Březina u Deštné, Bořetín, Dobešov u Černovic, Drunče, Hojovice, Chválkov u Kamenice nad Lipou, Psárov, Třiklasovice a Vlkosovice.<br>**AOV48 – Chrbonín**<br>Rozloha plochy 4,9 km2, max. výkon 45,5 MW, max. počet věží 13 VTE, max. výška věží 250 m.<br>Katastrální území: Hroby, Chrbonín, Kozmice u Chýnova, Mlýny u Choustníku, Radenín a Vlčeves.<br>**AOV49 – Křeč**<br>Rozloha plochy 8,4 km2, max. výkon 84 MW, max. počet věží 24, max. výška věží 200 m.<br>Katastrální území: Bezděčín u Obrataně, Černovice u Tábora, Kozmice u Chýnova, Křeč, Nové Dvory u Pořína, Střítež u Černovic a Sudkův Důl.<br>**AOV50 – Obrataň**<br>Rozloha plochy 6,5 km2, max. výkon 63 MW, max. počet věží 18, max. výška věží 250 m.<br>Katastrální území: Bezděčín u Obrataně, Hrobská Zahrádka, Nové Dvory u Pořína, Obrataň, Pořín a Prasetín.<br><br>V. STANOVISKO<br><br>**S návrhem Územního opatření k AOV24 – Lodhéřov, AOV47 – Bukovec, AOV48 – Chrbonín, AOV49 – Křeč a AOV50 – Obrataň (UO) zásadně nesouhlasím a požaduji jejich vyřazení ze Změny č. 2 Územního rozvojového plánu ČR, případně jejich zásadní přepracování. Návrh vykazuje závažné nedostatky z hlediska zákonnosti, ochrany životního prostředí, ochrany veřejného zdraví i ochrany práv obyvatel dotčeného území.**<br><br>Návrh akceleračních oblastí AOV24 – Lodhéřov, AOV47 – Bukovec, AOV48 – Chrbonín, AOV49 – Křeč a AOV50 je v rozporu s principem předběžné opatrnosti, požadavky na ochranu veřejného zdraví, ochranu přírody a krajiny, ochranu vodních zdrojů i se zásadou proporcionality zásahu do území. Současně nebyly dostatečně vyhodnoceny kumulativní a synergické vlivy souběhu | |

| | | | | | | |
|---|---|---|---|---|---|---|
| | | | | | akceleračních oblastí AOV47 – Bukovec, AOV48 – Chrbonín, AOV49 – Křeč a AOV50 – Obrataň a zamýšlené stavby větrných elektráren (VTE) při naplnění stanovených limitů (zejména výška a množství).<br><br>Dokumentace SEA (SEA) a UO v předložené podobě není dostatečně odůvodněná, neobsahuje konkrétní odborné podklady a v řadě oblastí odkládá podstatné posouzení vlivů až do budoucích navazujících řízení. Návrh je proto nepřezkoumatelný a v rozporu s právními předpisy České republiky i Evropské unie. Současně může mít závažné dopady na krajinný ráz, biodiverzitu, vodní poměry, kulturně-historické hodnoty území i kvalitu života obyvatel.<br><br>Požaduji proto především vypuštění akceleračních oblastí AOV24 – Lodhéřov, AOV47 – Bukovec, AOV48 – Chrbonín, AOV49 – Křeč a AOV50 – Obrataň a souvisejícího územního opatření z návrhu Změny č. 2 Územního rozvojového plánu ČR. Pro případ, že tomuto požadavku nebude vyhověno, požaduji zásadní přepracování návrhu, zejména doplnění plného vyhodnocení kumulativních vlivů, ochrany veřejného zdraví, ochrany PUPFL, vlivů na soustavu Natura 2000, chráněné živočichy, krajinný ráz, vodní zdroje a majetková práva obyvatel. Současně žádám, aby všechny připomínky byly řádně a individuálně vypořádány v souladu se zákonem, včetně konkrétního a přezkoumatelného odůvodnění způsobu jejich vypořádání.<br><br>**VI. PŘIPOMÍNKY K AKCELERAČNÍM OBLASTEM AOV24, AOV47, AOV48, AOV49 a AOV50**<br><br>**PŘIPOMÍNKY K AKCELERAČNÍ OBLASTI AOV24 – LODHÉŘOV**<br><br>1. Nesprávně zjištěný skutkový stav – ochranná pásma vodních zdrojů, rozpor s ochranou vod<br>Dokumentace SEA nesprávně uvádí, že se v území nenacházejí ochranná pásma vodních zdrojů, přestože v území existuje ochranné pásmo evidenčního čísla 00242303 – Přehlov ŽtŘ podzemní S1, S2. Současně není zohledněna závislost obyvatel na individuálních studních. Obec Lodhéřov a zejména místní část Studnice se dlouhodobě potýkají s nedostatkem pitné vody ve studních a s omezeným zásobováním obyvatel pitnou vodou. Dále návrh ignoruje toky, povrchové vody a prameniště v AOV. Nejsou dostatečně stanoveny limity zakládání VTE. Je ignorován vliv výstavby a trvání základů VTE na podzemní vody a místní horninové prostředí. Návrh je v rozporu s § 3 zákona č. 500/2004 Sb., správní řád, a se zákonem č. 254/2001 Sb., vodní zákon. Návrh řešení: Požaduji vypuštění akcelerační oblasti AOV24 – Lodhéřov a souvisejícího územního opatření z návrhu Změny č. 2 Územního rozvojového plánu ČR.<br>2. Rozpor s ochranou zemědělského půdního fondu (ZPF)<br>Zemědělský půdní fond tvoří přibližně 70 % území AOV24. Dokumentace připouští zábor půd I. třídy ochrany v rozsahu 0,08 ha a II. třídy ochrany v rozsahu 0,59 ha, přesto vliv označuje pouze za „mírně negativní". Návrh bagatelizuje rozsah výstavby VTE a její dopady, neřeší nebezpečí eroze půd, a nedostatečně hodnotí možnost poškození meliorací včetně nezjištění jejich rozsahu. Návrh je v rozporu se zákonem č. 334/1992 Sb., o ochraně zemědělského půdního fondu, který stanoví zvýšenou ochranu nejbonitnějších půd. Návrh řešení: Požaduji vypuštění akcelerační oblasti AOV24 – Lodhéřov a souvisejícího územního opatření z návrhu Změny č. 2 Územního rozvojového plánu ČR.<br>3. Rozpor s ochranou lesa (PUPFL)<br>Pozemky určené k plnění funkcí lesa (PUPFL) tvoří přibližně 30 % území AOV24, tedy téměř třetinu celé oblasti. Dokumentace značně podceňuje a nehodnotí rozsah zásahů spojených s výstavbou VTE a to přístupových komunikací, manipulačních ploch a nutnou související likvidací a fragmentací lesních porostů a jejich vliv na migrační prostupnost živočichů. Návrh je v rozporu se zákonem č. 289/1995 Sb., lesní zákon, a neprokazuje existenci převažujícího veřejného zájmu. Návrh řešení: Požaduji vypuštění akcelerační oblasti AOV24 – Lodhéřov a souvisejícího územního opatření z návrhu Změny č. 2 Územního rozvojového plánu ČR.<br>4. Nedostatečná ochrana přírody a biodiverzity<br>SEA sama uvádí výskyt citlivých druhů ptáků a netopýrů, například čápa černého, motáka pochopa, motáka pilicha, krkavce velkého nebo netopýra rezavého. Nebyly však dostatečně vyhodnoceny migrační trasy ani možné dopady na CHKO Třeboňsko. Chybí potvrzený výskyt orla mořského a čápa černého. V oblasti nebyl vyhotoven ornitologický výzkum. Posouzení pro SEA trvalo jen 5 měsíců a není proto dostatečné. SEA a UO stanoví zcela nedostatečná opatření na ochranu netopýrů a ptáků. Postup je v rozporu se zákonem č. 114/1992 Sb., o ochraně přírody a krajiny. Návrh řešení: Požaduji vyhotovení celoročního ornitologického a chiropterologického průzkumu, včetně vyhodnocení migračních tras ptáků a netopýrů, kumulativních vlivů a dopadů na CHKO Třeboňsko. Současně požaduji doplnění biologických průzkumů o výskyt zvláště chráněných druhů, zejména orla mořského a čápa černého, a následné nové vyhodnocení vlivů v rámci SEA. Pro případ, že uvedené nedostatky nebudou řádně odstraněny, požaduji vypuštění akcelerační oblasti AOV24 – Lodhéřov a souvisejícího územního opatření z návrhu Změny č. 2 Územního rozvojového plánu ČR.<br>5. Nedostatečné posouzení vlivů na veřejné zdraví<br>Dokumentace neobsahuje konkrétní akustickou studii ani posouzení infrazvuku, amplitudové modulace, vibrací a stroboskopického efektu a současně nehodnotí celkové zatížení území z hlediska souběhu těchto vlivů. Současně sama připouští riziko obtěžování v okrajové zástavbě Lodhéřova v noční době. Vzhledem k reliéfu kotliny, ve které Lodhéřov leží, existuje riziko odrazů a zesílení akustického tlaku. Návrh je v rozporu se zákonem č. 258/2000 Sb., o ochraně veřejného zdraví, a s nařízením vlády č. 272/2011 Sb. Návrh řešení: Požaduji zpracování detailní akustické studie a plného hodnocení zdravotních rizik (HRA), které posoudí hluk, infrazvuk, amplitudovou modulaci, stroboskopický efekt a kumulativní vlivy větrných elektráren na obyvatele Lodhéřova a okolních sídel, a to včetně noční doby. Současně požaduji vyhodnocení vlivu reliéfu kotliny na šíření hluku, vznik odrazů a možné zesilování akustického tlaku v zastavěném území. Dále požadují stanovení minimální odstupové vzdálenosti větrných elektráren od obytné a rekreační zástavby v rozsahu nejméně v rozsahu nejméně šestinásobku celkové výšky větrné elektrárny (6× výška VTE), nejméně však vždy 1km. Pro případ, že uvedené vlivy nebudou spolehlivě vyloučeny, požaduji vypuštění akcelerační oblasti AOV24 – Lodhéřov a souvisejícího územního opatření z návrhu Změny č. 2 Územního rozvojového plánu ČR.<br>6. Rizika pro bezpečnost, letectví a IZS<br>V území se nachází jev ÚAP 119 – Zájmové území Ministerstva obrany, který podmiňuje umisťování vysokých staveb dalším posouzením. Do území zasahuje Grid ATZ a ochranné pásmo letiště LKJH Jindřichův Hradec. Dokumentace současně nehodnotí dopady souvislého pásu VTE na zásahy vrtulníků integrovaného záchranného systému v lesním území. Postup je v rozporu se zákonem č. 49/1997 Sb., o civilním letectví, a se zákonem č. 239/2000 Sb., o integrovaném záchranném systému. Návrh řešení: Požaduji doplnění odborného posouzení vlivů akcelerační oblasti AOV24 – Lodhéřov na bezpečnost leteckého provozu, obranu státu a fungování integrovaného záchranného systému, zejména s ohledem na jev ÚAP 119 – Zájmové území Ministerstva obrany, Grid ATZ a ochranné pásmo letiště LKJH Jindřichův Hradec. Současně požaduji vyhodnocení dopadů souvislého pásu větrných elektráren na zásahy vrtulníků IZS, letecké hašení lesních požárů, zdravotnické záchranné služby a policejních vrtulníků, včetně posouzení bezpečnosti letových koridorů a omezení manévrovacích možností v lesním území. Dále požadují stanoviska Ministerstva obrany, Úřadu pro civilní letectví, Řízení letového provozu ČR a složek IZS k umístění větrných elektráren v daném území. Pro případ, že uvedené bezpečnostní a letecké vlivy nebudou spolehlivě vyloučeny, požadují vypuštění akcelerační oblasti AOV24 – Lodhéřov a souvisejícího územního opatření z návrhu Změny č. 2 Územního rozvojového plánu ČR.<br>7. Nepřiměřené zásahy do krajinného rázu | |

| | | | | | | |
|---|---|---|---|---|---|---|
| | | | | | Dokumentace sama připouští, že VTE budou novými výškovými dominantami viditelnými na velké vzdálenosti. Dotčeno může být působení kulturně-historických dominant, zejména zámku Červená Lhota a městské památkové rezervace Jindřichův Hradec, včetně významných pohledových vazeb. Chybí vizualizace dálkových pohledů a konkrétní hodnocení dopadů na kulturní a duchovní hodnoty území. Návrh je v rozporu s § 12 zákona č. 114/1992 Sb., o ochraně přírody a krajiny. Návrh řešení: Požaduji doplnění podrobného hodnocení krajinného rázu, vizualizace dálkových pohledů a vizuálních dopadů větrných elektráren na kulturně-historické dominanty území, zejména zámek Červená Lhota, městskou památkovou rezervaci Jindřichův Hradec a související pohledové osy a krajinné horizonty. Současně požaduji zpracování vizualizací z významných vyhlídkových míst, památkově chráněných území a dálkových pohledů, včetně vyhodnocení kumulativních vizuálních dopadů s dalšími záměry větrných elektráren v širším území. Dále požaduji posouzení souladu návrhu s ochranou kulturní krajiny a charakteru historického krajinného rázu podle § 12 zákona č. 114/1992 Sb., o ochraně přírody a krajiny. Pro případ, že významné negativní dopady na krajinný ráz a kulturně-historické hodnoty území nebudou společně vyloučeny, požaduji vypuštění akcelerační oblasti AOV24 – Lodhéřov a souvisejícího územního opatření z návrhu Změny č. 2 Územního rozvojového plánu ČR.<br>8. Podlimitní AOV<br>Akcelerační oblast AOV24 Lodhéřov vykazuje dle podkladů předpokládaný instalovaný výkon pouze cca 42 MW, čímž nesplňuje limit „nad 50 MW" stanovený v odůvodnění Změny č. 2 ÚRP pro vymezování akceleračních oblastí celostátního významu. Vymezení AOV24 je proto v rozporu s vlastním odůvodněním pořizovatele a postrádá zákonnou i věcnou konzistenci. Návrh řešení: Požaduji vypuštění akcelerační oblasti AOV24 – Lodhéřov a souvisejícího územního opatření z návrhu Změny č. 2 Územního rozvojového plánu ČR.<br>9. Nesouhlas obce a veřejnosti<br>Dotčená obec přijala nesouhlasné usnesení s vymezením akcelerační oblasti. Současně byla podána petice proti AOV24 s podpisy většiny místních občanů. Návrh je tak v rozporu s principem samosprávy a požadavky Aarhuské úmluvy. Návrh řešení: Požaduji vypuštění akcelerační oblasti AOV24 – Lodhéřov a souvisejícího územního opatření z návrhu Změny č. 2 Územního rozvojového plánu ČR.<br><br>**PŘIPOMÍNKY K AKCELERAČNÍ OBLASTI AOV47 – BUKOVEC**<br><br>10. Nesprávně zjištěný skutkový stav – ochranná pásma vodních zdrojů, rozpor s ochranou vod<br>Dokumentace SEA nesprávně uvádí, že se v území nenacházejí ochranná pásma vodních zdrojů, přestože v území existují ochranná pásma evidenčního čísla 00299703 – Drunče, Březina (vrt 501) a 00323810 – Hojovice (studna 5). Současně nejsou zohledněny další využívané zdroje pitné vody v Psárově a Bořetíně (zejména stávající obecní vrt o hloubce 50m a vodojem, oboje ve vzdálenosti do 300m od hranice AOV47, dtto plánovaný obecní vrt a přívod k vodojemu) ani závislost obyvatel na individuálních studních. Dále návrh ignoruje toky, povrchové vody a prameniště v AOV. Nejsou dostatečně stanoveny limity zakládání VTE. Je ignorován vliv výstavby a trvání základů VTE na podzemní vody a místní horninové prostředí. Není zjištěn rozsah poddolovaných oblastí. Návrh je v rozporu s § 3 zákona č. 500/2004 Sb., správní řád, a se zákonem č. 254/2001 Sb., vodní zákon. Návrh řešení: Požaduji vypuštění akcelerační oblasti AOV47 – Bukovec a souvisejícího územního opatření z návrhu Změny č. 2 Územního rozvojového plánu ČR.<br>11. Rozpor s ochranou zemědělského půdního fondu (ZPF)<br>Zemědělský půdní fond tvoří přibližně 48,32 % území AOV47. Dokumentace připouští zábor půd I. třídy ochrany v rozsahu 2,31 ha a II. třídy ochrany v rozsahu 0,10 ha, přesto vliv označuje pouze za „mírně negativní". Návrh bagatelizuje rozsah výstavby VTE a její dopady, neřeší nebezpečí eroze půd, a nedostatečně hodnotí možnost poškození meliorací včetně nezjištění jejich rozsahu. Návrh je v rozporu se zákonem č. 334/1992 Sb., o ochraně zemědělského půdního fondu, který stanoví zvýšenou ochranu nejbonitnějších půd. Návrh řešení: Požaduji vypuštění akcelerační oblasti AOV47 – Bukovec a souvisejícího územního opatření z návrhu Změny č. 2 Územního rozvojového plánu ČR.<br>12. Rozpor s ochranou lesa (PUPFL)<br>Pozemky určené k plnění funkcí lesa (PUPFL) tvoří přibližně 51,58 % území AOV47, tedy více než polovinu celé oblasti. Dokumentace značně podceňuje, resp. ignoruje a nebodnotí rozsah zásahů spojených s výstavbou VTE a to přístupových komunikací, manipulačních ploch a souvisejícími nutnou likvidací a fragmentací lesních porostů a jejich vliv na migrační prostupnost živočichů. Návrh je v rozporu se zákonem č. 289/1995 Sb., lesní zákon, a neprokazuje existenci převažujícího veřejného zájmu. Návrh řešení: Požaduji vypuštění akcelerační oblasti AOV47 – Bukovec a souvisejícího územního opatření z návrhu Změny č. 2 Územního rozvojového plánu ČR.<br>13. Nedostatečná ochrana přírody a biodiverzity<br>V blízkém okolí AOV 47 se nachází řada chráněných oblastí, dokumentace nezmiňuje PP Hučský potok (vzdálenost cca 2.000 m, ochranné pásmo 330 ha), dále cenných mokřadů a prameniší, dále významný biotop u rybníka Táta pobíží hranice AOV. SEA sama uvádí výskyt citlivých druhů ptáků a netopýrů, například motáka pilicha, datla černého nebo netopýra rezavého, a dalších druhů netopýrů, neuvádí však, že tyto výskyty jsou významné v samotné AOV, nejen v jejím blízkém okolí. Nálezy netopýrů dle ČESON jsou dle jeho evidence přímo v AOV47 (Bořetín) a dále v blízkém okolí (Předboř, Choustník, Dobešov u Černovic, Lidmaň, Těmice). Nebyly dostatečně vyhodnoceny migrační trasy ani možné dopady na EVL. Chýnovské jeskyně (CZ0314634) v rámci soustavy Natura 2000. Středem celého území prochází migrační koridory zvláště chráněných druhů velkých savců a lokální biokoridory a biocentra, viz územní plány všech obcí v AOV. Dokumentace zcela podceňuje dopady výstavby na tuto skutečnost. SEA a UO stanoví zcela nedostatečná opatření na ochranu netopýrů a ptáků. Výstavba 33 VTE povede k nárazové devastaci celého území ohledně dopravy obrovských dílů stavby, betonu, vybudování dostatečných přístupových komunikací na zalesněný střed celé AOV 47. Chybí potvrzený výskyt orla mořského, sokola stěhovavého, luňáka červeného, ledňáčka říčního, čápa černého. V oblasti nebyl vyhotoven ornitologický výzkum. Zásadním způsobem budou narušeny migrační koridory velkých savců a lokální biokoridory a biocentra. Vyskytují se chráněné druhy vachta trojlistá, pestnatec májový, skokan skřehotavý, kuňka obecná. Není dostatečná ochrana mokřadů (v UO bez ochranného pásma). V SEA je nedostatečně zjištěn rozsah mimolesní zeleně a je stanovena jeho nedostatečná ochrana. Provedeno vadné vyhodnocení vlivu na klima ze strany výstavby a provozu VTE. Posouzení pro SEA trvalo jen 5 měsíců a není proto dostatečné. Postup je v rozporu se zákonem č. 114/1992 Sb., o ochraně přírody a krajiny, a s mezinárodní dohodou EUROBATS. Návrh řešení: Požaduji vyhotovení celoročního ornitologického a chiropterologického průzkumu v rozsahu odpovídajícím metodikám Agentury ochrany přírody a krajiny ČR a doporučením dohody EUROBATS, a to minimálně po dobu jednoho celého biologického cyklu. Současně požaduji doplnění biologického hodnocení o výskyt a migrační trasy zvláště chráněných druhů, zejména orla mořského a čápa černého, včetně vyhodnocení hnízdních, potravních a migračních vazeb v širším území. Dále požaduji úplné posouzení vlivů na EVL Chýnovské jeskyně (CZ0314634) a soustavu Natura 2000, včetně kumulativních vlivů více akceleračních oblastí a vyhodnocení rizik mortality ptáků a netopýrů. Pro případ, že uvedené vlivy na biodiverzitu a zvláště chráněné druhy nebudou společně vyloučeny, požaduji vypuštění akcelerační oblasti AOV47 – Bukovec a souvisejícího územního opatření z návrhu Změny č. 2 Územního rozvojového plánu ČR.<br>14. Nedostatečné posouzení vlivů na veřejné zdraví<br>Dokumentace neobsahuje konkrétní akustickou studii ani posouzení vibrací, infrazvuku, amplitudové modulace a stroboskopického efektu, v tomto směru je zcela bez odůvodnění a současně nehodnotí celkové zatížení území z hlediska souběhu těchto vlivů. Dokumentace uvádí, že se předpokládá ve vzdálenosti 500m hluková hladina 37dB na 1 VTE, přičemž toto tvrzení není podloženo žádnou studií (takto vysoké a rozměrné VTE se v ČR ani nenacházejí) ani bližším zdůvodněním a nebere vůbec v úvahu kumulaci více zdrojů hluku – více VTE a ani sílu větru a specifický způsob měření u VTE. Současně sama připouští, že některé obytné objekty se nacházejí ve vzdálenostech kratších než 500 m od hranice AOV47. Řada obytných objektů se způsobem využití rodinný dům je blíže než 500 m k hranici AOV 47, jde konkrétně o tyto obytné objekty v: k.ú. Bořetín č.p.: [ ] k.ú. Dobešov ( Cihelny ) č.p. [ ] 32, 57, k.ú. Vlkosovice č.p.: [ ] k.ú. Drunče č.p.:1, 2, 3, 4, 12, 48, 40, k.ú. Březina u JH č.p.: [ ] k.ú. Třeklasovice č.p. [ ] k.ú. Psárov č.p.: [ ] k.ú. Hojovice č.p.: [ ] | |

| | | | | | | |
|---|---|---|---|---|---|---|
| | | | | | 63, 46, k.ú. Chválkov u KnL. č.p. 94, 14, Rutov č.p.: 62, 68, 60. Návrh je v rozporu se zákonem č. 258/2000 Sb., o ochraně veřejného zdraví, a s nařízením vlády č. 272/2011 Sb. Sama vzdálenost 500m je z hlediska ochrany veřejného zdraví naprosto nedostatečná. Samotná výstavba dále velmi výrazným způsobem zatíží hlukem, prašností, blokováním dopravy celé území, jedná se o tisíce m3 betonu apod. Návrh řešení: Požadují zpracování detailní akustické studie a plného hodnocení zdravotních rizik (HRA), které posoudí hluk, infrazvuk, amplitudovou modulaci, stroboskopický efekt a kumulativní vlivy větrných elektráren na obyvatele, a to včetně noční doby. Současně požadují vyhodnocení vlivu reliéfu krajiny na šíření hluku, vznik odrazů a možné zesilování akustického tlaku v zastavěném území. Dále požadují stanovení minimální odstupové vzdálenosti větrných elektráren od obytné a rekreační zástavby v rozsahu nejméně šestinásobku celkové výšky větrné elektrárny (6× výška VTE), nejméně však vždy 1km. Pro případ, že uvedené vlivy nebudou spolehlivě vyloučeny, požadují vypuštění akcelerační oblasti AOV47 – Bukovec a souvisejícího územního opatření z návrhu Změny č. 2 Územního rozvojového plánu ČR.<br>15. Nepřiměřené zásahy do krajinného rázu<br>Dokumentace sama připouští, že VTE budou novými výškovými dominantami viditelnými na velké vzdálenosti a připouští negativní vliv na krajinný ráz, byť naprosto neadekvátně vyhodnocený. Sama připouští, že dotčeno může být působení kulturně-historických dominant, zejména hradu Choustník, hradu Kámen a zámku Červená Lhota, významné kostely, památník v Mnichu, sakrální stavby a výletní místa, včetně významných pohledových vazeb, mnohé z nich jsou navíc do 1000m vzdáleny od hranice AOV47 a to zejména archeologické a kulturní památky v Mnichu, Hojovicích, Bořetíně (Mostkova kaplička na hranicích AOV47) a Druních (např. slovanské pohřebiště na hranicích AOV47). Navrhovaná opatření v dokumentaci na zmírnění negativního vlivu jsou zcela nesmyslná a nedostatečná (zachování údajných pohledových os, barva doprovodných staveb VTE, „hnízda" VTE) a odporují i ostatním částem dokumentace (odstupové vzdálenosti mezi VTE, přípustná hustota VTE v AOV). Např. hrad Choustník a stejnojmenný kopec je viditelný prakticky odevšad. Žádné pohledové osy ani zhavrení věží zničení krajinného rázu neodvrátí. Plánované stavby VTE jsou při svém plánovaném množství (cca 88 věží ve všech 4 AOV47-50 ) a při limitní výšce 250m tak gigantické (chladicí věže JETE mají 155 m), že při běžném převýšení zdejších kopců nad zdejší mírně zvlněnou krajinu cca 100-150m ji naprosto pohledově ovládnou, obzvlášť budou-li stát na nejvyšších bodech plánovaných AOV (což je pro investory žádoucí). Dokumentace nehodnotí kumulovaný vliv všech 4 AOV47-50, chybí vizualizace dálkových pohledů a konkrétní hodnocení dopadů na kulturní a duchovní hodnoty území. Omezení výšky VTE na 250m a prezentace tohoto omezení jako zmírňujícího opatření dle SEA a ÚO, přičemž právě tato výška je základní příčinou zničení místního krajinného rázu, je absurdní. Návrh je v naprostém rozporu s § 12 zákona č. 114/1992 Sb., o ochraně přírody a krajiny a dopad na krajinný ráz je silně negativní. Návrh řešení: Navrhuji doplnění podrobného hodnocení krajinného rázu, vizualizace dálkových pohledů a kumulativních vizuálních dopadů větrných elektráren v širším území, a to zejména ve vztahu k hradu Choustník, hradu Kámen, zámku Červená Lhota a dalším kulturně-historickým dominantám. Dále navrhuji zpracování realistických vizualizací z významných vyhlídkových míst, obcí, kulturních památek a krajinných horizontů, včetně posouzení souběhu akceleračních oblastí AOV47–AOV50. Současně navrhuji vyhodnocení vlivů na charakter historické kulturní krajiny, dálkové pohledové osy a krajinné dominanty podle § 12 zákona č. 114/1992 Sb., o ochraně přírody a krajiny. Pro případ, že významné negativní dopady na krajinný ráz a kulturně-historické hodnoty území nebudou spolehlivě vyloučeny, navrhuji vypuštění akcelerační oblasti AOV47 – Bukovec a souvisejícího územního opatření z návrhu Změny č. 2 Územního rozvojového plánu ČR.<br><br>**PŘIPOMÍNKY K AKCELERAČNÍ OBLASTI AOV48 – CHRBONÍN**<br><br>16. Nesprávný skutkový stav – vodní zdroje a hydrogeologické poměry<br>Dokumentace SEA nesprávně uvádí, že se v území nenacházejí ochranná pásma vodních zdrojů, přestože v území existují ochranná pásma evidenčních čísel 00306203 – Chrbonín studny 1, 2, 00222503 – Terezín studny S1, S2, S3 a 00444603 – Radenín studny S1, S2, S3. Současně však vůbec nezohledňuje obecní a individuální studny v lokalitách Vlčerves a Lišky, které slouží k zásobování obyvatel pitnou vodou. Dále návrh ignoruje toky, povrchové vody a prameniště v AOV. Nejsou dostatečně stanoveny limity zakládání VTE. Je ignorován vliv výstavby a trvání základů VTE na podzemní vody a místní horninové prostředí. Návrh je v rozporu s § 3 zákona č. 500/2004 Sb., správní řád, a se zákonem č. 254/2001 Sb., vodní zákon. Návrh řešení: Požadují vypuštění akcelerační oblasti AOV48 – Chrbonín a souvisejícího územního opatření z návrhu Změny č. 2 Územního rozvojového plánu ČR.<br>17. Rozpor s ochranou zemědělského půdního fondu (ZPF)<br>Zemědělský půdní fond tvoří přibližně 52 % území AOV48. Dokumentace připouští zábor půd I. třídy ochrany v rozsahu 0,81 ha a II. třídy ochrany v rozsahu 0,11 ha, přesto vliv označuje pouze za „mírně negativní". Návrh bagatelizuje rozsah výstavby VTE a její dopady, neřeší nebezpečí eroze půd, a nedostatečně hodnotí možnost poškození meliorací včetně nezjištění jejich rozsahu. Návrh je v rozporu se zákonem č. 334/1992 Sb., o ochraně zemědělského půdního fondu, který stanoví zvýšenou ochranu nejbonitnějších půd. Návrh řešení: Požadují vypuštění akcelerační oblasti AOV48 – Chrbonín a souvisejícího územního opatření z návrhu Změny č. 2 Územního rozvojového plánu ČR.<br>18. Rozpor s ochranou lesa (PUPFL)<br>Pozemky určené k plnění funkcí lesa (PUPFL) tvoří přibližně 48 % území AOV48. Dokumentace značně podceňuje, resp. ignoruje a nehodnotí rozsah zásahů spojených s výstavbou VTE a to přístupových komunikací, manipulačních ploch a související nutnou likvidaci a fragmentaci lesních porostů a jejich vliv na migrační prostupnost živočichů. Návrh je v rozporu se zákonem č. 289/1995 Sb., lesní zákon, a neprokazuje existenci převažujícího veřejného zájmu. Návrh řešení: Požadují vypuštění akcelerační oblasti AOV48 – Chrbonín a souvisejícího územního opatření z návrhu Změny č. 2 Územního rozvojového plánu ČR.<br>19. Nedostatečná ochrana přírody a biodiverzity<br>SEA sama uvádí výskyt citlivých druhů ptáků, například hulíka červeného, káně lesní, sluka lesní, křepelka polní, býl rudý. Biologické hodnocení neobsahuje vliv na hnízdiště orla mořského ve Mlýnech. A dále dokumentace uvádí výskyt netopýrů, např. netopýr rezavý, nyroměný, parkový a nejmenší. Nebyly však dostatečně vyhodnoceny migrační trasy a vazby na významné zimoviště EVL Chýnovská jeskyně (CZ0314634) v rámci Natura 2000. V blízkém okolí AOV se nachází řada chráněných oblastí, které dokumentace nezmiňuje, dále cenných mokřadů a prameniště. Územím prochází migrační koridory zvláště chráněných druhů velkých savců a lokální biokoridory a biocentra, viz územní plán obce. Dokumentace zcela podceňuje dopady výstavby na tuto skutečnost. SEA a ÚO stanoví zcela nedostatečná opatření na ochranu netopýrů a ptáků. Výstavba všech v ÚO připuštěných VTE povede k naprosté devastaci celého území obledně dopravy obrovských dílů stavby, betonu, vybudování dostatečných přístupových komunikací. V oblasti nebyl vyhotoven ornitologický výzkum. Zásadním způsobem budou narušeny migrační koridory velkých savců a lokální biokoridory a biocentra. Vyskytují se chráněné druhy rostlin a živočichů neuvedené v SEA. Není dostatečná ochrana mokřadů (v ÚO bez ochranného pásma). V SEA je nedostatečně zjištěn rozsah mimolesní zeleně a je stanovena její nedostatečná ochrana. Provedeno vadné vyhodnocení vlivu na klima ze strany výstavby a provozu VTE. Návrh je v rozporu se zákonem č. 114/1992 Sb., o ochraně přírody a krajiny, s § 45i téhož zákona a s dohodou EUROBATS. Návrh řešení: Požadují vyhotovení celoročního ornitologického a chiropterologického průzkumu v rozsahu odpovídajícím metodikám Agentury ochrany přírody a krajiny ČR a doporučením dohody EUROBATS, a to minimálně po dobu jednoho celého biologického cyklu. Současně požadují doplnění biologického hodnocení o výskyt a migrační trasy zvláště chráněných druhů, zejména orla mořského a čápa černého, včetně vyhodnocení hnízdních, potravních a migračních vazeb v širším území. Dále požadují úplné posouzení vlivů na EVL Chýnovské jeskyně (CZ0314634) a soustavu Natura 2000, včetně kumulativních vlivů více akceleračních oblastí a vyhodnocení rizik mortality ptáků a netopýrů. Pro případ, že uvedené vlivy na biodiverzitu a zvláště chráněné druhy nebudou spolehlivě vyloučeny, požadují vypuštění akcelerační oblasti AOV48 – Chrbonín a souvisejícího územního opatření z návrhu Změny č. 2 Územního rozvojového plánu ČR.<br>20. Nepřiměřené zásahy do krajinného rázu | |

| | | | | | | |
|---|---|---|---|---|---|---|
| | | | | | Dokumentace sama připouští, že VTE budou novými dominantami viditelnými na velké vzdálenosti a mohou narušit pohledové vazby na zámek Radenín, hrobku Latourů a kostel sv. Markéty, dále Sudkův Důl s tvrzí, hrad Choustník a hrad Kámen a výrazné horizonty Blaníku a Svidníku. Současně nejsou dostatečně vyhodnoceny dopady na poutní místo Svatá Anna, krajinné oblasti Pacovsko a Táborsko-Soběslavsko ani na pohledové horizonty Josafatského údolí. Návrh je v rozporu s § 12 zákona č. 114/1992 Sb., o ochraně přírody a krajiny. Návrh řešení: Navrhuji doplnění podrobného hodnocení krajinného rázu, dálkových pohledů a kumulativních vizuálních dopadů větrných elektráren v širším území, zejména ve vztahu k zámku Radenín, hrobce Latourů, kostelu sv. Markéty, tvrzi Sudkův Důl, hradu Choustník, hradu Kámen a významným krajinným horizontům Blaníku a Svidníku. Dále navrhuji zpracování realistických vizualizací z obcí, vyhlídkových míst, kulturních památek a pohledových os, včetně vyhodnocení souběhu akceleračních oblastí AOV47–AOV50 a jejich společného vlivu na charakter historické kulturní krajiny. Současně navrhuji doplnění posouzení vlivů na poutní místo Svatá Anna, krajinné oblasti Pacovsko a Táborsko-Soběslavsko a pohledové horizonty Josafatského údolí podle § 12 zákona č. 114/1992 Sb., o ochraně přírody a krajiny. Pro případ, že významné negativní dopady na krajinný ráz a kulturně-historické hodnoty území nebudou spolehlivě vyloučeny, navrhuji vypuštění akcelerační oblasti AOV48 – Chrbonín a souvisejícího územního opatření z návrhu Změny č. 2 Územního rozvojového plánu ČR.<br>21. Podlimitní AOV<br>Akcelerační oblast AOV48 Chrbonín vykazuje dle podkladů předpokládaný instalovaný výkon pouze cca 45,5 MW, čímž nesplňuje limit „nad 50 MW" stanovený v odůvodnění Změny č. 2 ÚRP pro vymezování akceleračních oblastí celostátního významu. Vymezení AOV48 je proto v rozporu s vlastním odůvodněním pořizovatele a postrádá zákonnou i věcnou konzistenci. Návrh řešení: Požaduji vypuštění akcelerační oblasti AOV48 – Chrbonín a souvisejícího územního opatření z návrhu Změny č. 2 Územního rozvojového plánu ČR.<br>22. Chráněný receptor – Dětský domov Radenín<br>V bezprostřední blízkosti hranice akcelerační oblasti AOV48 – Chrbonín, přibližně ve vzdálenosti 500 m, se nachází Dětský domov Radenín, který představuje chráněný receptor ve smyslu nařízení vlády č. 272/2011 Sb., o ochraně zdraví před nepříznivými účinky hluku a vibrací. Jedná se o zařízení určené pro děti a mladistvé, tedy zvláště citlivou skupinu obyvatelstva, u níž je nutné posuzovat zdravotní dopady s maximální mírou opatrnosti. Dokumentace SEA neobsahuje konkrétní posouzení vlivů na tento chráněný receptor, zejména z hlediska hluku, infrazvuku, vibrací, amplitudové modulace a stroboskopického efektu (flicker efektu). V navazujících řízeních EIA proto musí být zpracováno plné hodnocení zdravotních rizik (HRA – Health Risk Assessment) a detailní akustické posouzení, které prokáže, že provozem větrných elektráren nedojde k nepříznivému ovlivnění zdraví a kvality života dětí umístěných v zařízení. Návrh řešení: Požaduji vypuštění akcelerační oblasti AOV48 – Chrbonín a souvisejícího územního opatření z návrhu Změny č. 2 Územního rozvojového plánu ČR.<br><br>**PŘIPOMÍNKY K AKCELERAČNÍ OBLASTI AOV49 – KŘEČ**<br><br>23. Nesprávný skutkový stav – vodní zdroje a hydrogeologické poměry<br>Dokumentace SEA nesprávně tvrdí, že se v území nenacházejí ochranná pásma vodních zdrojů, a z toho dovozuje zanedbatelné vlivy na vody. Současně však věcně nezohledňuje obecní a individuální studny v lokalitách Křeč, Kozmice – Za Petrovým, Černovice – V Padělkách, Vlčeves – Liščy a Svatá Anna, které slouží k zásobování obyvatel pitnou vodou. Dále návrh ignoruje toky, povrchové vody a prameniště v AOV. Nejsou dostatečně stanoveny limity zakládání VTE. Je ignorován vliv výstavby a trvání základů VTE na podzemní vody a místní hydrinové prostředí. Návrh je v rozporu s § 3 zákona č. 500/2004 Sb., správní řád, a se zákonem č. 254/2001 Sb., vodní zákon. Návrh řešení: Požadují vypuštění akcelerační oblasti AOV49 – Křeč a souvisejícího územního opatření z návrhu Změny č. 2 Územního rozvojového plánu ČR.<br>24. Rozpor s ochranou zemědělského půdního fondu (ZPF)<br>Zemědělský půdní fond tvoří přibližně 78 % území AOV49. Dokumentace připouští zábor půd I. třídy ochrany v rozsahu 2,45 ha a II. třídy ochrany v rozsahu 0,27 ha, přesto vliv označuje pouze za „mírně negativní". Návrh bagatelizuje rozsah výstavby VTE a její dopady, neřeší nebezpečí eroze půd, a nedostatečně hodnotí možnost poškození meliorací včetně nezjištění jejich rozsahu. Návrh je v rozporu se zákonem č. 334/1992 Sb., o ochraně zemědělského půdního fondu, který stanoví zvýšenou ochranu nejbonitnějších půd. Návrh řešení: Požadují vypuštění akcelerační oblasti AOV49 – Křeč a souvisejícího územního opatření z návrhu Změny č. 2 Územního rozvojového plánu ČR.<br>25. Rozpor s ochranou lesa (PUPFL)<br>Pozemky určené k plnění funkcí lesa (PUPFL) tvoří přibližně 22 % území AOV49. Dokumentace značně podceňuje, resp. ignoruje a nehodnotí rozsah zásahů spojených s výstavbou VTE a to přístupových komunikací, manipulačních ploch a související nutnou likvidaci a fragmentaci lesních porostů a jejich vliv na migrační prostupnost živočichů. Návrh je v rozporu se zákonem č. 289/1995 Sb., lesní zákon, a neprokazuje existenci převažujícího veřejného zájmu. Návrh řešení: Požaduji vypuštění akcelerační oblasti AOV49 – Křeč a souvisejícího územního opatření z návrhu Změny č. 2 Územního rozvojového plánu ČR.<br>26. Nedostatečná ochrana přírody a biodiverzity<br>SEA sama uvádí výskyt citlivých druhů ptáků a netopýrů, například krkavce velkého, motáka pochopa, čápa černého či netopýra rezavého. Biologické hodnocení neobsahuje vliv na hnízdiště orla mořského ve Mlýnech. Nebyly však dostatečně vyhodnoceny migrační trasy ani vazby na EVL Chýnovská jeskyně (CZ0314634) v rámci Natura 2000. V blízkém okolí AOV se nachází řada chráněných oblastí, které dokumentace nezmiňuje, dále cenných mokřadů a prameniš'. Územím prochází migrační koridory zvláště chráněných druhů velkých savců a lokální biokoridory a biocentra, viz územní plán obce. Dokumentace zcela podceňuje dopady výstavby na tuto skutečnost. SEA a UO stanoví zcela nedostatečná opatření na ochranu netopýrů a ptáků. Výstavba všech UO připouštěných VTE povede k naprosté devastaci celého území obledně dopravy obrovských dílů stavby, betonu, vybudování dostatečných přístupových komunikací. V oblasti nebyl vyhotoven ornitologický výzkum. Zásadním způsobem budou narušeny migrační koridory velkých savců a lokální biokoridory a biocentra. Vyskytují se chráněné druhy rostlin a živočichů neuvedené v SEA. Není dostatečná ochrana mokřadů (v UO bez ochranného pásma). V SEA je nedostatečně zjištěn rozsah mimolesní zeleně a je stanovena jeho nedostatečná ochrana. Provedeno vadné vyhodnocení vlivu na klima ze strany výstavby a provozu VTE. Návrh je v rozporu se zákonem č. 114/1992 Sb., o ochraně přírody a krajiny, s § 45i těhož zákona a s dohodou EUROBATS. Návrh řešení: Požaduji vyhotovení celoročního ornitologického a chiropterologického průzkumu v rozsahu odpovídajícím metodikám Agentury ochrany přírody a krajiny ČR a doporučením dohody EUROBATS, a to minimálně po dobu jednoho celého biologického cyklu. Současně požaduji doplnění biologického hodnocení o výskyt a migrační trasy zvláště chráněných druhů, zejména orla mořského a čápa černého, včetně vyhodnocení hnízdních, potravních a migračních vazeb v širším území. Dále požadují úplné posouzení vlivů na EVL Chýnovské jeskyně (CZ0314634) a soustavu Natura 2000, včetně kumulativních vlivů více akceleračních oblastí a vyhodnocení rizik mortality ptáků a netopýrů. Pro případ, že uvedené vlivy na biodiverzitu a zvláště chráněné druhy nebudou spolehlivě vyloučeny, požadují vypuštění akcelerační oblasti AOV49 – Křeč a souvisejícího územního opatření z návrhu Změny č. 2 Územního rozvojového plánu ČR.<br>27. Nepřiměřené zásahy do krajinného rázu<br>Dokumentace sama připouští, že VTE budou novými dominantami viditelnými na velké vzdálenosti a mohou narušit pohledové osy na kostel sv. Jakuba Většího ve Křeči, hrad Choustník či historickou krajinu Sudkova Dolu. Současně nejsou dostatečně vyhodnoceny dopady na poutní místo Svatá Anna ani na tzv. Černovické vyhlídky. Obec Křeč je obklíčena z více stran v odstupové vzdálenosti 500 m. Dokumentace nehodnotí kumulovaný vliv všech 4 AOV47-50, chybí vizualizace dálkových pohledů a konkrétní hodnocení dopadů na kulturní a duchovní hodnoty území. Omezení výšky VTE na 250m a prezentace tohoto omezení jako zmírňujícího opatření dle SEA a UO, přičemž právě tato výška je základní příčinou zničení místního krajinného rázu, je absurdní. Návrh je v rozporu s § 12 zákona č. 114/1992 Sb., o ochraně přírody a krajiny. | |

| | | | | | | |
|---|---|---|---|---|---|---|
| | | | | | Návrh řešení: Požaduji doplnění podrobného hodnocení krajinného rázu, dálkových pohledů a kumulativních vizuálních dopadů větrných elektráren v širším území, zejména ve vztahu ke kostelu sv. Jakuba Většího ve Křečí, hradu Choustník, historické krajině Sudkova Dolu, poutnímu místu Svatá Anna a tzv. Černovickým vyhlídkám. Současně požaduji zpracování realistických vizualizací z obcí, významných vyhlídkových míst, kulturních památek a krajinných horizontů, včetně vyhodnocení souběhu akceleračních oblastí AOV47–AOV50 a jejich společného vlivu na charakter historické kulturní krajiny. Dále požaduji doplnění posouzení vlivů na pohledové osy, krajinné dominanty a dálkové horizonty podle § 12 zákona č. 114/1992 Sb., o ochraně přírody a krajiny. Pro případ, že významné negativní dopady na krajinný ráz a kulturně-historické hodnoty území nebudou spolehlivě vyloučeny, požaduji vypuštění akcelerační oblasti AOV49 – Křeč a souvisejícího územního opatření z návrhu Změny č. 2 Územního rozvojového plánu ČR.<br><br>**PŘIPOMÍNKY K AKCELERAČNÍ OBLASTI AOV50 – OBRATAŇ**<br><br>28. Nesprávný skutkový stav – vodní zdroje a hydrogeologické poměry<br>Dokumentace SEA nesprávně uvádí, že se v území nenacházejí ochranná pásma vodních zdrojů, přestože v území existují ochranná pásma evidenčních čísel 00200410 – Obrataň podzemní zdroj a 00206610 – Obrataň podzemní zdroj. Současně nejsou zohledněny studny obce Pořín v lokalitě Pinach ani závislost obyvatel okolních obcí na individuálních studních. Dále návrh ignoruje toky, povrchové vody a prameniště v AOV. Nejsou dostatečně stanoveny limity zakládání VTE. Je ignorován vliv výstavby a trvání základů VTE na podzemní vody a místní horninové prostředí. Návrh je v rozporu s § 3 zákona č. 500/2004 Sb., správní řád, a se zákonem č. 254/2001 Sb., vodní zákon. Návrh řešení: Požaduji vypuštění akceleračních oblastí AOV50 – Obrataň a souvisejícího územního opatření z návrhu Změny č. 2 Územního rozvojového plánu ČR.<br>29. Rozpor s ochranou zemědělského půdního fondu (ZPF)<br>Zemědělský půdní food tvoří přibližně 63,43 % území AOV50. Dokumentace připouští zábor půd I. třídy ochrany v rozsahu 1,38 ha a II. třídy ochrany v rozsahu 0,07 ha, přesto vliv označuje pouze za „mírně negativní". Návrh bagatelizuje rozsah výstavby VTE a její dopady, neřeší nebezpečí eroze půd, a nedostatečně hodnotí možnost polkození meliorací včetně nezjištění jejich rozsahu. Návrh je v rozporu se zákonem č. 334/1992 Sb., o ochraně zemědělského půdního fondu, který stanoví zvýšenou ochranu nejbonitnějších půd. Návrh řešení: Požaduji vypuštění akcelerační oblasti AOV50 – Obrataň a souvisejícího územního opatření z návrhu Změny č. 2 Územního rozvojového plánu ČR.<br>30. Rozpor s ochranou lesa (PUPFL)<br>Pozemky určené k plnění funkci lesa (PUPFL) tvoří přibližně 35,29 % území AOV50. Dokumentace značně podceňuje, resp. ignoruje a nebodnotí rozsah zásahů spojených s výstavbou VTE a to přístupových komunikací, manipulačních ploch a související nutnou likvidaci a fragmentaci lesních porostů a jejich vliv na migrační prostupnost živočichů. Návrh je v rozporu se zákonem č. 289/1995 Sb., lesní zákon, a neprokazuje existenci převažujícího veřejného zájmu. Návrh řešení: Požadují vypuštění akcelerační oblasti AOV50 – Obrataň a souvisejícího územního opatření z návrhu Změny č. 2 Územního rozvojového plánu ČR.<br>31. Nedostatečná ochrana přírody a biodiverzity<br>SEA sama uvádí výskyt citlivých druhů ptáků a netopýrů, například luňáka červeného, motáka pilicha, krkavce velkého a netopýra rezavého. Nebyly však dostatečně vyhodnoceny migrační trasy, nadregionální biokoridor Čunkovský potok – Pařezitý, Roštejn ani vazby na EVL Chýnovská jeskyně (CZ0314634) v rámci Natura 2000. V blízkém okolí AOV se nachází řada chráněných oblastí, které dokumentace nezmiňuje, dále cenných mokřadů a prameniště. Územím prochází migrační koridory zvláště chráněných druhů velkých savců a lokální biokoridory a biocentra, viz územní plán obce. Dokumentace zcela podceňuje dopady výstavby na tuto skutečnost. SEA a UO stanoví zcela nedostatečná opatření na ochranu netopýrů a ptáků. Výstavba všech UO připouštěných VTE povede k naprosté devastaci celého území ohledně dopravy obrovských dílů stavby, betonu, vybudování dostatečných přístupových komunikací. V oblasti nebyl vyhotoven ornitologický výzkum. Zásadním způsobem budou narušeny migrační koridory velkých savců a lokální biokoridory a biocentra. Vyskytují se chráněné druhy rostlin a živočichů neuvedené v SEA. Není dostatečná ochrana mokřadů (v UO bez ochranného pásma ). V SEA je nedostatečně zjištěn rozsah mimolesní zeleně a je stanovena jeho nedostatečná ochrana. Provedeno vadné vyhodnocení vlivu na klima ze strany výstavby a provozu. Návrh je v rozporu se zákonem č. 114/1992 Sb., o ochraně přírody a krajiny, s § 45i téhož zákona a s dohodou EUROBATS. Návrh řešení: Navrhuji vyhotovení celoročního ornitologického a chiropterologického průzkumu v rozsahu odpovídajícím metodikám Agentury ochrany přírody a krajiny ČR a doporučením dohody EUROBATS, a to minimálně po dobu jednoho celého biologického cyklu. Dále navrhuji doplnění biologického hodnocení o podrobné vyhodnocení migračních tras ptáků a netopýrů, včetně posouzení funkčnosti nadregionálního biokoridoru Čunkovský potok – Pařezitý – Roštejn a kumulativních vlivů více akceleračních oblastí v širším území. Současně navrhuji úplné posouzení vlivů na EVL Chýnovská jeskyně (CZ0314634) a soustavu Natura 2000 podle § 45i zákona č. 114/1992 Sb., o ochraně přírody a krajiny, včetně vyhodnocení rizik mortality ptáků a netopýrů. Pro případ, že významné negativní vlivy na biodiverzitu, migrační prostupnost krajiny a zvláště chráněné druhy nebudou spolehlivě vyloučeny, navrhuji vypuštění akcelerační oblasti AOV50 – Obrataň a souvisejícího územního opatření z návrhu Změny č. 2 Územního rozvojového plánu ČR.<br>32. Nepřiměřené zásahy do krajinného rázu<br>Dokumentace sama připouští, že VTE budou novými dominantami viditelnými na velké vzdálenosti a mohou narušit pohledové vazby na hrad Kámen, hrad Choustník, hrad Šelmberk a tvrz Sudkův Důl. Současně nejsou dostatečně vyhodnoceny dopady na krajinné oblasti Pacovsko a Táborsko-Soběslavsko ani na pohledové horizonty Josafatského údolí. Dokumentace nehodnotí kumulovaný vliv všech 4 AOV47-50, chybí vizualizace dálkových pohledů a konkrétní hodnocení dopadů na kulturní a duchovní hodnoty území. Omezení výšky VTE na 250m a prezentace tohoto omezení jako zmírňujícího opatření dle SEA a UO, přičemž právě tato výška je základní příčinou zničení místního krajinného rázu, je absurdní. Návrh je v rozporu s § 12 zákona č. 114/1992 Sb., o ochraně přírody a krajiny. Návrh řešení: Navrhuji doplnění podrobného hodnocení krajinného rázu, dálkových pohledů a kumulativních vizuálních dopadů větrných elektráren v širším území, zejména ve vztahu k hradu Kámen, hradu Choustník, hradu Šelmberk, tvrzi Sudkův Důl a významným krajinným horizontům Josafatského údolí. Dále navrhuji zpracování realistických vizualizací z obcí, vyhlídkových míst, kulturních památek a pohledových os, včetně vyhodnocení souběhu akceleračních oblastí AOV47–AOV50 a jejich společného vlivu na charakter historické kulturní krajiny. Současně navrhuji doplnění posouzení vlivů na krajinné oblasti Pacovsko a Táborsko-Soběslavsko podle § 12 zákona č. 114/1992 Sb., o ochraně přírody a krajiny, včetně vyhodnocení dopadů na dálkové pohledy a krajinné dominanty. Pro případ, že významné negativní dopady na krajinný ráz a kulturně-historické hodnoty území nebudou spolehlivě vyloučeny, navrhuji vypuštění akcelerační oblasti AOV50 – Obrataň a souvisejícího územního opatření z návrhu Změny č. 2 Územního rozvojového plánu ČR.<br><br>**PŘIPOMÍNKY K AKCELERAČNÍM OBLASTEM AOV47 + AOV48 + AOV49 + AOV50**<br><br>33–36. Absence kumulativních a synergických vlivů<br>Dokumentace nehodnotí souběžné působení akceleračních oblastí AOV47, AOV48, AOV49 a AOV50, přestože společně vytvářejí souvislý pás větrných elektráren v krajině. Chybí vyhodnocení souběhu hluku, světelného znečištění, překážkového letecktého značení, fragmentace (devastace) lesů a krajiny a souběhu s koridorem vedení V406/407 Kočín–Mírovka. Návrh je v rozporu se zák. č. 100/2001 Sb., o posuzování vlivů na životní prostředí ( zejména s § 10g ), a se směrnicí 2001/42/ES. Dále chybí vyhodnocení zablokování územního rozvoje obcí a jejich obklíčení plánovanou výstavbou. Návrh řešení: Požaduji doplnění plného kumulativního a synergického posouzení všech akceleračních oblastí | |

| | | | | | | |
|---|---|---|---|---|---|---|
| | | | | | AOV47–AOV50 včetně souběhu s koridorem V406/407 Kočín–Mírovka, případně vypuštění všech akceleračních oblastí AOV47–AOV50 a souvisejících územních opatření z návrhu Změny č. 2 Územního rozvojového plánu ČR.<br>37–40. Rizika pro bezpečnost, letectví a IZS<br>V území se nachází jev ÚAP 119 – Zájmové území Ministerstva obrany, který podmiňuje umisťování vysokých staveb dalším posouzením. UO neobsahuje vyhodnocení vlivu na letecký provoz. Dokumentace současně nehodnotí dopady souvislého pásu VTE na zásahy vrtulníků integrovaného záchranného systému v lesním území. Nalézá se zde pásmo nízkého přeletu TSA 27 a to v bezprostřední blízkosti, v k.ú. Chválkov u Knl.. dokonce v přímém dotyku. Postup je v rozporu se zákonem č. 49/1997 Sb., o civilním letectví, a se zákonem č. 239/2000 Sb., o integrovaném záchranném systému. Návrh řešení: Požaduji doplnění odborného posouzení vlivů akcelerační oblasti na bezpečnost leteckého provozu, obranu státu a fungování integrovaného záchranného systému, zejména s ohledem na jev ÚAP 119 – Zájmové území Ministerstva obrany. Dále navrhuji vyhodnocení dopadů souvislého pásu větrných elektráren na zásahy vrtulníků integrovaného záchranného systému, letecké hašení lesních požárů, zdravotnickou záchrannou službu a další složky IZS v lesním území. Současně navrhuji doplnění závazných stanovisek Ministerstva obrany, Úřadu pro civilní letectví, Řízení letového provozu ČR a složek IZS k umístění větrných elektráren v dotčeném území. Pro případ, že uvedené vlivy nebudou spolehlivě vyloučeny, požaduji vypuštění všech akceleračních oblastí AOV47–AOV50 a souvisejících územních opatření z návrhu Změny č. 2 Územního rozvojového plánu ČR.<br>41–44. Nesouhlas obcí a veřejnosti<br>Dotčené obce přijaly nesouhlasná usnesení s vymezením akceleračních oblastí. Současně proběhlo referendum ve městě Černovice, které vyjádřilo nesouhlas občanů s výstavbou VTE. V obci Radenín byla podána petice proti vymezení AOV podepsaná 251 občany. Současně byla podána petice na Jihočeský kraj a Kraj Vysočinu za všechny čtyři akcelerační oblasti AOV47–AOV50 s přibližně 3.500 podpisy, což potvrzuje zásadní nesouhlas veřejnosti i samospráv, lze shrnout, že minimálně 2/3 trvale hlášených obyvatel celé oblasti jsou proti zřízení AOV47 plus uživatelé a vlastníci nemovitostí v území. Tvorba návrhu proběhla bez účasti obcí a veřejnosti, lhůta poskytnutá k připomínkám je zcela neadekvátní. Návrh je tak v rozporu s principem samosprávy a požadavky Aarhuské úmluvy. Návrh řešení: Požaduji respektování principu samosprávy a vypuštění akceleračních oblastí AOV47–AOV50 a souvisejících územních opatření z návrhu Změny č. 2 Územního rozvojového plánu ČR.<br>**PŘIPOMÍNKY K AKCELERAČNÍM OBLASTEM AOV24 + AOV47 + AOV48 + AOV49 + AOV50**<br>45–49. Nepřezkoumatelnost návrhu<br>Návrh pracuje pouze s modelovými předpokladem umístění větrných elektráren bez konkrétního rozmístění staveb a související infrastruktury. Bez znalosti konkrétní polohy nelze objektivně vyhodnotit hluk, dopady na veřejné zdraví, krajinný ráz ani dopady na obyvatele. Vyhodnocení vlivu SEA je proto naprosto formální. Návrh je proto nepřezkoumatelný podle § 172 zákona č. 500/2004 Sb., správní řád. Návrh řešení: Požaduji doplnění variant a modelů rozmístění větrných elektráren, přístupových komunikací a souvisejíci infrastruktury, případně vypuštění všech akceleračních oblastí AOV24 + AOV47 + AOV48 + AOV49 + AOV50 a souvisejících územních opatření z návrhu Změny č. 2 Územního rozvojového plánu ČR.<br>50–54. Nepřípustné odkládání posouzení vlivů<br>Klíčové vlivy na veřejné zdraví, hluk, vibrace, flicker efekt, ptáky a netopýry nejsou posouzeny nyní, ale až v budoucích navazujících řízeních nebo v monitoringu po realizaci záměru. Tím dochází k přenesení podstatných otázek mimo fázi SEA, kdy již nebude možné ovlivnit samotné vymezení území. Postup je v rozporu se zásadou prevence a se zákonem č. 100/2001 Sb. Návrh řešení: Požaduji doplnění posouzení vlivů již ve fázi SEA, zejména v oblasti veřejného zdraví, hluku, flicker efektu a vlivů na biodiverzitu. Případně vypuštění všech akceleračních oblastí AOV24 + AOV47 + AOV48 + AOV49 + AOV50 a souvisejících územních opatření z návrhu Změny č. 2 Územního rozvojového plánu ČR.<br>55–59. Nedostatečné posouzení vlivů na veřejné zdraví<br>Dokumentace neobsahuje konkrétní akustickou studii ani posouzení infrazvuku, amplitudové modulace a stroboskopického efektu. Současně připouští obytnou nebo rekreační zástavbu ve vzdálenostech okolo 500 m od hranic AOV, přičemž ve velmi mnoha případech se zejména obytné nebo rekreační objekty nacházejí přímo na hranici akceleračních oblastí nebo ve vzdálenostech kratších než 500 m. Dokumentace současně nehodnotí kumulativní zdravotní dopady souběhu více akceleračních oblastí AOV47–AOV50 na obyvatele dotčených obcí. Návrh je v rozporu se zákonem č. 258/2000 Sb., o ochraně veřejného zdraví, a s nařízením vlády č. 272/2011 Sb. Návrh řešení: Požaduji zpracování plného hodnocení zdravotních rizik (HRA), detailní akustické studie a posouzení infrazvuku, vibrací, amplitudové modulace a flicker efektu. Současně požaduji stanovení minimální odstupové vzdálenosti větrných elektráren od zastavitelného území, obytné a rekreační zástavby v rozsahu nejméně šestinásobku celkové výšky větrné elektrárny (6× výška VTE), nejméně však vždy 1km, a to s ohledem na princip předběžné opatrnosti a ochranu veřejného zdraví. Pro případ, že uvedená odstupová vzdálenost nebude stanovena, požaduji vypuštění všech akceleračních oblastí AOV24 + AOV47 + AOV48 + AOV49 + AOV50 a souvisejících územních opatření z návrhu Změny č. 2 Územního rozvojového plánu ČR.<br>60–64. Nedostatečné odůvodnění výběru lokality<br>Dokumentace vůbec nevysvětluje, proč byla zvolena právě krajina s velmi vysokým podílem lesa, kvalitní zemědělské půdy a kulturních, přírodních a zejména krajinných hodnot a vůbec dané území, co bylo (objektivně a konkrétně specifikováno) vlastně podkladem a důvodem pro volbu dané lokality. Současně nejsou porovnány méně konfliktní varianty ani brownfieldy, přestože samotný ÚRP ČR deklaruje preferenci narušených území. Postup je v rozporu s principem minimalizace dopadů a s § 172 správního řádu. Návrh řešení: Požaduji vypuštění všech akceleračních oblastí AOV24 + AOV47 + AOV48 + AOV49 + AOV50 a souvisejících územních opatření z návrhu Změny č. 2 Územního rozvojového plánu ČR.<br>65–69. Dopady na majetek a infrastrukturu<br>SEA nesprávně hodnotí vlivy na hmotné statky jako nulové, přestože lze očekávat zatížení místních komunikací, pokles hodnoty nemovitostí a zásahy do obecní infrastruktury. Pozemky a budovy v okolí VTE budou zcela znehodnoceny, když hlavní devizou jejich tržní hodnoty je právě zdejší naprostý klid a zachovalá krajina. V území se nachází i vodohospodářská infrastruktura, včetně vodojemů a vrtů, jejichž ochrana nebyla posouzena. Dokumentace ignoruje FVE (např. v části obce Mnich Chválkov v bezprostřední blízkosti hranice AOV47). Místní a krajské komunikace nejsou uzpůsobeny na nezbytný rozsah plánované výstavby. Dochází tak k nepřiměřenému zásahu do vlastnických práv podle čl. 11 Listiny základních práv a svobod. Návrh řešení: Navrhuji doplnění podrobného posouzení dopadů větrných elektráren na hmotné statky, místní komunikace, technickou a vodohospodářskou infrastrukturu, včetně vodojemů, vodovodních řadů a dalších zařízení sloužících k zásobování obyvatel pitnou vodou. Dále navrhuji vyhodnocení dopadů přepravy nadrozměrných komponent na stav silnic nižších tříd, mostů a obecních komunikací, včetně návrhu konkrétních opatření k ochraně infrastruktury a majetku obcí. Současně navrhuji doplnění posouzení vlivů na hodnotu nemovitostí, kvalitu bydlení a výkon vlastnických práv obyvatel dotčeného území podle čl. 11 Listiny základních práv a svobod. Pro případ, že významné negativní dopady na majetek, infrastrukturu a vlastnická práva nebudou spolehlivě vyloučeny, navrhuji vypuštění všech akceleračních oblastí AOV24 + AOV47 + AOV48 + AOV49 + AOV50 a souvisejících územních opatření z návrhu Změny č. 2 Územního rozvojového plánu ČR.<br>70–74. Rozpor s principem minimalizace dopadů a veřejným zájmem, rozpor s ústavním pořádkem<br>Akcelerační oblasti mají být podle odůvodnění ÚRP ČR vymezovány v územích s nízkým konfliktním potenciálem. AOV24 + AOV47 + AOV48 + AOV49 + AOV50 vykazují vysoce konfliktní střety s ochranou vod, lesa, ZPF, biodiverzity, krajinného rázu i veřejného zdraví. Návrh proto neprokazuje proporcionalitu zásahu ani převahu veřejného zájmu nad negativními dopady. Nadto veřejný zájem na stavbě VTE a navíc | |

| Poř. č. | Připomínkové místo | Číslo jednací | Článek | AO | Připomínka | Vyhodnocení |
|---|---|---|---|---|---|---|
| | | | | | takovýmto způsobem není nikde výslovně definován. AOV a UO neodůvodněně zvýhodňují jednu skupinu subjektů před jinými konkrétně investory VTE před občany a obyvateli zasažených obcí a vlastníky nemovitostí, což je v rozporu zejména s čl. 3 odst.1, čl. 4 odst. 3,4, čl. 7, čl. 8, čl. 101 odst.1. Ústavy ČR. Návrh řešení: Požadují doplnění řádného vyhodnocení proporcionality zásahu do území a prokázání převahy veřejného zájmu nad negativními dopady na životní prostředí, krajinu, veřejné zdraví a majetková práva obyvatel. Současně požadují doplnění variantního posouzení méně konfliktních lokalit, včetně brownfieldů a území s nižším střetem s ochranou vod, lesa, zemědělského půdního fondu, biodiverzity a krajinného rázu. Dále požadují přepracování návrhu tak, aby akcelerační oblasti byly vymezovány pouze v územích s prokazatelně nízkým konfliktním potenciálem v souladu s odůvodněním ÚRP ČR a principem minimalizace dopadů. Pro případ, že proporcionalita zásahu a převaha veřejného zájmu nebudou spolehlivě prokázány, požadují vypuštění všech akceleračních oblastí AOV24 + AOV47 + AOV48 + AOV49 + AOV50 a souvisejících územních opatření z návrhu Změny č. 2 Územního rozvojového plánu ČR.<br>75–79. Nedostatečnost zmírňujících opatření<br>Stanovená opatření jsou převážně obecná, formální a deklaratorní, například omezení výšky VTE na 200 nebo 250 m, a zejména odporující zjištěním v rámci SEA. Dokumentace neobsahuje konkrétní opatření pro ochranu obyvatelstva před hlukem, dalšími výše uvedenými fyzikálními jevy, světelným znečištěním nebo pro zachování migrační prostupnosti krajiny. Závěr o dostatečnosti opatření je proto nepodložený a v rozporu se zákonem č. 100/2001 Sb. Návrh řešení: Navrhují doplnění konkrétních a závazných zmírňujících opatření pro ochranu obyvatelstva před hlukem, infrazvukem, amplitudovou modulací, vibracemi, stroboskopickým efektem a světelným znečištěním. Dále navrhují doplnění opatření pro zachování migrační prostupnosti krajiny, ochranu ptáků a netopýrů a omezení kumulativních dopadů více akceleračních oblastí v širším území. Současně navrhují stanovení jasných podmínek pro monitoring, kontrolu a vyhodnocování dopadů nezávislými odbornými institucemi, nikoliv pouze provozovateli větrných elektráren. Dále navrhují stanovení minimální odstupové vzdálenosti větrných elektráren od obytné a rekreační zástavby v rozsahu nejméně šestinásobku celkové výšky větrné elektrárny (6× výška VTE), nejméně však vždy 1km. Pro případ, že účinná a konkrétní zmírňující opatření nebudou doplněna a jejich funkčnost spolehlivě prokázána, navrhují vypuštění všech akceleračních oblastí AOV24 + AOV47 + AOV48 + AOV49 + AOV50 a souvisejících územních opatření z návrhu Změny č. 2 Územního rozvojového plánu ČR.<br>80–84. Vnitřní rozpory a nedostatečný monitoring<br>SEA současně tvrdí, že kumulativní vlivy nebyly zjištěny, ale zároveň připouští jejich existenci při souběhu více AOV. Monitoring je nepřípustně navržen až po realizaci záměru a převážně v režii provozovatelů. Dokumentace je proto vnitřně rozporná a nepřezkoumatelná. Návrh řešení: Navrhují doplnění nezávislého a transparentního systému monitoringu, který bude prováděn již před realizací záměru a následně i v průběhu provozu větrných elektráren. Dále navrhují, aby monitoring nebyl zajišťován pouze provozovateli větrných elektráren, ale také nezávislými odbornými institucemi a orgány ochrany přírody, veřejného zdraví a životního prostředí. Současně navrhují doplnění konkrétních metodik, rozsahu a kontrolních mechanismů monitoringu hluku, infrazvuku, mortality ptáků a netopýrů, migračních tras, krajinného rázu a kumulativních vlivů. Pro případ, že nebude zajištěn nezávislý, odborný a přezkoumatelný monitoring vlivů záměru, navrhují vypuštění všech akceleračních oblastí AOV24 + AOV47 + AOV48 + AOV49 + AOV50 a souvisejících územních opatření z návrhu Změny č. 2 Územního rozvojového plánu ČR.<br>85–89. Absence variantního řešení<br>Dokumentace neposuzuje alternativní lokality ani modely a varianty rozmístění, počtu či výšky VTE. Není prokázáno, že navržená varianta představuje řešení s nejmenšími dopady na životní prostředí a obyvatele. Není ani tvrzen a prokazován veřejný zájem zřízení AOV. Postup je v rozporu se směrnicí 2001/42/ES a zákonem č. 100/2001 Sb. Návrh řešení: Navrhují doplnění variantního posouzení akceleračních oblastí, včetně alternativních lokalit, jiného rozmístění větrných elektráren, nižšího počtu staveb a variant s menší výškou větrných elektráren. Dále navrhují vyhodnocení méně konfliktních řešení, zejména využití brownfieldů, narušených území a lokalit s nižším střetem s ochranou přírody, krajinného rázu, veřejného zdraví a obytné zástavby. Současně navrhují doplnění srovnávací analýzy jednotlivých variant z hlediska dopadů na životní prostředí, veřejné zdraví, biodiverzitu, krajinný ráz a majetková práva obyvatel. Pro případ, že nebude prokázáno, že navržená varianta představuje řešení s nejmenšími dopady na životní prostředí a obyvatele, navrhují vypuštění všech akceleračních oblastí AOV24 + AOV47 + AOV48 + AOV49 + AOV50 a souvisejících územních opatření z návrhu Změny č. 2 Územního rozvojového plánu ČR.<br>90–94. Nepřiměřenost zásahu do území<br>Navržené řešení představuje brutální zásah do charakteru krajiny, kvality života obyvatel i majetkových práv a narušení jejich legitimního očekávání, že tyto hodnoty budou zachovány. Nebylo prokázáno (dokumentace se tím ani nezabývá), že negativní dopady nelze dosáhnout jiným, méně konfliktním řešením. Návrh tak nesplňuje princip proporcionality vyžadovaný správním právem i judikaturou správních soudů. Návrh řešení: Navrhují doplnění řádného posouzení proporcionality zásahu do území, včetně vyhodnocení dopadů na krajinný ráz, kvalitu života obyvatel, veřejné zdraví, majetková práva a charakter venkovského prostředí. Dále navrhují prokázání, že sledovaného veřejného zájmu nelze dosáhnout jiným, méně konfliktním řešením s nižšími dopady na obyvatele a životní prostředí. Současně navrhují doplnění variantního řešení a vyhodnocení méně zatěžujících alternativ v souladu s principem proporcionality a minimalizace zásahů do práv obyvatel. Pro případ, že proporcionalita zásahu a nezbytnost navrženého řešení nebudou spolehlivě prokázány, navrhují vypuštění všech akceleračních oblastí AOV24 + AOV47 + AOV48 + AOV49 + AOV50 a souvisejících územních opatření z návrhu Změny č. 2 Územního rozvojového plánu ČR.<br>95–99. Riziko lesních požárů a omezení možností hašení<br>AOV24 + AOV47 + AOV48 + AOV49 + AOV50 se z významné části nacházejí v lesních porostech nebo v jejich bezprostřední blízkosti. Dokumentace SEA však vůbec nehodnotí riziko vzniku a šíření lesních požárů ani dopady souvislého pásu větrných elektráren na možnosti zásahu jednotek požární ochrany a integrovaného záchranného systému. Dokumentace současně nehodnotí kumulativní dopad souvislého pásu cca 88 větrných elektráren v AOV47–AOV50 na krizové řízení a požární bezpečnost krajiny. V podmínkách probíhající klimatické změny a narůstajícího rizika sucha představuje rozsáhlá industrializace lesních hřebenů významné zvýšení požárního rizika v území. Návrh je v rozporu se zásadou prevence podle § 2900 občanského zákoníku, s požadavky zákona č. 133/1985 Sb., o požární ochraně, a s požadavkem řádného vyhodnocení rizik podle zákona č. 100/2001 Sb., o posuzování vlivů na životní prostředí. Návrh řešení: Požadují doplnění podrobného posouzení požárních rizik, možností zásahu HZS a dopadů souvislého pásu větrných elektráren na letecké hašení lesních požárů, krizové řízení a evakuaci obyvatel. Současně požadují stanovisko HZS a odborné vyhodnocení dostupnosti území pro zásahovou techniku v podmínkách rozsáhlých lesních požárů. Pro případ, že uvedená rizika nebudou spolehlivě vyloučena, požadují vypuštění akceleračních oblastí AOV24 + AOV47 + AOV48 + AOV49 + AOV50 a souvisejících územních opatření z návrhu Změny č. 2 Územního rozvojového plánu ČR.<br>100. Procesní vada – neúplné zveřejnění koordinačního výkresu<br>Proces zveřejnění návrhu Změny č. 2 ÚRP vykazuje vady, neboť koordinační výkres nebyl zveřejněn v úplné podobě a chybí zde údaje k identifikaci katastrálních parcel k přesnému určení hranice AOV. Ve zveřejněné dokumentaci absentovaly záměry FVE, přestože představují významnou součást navrhovaného využití území a mají zásadní význam pro posouzení kumulativních a synergických vlivů. Veřejnosti tak nebyla umožněna řádná orientace v návrhu ani efektivní uplatnění připomínek, čímž mohlo dojít ke zkrácení procesních práv veřejnosti. Návrh řešení: Požadujeme vypořádání této procesní vady v souladu se zásadou ochrany práv veřejnosti a transparentnosti procesu pořizování opatření obecné povahy. | |

| | | | | | | |
|---|---|---|---|---|---|---|
| | | | | | Svitáková Hana | |

| | | | | | | |
|---|---|---|---|---|---|---|
| | | | | | III. NÁZEV ZÁMĚRU<br><br>**Akcelerační oblasti na území Jihočeského kraje (okresy Jindřichův Hradec a Tábor) a Kraje Vysočina (okres Pelhřimov): AOV24 – Lodhéřov, AOV47 – Bukovec, AOV48 – Chrbonín, AOV49 – Křeč a AOV50 – Obrataň.**<br><br>IV. DOTČENÉ ÚZEMÍ<br><br>**AOV24 – Lodhéřov**<br>Rozloha plochy 3,9 km2, max. výkon 42 MW, max. počet věží 12, max. výška věží 200 m.<br>Katastrální území: Lodhéřov, Studnice u Lodhéřova a Velký Ratmírov.<br>**AOV47 – Bukovec**<br>Rozloha plochy 11,8 km2, max. výkon 115,5 MW, max. počet věží 33, max. výška věží 250 m.<br>Katastrální území: Březina u Deštné, Bořetín, Dobešov u Černovic, Drunče, Hojovice, Chválkov u Kamenice nad Lipou, Psárov, Třiklasovice a Vlkosovice.<br>**AOV48 – Chrbonín**<br>Rozloha plochy 4,9 km2, max. výkon 45,5 MW, max. počet věží 13 VTE, max. výška věží 250 m.<br>Katastrální území: Hroby, Chrbonín, Kozmice u Chýnova, Mlýny u Choustníku, Radenín a Vlčeves.<br>**AOV49 – Křeč**<br>Rozloha plochy 8,4 km2, max. výkon 84 MW, max. počet věží 24, max. výška věží 200 m.<br>Katastrální území: Bezděčín u Obrataně, Černovice u Tábora, Kozmice u Chýnova, Křeč, Nové Dvory u Pořína, Střítež u Černovic a Sudkův Důl.<br>**AOV50 – Obrataň**<br>Rozloha plochy 6,5 km2, max. výkon 63 MW, max. počet věží 18, max. výška věží 250 m.<br>Katastrální území: Bezděčín u Obrataně, Hrobská Zahrádka, Nové Dvory u Pořína, Obrataň, Pořín a Prasetín.<br><br>V. STANOVISKO<br><br>**S návrhem Územního opatření k AOV24 – Lodhéřov, AOV47 – Bukovec, AOV48 – Chrbonín, AOV49 – Křeč a AOV50 – Obrataň (UO) zásadně nesouhlasím a požaduji jejich vyřazení ze Změny č. 2 Územního rozvojového plánu ČR, případně jejich zásadní přepracování. Návrh vykazuje závažné nedostatky z hlediska zákonnosti, ochrany životního prostředí, ochrany veřejného zdraví i ochrany práv obyvatel dotčeného území.**<br><br>Návrh akceleračních oblastí AOV24 – Lodhéřov, AOV47 – Bukovec, AOV48 – Chrbonín, AOV49 – Křeč a AOV50 je v rozporu s principem předběžné opatrnosti, požadavky na ochranu veřejného zdraví, ochranu přírody a krajiny, ochranu vodních zdrojů i se zásadou proporcionality zásahu do území. Současně nebyly dostatečně vyhodnoceny kumulativní a synergické vlivy souběhu | |

| | | | | | | |
|---|---|---|---|---|---|---|
| | | | | | akceleračních oblastí AOV47 – Bukovec, AOV48 – Chrbonín, AOV49 – Křeč a AOV50 – Obrataň a zamýšlené stavby větrných elektráren (VTE) při naplnění stanovených limitů (zejména výška a množství).<br><br>Dokumentace SEA (SEA) a UO v předložené podobě není dostatečně odůvodněná, neobsahuje konkrétní odborné podklady a v řadě oblastí odkládá podstatné posouzení vlivů až do budoucích navazujících řízení. Návrh je proto nepřezkoumatelný a v rozporu s právními předpisy České republiky i Evropské unie. Současně může mít závažné dopady na krajinný ráz, biodiverzitu, vodní poměry, kulturně-historické hodnoty území i kvalitu života obyvatel.<br><br>Požaduji proto především vypuštění akceleračních oblastí AOV24 – Lodhéřov, AOV47 – Bukovec, AOV48 – Chrbonín, AOV49 – Křeč a AOV50 – Obrataň a souvisejícího územního opatření z návrhu Změny č. 2 Územního rozvojového plánu ČR. Pro případ, že tomuto požadavku nebude vyhověno, požaduji zásadní přepracování návrhu, zejména doplnění plného vyhodnocení kumulativních vlivů, ochrany veřejného zdraví, ochrany PUPFL, vlivů na soustavu Natura 2000, chráněné živočichy, krajinný ráz, vodní zdroje a majetková práva obyvatel. Současně žádám, aby všechny připomínky byly řádně a individuálně vypořádány v souladu se zákonem, včetně konkrétního a přezkoumatelného odůvodnění způsobu jejich vypořádání.<br><br>**VI. PŘIPOMÍNKY K AKCELERAČNÍM OBLASTEM AOV24, AOV47, AOV48, AOV49 a AOV50**<br><br>**PŘIPOMÍNKY K AKCELERAČNÍ OBLASTI AOV24 – LODHÉŘOV**<br><br>1. Nesprávně zjištěný skutkový stav – ochranná pásma vodních zdrojů, rozpor s ochranou vod<br>Dokumentace SEA nesprávně uvádí, že se v území nenacházejí ochranná pásma vodních zdrojů, přestože v území existuje ochranné pásmo evidenčního čísla 00242303 – Přehlov ŽtŘ podzemní S1, S2. Současně není zohledněna závislost obyvatel na individuálních studních. Obec Lodhéřov a zejména místní část Studnice se dlouhodobě potýkají s nedostatkem pitné vody ve studních a s omezeným zásobováním obyvatel pitnou vodou. Dále návrh ignoruje toky, povrchové vody a prameniště v AOV. Nejsou dostatečně stanoveny limity zakládání VTE. Je ignorován vliv výstavby a trvání základů VTE na podzemní vody a místní horninové prostředí. Návrh je v rozporu s § 3 zákona č. 500/2004 Sb., správní řád, a se zákonem č. 254/2001 Sb., vodní zákon. Návrh řešení: Požaduji vypuštění akcelerační oblasti AOV24 – Lodhéřov a souvisejícího územního opatření z návrhu Změny č. 2 Územního rozvojového plánu ČR.<br>2. Rozpor s ochranou zemědělského půdního fondu (ZPF)<br>Zemědělský půdní fond tvoří přibližně 70 % území AOV24. Dokumentace připouští zábor půd I. třídy ochrany v rozsahu 0,08 ha a II. třídy ochrany v rozsahu 0,59 ha, přesto vliv označuje pouze za „mírně negativní". Návrh bagatelizuje rozsah výstavby VTE a její dopady, neřeší nebezpečí eroze půd, a nedostatečně hodnotí možnost poškození meliorací včetně nezjištění jejich rozsahu. Návrh je v rozporu se zákonem č. 334/1992 Sb., o ochraně zemědělského půdního fondu, který stanoví zvýšenou ochranu nejbonitnějších půd. Návrh řešení: Požaduji vypuštění akcelerační oblasti AOV24 – Lodhéřov a souvisejícího územního opatření z návrhu Změny č. 2 Územního rozvojového plánu ČR.<br>3. Rozpor s ochranou lesa (PUPFL)<br>Pozemky určené k plnění funkcí lesa (PUPFL) tvoří přibližně 30 % území AOV24, tedy téměř třetinu celé oblasti. Dokumentace značně podceňuje a nehodnotí rozsah zásahů spojených s výstavbou VTE a to přístupových komunikací, manipulačních ploch a nutnou související likvidací a fragmentací lesních porostů a jejich vliv na migrační prostupnost živočichů. Návrh je v rozporu se zákonem č. 289/1995 Sb., lesní zákon, a neprokazuje existenci převažujícího veřejného zájmu. Návrh řešení: Požaduji vypuštění akcelerační oblasti AOV24 – Lodhéřov a souvisejícího územního opatření z návrhu Změny č. 2 Územního rozvojového plánu ČR.<br>4. Nedostatečná ochrana přírody a biodiverzity<br>SEA sama uvádí výskyt citlivých druhů ptáků a netopýrů, například čápa černého, motáka pochopa, motáka pilicha, krkavce velkého nebo netopýra rezavého. Nebyly však dostatečně vyhodnoceny migrační trasy ani možné dopady na CHKO Třeboňsko. Chybí potvrzený výskyt orla mořského a čápa černého. V oblasti nebyl vyhotoven ornitologický výzkum. Posouzení pro SEA trvalo jen 5 měsíců a není proto dostatečné. SEA a UO stanoví zcela nedostatečná opatření na ochranu netopýrů a ptáků. Postup je v rozporu se zákonem č. 114/1992 Sb., o ochraně přírody a krajiny. Návrh řešení: Požaduji vyhotovení celoročního ornitologického a chiropterologického průzkumu, včetně vyhodnocení migračních tras ptáků a netopýrů, kumulativních vlivů a dopadů na CHKO Třeboňsko. Současně požaduji doplnění biologických průzkumů o výskyt zvláště chráněných druhů, zejména orla mořského a čápa černého, a následné nové vyhodnocení vlivů v rámci SEA. Pro případ, že uvedené nedostatky nebudou řádně odstraněny, požaduji vypuštění akcelerační oblasti AOV24 – Lodhéřov a souvisejícího územního opatření z návrhu Změny č. 2 Územního rozvojového plánu ČR.<br>5. Nedostatečné posouzení vlivů na veřejné zdraví<br>Dokumentace neobsahuje konkrétní akustickou studii ani posouzení infrazvuku, amplitudové modulace, vibrací a stroboskopického efektu a současně nehodnotí celkové zatížení území z hlediska souběhu těchto vlivů. Současně sama připouští riziko obtěžování v okrajové zástavbě Lodhéřova v noční době. Vzhledem k reliéfu kotliny, ve které Lodhéřov leží, existuje riziko odrazů a zesílení akustického tlaku. Návrh je v rozporu se zákonem č. 258/2000 Sb., o ochraně veřejného zdraví, a s nařízením vlády č. 272/2011 Sb. Návrh řešení: Požaduji zpracování detailní akustické studie a plného hodnocení zdravotních rizik (HRA), které posoudí hluk, infrazvuk, amplitudovou modulaci, stroboskopický efekt a kumulativní vlivy větrných elektráren na obyvatele Lodhéřova a okolních sídel, a to včetně noční doby. Současně požaduji vyhodnocení vlivu reliéfu kotliny na šíření hluku, vznik odrazů a možné zesilování akustického tlaku v zastavěném území. Dále požaduji stanovení minimální odstupové vzdálenosti větrných elektráren od obytné a rekreační zástavby v rozsahu nejméně v rozsahu nejméně šestinásobku celkové výšky větrné elektrárny (6× výška VTE), nejméně však vždy 1km. Pro případ, že uvedené vlivy nebudou spolehlivě vyloučeny, požaduji vypuštění akcelerační oblasti AOV24 – Lodhéřov a souvisejícího územního opatření z návrhu Změny č. 2 Územního rozvojového plánu ČR.<br>6. Rizika pro bezpečnost, letectví a IZS<br>V území se nachází jev ÚAP 119 – Zájmové území Ministerstva obrany, který podmiňuje umisťování vysokých staveb dalším posouzením. Do území zasahuje Grid ATZ a ochranné pásmo letiště LKJH Jindřichův Hradec. Dokumentace současně nehodnotí dopady souvislého pásu VTE na zásahy vrtulníků integrovaného záchranného systému v lesním území. Postup je v rozporu se zákonem č. 49/1997 Sb., o civilním letectví, a se zákonem č. 239/2000 Sb., o integrovaném záchranném systému. Návrh řešení: Požaduji doplnění odborného posouzení vlivů akcelerační oblasti AOV24 – Lodhéřov na bezpečnost leteckého provozu, obranu státu a fungování integrovaného záchranného systému, zejména s ohledem na jev ÚAP 119 – Zájmové území Ministerstva obrany, Grid ATZ a ochranné pásmo letiště LKJH Jindřichův Hradec. Současně požaduji vyhodnocení dopadů souvislého pásu větrných elektráren na zásahy vrtulníků IZS, letecké hašení lesních požárů, zdravotnické záchranné služby a policejních vrtulníků, včetně posouzení bezpečnosti letových koridorů a omezení manévrovacích možností v lesním území. Dále požadují stanoviska Ministerstva obrany, Úřadu pro civilní letectví, Řízení letového provozu ČR a složek IZS k umístění větrných elektráren v daném území. Pro případ, že uvedené bezpečnostní a letecké vlivy nebudou spolehlivě vyloučeny, požadují vypuštění akcelerační oblasti AOV24 – Lodhéřov a souvisejícího územního opatření z návrhu Změny č. 2 Územního rozvojového plánu ČR.<br>7. Nepřiměřené zásahy do krajinného rázu | |

| | | | | | | |
|---|---|---|---|---|---|---|
| | | | | | Dokumentace sama připouští, že VTE budou novými výškovými dominantami viditelnými na velké vzdálenosti. Dotčeno může být působení kulturně-historických dominant, zejména zámku Červená Lhota a městské památkové rezervace Jindřichův Hradec, včetně významných pohledových vazeb. Chybí vizualizace dálkových pohledů a konkrétní hodnocení dopadů na kulturní a duchovní hodnoty území. Návrh je v rozporu s § 12 zákona č. 114/1992 Sb., o ochraně přírody a krajiny. Návrh řešení: Požaduji doplnění podrobného hodnocení krajinného rázu, vizualizace dálkových pohledů a vizuálních dopadů větrných elektráren na kulturně-historické dominanty území, zejména zámek Červená Lhota, městskou památkovou rezervaci Jindřichův Hradec a související pohledové osy a krajinné horizonty. Současně požaduji zpracování vizualizací z významných vyhlídkových míst, památkově chráněných území a dálkových pohledů, včetně vyhodnocení kumulativních vizuálních dopadů s dalšími záměry větrných elektráren v širším území. Dále požaduji posouzení souladu návrhu s ochranou kulturní krajiny a charakteru historického krajinného rázu podle § 12 zákona č. 114/1992 Sb., o ochraně přírody a krajiny. Pro případ, že významné negativní dopady na krajinný ráz a kulturně-historické hodnoty území nebudou společně vyloučeny, požaduji vypuštění akcelerační oblasti AOV24 – Lodhéřov a souvisejícího územního opatření z návrhu Změny č. 2 Územního rozvojového plánu ČR.<br>8. Podlimitní AOV<br>Akcelerační oblast AOV24 Lodhéřov vykazuje dle podkladů předpokládaný instalovaný výkon pouze cca 42 MW, čímž nesplňuje limit „nad 50 MW" stanovený v odůvodnění Změny č. 2 ÚRP pro vymezování akceleračních oblastí celostátního významu. Vymezení AOV24 je proto v rozporu s vlastním odůvodněním pořizovatele a postrádá zákonnou i věcnou konzistenci. Návrh řešení: Požaduji vypuštění akcelerační oblasti AOV24 – Lodhéřov a souvisejícího územního opatření z návrhu Změny č. 2 Územního rozvojového plánu ČR.<br>9. Nesouhlas obce a veřejnosti<br>Dotčená obec přijala nesouhlasné usnesení s vymezením akcelerační oblasti. Současně byla podána petice proti AOV24 s podpisy většiny místních občanů. Návrh je tak v rozporu s principem samosprávy a požadavky Aarhuské úmluvy. Návrh řešení: Požaduji vypuštění akcelerační oblasti AOV24 – Lodhéřov a souvisejícího územního opatření z návrhu Změny č. 2 Územního rozvojového plánu ČR.<br><br>**PŘIPOMÍNKY K AKCELERAČNÍ OBLASTI AOV47 – BUKOVEC**<br><br>10. Nesprávně zjištěný skutkový stav – ochranná pásma vodních zdrojů, rozpor s ochranou vod<br>Dokumentace SEA nesprávně uvádí, že se v území nenacházejí ochranná pásma vodních zdrojů, přestože v území existují ochranná pásma evidenčního čísla 00299703 – Drunče, Březina (vrt 501) a 00323810 – Hojovice (studna 5). Současně nejsou zohledněny další využívané zdroje pitné vody v Psárově a Bořetíně (zejména stávající obecní vrt o hloubce 50m a vodojem, oboje ve vzdálenosti do 300m od hranice AOV47, dtto plánovaný obecní vrt a přívod k vodojemu) ani závislost obyvatel na individuálních studních. Dále návrh ignoruje toky, povrchové vody a prameniště v AOV. Nejsou dostatečně stanoveny limity zakládání VTE. Je ignorován vliv výstavby a trvání základů VTE na podzemní vody a místní horninové prostředí. Není zjištěn rozsah poddolovaných oblastí. Návrh je v rozporu s § 3 zákona č. 500/2004 Sb., správní řád, a se zákonem č. 254/2001 Sb., vodní zákon. Návrh řešení: Požaduji vypuštění akcelerační oblasti AOV47 – Bukovec a souvisejícího územního opatření z návrhu Změny č. 2 Územního rozvojového plánu ČR.<br>11. Rozpor s ochranou zemědělského půdního fondu (ZPF)<br>Zemědělský půdní fond tvoří přibližně 48,32 % území AOV47. Dokumentace připouští zábor půd I. třídy ochrany v rozsahu 2,31 ha a II. třídy ochrany v rozsahu 0,10 ha, přesto vliv označuje pouze za „mírně negativní". Návrh bagatelizuje rozsah výstavby VTE a její dopady, neřeší nebezpečí eroze půd, a nedostatečně hodnotí možnost poškození meliorací včetně nezjištění jejich rozsahu. Návrh je v rozporu se zákonem č. 334/1992 Sb., o ochraně zemědělského půdního fondu, který stanoví zvýšenou ochranu nejbonitnějších půd. Návrh řešení: Požaduji vypuštění akcelerační oblasti AOV47 – Bukovec a souvisejícího územního opatření z návrhu Změny č. 2 Územního rozvojového plánu ČR.<br>12. Rozpor s ochranou lesa (PUPFL)<br>Pozemky určené k plnění funkcí lesa (PUPFL) tvoří přibližně 51,58 % území AOV47, tedy více než polovinu celé oblasti. Dokumentace značně podceňuje, resp. ignoruje a nebodnotí rozsah zásahů spojených s výstavbou VTE a to přístupových komunikací, manipulačních ploch a souvisejícími nutnou likvidací a fragmentací lesních porostů a jejich vliv na migrační prostupnost živočichů. Návrh je v rozporu se zákonem č. 289/1995 Sb., lesní zákon, a neprokazuje existenci převažujícího veřejného zájmu. Návrh řešení: Požaduji vypuštění akcelerační oblasti AOV47 – Bukovec a souvisejícího územního opatření z návrhu Změny č. 2 Územního rozvojového plánu ČR.<br>13. Nedostatečná ochrana přírody a biodiverzity<br>V blízkém okolí AOV 47 se nachází řada chráněných oblastí, dokumentace nezmiňuje PP Hučský potok (vzdálenost cca 2.000 m, ochranné pásmo 330 ha), dále cenných mokřadů a prameniší, dále významný biotop u rybníka Táta pobíží hranice AOV. SEA sama uvádí výskyt citlivých druhů ptáků a netopýrů, například motáka pilicha, datla černého nebo netopýra rezavého, a dalších druhů netopýrů, neuvádí však, že tyto výskyty jsou významné v samotné AOV, nejen v jejím blízkém okolí. Nálezy netopýrů dle ČESON jsou dle jeho evidence přímo v AOV47 (Bořetín) a dále v blízkém okolí (Předboř, Choustník, Dobešov u Černovic, Lidmaň, Těmice). Nebyly dostatečně vyhodnoceny migrační trasy ani možné dopady na EVL. Chýnovské jeskyně (CZ0314634) v rámci soustavy Natura 2000. Středem celého území prochází migrační koridory zvláště chráněných druhů velkých savců a lokální biokoridory a biocentra, viz územní plány všech obcí v AOV. Dokumentace zcela podceňuje dopady výstavby na tuto skutečnost. SEA a UO stanoví zcela nedostatečná opatření na ochranu netopýrů a ptáků. Výstavba 33 VTE povede k nárazové devastaci celého území ohledně dopravy obrovských dílů stavby, betonu, vybudování dostatečných přístupových komunikací na zalesněný střed celé AOV 47. Chybí potvrzený výskyt orla mořského, sokola stěhovavého, luňáka červeného, ledňáčka říčního, čápa černého. V oblasti nebyl vyhotoven ornitologický výzkum. Zásadním způsobem budou narušeny migrační koridory velkých savců a lokální biokoridory a biocentra. Vyskytují se chráněné druhy vachta trojlistá, pestnatec májový, skokan skřehotavý, kuňka obecná. Není dostatečná ochrana mokřadů (v UO bez ochranného pásma). V SEA je nedostatečně zjištěn rozsah mimolesní zeleně a je stanovena jeho nedostatečná ochrana. Provedeno vadné vyhodnocení vlivu na klima ze strany výstavby a provozu VTE. Posouzení pro SEA trvalo jen 5 měsíců a není proto dostatečné. Postup je v rozporu se zákonem č. 114/1992 Sb., o ochraně přírody a krajiny, a s mezinárodní dohodou EUROBATS. Návrh řešení: Požaduji vyhotovení celoročního ornitologického a chiropterologického průzkumu v rozsahu odpovídajícím metodikám Agentury ochrany přírody a krajiny ČR a doporučením dohody EUROBATS, a to minimálně po dobu jednoho celého biologického cyklu. Současně požaduji doplnění biologického hodnocení o výskyt a migrační trasy zvláště chráněných druhů, zejména orla mořského a čápa černého, včetně vyhodnocení hnízdních, potravních a migračních vazeb v širším území. Dále požaduji úplné posouzení vlivů na EVL Chýnovské jeskyně (CZ0314634) a soustavu Natura 2000, včetně kumulativních vlivů více akceleračních oblastí a vyhodnocení rizik mortality ptáků a netopýrů. Pro případ, že uvedené vlivy na biodiverzitu a zvláště chráněné druhy nebudou společně vyloučeny, požaduji vypuštění akcelerační oblasti AOV47 – Bukovec a souvisejícího územního opatření z návrhu Změny č. 2 Územního rozvojového plánu ČR.<br>14. Nedostatečné posouzení vlivů na veřejné zdraví<br>Dokumentace neobsahuje konkrétní akustickou studii ani posouzení vibrací, infrazvuku, amplitudové modulace a stroboskopického efektu, v tomto směru je zcela bez odůvodnění a současně nehodnotí celkové zatížení území z hlediska souběhu těchto vlivů. Dokumentace uvádí, že se předpokládá ve vzdálenosti 500m hluková hladina 37dB na 1 VTE, přičemž toto tvrzení není podloženo žádnou studií (takto vysoké a rozměrné VTE se v ČR ani nenacházejí) ani bližším zdůvodněním a nebere vůbec v úvahu kumulaci více zdrojů hluku – více VTE a ani sílu větru a specifický způsob měření u VTE. Současně sama připouští, že některé obytné objekty se nacházejí ve vzdálenostech kratších než 500 m od hranice AOV47. Řada obytných objektů se způsobem využití rodinný dům je blíže než 500 m k hranici AOV 47, jde konkrétně o tyto obytné objekty v: k.ú. Bořetín č.p.: [ ] k.ú. Dobešov ( Cihelny ) č.p. [ ] 32, 57, k.ú. Vlkosovice č.p.: [ ] k.ú. Drunče č.p.:1, 2, 3, 4, 12, 48, 40, k.ú. Březina u JH č.p.: [ ] k.ú. Třískasovice č.p. [ ] k.ú. Psárov č.p.: [ ] k.ú. Hojovice č.p.: [ ] | |

| | | | | | | |
|---|---|---|---|---|---|---|
| | | | | | 63, 46, k.ú. Chválkov u KnL. č.p. 94, 14, Rutov č.p.: 62, 68, 60. Návrh je v rozporu se zákonem č. 258/2000 Sb., o ochraně veřejného zdraví, a s nařízením vlády č. 272/2011 Sb. Sama vzdálenost 500m je z hlediska ochrany veřejného zdraví naprosto nedostatečná. Samotná výstavba dále velmi výrazným způsobem zatíží hlukem, prašností, blokováním dopravy celé území, jedná se o tisíce m3 betonu apod. Návrh řešení: Požadují zpracování detailní akustické studie a plného hodnocení zdravotních rizik (HRA), které posoudí hluk, infrazvuk, amplitudovou modulaci, stroboskopický efekt a kumulativní vlivy větrných elektráren na obyvatele, a to včetně noční doby. Současně požadují vyhodnocení vlivu reliéfu krajiny na šíření hluku, vznik odrazů a možné zesilování akustického tlaku v zastavěném území. Dále požadují stanovení minimální odstupové vzdálenosti větrných elektráren od obytné a rekreační zástavby v rozsahu nejméně šestinásobku celkové výšky větrné elektrárny (6× výška VTE), nejméně však vždy 1km. Pro případ, že uvedené vlivy nebudou spolehlivě vyloučeny, požadují vypuštění akcelerační oblasti AOV47 – Bukovec a souvisejícího územního opatření z návrhu Změny č. 2 Územního rozvojového plánu ČR.<br>15. Nepřiměřené zásahy do krajinného rázu<br>Dokumentace sama připouští, že VTE budou novými výškovými dominantami viditelnými na velké vzdálenosti a připouští negativní vliv na krajinný ráz, byť naprosto neadekvátně vyhodnocený. Sama připouští, že dotčeno může být působení kulturně-historických dominant, zejména hradu Choustník, hradu Kámen a zámku Červená Lhota, významné kostely, památník v Mnichu, sakrální stavby a výletní místa, včetně významných pohledových vazeb, mnohé z nich jsou navíc do 1000m vzdáleny od hranice AOV47 a to zejména archeologické a kulturní památky v Mnichu, Hojovicích, Bořetíně (Mostkova kaplička na hranicích AOV47) a Druních (např. slovanské pohřebiště na hranicích AOV47). Navrhovaná opatření v dokumentaci na zmírnění negativního vlivu jsou zcela nesmyslná a nedostatečná (zachování údajných pohledových os, barva doprovodných staveb VTE, „hnízda" VTE) a odporují i ostatním částem dokumentace (odstupové vzdálenosti mezi VTE, přípustná hustota VTE v AOV). Např. hrad Choustník a stejnojmenný kopec je viditelný prakticky odevšad. Žádné pohledové osy ani zhavrení věží zničení krajinného rázu neodvrátí. Plánované stavby VTE jsou při svém plánovaném množství (cca 88 věží ve všech 4 AOV47-50 ) a při limitní výšce 250m tak gigantické (chladicí věže JETE mají 155 m), že při běžném převýšení zdejších kopců nad zdejší mírně zvlněnou krajinu cca 100-150m ji naprosto pohledově ovládnou, obzvlášť budou-li stát na nejvyšších bodech plánovaných AOV (což je pro investory žádoucí). Dokumentace nehodnotí kumulovaný vliv všech 4 AOV47-50, chybí vizualizace dálkových pohledů a konkrétní hodnocení dopadů na kulturní a duchovní hodnoty území. Omezení výšky VTE na 250m a prezentace tohoto omezení jako zmírňujícího opatření dle SEA a ÚO, přičemž právě tato výška je základní příčinou zničení místního krajinného rázu, je absurdní. Návrh je v naprostém rozporu s § 12 zákona č. 114/1992 Sb., o ochraně přírody a krajiny a dopad na krajinný ráz je silně negativní. Návrh řešení: Navrhují doplnění podrobného hodnocení krajinného rázu, vizualizace dálkových pohledů a kumulativních vizuálních dopadů větrných elektráren v širším území, a to zejména ve vztahu k hradu Choustník, hradu Kámen, zámku Červená Lhota a dalším kulturně-historickým dominantám. Dále navrhují zpracování realistických vizualizací z významných vyhlídkových míst, obcí, kulturních památek a krajinných horizontů, včetně posouzení souběhu akceleračních oblastí AOV47–AOV50. Současně navrhují vyhodnocení vlivů na charakter historické kulturní krajiny, dálkové pohledové osy a krajinné dominanty podle § 12 zákona č. 114/1992 Sb., o ochraně přírody a krajiny. Pro případ, že významné negativní dopady na krajinný ráz a kulturně-historické hodnoty území nebudou spolehlivě vyloučeny, navrhují vypuštění akcelerační oblasti AOV47 – Bukovec a souvisejícího územního opatření z návrhu Změny č. 2 Územního rozvojového plánu ČR.<br><br>**PŘIPOMÍNKY K AKCELERAČNÍ OBLASTI AOV48 – CHRBONÍN**<br><br>16. Nesprávný skutkový stav – vodní zdroje a hydrogeologické poměry<br>Dokumentace SEA nesprávně uvádí, že se v území nenacházejí ochranná pásma vodních zdrojů, přestože v území existují ochranná pásma evidenčních čísel 00306203 – Chrbonín studny 1, 2, 00222503 – Terezín studny S1, S2, S3 a 00444603 – Radenín studny S1, S2, S3. Současně však vůbec nezohledňuje obecní a individuální studny v lokalitách Vlčerves a Lišky, které slouží k zásobování obyvatel pitnou vodou. Dále návrh ignoruje toky, povrchové vody a prameniště v AOV. Nejsou dostatečně stanoveny limity zakládání VTE. Je ignorován vliv výstavby a trvání základů VTE na podzemní vody a místní horninové prostředí. Návrh je v rozporu s § 3 zákona č. 500/2004 Sb., správní řád, a se zákonem č. 254/2001 Sb., vodní zákon. Návrh řešení: Požadují vypuštění akcelerační oblasti AOV48 – Chrbonín a souvisejícího územního opatření z návrhu Změny č. 2 Územního rozvojového plánu ČR.<br>17. Rozpor s ochranou zemědělského půdního fondu (ZPF)<br>Zemědělský půdní fond tvoří přibližně 52 % území AOV48. Dokumentace připouští zábor půd I. třídy ochrany v rozsahu 0,81 ha a II. třídy ochrany v rozsahu 0,11 ha, přesto vliv označuje pouze za „mírně negativní". Návrh bagatelizuje rozsah výstavby VTE a její dopady, neřeší nebezpečí eroze půd, a nedostatečně hodnotí možnost poškození meliorací včetně nezjištění jejich rozsahu. Návrh je v rozporu se zákonem č. 334/1992 Sb., o ochraně zemědělského půdního fondu, který stanoví zvýšenou ochranu nejbonitnějších půd. Návrh řešení: Požadují vypuštění akcelerační oblasti AOV48 – Chrbonín a souvisejícího územního opatření z návrhu Změny č. 2 Územního rozvojového plánu ČR.<br>18. Rozpor s ochranou lesa (PUPFL)<br>Pozemky určené k plnění funkcí lesa (PUPFL) tvoří přibližně 48 % území AOV48. Dokumentace značně podceňuje, resp. ignoruje a nehodnotí rozsah zásahů spojených s výstavbou VTE a to přístupových komunikací, manipulačních ploch a související nutnou likvidaci a fragmentaci lesních porostů a jejich vliv na migrační prostupnost živočichů. Návrh je v rozporu se zákonem č. 289/1995 Sb., lesní zákon, a neprokazuje existenci převažujícího veřejného zájmu. Návrh řešení: Požadují vypuštění akcelerační oblasti AOV48 – Chrbonín a souvisejícího územního opatření z návrhu Změny č. 2 Územního rozvojového plánu ČR.<br>19. Nedostatečná ochrana přírody a biodiverzity<br>SEA sama uvádí výskyt citlivých druhů ptáků, například hulíka červeného, káně lesní, sluka lesní, křepelka polní, být rudý. Biologické hodnocení neobsahuje vliv na hnízdiště orla mořského ve Mlýnech. A dále dokumentace uvádí výskyt netopýrů, např. netopýr rezavý, nyroměný, parkový a nejmenší. Nebyly však dostatečně vyhodnoceny migrační trasy a vazby na významné zimoviště EVL Chýnovská jeskyně (CZ0314634) v rámci Natura 2000. V blízkém okolí AOV se nachází řada chráněných oblastí, které dokumentace nezmiňuje, dále cenných mokřadů a prameniště. Územím prochází migrační koridory zvláště chráněných druhů velkých savců a lokální biokoridory a biocentra, viz územní plán obce. Dokumentace zcela podceňuje dopady výstavby na tuto skutečnost. SEA a ÚO stanoví zcela nedostatečná opatření na ochranu netopýrů a ptáků. Výstavba všech v ÚO připuštěných VTE povede k naprosté devastaci celého území obledně dopravy obrovských dílů stavby, betonu, vybudování dostatečných přístupových komunikací. V oblasti nebyl vyhotoven ornitologický výzkum. Zásadním způsobem budou narušeny migrační koridory velkých savců a lokální biokoridory a biocentra. Vyskytují se chráněné druhy rostlin a živočichů neuvedené v SEA. Není dostatečná ochrana mokřadů (v UO bez ochranného pásma). V SEA je nedostatečně zjištěn rozsah mimolesní zeleně a je stanovena jeho nedostatečná ochrana. Provedeno vadné vyhodnocení vlivu na klima ze strany výstavby a provozu VTE. Návrh je v rozporu se zákonem č. 114/1992 Sb., o ochraně přírody a krajiny, s § 45i téhož zákona a s dohodou EUROBATS. Návrh řešení: Požadují vyhotovení celoročního ornitologického a chiropterologického průzkumu v rozsahu odpovídajícím metodikám Agentury ochrany přírody a krajiny ČR a doporučením dohody EUROBATS, a to minimálně po dobu jednoho celého biologického cyklu. Současně požadují doplnění biologického hodnocení o výskyt a migrační trasy zvláště chráněných druhů, zejména orla mořského a čápa černého, včetně vyhodnocení hnízdních, potravních a migračních vazeb v širším území. Dále požadují úplné posouzení vlivů na EVL Chýnovské jeskyně (CZ0314634) a soustavu Natura 2000, včetně kumulativních vlivů více akceleračních oblastí a vyhodnocení rizik mortality ptáků a netopýrů. Pro případ, že uvedené vlivy na biodiverzitu a zvláště chráněné druhy nebudou spolehlivě vyloučeny, požadují vypuštění akcelerační oblasti AOV48 – Chrbonín a souvisejícího územního opatření z návrhu Změny č. 2 Územního rozvojového plánu ČR.<br>20. Nepřiměřené zásahy do krajinného rázu | |

| | | | | | | |
|---|---|---|---|---|---|---|
| | | | | | Dokumentace sama připouští, že VTE budou novými dominantami viditelnými na velké vzdálenosti a mohou narušit pohledové vazby na zámek Radenín, hrobku Latourů a kostel sv. Markéty, dále Sudkův Důl s tvrzí, hrad Choustník a hrad Kámen a výrazné horizonty Blaníku a Svidníku. Současně nejsou dostatečně vyhodnoceny dopady na poutní místo Svatá Anna, krajinné oblasti Pacovsko a Táborsko-Soběslavsko ani na pohledové horizonty Josafatského údolí. Návrh je v rozporu s § 12 zákona č. 114/1992 Sb., o ochraně přírody a krajiny. Návrh řešení: Navrhuji doplnění podrobného hodnocení krajinného rázu, dálkových pohledů a kumulativních vizuálních dopadů větrných elektráren v širším území, zejména ve vztahu k zámku Radenín, hrobce Latourů, kostelu sv. Markéty, tvrzi Sudkův Důl, hradu Choustník, hradu Kámen a významným krajinným horizontům Blaníku a Svidníku. Dále navrhuji zpracování realistických vizualizací z obcí, vyhlídkových míst, kulturních památek a pohledových os, včetně vyhodnocení souběhu akceleračních oblastí AOV47–AOV50 a jejich společného vlivu na charakter historické kulturní krajiny. Současně navrhuji doplnění posouzení vlivů na poutní místo Svatá Anna, krajinné oblasti Pacovsko a Táborsko-Soběslavsko a pohledové horizonty Josafatského údolí podle § 12 zákona č. 114/1992 Sb., o ochraně přírody a krajiny. Pro případ, že významné negativní dopady na krajinný ráz a kulturně-historické hodnoty území nebudou spolehlivě vyloučeny, navrhuji vypuštění akcelerační oblasti AOV48 – Chrbonín a souvisejícího územního opatření z návrhu Změny č. 2 Územního rozvojového plánu ČR.<br>21. Podlimitní AOV<br>Akcelerační oblast AOV48 Chrbonín vykazuje dle podkladů předpokládaný instalovaný výkon pouze cca 45,5 MW, čímž nesplňuje limit „nad 50 MW" stanovený v odůvodnění Změny č. 2 ÚRP pro vymezování akceleračních oblastí celostátního významu. Vymezení AOV48 je proto v rozporu s vlastním odůvodněním pořizovatele a postrádá zákonnou i věcnou konzistenci. Návrh řešení: Požaduji vypuštění akcelerační oblasti AOV48 – Chrbonín a souvisejícího územního opatření z návrhu Změny č. 2 Územního rozvojového plánu ČR.<br>22. Chráněný receptor – Dětský domov Radenín<br>V bezprostřední blízkosti hranice akcelerační oblasti AOV48 – Chrbonín, přibližně ve vzdálenosti 500 m, se nachází Dětský domov Radenín, který představuje chráněný receptor ve smyslu nařízení vlády č. 272/2011 Sb., o ochraně zdraví před nepříznivými účinky hluku a vibrací. Jedná se o zařízení určené pro děti a mladistvé, tedy zvláště citlivou skupinu obyvatelstva, u níž je nutné posuzovat zdravotní dopady s maximální mírou opatrnosti. Dokumentace SEA neobsahuje konkrétní posouzení vlivů na tento chráněný receptor, zejména z hlediska hluku, infrazvuku, vibrací, amplitudové modulace a stroboskopického efektu (flicker efektu). V navazujících řízeních EIA proto musí být zpracováno plné hodnocení zdravotních rizik (HRA – Health Risk Assessment) a detailní akustické posouzení, které prokáže, že provozem větrných elektráren nedojde k nepříznivému ovlivnění zdraví a kvality života dětí umístěných v zařízení. Návrh řešení: Požaduji vypuštění akcelerační oblasti AOV48 – Chrbonín a souvisejícího územního opatření z návrhu Změny č. 2 Územního rozvojového plánu ČR.<br><br>**PŘIPOMÍNKY K AKCELERAČNÍ OBLASTI AOV49 – KŘEČ**<br><br>23. Nesprávný skutkový stav – vodní zdroje a hydrogeologické poměry<br>Dokumentace SEA nesprávně tvrdí, že se v území nenacházejí ochranná pásma vodních zdrojů, a z toho dovozuje zanedbatelné vlivy na vody. Současně však věcně nezohledňuje obecní a individuální studny v lokalitách Křeč, Kozmice – Za Petrovým, Černovice – V Padělkách, Vlčeves – Liščy a Svatá Anna, které slouží k zásobování obyvatel pitnou vodou. Dále návrh ignoruje toky, povrchové vody a prameniště v AOV. Nejsou dostatečně stanoveny limity zakládání VTE. Je ignorován vliv výstavby a trvání základů VTE na podzemní vody a místní hydrinové prostředí. Návrh je v rozporu s § 3 zákona č. 500/2004 Sb., správní řád, a se zákonem č. 254/2001 Sb., vodní zákon. Návrh řešení: Požadují vypuštění akcelerační oblasti AOV49 – Křeč a souvisejícího územního opatření z návrhu Změny č. 2 Územního rozvojového plánu ČR.<br>24. Rozpor s ochranou zemědělského půdního fondu (ZPF)<br>Zemědělský půdní fond tvoří přibližně 78 % území AOV49. Dokumentace připouští zábor půd I. třídy ochrany v rozsahu 2,45 ha a II. třídy ochrany v rozsahu 0,27 ha, přesto vliv označuje pouze za „mírně negativní". Návrh bagatelizuje rozsah výstavby VTE a její dopady, neřeší nebezpečí eroze půd, a nedostatečně hodnotí možnost poškození meliorací včetně nezjištění jejich rozsahu. Návrh je v rozporu se zákonem č. 334/1992 Sb., o ochraně zemědělského půdního fondu, který stanoví zvýšenou ochranu nejbonitnějších půd. Návrh řešení: Požadují vypuštění akcelerační oblasti AOV49 – Křeč a souvisejícího územního opatření z návrhu Změny č. 2 Územního rozvojového plánu ČR.<br>25. Rozpor s ochranou lesa (PUPFL)<br>Pozemky určené k plnění funkcí lesa (PUPFL) tvoří přibližně 22 % území AOV49. Dokumentace značně podceňuje, resp. ignoruje a nehodnotí rozsah zásahů spojených s výstavbou VTE a to přístupových komunikací, manipulačních ploch a související nutnou likvidaci a fragmentaci lesních porostů a jejich vliv na migrační prostupnost živočichů. Návrh je v rozporu se zákonem č. 289/1995 Sb., lesní zákon, a neprokazuje existenci převažujícího veřejného zájmu. Návrh řešení: Požaduji vypuštění akcelerační oblasti AOV49 – Křeč a souvisejícího územního opatření z návrhu Změny č. 2 Územního rozvojového plánu ČR.<br>26. Nedostatečná ochrana přírody a biodiverzity<br>SEA sama uvádí výskyt citlivých druhů ptáků a netopýrů, například krkavce velkého, motáka pochopa, čápa černého či netopýra rezavého. Biologické hodnocení neobsahuje vliv na hnízdiště orla mořského ve Mlýnech. Nebyly však dostatečně vyhodnoceny migrační trasy ani vazby na EVL Chýnovská jeskyně (CZ0314634) v rámci Natura 2000. V blízkém okolí AOV se nachází řada chráněných oblastí, které dokumentace nezmiňuje, dále cenných mokřadů a prameniš'. Územím prochází migrační koridory zvláště chráněných druhů velkých savců a lokální biokoridory a biocentra, viz územní plán obce. Dokumentace zcela podceňuje dopady výstavby na tuto skutečnost. SEA a UO stanoví zcela nedostatečná opatření na ochranu netopýrů a ptáků. Výstavba všech UO připouštěných VTE povede k naprosté devastaci celého území obledně dopravy obrovských dílů stavby, betonu, vybudování dostatečných přístupových komunikací. V oblasti nebyl vyhotoven ornitologický výzkum. Zásadním způsobem budou narušeny migrační koridory velkých savců a lokální biokoridory a biocentra. Vyskytují se chráněné druhy rostlin a živočichů neuvedené v SEA. Není dostatečná ochrana mokřadů (v UO bez ochranného pásma). V SEA je nedostatečně zjištěn rozsah mimolesní zeleně a je stanovena jeho nedostatečná ochrana. Provedeno vadné vyhodnocení vlivu na klima ze strany výstavby a provozu VTE. Návrh je v rozporu se zákonem č. 114/1992 Sb., o ochraně přírody a krajiny, s § 45i těhož zákona a s dohodou EUROBATS. Návrh řešení: Požaduji vyhotovení celoročního ornitologického a chiropterologického průzkumu v rozsahu odpovídajícím metodikám Agentury ochrany přírody a krajiny ČR a doporučením dohody EUROBATS, a to minimálně po dobu jednoho celého biologického cyklu. Současně požaduji doplnění biologického hodnocení o výskyt a migrační trasy zvláště chráněných druhů, zejména orla mořského a čápa černého, včetně vyhodnocení hnízdních, potravních a migračních vazeb v širším území. Dále požadují úplné posouzení vlivů na EVL Chýnovské jeskyně (CZ0314634) a soustavu Natura 2000, včetně kumulativních vlivů více akceleračních oblastí a vyhodnocení rizik mortality ptáků a netopýrů. Pro případ, že uvedené vlivy na biodiverzitu a zvláště chráněné druhy nebudou spolehlivě vyloučeny, požaduji vypuštění akcelerační oblasti AOV49 – Křeč a souvisejícího územního opatření z návrhu Změny č. 2 Územního rozvojového plánu ČR.<br>27. Nepřiměřené zásahy do krajinného rázu<br>Dokumentace sama připouští, že VTE budou novými dominantami viditelnými na velké vzdálenosti a mohou narušit pohledové osy na kostel sv. Jakuba Většího ve Křeči, hrad Choustník či historickou krajinu Sudkova Dolu. Současně nejsou dostatečně vyhodnoceny dopady na poutní místo Svatá Anna ani na tzv. Černovické vyhlídky. Obec Křeč je obklíčena z více stran v odstupové vzdálenosti 500 m. Dokumentace nehodnotí kumulovaný vliv všech 4 AOV47-50, chybí vizualizace dálkových pohledů a konkrétní hodnocení dopadů na kulturní a duchovní hodnoty území. Omezení výšky VTE na 250m a prezentace tohoto omezení jako zmírňujícího opatření dle SEA a UO, přičemž právě tato výška je základní příčinou zničení místního krajinného rázu, je absurdní. Návrh je v rozporu s § 12 zákona č. 114/1992 Sb., o ochraně přírody a krajiny. | |

| | | | | | | |
|---|---|---|---|---|---|---|
| | | | | | Návrh řešení: Požaduji doplnění podrobného hodnocení krajinného rázu, dálkových pohledů a kumulativních vizuálních dopadů větrných elektráren v širším území, zejména ve vztahu ke kostelu sv. Jakuba Většího ve Křečí, hradu Choustník, historické krajině Sudkova Dolu, poutnímu místu Svatá Anna a tzv. Černovickým vyhlídkám. Současně požaduji zpracování realistických vizualizací z obcí, významných vyhlídkových míst, kulturních památek a krajinných horizontů, včetně vyhodnocení souběhu akceleračních oblastí AOV47–AOV50 a jejich společného vlivu na charakter historické kulturní krajiny. Dále požaduji doplnění posouzení vlivů na pohledové osy, krajinné dominanty a dálkové horizonty podle § 12 zákona č. 114/1992 Sb., o ochraně přírody a krajiny. Pro případ, že významné negativní dopady na krajinný ráz a kulturně-historické hodnoty území nebudou spolehlivě vyloučeny, požaduji vypuštění akcelerační oblasti AOV49 – Křeč a souvisejícího územního opatření z návrhu Změny č. 2 Územního rozvojového plánu ČR.<br><br>**PŘIPOMÍNKY K AKCELERAČNÍ OBLASTI AOV50 – OBRATAŇ**<br><br>28. Nesprávný skutkový stav – vodní zdroje a hydrogeologické poměry<br>Dokumentace SEA nesprávně uvádí, že se v území nenacházejí ochranná pásma vodních zdrojů, přestože v území existují ochranná pásma evidenčních čísel 00200410 – Obrataň podzemní zdroj a 00206610 – Obrataň podzemní zdroj. Současně nejsou zohledněny studny obce Pořín v lokalitě Pinach ani závislost obyvatel okolních obcí na individuálních studních. Dále návrh ignoruje toky, povrchové vody a prameniště v AOV. Nejsou dostatečně stanoveny limity zakládání VTE. Je ignorován vliv výstavby a trvání základů VTE na podzemní vody a místní horninové prostředí. Návrh je v rozporu s § 3 zákona č. 500/2004 Sb., správní řád, a se zákonem č. 254/2001 Sb., vodní zákon. Návrh řešení: Požaduji vypuštění akceleračních oblastí AOV50 – Obrataň a souvisejícího územního opatření z návrhu Změny č. 2 Územního rozvojového plánu ČR.<br>29. Rozpor s ochranou zemědělského půdního fondu (ZPF)<br>Zemědělský půdní food tvoří přibližně 63,43 % území AOV50. Dokumentace připouští zábor půd I. třídy ochrany v rozsahu 1,38 ha a II. třídy ochrany v rozsahu 0,07 ha, přesto vliv označuje pouze za „mírně negativní". Návrh bagatelizuje rozsah výstavby VTE a její dopady, neřeší nebezpečí eroze půd, a nedostatečně hodnotí možnost polkození meliorací včetně nezjištění jejich rozsahu. Návrh je v rozporu se zákonem č. 334/1992 Sb., o ochraně zemědělského půdního fondu, který stanoví zvýšenou ochranu nejbonitnějších půd. Návrh řešení: Požaduji vypuštění akcelerační oblasti AOV50 – Obrataň a souvisejícího územního opatření z návrhu Změny č. 2 Územního rozvojového plánu ČR.<br>30. Rozpor s ochranou lesa (PUPFL)<br>Pozemky určené k plnění funkci lesa (PUPFL) tvoří přibližně 35,29 % území AOV50. Dokumentace značně podceňuje, resp. ignoruje a nebodnotí rozsah zásahů spojených s výstavbou VTE a to přístupových komunikací, manipulačních ploch a související nutnou likvidaci a fragmentaci lesních porostů a jejich vliv na migrační prostupnost živočichů. Návrh je v rozporu se zákonem č. 289/1995 Sb., lesní zákon, a nepreukazuje existenci převažujícího veřejného zájmu. Návrh řešení: Požadují vypuštění akcelerační oblasti AOV50 – Obrataň a souvisejícího územního opatření z návrhu Změny č. 2 Územního rozvojového plánu ČR.<br>31. Nedostatečná ochrana přírody a biodiverzity<br>SEA sama uvádí výskyt citlivých druhů ptáků a netopýrů, například luňáka červeného, motáka pilicha, krkavce velkého a netopýra rezavého. Nebyly však dostatečně vyhodnoceny migrační trasy, nadregionální biokoridor Čunkovský potok – Pařezitý, Roštejn ani vazby na EVL Chýnovská jeskyně (CZ0314634) v rámci Natura 2000. V blízkém okolí AOV se nachází řada chráněných oblastí, které dokumentace nezmiňuje, dále cenných mokřadů a prameniště. Územím prochází migrační koridory zvláště chráněných druhů velkých savců a lokální biokoridory a biocentra, viz územní plán obce. Dokumentace zcela podceňuje dopady výstavby na tuto skutečnost. SEA a UO stanoví zcela nedostatečná opatření na ochranu netopýrů a ptáků. Výstavba všech UO připouštěných VTE povede k naprosté devastaci celého území ohledně dopravy obrovských dílů stavby, betonu, vybudování dostatečných přístupových komunikací. V oblasti nebyl vyhotoven ornitologický výzkum. Zásadním způsobem budou narušeny migrační koridory velkých savců a lokální biokoridory a biocentra. Vyskytují se chráněné druhy rostlin a živočichů neuvedené v SEA. Není dostatečná ochrana mokřadů (v UO bez ochranného pásma ). V SEA je nedostatečně zjištěn rozsah mimolesní zeleně a je stanovena jeho nedostatečná ochrana. Provedeno vadné vyhodnocení vlivu na klima ze strany výstavby a provozu. Návrh je v rozporu se zákonem č. 114/1992 Sb., o ochraně přírody a krajiny, s § 45i téhož zákona a s dohodou EUROBATS. Návrh řešení: Navrhuji vyhotovení celoročního ornitologického a chiropterologického průzkumu v rozsahu odpovídajícím metodikám Agentury ochrany přírody a krajiny ČR a doporučením dohody EUROBATS, a to minimálně po dobu jednoho celého biologického cyklu. Dále navrhuji doplnění biologického hodnocení o podrobné vyhodnocení migračních tras ptáků a netopýrů, včetně posouzení funkčnosti nadregionálního biokoridoru Čunkovský potok – Pařezitý – Roštejn a kumulativních vlivů více akceleračních oblastí v širším území. Současně navrhuji úplné posouzení vlivů na EVL Chýnovská jeskyně (CZ0314634) a soustavu Natura 2000 podle § 45i zákona č. 114/1992 Sb., o ochraně přírody a krajiny, včetně vyhodnocení rizik mortality ptáků a netopýrů. Pro případ, že významné negativní vlivy na biodiverzitu, migrační prostupnost krajiny a zvláště chráněné druhy nebudou spolehlivě vyloučeny, navrhuji vypuštění akcelerační oblasti AOV50 – Obrataň a souvisejícího územního opatření z návrhu Změny č. 2 Územního rozvojového plánu ČR.<br>32. Nepřiměřené zásahy do krajinného rázu<br>Dokumentace sama připouští, že VTE budou novými dominantami viditelnými na velké vzdálenosti a mohou narušit pohledové vazby na hrad Kámen, hrad Choustník, hrad Šelmberk a tvrz Sudkův Důl. Současně nejsou dostatečně vyhodnoceny dopady na krajinné oblasti Pacovsko a Táborsko-Soběslavsko ani na pohledové horizonty Josafatského údolí. Dokumentace nehodnotí kumulovaný vliv všech 4 AOV47-50, chybí vizualizace dálkových pohledů a konkrétní hodnocení dopadů na kulturní a duchovní hodnoty území. Omezení výšky VTE na 250m a prezentace tohoto omezení jako zmírňujícího opatření dle SEA a UO, přičemž právě tato výška je základní příčinou zničení místního krajinného rázu, je absurdní. Návrh je v rozporu s § 12 zákona č. 114/1992 Sb., o ochraně přírody a krajiny. Návrh řešení: Navrhuji doplnění podrobného hodnocení krajinného rázu, dálkových pohledů a kumulativních vizuálních dopadů větrných elektráren v širším území, zejména ve vztahu k hradu Kámen, hradu Choustník, hradu Šelmberk, tvrzi Sudkův Důl a významným krajinným horizontům Josafatského údolí. Dále navrhuji zpracování realistických vizualizací z obcí, vyhlídkových míst, kulturních památek a pohledových os, včetně vyhodnocení souběhu akceleračních oblastí AOV47–AOV50 a jejich společného vlivu na charakter historické kulturní krajiny. Současně navrhuji doplnění posouzení vlivů na krajinné oblasti Pacovsko a Táborsko-Soběslavsko podle § 12 zákona č. 114/1992 Sb., o ochraně přírody a krajiny, včetně vyhodnocení dopadů na dálkové pohledy a krajinné dominanty. Pro případ, že významné negativní dopady na krajinný ráz a kulturně-historické hodnoty území nebudou spolehlivě vyloučeny, navrhuji vypuštění akcelerační oblasti AOV50 – Obrataň a souvisejícího územního opatření z návrhu Změny č. 2 Územního rozvojového plánu ČR.<br><br>**PŘIPOMÍNKY K AKCELERAČNÍM OBLASTEM AOV47 + AOV48 + AOV49 + AOV50**<br><br>33–36. Absence kumulativních a synergických vlivů<br>Dokumentace nehodnotí souběžné působení akceleračních oblastí AOV47, AOV48, AOV49 a AOV50, přestože společně vytvářejí souvislý pás větrných elektráren v krajině. Chybí vyhodnocení souběhu hluku, světelného znečištění, překážkového letecktého značení, fragmentace (devastace) lesů a krajiny a souběhu s koridorem vedení V406/407 Kočín–Mírovka. Návrh je v rozporu se zák. č. 100/2001 Sb., o posuzování vlivů na životní prostředí ( zejména s § 10g ), a se směrnicí 2001/42/ES. Dále chybí vyhodnocení zablokování územního rozvoje obcí a jejich obklíčení plánovanou výstavbou. Návrh řešení: Požaduji doplnění plného kumulativního a synergického posouzení všech akceleračních oblastí | |

| | | | | | | |
|---|---|---|---|---|---|---|
| | | | | | AOV47–AOV50 včetně souběhu s koridorem V406/407 Kočín–Mírovka, případně vypuštění všech akceleračních oblastí AOV47–AOV50 a souvisejících územních opatření z návrhu Změny č. 2 Územního rozvojového plánu ČR.<br>37–40. Rizika pro bezpečnost, letectví a IZS<br>V území se nachází jev ÚAP 119 – Zájmové území Ministerstva obrany, který podmiňuje umisťování vysokých staveb dalším posouzením. UO neobsahuje vyhodnocení vlivu na letecký provoz. Dokumentace současně nehodnotí dopady souvislého pásu VTE na zásahy vrtulníků integrovaného záchranného systému v lesním území. Nalézá se zde pásmo nízkého přeletu TSA 27 a to v bezprostřední blízkosti, v k.ú. Chválkov u Knl.. dokonce v přímém dotyku. Postup je v rozporu se zákonem č. 49/1997 Sb., o civilním letectví, a se zákonem č. 239/2000 Sb., o integrovaném záchranném systému. Návrh řešení: Požaduji doplnění odborného posouzení vlivů akcelerační oblasti na bezpečnost leteckého provozu, obranu státu a fungování integrovaného záchranného systému, zejména s ohledem na jev ÚAP 119 – Zájmové území Ministerstva obrany. Dále navrhuji vyhodnocení dopadů souvislého pásu větrných elektráren na zásahy vrtulníků integrovaného záchranného systému, letecké hašení lesních požárů, zdravotnickou záchrannou službu a další složky IZS v lesním území. Současně navrhuji doplnění závazných stanovisek Ministerstva obrany, Úřadu pro civilní letectví, Řízení letového provozu ČR a složek IZS k umístění větrných elektráren v dotčeném území. Pro případ, že uvedené vlivy nebudou spolehlivě vyloučeny, požaduji vypuštění všech akceleračních oblastí AOV47–AOV50 a souvisejících územních opatření z návrhu Změny č. 2 Územního rozvojového plánu ČR.<br>41–44. Nesouhlas obcí a veřejnosti<br>Dotčené obce přijaly nesouhlasná usnesení s vymezením akceleračních oblastí. Současně proběhlo referendum ve městě Černovice, které vyjádřilo nesouhlas občanů s výstavbou VTE. V obci Radenín byla podána petice proti vymezení AOV podepsaná 251 občany. Současně byla podána petice na Jihočeský kraj a Kraj Vysočinu za všechny čtyři akcelerační oblasti AOV47–AOV50 s přibližně 3.500 podpisy, což potvrzuje zásadní nesouhlas veřejnosti i samospráv, lze shrnout, že minimálně 2/3 trvale hlášených obyvatel celé oblasti jsou proti zřízení AOV47 plus uživatelé a vlastníci nemovitostí v území. Tvorba návrhu proběhla bez účasti obcí a veřejnosti, lhůta poskytnutá k připomínkám je zcela neadekvátní. Návrh je tak v rozporu s principem samosprávy a požadavky Aarhuské úmluvy. Návrh řešení: Požaduji respektování principu samosprávy a vypuštění akceleračních oblastí AOV47–AOV50 a souvisejících územních opatření z návrhu Změny č. 2 Územního rozvojového plánu ČR.<br>**PŘIPOMÍNKY K AKCELERAČNÍM OBLASTEM AOV24 + AOV47 + AOV48 + AOV49 + AOV50**<br>45–49. Nepřezkoumatelnost návrhu<br>Návrh pracuje pouze s modelovými předpokladem umístění větrných elektráren bez konkrétního rozmístění staveb a související infrastruktury. Bez znalosti konkrétní polohy nelze objektivně vyhodnotit hluk, dopady na veřejné zdraví, krajinný ráz ani dopady na obyvatele. Vyhodnocení vlivu SEA je proto naprosto formální. Návrh je proto nepřezkoumatelný podle § 172 zákona č. 500/2004 Sb., správní řád. Návrh řešení: Požaduji doplnění variant a modelů rozmístění větrných elektráren, přístupových komunikací a souvisejíci infrastruktury, případně vypuštění všech akceleračních oblastí AOV24 + AOV47 + AOV48 + AOV49 + AOV50 a souvisejících územních opatření z návrhu Změny č. 2 Územního rozvojového plánu ČR.<br>50–54. Nepřípustné odkládání posouzení vlivů<br>Klíčové vlivy na veřejné zdraví, hluk, vibrace, flicker efekt, ptáky a netopýry nejsou posouzeny nyní, ale až v budoucích navazujících řízeních nebo v monitoringu po realizaci záměru. Tím dochází k přenesení podstatných otázek mimo fázi SEA, kdy již nebude možné ovlivnit samotné vymezení území. Postup je v rozporu se zásadou prevence a se zákonem č. 100/2001 Sb. Návrh řešení: Požaduji doplnění posouzení vlivů již ve fázi SEA, zejména v oblasti veřejného zdraví, hluku, flicker efektu a vlivů na biodiverzitu. Případně vypuštění všech akceleračních oblastí AOV24 + AOV47 + AOV48 + AOV49 + AOV50 a souvisejících územních opatření z návrhu Změny č. 2 Územního rozvojového plánu ČR.<br>55–59. Nedostatečné posouzení vlivů na veřejné zdraví<br>Dokumentace neobsahuje konkrétní akustickou studii ani posouzení infrazvuku, amplitudové modulace a stroboskopického efektu. Současně připouští obytnou nebo rekreační zástavbu ve vzdálenostech okolo 500 m od hranic AOV, přičemž ve velmi mnoha případech se zejména obytné nebo rekreační objekty nacházejí přímo na hranici akceleračních oblastí nebo ve vzdálenostech kratších než 500 m. Dokumentace současně nehodnotí kumulativní zdravotní dopady souběhu více akceleračních oblastí AOV47–AOV50 na obyvatele dotčených obcí. Návrh je v rozporu se zákonem č. 258/2000 Sb., o ochraně veřejného zdraví, a s nařízením vlády č. 272/2011 Sb. Návrh řešení: Požaduji zpracování plného hodnocení zdravotních rizik (HRA), detailní akustické studie a posouzení infrazvuku, vibrací, amplitudové modulace a flicker efektu. Současně požaduji stanovení minimální odstupové vzdálenosti větrných elektráren od zastavitelného území, obytné a rekreační zástavby v rozsahu nejméně šestinásobku celkové výšky větrné elektrárny (6× výška VTE), nejméně však vždy 1km, a to s ohledem na princip předběžné opatrnosti a ochranu veřejného zdraví. Pro případ, že uvedená odstupová vzdálenost nebude stanovena, požaduji vypuštění všech akceleračních oblastí AOV24 + AOV47 + AOV48 + AOV49 + AOV50 a souvisejících územních opatření z návrhu Změny č. 2 Územního rozvojového plánu ČR.<br>60–64. Nedostatečné odůvodnění výběru lokality<br>Dokumentace vůbec nevysvětluje, proč byla zvolena právě krajina s velmi vysokým podílem lesa, kvalitní zemědělské půdy a kulturních, přírodních a zejména krajinných hodnot a vůbec dané území, co bylo (objektivně a konkrétně specifikováno) vlastně podkladem a důvodem pro volbu dané lokality. Současně nejsou porovnány méně konfliktní varianty ani brownfieldy, přestože samotný ÚRP ČR deklaruje preferenci narušených území. Postup je v rozporu s principem minimalizace dopadů a s § 172 správního řádu. Návrh řešení: Požaduji vypuštění všech akceleračních oblastí AOV24 + AOV47 + AOV48 + AOV49 + AOV50 a souvisejících územních opatření z návrhu Změny č. 2 Územního rozvojového plánu ČR.<br>65–69. Dopady na majetek a infrastrukturu<br>SEA nesprávně hodnotí vlivy na hmotné statky jako nulové, přestože lze očekávat zatížení místních komunikací, pokles hodnoty nemovitostí a zásahy do obecní infrastruktury. Pozemky a budovy v okolí VTE budou zcela znehodnoceny, když hlavní devizou jejich tržní hodnoty je právě zdejší naprostý klid a zachovalá krajina. V území se nachází i vodohospodářská infrastruktura, včetně vodojemů a vrtů, jejichž ochrana nebyla posouzena. Dokumentace ignoruje FVE (např. v části obce Mnich Chválkov v bezprostřední blízkosti hranice AOV47). Místní a krajské komunikace nejsou uzpůsobeny na nezbytný rozsah plánované výstavby. Dochází tak k nepřiměřenému zásahu do vlastnických práv podle čl. 11 Listiny základních práv a svobod. Návrh řešení: Navrhuji doplnění podrobného posouzení dopadů větrných elektráren na hmotné statky, místní komunikace, technickou a vodohospodářskou infrastrukturu, včetně vodojemů, vodovodních řadů a dalších zařízení sloužících k zásobování obyvatel pitnou vodou. Dále navrhuji vyhodnocení dopadů přepravy nadrozměrných komponent na stav silnic nižších tříd, mostů a obecních komunikací, včetně návrhu konkrétních opatření k ochraně infrastruktury a majetku obcí. Současně navrhuji doplnění posouzení vlivů na hodnotu nemovitostí, kvalitu bydlení a výkon vlastnických práv obyvatel dotčeného území podle čl. 11 Listiny základních práv a svobod. Pro případ, že významné negativní dopady na majetek, infrastrukturu a vlastnická práva nebudou spolehlivě vyloučeny, navrhuji vypuštění všech akceleračních oblastí AOV24 + AOV47 + AOV48 + AOV49 + AOV50 a souvisejících územních opatření z návrhu Změny č. 2 Územního rozvojového plánu ČR.<br>70–74. Rozpor s principem minimalizace dopadů a veřejným zájmem, rozpor s ústavním pořádkem<br>Akcelerační oblasti mají být podle odůvodnění URP ČR vymezovány v územích s nízkým konfliktním potenciálem. AOV24 + AOV47 + AOV48 + AOV49 + AOV50 vykazují vysoce konfliktní střety s ochranou vod, lesa, ZPF, biodiverzity, krajinného rázu i veřejného zdraví. Návrh proto neprokazuje proporcionalitu zásahu ani převahu veřejného zájmu nad negativními dopady. Nadto veřejný zájem na stavbě VTE a navíc | |

| Poř. č. | Připomínkové místo | Číslo jednací | Článek | AO | Připomínka | Vyhodnocení |
|---|---|---|---|---|---|---|
| | | | | | takovýmto způsobem není nikde výslovně definován. AOV a UO neodůvodněně zvýhodňují jednu skupinu subjektů před jinými konkrétně investory VTE před občany a obyvateli zasažených obcí a vlastníky nemovitostí, což je v rozporu zejména s čl. 3 odst.1, čl. 4 odst. 3,4, čl. 7, čl. 8, čl. 101 odst.1. Ústavy ČR. Návrh řešení: Požadují doplnění řádného vyhodnocení proporcionality zásahu do území a prokázání převahy veřejného zájmu nad negativními dopady na životní prostředí, krajinu, veřejné zdraví a majetková práva obyvatel. Současně požaduji doplnění variantního posouzení méně konfliktních lokalit, včetně brownfieldů a území s nižším střetem s ochranou vod, lesa, zemědělského půdního fondu, biodiverzity a krajinného rázu. Dále požaduji přepracování návrhu tak, aby akcelerační oblasti byly vymezovány pouze v územích s prokazatelně nízkým konfliktním potenciálem v souladu s odůvodněním ÚRP ČR a principem minimalizace dopadů. Pro případ, že proporcionalita zásahu a převaha veřejného zájmu nebudou spolehlivě prokázány, požaduji vypuštění všech akceleračních oblastí AOV24 + AOV47 + AOV48 + AOV49 + AOV50 a souvisejících územních opatření z návrhu Změny č. 2 Územního rozvojového plánu ČR.<br>75–79. Nedostatečnost zmírňujících opatření<br>Stanovená opatření jsou převážně obecná, formální a deklaratorní, například omezení výšky VTE na 200 nebo 250 m, a zejména odporující zjištěním v rámci SEA. Dokumentace neobsahuje konkrétní opatření pro ochranu obyvatelstva před hlukem, dalšími výše uvedenými fyzikálními jevy, světelným znečištěním nebo pro zachování migrační prostupnosti krajiny. Závěr o dostatečnosti opatření je proto nepodložený a v rozporu se zákonem č. 100/2001 Sb. Návrh řešení: Navrhuji doplnění konkrétních a závazných zmírňujících opatření pro ochranu obyvatelstva před hlukem, infrazvukem, amplitudovou modulací, vibracemi, stroboskopickým efektem a světelným znečištěním. Dále navrhuji doplnění opatření pro zachování migrační prostupnosti krajiny, ochranu ptáků a netopýrů a omezení kumulativních dopadů více akceleračních oblastí v širším území. Současně navrhuji stanovení jasných podmínek pro monitoring, kontrolu a vyhodnocování dopadů nezávislými odbornými institucemi, nikoliv pouze provozovateli větrných elektráren. Dále navrhuji stanovení minimální odstupové vzdálenosti větrných elektráren od obytné a rekreační zástavby v rozsahu nejméně šestinásobku celkové výšky větrné elektrárny (6× výška VTE), nejméně však vždy 1km. Pro případ, že účinná a konkrétní zmírňující opatření nebudou doplněna a jejich funkčnost spolehlivě prokázána, navrhuji vypuštění všech akceleračních oblastí AOV24 + AOV47 + AOV48 + AOV49 + AOV50 a souvisejících územních opatření z návrhu Změny č. 2 Územního rozvojového plánu ČR.<br>80–84. Vnitřní rozpory a nedostatečný monitoring<br>SEA současně tvrdí, že kumulativní vlivy nebyly zjištěny, ale zároveň připouští jejich existenci při souběhu více AOV. Monitoring je nepřípustně navržen až po realizaci záměru a převážně v režii provozovatelů. Dokumentace je proto vnitřně rozporná a nepřezkoumatelná. Návrh řešení: Navrhuji doplnění nezávislého a transparentního systému monitoringu, který bude prováděn již před realizací záměru a následně i v průběhu provozu větrných elektráren. Dále navrhuji, aby monitoring nebyl zajišťován pouze provozovateli větrných elektráren, ale také nezávislými odbornými institucemi a orgány ochrany přírody, veřejného zdraví a životního prostředí. Současně navrhuji doplnění konkrétních metodik, rozsahu a kontrolních mechanismů monitoringu hluku, infrazvuku, mortality ptáků a netopýrů, migračních tras, krajinného rázu a kumulativních vlivů. Pro případ, že nebude zajištěn nezávislý, odborný a přezkoumatelný monitoring vlivů záměru, navrhuji vypuštění všech akceleračních oblastí AOV24 + AOV47 + AOV48 + AOV49 + AOV50 a souvisejících územních opatření z návrhu Změny č. 2 Územního rozvojového plánu ČR.<br>85–89. Absence variantního řešení<br>Dokumentace neposuzuje alternativní lokality ani modely a varianty rozmístění, počtu či výšky VTE. Není prokázáno, že navržená varianta představuje řešení s nejmenšími dopady na životní prostředí a obyvatele. Není ani tvrzen a prokazován veřejný zájem zřízení AOV. Postup je v rozporu se směrnicí 2001/42/ES a zákonem č. 100/2001 Sb. Návrh řešení: Navrhuji doplnění variantního posouzení akceleračních oblastí, včetně alternativních lokalit, jiného rozmístění větrných elektráren, nižšího počtu staveb a variant s menší výškou větrných elektráren. Dále navrhuji vyhodnocení méně konfliktních řešení, zejména využití brownfieldů, narušených území a lokalit s nižším střetem s ochranou přírody, krajinného rázu, veřejného zdraví a obytné zástavby. Současně navrhuji doplnění srovnávací analýzy jednotlivých variant z hlediska dopadů na životní prostředí, veřejné zdraví, biodiverzitu, krajinný ráz a majetková práva obyvatel. Pro případ, že nebude prokázáno, že navržená varianta představuje řešení s nejmenšími dopady na životní prostředí a obyvatele, navrhuji vypuštění všech akceleračních oblastí AOV24 + AOV47 + AOV48 + AOV49 + AOV50 a souvisejících územních opatření z návrhu Změny č. 2 Územního rozvojového plánu ČR.<br>90–94. Nepřiměřenost zásahu do území<br>Navržené řešení představuje brutální zásah do charakteru krajiny, kvality života obyvatel i majetkových práv a narušení jejich legitimního očekávání, že tyto hodnoty budou zachovány. Nebylo prokázáno (dokumentace se tím ani nezabývá), že negativní dopady nelze dosáhnout jiným, méně konfliktním řešením. Návrh tak nesplňuje princip proporcionality vyžadovaný správním právem i judikaturou správních soudů. Návrh řešení: Navrhuji doplnění řádného posouzení proporcionality zásahu do území, včetně vyhodnocení dopadů na krajinný ráz, kvalitu života obyvatel, veřejné zdraví, majetková práva a charakter venkovského prostředí. Dále navrhuji prokázání, že sledovaného veřejného zájmu nelze dosáhnout jiným, méně konfliktním řešením s nižšími dopady na obyvatele a životní prostředí. Současně navrhuji doplnění variantního řešení a vyhodnocení méně zatěžujících alternativ v souladu s principem proporcionality a minimalizace zásahů do práv obyvatel. Pro případ, že proporcionalita zásahu a nezbytnost navrženého řešení nebudou spolehlivě prokázány, navrhuji vypuštění všech akceleračních oblastí AOV24 + AOV47 + AOV48 + AOV49 + AOV50 a souvisejících územních opatření z návrhu Změny č. 2 Územního rozvojového plánu ČR.<br>95–99. Riziko lesních požárů a omezení možností hašení<br>AOV24 + AOV47 + AOV48 + AOV49 + AOV50 se z významné části nacházejí v lesních porostech nebo v jejich bezprostřední blízkosti. Dokumentace SEA však vůbec nehodnotí riziko vzniku a šíření lesních požárů ani dopady souvislého pásu větrných elektráren na možnosti zásahu jednotek požární ochrany a integrovaného záchranného systému. Dokumentace současně nehodnotí kumulativní dopad souvislého pásu cca 88 větrných elektráren v AOV47–AOV50 na krizové řízení a požární bezpečnost krajiny. V podmínkách probíhající klimatické změny a narůstajícího rizika sucha představuje rozsáhlá industrializace lesních hřebenů významné zvýšení požárního rizika v území. Návrh je v rozporu se zásadou prevence podle § 2900 občanského zákoníku, s požadavky zákona č. 133/1985 Sb., o požární ochraně, a s požadavkem řádného vyhodnocení rizik podle zákona č. 100/2001 Sb., o posuzování vlivů na životní prostředí. Návrh řešení: Požaduji doplnění podrobného posouzení požárních rizik, možností zásahu HZS a dopadů souvislého pásu větrných elektráren na letecké hašení lesních požárů, krizové řízení a evakuaci obyvatel. Současně požaduji stanovisko HZS a odborné vyhodnocení dostupnosti území pro zásahovou techniku v podmínkách rozsáhlých lesních požárů. Pro případ, že uvedená rizika nebudou spolehlivě vyloučena, požaduji vypuštění akceleračních oblastí AOV24 + AOV47 + AOV48 + AOV49 + AOV50 a souvisejících územních opatření z návrhu Změny č. 2 Územního rozvojového plánu ČR.<br>100. Procesní vada – neúplné zveřejnění koordinačního výkresu<br>Proces zveřejnění návrhu Změny č. 2 ÚRP vykazuje vady, neboť koordinační výkres nebyl zveřejněn v úplné podobě a chybí zde údaje k identifikaci katastrálních parcel k přesnému určení hranice AOV. Ve zveřejněné dokumentaci absentovaly záměry FVE, přestože představují významnou součást navrhovaného využití území a mají zásadní význam pro posouzení kumulativních a synergických vlivů. Veřejnosti tak nebyla umožněna řádná orientace v návrhu ani efektivní uplatnění připomínek, čímž mohlo dojít ke zkrácení procesních práv veřejnosti. Návrh řešení: Požadujeme vypořádání této procesní vady v souladu se zásadou ochrany práv veřejnosti a transparentnosti procesu pořizování opatření obecné povahy. | |

| | | | | | | |
|---|---|---|---|---|---|---|
| | | | | | Faltys Jiří | |

| | | | | | | |
|---|---|---|---|---|---|---|
| | | | | | III. NÁZEV ZÁMĚRU<br><br>Akcelerační oblasti na území Jihočeského kraje (okresy Jindřichův Hradec a Tábor) a Kraje Vysočina (okres Pelhřimov): AOV24 – Lodhéřov, AOV47 – Bukovec, AOV48 – Chrbonín, AOV49 – Křeč a AOV50 – Obrataň.<br><br>IV. DOTČENÉ ÚZEMÍ<br><br>AOV24 – Lodhéřov<br>Rozloha plochy 3,9 km2, max. výkon 42 MW, max. počet věží 12, max. výška věží 200 m.<br>Katastrální území: Lodhéřov, Studnice u Lodhéřova a Velký Ratmírov.<br>AOV47 – Bukovec<br>Rozloha plochy 11,8 km2, max. výkon 115,5 MW, max. počet věží 33, max. výška věží 250 m.<br>Katastrální území: Březina u Deštné, Bořetín, Dobešov u Černovic, Drunče, Hojovice, Chválkov u Kamenice nad Lipou, Psárov, Třiklasovice a Vlkosovice.<br>AOV48 – Chrbonín<br>Rozloha plochy 4,9 km2, max. výkon 45,5 MW, max. počet věží 13 VTE, max. výška věží 250 m.<br>Katastrální území: Hroby, Chrbonín, Kozmice u Chýnova, Mlýny u Choustníku, Radenín a Vlčeves.<br>AOV49 – Křeč<br>Rozloha plochy 8,4 km2, max. výkon 84 MW, max. počet věží 24, max. výška věží 200 m.<br>Katastrální území: Bezděčín u Obrataně, Černovice u Tábora, Kozmice u Chýnova, Křeč, Nové Dvory u Pořína, Střítež u Černovic a Sudkův Důl.<br>AOV50 – Obrataň<br>Rozloha plochy 6,5 km2, max. výkon 63 MW, max. počet věží 18, max. výška věží 250 m.<br>Katastrální území: Bezděčín u Obrataně, Hrobská Zahrádka, Nové Dvory u Pořína, Obrataň, Pořín a Prasetín.<br><br>V. STANOVISKO<br><br>**S návrhem Územního opatření k AOV24 – Lodhéřov, AOV47 – Bukovec, AOV48 – Chrbonín, AOV49 – Křeč a AOV50 – Obrataň (UO) zásadně nesouhlasím a požaduji jejich vyřazení ze Změny č. 2 Územního rozvojového plánu ČR, případně jejich zásadní přepracování. Návrh vykazuje závažné nedostatky z hlediska zákonnosti, ochrany životního prostředí, ochrany veřejného zdraví i ochrany práv obyvatel dotčeného území.**<br><br>Návrh akceleračních oblastí AOV24 – Lodhéřov, AOV47 – Bukovec, AOV48 – Chrbonín, AOV49 – Křeč a AOV50 je v rozporu s principem předběžné opatrnosti, požadavky na ochranu veřejného zdraví, ochranu přírody a krajiny, ochranu vodních zdrojů i se zásadou proporcionality zásahu do území. Současně nebyly dostatečně vyhodnoceny kumulativní a synergické vlivy souběhu | |

| | | | | | | |
|---|---|---|---|---|---|---|
| | | | | | akceleračních oblastí AOV47 – Bukovec, AOV48 – Chrbonín, AOV49 – Křeč a AOV50 – Obrataň a zamýšlené stavby větrných elektráren (VTE) při naplnění stanovených limitů (zejména výška a množství).<br><br>Dokumentace SEA (SEA) a UO v předložené podobě není dostatečně odůvodněná, neobsahuje konkrétní odborné podklady a v řadě oblastí odkládá podstatné posouzení vlivů až do budoucích navazujících řízení. Návrh je proto nepřezkoumatelný a v rozporu s právními předpisy České republiky i Evropské unie. Současně může mít závažné dopady na krajinný ráz, biodiverzitu, vodní poměry, kulturně-historické hodnoty území i kvalitu života obyvatel.<br><br>Požaduji proto především vypuštění akceleračních oblastí AOV24 – Lodhéřov, AOV47 – Bukovec, AOV48 – Chrbonín, AOV49 – Křeč a AOV50 – Obrataň a souvisejícího územního opatření z návrhu Změny č. 2 Územního rozvojového plánu ČR. Pro případ, že tomuto požadavku nebude vyhověno, požaduji zásadní přepracování návrhu, zejména doplnění plného vyhodnocení kumulativních vlivů, ochrany veřejného zdraví, ochrany PUPFL, vlivů na soustavu Natura 2000, chráněné živočichy, krajinný ráz, vodní zdroje a majetková práva obyvatel. Současně žádám, aby všechny připomínky byly řádně a individuálně vypořádány v souladu se zákonem, včetně konkrétního a přezkoumatelného odůvodnění způsobu jejich vypořádání.<br><br>**VI. PŘIPOMÍNKY K AKCELERAČNÍM OBLASTEM AOV24, AOV47, AOV48, AOV49 a AOV50**<br><br>**PŘIPOMÍNKY K AKCELERAČNÍ OBLASTI AOV24 – LODHÉŘOV**<br><br>1. Nesprávně zjištěný skutkový stav – ochranná pásma vodních zdrojů, rozpor s ochranou vod<br>Dokumentace SEA nesprávně uvádí, že se v území nenacházejí ochranná pásma vodních zdrojů, přestože v území existuje ochranné pásmo evidenčního čísla 00242303 – Přehrův Žďár podzemní S1, S2. Současně není zohledněna závislost obyvatel na individuálních studních. Obec Lodhéřov a zejména místní část Studnice se dlouhodobě potýkají s nedostatkem pitné vody ve studních a s omezeným zásobováním obyvatel pitnou vodou. Dále návrh ignoruje toky, povrchové vody a prameniště v AOV. Nejsou dostatečně stanoveny limity zakládání VTE. Je ignorován vliv výstavby a trvání základů VTE na podzemní vody a místní horninové prostředí. Návrh je v rozporu s § 3 zákona č. 500/2004 Sb., správní řád, a se zákonem č. 254/2001 Sb., vodní zákon. Návrh řešení: Požaduji vypuštění akcelerační oblasti AOV24 – Lodhéřov a souvisejícího územního opatření z návrhu Změny č. 2 Územního rozvojového plánu ČR.<br>2. Rozpor s ochranou zemědělského půdního fondu (ZPF)<br>Zemědělský půdní fond tvoří přibližně 70 % území AOV24. Dokumentace připouští zábor půd I. třídy ochrany v rozsahu 0,08 ha a II. třídy ochrany v rozsahu 0,59 ha, přesto vliv označuje pouze za „mírně negativní". Návrh bagatelizuje rozsah výstavby VTE a její dopady, neřeší nebezpečí eroze půd, a nedostatečně hodnotí možnost poškození meliorací včetně nezjištění jejich rozsahu. Návrh je v rozporu se zákonem č. 334/1992 Sb., o ochraně zemědělského půdního fondu, který stanoví zvýšenou ochranu nejbonitnějších půd. Návrh řešení: Požaduji vypuštění akcelerační oblasti AOV24 – Lodhéřov a souvisejícího územního opatření z návrhu Změny č. 2 Územního rozvojového plánu ČR.<br>3. Rozpor s ochranou lesa (PUPFL)<br>Pozemky určené k plnění funkcí lesa (PUPFL) tvoří přibližně 30 % území AOV24, tedy téměř třetinu celé oblasti. Dokumentace značně podceňuje a nehodnotí rozsah zásahů spojených s výstavbou VTE a to přístupových komunikací, manipulačních ploch a nutnou související likvidací a fragmentací lesních porostů a jejich vliv na migrační prostupnost živočichů. Návrh je v rozporu se zákonem č. 289/1995 Sb., lesní zákon, a neprokazuje existenci převažujícího veřejného zájmu. Návrh řešení: Požaduji vypuštění akcelerační oblasti AOV24 – Lodhéřov a souvisejícího územního opatření z návrhu Změny č. 2 Územního rozvojového plánu ČR.<br>4. Nedostatečná ochrana přírody a biodiverzity<br>SEA sama uvádí výskyt citlivých druhů ptáků a netopýrů, například čápa černého, motáka pochopa, motáka pilicha, krkavce velkého nebo netopýra rezavého. Nebyly však dostatečně vyhodnoceny migrační trasy ani možné dopady na CHKO Třeboňsko. Chybí potvrzený výskyt orla mořského a čápa černého. V oblasti nebyl vyhotoven ornitologický výzkum. Posouzení pro SEA trvalo jen 5 měsíců a není proto dostatečné. SEA a UO stanoví zcela nedostatečná opatření na ochranu netopýrů a ptáků. Postup je v rozporu se zákonem č. 114/1992 Sb., o ochraně přírody a krajiny. Návrh řešení: Požaduji vyhotovení celoročního ornitologického a chiropterologického průzkumu, včetně vyhodnocení migračních tras ptáků a netopýrů, kumulativních vlivů a dopadů na CHKO Třeboňsko. Současně požaduji doplnění biologických průzkumů o výskyt zvláště chráněných druhů, zejména orla mořského a čápa černého, a následné nové vyhodnocení vlivů v rámci SEA. Pro případ, že uvedené nedostatky nebudou řádně odstraněny, požaduji vypuštění akcelerační oblasti AOV24 – Lodhéřov a souvisejícího územního opatření z návrhu Změny č. 2 Územního rozvojového plánu ČR.<br>5. Nedostatečné posouzení vlivů na veřejné zdraví<br>Dokumentace neobsahuje konkrétní akustickou studii ani posouzení infrazvuku, amplitudové modulace, vibrací a stroboskopického efektu a současně nehodnotí celkové zatížení území z hlediska souběhu těchto vlivů. Současně sama připouští riziko obtěžování v okrajové zástavbě Lodhéřova v noční době. Vzhledem k reliéfu kotliny, ve které Lodhéřov leží, existuje riziko odrazů a zesílení akustického tlaku. Návrh je v rozporu se zákonem č. 258/2000 Sb., o ochraně veřejného zdraví, a s nařízením vlády č. 272/2011 Sb. Návrh řešení: Požaduji zpracování detailní akustické studie a plného hodnocení zdravotních rizik (HRA), které posoudí hluk, infrazvuk, amplitudovou modulaci, stroboskopický efekt a kumulativní vlivy větrných elektráren na obyvatele Lodhéřova a okolních sídel, a to včetně noční doby. Současně požaduji vyhodnocení vlivu reliéfu kotliny na šíření hluku, vznik odrazů a možné zesilování akustického tlaku v zastavěném území. Dále požaduji stanovení minimální odstupové vzdálenosti větrných elektráren od obytné a rekreační zástavby v rozsahu nejméně v rozsahu nejméně šestinásobku celkové výšky větrné elektrárny (6× výška VTE), nejméně však vždy 1km. Pro případ, že uvedené vlivy nebudou spolehlivě vyloučeny, požaduji vypuštění akcelerační oblasti AOV24 – Lodhéřov a souvisejícího územního opatření z návrhu Změny č. 2 Územního rozvojového plánu ČR.<br>6. Rizika pro bezpečnost, letectví a IZS<br>V území se nachází jev ÚAP 119 – Zájmové území Ministerstva obrany, který podmiňuje umisťování vysokých staveb dalším posouzením. Do území zasahuje Grid ATZ a ochranné pásmo letiště LKJH Jindřichův Hradec. Dokumentace současně nehodnotí dopady souvislého pásu VTE na zásahy vrtulníků integrovaného záchranného systému v lesním území. Postup je v rozporu se zákonem č. 49/1997 Sb., o civilním letectví, a se zákonem č. 239/2000 Sb., o integrovaném záchranném systému. Návrh řešení: Požaduji doplnění odborného posouzení vlivů akcelerační oblasti AOV24 – Lodhéřov na bezpečnost leteckého provozu, obranu státu a fungování integrovaného záchranného systému, zejména s ohledem na jev ÚAP 119 – Zájmové území Ministerstva obrany, Grid ATZ a ochranné pásmo letiště LKJH Jindřichův Hradec. Současně požaduji vyhodnocení dopadů souvislého pásu větrných elektráren na zásahy vrtulníků IZS, letecké hašení lesních požárů, zdravotnické záchranné služby a policejních vrtulníků, včetně posouzení bezpečnosti letových koridorů a omezení manévrovacích možností v lesním území. Dále požaduji stanoviska Ministerstva obrany, Úřadu pro civilní letectví, Řízení letového provozu ČR a složek IZS k umístění větrných elektráren v daném území. Pro případ, že uvedené bezpečnostní a letecké vlivy nebudou spolehlivě vyloučeny, požaduji vypuštění akcelerační oblasti AOV24 – Lodhéřov a souvisejícího územního opatření z návrhu Změny č. 2 Územního rozvojového plánu ČR.<br>7. Nepřiměřené zásahy do krajinného rázu | |

| | | | | | | |
|---|---|---|---|---|---|---|
| | | | | | Dokumentace sama připouští, že VTE budou novými výškovými dominantami viditelnými na velké vzdálenosti. Dotčeno může být působení kulturně-historických dominant, zejména zámku Červená Lhota a městské památkové rezervace Jindřichův Hradec, včetně významných pohledových vazeb. Chybí vizualizace dálkových pohledů a konkrétní hodnocení dopadů na kulturní a duchovní hodnoty území. Návrh je v rozporu s § 12 zákona č. 114/1992 Sb., o ochraně přírody a krajiny. Návrh řešení: Požaduji doplnění podrobného hodnocení krajinného rázu, vizualizace dálkových pohledů a vizuálních dopadů větrných elektráren na kulturně-historické dominanty území, zejména zámek Červená Lhota, městskou památkovou rezervaci Jindřichův Hradec a související pohledové osy a krajinné horizonty. Současně požaduji zpracování vizualizací z významných vyhlídkových míst, památkově chráněných území a dálkových pohledů, včetně vyhodnocení kumulativních vizuálních dopadů s dalšími záměry větrných elektráren v širším území. Dále požaduji posouzení souladu návrhu s ochranou kulturní krajiny a charakteru historického krajinného rázu podle § 12 zákona č. 114/1992 Sb., o ochraně přírody a krajiny. Pro případ, že významné negativní dopady na krajinný ráz a kulturně-historické hodnoty území nebudou společně vyloučeny, požaduji vypuštění akcelerační oblasti AOV24 – Lodhéřov a souvisejícího územního opatření z návrhu Změny č. 2 Územního rozvojového plánu ČR.<br>8. Podlimitní AOV<br>Akcelerační oblast AOV24 Lodhéřov vykazuje dle podkladů předpokládaný instalovaný výkon pouze cca 42 MW, čímž nesplňuje limit „nad 50 MW" stanovený v odůvodnění Změny č. 2 ÚRP pro vymezování akceleračních oblastí celostátního významu. Vymezení AOV24 je proto v rozporu s vlastním odůvodněním pořizovatele a postrádá zákonnou i věcnou konzistenci. Návrh řešení: Požaduji vypuštění akcelerační oblasti AOV24 – Lodhéřov a souvisejícího územního opatření z návrhu Změny č. 2 Územního rozvojového plánu ČR.<br>9. Nesouhlas obce a veřejnosti<br>Dotčená obec přijala nesouhlasné usnesení s vymezením akcelerační oblasti. Současně byla podána petice proti AOV24 s podpisy většiny místních občanů. Návrh je tak v rozporu s principem samosprávy a požadavky Aarhuské úmluvy. Návrh řešení: Požaduji vypuštění akcelerační oblasti AOV24 – Lodhéřov a souvisejícího územního opatření z návrhu Změny č. 2 Územního rozvojového plánu ČR.<br><br>**PŘIPOMÍNKY K AKCELERAČNÍ OBLASTI AOV47 – BUKOVEC**<br><br>10. Nesprávně zjištěný skutkový stav – ochranná pásma vodních zdrojů, rozpor s ochranou vod<br>Dokumentace SEA nesprávně uvádí, že se v území nenacházejí ochranná pásma vodních zdrojů, přestože v území existují ochranná pásma evidenčního čísla 00299703 – Drunče, Březina (vrt 501) a 00323810 – Hojovice (studna 5). Současně nejsou zohledněny další využívané zdroje pitné vody v Psárově a Bořetíně (zejména stávající obecní vrt o hloubce 50m a vodojem, oboje ve vzdálenosti do 300m od hranice AOV47, dtto plánovaný obecní vrt a přívod k vodojemu) ani závislost obyvatel na individuálních studních. Dále návrh ignoruje toky, povrchové vody a prameniště v AOV. Nejsou dostatečně stanoveny limity zakládání VTE. Je ignorován vliv výstavby a trvání základů VTE na podzemní vody a místní horninové prostředí. Není zjištěn rozsah poddolovaných oblastí. Návrh je v rozporu s § 3 zákona č. 500/2004 Sb., správní řád, a se zákonem č. 254/2001 Sb., vodní zákon. Návrh řešení: Požaduji vypuštění akcelerační oblasti AOV47 – Bukovec a souvisejícího územního opatření z návrhu Změny č. 2 Územního rozvojového plánu ČR.<br>11. Rozpor s ochranou zemědělského půdního fondu (ZPF)<br>Zemědělský půdní fond tvoří přibližně 48,32 % území AOV47. Dokumentace připouští zábor půd I. třídy ochrany v rozsahu 2,31 ha a II. třídy ochrany v rozsahu 0,10 ha, přesto vliv označuje pouze za „mírně negativní". Návrh bagatelizuje rozsah výstavby VTE a její dopady, neřeší nebezpečí eroze půd, a nedostatečně hodnotí možnost poškození meliorací včetně nezjištění jejich rozsahu. Návrh je v rozporu se zákonem č. 334/1992 Sb., o ochraně zemědělského půdního fondu, který stanoví zvýšenou ochranu nejbonitnějších půd. Návrh řešení: Požaduji vypuštění akcelerační oblasti AOV47 – Bukovec a souvisejícího územního opatření z návrhu Změny č. 2 Územního rozvojového plánu ČR.<br>12. Rozpor s ochranou lesa (PUPFL)<br>Pozemky určené k plnění funkcí lesa (PUPFL) tvoří přibližně 51,58 % území AOV47, tedy více než polovinu celé oblasti. Dokumentace značně podceňuje, resp. ignoruje a nebodnotí rozsah zásahů spojených s výstavbou VTE a to přístupových komunikací, manipulačních ploch a souvisejícími nutnou likvidací a fragmentací lesních porostů a jejich vliv na migrační prostupnost živočichů. Návrh je v rozporu se zákonem č. 289/1995 Sb., lesní zákon, a neprokazuje existenci převažujícího veřejného zájmu. Návrh řešení: Požaduji vypuštění akcelerační oblasti AOV47 – Bukovec a souvisejícího územního opatření z návrhu Změny č. 2 Územního rozvojového plánu ČR.<br>13. Nedostatečná ochrana přírody a biodiverzity<br>V blízkém okolí AOV 47 se nachází řada chráněných oblastí, dokumentace nezmiňuje PP Hučský potok (vzdálenost cca 2.000 m, ochranné pásmo 330 ha), dále cenných mokřadů a prameniště, dále významný biotop u rybníka Táta pobíží hranice AOV. SEA sama uvádí výskyt citlivých druhů ptáků a netopýrů, například motáka pilicha, datla černého nebo netopýra rezavého, a dalších druhů netopýrů, neuvádí však, že tyto výskyty jsou významné v samotné AOV, nejen v jejím blízkém okolí. Nálezy netopýrů dle ČESON jsou dle jeho evidence přímo v AOV47 (Bořetín) a dále v blízkém okolí (Předboř, Choustník, Dobešov u Černovic, Lidmaň, Těmice). Nebyly dostatečně vyhodnoceny migrační trasy ani možné dopady na EVL. Chýnovské jeskyně (CZ0314634) v rámci soustavy Natura 2000. Středem celého území prochází migrační koridory zvláště chráněných druhů velkých savců a lokální biokoridory a biocentra, viz územní plány všech obcí v AOV. Dokumentace zcela podceňuje dopady výstavby na tuto skutečnost. SEA a UO stanoví zcela nedostatečná opatření na ochranu netopýrů a ptáků. Výstavba 33 VTE povede k nárazové devastaci celého území ohledně dopravy obrovských dílů stavby, betonu, vybudování dostatečných přístupových komunikací na zalesněný střed celé AOV 47. Chybí potvrzený výskyt orla mořského, sokola stěhovavého, luňáka červeného, ledňáčka říčního, čápa černého. V oblasti nebyl vyhotoven ornitologický výzkum. Zásadním způsobem budou narušeny migrační koridory velkých savců a lokální biokoridory a biocentra. Vyskytují se chráněné druhy vachta trojlistá, pestnatec májový, skokan skřehotavý, kuňka obecná. Není dostatečná ochrana mokřadů (v UO bez ochranného pásma). V SEA je nedostatečně zjištěn rozsah mimolesní zeleně a je stanovena jeho nedostatečná ochrana. Provedeno vadné vyhodnocení vlivu na klima ze strany výstavby a provozu VTE. Posouzení pro SEA trvalo jen 5 měsíců a není proto dostatečné. Postup je v rozporu se zákonem č. 114/1992 Sb., o ochraně přírody a krajiny, a s mezinárodní dohodou EUROBATS. Návrh řešení: Požaduji vyhotovení celoročního ornitologického a chiropterologického průzkumu v rozsahu odpovídajícím metodikám Agentury ochrany přírody a krajiny ČR a doporučením dohody EUROBATS, a to minimálně po dobu jednoho celého biologického cyklu. Současně požaduji doplnění biologického hodnocení o výskyt a migrační trasy zvláště chráněných druhů, zejména orla mořského a čápa černého, včetně vyhodnocení hnízdních, potravních a migračních vazeb v širším území. Dále požadují úplné posouzení vlivů na EVL Chýnovské jeskyně (CZ0314634) a soustavu Natura 2000, včetně kumulativních vlivů více akceleračních oblastí a vyhodnocení rizik mortality ptáků a netopýrů. Pro případ, že uvedené vlivy na biodiverzitu a zvláště chráněné druhy nebudou společně vyloučeny, požaduji vypuštění akcelerační oblasti AOV47 – Bukovec a souvisejícího územního opatření z návrhu Změny č. 2 Územního rozvojového plánu ČR.<br>14. Nedostatečné posouzení vlivů na veřejné zdraví<br>Dokumentace neobsahuje konkrétní akustickou studii ani posouzení vibrací, infrazvuku, amplitudové modulace a stroboskopického efektu, v tomto směru je zcela bez odůvodnění a současně nehodnotí celkové zatížení území z hlediska souběhu těchto vlivů. Dokumentace uvádí, že se předpokládá ve vzdálenosti 500m hluková hladina 37dB na 1 VTE, přičemž toto tvrzení není podloženo žádnou studií (takto vysoké a rozměrné VTE se v ČR ani nenacházejí) ani bližším zdůvodněním a nebere vůbec v úvahu kumulaci více zdrojů hluku – více VTE a ani sílu větru a specifický způsob měření u VTE. Současně sama připouští, že některé obytné objekty se nacházejí ve vzdálenostech kratších než 500 m od hranice AOV47. Řada obytných objektů se způsobem využití rodinný dům je blíže než 500 m k hranici AOV 47, jde konkrétně o tyto obytné objekty v: k.ú. Bořetín č.p.: [ ] k.ú. Dobešov ( Cihelny ) č.p. [ ] 32, 57, k.ú. Vlkosovice č.p.: [ ] k.ú. Drunče č.p.:1, 2, 3, 4, 12, 48, 40, k.ú. Březina u JH č.p.: [ ] k.ú. Třeklasovice č.p. [ ] k.ú. Psárov č.p.: [ ] k.ú. Hojovice č.p.: [ ] | |

| | | | | | | |
|---|---|---|---|---|---|---|
| | | | | | 63, 46, k.ú. Chválkov u KnL. č.p. 94, 14, Rutov č.p.: 62, 68, 60. Návrh je v rozporu se zákonem č. 258/2000 Sb., o ochraně veřejného zdraví, a s nařízením vlády č. 272/2011 Sb. Sama vzdálenost 500m je z hlediska ochrany veřejného zdraví naprosto nedostatečná. Samotná výstavba dále velmi výrazným způsobem zatíží hlukem, prašností, blokováním dopravy celé území, jedná se o tisíce m3 betonu apod. Návrh řešení: Požadují zpracování detailní akustické studie a plného hodnocení zdravotních rizik (HRA), které posoudí hluk, infrazvuk, amplitudovou modulaci, stroboskopický efekt a kumulativní vlivy větrných elektráren na obyvatele, a to včetně noční doby. Současně požadují vyhodnocení vlivu reliéfu krajiny na šíření hluku, vznik odrazů a možné zesilování akustického tlaku v zastavěném území. Dále požadují stanovení minimální odstupové vzdálenosti větrných elektráren od obytné a rekreační zástavby v rozsahu nejméně šestinásobku celkové výšky větrné elektrárny (6× výška VTE), nejméně však vždy 1km. Pro případ, že uvedené vlivy nebudou spolehlivě vyloučeny, požadují vypuštění akcelerační oblasti AOV47 – Bukovec a souvisejícího územního opatření z návrhu Změny č. 2 Územního rozvojového plánu ČR.<br>15. Nepřiměřené zásahy do krajinného rázu<br>Dokumentace sama připouští, že VTE budou novými výškovými dominantami viditelnými na velké vzdálenosti a připouští negativní vliv na krajinný ráz, byť naprosto neadekvátně vyhodnocený. Sama připouští, že dotčeno může být působení kulturně-historických dominant, zejména hradu Choustník, hradu Kámen a zámku Červená Lhota, významné kostely, památník v Mnichu, sakrální stavby a výletní místa, včetně významných pohledových vazeb, mnohé z nich jsou navíc do 1000m vzdáleny od hranice AOV47 a to zejména archeologické a kulturní památky v Mnichu, Hojovicích, Bořetíně (Mostkova kaplička na hranicích AOV47) a Druních (např. slovanské pohřebiště na hranicích AOV47). Navrhovaná opatření v dokumentaci na zmírnění negativního vlivu jsou zcela nesmyslná a nedostatečná (zachování údajných pohledových os, barva doprovodných staveb VTE, „hnízda" VTE) a odporují i ostatním částem dokumentace (odstupové vzdálenosti mezi VTE, přípustná hustota VTE v AOV). Např. hrad Choustník a stejnojmenný kopec je viditelný prakticky odevšad. Žádné pohledové osy ani zhavarení věží zničení krajinného rázu neodvrátí. Plánované stavby VTE jsou při svém plánovaném množství (cca 88 věží ve všech 4 AOV47-50 ) a při limitní výšce 250m tak gigantické (chladicí věže JETE mají 155 m), že při běžném převýšení zdejších kopců nad zdejší mírně zvlněnou krajinu cca 100-150m ji naprosto pohledově ovládnou, obzvlášť budou-li stát na nejvyšších bodech plánovaných AOV (což je pro investory žádoucí). Dokumentace nehodnotí kumulovaný vliv všech 4 AOV47-50, chybí vizualizace dálkových pohledů a konkrétní hodnocení dopadů na kulturní a duchovní hodnoty území. Omezení výšky VTE na 250m a prezentace tohoto omezení jako zmírňujícího opatření dle SEA a ÚO, přičemž právě tato výška je základní příčinou zničení místního krajinného rázu, je absurdní. Návrh je v naprostém rozporu s § 12 zákona č. 114/1992 Sb., o ochraně přírody a krajiny a dopad na krajinný ráz je silně negativní. Návrh řešení: Navrhují doplnění podrobného hodnocení krajinného rázu, vizualizace dálkových pohledů a kumulativních vizuálních dopadů větrných elektráren v širším území, a to zejména ve vztahu k hradu Choustník, hradu Kámen, zámku Červená Lhota a dalším kulturně-historickým dominantám. Dále navrhují zpracování realistických vizualizací z významných vyhlídkových míst, obcí, kulturních památek a krajinných horizontů, včetně posouzení souběhu akceleračních oblastí AOV47–AOV50. Současně navrhují vyhodnocení vlivů na charakter historické kulturní krajiny, dálkové pohledové osy a krajinné dominanty podle § 12 zákona č. 114/1992 Sb., o ochraně přírody a krajiny. Pro případ, že významné negativní dopady na krajinný ráz a kulturně-historické hodnoty území nebudou spolehlivě vyloučeny, navrhují vypuštění akcelerační oblasti AOV47 – Bukovec a souvisejícího územního opatření z návrhu Změny č. 2 Územního rozvojového plánu ČR.<br>**PŘIPOMÍNKY K AKCELERAČNÍ OBLASTI AOV48 – CHRBONÍN**<br>16. Nesprávný skutkový stav – vodní zdroje a hydrogeologické poměry<br>Dokumentace SEA nesprávně uvádí, že se v území nenacházejí ochranná pásma vodních zdrojů, přestože v území existují ochranná pásma evidenčních čísel 00306203 – Chrbonín studny 1, 2, 00222503 – Terezín studny S1, S2, S3 a 00444603 – Radenín studny S1, S2, S3. Současně však vůbec nezohledňuje obecní a individuální studny v lokalitách Vlčerves a Lišky, které slouží k zásobování obyvatel pitnou vodou. Dále návrh ignoruje toky, povrchové vody a prameniště v AOV. Nejsou dostatečně stanoveny limity zakládání VTE. Je ignorován vliv výstavby a trvání základů VTE na podzemní vody a místní horninové prostředí. Návrh je v rozporu s § 3 zákona č. 500/2004 Sb., správní řád, a se zákonem č. 254/2001 Sb., vodní zákon. Návrh řešení: Požadují vypuštění akcelerační oblasti AOV48 – Chrbonín a souvisejícího územního opatření z návrhu Změny č. 2 Územního rozvojového plánu ČR.<br>17. Rozpor s ochranou zemědělského půdního fondu (ZPF)<br>Zemědělský půdní fond tvoří přibližně 52 % území AOV48. Dokumentace připouští zábor půd I. třídy ochrany v rozsahu 0,81 ha a II. třídy ochrany v rozsahu 0,11 ha, přesto vliv označuje pouze za „mírně negativní". Návrh bagatelizuje rozsah výstavby VTE a její dopady, neřeší nebezpečí eroze půd, a nedostatečně hodnotí možnost poškození meliorací včetně nezjištění jejich rozsahu. Návrh je v rozporu se zákonem č. 334/1992 Sb., o ochraně zemědělského půdního fondu, který stanoví zvýšenou ochranu nejbonitnějších půd. Návrh řešení: Požadují vypuštění akcelerační oblasti AOV48 – Chrbonín a souvisejícího územního opatření z návrhu Změny č. 2 Územního rozvojového plánu ČR.<br>18. Rozpor s ochranou lesa (PUPFL)<br>Pozemky určené k plnění funkcí lesa (PUPFL) tvoří přibližně 48 % území AOV48. Dokumentace značně podceňuje, resp. ignoruje a nehodnotí rozsah zásahů spojených s výstavbou VTE a to přístupových komunikací, manipulačních ploch a související nutnou likvidaci a fragmentaci lesních porostů a jejich vliv na migrační prostupnost živočichů. Návrh je v rozporu se zákonem č. 289/1995 Sb., lesní zákon, a neprokazuje existenci převažujícího veřejného zájmu. Návrh řešení: Požadují vypuštění akcelerační oblasti AOV48 – Chrbonín a souvisejícího územního opatření z návrhu Změny č. 2 Územního rozvojového plánu ČR.<br>19. Nedostatečná ochrana přírody a biodiverzity<br>SEA sama uvádí výskyt citlivých druhů ptáků, například hnízdiště orla mořského ve Mlýnech. A dále dokumentace uvádí výskyt netopýrů, např. netopýr rezavý, nyroměný, parkový a nejmenší. Nebyly však dostatečně vyhodnoceny migrační trasy a vazby na významné zimoviště EVL Chýnovská jeskyně (CZ0314634) v rámci Natura 2000. V blízkém okolí AOV se nachází řada chráněných oblastí, které dokumentace nezmiňuje, dále cenných mokřadů a prameniště. Územím prochází migrační koridory zvláště chráněných druhů velkých savců a lokální biokoridory a biocentra, viz územní plán obce. Dokumentace zcela podceňuje dopady výstavby na tuto skutečnost. SEA a ÚO stanoví zcela nedostatečná opatření na ochranu netopýrů a ptáků. Výstavba všech v ÚO připuštěných VTE povede k naprosté devastaci celého území obledně dopravy obrovských dílů stavby, betonu, vybudování dostatečných přístupových komunikací. V oblasti nebyl vyhotoven ornitologický výzkum. Zásadním způsobem budou narušeny migrační koridory velkých savců a lokální biokoridory a biocentra. Vyskytují se chráněné druhy rostlin a živočichů neuvedené v SEA. Není dostatečná ochrana mokřadů (v UO bez ochranného pásma). V SEA je nedostatečně zjištěn rozsah mimolesní zeleně a je stanovena její nedostatečná ochrana. Provedeno vadné vyhodnocení vlivu na klima ze strany výstavby a provozu VTE. Návrh je v rozporu se zákonem č. 114/1992 Sb., o ochraně přírody a krajiny, s § 45i téhož zákona a s dohodou EUROBATS. Návrh řešení: Požadují vyhotovení celoročního ornitologického a chiropterologického průzkumu v rozsahu odpovídajícím metodikám Agentury ochrany přírody a krajiny ČR a doporučením dohody EUROBATS, a to minimálně po dobu jednoho celého biologického cyklu. Současně požadují doplnění biologického hodnocení o výskyt a migrační trasy zvláště chráněných druhů, zejména orla mořského a čápa černého, včetně vyhodnocení hnízdních, potravních a migračních vazeb v širším území. Dále požadují úplné posouzení vlivů na EVL Chýnovské jeskyně (CZ0314634) a soustavu Natura 2000, včetně kumulativních vlivů více akceleračních oblastí a vyhodnocení rizik mortality ptáků a netopýrů. Pro případ, že uvedené vlivy na biodiverzitu a zvláště chráněné druhy nebudou spolehlivě vyloučeny, požadují vypuštění akcelerační oblasti AOV48 – Chrbonín a souvisejícího územního opatření z návrhu Změny č. 2 Územního rozvojového plánu ČR.<br>20. Nepřiměřené zásahy do krajinného rázu | |

| | | | | | | |
|---|---|---|---|---|---|---|
| | | | | | Dokumentace sama připouští, že VTE budou novými dominantami viditelnými na velké vzdálenosti a mohou narušit pohledové vazby na zámek Radenín, hrobku Latourů a kostel sv. Markéty, dále Sudkův Důl s tvrzí, hrad Choustník a hrad Kámen a výrazné horizonty Blaníku a Svidníku. Současně nejsou dostatečně vyhodnoceny dopady na poutní místo Svatá Anna, krajinné oblasti Pacovsko a Táborsko-Soběslavsko ani na pohledové horizonty Josafatského údolí. Návrh je v rozporu s § 12 zákona č. 114/1992 Sb., o ochraně přírody a krajiny. Návrh řešení: Navrhuji doplnění podrobného hodnocení krajinného rázu, dálkových pohledů a kumulativních vizuálních dopadů větrných elektráren v širším území, zejména ve vztahu k zámku Radenín, hrobce Latourů, kostelu sv. Markéty, tvrzi Sudkův Důl, hradu Choustník, hradu Kámen a významným krajinným horizontům Blaníku a Svidníku. Dále navrhuji zpracování realistických vizualizací z obcí, vyhlídkových míst, kulturních památek a pohledových os, včetně vyhodnocení souběhu akceleračních oblastí AOV47–AOV50 a jejich společného vlivu na charakter historické kulturní krajiny. Současně navrhuji doplnění posouzení vlivů na poutní místo Svatá Anna, krajinné oblasti Pacovsko a Táborsko-Soběslavsko a pohledové horizonty Josafatského údolí podle § 12 zákona č. 114/1992 Sb., o ochraně přírody a krajiny. Pro případ, že významné negativní dopady na krajinný ráz a kulturně-historické hodnoty území nebudou spolehlivě vyloučeny, navrhuji vypuštění akcelerační oblasti AOV48 – Chrbonín a souvisejícího územního opatření z návrhu Změny č. 2 Územního rozvojového plánu ČR.<br>21. Podlimitní AOV<br>Akcelerační oblast AOV48 Chrbonín vykazuje dle podkladů předpokládaný instalovaný výkon pouze cca 45,5 MW, čímž nesplňuje limit „nad 50 MW" stanovený v odůvodnění Změny č. 2 ÚRP pro vymezování akceleračních oblastí celostátního významu. Vymezení AOV48 je proto v rozporu s vlastním odůvodněním pořizovatele a postrádá zákonnou i věcnou konzistenci. Návrh řešení: Požaduji vypuštění akcelerační oblasti AOV48 – Chrbonín a souvisejícího územního opatření z návrhu Změny č. 2 Územního rozvojového plánu ČR.<br>22. Chráněný receptor – Dětský domov Radenín<br>V bezprostřední blízkosti hranice akcelerační oblasti AOV48 – Chrbonín, přibližně ve vzdálenosti 500 m, se nachází Dětský domov Radenín, který představuje chráněný receptor ve smyslu nařízení vlády č. 272/2011 Sb., o ochraně zdraví před nepříznivými účinky hluku a vibrací. Jedná se o zařízení určené pro děti a mladistvé, tedy zvláště citlivou skupinu obyvatelstva, u níž je nutné posuzovat zdravotní dopady s maximální mírou opatrnosti. Dokumentace SEA neobsahuje konkrétní posouzení vlivů na tento chráněný receptor, zejména z hlediska hluku, infrazvuku, vibrací, amplitudové modulace a stroboskopického efektu (flicker efektu). V navazujících řízeních EIA proto musí být zpracováno plné hodnocení zdravotních rizik (HRA – Health Risk Assessment) a detailní akustické posouzení, které prokáže, že provozem větrných elektráren nedojde k nepříznivému ovlivnění zdraví a kvality života dětí umístěných v zařízení. Návrh řešení: Požaduji vypuštění akcelerační oblasti AOV48 – Chrbonín a souvisejícího územního opatření z návrhu Změny č. 2 Územního rozvojového plánu ČR.<br><br>**PŘIPOMÍNKY K AKCELERAČNÍ OBLASTI AOV49 – KŘEČ**<br><br>23. Nesprávný skutkový stav – vodní zdroje a hydrogeologické poměry<br>Dokumentace SEA nesprávně tvrdí, že se v území nenacházejí ochranná pásma vodních zdrojů, a z toho dovozuje zanedbatelné vlivy na vody. Současně však věcně nezohledňuje obecní a individuální studny v lokalitách Křeč, Kozmice – Za Petrovým, Černovice – V Padělkách, Vlčeves – Liščy a Svatá Anna, které slouží k zásobování obyvatel pitnou vodou. Dále návrh ignoruje toky, povrchové vody a prameniště v AOV. Nejsou dostatečně stanoveny limity zakládání VTE. Je ignorován vliv výstavby a trvání základů VTE na podzemní vody a místní horninové prostředí. Návrh je v rozporu s § 3 zákona č. 500/2004 Sb., správní řád, a se zákonem č. 254/2001 Sb., vodní zákon. Návrh řešení: Požadují vypuštění akcelerační oblasti AOV49 – Křeč a souvisejícího územního opatření z návrhu Změny č. 2 Územního rozvojového plánu ČR.<br>24. Rozpor s ochranou zemědělského půdního fondu (ZPF)<br>Zemědělský půdní fond tvoří přibližně 78 % území AOV49. Dokumentace připouští zábor půd I. třídy ochrany v rozsahu 2,45 ha a II. třídy ochrany v rozsahu 0,27 ha, přesto vliv označuje pouze za „mírně negativní". Návrh bagatelizuje rozsah výstavby VTE a její dopady, neřeší nebezpečí eroze půd, a nedostatečně hodnotí možnost poškození meliorací včetně nezjištění jejich rozsahu. Návrh je v rozporu se zákonem č. 334/1992 Sb., o ochraně zemědělského půdního fondu, který stanoví zvýšenou ochranu nejbonitnějších půd. Návrh řešení: Požadují vypuštění akcelerační oblasti AOV49 – Křeč a souvisejícího územního opatření z návrhu Změny č. 2 Územního rozvojového plánu ČR.<br>25. Rozpor s ochranou lesa (PUPFL)<br>Pozemky určené k plnění funkcí lesa (PUPFL) tvoří přibližně 22 % území AOV49. Dokumentace značně podceňuje, resp. ignoruje a nehodnotí rozsah zásahů spojených s výstavbou VTE a to přístupových komunikací, manipulačních ploch a související nutnou likvidaci a fragmentaci lesních porostů a jejich vliv na migrační prostupnost živočichů. Návrh je v rozporu se zákonem č. 289/1995 Sb., lesní zákon, a neprokazuje existenci převažujícího veřejného zájmu. Návrh řešení: Požaduji vypuštění akcelerační oblasti AOV49 – Křeč a souvisejícího územního opatření z návrhu Změny č. 2 Územního rozvojového plánu ČR.<br>26. Nedostatečná ochrana přírody a biodiverzity<br>SEA sama uvádí výskyt citlivých druhů ptáků a netopýrů, například krkavce velkého, motáka pochopa, čápa černého či netopýra rezavého. Biologické hodnocení neobsahuje vliv na hnízdiště orla mořského ve Mlýnech. Nebyly však dostatečně vyhodnoceny migrační trasy ani vazby na EVL Chýnovská jeskyně (CZ0314634) v rámci Natura 2000. V blízkém okolí AOV se nachází řada chráněných oblastí, které dokumentace nezmiňuje, dále cenných mokřadů a prameniš'. Územím prochází migrační koridory zvláště chráněných druhů velkých savců a lokální biokoridory a biocentra, viz územní plán obce. Dokumentace zcela podceňuje dopady výstavby na tuto skutečnost. SEA a UO stanoví zcela nedostatečná opatření na ochranu netopýrů a ptáků. Výstavba všech UO připouštěných VTE povede k naprosté devastaci celého území obledně dopravy obrovských dílů stavby, betonu, vybudování dostatečných přístupových komunikací. V oblasti nebyl vyhotoven ornitologický výzkum. Zásadním způsobem budou narušeny migrační koridory velkých savců a lokální biokoridory a biocentra. Vyskytují se chráněné druhy rostlin a živočichů neuvedené v SEA. Není dostatečná ochrana mokřadů (v UO bez ochranného pásma). V SEA je nedostatečně zjištěn rozsah mimolesní zeleně a je stanovena jeho nedostatečná ochrana. Provedeno vadné vyhodnocení vlivu na klima ze strany výstavby a provozu VTE. Návrh je v rozporu se zákonem č. 114/1992 Sb., o ochraně přírody a krajiny, s § 45i těhož zákona a s dohodou EUROBATS. Návrh řešení: Požaduji vyhotovení celoročního ornitologického a chiropterologického průzkumu v rozsahu odpovídajícím metodikám Agentury ochrany přírody a krajiny ČR a doporučením dohody EUROBATS, a to minimálně po dobu jednoho celého biologického cyklu. Současně požaduji doplnění biologického hodnocení o výskyt a migrační trasy zvláště chráněných druhů, zejména orla mořského a čápa černého, včetně vyhodnocení hnízdních, potravních a migračních vazeb v širším území. Dále požadují úplné posouzení vlivů na EVL Chýnovské jeskyně (CZ0314634) a soustavu Natura 2000, včetně kumulativních vlivů více akceleračních oblastí a vyhodnocení rizik mortality ptáků a netopýrů. Pro případ, že uvedené vlivy na biodiverzitu a zvláště chráněné druhy nebudou spolehlivě vyloučeny, požaduji vypuštění akcelerační oblasti AOV49 – Křeč a souvisejícího územního opatření z návrhu Změny č. 2 Územního rozvojového plánu ČR.<br>27. Nepřiměřené zásahy do krajinného rázu<br>Dokumentace sama připouští, že VTE budou novými dominantami viditelnými na velké vzdálenosti a mohou narušit pohledové osy na kostel sv. Jakuba Většího ve Křeči, hrad Choustník či historickou krajinu Sudkova Dolu. Současně nejsou dostatečně vyhodnoceny dopady na poutní místo Svatá Anna ani na tzv. Černovické vyhlídky. Obec Křeč je obklíčena z více stran v odstupové vzdálenosti 500 m. Dokumentace nehodnotí kumulovaný vliv všech 4 AOV47-50, chybí vizualizace dálkových pohledů a konkrétní hodnocení dopadů na kulturní a duchovní hodnoty území. Omezení výšky VTE na 250m a prezentace tohoto omezení jako zmírňujícího opatření dle SEA a UO, přičemž právě tato výška je základní příčinou zničení místního krajinného rázu, je absurdní. Návrh je v rozporu s § 12 zákona č. 114/1992 Sb., o ochraně přírody a krajiny. | |

| | | | | | | |
|---|---|---|---|---|---|---|
| | | | | | Návrh řešení: Požaduji doplnění podrobného hodnocení krajinného rázu, dálkových pohledů a kumulativních vizuálních dopadů větrných elektráren v širším území, zejména ve vztahu ke kostelu sv. Jakuba Většího ve Křečí, hradu Choustník, historické krajině Sudkova Dolu, poutnímu místu Svatá Anna a tzv. Černovickým vyhlídkám. Současně požaduji zpracování realistických vizualizací z obcí, významných vyhlídkových míst, kulturních památek a krajinných horizontů, včetně vyhodnocení souběhu akceleračních oblastí AOV47–AOV50 a jejich společného vlivu na charakter historické kulturní krajiny. Dále požaduji doplnění posouzení vlivů na pohledové osy, krajinné dominanty a dálkové horizonty podle § 12 zákona č. 114/1992 Sb., o ochraně přírody a krajiny. Pro případ, že významné negativní dopady na krajinný ráz a kulturně-historické hodnoty území nebudou spolehlivě vyloučeny, požaduji vypuštění akcelerační oblasti AOV49 – Křeč a souvisejícího územního opatření z návrhu Změny č. 2 Územního rozvojového plánu ČR.<br><br>**PŘIPOMÍNKY K AKCELERAČNÍ OBLASTI AOV50 – OBRATAŇ**<br><br>28. Nesprávný skutkový stav – vodní zdroje a hydrogeologické poměry<br>Dokumentace SEA nesprávně uvádí, že se v území nenacházejí ochranná pásma vodních zdrojů, přestože v území existují ochranná pásma evidenčních čísel 00200410 – Obrataň podzemní zdroj a 00206610 – Obrataň podzemní zdroj. Současně nejsou zohledněny studny obce Pořín v lokalitě Pinach ani závislost obyvatel okolních obcí na individuálních studních. Dále návrh ignoruje toky, povrchové vody a prameniště v AOV. Nejsou dostatečně stanoveny limity zakládání VTE. Je ignorován vliv výstavby a trvání základů VTE na podzemní vody a místní horninové prostředí. Návrh je v rozporu s § 3 zákona č. 500/2004 Sb., správní řád, a se zákonem č. 254/2001 Sb., vodní zákon. Návrh řešení: Požaduji vypuštění akceleračních oblastí AOV50 – Obrataň a souvisejícího územního opatření z návrhu Změny č. 2 Územního rozvojového plánu ČR.<br>29. Rozpor s ochranou zemědělského půdního fondu (ZPF)<br>Zemědělský půdní food tvoří přibližně 63,43 % území AOV50. Dokumentace připouští zábor půd I. třídy ochrany v rozsahu 1,38 ha a II. třídy ochrany v rozsahu 0,07 ha, přesto vliv označuje pouze za „mírně negativní". Návrh bagatelizuje rozsah výstavby VTE a její dopady, neřeší nebezpečí eroze půd, a nedostatečně hodnotí možnost polkození meliorací včetně nezjištění jejich rozsahu. Návrh je v rozporu se zákonem č. 334/1992 Sb., o ochraně zemědělského půdního fondu, který stanoví zvýšenou ochranu nejbonitnějších půd. Návrh řešení: Požaduji vypuštění akcelerační oblasti AOV50 – Obrataň a souvisejícího územního opatření z návrhu Změny č. 2 Územního rozvojového plánu ČR.<br>30. Rozpor s ochranou lesa (PUPFL)<br>Pozemky určené k plnění funkci lesa (PUPFL) tvoří přibližně 35,29 % území AOV50. Dokumentace značně podceňuje, resp. ignoruje a nebodnotí rozsah zásahů spojených s výstavbou VTE a to přístupových komunikací, manipulačních ploch a související nutnou likvidaci a fragmentaci lesních porostů a jejich vliv na migrační prostupnost živočichů. Návrh je v rozporu se zákonem č. 289/1995 Sb., lesní zákon, a nepreukazuje existenci převažujícího veřejného zájmu. Návrh řešení: Požadují vypuštění akcelerační oblasti AOV50 – Obrataň a souvisejícího územního opatření z návrhu Změny č. 2 Územního rozvojového plánu ČR.<br>31. Nedostatečná ochrana přírody a biodiverzity<br>SEA sama uvádí výskyt citlivých druhů ptáků a netopýrů, například luňáka červeného, motáka pilicha, krkavce velkého a netopýra rezavého. Nebyly však dostatečně vyhodnoceny migrační trasy, nadregionální biokoridor Čunkovský potok – Pařezitý, Roštejn ani vazby na EVL Chýnovská jeskyně (CZ0314634) v rámci Natura 2000. V blízkém okolí AOV se nachází řada chráněných oblastí, které dokumentace nezmiňuje, dále cenných mokřadů a prameniště. Územím prochází migrační koridory zvláště chráněných druhů velkých savců a lokální biokoridory a biocentra, viz územní plán obce. Dokumentace zcela podceňuje dopady výstavby na tuto skutečnost. SEA a UO stanoví zcela nedostatečná opatření na ochranu netopýrů a ptáků. Výstavba všech UO připouštěných VTE povede k naprosté devastaci celého území ohledně dopravy obrovských dílů stavby, betonu, vybudování dostatečných přístupových komunikací. V oblasti nebyl vyhotoven ornitologický výzkum. Zásadním způsobem budou narušeny migrační koridory velkých savců a lokální biokoridory a biocentra. Vyskytují se chráněné druhy rostlin a živočichů neuvedené v SEA. Není dostatečná ochrana mokřadů (v UO bez ochranného pásma ). V SEA je nedostatečně zjištěn rozsah mimolesní zeleně a je stanovena jeho nedostatečná ochrana. Provedeno vadné vyhodnocení vlivu na klima ze strany výstavby a provozu. Návrh je v rozporu se zákonem č. 114/1992 Sb., o ochraně přírody a krajiny, s § 45i téhož zákona a s dohodou EUROBATS. Návrh řešení: Navrhuji vyhotovení celoročního ornitologického a chiropterologického průzkumu v rozsahu odpovídajícím metodikám Agentury ochrany přírody a krajiny ČR a doporučením dohody EUROBATS, a to minimálně po dobu jednoho celého biologického cyklu. Dále navrhuji doplnění biologického hodnocení o podrobné vyhodnocení migračních tras ptáků a netopýrů, včetně posouzení funkčnosti nadregionálního biokoridoru Čunkovský potok – Pařezitý – Roštejn a kumulativních vlivů více akceleračních oblastí v širším území. Současně navrhuji úplné posouzení vlivů na EVL Chýnovská jeskyně (CZ0314634) a soustavu Natura 2000 podle § 45i zákona č. 114/1992 Sb., o ochraně přírody a krajiny, včetně vyhodnocení rizik mortality ptáků a netopýrů. Pro případ, že významné negativní vlivy na biodiverzitu, migrační prostupnost krajiny a zvláště chráněné druhy nebudou spolehlivě vyloučeny, navrhuji vypuštění akcelerační oblasti AOV50 – Obrataň a souvisejícího územního opatření z návrhu Změny č. 2 Územního rozvojového plánu ČR.<br>32. Nepřiměřené zásahy do krajinného rázu<br>Dokumentace sama připouští, že VTE budou novými dominantami viditelnými na velké vzdálenosti a mohou narušit pohledové vazby na hrad Kámen, hrad Choustník, hrad Šelmberk a tvrz Sudkův Důl. Současně nejsou dostatečně vyhodnoceny dopady na krajinné oblasti Pacovsko a Táborsko-Soběslavsko ani na pohledové horizonty Josafatského údolí. Dokumentace nehodnotí kumulovaný vliv všech 4 AOV47-50, chybí vizualizace dálkových pohledů a konkrétní hodnocení dopadů na kulturní a duchovní hodnoty území. Omezení výšky VTE na 250m a prezentace tohoto omezení jako zmírňujícího opatření dle SEA a UO, přičemž právě tato výška je základní příčinou zničení místního krajinného rázu, je absurdní. Návrh je v rozporu s § 12 zákona č. 114/1992 Sb., o ochraně přírody a krajiny. Návrh řešení: Navrhuji doplnění podrobného hodnocení krajinného rázu, dálkových pohledů a kumulativních vizuálních dopadů větrných elektráren v širším území, zejména ve vztahu k hradu Kámen, hradu Choustník, hradu Šelmberk, tvrzi Sudkův Důl a významným krajinným horizontům Josafatského údolí. Dále navrhuji zpracování realistických vizualizací z obcí, vyhlídkových míst, kulturních památek a pohledových os, včetně vyhodnocení souběhu akceleračních oblastí AOV47–AOV50 a jejich společného vlivu na charakter historické kulturní krajiny. Současně navrhuji doplnění posouzení vlivů na krajinné oblasti Pacovsko a Táborsko-Soběslavsko podle § 12 zákona č. 114/1992 Sb., o ochraně přírody a krajiny, včetně vyhodnocení dopadů na dálkové pohledy a krajinné dominanty. Pro případ, že významné negativní dopady na krajinný ráz a kulturně-historické hodnoty území nebudou spolehlivě vyloučeny, navrhuji vypuštění akcelerační oblasti AOV50 – Obrataň a souvisejícího územního opatření z návrhu Změny č. 2 Územního rozvojového plánu ČR.<br><br>**PŘIPOMÍNKY K AKCELERAČNÍM OBLASTEM AOV47 + AOV48 + AOV49 + AOV50**<br><br>33–36. Absence kumulativních a synergických vlivů<br>Dokumentace nehodnotí souběžné působení akceleračních oblastí AOV47, AOV48, AOV49 a AOV50, přestože společně vytvářejí souvislý pás větrných elektráren v krajině. Chybí vyhodnocení souběhu hluku, světelného znečištění, překážkového letecktého značení, fragmentace (devastace) lesů a krajiny a souběhu s koridorem vedení V406/407 Kočín–Mírovka. Návrh je v rozporu se zák. č. 100/2001 Sb., o posuzování vlivů na životní prostředí ( zejména s § 10g ), a se směrnicí 2001/42/ES. Dále chybí vyhodnocení zablokování územního rozvoje obcí a jejich obklíčení plánovanou výstavbou. Návrh řešení: Požaduji doplnění plného kumulativního a synergického posouzení všech akceleračních oblastí | |

| | | | | | | |
|---|---|---|---|---|---|---|
| | | | | | AOV47–AOV50 včetně souběhu s koridorem V406/407 Kočín–Mírovka, případně vypuštění všech akceleračních oblastí AOV47–AOV50 a souvisejících územních opatření z návrhu Změny č. 2 Územního rozvojového plánu ČR.<br>37–40. Rizika pro bezpečnost, letectví a IZS<br>V území se nachází jev ÚAP 119 – Zájmové území Ministerstva obrany, který podmiňuje umisťování vysokých staveb dalším posouzením. UO neobsahuje vyhodnocení vlivu na letecký provoz. Dokumentace současně nehodnotí dopady souvislého pásu VTE na zásahy vrtulníků integrovaného záchranného systému v lesním území. Nalézá se zde pásmo nízkého přeletu TSA 27 a to v bezprostřední blízkosti, v k.ú. Chválkov u Knl.. dokonce v přímém dotyku. Postup je v rozporu se zákonem č. 49/1997 Sb., o civilním letectví, a se zákonem č. 239/2000 Sb., o integrovaném záchranném systému. Návrh řešení: Požaduji doplnění odborného posouzení vlivů akcelerační oblasti na bezpečnost leteckého provozu, obranu státu a fungování integrovaného záchranného systému, zejména s ohledem na jev ÚAP 119 – Zájmové území Ministerstva obrany. Dále navrhuji vyhodnocení dopadů souvislého pásu větrných elektráren na zásahy vrtulníků integrovaného záchranného systému, letecké hašení lesních požárů, zdravotnickou záchrannou službu a další složky IZS v lesním území. Současně navrhuji doplnění závazných stanovisek Ministerstva obrany, Úřadu pro civilní letectví, Řízení letového provozu ČR a složek IZS k umístění větrných elektráren v dotčeném území. Pro případ, že uvedené vlivy nebudou spolehlivě vyloučeny, požaduji vypuštění všech akceleračních oblastí AOV47–AOV50 a souvisejících územních opatření z návrhu Změny č. 2 Územního rozvojového plánu ČR.<br>41–44. Nesouhlas obcí a veřejnosti<br>Dotčené obce přijaly nesouhlasná usnesení s vymezením akceleračních oblastí. Současně proběhlo referendum ve městě Černovice, které vyjádřilo nesouhlas občanů s výstavbou VTE. V obci Radenín byla podána petice proti vymezení AOV podepsaná 251 občany. Současně byla podána petice na Jihočeský kraj a Kraj Vysočinu za všechny čtyři akcelerační oblasti AOV47–AOV50 s přibližně 3.500 podpisy, což potvrzuje zásadní nesouhlas veřejnosti i samospráv, lze shrnout, že minimálně 2/3 trvale hlášených obyvatel celé oblasti jsou proti zřízení AOV47 plus uživatelé a vlastníci nemovitostí v území. Tvorba návrhu proběhla bez účasti obcí a veřejnosti, lhůta poskytnutá k připomínkám je zcela neadekvátní. Návrh je tak v rozporu s principem samosprávy a požadavky Aarhuské úmluvy. Návrh řešení: Požaduji respektování principu samosprávy a vypuštění akceleračních oblastí AOV47–AOV50 a souvisejících územních opatření z návrhu Změny č. 2 Územního rozvojového plánu ČR.<br>**PŘIPOMÍNKY K AKCELERAČNÍM OBLASTEM AOV24 + AOV47 + AOV48 + AOV49 + AOV50**<br>45–49. Nepřezkoumatelnost návrhu<br>Návrh pracuje pouze s modelovými předpokladem umístění větrných elektráren bez konkrétního rozmístění staveb a související infrastruktury. Bez znalosti konkrétní polohy nelze objektivně vyhodnotit hluk, dopady na veřejné zdraví, krajinný ráz ani dopady na obyvatele. Vyhodnocení vlivu SEA je proto naprosto formální. Návrh je proto nepřezkoumatelný podle § 172 zákona č. 500/2004 Sb., správní řád. Návrh řešení: Požaduji doplnění variant a modelů rozmístění větrných elektráren, přístupových komunikací a souvisejíci infrastruktury, případně vypuštění všech akceleračních oblastí AOV24 + AOV47 + AOV48 + AOV49 + AOV50 a souvisejících územních opatření z návrhu Změny č. 2 Územního rozvojového plánu ČR.<br>50–54. Nepřípustné odkládání posouzení vlivů<br>Klíčové vlivy na veřejné zdraví, hluk, vibrace, flicker efekt, ptáky a netopýry nejsou posouzeny nyní, ale až v budoucích navazujících řízeních nebo v monitoringu po realizaci záměru. Tím dochází k přenesení podstatných otázek mimo fázi SEA, kdy již nebude možné ovlivnit samotné vymezení území. Postup je v rozporu se zásadou prevence a se zákonem č. 100/2001 Sb. Návrh řešení: Požaduji doplnění posouzení vlivů již ve fázi SEA, zejména v oblasti veřejného zdraví, hluku, flicker efektu a vlivů na biodiverzitu. Případně vypuštění všech akceleračních oblastí AOV24 + AOV47 + AOV48 + AOV49 + AOV50 a souvisejících územních opatření z návrhu Změny č. 2 Územního rozvojového plánu ČR.<br>55–59. Nedostatečné posouzení vlivů na veřejné zdraví<br>Dokumentace neobsahuje konkrétní akustickou studii ani posouzení infrazvuku, amplitudové modulace a stroboskopického efektu. Současně připouští obytnou nebo rekreační zástavbu ve vzdálenostech okolo 500 m od hranic AOV, přičemž ve velmi mnoha případech se zejména obytné nebo rekreační objekty nacházejí přímo na hranici akceleračních oblastí nebo ve vzdálenostech kratších než 500 m. Dokumentace současně nehodnotí kumulativní zdravotní dopady souběhu více akceleračních oblastí AOV47–AOV50 na obyvatele dotčených obcí. Návrh je v rozporu se zákonem č. 258/2000 Sb., o ochraně veřejného zdraví, a s nařízením vlády č. 272/2011 Sb. Návrh řešení: Požaduji zpracování plného hodnocení zdravotních rizik (HRA), detailní akustické studie a posouzení infrazvuku, vibrací, amplitudové modulace a flicker efektu. Současně požaduji stanovení minimální odstupové vzdálenosti větrných elektráren od zastavitelného území, obytné a rekreační zástavby v rozsahu nejméně šestinásobku celkové výšky větrné elektrárny (6× výška VTE), nejméně však vždy 1km, a to s ohledem na princip předběžné opatrnosti a ochranu veřejného zdraví. Pro případ, že uvedená odstupová vzdálenost nebude stanovena, požaduji vypuštění všech akceleračních oblastí AOV24 + AOV47 + AOV48 + AOV49 + AOV50 a souvisejících územních opatření z návrhu Změny č. 2 Územního rozvojového plánu ČR.<br>60–64. Nedostatečné odůvodnění výběru lokality<br>Dokumentace vůbec nevysvětluje, proč byla zvolena právě krajina s velmi vysokým podílem lesa, kvalitní zemědělské půdy a kulturních, přírodních a zejména krajinných hodnot a vůbec dané území, co bylo (objektivně a konkrétně specifikováno) vlastně podkladem a důvodem pro volbu dané lokality. Současně nejsou porovnány méně konfliktní varianty ani brownfieldy, přestože samotný ÚRP ČR deklaruje preferenci narušených území. Postup je v rozporu s principem minimalizace dopadů a s § 172 správního řádu. Návrh řešení: Požaduji vypuštění všech akceleračních oblastí AOV24 + AOV47 + AOV48 + AOV49 + AOV50 a souvisejících územních opatření z návrhu Změny č. 2 Územního rozvojového plánu ČR.<br>65–69. Dopady na majetek a infrastrukturu<br>SEA nesprávně hodnotí vlivy na hmotné statky jako nulové, přestože lze očekávat zatížení místních komunikací, pokles hodnoty nemovitostí a zásahy do obecní infrastruktury. Pozemky a budovy v okolí VTE budou zcela znehodnoceny, když hlavní devizou jejich tržní hodnoty je právě zdejší naprostý klid a zachovalá krajina. V území se nachází i vodohospodářská infrastruktura, včetně vodojemů a vrtů, jejichž ochrana nebyla posouzena. Dokumentace ignoruje FVE (např. v části obce Mnich Chválkov v bezprostřední blízkosti hranice AOV47). Místní a krajské komunikace nejsou uzpůsobeny na nezbytný rozsah plánované výstavby. Dochází tak k nepřiměřenému zásahu do vlastnických práv podle čl. 11 Listiny základních práv a svobod. Návrh řešení: Navrhuji doplnění podrobného posouzení dopadů větrných elektráren na hmotné statky, místní komunikace, technickou a vodohospodářskou infrastrukturu, včetně vodojemů, vodovodních řadů a dalších zařízení sloužících k zásobování obyvatel pitnou vodou. Dále navrhuji vyhodnocení dopadů přepravy nadrozměrných komponent na stav silnic nižších tříd, mostů a obecních komunikací, včetně návrhu konkrétních opatření k ochraně infrastruktury a majetku obcí. Současně navrhuji doplnění posouzení vlivů na hodnotu nemovitostí, kvalitu bydlení a výkon vlastnických práv obyvatel dotčeného území podle čl. 11 Listiny základních práv a svobod. Pro případ, že významné negativní dopady na majetek, infrastrukturu a vlastnická práva nebudou spolehlivě vyloučeny, navrhuji vypuštění všech akceleračních oblastí AOV24 + AOV47 + AOV48 + AOV49 + AOV50 a souvisejících územních opatření z návrhu Změny č. 2 Územního rozvojového plánu ČR.<br>70–74. Rozpor s principem minimalizace dopadů a veřejným zájmem, rozpor s ústavním pořádkem<br>Akcelerační oblasti mají být podle odůvodnění ÚRP ČR vymezovány v územích s nízkým konfliktním potenciálem. AOV24 + AOV47 + AOV48 + AOV49 + AOV50 vykazují vysoce konfliktní střety s ochranou vod, lesa, ZPF, biodiverzity, krajinného rázu i veřejného zdraví. Návrh proto neprokazuje proporcionalitu zásahu ani převahu veřejného zájmu nad negativními dopady. Nadto veřejný zájem na stavbě VTE a navíc | |

| Poř. č. | Připomínkové místo | Číslo jednací | Článek | AO | Připomínka | Vyhodnocení |
|---|---|---|---|---|---|---|
| | | | | | takovýmto způsobem není nikde výslovně definován. AOV a UO neodůvodněně zvýhodňují jednu skupinu subjektů před jinými konkrétně investory VTE před občany a obyvateli zasažených obcí a vlastníky nemovitostí, což je v rozporu zejména s čl. 3 odst.1, čl. 4 odst. 3,4, čl. 7, čl. 8, čl. 101 odst.1. Ústavy ČR. Návrh řešení: Požadují doplnění řádného vyhodnocení proporcionality zásahu do území a prokázání převahy veřejného zájmu nad negativními dopady na životní prostředí, krajinu, veřejné zdraví a majetková práva obyvatel. Současně požadují doplnění variantního posouzení méně konfliktních lokalit, včetně brownfieldů a území s nižším střetem s ochranou vod, lesa, zemědělského půdního fondu, biodiverzity a krajinného rázu. Dále požadují přepracování návrhu tak, aby akcelerační oblasti byly vymezovány pouze v územích s prokazatelně nízkým konfliktním potenciálem v souladu s odůvodněním ÚRP ČR a principem minimalizace dopadů. Pro případ, že proporcionalita zásahu a převaha veřejného zájmu nebudou spolehlivě prokázány, požadují vypuštění všech akceleračních oblastí AOV24 + AOV47 + AOV48 + AOV49 + AOV50 a souvisejících územních opatření z návrhu Změny č. 2 Územního rozvojového plánu ČR.<br>75–79. Nedostatečnost zmírňujících opatření<br>Stanovená opatření jsou převážně obecná, formální a deklaratorní, například omezení výšky VTE na 200 nebo 250 m, a zejména odporující zjištěním v rámci SEA. Dokumentace neobsahuje konkrétní opatření pro ochranu obyvatelstva před hlukem, dalšími výše uvedenými fyzikálními jevy, světelným znečištěním nebo pro zachování migrační prostupnosti krajiny. Závěr o dostatečnosti opatření je proto nepodložený a v rozporu se zákonem č. 100/2001 Sb. Návrh řešení: Navrhují doplnění konkrétních a závazných zmírňujících opatření pro ochranu obyvatelstva před hlukem, infrazvukem, amplitudovou modulací, vibracemi, stroboskopickým efektem a světelným znečištěním. Dále navrhují doplnění opatření pro zachování migrační prostupnosti krajiny, ochranu ptáků a netopýrů a omezení kumulativních dopadů více akceleračních oblastí v širším území. Současně navrhují stanovení jasných podmínek pro monitoring, kontrolu a vyhodnocování dopadů nezávislými odbornými institucemi, nikoliv pouze provozovateli větrných elektráren. Dále navrhují stanovení minimální odstupové vzdálenosti větrných elektráren od obytné a rekreační zástavby v rozsahu nejméně šestinásobku celkové výšky větrné elektrárny (6× výška VTE), nejméně však vždy 1km. Pro případ, že účinná a konkrétní zmírňující opatření nebudou doplněna a jejich funkčnost spolehlivě prokázána, navrhují vypuštění všech akceleračních oblastí AOV24 + AOV47 + AOV48 + AOV49 + AOV50 a souvisejících územních opatření z návrhu Změny č. 2 Územního rozvojového plánu ČR.<br>80–84. Vnitřní rozpory a nedostatečný monitoring<br>SEA současně tvrdí, že kumulativní vlivy nebyly zjištěny, ale zároveň připouští jejich existenci při souběhu více AOV. Monitoring je nepřípustně navržen až po realizaci záměru a převážně v režii provozovatelů. Dokumentace je proto vnitřně rozporná a nepřezkoumatelná. Návrh řešení: Navrhují doplnění nezávislého a transparentního systému monitoringu, který bude prováděn již před realizací záměru a následně i v průběhu provozu větrných elektráren. Dále navrhují, aby monitoring nebyl zajišťován pouze provozovateli větrných elektráren, ale také nezávislými odbornými institucemi a orgány ochrany přírody, veřejného zdraví a životního prostředí. Současně navrhují doplnění konkrétních metodik, rozsahu a kontrolních mechanismů monitoringu hluku, infrazvuku, mortality ptáků a netopýrů, migračních tras, krajinného rázu a kumulativních vlivů. Pro případ, že nebude zajištěn nezávislý, odborný a přezkoumatelný monitoring vlivů záměru, navrhují vypuštění všech akceleračních oblastí AOV24 + AOV47 + AOV48 + AOV49 + AOV50 a souvisejících územních opatření z návrhu Změny č. 2 Územního rozvojového plánu ČR.<br>85–89. Absence variantního řešení<br>Dokumentace neposuzuje alternativní lokality ani modely a varianty rozmístění, počtu či výšky VTE. Není prokázáno, že navržená varianta představuje řešení s nejmenšími dopady na životní prostředí a obyvatele. Není ani tvrzen a prokazován veřejný zájem zřízení AOV. Postup je v rozporu se směrnicí 2001/42/ES a zákonem č. 100/2001 Sb. Návrh řešení: Navrhují doplnění variantního posouzení akceleračních oblastí, včetně alternativních lokalit, jiného rozmístění větrných elektráren, nižšího počtu staveb a variant s menší výškou větrných elektráren. Dále navrhují vyhodnocení méně konfliktních řešení, zejména využití brownfieldů, narušených území a lokalit s nižším střetem s ochranou přírody, krajinného rázu, veřejného zdraví a obytné zástavby. Současně navrhují doplnění srovnávací analýzy jednotlivých variant z hlediska dopadů na životní prostředí, veřejné zdraví, biodiverzitu, krajinný ráz a majetková práva obyvatel. Pro případ, že nebude prokázáno, že navržená varianta představuje řešení s nejmenšími dopady na životní prostředí a obyvatele, navrhují vypuštění všech akceleračních oblastí AOV24 + AOV47 + AOV48 + AOV49 + AOV50 a souvisejících územních opatření z návrhu Změny č. 2 Územního rozvojového plánu ČR.<br>90–94. Nepřiměřenost zásahu do území<br>Navržené řešení představuje brutální zásah do charakteru krajiny, kvality života obyvatel i majetkových práv a narušení jejich legitimního očekávání, že tyto hodnoty budou zachovány. Nebylo prokázáno (dokumentace se tím ani nezabývá), že negativní dopady nelze dosáhnout jiným, méně konfliktním řešením. Návrh tak nesplňuje princip proporcionality vyžadovaný správním právem i judikaturou správních soudů. Návrh řešení: Navrhují doplnění řádného posouzení proporcionality zásahu do území, včetně vyhodnocení dopadů na krajinný ráz, kvalitu života obyvatel, veřejné zdraví, majetková práva a charakter venkovského prostředí. Dále navrhují prokázání, že sledovaného veřejného zájmu nelze dosáhnout jiným, méně konfliktním řešením s nižšími dopady na obyvatele a životní prostředí. Současně navrhují doplnění variantního řešení a vyhodnocení méně zatěžujících alternativ v souladu s principem proporcionality a minimalizace zásahů do práv obyvatel. Pro případ, že proporcionalita zásahu a nezbytnost navrženého řešení nebudou spolehlivě prokázány, navrhují vypuštění všech akceleračních oblastí AOV24 + AOV47 + AOV48 + AOV49 + AOV50 a souvisejících územních opatření z návrhu Změny č. 2 Územního rozvojového plánu ČR.<br>95–99. Riziko lesních požárů a omezení možností hašení<br>AOV24 + AOV47 + AOV48 + AOV49 + AOV50 se z významné části nacházejí v lesních porostech nebo v jejich bezprostřední blízkosti. Dokumentace SEA však vůbec nehodnotí riziko vzniku a šíření lesních požárů ani dopady souvislého pásu větrných elektráren na možnosti zásahu jednotek požární ochrany a integrovaného záchranného systému. Dokumentace současně nehodnotí kumulativní dopad souvislého pásu cca 88 větrných elektráren v AOV47–AOV50 na krizové řízení a požární bezpečnost krajiny. V podmínkách probíhající klimatické změny a narůstajícího rizika sucha představuje rozsáhlá industrializace lesních hřebenů významné zvýšení požárního rizika v území. Návrh je v rozporu se zásadou prevence podle § 2900 občanského zákoníku, s požadavky zákona č. 133/1985 Sb., o požární ochraně, a s požadavkem řádného vyhodnocení rizik podle zákona č. 100/2001 Sb., o posuzování vlivů na životní prostředí. Návrh řešení: Požadují doplnění podrobného posouzení požárních rizik, možností zásahu HZS a dopadů souvislého pásu větrných elektráren na letecké hašení lesních požárů, krizové řízení a evakuaci obyvatel. Současně požadují stanovisko HZS a odborné vyhodnocení dostupnosti území pro zásahovou techniku v podmínkách rozsáhlých lesních požárů. Pro případ, že uvedená rizika nebudou spolehlivě vyloučena, požadují vypuštění akceleračních oblastí AOV24 + AOV47 + AOV48 + AOV49 + AOV50 a souvisejících územních opatření z návrhu Změny č. 2 Územního rozvojového plánu ČR.<br>100. Procesní vada – neúplné zveřejnění koordinačního výkresu<br>Proces zveřejnění návrhu Změny č. 2 ÚRP vykazuje vady, neboť koordinační výkres nebyl zveřejněn v úplné podobě a chybí zde údaje k identifikaci katastrálních parcel k přesnému určení hranice AOV. Ve zveřejněné dokumentaci absentovaly záměry FVE, přestože představují významnou součást navrhovaného využití území a mají zásadní význam pro posouzení kumulativních a synergických vlivů. Veřejnosti tak nebyla umožněna řádná orientace v návrhu ani efektivní uplatnění připomínek, čímž mohlo dojít ke zkrácení procesních práv veřejnosti. Návrh řešení: Požadujeme vypořádání této procesní vady v souladu se zásadou ochrany práv veřejnosti a transparentnosti procesu pořizování opatření obecné povahy. | |

| | | | | | | |
|---|---|---|---|---|---|---|
| | | | | | Vránek Pavel | |

| | | | | | | |
|---|---|---|---|---|---|---|
| | | | | | III. NÁZEV ZÁMĚRU<br><br>**Akcelerační oblasti na území Jihočeského kraje (okresy Jindřichův Hradec a Tábor) a Kraje Vysočina (okres Pelhřimov): AOV24 – Lodhéřov, AOV47 – Bukovec, AOV48 – Chrbonín, AOV49 – Křeč a AOV50 – Obrataň.**<br><br>IV. DOTČENÉ ÚZEMÍ<br><br>**AOV24 – Lodhéřov**<br>Rozloha plochy 3,9 km2, max. výkon 42 MW, max. počet věží 12, max. výška věží 200 m.<br>Katastrální území: Lodhéřov, Studnice u Lodhéřova a Velký Ratmírov.<br>**AOV47 – Bukovec**<br>Rozloha plochy 11,8 km2, max. výkon 115,5 MW, max. počet věží 33, max. výška věží 250 m.<br>Katastrální území: Březina u Deštné, Bořetín, Dobešov u Černovic, Drunče, Hojovice, Chválkov u Kamenice nad Lipou, Psárov, Třiklasovice a Vlkosovice.<br>**AOV48 – Chrbonín**<br>Rozloha plochy 4,9 km2, max. výkon 45,5 MW, max. počet věží 13 VTE, max. výška věží 250 m.<br>Katastrální území: Hroby, Chrbonín, Kozmice u Chýnova, Mlýny u Choustníku, Radenín a Vlčeves.<br>**AOV49 – Křeč**<br>Rozloha plochy 8,4 km2, max. výkon 84 MW, max. počet věží 24, max. výška věží 200 m.<br>Katastrální území: Bezděčín u Obrataně, Černovice u Tábora, Kozmice u Chýnova, Křeč, Nové Dvory u Pořína, Střítež u Černovic a Sudkův Důl.<br>**AOV50 – Obrataň**<br>Rozloha plochy 6,5 km2, max. výkon 63 MW, max. počet věží 18, max. výška věží 250 m.<br>Katastrální území: Bezděčín u Obrataně, Hrobská Zahrádka, Nové Dvory u Pořína, Obrataň, Pořín a Prasetín.<br><br>V. STANOVISKO<br><br>**S návrhem Územního opatření k AOV24 – Lodhéřov, AOV47 – Bukovec, AOV48 – Chrbonín, AOV49 – Křeč a AOV50 – Obrataň (UO) zásadně nesouhlasím a požaduji jejich vyřazení ze Změny č. 2 Územního rozvojového plánu ČR, případně jejich zásadní přepracování. Návrh vykazuje závažné nedostatky z hlediska zákonnosti, ochrany životního prostředí, ochrany veřejného zdraví i ochrany práv obyvatel dotčeného území.**<br><br>Návrh akceleračních oblastí AOV24 – Lodhéřov, AOV47 – Bukovec, AOV48 – Chrbonín, AOV49 – Křeč a AOV50 je v rozporu s principem předběžné opatrnosti, požadavky na ochranu veřejného zdraví, ochranu přírody a krajiny, ochranu vodních zdrojů i se zásadou proporcionality zásahu do území. Současně nebyly dostatečně vyhodnoceny kumulativní a synergické vlivy souběhu | |

| | | | | | | |
|---|---|---|---|---|---|---|
| | | | | | akceleračních oblastí AOV47 – Bukovec, AOV48 – Chrbonín, AOV49 – Křeč a AOV50 – Obrataň a zamýšlené stavby větrných elektráren (VTE) při naplnění stanovených limitů (zejména výška a množství).<br><br>Dokumentace SEA (SEA) a UO v předložené podobě není dostatečně odůvodněná, neobsahuje konkrétní odborné podklady a v řadě oblastí odkládá podstatné posouzení vlivů až do budoucích navazujících řízení. Návrh je proto nepřezkoumatelný a v rozporu s právními předpisy České republiky i Evropské unie. Současně může mít závažné dopady na krajinný ráz, biodiverzitu, vodní poměry, kulturně-historické hodnoty území i kvalitu života obyvatel.<br><br>Požaduji proto především vypuštění akceleračních oblastí AOV24 – Lodhéřov, AOV47 – Bukovec, AOV48 – Chrbonín, AOV49 – Křeč a AOV50 – Obrataň a souvisejícího územního opatření z návrhu Změny č. 2 Územního rozvojového plánu ČR. Pro případ, že tomuto požadavku nebude vyhověno, požaduji zásadní přepracování návrhu, zejména doplnění plného vyhodnocení kumulativních vlivů, ochrany veřejného zdraví, ochrany PUPFL, vlivů na soustavu Natura 2000, chráněné živočichy, krajinný ráz, vodní zdroje a majetková práva obyvatel. Současně žádám, aby všechny připomínky byly řádně a individuálně vypořádány v souladu se zákonem, včetně konkrétního a přezkoumatelného odůvodnění způsobu jejich vypořádání.<br><br>**VI. PŘIPOMÍNKY K AKCELERAČNÍM OBLASTEM AOV24, AOV47, AOV48, AOV49 a AOV50**<br><br>**PŘIPOMÍNKY K AKCELERAČNÍ OBLASTI AOV24 – LODHÉŘOV**<br><br>1. Nesprávně zjištěný skutkový stav – ochranná pásma vodních zdrojů, rozpor s ochranou vod<br>Dokumentace SEA nesprávně uvádí, že se v území nenacházejí ochranná pásma vodních zdrojů, přestože v území existuje ochranné pásmo evidenčního čísla 00242303 – Přehrův Žďár podzemní S1, S2. Současně není zohledněna závislost obyvatel na individuálních studních. Obec Lodhéřov a zejména místní část Studnice se dlouhodobě potýkají s nedostatkem pitné vody ve studních a s omezeným zásobováním obyvatel pitnou vodou. Dále návrh ignoruje toky, povrchové vody a prameniště v AOV. Nejsou dostatečně stanoveny limity zakládání VTE. Je ignorován vliv výstavby a trvání základů VTE na podzemní vody a místní horninové prostředí. Návrh je v rozporu s § 3 zákona č. 500/2004 Sb., správní řád, a se zákonem č. 254/2001 Sb., vodní zákon. Návrh řešení: Požaduji vypuštění akcelerační oblasti AOV24 – Lodhéřov a souvisejícího územního opatření z návrhu Změny č. 2 Územního rozvojového plánu ČR.<br>2. Rozpor s ochranou zemědělského půdního fondu (ZPF)<br>Zemědělský půdní fond tvoří přibližně 70 % území AOV24. Dokumentace připouští zábor půd I. třídy ochrany v rozsahu 0,08 ha a II. třídy ochrany v rozsahu 0,59 ha, přesto vliv označuje pouze za „mírně negativní". Návrh bagatelizuje rozsah výstavby VTE a její dopady, neřeší nebezpečí eroze půd, a nedostatečně hodnotí možnost poškození meliorací včetně nezjištění jejich rozsahu. Návrh je v rozporu se zákonem č. 334/1992 Sb., o ochraně zemědělského půdního fondu, který stanoví zvýšenou ochranu nejbonitnějších půd. Návrh řešení: Požaduji vypuštění akcelerační oblasti AOV24 – Lodhéřov a souvisejícího územního opatření z návrhu Změny č. 2 Územního rozvojového plánu ČR.<br>3. Rozpor s ochranou lesa (PUPFL)<br>Pozemky určené k plnění funkcí lesa (PUPFL) tvoří přibližně 30 % území AOV24, tedy téměř třetinu celé oblasti. Dokumentace značně podceňuje a nehodnotí rozsah zásahů spojených s výstavbou VTE a to přístupových komunikací, manipulačních ploch a nutnou související likvidací a fragmentací lesních porostů a jejich vliv na migrační prostupnost živočichů. Návrh je v rozporu se zákonem č. 289/1995 Sb., lesní zákon, a neprokazuje existenci převažujícího veřejného zájmu. Návrh řešení: Požaduji vypuštění akcelerační oblasti AOV24 – Lodhéřov a souvisejícího územního opatření z návrhu Změny č. 2 Územního rozvojového plánu ČR.<br>4. Nedostatečná ochrana přírody a biodiverzity<br>SEA sama uvádí výskyt citlivých druhů ptáků a netopýrů, například čápa černého, motáka pochopa, motáka pilicha, krkavce velkého nebo netopýra rezavého. Nebyly však dostatečně vyhodnoceny migrační trasy ani možné dopady na CHKO Třeboňsko. Chybí potvrzený výskyt orla mořského a čápa černého. V oblasti nebyl vyhotoven ornitologický výzkum. Posouzení pro SEA trvalo jen 5 měsíců a není proto dostatečné. SEA a UO stanoví zcela nedostatečná opatření na ochranu netopýrů a ptáků. Postup je v rozporu se zákonem č. 114/1992 Sb., o ochraně přírody a krajiny. Návrh řešení: Požaduji vyhotovení celoročního ornitologického a chiropterologického průzkumu, včetně vyhodnocení migračních tras ptáků a netopýrů, kumulativních vlivů a dopadů na CHKO Třeboňsko. Současně požaduji doplnění biologických průzkumů o výskyt zvláště chráněných druhů, zejména orla mořského a čápa černého, a následné nové vyhodnocení vlivů v rámci SEA. Pro případ, že uvedené nedostatky nebudou řádně odstraněny, požaduji vypuštění akcelerační oblasti AOV24 – Lodhéřov a souvisejícího územního opatření z návrhu Změny č. 2 Územního rozvojového plánu ČR.<br>5. Nedostatečné posouzení vlivů na veřejné zdraví<br>Dokumentace neobsahuje konkrétní akustickou studii ani posouzení infrazvuku, amplitudové modulace, vibrací a stroboskopického efektu a současně nehodnotí celkové zatížení území z hlediska souběhu těchto vlivů. Současně sama připouští riziko obtěžování v okrajové zástavbě Lodhéřova v noční době. Vzhledem k reliéfu kotliny, ve které Lodhéřov leží, existuje riziko odrazů a zesílení akustického tlaku. Návrh je v rozporu se zákonem č. 258/2000 Sb., o ochraně veřejného zdraví, a s nařízením vlády č. 272/2011 Sb. Návrh řešení: Požaduji zpracování detailní akustické studie a plného hodnocení zdravotních rizik (HRA), které posoudí hluk, infrazvuk, amplitudovou modulaci, stroboskopický efekt a kumulativní vlivy větrných elektráren na obyvatele Lodhéřova a okolních sídel, a to včetně noční doby. Současně požaduji vyhodnocení vlivu reliéfu kotliny na šíření hluku, vznik odrazů a možné zesilování akustického tlaku v zastavěném území. Dále požadují stanovení minimální odstupové vzdálenosti větrných elektráren od obytné a rekreační zástavby v rozsahu nejméně v rozsahu nejméně šestinásobku celkové výšky větrné elektrárny (6× výška VTE), nejméně však vždy 1km. Pro případ, že uvedené vlivy nebudou spolehlivě vyloučeny, požaduji vypuštění akcelerační oblasti AOV24 – Lodhéřov a souvisejícího územního opatření z návrhu Změny č. 2 Územního rozvojového plánu ČR.<br>6. Rizika pro bezpečnost, letectví a IZS<br>V území se nachází jev ÚAP 119 – Zájmové území Ministerstva obrany, který podmiňuje umisťování vysokých staveb dalším posouzením. Do území zasahuje Grid ATZ a ochranné pásmo letiště LKJH Jindřichův Hradec. Dokumentace současně nehodnotí dopady souvislého pásu VTE na zásahy vrtulníků integrovaného záchranného systému v lesním území. Postup je v rozporu se zákonem č. 49/1997 Sb., o civilním letectví, a se zákonem č. 239/2000 Sb., o integrovaném záchranném systému. Návrh řešení: Požaduji doplnění odborného posouzení vlivů akcelerační oblasti AOV24 – Lodhéřov na bezpečnost leteckého provozu, obranu státu a fungování integrovaného záchranného systému, zejména s ohledem na jev ÚAP 119 – Zájmové území Ministerstva obrany, Grid ATZ a ochranné pásmo letiště LKJH Jindřichův Hradec. Současně požaduji vyhodnocení dopadů souvislého pásu větrných elektráren na zásahy vrtulníků IZS, letecké hašení lesních požárů, zdravotnické záchranné služby a policejních vrtulníků, včetně posouzení bezpečnosti letových koridorů a omezení manévrovacích možností v lesním území. Dále požadují stanoviska Ministerstva obrany, Úřadu pro civilní letectví, Řízení letového provozu ČR a složek IZS k umístění větrných elektráren v daném území. Pro případ, že uvedené bezpečnostní a letecké vlivy nebudou spolehlivě vyloučeny, požadují vypuštění akcelerační oblasti AOV24 – Lodhéřov a souvisejícího územního opatření z návrhu Změny č. 2 Územního rozvojového plánu ČR.<br>7. Nepřiměřené zásahy do krajinného rázu | |

| | | | | | | |
|---|---|---|---|---|---|---|
| | | | | | Dokumentace sama připouští, že VTE budou novými výškovými dominantami viditelnými na velké vzdálenosti. Dotčeno může být působení kulturně-historických dominant, zejména zámku Červená Lhota a městské památkové rezervace Jindřichův Hradec, včetně významných pohledových vazeb. Chybí vizualizace dálkových pohledů a konkrétní hodnocení dopadů na kulturní a duchovní hodnoty území. Návrh je v rozporu s § 12 zákona č. 114/1992 Sb., o ochraně přírody a krajiny. Návrh řešení: Požaduji doplnění podrobného hodnocení krajinného rázu, vizualizace dálkových pohledů a vizuálních dopadů větrných elektráren na kulturně-historické dominanty území, zejména zámek Červená Lhota, městskou památkovou rezervaci Jindřichův Hradec a související pohledové osy a krajinné horizonty. Současně požaduji zpracování vizualizací z významných vyhlídkových míst, památkově chráněných území a dálkových pohledů, včetně vyhodnocení kumulativních vizuálních dopadů s dalšími záměry větrných elektráren v širším území. Dále požaduji posouzení souladu návrhu s ochranou kulturní krajiny a charakteru historického krajinného rázu podle § 12 zákona č. 114/1992 Sb., o ochraně přírody a krajiny. Pro případ, že významné negativní dopady na krajinný ráz a kulturně-historické hodnoty území nebudou společně vyloučeny, požaduji vypuštění akcelerační oblasti AOV24 – Lodhéřov a souvisejícího územního opatření z návrhu Změny č. 2 Územního rozvojového plánu ČR.<br>8. Podlimitní AOV<br>Akcelerační oblast AOV24 Lodhéřov vykazuje dle podkladů předpokládaný instalovaný výkon pouze cca 42 MW, čímž nesplňuje limit „nad 50 MW" stanovený v odůvodnění Změny č. 2 ÚRP pro vymezování akceleračních oblastí celostátního významu. Vymezení AOV24 je proto v rozporu s vlastním odůvodněním pořizovatele a postrádá zákonnou i věcnou konzistenci. Návrh řešení: Požaduji vypuštění akcelerační oblasti AOV24 – Lodhéřov a souvisejícího územního opatření z návrhu Změny č. 2 Územního rozvojového plánu ČR.<br>9. Nesouhlas obce a veřejnosti<br>Dotčená obec přijala nesouhlasné usnesení s vymezením akcelerační oblasti. Současně byla podána petice proti AOV24 s podpisy většiny místních občanů. Návrh je tak v rozporu s principem samosprávy a požadavky Aarhuské úmluvy. Návrh řešení: Požaduji vypuštění akcelerační oblasti AOV24 – Lodhéřov a souvisejícího územního opatření z návrhu Změny č. 2 Územního rozvojového plánu ČR.<br><br>**PŘIPOMÍNKY K AKCELERAČNÍ OBLASTI AOV47 – BUKOVEC**<br><br>10. Nesprávně zjištěný skutkový stav – ochranná pásma vodních zdrojů, rozpor s ochranou vod<br>Dokumentace SEA nesprávně uvádí, že se v území nenacházejí ochranná pásma vodních zdrojů, přestože v území existují ochranná pásma evidenčního čísla 00299703 – Drunče, Březina (vrt 501) a 00323810 – Hojovice (studna 5). Současně nejsou zohledněny další využívané zdroje pitné vody v Psárově a Bořetíně (zejména stávající obecní vrt o hloubce 50m a vodojem, oboje ve vzdálenosti do 300m od hranice AOV47, dtto plánovaný obecní vrt a přívod k vodojemu) ani závislost obyvatel na individuálních studních. Dále návrh ignoruje toky, povrchové vody a prameniště v AOV. Nejsou dostatečně stanoveny limity zakládání VTE. Je ignorován vliv výstavby a trvání základů VTE na podzemní vody a místní horninové prostředí. Není zjištěn rozsah poddolovaných oblastí. Návrh je v rozporu s § 3 zákona č. 500/2004 Sb., správní řád, a se zákonem č. 254/2001 Sb., vodní zákon. Návrh řešení: Požaduji vypuštění akcelerační oblasti AOV47 – Bukovec a souvisejícího územního opatření z návrhu Změny č. 2 Územního rozvojového plánu ČR.<br>11. Rozpor s ochranou zemědělského půdního fondu (ZPF)<br>Zemědělský půdní fond tvoří přibližně 48,32 % území AOV47. Dokumentace připouští zábor půd I. třídy ochrany v rozsahu 2,31 ha a II. třídy ochrany v rozsahu 0,10 ha, přesto vliv označuje pouze za „mírně negativní". Návrh bagatelizuje rozsah výstavby VTE a její dopady, neřeší nebezpečí eroze půd, a nedostatečně hodnotí možnost poškození meliorací včetně nezjištění jejich rozsahu. Návrh je v rozporu se zákonem č. 334/1992 Sb., o ochraně zemědělského půdního fondu, který stanoví zvýšenou ochranu nejbonitnějších půd. Návrh řešení: Požaduji vypuštění akcelerační oblasti AOV47 – Bukovec a souvisejícího územního opatření z návrhu Změny č. 2 Územního rozvojového plánu ČR.<br>12. Rozpor s ochranou lesa (PUPFL)<br>Pozemky určené k plnění funkcí lesa (PUPFL) tvoří přibližně 51,58 % území AOV47, tedy více než polovinu celé oblasti. Dokumentace značně podceňuje, resp. ignoruje a nebodnotí rozsah zásahů spojených s výstavbou VTE a to přístupových komunikací, manipulačních ploch a souvisejícími nutnou likvidací a fragmentací lesních porostů a jejich vliv na migrační prostupnost živočichů. Návrh je v rozporu se zákonem č. 289/1995 Sb., lesní zákon, a neprokazuje existenci převažujícího veřejného zájmu. Návrh řešení: Požaduji vypuštění akcelerační oblasti AOV47 – Bukovec a souvisejícího územního opatření z návrhu Změny č. 2 Územního rozvojového plánu ČR.<br>13. Nedostatečná ochrana přírody a biodiverzity<br>V blízkém okolí AOV 47 se nachází řada chráněných oblastí, dokumentace nezmiňuje PP Hučský potok (vzdálenost cca 2.000 m, ochranné pásmo 330 ha), dále cenných mokřadů a prameniště, dále významný biotop u rybníka Táta pobíží hranice AOV. SEA sama uvádí výskyt citlivých druhů ptáků a netopýrů, například motáka pilicha, datla černého nebo netopýra rezavého, a dalších druhů netopýrů, neuvádí však, že tyto výskyty jsou významné v samotné AOV, nejen v jejím blízkém okolí. Nálezy netopýrů dle ČESON jsou dle jeho evidence přímo v AOV47 (Bořetín) a dále v blízkém okolí (Předboř, Choustník, Dobešov u Černovic, Lidmaň, Těmice). Nebyly dostatečně vyhodnoceny migrační trasy ani možné dopady na EVL. Chýnovské jeskyně (CZ0314634) v rámci soustavy Natura 2000. Středem celého území prochází migrační koridory zvláště chráněných druhů velkých savců a lokální biokoridory a biocentra, viz územní plány všech obcí v AOV. Dokumentace zcela podceňuje dopady výstavby na tuto skutečnost. SEA a UO stanoví zcela nedostatečná opatření na ochranu netopýrů a ptáků. Výstavba 33 VTE povede k nárazové devastaci celého území ohledně dopravy obrovských dílů stavby, betonu, vybudování dostatečných přístupových komunikací na zalesněný střed celé AOV 47. Chybí potvrzený výskyt orla mořského, sokola stěhovavého, luňáka červeného, ledňáčka říčního, čápa černého. V oblasti nebyl vyhotoven ornitologický výzkum. Zásadním způsobem budou narušeny migrační koridory velkých savců a lokální biokoridory a biocentra. Vyskytují se chráněné druhy vachta trojlistá, pestnatec májový, skokan skřehotavý, kuňka obecná. Není dostatečná ochrana mokřadů (v UO bez ochranného pásma). V SEA je nedostatečně zjištěn rozsah mimolesní zeleně a je stanovena jeho nedostatečná ochrana. Provedeno vadné vyhodnocení vlivu na klima ze strany výstavby a provozu VTE. Posouzení pro SEA trvalo jen 5 měsíců a není proto dostatečné. Postup je v rozporu se zákonem č. 114/1992 Sb., o ochraně přírody a krajiny, a s mezinárodní dohodou EUROBATS. Návrh řešení: Požaduji vyhotovení celoročního ornitologického a chiropterologického průzkumu v rozsahu odpovídajícím metodikám Agentury ochrany přírody a krajiny ČR a doporučením dohody EUROBATS, a to minimálně po dobu jednoho celého biologického cyklu. Současně požaduji doplnění biologického hodnocení o výskyt a migrační trasy zvláště chráněných druhů, zejména orla mořského a čápa černého, včetně vyhodnocení hnízdních, potravních a migračních vazeb v širším území. Dále požadují úplné posouzení vlivů na EVL Chýnovské jeskyně (CZ0314634) a soustavu Natura 2000, včetně kumulativních vlivů více akceleračních oblastí a vyhodnocení rizik mortality ptáků a netopýrů. Pro případ, že uvedené vlivy na biodiverzitu a zvláště chráněné druhy nebudou společně vyloučeny, požaduji vypuštění akcelerační oblasti AOV47 – Bukovec a souvisejícího územního opatření z návrhu Změny č. 2 Územního rozvojového plánu ČR.<br>14. Nedostatečné posouzení vlivů na veřejné zdraví<br>Dokumentace neobsahuje konkrétní akustickou studii ani posouzení vibrací, infrazvuku, amplitudové modulace a stroboskopického efektu, v tomto směru je zcela bez odůvodnění a současně nehodnotí celkové zatížení území z hlediska souběhu těchto vlivů. Dokumentace uvádí, že se předpokládá ve vzdálenosti 500m hluková hladina 37dB na 1 VTE, přičemž toto tvrzení není podloženo žádnou studií (takto vysoké a rozměrné VTE se v ČR ani nenacházejí) ani bližším zdůvodněním a nebere vůbec v úvahu kumulaci více zdrojů hluku – více VTE a ani sílu větru a specifický způsob měření u VTE. Současně sama připouští, že některé obytné objekty se nacházejí ve vzdálenostech kratších než 500 m od hranice AOV47. Řada obytných objektů se způsobem využití rodinný dům je blíže než 500 m k hranici AOV 47, jde konkrétně o tyto obytné objekty v: k.ú. Bořetín č.p.: [ ] k.ú. Dobešov ( Cihelny ) č.p. [ ] 32, 57, k.ú. Vlkosovice č.p.: [ ] k.ú. Drunče č.p.:1, 2, 3, 4, 12, 48, 40, k.ú. Březina u JH č.p.: [ ] k.ú. Třeklasovice č.p. [ ] k.ú. Psárov č.p.: [ ] k.ú. Hojovice č.p.: [ ] | |

| | | | | | | |
|---|---|---|---|---|---|---|
| | | | | | 63, 46, k.ú. Chválkov u KnL. č.p. 94, 14, Rutov č.p.: 62, 68, 60. Návrh je v rozporu se zákonem č. 258/2000 Sb., o ochraně veřejného zdraví, a s nařízením vlády č. 272/2011 Sb. Sama vzdálenost 500m je z hlediska ochrany veřejného zdraví naprosto nedostatečná. Samotná výstavba dále velmi výrazným způsobem zatíží hlukem, prašností, blokováním dopravy celé území, jedná se o tisíce m3 betonu apod. Návrh řešení: Požadují zpracování detailní akustické studie a plného hodnocení zdravotních rizik (HRA), které posoudí hluk, infrazvuk, amplitudovou modulaci, stroboskopický efekt a kumulativní vlivy větrných elektráren na obyvatele, a to včetně noční doby. Současně požadují vyhodnocení vlivu reliéfu krajiny na šíření hluku, vznik odrazů a možné zesilování akustického tlaku v zastavěném území. Dále požadují stanovení minimální odstupové vzdálenosti větrných elektráren od obytné a rekreační zástavby v rozsahu nejméně šestinásobku celkové výšky větrné elektrárny (6× výška VTE), nejméně však vždy 1km. Pro případ, že uvedené vlivy nebudou spolehlivě vyloučeny, požadují vypuštění akcelerační oblasti AOV47 – Bukovec a souvisejícího územního opatření z návrhu Změny č. 2 Územního rozvojového plánu ČR.<br>15. Nepřiměřené zásahy do krajinného rázu<br>Dokumentace sama připouští, že VTE budou novými výškovými dominantami viditelnými na velké vzdálenosti a připouští negativní vliv na krajinný ráz, byť naprosto neadekvátně vyhodnocený. Sama připouští, že dotčeno může být působení kulturně-historických dominant, zejména hradu Choustník, hradu Kámen a zámku Červená Lhota, významné kostely, památník v Mnichu, sakrální stavby a výletní místa, včetně významných pohledových vazeb, mnohé z nich jsou navíc do 1000m vzdáleny od hranice AOV47 a to zejména archeologické a kulturní památky v Mnichu, Hojovicích, Bořetíně (Mostkova kaplička na hranicích AOV47) a Druních (např. slovanské pohřebiště na hranicích AOV47). Navrhovaná opatření v dokumentaci na zmírnění negativního vlivu jsou zcela nesmyslná a nedostatečná (zachování údajných pohledových os, barva doprovodných staveb VTE, „hnízda" VTE) a odporují i ostatním částem dokumentace (odstupové vzdálenosti mezi VTE, přípustná hustota VTE v AOV). Např. hrad Choustník a stejnojmenný kopec je viditelný prakticky odevšad. Žádné pohledové osy ani zhavření věží zničení krajinného rázu neodvrátí. Plánované stavby VTE jsou při svém plánovaném množství (cca 88 věží ve všech 4 AOV47-50 ) a při limitní výšce 250m tak gigantické (chladicí věže JETE mají 155 m), že při běžném převýšení zdejších kopců nad zdejší mírně zvlněnou krajinu cca 100-150m ji naprosto pohledově ovládnou, obzvlášť budou-li stát na nejvyšších bodech plánovaných AOV (což je pro investory žádoucí). Dokumentace nehodnotí kumulovaný vliv všech 4 AOV47-50, chybí vizualizace dálkových pohledů a konkrétní hodnocení dopadů na kulturní a duchovní hodnoty území. Omezení výšky VTE na 250m a prezentace tohoto omezení jako zmírňujícího opatření dle SEA a ÚO, přičemž právě tato výška je základní příčinou zničení místního krajinného rázu, je absurdní. Návrh je v naprostém rozporu s § 12 zákona č. 114/1992 Sb., o ochraně přírody a krajiny a dopad na krajinný ráz je silně negativní. Návrh řešení: Navrhuji doplnění podrobného hodnocení krajinného rázu, vizualizace dálkových pohledů a kumulativních vizuálních dopadů větrných elektráren v širším území, a to zejména ve vztahu k hradu Choustník, hradu Kámen, zámku Červená Lhota a dalším kulturně-historickým dominantám. Dále navrhuji zpracování realistických vizualizací z významných vyhlídkových míst, obcí, kulturních památek a krajinných horizontů, včetně posouzení souběhu akceleračních oblastí AOV47–AOV50. Současně navrhuji vyhodnocení vlivů na charakter historické kulturní krajiny, dálkové pohledové osy a krajinné dominanty podle § 12 zákona č. 114/1992 Sb., o ochraně přírody a krajiny. Pro případ, že významné negativní dopady na krajinný ráz a kulturně-historické hodnoty území nebudou spolehlivě vyloučeny, navrhuji vypuštění akcelerační oblasti AOV47 – Bukovec a souvisejícího územního opatření z návrhu Změny č. 2 Územního rozvojového plánu ČR.<br><br>**PŘIPOMÍNKY K AKCELERAČNÍ OBLASTI AOV48 – CHRBONÍN**<br><br>16. Nesprávný skutkový stav – vodní zdroje a hydrogeologické poměry<br>Dokumentace SEA nesprávně uvádí, že se v území nenacházejí ochranná pásma vodních zdrojů, přestože v území existují ochranná pásma evidenčních čísel 00306203 – Chrbonín studny 1, 2, 00222503 – Terezín studny S1, S2, S3 a 00444603 – Radenín studny S1, S2, S3. Současně však vůbec nezohledňuje obecní a individuální studny v lokalitách Vlčerves a Lišky, které slouží k zásobování obyvatel pitnou vodou. Dále návrh ignoruje toky, povrchové vody a prameniště v AOV. Nejsou dostatečně stanoveny limity zakládání VTE. Je ignorován vliv výstavby a trvání základů VTE na podzemní vody a místní horninové prostředí. Návrh je v rozporu s § 3 zákona č. 500/2004 Sb., správní řád, a se zákonem č. 254/2001 Sb., vodní zákon. Návrh řešení: Požadují vypuštění akcelerační oblasti AOV48 – Chrbonín a souvisejícího územního opatření z návrhu Změny č. 2 Územního rozvojového plánu ČR.<br>17. Rozpor s ochranou zemědělského půdního fondu (ZPF)<br>Zemědělský půdní fond tvoří přibližně 52 % území AOV48. Dokumentace připouští zábor půd I. třídy ochrany v rozsahu 0,81 ha a II. třídy ochrany v rozsahu 0,11 ha, přesto vliv označuje pouze za „mírně negativní". Návrh bagatelizuje rozsah výstavby VTE a její dopady, neřeší nebezpečí eroze půd, a nedostatečně hodnotí možnost poškození meliorací včetně nezjištění jejich rozsahu. Návrh je v rozporu se zákonem č. 334/1992 Sb., o ochraně zemědělského půdního fondu, který stanoví zvýšenou ochranu nejbonitnějších půd. Návrh řešení: Požadují vypuštění akcelerační oblasti AOV48 – Chrbonín a souvisejícího územního opatření z návrhu Změny č. 2 Územního rozvojového plánu ČR.<br>18. Rozpor s ochranou lesa (PUPFL)<br>Pozemky určené k plnění funkcí lesa (PUPFL) tvoří přibližně 48 % území AOV48. Dokumentace značně podceňuje, resp. ignoruje a nehodnotí rozsah zásahů spojených s výstavbou VTE a to přístupových komunikací, manipulačních ploch a související nutnou likvidaci a fragmentaci lesních porostů a jejich vliv na migrační prostupnost živočichů. Návrh je v rozporu se zákonem č. 289/1995 Sb., lesní zákon, a neprokazuje existenci převažujícího veřejného zájmu. Návrh řešení: Požadují vypuštění akcelerační oblasti AOV48 – Chrbonín a souvisejícího územního opatření z návrhu Změny č. 2 Územního rozvojového plánu ČR.<br>19. Nedostatečná ochrana přírody a biodiverzity<br>SEA sama uvádí výskyt citlivých druhů ptáků, například huňáka červeného, káně lesní, sluka lesní, křepelka polní, být rudý. Biologické hodnocení neobsahuje vliv na hnízdiště orla mořského ve Mlýnech. A dále dokumentace uvádí výskyt netopýrů, např. netopýr rezavý, nyroměný, parkový a nejmenší. Nebyly však dostatečně vyhodnoceny migrační trasy a vazby na významné zimoviště EVL Chýnovská jeskyně (CZ0314634) v rámci Natura 2000. V blízkém okolí AOV se nachází řada chráněných oblastí, které dokumentace nezmiňuje, dále cenných mokřadů a prameniště. Územím prochází migrační koridory zvláště chráněných druhů velkých savců a lokální biokoridory a biocentra, viz územní plán obce. Dokumentace zcela podceňuje dopady výstavby na tuto skutečnost. SEA a ÚO stanoví zcela nedostatečná opatření na ochranu netopýrů a ptáků. Výstavba všech v ÚO připuštěných VTE povede k naprosté devastaci celého území obledně dopravy obrovských dílů stavby, betonu, vybudování dostatečných přístupových komunikací. V oblasti nebyl vyhotoven ornitologický výzkum. Zásadním způsobem budou narušeny migrační koridory velkých savců a lokální biokoridory a biocentra. Vyskytují se chráněné druhy rostlin a živočichů neuvedené v SEA. Není dostatečná ochrana mokřadů (v UO bez ochranného pásma). V SEA je nedostatečně zjištěn rozsah mimolesní zeleně a je stanovena jeho nedostatečná ochrana. Provedeno vadné vyhodnocení vlivu na klima ze strany výstavby a provozu VTE. Návrh je v rozporu se zákonem č. 114/1992 Sb., o ochraně přírody a krajiny, s § 45i téhož zákona a s dohodou EUROBATS. Návrh řešení: Požadují vyhotovení celoročního ornitologického a chiropterologického průzkumu v rozsahu odpovídajícím metodikám Agentury ochrany přírody a krajiny ČR a doporučením dohody EUROBATS, a to minimálně po dobu jednoho celého biologického cyklu. Současně požadují doplnění biologického hodnocení o výskyt a migrační trasy zvláště chráněných druhů, zejména orla mořského a čápa černého, včetně vyhodnocení hnízdních, potravních a migračních vazeb v širším území. Dále požadují úplné posouzení vlivů na EVL Chýnovské jeskyně (CZ0314634) a soustavu Natura 2000, včetně kumulativních vlivů více akceleračních oblastí a vyhodnocení rizik mortality ptáků a netopýrů. Pro případ, že uvedené vlivy na biodiverzitu a zvláště chráněné druhy nebudou spolehlivě vyloučeny, požadují vypuštění akcelerační oblasti AOV48 – Chrbonín a souvisejícího územního opatření z návrhu Změny č. 2 Územního rozvojového plánu ČR.<br>20. Nepřiměřené zásahy do krajinného rázu | |

| | | | | | | |
|---|---|---|---|---|---|---|
| | | | | | Dokumentace sama připouští, že VTE budou novými dominantami viditelnými na velké vzdálenosti a mohou narušit pohledové vazby na zámek Radenín, hrobku Latourů a kostel sv. Markéty, dále Sudkův Důl s tvrzí, hrad Choustník a hrad Kámen a výrazné horizonty Blaníku a Svidníku. Současně nejsou dostatečně vyhodnoceny dopady na poutní místo Svatá Anna, krajinné oblasti Pacovsko a Táborsko-Soběslavsko ani na pohledové horizonty Josafatského údolí. Návrh je v rozporu s § 12 zákona č. 114/1992 Sb., o ochraně přírody a krajiny. Návrh řešení: Navrhuji doplnění podrobného hodnocení krajinného rázu, dálkových pohledů a kumulativních vizuálních dopadů větrných elektráren v širším území, zejména ve vztahu k zámku Radenín, hrobce Latourů, kostelu sv. Markéty, tvrzi Sudkův Důl, hradu Choustník, hradu Kámen a významným krajinným horizontům Blaníku a Svidníku. Dále navrhuji zpracování realistických vizualizací z obcí, vyhlídkových míst, kulturních památek a pohledových os, včetně vyhodnocení souběhu akceleračních oblastí AOV47–AOV50 a jejich společného vlivu na charakter historické kulturní krajiny. Současně navrhuji doplnění posouzení vlivů na poutní místo Svatá Anna, krajinné oblasti Pacovsko a Táborsko-Soběslavsko a pohledové horizonty Josafatského údolí podle § 12 zákona č. 114/1992 Sb., o ochraně přírody a krajiny. Pro případ, že významné negativní dopady na krajinný ráz a kulturně-historické hodnoty území nebudou spolehlivě vyloučeny, navrhuji vypuštění akcelerační oblasti AOV48 – Chrbonín a souvisejícího územního opatření z návrhu Změny č. 2 Územního rozvojového plánu ČR.<br>21. Podlimitní AOV<br>Akcelerační oblast AOV48 Chrbonín vykazuje dle podkladů předpokládaný instalovaný výkon pouze cca 45,5 MW, čímž nesplňuje limit „nad 50 MW" stanovený v odůvodnění Změny č. 2 ÚRP pro vymezování akceleračních oblastí celostátního významu. Vymezení AOV48 je proto v rozporu s vlastním odůvodněním pořizovatele a postrádá zákonnou i věcnou konzistenci. Návrh řešení: Požaduji vypuštění akcelerační oblasti AOV48 – Chrbonín a souvisejícího územního opatření z návrhu Změny č. 2 Územního rozvojového plánu ČR.<br>22. Chráněný receptor – Dětský domov Radenín<br>V bezprostřední blízkosti hranice akcelerační oblasti AOV48 – Chrbonín, přibližně ve vzdálenosti 500 m, se nachází Dětský domov Radenín, který představuje chráněný receptor ve smyslu nařízení vlády č. 272/2011 Sb., o ochraně zdraví před nepříznivými účinky hluku a vibrací. Jedná se o zařízení určené pro děti a mladistvé, tedy zvláště citlivou skupinu obyvatelstva, u níž je nutné posuzovat zdravotní dopady s maximální mírou opatrnosti. Dokumentace SEA neobsahuje konkrétní posouzení vlivů na tento chráněný receptor, zejména z hlediska hluku, infrazvuku, vibrací, amplitudové modulace a stroboskopického efektu (flicker efektu). V navazujících řízeních EIA proto musí být zpracováno plné hodnocení zdravotních rizik (HRA – Health Risk Assessment) a detailní akustické posouzení, které prokáže, že provozem větrných elektráren nedojde k nepříznivému ovlivnění zdraví a kvality života dětí umístěných v zařízení. Návrh řešení: Požaduji vypuštění akcelerační oblasti AOV48 – Chrbonín a souvisejícího územního opatření z návrhu Změny č. 2 Územního rozvojového plánu ČR.<br><br>**PŘIPOMÍNKY K AKCELERAČNÍ OBLASTI AOV49 – KŘEČ**<br><br>23. Nesprávný skutkový stav – vodní zdroje a hydrogeologické poměry<br>Dokumentace SEA nesprávně tvrdí, že se v území nenacházejí ochranná pásma vodních zdrojů, a z toho dovozuje zanedbatelné vlivy na vody. Současně však věcně nezohledňuje obecní a individuální studny v lokalitách Křeč, Kozmice – Za Petrovým, Černovice – V Padělkách, Vlčeves – Liščy a Svatá Anna, které slouží k zásobování obyvatel pitnou vodou. Dále návrh ignoruje toky, povrchové vody a prameniště v AOV. Nejsou dostatečně stanoveny limity zakládání VTE. Je ignorován vliv výstavby a trvání základů VTE na podzemní vody a místní hydrinové prostředí. Návrh je v rozporu s § 3 zákona č. 500/2004 Sb., správní řád, a se zákonem č. 254/2001 Sb., vodní zákon. Návrh řešení: Požadují vypuštění akcelerační oblasti AOV49 – Křeč a souvisejícího územního opatření z návrhu Změny č. 2 Územního rozvojového plánu ČR.<br>24. Rozpor s ochranou zemědělského půdního fondu (ZPF)<br>Zemědělský půdní fond tvoří přibližně 78 % území AOV49. Dokumentace připouští zábor půd I. třídy ochrany v rozsahu 2,45 ha a II. třídy ochrany v rozsahu 0,27 ha, přesto vliv označuje pouze za „mírně negativní". Návrh bagatelizuje rozsah výstavby VTE a její dopady, neřeší nebezpečí eroze půd, a nedostatečně hodnotí možnost poškození meliorací včetně nezjištění jejich rozsahu. Návrh je v rozporu se zákonem č. 334/1992 Sb., o ochraně zemědělského půdního fondu, který stanoví zvýšenou ochranu nejbonitnějších půd. Návrh řešení: Požadují vypuštění akcelerační oblasti AOV49 – Křeč a souvisejícího územního opatření z návrhu Změny č. 2 Územního rozvojového plánu ČR.<br>25. Rozpor s ochranou lesa (PUPFL)<br>Pozemky určené k plnění funkcí lesa (PUPFL) tvoří přibližně 22 % území AOV49. Dokumentace značně podceňuje, resp. ignoruje a nehodnotí rozsah zásahů spojených s výstavbou VTE a to přístupových komunikací, manipulačních ploch a související nutnou likvidaci a fragmentaci lesních porostů a jejich vliv na migrační prostupnost živočichů. Návrh je v rozporu se zákonem č. 289/1995 Sb., lesní zákon, a neprokazuje existenci převažujícího veřejného zájmu. Návrh řešení: Požaduji vypuštění akcelerační oblasti AOV49 – Křeč a souvisejícího územního opatření z návrhu Změny č. 2 Územního rozvojového plánu ČR.<br>26. Nedostatečná ochrana přírody a biodiverzity<br>SEA sama uvádí výskyt citlivých druhů ptáků a netopýrů, například krkavce velkého, motáka pochopa, čápa černého či netopýra rezavého. Biologické hodnocení neobsahuje vliv na hnízdiště orla mořského ve Mlýnech. Nebyly však dostatečně vyhodnoceny migrační trasy ani vazby na EVL Chýnovská jeskyně (CZ0314634) v rámci Natura 2000. V blízkém okolí AOV se nachází řada chráněných oblastí, které dokumentace nezmiňuje, dále cenných mokřadů a prameniš'. Územím prochází migrační koridory zvláště chráněných druhů velkých savců a lokální biokoridory a biocentra, viz územní plán obce. Dokumentace zcela podceňuje dopady výstavby na tuto skutečnost. SEA a UO stanoví zcela nedostatečná opatření na ochranu netopýrů a ptáků. Výstavba všech UO připouštěných VTE povede k naprosté devastaci celého území obledně dopravy obrovských dílů stavby, betonu, vybudování dostatečných přístupových komunikací. V oblasti nebyl vyhotoven ornitologický výzkum. Zásadním způsobem budou narušeny migrační koridory velkých savců a lokální biokoridory a biocentra. Vyskytují se chráněné druhy rostlin a živočichů neuvedené v SEA. Není dostatečná ochrana mokřadů (v UO bez ochranného pásma). V SEA je nedostatečně zjištěn rozsah mimolesní zeleně a je stanovena jeho nedostatečná ochrana. Provedeno vadné vyhodnocení vlivu na klima ze strany výstavby a provozu VTE. Návrh je v rozporu se zákonem č. 114/1992 Sb., o ochraně přírody a krajiny, s § 45i těhož zákona a s dohodou EUROBATS. Návrh řešení: Požaduji vyhotovení celoročního ornitologického a chiropterologického průzkumu v rozsahu odpovídajícím metodikám Agentury ochrany přírody a krajiny ČR a doporučením dohody EUROBATS, a to minimálně po dobu jednoho celého biologického cyklu. Současně požaduji doplnění biologického hodnocení o výskyt a migrační trasy zvláště chráněných druhů, zejména orla mořského a čápa černého, včetně vyhodnocení hnízdních, potravních a migračních vazeb v širším území. Dále požadují úplné posouzení vlivů na EVL Chýnovské jeskyně (CZ0314634) a soustavu Natura 2000, včetně kumulativních vlivů více akceleračních oblastí a vyhodnocení rizik mortality ptáků a netopýrů. Pro případ, že uvedené vlivy na biodiverzitu a zvláště chráněné druhy nebudou spolehlivě vyloučeny, požaduji vypuštění akcelerační oblasti AOV49 – Křeč a souvisejícího územního opatření z návrhu Změny č. 2 Územního rozvojového plánu ČR.<br>27. Nepřiměřené zásahy do krajinného rázu<br>Dokumentace sama připouští, že VTE budou novými dominantami viditelnými na velké vzdálenosti a mohou narušit pohledové osy na kostel sv. Jakuba Většího ve Křeči, hrad Choustník či historickou krajinu Sudkova Dolu. Současně nejsou dostatečně vyhodnoceny dopady na poutní místo Svatá Anna ani na tzv. Černovické vyhlídky. Obec Křeč je obklíčena z více stran v odstupové vzdálenosti 500 m. Dokumentace nehodnotí kumulovaný vliv všech 4 AOV47-50, chybí vizualizace dálkových pohledů a konkrétní hodnocení dopadů na kulturní a duchovní hodnoty území. Omezení výšky VTE na 250m a prezentace tohoto omezení jako zmírňujícího opatření dle SEA a UO, přičemž právě tato výška je základní příčinou zničení místního krajinného rázu, je absurdní. Návrh je v rozporu s § 12 zákona č. 114/1992 Sb., o ochraně přírody a krajiny. | |

| | | | | | | |
|---|---|---|---|---|---|---|
| | | | | | Návrh řešení: Požaduji doplnění podrobného hodnocení krajinného rázu, dálkových pohledů a kumulativních vizuálních dopadů větrných elektráren v širším území, zejména ve vztahu ke kostelu sv. Jakuba Většího ve Křeči, hradu Choustník, historické krajině Sudkova Dolu, poutnímu místu Svatá Anna a tzv. Černovickým vyhlídkám. Současně požaduji zpracování realistických vizualizací z obcí, významných vyhlídkových míst, kulturních památek a krajinných horizontů, včetně vyhodnocení souběhu akceleračních oblastí AOV47–AOV50 a jejich společného vlivu na charakter historické kulturní krajiny. Dále požaduji doplnění posouzení vlivů na pohledové osy, krajinné dominanty a dálkové horizonty podle § 12 zákona č. 114/1992 Sb., o ochraně přírody a krajiny. Pro případ, že významné negativní dopady na krajinný ráz a kulturně-historické hodnoty území nebudou spolehlivě vyloučeny, požaduji vypuštění akcelerační oblasti AOV49 – Křeč a souvisejícího územního opatření z návrhu Změny č. 2 Územního rozvojového plánu ČR.<br><br>**PŘIPOMÍNKY K AKCELERAČNÍ OBLASTI AOV50 – OBRATAŇ**<br><br>28. Nesprávný skutkový stav – vodní zdroje a hydrogeologické poměry<br>Dokumentace SEA nesprávně uvádí, že se v území nenacházejí ochranná pásma vodních zdrojů, přestože v území existují ochranná pásma evidenčních čísel 00200410 – Obrataň podzemní zdroj a 00206610 – Obrataň podzemní zdroj. Současně nejsou zohledněny studny obce Pořín v lokalitě Pinach ani závislost obyvatel okolních obcí na individuálních studních. Dále návrh ignoruje toky, povrchové vody a prameniště v AOV. Nejsou dostatečně stanoveny limity zakládání VTE. Je ignorován vliv výstavby a trvání základů VTE na podzemní vody a místní horninové prostředí. Návrh je v rozporu s § 3 zákona č. 500/2004 Sb., správní řád, a se zákonem č. 254/2001 Sb., vodní zákon. Návrh řešení: Požaduji vypuštění akceleračních oblastí AOV50 – Obrataň a souvisejícího územního opatření z návrhu Změny č. 2 Územního rozvojového plánu ČR.<br>29. Rozpor s ochranou zemědělského půdního fondu (ZPF)<br>Zemědělský půdní food tvoří přibližně 63,43 % území AOV50. Dokumentace připouští zábor půd I. třídy ochrany v rozsahu 1,38 ha a II. třídy ochrany v rozsahu 0,07 ha, přesto vliv označuje pouze za „mírně negativní". Návrh bagatelizuje rozsah výstavby VTE a její dopady, neřeší nebezpečí eroze půd, a nedostatečně hodnotí možnost polkození meliorací včetně nezjištění jejich rozsahu. Návrh je v rozporu se zákonem č. 334/1992 Sb., o ochraně zemědělského půdního fondu, který stanoví zvýšenou ochranu nejbonitnějších půd. Návrh řešení: Požaduji vypuštění akcelerační oblasti AOV50 – Obrataň a souvisejícího územního opatření z návrhu Změny č. 2 Územního rozvojového plánu ČR.<br>30. Rozpor s ochranou lesa (PUPFL)<br>Pozemky určené k plnění funkci lesa (PUPFL) tvoří přibližně 35,29 % území AOV50. Dokumentace značně podceňuje, resp. ignoruje a nebodnotí rozsah zásahů spojených s výstavbou VTE a to přístupových komunikací, manipulačních ploch a související nutnou likvidaci a fragmentaci lesních porostů a jejich vliv na migrační prostupnost živočichů. Návrh je v rozporu se zákonem č. 289/1995 Sb., lesní zákon, a nepreukazuje existenci převažujícího veřejného zájmu. Návrh řešení: Požadují vypuštění akcelerační oblasti AOV50 – Obrataň a souvisejícího územního opatření z návrhu Změny č. 2 Územního rozvojového plánu ČR.<br>31. Nedostatečná ochrana přírody a biodiverzity<br>SEA sama uvádí výskyt citlivých druhů ptáků a netopýrů, například luňáka červeného, motáka pilicha, krkavce velkého a netopýra rezavého. Nebyly však dostatečně vyhodnoceny migrační trasy, nadregionální biokoridor Čunkovský potok – Pařezitý, Roštejn ani vazby na EVL Chýnovská jeskyně (CZ0314634) v rámci Natura 2000. V blízkém okolí AOV se nachází řada chráněných oblastí, které dokumentace nezmiňuje, dále cenných mokřadů a prameniště. Územím prochází migrační koridory zvláště chráněných druhů velkých savců a lokální biokoridory a biocentra, viz územní plán obce. Dokumentace zcela podceňuje dopady výstavby na tuto skutečnost. SEA a UO stanoví zcela nedostatečná opatření na ochranu netopýrů a ptáků. Výstavba všech UO připouštěných VTE povede k naprosté devastaci celého území ohledně dopravy obrovských dílů stavby, betonu, vybudování dostatečných přístupových komunikací. V oblasti nebyl vyhotoven ornitologický výzkum. Zásadním způsobem budou narušeny migrační koridory velkých savců a lokální biokoridory a biocentra. Vyskytují se chráněné druhy rostlin a živočichů neuvedené v SEA. Není dostatečná ochrana mokřadů (v UO bez ochranného pásma ). V SEA je nedostatečně zjištěn rozsah mimolesní zeleně a je stanovena jeho nedostatečná ochrana. Provedeno vadné vyhodnocení vlivu na klima ze strany výstavby a provozu. Návrh je v rozporu se zákonem č. 114/1992 Sb., o ochraně přírody a krajiny, s § 45i téhož zákona a s dohodou EUROBATS. Návrh řešení: Navrhuji vyhotovení celoročního ornitologického a chiropterologického průzkumu v rozsahu odpovídajícím metodikám Agentury ochrany přírody a krajiny ČR a doporučením dohody EUROBATS, a to minimálně po dobu jednoho celého biologického cyklu. Dále navrhuji doplnění biologického hodnocení o podrobné vyhodnocení migračních tras ptáků a netopýrů, včetně posouzení funkčnosti nadregionálního biokoridoru Čunkovský potok – Pařezitý – Roštejn a kumulativních vlivů více akceleračních oblastí v širším území. Současně navrhuji úplné posouzení vlivů na EVL Chýnovská jeskyně (CZ0314634) a soustavu Natura 2000 podle § 45i zákona č. 114/1992 Sb., o ochraně přírody a krajiny, včetně vyhodnocení rizik mortality ptáků a netopýrů. Pro případ, že významné negativní vlivy na biodiverzitu, migrační prostupnost krajiny a zvláště chráněné druhy nebudou spolehlivě vyloučeny, navrhuji vypuštění akcelerační oblasti AOV50 – Obrataň a souvisejícího územního opatření z návrhu Změny č. 2 Územního rozvojového plánu ČR.<br>32. Nepřiměřené zásahy do krajinného rázu<br>Dokumentace sama připouští, že VTE budou novými dominantami viditelnými na velké vzdálenosti a mohou narušit pohledové vazby na hrad Kámen, hrad Choustník, hrad Šelmberk a tvrz Sudkův Důl. Současně nejsou dostatečně vyhodnoceny dopady na krajinné oblasti Pacovsko a Táborsko-Soběslavsko ani na pohledové horizonty Josafatského údolí. Dokumentace nehodnotí kumulovaný vliv všech 4 AOV47-50, chybí vizualizace dálkových pohledů a konkrétní hodnocení dopadů na kulturní a duchovní hodnoty území. Omezení výšky VTE na 250m a prezentace tohoto omezení jako zmírňujícího opatření dle SEA a UO, přičemž právě tato výška je základní příčinou zničení místního krajinného rázu, je absurdní. Návrh je v rozporu s § 12 zákona č. 114/1992 Sb., o ochraně přírody a krajiny. Návrh řešení: Navrhuji doplnění podrobného hodnocení krajinného rázu, dálkových pohledů a kumulativních vizuálních dopadů větrných elektráren v širším území, zejména ve vztahu k hradu Kámen, hradu Choustník, hradu Šelmberk, tvrzi Sudkův Důl a významným krajinným horizontům Josafatského údolí. Dále navrhuji zpracování realistických vizualizací z obcí, vyhlídkových míst, kulturních památek a pohledových os, včetně vyhodnocení souběhu akceleračních oblastí AOV47–AOV50 a jejich společného vlivu na charakter historické kulturní krajiny. Současně navrhuji doplnění posouzení vlivů na krajinné oblasti Pacovsko a Táborsko-Soběslavsko podle § 12 zákona č. 114/1992 Sb., o ochraně přírody a krajiny, včetně vyhodnocení dopadů na dálkové pohledy a krajinné dominanty. Pro případ, že významné negativní dopady na krajinný ráz a kulturně-historické hodnoty území nebudou spolehlivě vyloučeny, navrhuji vypuštění akcelerační oblasti AOV50 – Obrataň a souvisejícího územního opatření z návrhu Změny č. 2 Územního rozvojového plánu ČR.<br><br>**PŘIPOMÍNKY K AKCELERAČNÍM OBLASTEM AOV47 + AOV48 + AOV49 + AOV50**<br><br>33–36. Absence kumulativních a synergických vlivů<br>Dokumentace nehodnotí souběžné působení akceleračních oblastí AOV47, AOV48, AOV49 a AOV50, přestože společně vytvářejí souvislý pás větrných elektráren v krajině. Chybí vyhodnocení souběhu hluku, světelného znečištění, překážkového letecktého značení, fragmentace (devastace) lesů a krajiny a souběhu s koridorem vedení V406/407 Kočín–Mírovka. Návrh je v rozporu se zák. č. 100/2001 Sb., o posuzování vlivů na životní prostředí ( zejména s § 10g ), a se směrnicí 2001/42/ES. Dále chybí vyhodnocení zablokování územního rozvoje obcí a jejich obklíčení plánovanou výstavbou. Návrh řešení: Požaduji doplnění plného kumulativního a synergického posouzení všech akceleračních oblastí | |

| | | | | | | |
|---|---|---|---|---|---|---|
| | | | | | AOV47–AOV50 včetně souběhu s koridorem V406/407 Kočín–Mírovka, případně vypuštění všech akceleračních oblastí AOV47–AOV50 a souvisejících územních opatření z návrhu Změny č. 2 Územního rozvojového plánu ČR.<br>37–40. Rizika pro bezpečnost, letectví a IZS<br>V území se nachází jev ÚAP 119 – Zájmové území Ministerstva obrany, který podmiňuje umisťování vysokých staveb dalším posouzením. UO neobsahuje vyhodnocení vlivu na letecký provoz. Dokumentace současně nehodnotí dopady souvislého pásu VTE na zásahy vrtulníků integrovaného záchranného systému v lesním území. Nalézá se zde pásmo nízkého přeletu TSA 27 a to v bezprostřední blízkosti, v k.ú. Chválkov u Knl.. dokonce v přímém dotyku. Postup je v rozporu se zákonem č. 49/1997 Sb., o civilním letectví, a se zákonem č. 239/2000 Sb., o integrovaném záchranném systému. Návrh řešení: Požaduji doplnění odborného posouzení vlivů akcelerační oblasti na bezpečnost leteckého provozu, obranu státu a fungování integrovaného záchranného systému, zejména s ohledem na jev ÚAP 119 – Zájmové území Ministerstva obrany. Dále navrhuji vyhodnocení dopadů souvislého pásu větrných elektráren na zásahy vrtulníků integrovaného záchranného systému, letecké hašení lesních požárů, zdravotnickou záchrannou službu a další složky IZS v lesním území. Současně navrhuji doplnění závazných stanovisek Ministerstva obrany, Úřadu pro civilní letectví, Řízení letového provozu ČR a složek IZS k umístění větrných elektráren v dotčeném území. Pro případ, že uvedené vlivy nebudou spolehlivě vyloučeny, požaduji vypuštění všech akceleračních oblastí AOV47–AOV50 a souvisejících územních opatření z návrhu Změny č. 2 Územního rozvojového plánu ČR.<br>41–44. Nesouhlas obcí a veřejnosti<br>Dotčené obce přijaly nesouhlasná usnesení s vymezením akceleračních oblastí. Současně proběhlo referendum ve městě Černovice, které vyjádřilo nesouhlas občanů s výstavbou VTE. V obci Radenín byla podána petice proti vymezení AOV podepsaná 251 občany. Současně byla podána petice na Jihočeský kraj a Kraj Vysočinu za všechny čtyři akcelerační oblasti AOV47–AOV50 s přibližně 3.500 podpisy, což potvrzuje zásadní nesouhlas veřejnosti i samospráv, lze shrnout, že minimálně 2/3 trvale hlášených obyvatel celé oblasti jsou proti zřízení AOV47 plus uživatelé a vlastníci nemovitostí v území. Tvorba návrhu proběhla bez účasti obcí a veřejnosti, lhůta poskytnutá k připomínkám je zcela neadekvátní. Návrh je tak v rozporu s principem samosprávy a požadavky Aarhuské úmluvy. Návrh řešení: Požaduji respektování principu samosprávy a vypuštění akceleračních oblastí AOV47–AOV50 a souvisejících územních opatření z návrhu Změny č. 2 Územního rozvojového plánu ČR.<br>**PŘIPOMÍNKY K AKCELERAČNÍM OBLASTEM AOV24 + AOV47 + AOV48 + AOV49 + AOV50**<br>45–49. Nepřezkoumatelnost návrhu<br>Návrh pracuje pouze s modelovými předpokladem umístění větrných elektráren bez konkrétního rozmístění staveb a související infrastruktury. Bez znalosti konkrétní polohy nelze objektivně vyhodnotit hluk, dopady na veřejné zdraví, krajinný ráz ani dopady na obyvatele. Vyhodnocení vlivu SEA je proto naprosto formální. Návrh je proto nepřezkoumatelný podle § 172 zákona č. 500/2004 Sb., správní řád. Návrh řešení: Požaduji doplnění variant a modelů rozmístění větrných elektráren, přístupových komunikací a souvisejíci infrastruktury, případně vypuštění všech akceleračních oblastí AOV24 + AOV47 + AOV48 + AOV49 + AOV50 a souvisejících územních opatření z návrhu Změny č. 2 Územního rozvojového plánu ČR.<br>50–54. Nepřípustné odkládání posouzení vlivů<br>Klíčové vlivy na veřejné zdraví, hluk, vibrace, flicker efekt, ptáky a netopýry nejsou posouzeny nyní, ale až v budoucích navazujících řízeních nebo v monitoringu po realizaci záměru. Tím dochází k přenesení podstatných otázek mimo fázi SEA, kdy již nebude možné ovlivnit samotné vymezení území. Postup je v rozporu se zásadou prevence a se zákonem č. 100/2001 Sb. Návrh řešení: Požaduji doplnění posouzení vlivů již ve fázi SEA, zejména v oblasti veřejného zdraví, hluku, flicker efektu a vlivů na biodiverzitu. Případně vypuštění všech akceleračních oblastí AOV24 + AOV47 + AOV48 + AOV49 + AOV50 a souvisejících územních opatření z návrhu Změny č. 2 Územního rozvojového plánu ČR.<br>55–59. Nedostatečné posouzení vlivů na veřejné zdraví<br>Dokumentace neobsahuje konkrétní akustickou studii ani posouzení infrazvuku, amplitudové modulace a stroboskopického efektu. Současně připouští obytnou nebo rekreační zástavbu ve vzdálenostech okolo 500 m od hranic AOV, přičemž ve velmi mnoha případech se zejména obytné nebo rekreační objekty nacházejí přímo na hranici akceleračních oblastí nebo ve vzdálenostech kratších než 500 m. Dokumentace současně nehodnotí kumulativní zdravotní dopady souběhu více akceleračních oblastí AOV47–AOV50 na obyvatele dotčených obcí. Návrh je v rozporu se zákonem č. 258/2000 Sb., o ochraně veřejného zdraví, a s nařízením vlády č. 272/2011 Sb. Návrh řešení: Požaduji zpracování plného hodnocení zdravotních rizik (HRA), detailní akustické studie a posouzení infrazvuku, vibrací, amplitudové modulace a flicker efektu. Současně požaduji stanovení minimální odstupové vzdálenosti větrných elektráren od zastavitelného území, obytné a rekreační zástavby v rozsahu nejméně šestinásobku celkové výšky větrné elektrárny (6× výška VTE), nejméně však vždy 1km, a to s ohledem na princip předběžné opatrnosti a ochranu veřejného zdraví. Pro případ, že uvedená odstupová vzdálenost nebude stanovena, požaduji vypuštění všech akceleračních oblastí AOV24 + AOV47 + AOV48 + AOV49 + AOV50 a souvisejících územních opatření z návrhu Změny č. 2 Územního rozvojového plánu ČR.<br>60–64. Nedostatečné odůvodnění výběru lokality<br>Dokumentace vůbec nevysvětluje, proč byla zvolena právě krajina s velmi vysokým podílem lesa, kvalitní zemědělské půdy a kulturních, přírodních a zejména krajinných hodnot a vůbec dané území, co bylo (objektivně a konkrétně specifikováno) vlastně podkladem a důvodem pro volbu dané lokality. Současně nejsou porovnány méně konfliktní varianty ani brownfieldy, přestože samotný ÚRP ČR deklaruje preferenci narušených území. Postup je v rozporu s principem minimalizace dopadů a s § 172 správního řádu. Návrh řešení: Požaduji vypuštění všech akceleračních oblastí AOV24 + AOV47 + AOV48 + AOV49 + AOV50 a souvisejících územních opatření z návrhu Změny č. 2 Územního rozvojového plánu ČR.<br>65–69. Dopady na majetek a infrastrukturu<br>SEA nesprávně hodnotí vlivy na hmotné statky jako nulové, přestože lze očekávat zatížení místních komunikací, pokles hodnoty nemovitostí a zásahy do obecní infrastruktury. Pozemky a budovy v okolí VTE budou zcela znehodnoceny, když hlavní devizou jejich tržní hodnoty je právě zdejší naprostý klid a zachovalá krajina. V území se nachází i vodohospodářská infrastruktura, včetně vodojemů a vrtů, jejichž ochrana nebyla posouzena. Dokumentace ignoruje FVE (např. v části obce Mnich Chválkov v bezprostřední blízkosti hranice AOV47). Místní a krajské komunikace nejsou uzpůsobeny na nezbytný rozsah plánované výstavby. Dochází tak k nepřiměřenému zásahu do vlastnických práv podle čl. 11 Listiny základních práv a svobod. Návrh řešení: Navrhuji doplnění podrobného posouzení dopadů větrných elektráren na hmotné statky, místní komunikace, technickou a vodohospodářskou infrastrukturu, včetně vodojemů, vodovodních řadů a dalších zařízení sloužících k zásobování obyvatel pitnou vodou. Dále navrhuji vyhodnocení dopadů přepravy nadrozměrných komponent na stav silnic nižších tříd, mostů a obecních komunikací, včetně návrhu konkrétních opatření k ochraně infrastruktury a majetku obcí. Současně navrhuji doplnění posouzení vlivů na hodnotu nemovitostí, kvalitu bydlení a výkon vlastnických práv obyvatel dotčeného území podle čl. 11 Listiny základních práv a svobod. Pro případ, že významné negativní dopady na majetek, infrastrukturu a vlastnická práva nebudou spolehlivě vyloučeny, navrhuji vypuštění všech akceleračních oblastí AOV24 + AOV47 + AOV48 + AOV49 + AOV50 a souvisejících územních opatření z návrhu Změny č. 2 Územního rozvojového plánu ČR.<br>70–74. Rozpor s principem minimalizace dopadů a veřejným zájmem, rozpor s ústavním pořádkem<br>Akcelerační oblasti mají být podle odůvodnění ÚRP ČR vymezovány v územích s nízkým konfliktním potenciálem. AOV24 + AOV47 + AOV48 + AOV49 + AOV50 vykazují vysoce konfliktní střety s ochranou vod, lesa, ZPF, biodiverzity, krajinného rázu i veřejného zdraví. Návrh proto neprokazuje proporcionalitu zásahu ani převahu veřejného zájmu nad negativními dopady. Nadto veřejný zájem na stavbě VTE a navíc | |

## Příloha č. 5zp – Vyhodnocení připomínek obcí a veřejnosti

| Poř. č. | Připomínkové místo | Číslo jednací | Článek | AO | Připomínka | Vyhodnocení |
|---|---|---|---|---|---|---|
| | | | | | takovýmto způsobem není nikde výslovně definován. AOV a ÚO neodůvodněně zvýhodňují jednu skupinu subjektů před jinými konkrétně investory VTE před občany a obyvateli zasažených obcí a vlastníky nemovitostí, což je v rozporu zejména s čl. 3 odst.1, čl. 4 odst. 3,4, čl. 7, čl. 8, čl. 101 odst.1. Ústavy ČR. Návrh řešení: Požadují doplnění řádného vyhodnocení proporcionality zásahu do území a prokázání převahy veřejného zájmu nad negativními dopady na životní prostředí, krajinu, veřejné zdraví a majetková práva obyvatel. Současně požaduji doplnění variantního posouzení méně konfliktních lokalit, včetně brownfieldů a území s nižším střetem s ochranou vod, lesa, zemědělského půdního fondu, biodiverzity a krajinného rázu. Dále požaduji přepracování návrhu tak, aby akcelerační oblasti byly vymezovány pouze v územích s prokazatelně nízkým konfliktním potenciálem v souladu s odůvodněním ÚRP ČR a principem minimalizace dopadů. Pro případ, že proporcionalita zásahu a převaha veřejného zájmu nebudou spolehlivě prokázány, požaduji vypuštění všech akceleračních oblastí AOV24 + AOV47 + AOV48 + AOV49 + AOV50 a souvisejících územních opatření z návrhu Změny č. 2 Územního rozvojového plánu ČR.<br>75–79. Nedostatečnost zmírňujících opatření<br>Stanovená opatření jsou převážně obecná, formální a deklaratorní, například omezení výšky VTE na 200 nebo 250 m, a zejména odporující zjištěním v rámci SEA. Dokumentace neobsahuje konkrétní opatření pro ochranu obyvatelstva před hlukem, dalšími výše uvedenými fyzikálními jevy, světelným znečištěním nebo pro zachování migrační prostupnosti krajiny. Závěr o dostatečnosti opatření je proto nepodložený a v rozporu se zákonem č. 100/2001 Sb. Návrh řešení: Navrhuji doplnění konkrétních a závazných zmírňujících opatření pro ochranu obyvatelstva před hlukem, infrazvukem, amplitudovou modulací, vibracemi, stroboskopickým efektem a světelným znečištěním. Dále navrhuji doplnění opatření pro zachování migrační prostupnosti krajiny, ochranu ptáků a netopýrů a omezení kumulativních dopadů více akceleračních oblastí v širším území. Současně navrhuji stanovení jasných podmínek pro monitoring, kontrolu a vyhodnocování dopadů nezávislými odbornými institucemi, nikoliv pouze provozovateli větrných elektráren. Dále navrhuji stanovení minimální odstupové vzdálenosti větrných elektráren od obytné a rekreační zástavby v rozsahu nejméně šestinásobku celkové výšky větrné elektrárny (6× výška VTE), nejméně však vždy 1km. Pro případ, že účinná a konkrétní zmírňující opatření nebudou doplněna a jejich funkčnost spolehlivě prokázána, navrhuji vypuštění všech akceleračních oblastí AOV24 + AOV47 + AOV48 + AOV49 + AOV50 a souvisejících územních opatření z návrhu Změny č. 2 Územního rozvojového plánu ČR.<br>80–84. Vnitřní rozpory a nedostatečný monitoring<br>SEA současně tvrdí, že kumulativní vlivy nebyly zjištěny, ale zároveň připouští jejich existenci při souběhu více AOV. Monitoring je nepřípustně navržen až po realizaci záměru a převážně v režii provozovatelů. Dokumentace je proto vnitřně rozporná a nepřezkoumatelná. Návrh řešení: Navrhuji doplnění nezávislého a transparentního systému monitoringu, který bude prováděn již před realizací záměru a následně i v průběhu provozu větrných elektráren. Dále navrhuji, aby monitoring nebyl zajišťován pouze provozovateli větrných elektráren, ale také nezávislými odbornými institucemi a orgány ochrany přírody, veřejného zdraví a životního prostředí. Současně navrhuji doplnění konkrétních metodik, rozsahu a kontrolních mechanismů monitoringu hluku, infrazvuku, mortality ptáků a netopýrů, migračních tras, krajinného rázu a kumulativních vlivů. Pro případ, že nebude zajištěn nezávislý, odborný a přezkoumatelný monitoring vlivů záměru, navrhuji vypuštění všech akceleračních oblastí AOV24 + AOV47 + AOV48 + AOV49 + AOV50 a souvisejících územních opatření z návrhu Změny č. 2 Územního rozvojového plánu ČR.<br>85–89. Absence variantního řešení<br>Dokumentace neposuzuje alternativní lokality ani modely a varianty rozmístění, počtu či výšky VTE. Není prokázáno, že navržená varianta představuje řešení s nejmenšími dopady na životní prostředí a obyvatele. Není ani tvrzen a prokazován veřejný zájem zřízení AOV. Postup je v rozporu se směrnicí 2001/42/ES a zákonem č. 100/2001 Sb. Návrh řešení: Navrhuji doplnění variantního posouzení akceleračních oblastí, včetně alternativních lokalit, jiného rozmístění větrných elektráren, nižšího počtu staveb a variant s menší výškou větrných elektráren. Dále navrhuji vyhodnocení méně konfliktních řešení, zejména využití brownfieldů, narušených území a lokalit s nižším střetem s ochranou přírody, krajinného rázu, veřejného zdraví a obytné zástavby. Současně navrhuji doplnění srovnávací analýzy jednotlivých variant z hlediska dopadů na životní prostředí, veřejné zdraví, biodiverzitu, krajinný ráz a majetková práva obyvatel. Pro případ, že nebude prokázáno, že navržená varianta představuje řešení s nejmenšími dopady na životní prostředí a obyvatele, navrhuji vypuštění všech akceleračních oblastí AOV24 + AOV47 + AOV48 + AOV49 + AOV50 a souvisejících územních opatření z návrhu Změny č. 2 Územního rozvojového plánu ČR.<br>90–94. Nepřiměřenost zásahu do území<br>Navržené řešení představuje brutální zásah do charakteru krajiny, kvality života obyvatel i majetkových práv a narušení jejich legitimního očekávání, že tyto hodnoty budou zachovány. Nebylo prokázáno (dokumentace se tím ani nezabývá), že negativní dopady nelze dosáhnout jiným, méně konfliktním řešením. Návrh tak nesplňuje princip proporcionality vyžadovaný správním právem i judikaturou správních soudů. Návrh řešení: Navrhuji doplnění řádného posouzení proporcionality zásahu do území, včetně vyhodnocení dopadů na krajinný ráz, kvalitu života obyvatel, veřejné zdraví, majetková práva a charakter venkovského prostředí. Dále navrhuji prokázání, že sledovaného veřejného zájmu nelze dosáhnout jiným, méně konfliktním řešením s nižšími dopady na obyvatele a životní prostředí. Současně navrhuji doplnění variantního řešení a vyhodnocení méně zatěžujících alternativ v souladu s principem proporcionality a minimalizace zásahů do práv obyvatel. Pro případ, že proporcionalita zásahu a nezbytnost navrženého řešení nebudou spolehlivě prokázány, navrhuji vypuštění všech akceleračních oblastí AOV24 + AOV47 + AOV48 + AOV49 + AOV50 a souvisejících územních opatření z návrhu Změny č. 2 Územního rozvojového plánu ČR.<br>95–99. Riziko lesních požárů a omezení možností hašení<br>AOV24 + AOV47 + AOV48 + AOV49 + AOV50 se z významné části nacházejí v lesních porostech nebo v jejich bezprostřední blízkosti. Dokumentace SEA však vůbec nehodnotí riziko vzniku a šíření lesních požárů ani dopady souvislého pásu větrných elektráren na možnosti zásahu jednotek požární ochrany a integrovaného záchranného systému. Dokumentace současně nehodnotí kumulativní dopad souvislého pásu cca 88 větrných elektráren v AOV47–AOV50 na krizové řízení a požární bezpečnost krajiny. V podmínkách probíhající klimatické změny a narůstajícího rizika sucha představuje rozsáhlá industrializace lesních hřebenů významné zvýšení požárního rizika v území. Návrh je v rozporu se zásadou prevence podle § 2900 občanského zákoníku, s požadavky zákona č. 133/1985 Sb., o požární ochraně, a s požadavkem řádného vyhodnocení rizik podle zákona č. 100/2001 Sb., o posuzování vlivů na životní prostředí. Návrh řešení: Požaduji doplnění podrobného posouzení požárních rizik, možností zásahu HZS a dopadů souvislého pásu větrných elektráren na letecké hašení lesních požárů, krizové řízení a evakuaci obyvatel. Současně požaduji stanovisko HZS a odborné vyhodnocení dostupnosti území pro zásahovou techniku v podmínkách rozsáhlých lesních požárů. Pro případ, že uvedená rizika nebudou spolehlivě vyloučena, požaduji vypuštění akceleračních oblastí AOV24 + AOV47 + AOV48 + AOV49 + AOV50 a souvisejících územních opatření z návrhu Změny č. 2 Územního rozvojového plánu ČR.<br>100. Procesní vada – neúplné zveřejnění koordinačního výkresu<br>Proces zveřejnění návrhu Změny č. 2 ÚRP vykazuje vady, neboť koordinační výkres nebyl zveřejněn v úplné podobě a chybí zde údaje k identifikaci katastrálních parcel k přesnému určení hranice AOV. Ve zveřejněné dokumentaci absentovaly záměry FVE, přestože představují významnou součást navrhovaného využití území a mají zásadní význam pro posouzení kumulativních a synergických vlivů. Veřejnosti tak nebyla umožněna řádná orientace v návrhu ani efektivní uplatnění připomínek, čímž mohlo dojít ke zkrácení procesních práv veřejnosti. Návrh řešení: Požadujeme vypořádání této procesní vady v souladu se zásadou ochrany práv veřejnosti a transparentnosti procesu pořizování opatření obecné povahy. | |

| | | | | | | |
|---|---|---|---|---|---|---|
| | | | | | Vránková Dana | |

| | | | | | | |
|---|---|---|---|---|---|---|
| | | | | | III. NÁZEV ZÁMĚRU<br><br>**Akcelerační oblasti na území Jihočeského kraje (okresy Jindřichův Hradec a Tábor) a Kraje Vysočina (okres Pelhřimov): AOV24 – Lodhéřov, AOV47 – Bukovec, AOV48 – Chrbonín, AOV49 – Křeč a AOV50 – Obrataň.**<br><br>IV. DOTČENÉ ÚZEMÍ<br><br>**AOV24 – Lodhéřov**<br>Rozloha plochy 3,9 km2, max. výkon 42 MW, max. počet věží 12, max. výška věží 200 m.<br>Katastrální území: Lodhéřov, Studnice u Lodhéřova a Velký Ratmírov.<br>**AOV47 – Bukovec**<br>Rozloha plochy 11,8 km2, max. výkon 115,5 MW, max. počet věží 33, max. výška věží 250 m.<br>Katastrální území: Březina u Deštné, Bořetín, Dobešov u Černovic, Drunče, Hojovice, Chválkov u Kamenice nad Lipou, Psárov, Třiklasovice a Vlkosovice.<br>**AOV48 – Chrbonín**<br>Rozloha plochy 4,9 km2, max. výkon 45,5 MW, max. počet věží 13 VTE, max. výška věží 250 m.<br>Katastrální území: Hroby, Chrbonín, Kozmice u Chýnova, Mlýny u Choustníku, Radenín a Vlčeves.<br>**AOV49 – Křeč**<br>Rozloha plochy 8,4 km2, max. výkon 84 MW, max. počet věží 24, max. výška věží 200 m.<br>Katastrální území: Bezděčín u Obrataně, Černovice u Tábora, Kozmice u Chýnova, Křeč, Nové Dvory u Pořína, Střítež u Černovic a Sudkův Důl.<br>**AOV50 – Obrataň**<br>Rozloha plochy 6,5 km2, max. výkon 63 MW, max. počet věží 18, max. výška věží 250 m.<br>Katastrální území: Bezděčín u Obrataně, Hrobská Zahrádka, Nové Dvory u Pořína, Obrataň, Pořín a Prasetín.<br><br>V. STANOVISKO<br><br>**S návrhem Územního opatření k AOV24 – Lodhéřov, AOV47 – Bukovec, AOV48 – Chrbonín, AOV49 – Křeč a AOV50 – Obrataň (UO) zásadně nesouhlasím a požaduji jejich vyřazení ze Změny č. 2 Územního rozvojového plánu ČR, případně jejich zásadní přepracování. Návrh vykazuje závažné nedostatky z hlediska zákonnosti, ochrany životního prostředí, ochrany veřejného zdraví i ochrany práv obyvatel dotčeného území.**<br><br>Návrh akceleračních oblastí AOV24 – Lodhéřov, AOV47 – Bukovec, AOV48 – Chrbonín, AOV49 – Křeč a AOV50 je v rozporu s principem předběžné opatrnosti, požadavky na ochranu veřejného zdraví, ochranu přírody a krajiny, ochranu vodních zdrojů i se zásadou proporcionality zásahu do území. Současně nebyly dostatečně vyhodnoceny kumulativní a synergické vlivy souběhu | |

| | | | | | | |
|---|---|---|---|---|---|---|
| | | | | | akceleračních oblastí AOV47 – Bukovec, AOV48 – Chrbonín, AOV49 – Křeč a AOV50 – Obrataň a zamýšlené stavby větrných elektráren (VTE) při naplnění stanovených limitů (zejména výška a množství).<br><br>Dokumentace SEA (SEA) a UO v předložené podobě není dostatečně odůvodněná, neobsahuje konkrétní odborné podklady a v řadě oblastí odkládá podstatné posouzení vlivů až do budoucích navazujících řízení. Návrh je proto nepřezkoumatelný a v rozporu s právními předpisy České republiky i Evropské unie. Současně může mít závažné dopady na krajinný ráz, biodiverzitu, vodní poměry, kulturně-historické hodnoty území i kvalitu života obyvatel.<br><br>Požaduji proto především vypuštění akceleračních oblastí AOV24 – Lodhéřov, AOV47 – Bukovec, AOV48 – Chrbonín, AOV49 – Křeč a AOV50 – Obrataň a souvisejícího územního opatření z návrhu Změny č. 2 Územního rozvojového plánu ČR. Pro případ, že tomuto požadavku nebude vyhověno, požaduji zásadní přepracování návrhu, zejména doplnění plného vyhodnocení kumulativních vlivů, ochrany veřejného zdraví, ochrany PUPFL, vlivů na soustavu Natura 2000, chráněné živočichy, krajinný ráz, vodní zdroje a majetková práva obyvatel. Současně žádám, aby všechny připomínky byly řádně a individuálně vypořádány v souladu se zákonem, včetně konkrétního a přezkoumatelného odůvodnění způsobu jejich vypořádání.<br><br>**VI. PŘIPOMÍNKY K AKCELERAČNÍM OBLASTEM AOV24, AOV47, AOV48, AOV49 a AOV50**<br><br>**PŘIPOMÍNKY K AKCELERAČNÍ OBLASTI AOV24 – LODHÉŘOV**<br><br>1. Nesprávně zjištěný skutkový stav – ochranná pásma vodních zdrojů, rozpor s ochranou vod<br>Dokumentace SEA nesprávně uvádí, že se v území nenacházejí ochranná pásma vodních zdrojů, přestože v území existuje ochranné pásmo evidenčního čísla 00242303 – Přehrův Žďár podzemní S1, S2. Současně není zohledněna závislost obyvatel na individuálních studních. Obec Lodhéřov a zejména místní část Studnice se dlouhodobě potýkají s nedostatkem pitné vody ve studních a s omezeným zásobováním obyvatel pitnou vodou. Dále návrh ignoruje toky, povrchové vody a prameniště v AOV. Nejsou dostatečně stanoveny limity zakládání VTE. Je ignorován vliv výstavby a trvání základů VTE na podzemní vody a místní horninové prostředí. Návrh je v rozporu s § 3 zákona č. 500/2004 Sb., správní řád, a se zákonem č. 254/2001 Sb., vodní zákon. Návrh řešení: Požaduji vypuštění akcelerační oblasti AOV24 – Lodhéřov a souvisejícího územního opatření z návrhu Změny č. 2 Územního rozvojového plánu ČR.<br>2. Rozpor s ochranou zemědělského půdního fondu (ZPF)<br>Zemědělský půdní fond tvoří přibližně 70 % území AOV24. Dokumentace připouští zábor půd I. třídy ochrany v rozsahu 0,08 ha a II. třídy ochrany v rozsahu 0,59 ha, přesto vliv označuje pouze za „mírně negativní". Návrh bagatelizuje rozsah výstavby VTE a její dopady, neřeší nebezpečí eroze půd, a nedostatečně hodnotí možnost poškození meliorací včetně nezjištění jejich rozsahu. Návrh je v rozporu se zákonem č. 334/1992 Sb., o ochraně zemědělského půdního fondu, který stanoví zvýšenou ochranu nejbonitnějších půd. Návrh řešení: Požaduji vypuštění akcelerační oblasti AOV24 – Lodhéřov a souvisejícího územního opatření z návrhu Změny č. 2 Územního rozvojového plánu ČR.<br>3. Rozpor s ochranou lesa (PUPFL)<br>Pozemky určené k plnění funkcí lesa (PUPFL) tvoří přibližně 30 % území AOV24, tedy téměř třetinu celé oblasti. Dokumentace značně podceňuje a nehodnotí rozsah zásahů spojených s výstavbou VTE a to přístupových komunikací, manipulačních ploch a nutnou související likvidací a fragmentací lesních porostů a jejich vliv na migrační prostupnost živočichů. Návrh je v rozporu se zákonem č. 289/1995 Sb., lesní zákon, a neprokazuje existenci převažujícího veřejného zájmu. Návrh řešení: Požaduji vypuštění akcelerační oblasti AOV24 – Lodhéřov a souvisejícího územního opatření z návrhu Změny č. 2 Územního rozvojového plánu ČR.<br>4. Nedostatečná ochrana přírody a biodiverzity<br>SEA sama uvádí výskyt citlivých druhů ptáků a netopýrů, například čápa černého, motáka pochopa, motáka pilicha, krkavce velkého nebo netopýra rezavého. Nebyly však dostatečně vyhodnoceny migrační trasy ani možné dopady na CHKO Třeboňsko. Chybí potvrzený výskyt orla mořského a čápa černého. V oblasti nebyl vyhotoven ornitologický výzkum. Posouzení pro SEA trvalo jen 5 měsíců a není proto dostatečné. SEA a UO stanoví zcela nedostatečná opatření na ochranu netopýrů a ptáků. Postup je v rozporu se zákonem č. 114/1992 Sb., o ochraně přírody a krajiny. Návrh řešení: Požaduji vyhotovení celoročního ornitologického a chiropterologického průzkumu, včetně vyhodnocení migračních tras ptáků a netopýrů, kumulativních vlivů a dopadů na CHKO Třeboňsko. Současně požaduji doplnění biologických průzkumů o výskyt zvláště chráněných druhů, zejména orla mořského a čápa černého, a následné nové vyhodnocení vlivů v rámci SEA. Pro případ, že uvedené nedostatky nebudou řádně odstraněny, požaduji vypuštění akcelerační oblasti AOV24 – Lodhéřov a souvisejícího územního opatření z návrhu Změny č. 2 Územního rozvojového plánu ČR.<br>5. Nedostatečné posouzení vlivů na veřejné zdraví<br>Dokumentace neobsahuje konkrétní akustickou studii ani posouzení infrazvuku, amplitudové modulace, vibrací a stroboskopického efektu a současně nehodnotí celkové zatížení území z hlediska souběhu těchto vlivů. Současně sama připouští riziko obtěžování v okrajové zástavbě Lodhéřova v noční době. Vzhledem k reliéfu kotliny, ve které Lodhéřov leží, existuje riziko odrazů a zesílení akustického tlaku. Návrh je v rozporu se zákonem č. 258/2000 Sb., o ochraně veřejného zdraví, a s nařízením vlády č. 272/2011 Sb. Návrh řešení: Požaduji zpracování detailní akustické studie a plného hodnocení zdravotních rizik (HRA), které posoudí hluk, infrazvuk, amplitudovou modulaci, stroboskopický efekt a kumulativní vlivy větrných elektráren na obyvatele Lodhéřova a okolních sídel, a to včetně noční doby. Současně požaduji vyhodnocení vlivu reliéfu kotliny na šíření hluku, vznik odrazů a možné zesilování akustického tlaku v zastavěném území. Dále požadují stanovení minimální odstupové vzdálenosti větrných elektráren od obytné a rekreační zástavby v rozsahu nejméně v rozsahu nejméně šestinásobku celkové výšky větrné elektrárny (6× výška VTE), nejméně však vždy 1km. Pro případ, že uvedené vlivy nebudou spolehlivě vyloučeny, požaduji vypuštění akcelerační oblasti AOV24 – Lodhéřov a souvisejícího územního opatření z návrhu Změny č. 2 Územního rozvojového plánu ČR.<br>6. Rizika pro bezpečnost, letectví a IZS<br>V území se nachází jev ÚAP 119 – Zájmové území Ministerstva obrany, který podmiňuje umisťování vysokých staveb dalším posouzením. Do území zasahuje Grid ATZ a ochranné pásmo letiště LKJH Jindřichův Hradec. Dokumentace současně nehodnotí dopady souvislého pásu VTE na zásahy vrtulníků integrovaného záchranného systému v lesním území. Postup je v rozporu se zákonem č. 49/1997 Sb., o civilním letectví, a se zákonem č. 239/2000 Sb., o integrovaném záchranném systému. Návrh řešení: Požaduji doplnění odborného posouzení vlivů akcelerační oblasti AOV24 – Lodhéřov na bezpečnost leteckého provozu, obranu státu a fungování integrovaného záchranného systému, zejména s ohledem na jev ÚAP 119 – Zájmové území Ministerstva obrany, Grid ATZ a ochranné pásmo letiště LKJH Jindřichův Hradec. Současně požaduji vyhodnocení dopadů souvislého pásu větrných elektráren na zásahy vrtulníků IZS, letecké hašení lesních požárů, zdravotnické záchranné služby a policejních vrtulníků, včetně posouzení bezpečnosti letových koridorů a omezení manévrovacích možností v lesním území. Dále požadují stanovisko Ministerstva obrany, Úřadu pro civilní letectví, Řízení letového provozu ČR a složek IZS k umístění větrných elektráren v daném území. Pro případ, že uvedené bezpečnostní a letecké vlivy nebudou spolehlivě vyloučeny, požadují vypuštění akcelerační oblasti AOV24 – Lodhéřov a souvisejícího územního opatření z návrhu Změny č. 2 Územního rozvojového plánu ČR.<br>7. Nepřiměřené zásahy do krajinného rázu | |

| | | | | | | |
|---|---|---|---|---|---|---|
| | | | | | Dokumentace sama připouští, že VTE budou novými výškovými dominantami viditelnými na velké vzdálenosti. Dotčeno může být působení kulturně-historických dominant, zejména zámku Červená Lhota a městské památkové rezervace Jindřichův Hradec, včetně významných pohledových vazeb. Chybí vizualizace dálkových pohledů a konkrétní hodnocení dopadů na kulturní a duchovní hodnoty území. Návrh je v rozporu s § 12 zákona č. 114/1992 Sb., o ochraně přírody a krajiny. Návrh řešení: Požaduji doplnění podrobného hodnocení krajinného rázu, vizualizace dálkových pohledů a vizuálních dopadů větrných elektráren na kulturně-historické dominanty území, zejména zámek Červená Lhota, městskou památkovou rezervaci Jindřichův Hradec a související pohledové osy a krajinné horizonty. Současně požaduji zpracování vizualizací z významných vyhlídkových míst, památkově chráněných území a dálkových pohledů, včetně vyhodnocení kumulativních vizuálních dopadů s dalšími záměry větrných elektráren v širším území. Dále požaduji posouzení souladu návrhu s ochranou kulturní krajiny a charakteru historického krajinného rázu podle § 12 zákona č. 114/1992 Sb., o ochraně přírody a krajiny. Pro případ, že významné negativní dopady na krajinný ráz a kulturně-historické hodnoty území nebudou společně vyloučeny, požaduji vypuštění akcelerační oblasti AOV24 – Lodhéřov a související územního opatření z návrhu Změny č. 2 Územního rozvojového plánu ČR.<br>8. Podlimitní AOV<br>Akcelerační oblast AOV24 Lodhéřov vykazuje dle podkladů předpokládaný instalovaný výkon pouze cca 42 MW, čímž nesplňuje limit „nad 50 MW" stanovený v odůvodnění Změny č. 2 ÚRP pro vymezování akceleračních oblastí celostátního významu. Vymezení AOV24 je proto v rozporu s vlastním odůvodněním pořizovatele a postrádá zákonnou i věcnou konzistenci. Návrh řešení: Požaduji vypuštění akcelerační oblasti AOV24 – Lodhéřov a související územního opatření z návrhu Změny č. 2 Územního rozvojového plánu ČR.<br>9. Nesouhlas obce a veřejnosti<br>Dotčená obec přijala nesouhlasné usnesení s vymezením akcelerační oblasti. Současně byla podána petice proti AOV24 s podpisy většiny místních občanů. Návrh je tak v rozporu s principem samosprávy a požadavky Aarhuské úmluvy. Návrh řešení: Požaduji vypuštění akcelerační oblasti AOV24 – Lodhéřov a související územního opatření z návrhu Změny č. 2 Územního rozvojového plánu ČR.<br><br>**PŘIPOMÍNKY K AKCELERAČNÍ OBLASTI AOV47 – BUKOVEC**<br><br>10. Nesprávně zjištěný skutkový stav – ochranná pásma vodních zdrojů, rozpor s ochranou vod<br>Dokumentace SEA nesprávně uvádí, že se v území nenacházejí ochranná pásma vodních zdrojů, přestože v území existují ochranná pásma evidenčního čísla 00299703 – Drunče, Březina (vrt 501) a 00323810 – Hojovice (studna 5). Současně nejsou zohledněny další využívané zdroje pitné vody v Psárově a Bořetíně (zejména stávající obecní vrt o hloubce 50m a vodojem, oboje ve vzdálenosti do 300m od hranice AOV47, dtto plánovaný obecní vrt a přívod k vodojemu) ani závislost obyvatel na individuálních studních. Dále návrh ignoruje toky, povrchové vody a prameniště v AOV. Nejsou dostatečně stanoveny limity zakládání VTE. Je ignorován vliv výstavby a trvání základů VTE na podzemní vody a místní horninové prostředí. Není zjištěn rozsah poddolovaných oblastí. Návrh je v rozporu s § 3 zákona č. 500/2004 Sb., správní řád, a se zákonem č. 254/2001 Sb., vodní zákon. Návrh řešení: Požaduji vypuštění akcelerační oblasti AOV47 – Bukovec a související územního opatření z návrhu Změny č. 2 Územního rozvojového plánu ČR.<br>11. Rozpor s ochranou zemědělského půdního fondu (ZPF)<br>Zemědělský půdní fond tvoří přibližně 48,32 % území AOV47. Dokumentace připouští zábor půd I. třídy ochrany v rozsahu 2,31 ha a II. třídy ochrany v rozsahu 0,10 ha, přesto vliv označuje pouze za „mírně negativní". Návrh bagatelizuje rozsah výstavby VTE a její dopady, neřeší nebezpečí eroze půd, a nedostatečně hodnotí možnost poškození meliorací včetně nezjištění jejich rozsahu. Návrh je v rozporu se zákonem č. 334/1992 Sb., o ochraně zemědělského půdního fondu, který stanoví zvýšenou ochranu nejbonitnějších půd. Návrh řešení: Požaduji vypuštění akcelerační oblasti AOV47 – Bukovec a související územního opatření z návrhu Změny č. 2 Územního rozvojového plánu ČR.<br>12. Rozpor s ochranou lesa (PUPFL)<br>Pozemky určené k plnění funkcí lesa (PUPFL) tvoří přibližně 51,58 % území AOV47, tedy více než polovinu celé oblasti. Dokumentace značně podceňuje, resp. ignoruje a nebodnotí rozsah zásahů spojených s výstavbou VTE a to přístupových komunikací, manipulačních ploch a souvisejícími nutnou likvidací a fragmentací lesních porostů a jejich vliv na migrační prostupnost živočichů. Návrh je v rozporu se zákonem č. 289/1995 Sb., lesní zákon, a neprokazuje existenci převažujícího veřejného zájmu. Návrh řešení: Požaduji vypuštění akcelerační oblasti AOV47 – Bukovec a související územního opatření z návrhu Změny č. 2 Územního rozvojového plánu ČR.<br>13. Nedostatečná ochrana přírody a biodiverzity<br>V blízkém okolí AOV 47 se nachází řada chráněných oblastí, dokumentace nezmiňuje PP Hučský potok (vzdálenost cca 2.000 m, ochranné pásmo 330 ha), dále cenných mokřadů a prameniště, dále významný biotop u rybníka Táta pobíží hranice AOV. SEA sama uvádí výskyt citlivých druhů ptáků a netopýrů, například motáka pilicha, datla černého nebo netopýra rezavého, a dalších druhů netopýrů, neuvádí však, že tyto výskyty jsou významné v samotné AOV, nejen v jejím blízkém okolí. Nálezy netopýrů dle ČESON jsou dle jeho evidence přímo v AOV47 (Bořetín) a dále v blízkém okolí (Předboř, Choustník, Dobešov u Černovic, Lidmaň, Těmice). Nebyly dostatečně vyhodnoceny migrační trasy ani možné dopady na EVL. Chýnovské jeskyně (CZ0314634) v rámci soustavy Natura 2000. Středem celého území prochází migrační koridory zvláště chráněných druhů velkých savců a lokální biokoridory a biocentra, viz územní plány všech obcí v AOV. Dokumentace zcela podceňuje dopady výstavby na tuto skutečnost. SEA a UO stanoví zcela nedostatečná opatření na ochranu netopýrů a ptáků. Výstavba 33 VTE povede k nárazové devastaci celého území ohledně dopravy obrovských dílů stavby, betonu, vybudování dostatečných přístupových komunikací na zalesněný střed celé AOV 47. Chybí potvrzený výskyt orla mořského, sokola stěhovavého, luňáka červeného, ledňáčka říčního, čápa černého. V oblasti nebyl vyhotoven ornitologický výzkum. Zásadním způsobem budou narušeny migrační koridory velkých savců a lokální biokoridory a biocentra. Vyskytují se chráněné druhy vachta trojlistá, pestnatec májový, skokan skřehotavý, kuňka obecná. Není dostatečná ochrana mokřadů (v UO bez ochranného pásma). V SEA je nedostatečně zjištěn rozsah mimolesní zeleně a je stanovena jeho nedostatečná ochrana. Provedeno vadné vyhodnocení vlivu na klima ze strany výstavby a provozu VTE. Posouzení pro SEA trvalo jen 5 měsíců a není proto dostatečné. Postup je v rozporu se zákonem č. 114/1992 Sb., o ochraně přírody a krajiny, a s mezinárodní dohodou EUROBATS. Návrh řešení: Požaduji vyhotovení celoročního ornitologického a chiropterologického průzkumu v rozsahu odpovídajícím metodikám Agentury ochrany přírody a krajiny ČR a doporučením dohody EUROBATS, a to minimálně po dobu jednoho celého biologického cyklu. Současně požaduji doplnění biologického hodnocení o výskyt a migrační trasy zvláště chráněných druhů, zejména orla mořského a čápa černého, včetně vyhodnocení hnízdních, potravních a migračních vazeb v širším území. Dále požadují úplné posouzení vlivů na EVL Chýnovské jeskyně (CZ0314634) a soustavu Natura 2000, včetně kumulativních vlivů více akceleračních oblastí a vyhodnocení rizik mortality ptáků a netopýrů. Pro případ, že uvedené vlivy na biodiverzitu a zvláště chráněné druhy nebudou společně vyloučeny, požaduji vypuštění akcelerační oblasti AOV47 – Bukovec a související územního opatření z návrhu Změny č. 2 Územního rozvojového plánu ČR.<br>14. Nedostatečné posouzení vlivů na veřejné zdraví<br>Dokumentace neobsahuje konkrétní akustickou studii ani posouzení vibrací, infrazvuku, amplitudové modulace a stroboskopického efektu, v tomto směru je zcela bez odůvodnění a současně nehodnotí celkové zatížení území z hlediska souběhu těchto vlivů. Dokumentace uvádí, že se předpokládá ve vzdálenosti 500m hluková hladina 37dB na 1 VTE, přičemž toto tvrzení není podloženo žádnou studií (takto vysoké a rozměrné VTE se v ČR ani nenacházejí) ani bližším zdůvodněním a nebere vůbec v úvahu kumulaci více zdrojů hluku – více VTE a ani sílu větru a specifický způsob měření u VTE. Současně sama připouští, že některé obytné objekty se nacházejí ve vzdálenostech kratších než 500 m od hranice AOV47. Řada obytných objektů se způsobem využití rodinný dům je blíže než 500 m k hranici AOV 47, jde konkrétně o tyto obytné objekty v: k.ú. Bořetín č.p.: [ ] k.ú. Dobešov ( Cihelny ) č.p. [ ] 32, 57, k.ú. Vlkosovice č.p.: [ ] k.ú. Drunče č.p.:1, 2, 3, 4, 12, 48, 40, k.ú. Březina u JH č.p.: [ ] k.ú. Třklasovice č.p. [ ] k.ú. Psárov č.p.: [ ] k.ú. Hojovice č.p.: [ ] | |

| | | | | | | |
|---|---|---|---|---|---|---|
| | | | | | 63, 46, k.ú. Chválkov u KnL. č.p. 94, 14, Rutov č.p.: 62, 68, 60. Návrh je v rozporu se zákonem č. 258/2000 Sb., o ochraně veřejného zdraví, a s nařízením vlády č. 272/2011 Sb. Sama vzdálenost 500m je z hlediska ochrany veřejného zdraví naprosto nedostatečná. Samotná výstavba dále velmi výrazným způsobem zatíží hlukem, prašností, blokováním dopravy celé území, jedná se o tisíce m3 betonu apod. Návrh řešení: Požadují zpracování detailní akustické studie a plného hodnocení zdravotních rizik (HRA), které posoudí hluk, infrazvuk, amplitudovou modulaci, stroboskopický efekt a kumulativní vlivy větrných elektráren na obyvatele, a to včetně noční doby. Současně požadují vyhodnocení vlivu reliéfu krajiny na šíření hluku, vznik odrazů a možné zesilování akustického tlaku v zastavěném území. Dále požadují stanovení minimální odstupové vzdálenosti větrných elektráren od obytné a rekreační zástavby v rozsahu nejméně šestinásobku celkové výšky větrné elektrárny (6× výška VTE), nejméně však vždy 1km. Pro případ, že uvedené vlivy nebudou spolehlivě vyloučeny, požadují vypuštění akcelerační oblasti AOV47 – Bukovec a souvisejícího územního opatření z návrhu Změny č. 2 Územního rozvojového plánu ČR.<br>15. Nepřiměřené zásahy do krajinného rázu<br>Dokumentace sama připouští, že VTE budou novými výškovými dominantami viditelnými na velké vzdálenosti a připouští negativní vliv na krajinný ráz, byť naprosto neadekvátně vyhodnocený. Sama připouští, že dotčeno může být působení kulturně-historických dominant, zejména hradu Choustník, hradu Kámen a zámku Červená Lhota, významné kostely, památník v Mnichu, sakrální stavby a výletní místa, včetně významných pohledových vazeb, mnohé z nich jsou navíc do 1000m vzdáleny od hranice AOV47 a to zejména archeologické a kulturní památky v Mnichu, Hojovicích, Bořetíně (Mostkova kaplička na hranicích AOV47) a Druních (např. slovanské pohřebiště na hranicích AOV47). Navrhovaná opatření v dokumentaci na zmírnění negativního vlivu jsou zcela nesmyslná a nedostatečná (zachování údajných pohledových os, barva doprovodných staveb VTE, „hnízda" VTE) a odporují i ostatním částem dokumentace (odstupové vzdálenosti mezi VTE, přípustná hustota VTE v AOV). Např. hrad Choustník a stejnojmenný kopec je vidinelný prakticky odevšad. Žádné pohledové osy ani zhavření věží zničení krajinného rázu neodvrátí. Plánované stavby VTE jsou při svém plánovaném množství (cca 88 věží ve všech 4 AOV47-50 ) a při limitní výšce 250m tak gigantické (chladicí věže JETE mají 155 m), že při běžném převýšení zdejších kopců nad zdejší mírně zvlněnou krajinu cca 100-150m ji naprosto pohledově ovládnou, obzvlášť budou-li stát na nejvyšších bodech plánovaných AOV (což je pro investory žádoucí). Dokumentace nehodnotí kumulovaný vliv všech 4 AOV47-50, chybí vizualizace dálkových pohledů a konkrétní hodnocení dopadů na kulturní a duchovní hodnoty území. Omezení výšky VTE na 250m a prezentace tohoto omezení jako zmírňujícího opatření dle SEA a ÚO, přičemž právě tato výška je základní příčinou zničení místního krajinného rázu, je absurdní. Návrh je v naprostém rozporu s § 12 zákona č. 114/1992 Sb., o ochraně přírody a krajiny a dopad na krajinný ráz je silně negativní. Návrh řešení: Navrhují doplnění podrobného hodnocení krajinného rázu, vizualizace dálkových pohledů a kumulativních vizuálních dopadů větrných elektráren v širším území, a to zejména ve vztahu k hradu Choustník, hradu Kámen, zámku Červená Lhota a dalším kulturně-historickým dominantám. Dále navrhují zpracování realistických vizualizací z významných vyhlídkových míst, obcí, kulturních památek a krajinných horizontů, včetně posouzení souběhu akceleračních oblastí AOV47–AOV50. Současně navrhují vyhodnocení vlivů na charakter historické kulturní krajiny, dálkové pohledové osy a krajinné dominanty podle § 12 zákona č. 114/1992 Sb., o ochraně přírody a krajiny. Pro případ, že významné negativní dopady na krajinný ráz a kulturně-historické hodnoty území nebudou spolehlivě vyloučeny, navrhují vypuštění akcelerační oblasti AOV47 – Bukovec a souvisejícího územního opatření z návrhu Změny č. 2 Územního rozvojového plánu ČR.<br>**PŘIPOMÍNKY K AKCELERAČNÍ OBLASTI AOV48 – CHRBONÍN**<br>16. Nesprávný skutkový stav – vodní zdroje a hydrogeologické poměry<br>Dokumentace SEA nesprávně uvádí, že se v území nenacházejí ochranná pásma vodních zdrojů, přestože v území existují ochranná pásma evidenčních čísel 00306203 – Chrbonín studny 1, 2, 00222503 – Terezín studny S1, S2, S3 a 00444603 – Radenín studny S1, S2, S3. Současně však vůbec nezohledňuje obecní a individuální studny v lokalitách Vlčerves a Lišky, které slouží k zásobování obyvatel pitnou vodou. Dále návrh ignoruje toky, povrchové vody a prameniště v AOV. Nejsou dostatečně stanoveny limity zakládání VTE. Je ignorován vliv výstavby a trvání základů VTE na podzemní vody a místní horninové prostředí. Návrh je v rozporu s § 3 zákona č. 500/2004 Sb., správní řád, a se zákonem č. 254/2001 Sb., vodní zákon. Návrh řešení: Požadují vypuštění akcelerační oblasti AOV48 – Chrbonín a souvisejícího územního opatření z návrhu Změny č. 2 Územního rozvojového plánu ČR.<br>17. Rozpor s ochranou zemědělského půdního fondu (ZPF)<br>Zemědělský půdní fond tvoří přibližně 52 % území AOV48. Dokumentace připouští zábor půd I. třídy ochrany v rozsahu 0,81 ha a II. třídy ochrany v rozsahu 0,11 ha, přesto vliv označuje pouze za „mírně negativní". Návrh bagatelizuje rozsah výstavby VTE a její dopady, neřeší nebezpečí eroze půd, a nedostatečně hodnotí možnost poškození meliorací včetně nezjištění jejich rozsahu. Návrh je v rozporu se zákonem č. 334/1992 Sb., o ochraně zemědělského půdního fondu, který stanoví zvýšenou ochranu nejbonitnějších půd. Návrh řešení: Požadují vypuštění akcelerační oblasti AOV48 – Chrbonín a souvisejícího územního opatření z návrhu Změny č. 2 Územního rozvojového plánu ČR.<br>18. Rozpor s ochranou lesa (PUPFL)<br>Pozemky určené k plnění funkcí lesa (PUPFL) tvoří přibližně 48 % území AOV48. Dokumentace značně podceňuje, resp. ignoruje a nehodnotí rozsah zásahů spojených s výstavbou VTE a to přístupových komunikací, manipulačních ploch a související nutnou likvidaci a fragmentaci lesních porostů a jejich vliv na migrační prostupnost živočichů. Návrh je v rozporu se zákonem č. 289/1995 Sb., lesní zákon, a neprokazuje existenci převažujícího veřejného zájmu. Návrh řešení: Požadují vypuštění akcelerační oblasti AOV48 – Chrbonín a souvisejícího územního opatření z návrhu Změny č. 2 Územního rozvojového plánu ČR.<br>19. Nedostatečná ochrana přírody a biodiverzity<br>SEA sama uvádí výskyt citlivých druhů ptáků, například lelúka červeného, káně lesní, sluka lesní, křepelka polní, být rudý. Biologické hodnocení neobsahuje vliv na hnízdiště orla mořského ve Mlýnech. A dále dokumentace uvádí výskyt netopýrů, např. netopýr rezavý, nyroměný, parkový a nejmenší. Nebyly však dostatečně vyhodnoceny migrační trasy a vazby na významné zimoviště EVL Chýnovská jeskyně (CZ0314634) v rámci Natura 2000. V blízkém okolí AOV se nachází řada chráněných oblastí, které dokumentace nezmiňuje, dále cenných mokřadů a prameniště. Územím prochází migrační koridory zvláště chráněných druhů velkých savců a lokální biokoridory a biocentra, viz územní plán obce. Dokumentace zcela podceňuje dopady výstavby na tuto skutečnost. SEA a ÚO stanoví zcela nedostatečná opatření na ochranu netopýrů a ptáků. Výstavba všech v ÚO připuštěných VTE povede k naprosté devastaci celého území obledně dopravy obrovských dílů stavby, betonu, vybudování dostatečných přístupových komunikací. V oblasti nebyl vyhoroven ornitologický výzkum. Zásadním způsobem budou narušeny migrační koridory velkých savců a lokální biokoridory a biocentra. Vyskytují se chráněné druhy rostlin a živočichů neuvedené v SEA. Není dostatečná ochrana mokřadů (v UO bez ochranného pásma). V SEA je nedostatečně zjištěn rozsah mimolesní zeleně a je stanovena její nedostatečná ochrana. Provedeno vadné vyhodnocení vlivu na klima ze strany výstavby a provozu VTE. Návrh je v rozporu se zákonem č. 114/1992 Sb., o ochraně přírody a krajiny, s § 45i téhož zákona a s dohodou EUROBATS. Návrh řešení: Požadují vyhotovení celoročního ornitologického a chiropterologického průzkumu v rozsahu odpovídajícím metodikám Agentury ochrany přírody a krajiny ČR a doporučením dohody EUROBATS, a to minimálně po dobu jednoho celého biologického cyklu. Současně požadují doplnění biologického hodnocení o výskyt a migrační trasy zvláště chráněných druhů, zejména orla mořského a čápa černého, včetně vyhodnocení hnízdních, potravních a migračních vazeb v širším území. Dále požadují úplné posouzení vlivů na EVL Chýnovské jeskyně (CZ0314634) a soustavu Natura 2000, včetně kumulativních vlivů více akceleračních oblastí a vyhodnocení rizik mortality ptáků a netopýrů. Pro případ, že uvedené vlivy na biodiverzitu a zvláště chráněné druhy nebudou spolehlivě vyloučeny, požadují vypuštění akcelerační oblasti AOV48 – Chrbonín a souvisejícího územního opatření z návrhu Změny č. 2 Územního rozvojového plánu ČR.<br>20. Nepřiměřené zásahy do krajinného rázu | |

| | | | | | | |
|---|---|---|---|---|---|---|
| | | | | | Dokumentace sama připouští, že VTE budou novými dominantami viditelnými na velké vzdálenosti a mohou narušit pohledové vazby na zámek Radenín, hrobku Latourů a kostel sv. Markéty, dále Sudkův Důl s tvrzí, hrad Choustník a hrad Kámen a výrazné horizonty Blaníku a Svidníku. Současně nejsou dostatečně vyhodnoceny dopady na poutní místo Svatá Anna, krajinné oblasti Pacovsko a Táborsko-Soběslavsko ani na pohledové horizonty Josafatského údolí. Návrh je v rozporu s § 12 zákona č. 114/1992 Sb., o ochraně přírody a krajiny. Návrh řešení: Navrhuji doplnění podrobného hodnocení krajinného rázu, dálkových pohledů a kumulativních vizuálních dopadů větrných elektráren v širším území, zejména ve vztahu k zámku Radenín, hrobce Latourů, kostelu sv. Markéty, tvrzi Sudkův Důl, hradu Choustník, hradu Kámen a významným krajinným horizontům Blaníku a Svidníku. Dále navrhuji zpracování realistických vizualizací z obcí, vyhlídkových míst, kulturních památek a pohledových os, včetně vyhodnocení souběhu akceleračních oblastí AOV47–AOV50 a jejich společného vlivu na charakter historické kulturní krajiny. Současně navrhuji doplnění posouzení vlivů na poutní místo Svatá Anna, krajinné oblasti Pacovsko a Táborsko-Soběslavsko a pohledové horizonty Josafatského údolí podle § 12 zákona č. 114/1992 Sb., o ochraně přírody a krajiny. Pro případ, že významné negativní dopady na krajinný ráz a kulturně-historické hodnoty území nebudou spolehlivě vyloučeny, navrhuji vypuštění akcelerační oblasti AOV48 – Chrbonín a souvisejícího územního opatření z návrhu Změny č. 2 Územního rozvojového plánu ČR.<br>21. Podlimitní AOV<br>Akcelerační oblast AOV48 Chrbonín vykazuje dle podkladů předpokládaný instalovaný výkon pouze cca 45,5 MW, čímž nesplňuje limit „nad 50 MW" stanovený v odůvodnění Změny č. 2 ÚRP pro vymezování akceleračních oblastí celostátního významu. Vymezení AOV48 je proto v rozporu s vlastním odůvodněním pořizovatele a postrádá zákonnou i věcnou konzistenci. Návrh řešení: Požaduji vypuštění akcelerační oblasti AOV48 – Chrbonín a souvisejícího územního opatření z návrhu Změny č. 2 Územního rozvojového plánu ČR.<br>22. Chráněný receptor – Dětský domov Radenín<br>V bezprostřední blízkosti hranice akcelerační oblasti AOV48 – Chrbonín, přibližně ve vzdálenosti 500 m, se nachází Dětský domov Radenín, který představuje chráněný receptor ve smyslu nařízení vlády č. 272/2011 Sb., o ochraně zdraví před nepříznivými účinky hluku a vibrací. Jedná se o zařízení určené pro děti a mladistvé, tedy zvláště citlivou skupinu obyvatelstva, u níž je nutné posuzovat zdravotní dopady s maximální mírou opatrnosti. Dokumentace SEA neobsahuje konkrétní posouzení vlivů na tento chráněný receptor, zejména z hlediska hluku, infrazvuku, vibrací, amplitudové modulace a stroboskopického efektu (flicker efektu). V navazujících řízeních EIA proto musí být zpracováno plné hodnocení zdravotních rizik (HRA – Health Risk Assessment) a detailní akustické posouzení, které prokáže, že provozem větrných elektráren nedojde k nepříznivému ovlivnění zdraví a kvality života dětí umístěných v zařízení. Návrh řešení: Požaduji vypuštění akcelerační oblasti AOV48 – Chrbonín a souvisejícího územního opatření z návrhu Změny č. 2 Územního rozvojového plánu ČR.<br><br>**PŘIPOMÍNKY K AKCELERAČNÍ OBLASTI AOV49 – KŘEČ**<br><br>23. Nesprávný skutkový stav – vodní zdroje a hydrogeologické poměry<br>Dokumentace SEA nesprávně tvrdí, že se v území nenacházejí ochranná pásma vodních zdrojů, a z toho dovozuje zanedbatelné vlivy na vody. Současně však věcně nezohledňuje obecní a individuální studny v lokalitách Křeč, Kozmice – Za Petrovým, Černovice – V Padělkách, Vlčeves – Liščy a Svatá Anna, které slouží k zásobování obyvatel pitnou vodou. Dále návrh ignoruje toky, povrchové vody a prameniště v AOV. Nejsou dostatečně stanoveny limity zakládání VTE. Je ignorován vliv výstavby a trvání základů VTE na podzemní vody a místní horninové prostředí. Návrh je v rozporu s § 3 zákona č. 500/2004 Sb., správní řád, a se zákonem č. 254/2001 Sb., vodní zákon. Návrh řešení: Požadují vypuštění akcelerační oblasti AOV49 – Křeč a souvisejícího územního opatření z návrhu Změny č. 2 Územního rozvojového plánu ČR.<br>24. Rozpor s ochranou zemědělského půdního fondu (ZPF)<br>Zemědělský půdní fond tvoří přibližně 78 % území AOV49. Dokumentace připouští zábor půd I. třídy ochrany v rozsahu 2,45 ha a II. třídy ochrany v rozsahu 0,27 ha, přesto vliv označuje pouze za „mírně negativní". Návrh bagatelizuje rozsah výstavby VTE a její dopady, neřeší nebezpečí eroze půd, a nedostatečně hodnotí možnost poškození meliorací včetně nezjištění jejich rozsahu. Návrh je v rozporu se zákonem č. 334/1992 Sb., o ochraně zemědělského půdního fondu, který stanoví zvýšenou ochranu nejbonitnějších půd. Návrh řešení: Požadují vypuštění akcelerační oblasti AOV49 – Křeč a souvisejícího územního opatření z návrhu Změny č. 2 Územního rozvojového plánu ČR.<br>25. Rozpor s ochranou lesa (PUPFL)<br>Pozemky určené k plnění funkcí lesa (PUPFL) tvoří přibližně 22 % území AOV49. Dokumentace značně podceňuje, resp. ignoruje a nehodnotí rozsah zásahů spojených s výstavbou VTE a to přístupových komunikací, manipulačních ploch a související nutnou likvidaci a fragmentaci lesních porostů a jejich vliv na migrační prostupnost živočichů. Návrh je v rozporu se zákonem č. 289/1995 Sb., lesní zákon, a neprokazuje existenci převažujícího veřejného zájmu. Návrh řešení: Požaduji vypuštění akcelerační oblasti AOV49 – Křeč a souvisejícího územního opatření z návrhu Změny č. 2 Územního rozvojového plánu ČR.<br>26. Nedostatečná ochrana přírody a biodiverzity<br>SEA sama uvádí výskyt citlivých druhů ptáků a netopýrů, například krkavce velkého, motáka pochopa, čápa černého či netopýra rezavého. Biologické hodnocení neobsahuje vliv na hnízdiště orla mořského ve Mlýnech. Nebyly však dostatečně vyhodnoceny migrační trasy ani vazby na EVL Chýnovská jeskyně (CZ0314634) v rámci Natura 2000. V blízkém okolí AOV se nachází řada chráněných oblastí, které dokumentace nezmiňuje, dále cenných mokřadů a prameniš'. Územím prochází migrační koridory zvláště chráněných druhů velkých savců a lokální biokoridory a biocentra, viz územní plán obce. Dokumentace zcela podceňuje dopady výstavby na tuto skutečnost. SEA a UO stanoví zcela nedostatečná opatření na ochranu netopýrů a ptáků. Výstavba všech UO připouštěných VTE povede k naprosté devastaci celého území obledně dopravy obrovských dílů stavby, betonu, vybudování dostatečných přístupových komunikací. V oblasti nebyl vyhotoven ornitologický výzkum. Zásadním způsobem budou narušeny migrační koridory velkých savců a lokální biokoridory a biocentra. Vyskytují se chráněné druhy rostlin a živočichů neuvedené v SEA. Není dostatečná ochrana mokřadů (v UO bez ochranného pásma). V SEA je nedostatečně zjištěn rozsah mimolesní zeleně a je stanovena jeho nedostatečná ochrana. Provedeno vadné vyhodnocení vlivu na klima ze strany výstavby a provozu VTE. Návrh je v rozporu se zákonem č. 114/1992 Sb., o ochraně přírody a krajiny, s § 45i těhož zákona a s dohodou EUROBATS. Návrh řešení: Požaduji vyhotovení celoročního ornitologického a chiropterologického průzkumu v rozsahu odpovídajícím metodikám Agentury ochrany přírody a krajiny ČR a doporučením dohody EUROBATS, a to minimálně po dobu jednoho celého biologického cyklu. Současně požaduji doplnění biologického hodnocení o výskyt a migrační trasy zvláště chráněných druhů, zejména orla mořského a čápa černého, včetně vyhodnocení hnízdních, potravních a migračních vazeb v širším území. Dále požadují úplné posouzení vlivů na EVL Chýnovské jeskyně (CZ0314634) a soustavu Natura 2000, včetně kumulativních vlivů více akceleračních oblastí a vyhodnocení rizik mortality ptáků a netopýrů. Pro případ, že uvedené vlivy na biodiverzitu a zvláště chráněné druhy nebudou spolehlivě vyloučeny, požadují vypuštění akcelerační oblasti AOV49 – Křeč a souvisejícího územního opatření z návrhu Změny č. 2 Územního rozvojového plánu ČR.<br>27. Nepřiměřené zásahy do krajinného rázu<br>Dokumentace sama připouští, že VTE budou novými dominantami viditelnými na velké vzdálenosti a mohou narušit pohledové osy na kostel sv. Jakuba Většího ve Křeči, hrad Choustník či historickou krajinu Sudkova Dolu. Současně nejsou dostatečně vyhodnoceny dopady na poutní místo Svatá Anna ani na tzv. Černovické vyhlídky. Obec Křeč je obklíčena z více stran v odstupové vzdálenosti 500 m. Dokumentace nehodnotí kumulovaný vliv všech 4 AOV47-50, chybí vizualizace dálkových pohledů a konkrétní hodnocení dopadů na kulturní a duchovní hodnoty území. Omezení výšky VTE na 250m a prezentace tohoto omezení jako zmírňujícího opatření dle SEA a UO, přičemž právě tato výška je základní příčinou zničení místního krajinného rázu, je absurdní. Návrh je v rozporu s § 12 zákona č. 114/1992 Sb., o ochraně přírody a krajiny. | |

| | | | | | | |
|---|---|---|---|---|---|---|
| | | | | | Návrh řešení: Požaduji doplnění podrobného hodnocení krajinného rázu, dálkových pohledů a kumulativních vizuálních dopadů větrných elektráren v širším území, zejména ve vztahu ke kostelu sv. Jakuba Většího ve Křeči, hradu Choustník, historické krajině Sudkova Dolu, poutnímu místu Svatá Anna a tzv. Černovickým vyhlídkám. Současně požaduji zpracování realistických vizualizací z obcí, významných vyhlídkových míst, kulturních památek a krajinných horizontů, včetně vyhodnocení souběhu akceleračních oblastí AOV47–AOV50 a jejich společného vlivu na charakter historické kulturní krajiny. Dále požaduji doplnění posouzení vlivů na pohledové osy, krajinné dominanty a dálkové horizonty podle § 12 zákona č. 114/1992 Sb., o ochraně přírody a krajiny. Pro případ, že významné negativní dopady na krajinný ráz a kulturně-historické hodnoty území nebudou spolehlivě vyloučeny, požaduji vypuštění akcelerační oblasti AOV49 – Křeč a souvisejícího územního opatření z návrhu Změny č. 2 Územního rozvojového plánu ČR.<br><br>**PŘIPOMÍNKY K AKCELERAČNÍ OBLASTI AOV50 – OBRATAŇ**<br><br>28. Nesprávný skutkový stav – vodní zdroje a hydrogeologické poměry<br>Dokumentace SEA nesprávně uvádí, že se v území nenacházejí ochranná pásma vodních zdrojů, přestože v území existují ochranná pásma evidenčních čísel 00200410 – Obrataň podzemní zdroj a 00206610 – Obrataň podzemní zdroj. Současně nejsou zohledněny studny obce Pořín v lokalitě Pinach ani závislost obyvatel okolních obcí na individuálních studních. Dále návrh ignoruje toky, povrchové vody a prameniště v AOV. Nejsou dostatečně stanoveny limity zakládání VTE. Je ignorován vliv výstavby a trvání základů VTE na podzemní vody a místní horninové prostředí. Návrh je v rozporu s § 3 zákona č. 500/2004 Sb., správní řád, a se zákonem č. 254/2001 Sb., vodní zákon. Návrh řešení: Požaduji vypuštění akceleračních oblastí AOV50 – Obrataň a souvisejícího územního opatření z návrhu Změny č. 2 Územního rozvojového plánu ČR.<br>29. Rozpor s ochranou zemědělského půdního fondu (ZPF)<br>Zemědělský půdní food tvoří přibližně 63,43 % území AOV50. Dokumentace připouští zábor půd I. třídy ochrany v rozsahu 1,38 ha a II. třídy ochrany v rozsahu 0,07 ha, přesto vliv označuje pouze za „mírně negativní". Návrh bagatelizuje rozsah výstavby VTE a její dopady, neřeší nebezpečí eroze půd, a nedostatečně hodnotí možnost polkození meliorací včetně nezjištění jejich rozsahu. Návrh je v rozporu se zákonem č. 334/1992 Sb., o ochraně zemědělského půdního fondu, který stanoví zvýšenou ochranu nejbonitnějších půd. Návrh řešení: Požaduji vypuštění akcelerační oblasti AOV50 – Obrataň a souvisejícího územního opatření z návrhu Změny č. 2 Územního rozvojového plánu ČR.<br>30. Rozpor s ochranou lesa (PUPFL)<br>Pozemky určené k plnění funkci lesa (PUPFL) tvoří přibližně 35,29 % území AOV50. Dokumentace značně podceňuje, resp. ignoruje a nebodnotí rozsah zásahů spojených s výstavbou VTE a to přístupových komunikací, manipulačních ploch a související nutnou likvidaci a fragmentaci lesních porostů a jejich vliv na migrační prostupnost živočichů. Návrh je v rozporu se zákonem č. 289/1995 Sb., lesní zákon, a nepreukazuje existenci převažujícího veřejného zájmu. Návrh řešení: Požadují vypuštění akcelerační oblasti AOV50 – Obrataň a souvisejícího územního opatření z návrhu Změny č. 2 Územního rozvojového plánu ČR.<br>31. Nedostatečná ochrana přírody a biodiverzity<br>SEA sama uvádí výskyt citlivých druhů ptáků a netopýrů, například luňáka červeného, motáka pilicha, krkavce velkého a netopýra rezavého. Nebyly však dostatečně vyhodnoceny migrační trasy, nadregionální biokoridor Čunkovský potok – Pařezitý, Roštejn ani vazby na EVL Chýnovská jeskyně (CZ0314634) v rámci Natura 2000. V blízkém okolí AOV se nachází řada chráněných oblastí, které dokumentace nezmiňuje, dále cenných mokřadů a prameniště. Územím prochází migrační koridory zvláště chráněných druhů velkých savců a lokální biokoridory a biocentra, viz územní plán obce. Dokumentace zcela podceňuje dopady výstavby na tuto skutečnost. SEA a UO stanoví zcela nedostatečná opatření na ochranu netopýrů a ptáků. Výstavba všech UO připouštěných VTE povede k naprosté devastaci celého území ohledně dopravy obrovských dílů stavby, betonu, vybudování dostatečných přístupových komunikací. V oblasti nebyl vyhotoven ornitologický výzkum. Zásadním způsobem budou narušeny migrační koridory velkých savců a lokální biokoridory a biocentra. Vyskytují se chráněné druhy rostlin a živočichů neuvedené v SEA. Není dostatečná ochrana mokřadů (v UO bez ochranného pásma ). V SEA je nedostatečně zjištěn rozsah mimolesní zeleně a je stanovena jeho nedostatečná ochrana. Provedeno vadné vyhodnocení vlivu na klima ze strany výstavby a provozu. Návrh je v rozporu se zákonem č. 114/1992 Sb., o ochraně přírody a krajiny, s § 45i téhož zákona a s dohodou EUROBATS. Návrh řešení: Navrhuji vyhotovení celoročního ornitologického a chiropterologického průzkumu v rozsahu odpovídajícím metodikám Agentury ochrany přírody a krajiny ČR a doporučením dohody EUROBATS, a to minimálně po dobu jednoho celého biologického cyklu. Dále navrhuji doplnění biologického hodnocení o podrobné vyhodnocení migračních tras ptáků a netopýrů, včetně posouzení funkčnosti nadregionálního biokoridoru Čunkovský potok – Pařezitý – Roštejn a kumulativních vlivů více akceleračních oblastí v širším území. Současně navrhuji úplné posouzení vlivů na EVL Chýnovská jeskyně (CZ0314634) a soustavu Natura 2000 podle § 45i zákona č. 114/1992 Sb., o ochraně přírody a krajiny, včetně vyhodnocení rizik mortality ptáků a netopýrů. Pro případ, že významné negativní vlivy na biodiverzitu, migrační prostupnost krajiny a zvláště chráněné druhy nebudou spolehlivě vyloučeny, navrhuji vypuštění akcelerační oblasti AOV50 – Obrataň a souvisejícího územního opatření z návrhu Změny č. 2 Územního rozvojového plánu ČR.<br>32. Nepřiměřené zásahy do krajinného rázu<br>Dokumentace sama připouští, že VTE budou novými dominantami viditelnými na velké vzdálenosti a mohou narušit pohledové vazby na hrad Kámen, hrad Choustník, hrad Šelmberk a tvrz Sudkův Důl. Současně nejsou dostatečně vyhodnoceny dopady na krajinné oblasti Pacovsko a Táborsko-Soběslavsko ani na pohledové horizonty Josafatského údolí. Dokumentace nehodnotí kumulovaný vliv všech 4 AOV47-50, chybí vizualizace dálkových pohledů a konkrétní hodnocení dopadů na kulturní a duchovní hodnoty území. Omezení výšky VTE na 250m a prezentace tohoto omezení jako zmírňujícího opatření dle SEA a UO, přičemž právě tato výška je základní příčinou zničení místního krajinného rázu, je absurdní. Návrh je v rozporu s § 12 zákona č. 114/1992 Sb., o ochraně přírody a krajiny. Návrh řešení: Navrhuji doplnění podrobného hodnocení krajinného rázu, dálkových pohledů a kumulativních vizuálních dopadů větrných elektráren v širším území, zejména ve vztahu k hradu Kámen, hradu Choustník, hradu Šelmberk, tvrzi Sudkův Důl a významným krajinným horizontům Josafatského údolí. Dále navrhuji zpracování realistických vizualizací z obcí, vyhlídkových míst, kulturních památek a pohledových os, včetně vyhodnocení souběhu akceleračních oblastí AOV47–AOV50 a jejich společného vlivu na charakter historické kulturní krajiny. Současně navrhuji doplnění posouzení vlivů na krajinné oblasti Pacovsko a Táborsko-Soběslavsko podle § 12 zákona č. 114/1992 Sb., o ochraně přírody a krajiny, včetně vyhodnocení dopadů na dálkové pohledy a krajinné dominanty. Pro případ, že významné negativní dopady na krajinný ráz a kulturně-historické hodnoty území nebudou spolehlivě vyloučeny, navrhuji vypuštění akcelerační oblasti AOV50 – Obrataň a souvisejícího územního opatření z návrhu Změny č. 2 Územního rozvojového plánu ČR.<br><br>**PŘIPOMÍNKY K AKCELERAČNÍM OBLASTEM AOV47 + AOV48 + AOV49 + AOV50**<br><br>33–36. Absence kumulativních a synergických vlivů<br>Dokumentace nehodnotí souběžné působení akceleračních oblastí AOV47, AOV48, AOV49 a AOV50, přestože společně vytvářejí souvislý pás větrných elektráren v krajině. Chybí vyhodnocení souběhu hluku, světelného znečištění, překážkového letecktého značení, fragmentace (devastace) lesů a krajiny a souběhu s koridorem vedení V406/407 Kočín–Mírovka. Návrh je v rozporu se zák. č. 100/2001 Sb., o posuzování vlivů na životní prostředí ( zejména s § 10g ), a se směrnicí 2001/42/ES. Dále chybí vyhodnocení zablokování územního rozvoje obcí a jejich obklíčení plánovanou výstavbou. Návrh řešení: Požaduji doplnění plného kumulativního a synergického posouzení všech akceleračních oblastí | |

| | | | | | | |
|---|---|---|---|---|---|---|
| | | | | | AOV47–AOV50 včetně souběhu s koridorem V406/407 Kočín–Mírovka, případně vypuštění všech akceleračních oblastí AOV47–AOV50 a souvisejících územních opatření z návrhu Změny č. 2 Územního rozvojového plánu ČR.<br>37–40. Rizika pro bezpečnost, letectví a IZS<br>V území se nachází jev ÚAP 119 – Zájmové území Ministerstva obrany, který podmiňuje umisťování vysokých staveb dalším posouzením. UO neobsahuje vyhodnocení vlivu na letecký provoz. Dokumentace současně nehodnotí dopady souvislého pásu VTE na zásahy vrtulníků integrovaného záchranného systému v lesním území. Nalézá se zde pásmo nízkého přeletu TSA 27 a to v bezprostřední blízkosti, v k.ú. Chválkov u Knl.. dokonce v přímém dotyku. Postup je v rozporu se zákonem č. 49/1997 Sb., o civilním letectví, a se zákonem č. 239/2000 Sb., o integrovaném záchranném systému. Návrh řešení: Požaduji doplnění odborného posouzení vlivů akcelerační oblasti na bezpečnost leteckého provozu, obranu státu a fungování integrovaného záchranného systému, zejména s ohledem na jev ÚAP 119 – Zájmové území Ministerstva obrany. Dále navrhuji vyhodnocení dopadů souvislého pásu větrných elektráren na zásahy vrtulníků integrovaného záchranného systému, letecké hašení lesních požárů, zdravotnickou záchrannou službu a další složky IZS v lesním území. Současně navrhuji doplnění závazných stanovisek Ministerstva obrany, Úřadu pro civilní letectví, Řízení letového provozu ČR a složek IZS k umístění větrných elektráren v dotčeném území. Pro případ, že uvedené vlivy nebudou spolehlivě vyloučeny, požaduji vypuštění všech akceleračních oblastí AOV47–AOV50 a souvisejících územních opatření z návrhu Změny č. 2 Územního rozvojového plánu ČR.<br>41–44. Nesouhlas obcí a veřejnosti<br>Dotčené obce přijaly nesouhlasná usnesení s vymezením akceleračních oblastí. Současně proběhlo referendum ve městě Černovice, které vyjádřilo nesouhlas občanů s výstavbou VTE. V obci Radenín byla podána petice proti vymezení AOV podepsaná 251 občany. Současně byla podána petice na Jihočeský kraj a Kraj Vysočinu za všechny čtyři akcelerační oblasti AOV47–AOV50 s přibližně 3.500 podpisy, což potvrzuje zásadní nesouhlas veřejnosti i samospráv, lze shrnout, že minimálně 2/3 trvale hlášených obyvatel celé oblasti jsou proti zřízení AOV47 plus uživatelé a vlastníci nemovitostí v území. Tvorba návrhu proběhla bez účasti obcí a veřejnosti, lhůta poskytnutá k připomínkám je zcela neadekvátní. Návrh je tak v rozporu s principem samosprávy a požadavky Aarhuské úmluvy. Návrh řešení: Požaduji respektování principu samosprávy a vypuštění akceleračních oblastí AOV47–AOV50 a souvisejících územních opatření z návrhu Změny č. 2 Územního rozvojového plánu ČR.<br>**PŘIPOMÍNKY K AKCELERAČNÍM OBLASTEM AOV24 + AOV47 + AOV48 + AOV49 + AOV50**<br>45–49. Nepřezkoumatelnost návrhu<br>Návrh pracuje pouze s modelovými předpokladem umístění větrných elektráren bez konkrétního rozmístění staveb a související infrastruktury. Bez znalosti konkrétní polohy nelze objektivně vyhodnotit hluk, dopady na veřejné zdraví, krajinný ráz ani dopady na obyvatele. Vyhodnocení vlivu SEA je proto naprosto formální. Návrh je proto nepřezkoumatelný podle § 172 zákona č. 500/2004 Sb., správní řád. Návrh řešení: Požaduji doplnění variant a modelů rozmístění větrných elektráren, přístupových komunikací a souvisejíci infrastruktury, případně vypuštění všech akceleračních oblastí AOV24 + AOV47 + AOV48 + AOV49 + AOV50 a souvisejících územních opatření z návrhu Změny č. 2 Územního rozvojového plánu ČR.<br>50–54. Nepřípustné odkládání posouzení vlivů<br>Klíčové vlivy na veřejné zdraví, hluk, vibrace, flicker efekt, ptáky a netopýry nejsou posouzeny nyní, ale až v budoucích navazujících řízeních nebo v monitoringu po realizaci záměru. Tím dochází k přenesení podstatných otázek mimo fázi SEA, kdy již nebude možné ovlivnit samotné vymezení území. Postup je v rozporu se zásadou prevence a se zákonem č. 100/2001 Sb. Návrh řešení: Požaduji doplnění posouzení vlivů již ve fázi SEA, zejména v oblasti veřejného zdraví, hluku, flicker efektu a vlivů na biodiverzitu. Případně vypuštění všech akceleračních oblastí AOV24 + AOV47 + AOV48 + AOV49 + AOV50 a souvisejících územních opatření z návrhu Změny č. 2 Územního rozvojového plánu ČR.<br>55–59. Nedostatečné posouzení vlivů na veřejné zdraví<br>Dokumentace neobsahuje konkrétní akustickou studii ani posouzení infrazvuku, amplitudové modulace a stroboskopického efektu. Současně připouští obytnou nebo rekreační zástavbu ve vzdálenostech okolo 500 m od hranic AOV, přičemž ve velmi mnoha případech se zejména obytné nebo rekreační objekty nacházejí přímo na hranici akceleračních oblastí nebo ve vzdálenostech kratších než 500 m. Dokumentace současně nehodnotí kumulativní zdravotní dopady souběhu více akceleračních oblastí AOV47–AOV50 na obyvatele dotčených obcí. Návrh je v rozporu se zákonem č. 258/2000 Sb., o ochraně veřejného zdraví, a s nařízením vlády č. 272/2011 Sb. Návrh řešení: Požaduji zpracování plného hodnocení zdravotních rizik (HRA), detailní akustické studie a posouzení infrazvuku, vibrací, amplitudové modulace a flicker efektu. Současně požaduji stanovení minimální odstupové vzdálenosti větrných elektráren od zastavitelného území, obytné a rekreační zástavby v rozsahu nejméně šestinásobku celkové výšky větrné elektrárny (6× výška VTE), nejméně však vždy 1km, a to s ohledem na princip předběžné opatrnosti a ochranu veřejného zdraví. Pro případ, že uvedená odstupová vzdálenost nebude stanovena, požaduji vypuštění všech akceleračních oblastí AOV24 + AOV47 + AOV48 + AOV49 + AOV50 a souvisejících územních opatření z návrhu Změny č. 2 Územního rozvojového plánu ČR.<br>60–64. Nedostatečné odůvodnění výběru lokality<br>Dokumentace vůbec nevysvětluje, proč byla zvolena právě krajina s velmi vysokým podílem lesa, kvalitní zemědělské půdy a kulturních, přírodních a zejména krajinných hodnot a vůbec dané území, co bylo (objektivně a konkrétně specifikováno) vlastně podkladem a důvodem pro volbu dané lokality. Současně nejsou porovnány méně konfliktní varianty ani brownfieldy, přestože samotný ÚRP ČR deklaruje preferenci narušených území. Postup je v rozporu s principem minimalizace dopadů a s § 172 správního řádu. Návrh řešení: Požaduji vypuštění všech akceleračních oblastí AOV24 + AOV47 + AOV48 + AOV49 + AOV50 a souvisejících územních opatření z návrhu Změny č. 2 Územního rozvojového plánu ČR.<br>65–69. Dopady na majetek a infrastrukturu<br>SEA nesprávně hodnotí vlivy na hmotné statky jako nulové, přestože lze očekávat zatížení místních komunikací, pokles hodnoty nemovitostí a zásahy do obecní infrastruktury. Pozemky a budovy v okolí VTE budou zcela znehodnoceny, když hlavní devizou jejich tržní hodnoty je právě zdejší naprostý klid a zachovalá krajina. V území se nachází i vodohospodářská infrastruktura, včetně vodojemů a vrtů, jejichž ochrana nebyla posouzena. Dokumentace ignoruje FVE (např. v části obce Mnich Chválkov v bezprostřední blízkosti hranice AOV47). Místní a krajské komunikace nejsou uzpůsobeny na nezbytný rozsah plánované výstavby. Dochází tak k nepřiměřenému zásahu do vlastnických práv podle čl. 11 Listiny základních práv a svobod. Návrh řešení: Navrhuji doplnění podrobného posouzení dopadů větrných elektráren na hmotné statky, místní komunikace, technickou a vodohospodářskou infrastrukturu, včetně vodojemů, vodovodních řadů a dalších zařízení sloužících k zásobování obyvatel pitnou vodou. Dále navrhuji vyhodnocení dopadů přepravy nadrozměrných komponent na stav silnic nižších tříd, mostů a obecních komunikací, včetně návrhu konkrétních opatření k ochraně infrastruktury a majetku obcí. Současně navrhuji doplnění posouzení vlivů na hodnotu nemovitostí, kvalitu bydlení a výkon vlastnických práv obyvatel dotčeného území podle čl. 11 Listiny základních práv a svobod. Pro případ, že významné negativní dopady na majetek, infrastrukturu a vlastnická práva nebudou spolehlivě vyloučeny, navrhuji vypuštění všech akceleračních oblastí AOV24 + AOV47 + AOV48 + AOV49 + AOV50 a souvisejících územních opatření z návrhu Změny č. 2 Územního rozvojového plánu ČR.<br>70–74. Rozpor s principem minimalizace dopadů a veřejným zájmem, rozpor s ústavním pořádkem<br>Akcelerační oblasti mají být podle odůvodnění URP ČR vymezovány v územích s nízkým konfliktním potenciálem. AOV24 + AOV47 + AOV48 + AOV49 + AOV50 vykazují vysoce konfliktní střety s ochranou vod, lesa, ZPF, biodiverzity, krajinného rázu i veřejného zdraví. Návrh proto neprokazuje proporcionalitu zásahu ani převahu veřejného zájmu nad negativními dopady. Nadto veřejný zájem na stavbě VTE a navic | |

| Poř. č. | Připomínkové místo | Číslo jednací | Článek | AO | Připomínka | Vyhodnocení |
|---|---|---|---|---|---|---|
| | | | | | takovýmto způsobem není nikde výslovně definován. AOV a UO neodůvodněně zvýhodňují jednu skupinu subjektů před jinými konkrétně investory VTE před občany a obyvateli zasažených obcí a vlastníky nemovitostí, což je v rozporu zejména s čl. 3 odst.1, čl. 4 odst. 3,4, čl. 7, čl. 8, čl. 101 odst.1. Ústavy ČR. Návrh řešení: Požadují doplnění řádného vyhodnocení proporcionality zásahu do území a prokázání převahy veřejného zájmu nad negativními dopady na životní prostředí, krajinu, veřejné zdraví a majetková práva obyvatel. Současně požaduji doplnění variantního posouzení méně konfliktních lokalit, včetně brownfieldů a území s nižším střetem s ochranou vod, lesa, zemědělského půdního fondu, biodiverzity a krajinného rázu. Dále požaduji přepracování návrhu tak, aby akcelerační oblasti byly vymezovány pouze v územích s prokazatelně nízkým konfliktním potenciálem v souladu s odůvodněním ÚRP ČR a principem minimalizace dopadů. Pro případ, že proporcionalita zásahu a převaha veřejného zájmu nebudou spolehlivě prokázány, požaduji vypuštění všech akceleračních oblastí AOV24 + AOV47 + AOV48 + AOV49 + AOV50 a souvisejících územních opatření z návrhu Změny č. 2 Územního rozvojového plánu ČR.<br>75–79. Nedostatečnost zmírňujících opatření<br>Stanovená opatření jsou převážně obecná, formální a deklaratorní, například omezení výšky VTE na 200 nebo 250 m, a zejména odporující zjištěním v rámci SEA. Dokumentace neobsahuje konkrétní opatření pro ochranu obyvatelstva před hlukem, dalšími výše uvedenými fyzikálními jevy, světelným znečištěním nebo pro zachování migrační prostupnosti krajiny. Závěr o dostatečnosti opatření je proto nepodložený a v rozporu se zákonem č. 100/2001 Sb. Návrh řešení: Navrhuji doplnění konkrétních a závazných zmírňujících opatření pro ochranu obyvatelstva před hlukem, infrazvukem, amplitudovou modulací, vibracemi, stroboskopickým efektem a světelným znečištěním. Dále navrhuji doplnění opatření pro zachování migrační prostupnosti krajiny, ochranu ptáků a netopýrů a omezení kumulativních dopadů více akceleračních oblastí v širším území. Současně navrhuji stanovení jasných podmínek pro monitoring, kontrolu a vyhodnocování dopadů nezávislými odbornými institucemi, nikoliv pouze provozovateli větrných elektráren. Dále navrhuji stanovení minimální odstupové vzdálenosti větrných elektráren od obytné a rekreační zástavby v rozsahu nejméně šestinásobku celkové výšky větrné elektrárny (6× výška VTE), nejméně však vždy 1km. Pro případ, že účinná a konkrétní zmírňující opatření nebudou doplněna a jejich funkčnost spolehlivě prokázána, navrhuji vypuštění všech akceleračních oblastí AOV24 + AOV47 + AOV48 + AOV49 + AOV50 a souvisejících územních opatření z návrhu Změny č. 2 Územního rozvojového plánu ČR.<br>80–84. Vnitřní rozpory a nedostatečný monitoring<br>SEA současně tvrdí, že kumulativní vlivy nebyly zjištěny, ale zároveň připouští jejich existenci při souběhu více AOV. Monitoring je nepřípustně navržen až po realizaci záměru a převážně v režii provozovatelů. Dokumentace je proto vnitřně rozporná a nepřezkoumatelná. Návrh řešení: Navrhuji doplnění nezávislého a transparentního systému monitoringu, který bude prováděn již před realizací záměru a následně i v průběhu provozu větrných elektráren. Dále navrhuji, aby monitoring nebyl zajišťován pouze provozovateli větrných elektráren, ale také nezávislými odbornými institucemi a orgány ochrany přírody, veřejného zdraví a životního prostředí. Současně navrhuji doplnění konkrétních metodik, rozsahu a kontrolních mechanismů monitoringu hluku, infrazvuku, mortality ptáků a netopýrů, migračních tras, krajinného rázu a kumulativních vlivů. Pro případ, že nebude zajištěn nezávislý, odborný a přezkoumatelný monitoring vlivů záměru, navrhuji vypuštění všech akceleračních oblastí AOV24 + AOV47 + AOV48 + AOV49 + AOV50 a souvisejících územních opatření z návrhu Změny č. 2 Územního rozvojového plánu ČR.<br>85–89. Absence variantního řešení<br>Dokumentace neposuzuje alternativní lokality ani modely a varianty rozmístění, počtu či výšky VTE. Není prokázáno, že navržená varianta představuje řešení s nejmenšími dopady na životní prostředí a obyvatele. Není ani tvrzen a prokazován veřejný zájem zřízení AOV. Postup je v rozporu se směrnicí 2001/42/ES a zákonem č. 100/2001 Sb. Návrh řešení: Navrhuji doplnění variantního posouzení akceleračních oblastí, včetně alternativních lokalit, jiného rozmístění větrných elektráren, nižšího počtu staveb a variant s menší výškou větrných elektráren. Dále navrhuji vyhodnocení méně konfliktních řešení, zejména využití brownfieldů, narušených území a lokalit s nižším střetem s ochranou přírody, krajinného rázu, veřejného zdraví a obytné zástavby. Současně navrhuji doplnění srovnávací analýzy jednotlivých variant z hlediska dopadů na životní prostředí, veřejné zdraví, biodiverzitu, krajinný ráz a majetková práva obyvatel. Pro případ, že nebude prokázáno, že navržená varianta představuje řešení s nejmenšími dopady na životní prostředí a obyvatele, navrhuji vypuštění všech akceleračních oblastí AOV24 + AOV47 + AOV48 + AOV49 + AOV50 a souvisejících územních opatření z návrhu Změny č. 2 Územního rozvojového plánu ČR.<br>90–94. Nepřiměřenost zásahu do území<br>Navržené řešení představuje brutální zásah do charakteru krajiny, kvality života obyvatel i majetkových práv a narušení jejich legitimního očekávání, že tyto hodnoty budou zachovány. Nebylo prokázáno (dokumentace se tím ani nezabývá), že negativní dopady nelze dosáhnout jiným, méně konfliktním řešením. Návrh tak nesplňuje princip proporcionality vyžadovaný správním právem i judikaturou správních soudů. Návrh řešení: Navrhuji doplnění řádného posouzení proporcionality zásahu do území, včetně vyhodnocení dopadů na krajinný ráz, kvalitu života obyvatel, veřejné zdraví, majetková práva a charakter venkovského prostředí. Dále navrhuji prokázání, že sledovaného veřejného zájmu nelze dosáhnout jiným, méně konfliktním řešením s nižšími dopady na obyvatele a životní prostředí. Současně navrhuji doplnění variantního řešení a vyhodnocení méně zatěžujících alternativ v souladu s principem proporcionality a minimalizace zásahů do práv obyvatel. Pro případ, že proporcionalita zásahu a nezbytnost navrženého řešení nebudou spolehlivě prokázány, navrhuji vypuštění všech akceleračních oblastí AOV24 + AOV47 + AOV48 + AOV49 + AOV50 a souvisejících územních opatření z návrhu Změny č. 2 Územního rozvojového plánu ČR.<br>95–99. Riziko lesních požárů a omezení možností hašení<br>AOV24 + AOV47 + AOV48 + AOV49 + AOV50 se z významné části nacházejí v lesních porostech nebo v jejich bezprostřední blízkosti. Dokumentace SEA však vůbec nehodnotí riziko vzniku a šíření lesních požárů ani dopady souvislého pásu větrných elektráren na možnosti zásahu jednotek požární ochrany a integrovaného záchranného systému. Dokumentace současně nehodnotí kumulativní dopad souvislého pásu cca 88 větrných elektráren v AOV47–AOV50 na krizové řízení a požární bezpečnost krajiny. V podmínkách probíhající klimatické změny a narůstajícího rizika sucha představuje rozsáhlá industrializace lesních hřebenů významné zvýšení požárního rizika v území. Návrh je v rozporu se zásadou prevence podle § 2900 občanského zákoníku, s požadavky zákona č. 133/1985 Sb., o požární ochraně, a s požadavkem řádného vyhodnocení rizik podle zákona č. 100/2001 Sb., o posuzování vlivů na životní prostředí. Návrh řešení: Požaduji doplnění podrobného posouzení požárních rizik, možností zásahu HZS a dopadů souvislého pásu větrných elektráren na letecké hašení lesních požárů, krizové řízení a evakuaci obyvatel. Současně požaduji stanovisko HZS a odborné vyhodnocení dostupnosti území pro zásahovou techniku v podmínkách rozsáhlých lesních požárů. Pro případ, že uvedená rizika nebudou spolehlivě vyloučena, požaduji vypuštění akceleračních oblastí AOV24 + AOV47 + AOV48 + AOV49 + AOV50 a souvisejících územních opatření z návrhu Změny č. 2 Územního rozvojového plánu ČR.<br>100. Procesní vada – neúplné zveřejnění koordinačního výkresu<br>Proces zveřejnění návrhu Změny č. 2 ÚRP vykazuje vady, neboť koordinační výkres nebyl zveřejněn v úplné podobě a chybí zde údaje k identifikaci katastrálních parcel k přesnému určení hranice AOV. Ve zveřejněné dokumentaci absentovaly záměry FVE, přestože představují významnou součást navrhovaného využití území a mají zásadní význam pro posouzení kumulativních a synergických vlivů. Veřejnosti tak nebyla umožněna řádná orientace v návrhu ani efektivní uplatnění připomínek, čímž mohlo dojít ke zkrácení procesních práv veřejnosti. Návrh řešení: Požadujeme vypořádání této procesní vady v souladu se zásadou ochrany práv veřejnosti a transparentnosti procesu pořizování opatření obecné povahy. | |

| | | | | | | |
|---|---|---|---|---|---|---|
| | | | | | Průša František | |

| | | | | | | |
|---|---|---|---|---|---|---|
| | | | | | III. NÁZEV ZÁMĚRU<br><br>**Akcelerační oblasti na území Jihočeského kraje (okresy Jindřichův Hradec a Tábor) a Kraje Vysočina (okres Pelhřimov): AOV24 – Lodhéřov, AOV47 – Bukovec, AOV48 – Chrbonín, AOV49 – Křeč a AOV50 – Obrataň.**<br><br>IV. DOTČENÉ ÚZEMÍ<br><br>**AOV24 – Lodhéřov**<br>Rozloha plochy 3,9 km2, max. výkon 42 MW, max. počet věží 12, max. výška věží 200 m.<br>Katastrální území: Lodhéřov, Studnice u Lodhéřova a Velký Ratmírov.<br>**AOV47 – Bukovec**<br>Rozloha plochy 11,8 km2, max. výkon 115,5 MW, max. počet věží 33, max. výška věží 250 m.<br>Katastrální území: Březina u Deštné, Bořetín, Dobešov u Černovic, Drunče, Hojovice, Chválkov u Kamenice nad Lipou, Psárov, Třiklasovice a Vlkosovice.<br>**AOV48 – Chrbonín**<br>Rozloha plochy 4,9 km2, max. výkon 45,5 MW, max. počet věží 13 VTE, max. výška věží 250 m.<br>Katastrální území: Hroby, Chrbonín, Kozmice u Chýnova, Mlýny u Choustníku, Radenín a Vlčeves.<br>**AOV49 – Křeč**<br>Rozloha plochy 8,4 km2, max. výkon 84 MW, max. počet věží 24, max. výška věží 200 m.<br>Katastrální území: Bezděčín u Obrataně, Černovice u Tábora, Kozmice u Chýnova, Křeč, Nové Dvory u Pořína, Střítež u Černovic a Sudkův Důl.<br>**AOV50 – Obrataň**<br>Rozloha plochy 6,5 km2, max. výkon 63 MW, max. počet věží 18, max. výška věží 250 m.<br>Katastrální území: Bezděčín u Obrataně, Hrobská Zahrádka, Nové Dvory u Pořína, Obrataň, Pořín a Prasetín.<br><br>V. STANOVISKO<br><br>**S návrhem Územního opatření k AOV24 – Lodhéřov, AOV47 – Bukovec, AOV48 – Chrbonín, AOV49 – Křeč a AOV50 – Obrataň (UO) zásadně nesouhlasím a požaduji jejich vyřazení ze Změny č. 2 Územního rozvojového plánu ČR, případně jejich zásadní přepracování. Návrh vykazuje závažné nedostatky z hlediska zákonnosti, ochrany životního prostředí, ochrany veřejného zdraví i ochrany práv obyvatel dotčeného území.**<br><br>Návrh akceleračních oblastí AOV24 – Lodhéřov, AOV47 – Bukovec, AOV48 – Chrbonín, AOV49 – Křeč a AOV50 je v rozporu s principem předběžné opatrnosti, požadavky na ochranu veřejného zdraví, ochranu přírody a krajiny, ochranu vodních zdrojů i se zásadou proporcionality zásahu do území. Současně nebyly dostatečně vyhodnoceny kumulativní a synergické vlivy souběhu | |

| | | | | | | |
|---|---|---|---|---|---|---|
| | | | | | akceleračních oblastí AOV47 – Bukovec, AOV48 – Chrbonín, AOV49 – Křeč a AOV50 – Obrataň a zamýšlené stavby větrných elektráren (VTE) při naplnění stanovených limitů (zejména výška a množství).<br><br>Dokumentace SEA (SEA) a UO v předložené podobě není dostatečně odůvodněná, neobsahuje konkrétní odborné podklady a v řadě oblastí odkládá podstatné posouzení vlivů až do budoucích navazujících řízení. Návrh je proto nepřezkoumatelný a v rozporu s právními předpisy České republiky i Evropské unie. Současně může mít závažné dopady na krajinný ráz, biodiverzitu, vodní poměry, kulturně-historické hodnoty území i kvalitu života obyvatel.<br><br>Požaduji proto především vypuštění akceleračních oblastí AOV24 – Lodhéřov, AOV47 – Bukovec, AOV48 – Chrbonín, AOV49 – Křeč a AOV50 – Obrataň a souvisejícího územního opatření z návrhu Změny č. 2 Územního rozvojového plánu ČR. Pro případ, že tomuto požadavku nebude vyhověno, požaduji zásadní přepracování návrhu, zejména doplnění plného vyhodnocení kumulativních vlivů, ochrany veřejného zdraví, ochrany PUPFL, vlivů na soustavu Natura 2000, chráněné živočichy, krajinný ráz, vodní zdroje a majetková práva obyvatel. Současně žádám, aby všechny připomínky byly řádně a individuálně vypořádány v souladu se zákonem, včetně konkrétního a přezkoumatelného odůvodnění způsobu jejich vypořádání.<br><br>**VI. PŘIPOMÍNKY K AKCELERAČNÍM OBLASTEM AOV24, AOV47, AOV48, AOV49 a AOV50**<br><br>**PŘIPOMÍNKY K AKCELERAČNÍ OBLASTI AOV24 – LODHÉŘOV**<br><br>1. Nesprávně zjištěný skutkový stav – ochranná pásma vodních zdrojů, rozpor s ochranou vod<br>Dokumentace SEA nesprávně uvádí, že se v území nenacházejí ochranná pásma vodních zdrojů, přestože v území existuje ochranné pásmo evidenčního čísla 00242303 – Přehrův Žďár podzemní S1, S2. Současně není zohledněna závislost obyvatel na individuálních studních. Obec Lodhéřov a zejména místní část Studnice se dlouhodobě potýkají s nedostatkem pitné vody ve studních a s omezeným zásobováním obyvatel pitnou vodou. Dále návrh ignoruje toky, povrchové vody a prameniště v AOV. Nejsou dostatečně stanoveny limity zakládání VTE. Je ignorován vliv výstavby a trvání základů VTE na podzemní vody a místní horninové prostředí. Návrh je v rozporu s § 3 zákona č. 500/2004 Sb., správní řád, a se zákonem č. 254/2001 Sb., vodní zákon. Návrh řešení: Požaduji vypuštění akcelerační oblasti AOV24 – Lodhéřov a souvisejícího územního opatření z návrhu Změny č. 2 Územního rozvojového plánu ČR.<br>2. Rozpor s ochranou zemědělského půdního fondu (ZPF)<br>Zemědělský půdní fond tvoří přibližně 70 % území AOV24. Dokumentace připouští zábor půd I. třídy ochrany v rozsahu 0,08 ha a II. třídy ochrany v rozsahu 0,59 ha, přesto vliv označuje pouze za „mírně negativní". Návrh bagatelizuje rozsah výstavby VTE a její dopady, neřeší nebezpečí eroze půd, a nedostatečně hodnotí možnost poškození meliorací včetně nezjištění jejich rozsahu. Návrh je v rozporu se zákonem č. 334/1992 Sb., o ochraně zemědělského půdního fondu, který stanoví zvýšenou ochranu nejbonitnějších půd. Návrh řešení: Požaduji vypuštění akcelerační oblasti AOV24 – Lodhéřov a souvisejícího územního opatření z návrhu Změny č. 2 Územního rozvojového plánu ČR.<br>3. Rozpor s ochranou lesa (PUPFL)<br>Pozemky určené k plnění funkcí lesa (PUPFL) tvoří přibližně 30 % území AOV24, tedy téměř třetinu celé oblasti. Dokumentace značně podceňuje a nehodnotí rozsah zásahů spojených s výstavbou VTE a to přístupových komunikací, manipulačních ploch a nutnou související likvidací a fragmentací lesních porostů a jejich vliv na migrační prostupnost živočichů. Návrh je v rozporu se zákonem č. 289/1995 Sb., lesní zákon, a neprokazuje existenci převažujícího veřejného zájmu. Návrh řešení: Požaduji vypuštění akcelerační oblasti AOV24 – Lodhéřov a souvisejícího územního opatření z návrhu Změny č. 2 Územního rozvojového plánu ČR.<br>4. Nedostatečná ochrana přírody a biodiverzity<br>SEA sama uvádí výskyt citlivých druhů ptáků a netopýrů, například čápa černého, motáka pochopa, motáka pilicha, krkavce velkého nebo netopýra rezavého. Nebyly však dostatečně vyhodnoceny migrační trasy ani možné dopady na CHKO Třeboňsko. Chybí potvrzený výskyt orla mořského a čápa černého. V oblasti nebyl vyhotoven ornitologický výzkum. Posouzení pro SEA trvalo jen 5 měsíců a není proto dostatečné. SEA a UO stanoví zcela nedostatečná opatření na ochranu netopýrů a ptáků. Postup je v rozporu se zákonem č. 114/1992 Sb., o ochraně přírody a krajiny. Návrh řešení: Požaduji vyhotovení celoročního ornitologického a chiropterologického průzkumu, včetně vyhodnocení migračních tras ptáků a netopýrů, kumulativních vlivů a dopadů na CHKO Třeboňsko. Současně požaduji doplnění biologických průzkumů o výskyt zvláště chráněných druhů, zejména orla mořského a čápa černého, a následné nové vyhodnocení vlivů v rámci SEA. Pro případ, že uvedené nedostatky nebudou řádně odstraněny, požaduji vypuštění akcelerační oblasti AOV24 – Lodhéřov a souvisejícího územního opatření z návrhu Změny č. 2 Územního rozvojového plánu ČR.<br>5. Nedostatečné posouzení vlivů na veřejné zdraví<br>Dokumentace neobsahuje konkrétní akustickou studii ani posouzení infrazvuku, amplitudové modulace, vibrací a stroboskopického efektu a současně nehodnotí celkové zatížení území z hlediska souběhu těchto vlivů. Současně sama připouští riziko obtěžování v okrajové zástavbě Lodhéřova v noční době. Vzhledem k reliéfu kotliny, ve které Lodhéřov leží, existuje riziko odrazů a zesílení akustického tlaku. Návrh je v rozporu se zákonem č. 258/2000 Sb., o ochraně veřejného zdraví, a s nařízením vlády č. 272/2011 Sb. Návrh řešení: Požaduji zpracování detailní akustické studie a plného hodnocení zdravotních rizik (HRA), které posoudí hluk, infrazvuk, amplitudovou modulaci, stroboskopický efekt a kumulativní vlivy větrných elektráren na obyvatele Lodhéřova a okolních sídel, a to včetně noční doby. Současně požaduji vyhodnocení vlivu reliéfu kotliny na šíření hluku, vznik odrazů a možné zesilování akustického tlaku v zastavěném území. Dále požaduji stanovení minimální odstupové vzdálenosti větrných elektráren od obytné a rekreační zástavby v rozsahu nejméně v rozsahu nejméně šestinásobku celkové výšky větrné elektrárny (6× výška VTE), nejméně však vždy 1km. Pro případ, že uvedené vlivy nebudou spolehlivě vyloučeny, požaduji vypuštění akcelerační oblasti AOV24 – Lodhéřov a souvisejícího územního opatření z návrhu Změny č. 2 Územního rozvojového plánu ČR.<br>6. Rizika pro bezpečnost, letectví a IZS<br>V území se nachází jev ÚAP 119 – Zájmové území Ministerstva obrany, který podmiňuje umisťování vysokých staveb dalším posouzením. Do území zasahuje Grid ATZ a ochranné pásmo letiště LKJH Jindřichův Hradec. Dokumentace současně nehodnotí dopady souvislého pásu VTE na zásahy vrtulníků integrovaného záchranného systému v lesním území. Postup je v rozporu se zákonem č. 49/1997 Sb., o civilním letectví, a se zákonem č. 239/2000 Sb., o integrovaném záchranném systému. Návrh řešení: Požaduji doplnění odborného posouzení vlivů akcelerační oblasti AOV24 – Lodhéřov na bezpečnost leteckého provozu, obranu státu a fungování integrovaného záchranného systému, zejména s ohledem na jev ÚAP 119 – Zájmové území Ministerstva obrany, Grid ATZ a ochranné pásmo letiště LKJH Jindřichův Hradec. Současně požaduji vyhodnocení dopadů souvislého pásu větrných elektráren na zásahy vrtulníků IZS, letecké hašení lesních požárů, zdravotnické záchranné služby a policejních vrtulníků, včetně posouzení bezpečnosti letových koridorů a omezení manévrovacích možností v lesním území. Dále požaduji stanoviska Ministerstva obrany, Úřadu pro civilní letectví, Řízení letového provozu ČR a složek IZS k umístění větrných elektráren v daném území. Pro případ, že uvedené bezpečnostní a letecké vlivy nebudou spolehlivě vyloučeny, požaduji vypuštění akcelerační oblasti AOV24 – Lodhéřov a souvisejícího územního opatření z návrhu Změny č. 2 Územního rozvojového plánu ČR.<br>7. Nepřiměřené zásahy do krajinného rázu | |

| | | | | | | |
|---|---|---|---|---|---|---|
| | | | | | Dokumentace sama připouští, že VTE budou novými výškovými dominantami viditelnými na velké vzdálenosti. Dotčeno může být působení kulturně-historických dominant, zejména zámku Červená Lhota a městské památkové rezervace Jindřichův Hradec, včetně významných pohledových vazeb. Chybí vizualizace dálkových pohledů a konkrétní hodnocení dopadů na kulturní a duchovní hodnoty území. Návrh je v rozporu s § 12 zákona č. 114/1992 Sb., o ochraně přírody a krajiny. Návrh řešení: Požaduji doplnění podrobného hodnocení krajinného rázu, vizualizace dálkových pohledů a vizuálních dopadů větrných elektráren na kulturně-historické dominanty území, zejména zámek Červená Lhota, městskou památkovou rezervaci Jindřichův Hradec a související pohledové osy a krajinné horizonty. Současně požaduji zpracování vizualizací z významných vyhlídkových míst, památkově chráněných území a dálkových pohledů, včetně vyhodnocení kumulativních vizuálních dopadů s dalšími záměry větrných elektráren v širším území. Dále požaduji posouzení souladu návrhu s ochranou kulturní krajiny a charakteru historického krajinného rázu podle § 12 zákona č. 114/1992 Sb., o ochraně přírody a krajiny. Pro případ, že významné negativní dopady na krajinný ráz a kulturně-historické hodnoty území nebudou společně vyloučeny, požaduji vypuštění akcelerační oblasti AOV24 – Lodhéřov a související územního opatření z návrhu Změny č. 2 Územního rozvojového plánu ČR.<br>8. Podlimitní AOV<br>Akcelerační oblast AOV24 Lodhéřov vykazuje dle podkladů předpokládaný instalovaný výkon pouze cca 42 MW, čímž nesplňuje limit „nad 50 MW" stanovený v odůvodnění Změny č. 2 ÚRP pro vymezování akceleračních oblastí celostátního významu. Vymezení AOV24 je proto v rozporu s vlastním odůvodněním pořizovatele a postrádá zákonnou i věcnou konzistenci. Návrh řešení: Požaduji vypuštění akcelerační oblasti AOV24 – Lodhéřov a související územního opatření z návrhu Změny č. 2 Územního rozvojového plánu ČR.<br>9. Nesouhlas obce a veřejnosti<br>Dotčená obec přijala nesouhlasné usnesení s vymezením akcelerační oblasti. Současně byla podána petice proti AOV24 s podpisy většiny místních občanů. Návrh je tak v rozporu s principem samosprávy a požadavky Aarhuské úmluvy. Návrh řešení: Požaduji vypuštění akcelerační oblasti AOV24 – Lodhéřov a související územního opatření z návrhu Změny č. 2 Územního rozvojového plánu ČR.<br><br>**PŘIPOMÍNKY K AKCELERAČNÍ OBLASTI AOV47 – BUKOVEC**<br><br>10. Nesprávně zjištěný skutkový stav – ochranná pásma vodních zdrojů, rozpor s ochranou vod<br>Dokumentace SEA nesprávně uvádí, že se v území nenacházejí ochranná pásma vodních zdrojů, přestože v území existují ochranná pásma evidenčního čísla 00299703 – Drunče, Březina (vrt 501) a 00323810 – Hojovice (studna 5). Současně nejsou zohledněny další využívané zdroje pitné vody v Psárově a Bořetíně (zejména stávající obecní vrt o hloubce 50m a vodojem, oboje ve vzdálenosti do 300m od hranice AOV47, dtto plánovaný obecní vrt a přívod k vodojemu) ani závislost obyvatel na individuálních studních. Dále návrh ignoruje toky, povrchové vody a prameniště v AOV. Nejsou dostatečně stanoveny limity zakládání VTE. Je ignorován vliv výstavby a trvání základů VTE na podzemní vody a místní horninové prostředí. Není zjištěn rozsah poddolovaných oblastí. Návrh je v rozporu s § 3 zákona č. 500/2004 Sb., správní řád, a se zákonem č. 254/2001 Sb., vodní zákon. Návrh řešení: Požaduji vypuštění akcelerační oblasti AOV47 – Bukovec a související územního opatření z návrhu Změny č. 2 Územního rozvojového plánu ČR.<br>11. Rozpor s ochranou zemědělského půdního fondu (ZPF)<br>Zemědělský půdní fond tvoří přibližně 48,32 % území AOV47. Dokumentace připouští zábor půd I. třídy ochrany v rozsahu 2,31 ha a II. třídy ochrany v rozsahu 0,10 ha, přesto vliv označuje pouze za „mírně negativní". Návrh bagatelizuje rozsah výstavby VTE a její dopady, neřeší nebezpečí eroze půd, a nedostatečně hodnotí možnost poškození meliorací včetně nezjištění jejich rozsahu. Návrh je v rozporu se zákonem č. 334/1992 Sb., o ochraně zemědělského půdního fondu, který stanoví zvýšenou ochranu nejbonitnějších půd. Návrh řešení: Požaduji vypuštění akcelerační oblasti AOV47 – Bukovec a související územního opatření z návrhu Změny č. 2 Územního rozvojového plánu ČR.<br>12. Rozpor s ochranou lesa (PUPFL)<br>Pozemky určené k plnění funkcí lesa (PUPFL) tvoří přibližně 51,58 % území AOV47, tedy více než polovinu celé oblasti. Dokumentace značně podceňuje, resp. ignoruje a nebodnotí rozsah zásahů spojených s výstavbou VTE a to přístupových komunikací, manipulačních ploch a souvisejících nutnou likvidací a fragmentací lesních porostů a jejich vliv na migrační prostupnost živočichů. Návrh je v rozporu se zákonem č. 289/1995 Sb., lesní zákon, a neprokazuje existenci převažujícího veřejného zájmu. Návrh řešení: Požaduji vypuštění akcelerační oblasti AOV47 – Bukovec a související územního opatření z návrhu Změny č. 2 Územního rozvojového plánu ČR.<br>13. Nedostatečná ochrana přírody a biodiverzity<br>V blízkém okolí AOV 47 se nachází řada chráněných oblastí, dokumentace nezmiňuje PP Hučský potok (vzdálenost cca 2.000 m, ochranné pásmo 330 ha), dále cenných mokřadů a prameniště, dále významný biotop u rybníka Táta pobíží hranice AOV. SEA sama uvádí výskyt citlivých druhů ptáků a netopýrů, například motáka pilicha, datla černého nebo netopýra rezavého, a dalších druhů netopýrů, neuvádí však, že tyto výskyty jsou významné v samotné AOV, nejen v jejím blízkém okolí. Nálezy netopýrů dle ČESON jsou dle jeho evidence přímo v AOV47 (Bořetín) a dále v blízkém okolí (Předboř, Choustník, Dobešov u Černovic, Lidmaň, Těmice). Nebyly dostatečně vyhodnoceny migrační trasy ani možné dopady na EVL. Chýnovské jeskyně (CZ0314634) v rámci soustavy Natura 2000. Středem celého území prochází migrační koridory zvláště chráněných druhů velkých savců a lokální biokoridory a biocentra, viz územní plány všech obcí v AOV. Dokumentace zcela podceňuje dopady výstavby na tuto skutečnost. SEA a UO stanoví zcela nedostatečná opatření na ochranu netopýrů a ptáků. Výstavba 33 VTE povede k nárazové devastaci celého území ohledně dopravy obrovských dílů stavby, betonu, vybudování dostatečných přístupových komunikací na zalesněný střed celé AOV 47. Chybí potvrzený výskyt orla mořského, sokola stěhovavého, luňáka červeného, ledňáčka říčního, čápa černého. V oblasti nebyl vyhotoven ornitologický výzkum. Zásadním způsobem budou narušeny migrační koridory velkých savců a lokální biokoridory a biocentra. Vyskytují se chráněné druhy vachta trojlistá, pestnatec májový, skokan skřehotavý, kuňka obecná. Není dostatečná ochrana mokřadů (v UO bez ochranného pásma). V SEA je nedostatečně zjištěn rozsah mimolesní zeleně a je stanovena jeho nedostatečná ochrana. Provedeno vadné vyhodnocení vlivu na klima ze strany výstavby a provozu VTE. Posouzení pro SEA trvalo jen 5 měsíců a není proto dostatečné. Postup je v rozporu se zákonem č. 114/1992 Sb., o ochraně přírody a krajiny, a s mezinárodní dohodou EUROBATS. Návrh řešení: Požaduji vyhotovení celoročního ornitologického a chiropterologického průzkumu v rozsahu odpovídajícím metodikám Agentury ochrany přírody a krajiny ČR a doporučením dohody EUROBATS, a to minimálně po dobu jednoho celého biologického cyklu. Současně požaduji doplnění biologického hodnocení o výskyt a migrační trasy zvláště chráněných druhů, zejména orla mořského a čápa černého, včetně vyhodnocení hnízdních, potravních a migračních vazeb v širším území. Dále požadují úplné posouzení vlivů na EVL Chýnovské jeskyně (CZ0314634) a soustavu Natura 2000, včetně kumulativních vlivů více akceleračních oblastí a vyhodnocení rizik mortality ptáků a netopýrů. Pro případ, že uvedené vlivy na biodiverzitu a zvláště chráněné druhy nebudou společně vyloučeny, požaduji vypuštění akcelerační oblasti AOV47 – Bukovec a související územního opatření z návrhu Změny č. 2 Územního rozvojového plánu ČR.<br>14. Nedostatečné posouzení vlivů na veřejné zdraví<br>Dokumentace neobsahuje konkrétní akustickou studii ani posouzení vibrací, infrazvuku, amplitudové modulace a stroboskopického efektu, v tomto směru je zcela bez odůvodnění a současně nehodnotí celkové zatížení území z hlediska souběhu těchto vlivů. Dokumentace uvádí, že se předpokládá ve vzdálenosti 500m hluková hladina 37dB na 1 VTE, přičemž toto tvrzení není podloženo žádnou studií (takto vysoké a rozměrné VTE se v ČR ani nenacházejí) ani bližším zdůvodněním a nebere vůbec v úvahu kumulaci více zdrojů hluku – více VTE a ani sílu větru a specifický způsob měření u VTE. Současně sama připouští, že některé obytné objekty se nacházejí ve vzdálenostech kratších než 500 m od hranice AOV47. Řada obytných objektů se způsobem využití rodinný dům je blíže než 500 m k hranici AOV 47, jde konkrétně o tyto obytné objekty v: k.ú. Bořetín č.p.: [ ] k.ú. Dobešov ( Cihelny ) č.p. [ ] 32, 57, k.ú. Vlkosovice č.p.: [ ] k.ú. Drunče č.p.:1, 2, 3, 4, 12, 48, 40, k.ú. Březina u JH č.p.: [ ] k.ú. Třeklasovice č.p. [ ] k.ú. Psárov č.p.: [ ] k.ú. Hojovice č.p.: [ ] | |

| | | | | | | |
|---|---|---|---|---|---|---|
| | | | | | 63, 46, k.ú. Chválkov u KnL. č.p. 94, 14, Rutov č.p.: 62, 68, 60. Návrh je v rozporu se zákonem č. 258/2000 Sb., o ochraně veřejného zdraví, a s nařízením vlády č. 272/2011 Sb. Sama vzdálenost 500m je z hlediska ochrany veřejného zdraví naprosto nedostatečná. Samotná výstavba dále velmi výrazným způsobem zatíží hlukem, prašností, blokováním dopravy celé území, jedná se o tisíce m3 betonu apod. Návrh řešení: Požadují zpracování detailní akustické studie a plného hodnocení zdravotních rizik (HRA), které posoudí hluk, infrazvuk, amplitudovou modulaci, stroboskopický efekt a kumulativní vlivy větrných elektráren na obyvatele, a to včetně noční doby. Současně požadují vyhodnocení vlivu reliéfu krajiny na šíření hluku, vznik odrazů a možné zesilování akustického tlaku v zastavěném území. Dále požadují stanovení minimální odstupové vzdálenosti větrných elektráren od obytné a rekreační zástavby v rozsahu nejméně šestinásobku celkové výšky větrné elektrárny (6× výška VTE), nejméně však vždy 1km. Pro případ, že uvedené vlivy nebudou spolehlivě vyloučeny, požadují vypuštění akcelerační oblasti AOV47 – Bukovec a souvisejícího územního opatření z návrhu Změny č. 2 Územního rozvojového plánu ČR.<br>15. Nepřiměřené zásahy do krajinného rázu<br>Dokumentace sama připouští, že VTE budou novými výškovými dominantami viditelnými na velké vzdálenosti a připouští negativní vliv na krajinný ráz, byť naprosto neadekvátně vyhodnocený. Sama připouští, že dotčeno může být působení kulturně-historických dominant, zejména hradu Choustník, hradu Kámen a zámku Červená Lhota, významné kostely, památník v Mnichu, sakrální stavby a výletní místa, včetně významných pohledových vazeb, mnohé z nich jsou navíc do 1000m vzdáleny od hranice AOV47 a to zejména archeologické a kulturní památky v Mnichu, Hojovicích, Bořetíně (Mostkova kaplička na hranicích AOV47) a Druních (např. slovanské pohřebiště na hranicích AOV47). Navrhovaná opatření v dokumentaci na zmírnění negativního vlivu jsou zcela nesmyslná a nedostatečná (zachování údajných pohledových os, barva doprovodných staveb VTE, „hnízda" VTE) a odporují i ostatním částem dokumentace (odstupové vzdálenosti mezi VTE, přípustná hustota VTE v AOV). Např. hrad Choustník a stejnojmenný kopec je vidinelný prakticky odevšad. Žádné pohledové osy ani zhavření věží zničení krajinného rázu neodvrátí. Plánované stavby VTE jsou při svém plánovaném množství (cca 88 věží ve všech 4 AOV47-50 ) a při limitní výšce 250m tak gigantické (chladicí věže JETE mají 155 m), že při běžném převýšení zdejších kopců nad zdejší mírně zvlněnou krajinu cca 100-150m ji naprosto pohledově ovládnou, obzvlášť budou-li stát na nejvyšších bodech plánovaných AOV (což je pro investory žádoucí). Dokumentace nehodnotí kumulovaný vliv všech 4 AOV47-50, chybí vizualizace dálkových pohledů a konkrétní hodnocení dopadů na kulturní a duchovní hodnoty území. Omezení výšky VTE na 250m a prezentace tohoto omezení jako zmírňujícího opatření dle SEA a ÚO, přičemž právě tato výška je základní příčinou zničení místního krajinného rázu, je absurdní. Návrh je v naprostém rozporu s § 12 zákona č. 114/1992 Sb., o ochraně přírody a krajiny a dopad na krajinný ráz je silně negativní. Návrh řešení: Navrhují doplnění podrobného hodnocení krajinného rázu, vizualizace dálkových pohledů a kumulativních vizuálních dopadů větrných elektráren v širším území, a to zejména ve vztahu k hradu Choustník, hradu Kámen, zámku Červená Lhota a dalším kulturně-historickým dominantám. Dále navrhují zpracování realistických vizualizací z významných vyhlídkových míst, obcí, kulturních památek a krajinných horizontů, včetně posouzení souběhu akceleračních oblastí AOV47–AOV50. Současně navrhují vyhodnocení vlivů na charakter historické kulturní krajiny, dálkové pohledové osy a krajinné dominanty podle § 12 zákona č. 114/1992 Sb., o ochraně přírody a krajiny. Pro případ, že významné negativní dopady na krajinný ráz a kulturně-historické hodnoty území nebudou spolehlivě vyloučeny, navrhují vypuštění akcelerační oblasti AOV47 – Bukovec a souvisejícího územního opatření z návrhu Změny č. 2 Územního rozvojového plánu ČR.<br><br>**PŘIPOMÍNKY K AKCELERAČNÍ OBLASTI AOV48 – CHRBONÍN**<br><br>16. Nesprávný skutkový stav – vodní zdroje a hydrogeologické poměry<br>Dokumentace SEA nesprávně uvádí, že se v území nenacházejí ochranná pásma vodních zdrojů, přestože v území existují ochranná pásma evidenčních čísel 00306203 – Chrbonín studny 1, 2, 00222503 – Terezín studny S1, S2, S3 a 00444603 – Radenín studny S1, S2, S3. Současně však vůbec nezohledňuje obecní a individuální studny v lokalitách Vlčerves a Lišky, které slouží k zásobování obyvatel pitnou vodou. Dále návrh ignoruje toky, povrchové vody a prameniště v AOV. Nejsou dostatečně stanoveny limity zakládání VTE. Je ignorován vliv výstavby a trvání základů VTE na podzemní vody a místní horninové prostředí. Návrh je v rozporu s § 3 zákona č. 500/2004 Sb., správní řád, a se zákonem č. 254/2001 Sb., vodní zákon. Návrh řešení: Požadují vypuštění akcelerační oblasti AOV48 – Chrbonín a souvisejícího územního opatření z návrhu Změny č. 2 Územního rozvojového plánu ČR.<br>17. Rozpor s ochranou zemědělského půdního fondu (ZPF)<br>Zemědělský půdní fond tvoří přibližně 52 % území AOV48. Dokumentace připouští zábor půd I. třídy ochrany v rozsahu 0,81 ha a II. třídy ochrany v rozsahu 0,11 ha, přesto vliv označuje pouze za „mírně negativní". Návrh bagatelizuje rozsah výstavby VTE a její dopady, neřeší nebezpečí eroze půd, a nedostatečně hodnotí možnost poškození meliorací včetně nezjištění jejich rozsahu. Návrh je v rozporu se zákonem č. 334/1992 Sb., o ochraně zemědělského půdního fondu, který stanoví zvýšenou ochranu nejbonitnějších půd. Návrh řešení: Požadují vypuštění akcelerační oblasti AOV48 – Chrbonín a souvisejícího územního opatření z návrhu Změny č. 2 Územního rozvojového plánu ČR.<br>18. Rozpor s ochranou lesa (PUPFL)<br>Pozemky určené k plnění funkcí lesa (PUPFL) tvoří přibližně 48 % území AOV48. Dokumentace značně podceňuje, resp. ignoruje a nehodnotí rozsah zásahů spojených s výstavbou VTE a to přístupových komunikací, manipulačních ploch a související nutnou likvidaci a fragmentaci lesních porostů a jejich vliv na migrační prostupnost živočichů. Návrh je v rozporu se zákonem č. 289/1995 Sb., lesní zákon, a neprokazuje existenci převažujícího veřejného zájmu. Návrh řešení: Požadují vypuštění akcelerační oblasti AOV48 – Chrbonín a souvisejícího územního opatření z návrhu Změny č. 2 Územního rozvojového plánu ČR.<br>19. Nedostatečná ochrana přírody a biodiverzity<br>SEA sama uvádí výskyt citlivých druhů ptáků, například lelúka červeného, káně lesní, sluka lesní, křepelka polní, být rudý. Biologické hodnocení neobsahuje vliv na hnízdiště orla mořského ve Mlýnech. A dále dokumentace uvádí výskyt netopýrů, např. netopýr rezavý, nyroměný, parkový a nejmenší. Nebyly však dostatečně vyhodnoceny migrační trasy a vazby na významné zimoviště EVL Chýnovská jeskyně (CZ0314634) v rámci Natura 2000. V blízkém okolí AOV se nachází řada chráněných oblastí, které dokumentace nezmiňuje, dále cenných mokřadů a prameniště. Územím prochází migrační koridory zvláště chráněných druhů velkých savců a lokální biokoridory a biocentra, viz územní plán obce. Dokumentace zcela podceňuje dopady výstavby na tuto skutečnost. SEA a ÚO stanoví zcela nedostatečná opatření na ochranu netopýrů a ptáků. Výstavba všech v ÚO připuštěných VTE povede k naprosté devastaci celého území obledně dopravy obrovských dílů stavby, betonu, vybudování dostatečných přístupových komunikací. V oblasti nebyl vyhoroven ornitologický výzkum. Zásadním způsobem budou narušeny migrační koridory velkých savců a lokální biokoridory a biocentra. Vyskytují se chráněné druhy rostlin a živočichů neuvedené v SEA. Není dostatečná ochrana mokřadů (v UO bez ochranného pásma). V SEA je nedostatečně zjištěn rozsah mimolesní zeleně a je stanovena jeho nedostatečná ochrana. Provedeno vadné vyhodnocení vlivu na klima ze strany výstavby a provozu VTE. Návrh je v rozporu se zákonem č. 114/1992 Sb., o ochraně přírody a krajiny, s § 45i téhož zákona a s dohodou EUROBATS. Návrh řešení: Požadují vyhotovení celoročního ornitologického a chiropterologického průzkumu v rozsahu odpovídajícím metodikám Agentury ochrany přírody a krajiny ČR a doporučením dohody EUROBATS, a to minimálně po dobu jednoho celého biologického cyklu. Současně požadují doplnění biologického hodnocení o výskyt a migrační trasy zvláště chráněných druhů, zejména orla mořského a čápa černého, včetně vyhodnocení hnízdních, potravních a migračních vazeb v širším území. Dále požadují úplné posouzení vlivů na EVL Chýnovské jeskyně (CZ0314634) a soustavu Natura 2000, včetně kumulativních vlivů více akceleračních oblastí a vyhodnocení rizik mortality ptáků a netopýrů. Pro případ, že uvedené vlivy na biodiverzitu a zvláště chráněné druhy nebudou spolehlivě vyloučeny, požadují vypuštění akcelerační oblasti AOV48 – Chrbonín a souvisejícího územního opatření z návrhu Změny č. 2 Územního rozvojového plánu ČR.<br>20. Nepřiměřené zásahy do krajinného rázu | |

| | | | | | | |
|---|---|---|---|---|---|---|
| | | | | | Dokumentace sama připouští, že VTE budou novými dominantami viditelnými na velké vzdálenosti a mohou narušit pohledové vazby na zámek Radenín, hrobku Latourů a kostel sv. Markéty, dále Sudkův Důl s tvrzí, hrad Choustník a hrad Kámen a výrazné horizonty Blaníku a Svidníku. Současně nejsou dostatečně vyhodnoceny dopady na poutní místo Svatá Anna, krajinné oblasti Pacovsko a Táborsko-Soběslavsko ani na pohledové horizonty Josafatského údolí. Návrh je v rozporu s § 12 zákona č. 114/1992 Sb., o ochraně přírody a krajiny. Návrh řešení: Navrhuji doplnění podrobného hodnocení krajinného rázu, dálkových pohledů a kumulativních vizuálních dopadů větrných elektráren v širším území, zejména ve vztahu k zámku Radenín, hrobce Latourů, kostelu sv. Markéty, tvrzi Sudkův Důl, hradu Choustník, hradu Kámen a významným krajinným horizontům Blaníku a Svidníku. Dále navrhuji zpracování realistických vizualizací z obcí, vyhlídkových míst, kulturních památek a pohledových os, včetně vyhodnocení souběhu akceleračních oblastí AOV47–AOV50 a jejich společného vlivu na charakter historické kulturní krajiny. Současně navrhuji doplnění posouzení vlivů na poutní místo Svatá Anna, krajinné oblasti Pacovsko a Táborsko-Soběslavsko a pohledové horizonty Josafatského údolí podle § 12 zákona č. 114/1992 Sb., o ochraně přírody a krajiny. Pro případ, že významné negativní dopady na krajinný ráz a kulturně-historické hodnoty území nebudou spolehlivě vyloučeny, navrhuji vypuštění akcelerační oblasti AOV48 – Chrbonín a souvisejícího územního opatření z návrhu Změny č. 2 Územního rozvojového plánu ČR.<br>21. Podlimitní AOV<br>Akcelerační oblast AOV48 Chrbonín vykazuje dle podkladů předpokládaný instalovaný výkon pouze cca 45,5 MW, čímž nesplňuje limit „nad 50 MW" stanovený v odůvodnění Změny č. 2 ÚRP pro vymezování akceleračních oblastí celostátního významu. Vymezení AOV48 je proto v rozporu s vlastním odůvodněním pořizovatele a postrádá zákonnou i věcnou konzistenci. Návrh řešení: Požaduji vypuštění akcelerační oblasti AOV48 – Chrbonín a souvisejícího územního opatření z návrhu Změny č. 2 Územního rozvojového plánu ČR.<br>22. Chráněný receptor – Dětský domov Radenín<br>V bezprostřední blízkosti hranice akcelerační oblasti AOV48 – Chrbonín, přibližně ve vzdálenosti 500 m, se nachází Dětský domov Radenín, který představuje chráněný receptor ve smyslu nařízení vlády č. 272/2011 Sb., o ochraně zdraví před nepříznivými účinky hluku a vibrací. Jedná se o zařízení určené pro děti a mladistvé, tedy zvláště citlivou skupinu obyvatelstva, u níž je nutné posuzovat zdravotní dopady s maximální mírou opatrnosti. Dokumentace SEA neobsahuje konkrétní posouzení vlivů na tento chráněný receptor, zejména z hlediska hluku, infrazvuku, vibrací, amplitudové modulace a stroboskopického efektu (flicker efektu). V navazujících řízeních EIA proto musí být zpracováno plné hodnocení zdravotních rizik (HRA – Health Risk Assessment) a detailní akustické posouzení, které prokáže, že provozem větrných elektráren nedojde k nepříznivému ovlivnění zdraví a kvality života dětí umístěných v zařízení. Návrh řešení: Požaduji vypuštění akcelerační oblasti AOV48 – Chrbonín a souvisejícího územního opatření z návrhu Změny č. 2 Územního rozvojového plánu ČR.<br><br>**PŘIPOMÍNKY K AKCELERAČNÍ OBLASTI AOV49 – KŘEČ**<br><br>23. Nesprávný skutkový stav – vodní zdroje a hydrogeologické poměry<br>Dokumentace SEA nesprávně tvrdí, že se v území nenacházejí ochranná pásma vodních zdrojů, a z toho dovozuje zanedbatelné vlivy na vody. Současně však věcně nezohledňuje obecní a individuální studny v lokalitách Křeč, Kozmice – Za Petrovým, Černovice – V Padělkách, Vlčeves – Liščy a Svatá Anna, které slouží k zásobování obyvatel pitnou vodou. Dále návrh ignoruje toky, povrchové vody a prameniště v AOV. Nejsou dostatečně stanoveny limity zakládání VTE. Je ignorován vliv výstavby a trvání základů VTE na podzemní vody a místní horninové prostředí. Návrh je v rozporu s § 3 zákona č. 500/2004 Sb., správní řád, a se zákonem č. 254/2001 Sb., vodní zákon. Návrh řešení: Požadují vypuštění akcelerační oblasti AOV49 – Křeč a souvisejícího územního opatření z návrhu Změny č. 2 Územního rozvojového plánu ČR.<br>24. Rozpor s ochranou zemědělského půdního fondu (ZPF)<br>Zemědělský půdní fond tvoří přibližně 78 % území AOV49. Dokumentace připouští zábor půd I. třídy ochrany v rozsahu 2,45 ha a II. třídy ochrany v rozsahu 0,27 ha, přesto vliv označuje pouze za „mírně negativní". Návrh bagatelizuje rozsah výstavby VTE a její dopady, neřeší nebezpečí eroze půd, a nedostatečně hodnotí možnost poškození meliorací včetně nezjištění jejich rozsahu. Návrh je v rozporu se zákonem č. 334/1992 Sb., o ochraně zemědělského půdního fondu, který stanoví zvýšenou ochranu nejbonitnějších půd. Návrh řešení: Požadují vypuštění akcelerační oblasti AOV49 – Křeč a souvisejícího územního opatření z návrhu Změny č. 2 Územního rozvojového plánu ČR.<br>25. Rozpor s ochranou lesa (PUPFL)<br>Pozemky určené k plnění funkcí lesa (PUPFL) tvoří přibližně 22 % území AOV49. Dokumentace značně podceňuje, resp. ignoruje a nehodnotí rozsah zásahů spojených s výstavbou VTE a to přístupových komunikací, manipulačních ploch a související nutnou likvidaci a fragmentaci lesních porostů a jejich vliv na migrační prostupnost živočichů. Návrh je v rozporu se zákonem č. 289/1995 Sb., lesní zákon, a neprokazuje existenci převažujícího veřejného zájmu. Návrh řešení: Požaduji vypuštění akcelerační oblasti AOV49 – Křeč a souvisejícího územního opatření z návrhu Změny č. 2 Územního rozvojového plánu ČR.<br>26. Nedostatečná ochrana přírody a biodiverzity<br>SEA sama uvádí výskyt citlivých druhů ptáků a netopýrů, například krkavce velkého, motáka pochopa, čápa černého či netopýra rezavého. Biologické hodnocení neobsahuje vliv na hnízdiště orla mořského ve Mlýnech. Nebyly však dostatečně vyhodnoceny migrační trasy ani vazby na EVL Chýnovská jeskyně (CZ0314634) v rámci Natura 2000. V blízkém okolí AOV se nachází řada chráněných oblastí, které dokumentace nezmiňuje, dále cenných mokřadů a prameniš'. Územím prochází migrační koridory zvláště chráněných druhů velkých savců a lokální biokoridory a biocentra, viz územní plán obce. Dokumentace zcela podceňuje dopady výstavby na tuto skutečnost. SEA a UO stanoví zcela nedostatečná opatření na ochranu netopýrů a ptáků. Výstavba všech UO připouštěných VTE povede k naprosté devastaci celého území obledně dopravy obrovských dílů stavby, betonu, vybudování dostatečných přístupových komunikací. V oblasti nebyl vyhotoven ornitologický výzkum. Zásadním způsobem budou narušeny migrační koridory velkých savců a lokální biokoridory a biocentra. Vyskytují se chráněné druhy rostlin a živočichů neuvedené v SEA. Není dostatečná ochrana mokřadů (v UO bez ochranného pásma). V SEA je nedostatečně zjištěn rozsah mimolesní zeleně a je stanovena jeho nedostatečná ochrana. Provedeno vadné vyhodnocení vlivu na klima ze strany výstavby a provozu VTE. Návrh je v rozporu se zákonem č. 114/1992 Sb., o ochraně přírody a krajiny, s § 45i těhož zákona a s dohodou EUROBATS. Návrh řešení: Požaduji vyhotovení celoročního ornitologického a chiropterologického průzkumu v rozsahu odpovídajícím metodikám Agentury ochrany přírody a krajiny ČR a doporučením dohody EUROBATS, a to minimálně po dobu jednoho celého biologického cyklu. Současně požaduji doplnění biologického hodnocení o výskyt a migrační trasy zvláště chráněných druhů, zejména orla mořského a čápa černého, včetně vyhodnocení hnízdních, potravních a migračních vazeb v širším území. Dále požadují úplné posouzení vlivů na EVL Chýnovské jeskyně (CZ0314634) a soustavu Natura 2000, včetně kumulativních vlivů více akceleračních oblastí a vyhodnocení rizik mortality ptáků a netopýrů. Pro případ, že uvedené vlivy na biodiverzitu a zvláště chráněné druhy nebudou spolehlivě vyloučeny, požaduji vypuštění akcelerační oblasti AOV49 – Křeč a souvisejícího územního opatření z návrhu Změny č. 2 Územního rozvojového plánu ČR.<br>27. Nepřiměřené zásahy do krajinného rázu<br>Dokumentace sama připouští, že VTE budou novými dominantami viditelnými na velké vzdálenosti a mohou narušit pohledové osy na kostel sv. Jakuba Většího ve Křeči, hrad Choustník či historickou krajinu Sudkova Dolu. Současně nejsou dostatečně vyhodnoceny dopady na poutní místo Svatá Anna ani na tzv. Černovické vyhlídky. Obec Křeč je obklíčena z více stran v odstupové vzdálenosti 500 m. Dokumentace nehodnotí kumulovaný vliv všech 4 AOV47-50, chybí vizualizace dálkových pohledů a konkrétní hodnocení dopadů na kulturní a duchovní hodnoty území. Omezení výšky VTE na 250m a prezentace tohoto omezení jako zmírňujícího opatření dle SEA a UO, přičemž právě tato výška je základní příčinou zničení místního krajinného rázu, je absurdní. Návrh je v rozporu s § 12 zákona č. 114/1992 Sb., o ochraně přírody a krajiny. | |

| | | | | | | |
|---|---|---|---|---|---|---|
| | | | | | Návrh řešení: Požaduji doplnění podrobného hodnocení krajinného rázu, dálkových pohledů a kumulativních vizuálních dopadů větrných elektráren v širším území, zejména ve vztahu ke kostelu sv. Jakuba Většího ve Křečí, hradu Choustník, historické krajině Sudkova Dolu, poutnímu místu Svatá Anna a tzv. Černovickým vyhlídkám. Současně požaduji zpracování realistických vizualizací z obcí, významných vyhlídkových míst, kulturních památek a krajinných horizontů, včetně vyhodnocení souběhu akceleračních oblastí AOV47–AOV50 a jejich společného vlivu na charakter historické kulturní krajiny. Dále požaduji doplnění posouzení vlivů na pohledové osy, krajinné dominanty a dálkové horizonty podle § 12 zákona č. 114/1992 Sb., o ochraně přírody a krajiny. Pro případ, že významné negativní dopady na krajinný ráz a kulturně-historické hodnoty území nebudou spolehlivě vyloučeny, požaduji vypuštění akcelerační oblasti AOV49 – Křeč a souvisejícího územního opatření z návrhu Změny č. 2 Územního rozvojového plánu ČR.<br><br>**PŘIPOMÍNKY K AKCELERAČNÍ OBLASTI AOV50 – OBRATAŇ**<br><br>28. Nesprávný skutkový stav – vodní zdroje a hydrogeologické poměry<br>Dokumentace SEA nesprávně uvádí, že se v území nenacházejí ochranná pásma vodních zdrojů, přestože v území existují ochranná pásma evidenčních čísel 00200410 – Obrataň podzemní zdroj a 00206610 – Obrataň podzemní zdroj. Současně nejsou zohledněny studny obce Pořín v lokalitě Pinach ani závislost obyvatel okolních obcí na individuálních studních. Dále návrh ignoruje toky, povrchové vody a prameniště v AOV. Nejsou dostatečně stanoveny limity zakládání VTE. Je ignorován vliv výstavby a trvání základů VTE na podzemní vody a místní horninové prostředí. Návrh je v rozporu s § 3 zákona č. 500/2004 Sb., správní řád, a se zákonem č. 254/2001 Sb., vodní zákon. Návrh řešení: Požaduji vypuštění akceleračních oblastí AOV50 – Obrataň a souvisejícího územního opatření z návrhu Změny č. 2 Územního rozvojového plánu ČR.<br>29. Rozpor s ochranou zemědělského půdního fondu (ZPF)<br>Zemědělský půdní food tvoří přibližně 63,43 % území AOV50. Dokumentace připouští zábor půd I. třídy ochrany v rozsahu 1,38 ha a II. třídy ochrany v rozsahu 0,07 ha, přesto vliv označuje pouze za „mírně negativní". Návrh bagatelizuje rozsah výstavby VTE a její dopady, neřeší nebezpečí eroze půd, a nedostatečně hodnotí možnost polkození meliorací včetně nezjištění jejich rozsahu. Návrh je v rozporu se zákonem č. 334/1992 Sb., o ochraně zemědělského půdního fondu, který stanoví zvýšenou ochranu nejbonitnějších půd. Návrh řešení: Požaduji vypuštění akcelerační oblasti AOV50 – Obrataň a souvisejícího územního opatření z návrhu Změny č. 2 Územního rozvojového plánu ČR.<br>30. Rozpor s ochranou lesa (PUPFL)<br>Pozemky určené k plnění funkci lesa (PUPFL) tvoří přibližně 35,29 % území AOV50. Dokumentace značně podceňuje, resp. ignoruje a nebodnotí rozsah zásahů spojených s výstavbou VTE a to přístupových komunikací, manipulačních ploch a související nutnou likvidaci a fragmentaci lesních porostů a jejich vliv na migrační prostupnost živočichů. Návrh je v rozporu se zákonem č. 289/1995 Sb., lesní zákon, a nepreukazuje existenci převažujícího veřejného zájmu. Návrh řešení: Požadují vypuštění akcelerační oblasti AOV50 – Obrataň a souvisejícího územního opatření z návrhu Změny č. 2 Územního rozvojového plánu ČR.<br>31. Nedostatečná ochrana přírody a biodiverzity<br>SEA sama uvádí výskyt citlivých druhů ptáků a netopýrů, například luňáka červeného, motáka pilicha, krkavce velkého a netopýra rezavého. Nebyly však dostatečně vyhodnoceny migrační trasy, nadregionální biokoridor Čunkovský potok – Pařezitý, Roštejn ani vazby na EVL Chýnovská jeskyně (CZ0314634) v rámci Natura 2000. V blízkém okolí AOV se nachází řada chráněných oblastí, které dokumentace nezmiňuje, dále cenných mokřadů a prameniště. Územím prochází migrační koridory zvláště chráněných druhů velkých savců a lokální biokoridory a biocentra, viz územní plán obce. Dokumentace zcela podceňuje dopady výstavby na tuto skutečnost. SEA a UO stanoví zcela nedostatečná opatření na ochranu netopýrů a ptáků. Výstavba všech UO připouštěných VTE povede k naprosté devastaci celého území ohledně dopravy obrovských dílů stavby, betonu, vybudování dostatečných přístupových komunikací. V oblasti nebyl vyhotoven ornitologický výzkum. Zásadním způsobem budou narušeny migrační koridory velkých savců a lokální biokoridory a biocentra. Vyskytují se chráněné druhy rostlin a živočichů neuvedené v SEA. Není dostatečná ochrana mokřadů (v UO bez ochranného pásma ). V SEA je nedostatečně zjištěn rozsah mimolesní zeleně a je stanovena jeho nedostatečná ochrana. Provedeno vadné vyhodnocení vlivu na klima ze strany výstavby a provozu. Návrh je v rozporu se zákonem č. 114/1992 Sb., o ochraně přírody a krajiny, s § 45i téhož zákona a s dohodou EUROBATS. Návrh řešení: Navrhuji vyhotovení celoročního ornitologického a chiropterologického průzkumu v rozsahu odpovídajícím metodikám Agentury ochrany přírody a krajiny ČR a doporučením dohody EUROBATS, a to minimálně po dobu jednoho celého biologického cyklu. Dále navrhuji doplnění biologického hodnocení o podrobné vyhodnocení migračních tras ptáků a netopýrů, včetně posouzení funkčnosti nadregionálního biokoridoru Čunkovský potok – Pařezitý – Roštejn a kumulativních vlivů více akceleračních oblastí v širším území. Současně navrhuji úplné posouzení vlivů na EVL Chýnovská jeskyně (CZ0314634) a soustavu Natura 2000 podle § 45i zákona č. 114/1992 Sb., o ochraně přírody a krajiny, včetně vyhodnocení rizik mortality ptáků a netopýrů. Pro případ, že významné negativní vlivy na biodiverzitu, migrační prostupnost krajiny a zvláště chráněné druhy nebudou spolehlivě vyloučeny, navrhuji vypuštění akcelerační oblasti AOV50 – Obrataň a souvisejícího územního opatření z návrhu Změny č. 2 Územního rozvojového plánu ČR.<br>32. Nepřiměřené zásahy do krajinného rázu<br>Dokumentace sama připouští, že VTE budou novými dominantami viditelnými na velké vzdálenosti a mohou narušit pohledové vazby na hrad Kámen, hrad Choustník, hrad Šelmberk a tvrz Sudkův Důl. Současně nejsou dostatečně vyhodnoceny dopady na krajinné oblasti Pacovsko a Táborsko-Soběslavsko ani na pohledové horizonty Josafatského údolí. Dokumentace nehodnotí kumulovaný vliv všech 4 AOV47-50, chybí vizualizace dálkových pohledů a konkrétní hodnocení dopadů na kulturní a duchovní hodnoty území. Omezení výšky VTE na 250m a prezentace tohoto omezení jako zmírňujícího opatření dle SEA a UO, přičemž právě tato výška je základní příčinou zničení místního krajinného rázu, je absurdní. Návrh je v rozporu s § 12 zákona č. 114/1992 Sb., o ochraně přírody a krajiny. Návrh řešení: Navrhuji doplnění podrobného hodnocení krajinného rázu, dálkových pohledů a kumulativních vizuálních dopadů větrných elektráren v širším území, zejména ve vztahu k hradu Kámen, hradu Choustník, hradu Šelmberk, tvrzi Sudkův Důl a významným krajinným horizontům Josafatského údolí. Dále navrhuji zpracování realistických vizualizací z obcí, vyhlídkových míst, kulturních památek a pohledových os, včetně vyhodnocení souběhu akceleračních oblastí AOV47–AOV50 a jejich společného vlivu na charakter historické kulturní krajiny. Současně navrhuji doplnění posouzení vlivů na krajinné oblasti Pacovsko a Táborsko-Soběslavsko podle § 12 zákona č. 114/1992 Sb., o ochraně přírody a krajiny, včetně vyhodnocení dopadů na dálkové pohledy a krajinné dominanty. Pro případ, že významné negativní dopady na krajinný ráz a kulturně-historické hodnoty území nebudou spolehlivě vyloučeny, navrhuji vypuštění akcelerační oblasti AOV50 – Obrataň a souvisejícího územního opatření z návrhu Změny č. 2 Územního rozvojového plánu ČR.<br><br>**PŘIPOMÍNKY K AKCELERAČNÍM OBLASTEM AOV47 + AOV48 + AOV49 + AOV50**<br><br>33–36. Absence kumulativních a synergických vlivů<br>Dokumentace nehodnotí souběžné působení akceleračních oblastí AOV47, AOV48, AOV49 a AOV50, přestože společně vytvářejí souvislý pás větrných elektráren v krajině. Chybí vyhodnocení souběhu hluku, světelného znečištění, překážkového letového značení, fragmentace (devastace) lesů a krajiny a souběhu s koridorem vedení V406/407 Kočín–Mírovka. Návrh je v rozporu se zák. č. 100/2001 Sb., o posuzování vlivů na životní prostředí ( zejména s § 10g ), a se směrnicí 2001/42/ES. Dále chybí vyhodnocení zablokování územního rozvoje obcí a jejich obklíčení plánovanou výstavbou. Návrh řešení: Požaduji doplnění plného kumulativního a synergického posouzení všech akceleračních oblastí | |

| | | | | | | |
|---|---|---|---|---|---|---|
| | | | | | AOV47–AOV50 včetně souběhu s koridorem V406/407 Kočín–Mírovka, případně vypuštění všech akceleračních oblastí AOV47–AOV50 a souvisejících územních opatření z návrhu Změny č. 2 Územního rozvojového plánu ČR.<br>37–40. Rizika pro bezpečnost, letectví a IZS<br>V území se nachází jev ÚAP 119 – Zájmové území Ministerstva obrany, který podmiňuje umisťování vysokých staveb dalším posouzením. UO neobsahuje vyhodnocení vlivu na letecký provoz. Dokumentace současně nehodnotí dopady souvislého pásu VTE na zásahy vrtulníků integrovaného záchranného systému v lesním území. Nalézá se zde pásmo nízkého přeletu TSA 27 a to v bezprostřední blízkosti, v k.ú. Chválkov u Knl.. dokonce v přímém dotyku. Postup je v rozporu se zákonem č. 49/1997 Sb., o civilním letectví, a se zákonem č. 239/2000 Sb., o integrovaném záchranném systému. Návrh řešení: Požaduji doplnění odborného posouzení vlivů akcelerační oblasti na bezpečnost leteckého provozu, obranu státu a fungování integrovaného záchranného systému, zejména s ohledem na jev ÚAP 119 – Zájmové území Ministerstva obrany. Dále navrhuji vyhodnocení dopadů souvislého pásu větrných elektráren na zásahy vrtulníků integrovaného záchranného systému, letecké hašení lesních požárů, zdravotnickou záchrannou službu a další složky IZS v lesním území. Současně navrhuji doplnění závazných stanovisek Ministerstva obrany, Úřadu pro civilní letectví, Řízení letového provozu ČR a složek IZS k umístění větrných elektráren v dotčeném území. Pro případ, že uvedené vlivy nebudou spolehlivě vyloučeny, požaduji vypuštění všech akceleračních oblastí AOV47–AOV50 a souvisejících územních opatření z návrhu Změny č. 2 Územního rozvojového plánu ČR.<br>41–44. Nesouhlas obcí a veřejnosti<br>Dotčené obce přijaly nesouhlasná usnesení s vymezením akceleračních oblastí. Současně proběhlo referendum ve městě Černovice, které vyjádřilo nesouhlas občanů s výstavbou VTE. V obci Radenín byla podána petice proti vymezení AOV podepsaná 251 občany. Současně byla podána petice na Jihočeský kraj a Kraj Vysočinu za všechny čtyři akcelerační oblasti AOV47–AOV50 s přibližně 3.500 podpisy, což potvrzuje zásadní nesouhlas veřejnosti i samospráv, lze shrnout, že minimálně 2/3 trvale hlášených obyvatel celé oblasti jsou proti zřízení AOV47 plus uživatelé a vlastníci nemovitostí v území. Tvorba návrhu proběhla bez účasti obcí a veřejnosti, lhůta poskytnutá k připomínkám je zcela neadekvátní. Návrh je tak v rozporu s principem samosprávy a požadavky Aarhuské úmluvy. Návrh řešení: Požaduji respektování principu samosprávy a vypuštění akceleračních oblastí AOV47–AOV50 a souvisejících územních opatření z návrhu Změny č. 2 Územního rozvojového plánu ČR.<br>**PŘIPOMÍNKY K AKCELERAČNÍM OBLASTEM AOV24 + AOV47 + AOV48 + AOV49 + AOV50**<br>45–49. Nepřezkoumatelnost návrhu<br>Návrh pracuje pouze s modelovými předpokladem umístění větrných elektráren bez konkrétního rozmístění staveb a související infrastruktury. Bez znalosti konkrétní polohy nelze objektivně vyhodnotit hluk, dopady na veřejné zdraví, krajinný ráz ani dopady na obyvatele. Vyhodnocení vlivu SEA je proto naprosto formální. Návrh je proto nepřezkoumatelný podle § 172 zákona č. 500/2004 Sb., správní řád. Návrh řešení: Požaduji doplnění variant a modelů rozmístění větrných elektráren, přístupových komunikací a souvisejíci infrastruktury, případně vypuštění všech akceleračních oblastí AOV24 + AOV47 + AOV48 + AOV49 + AOV50 a souvisejících územních opatření z návrhu Změny č. 2 Územního rozvojového plánu ČR.<br>50–54. Nepřípustné odkládání posouzení vlivů<br>Klíčové vlivy na veřejné zdraví, hluk, vibrace, flicker efekt, ptáky a netopýry nejsou posouzeny nyní, ale až v budoucích navazujících řízeních nebo v monitoringu po realizaci záměru. Tím dochází k přenesení podstatných otázek mimo fázi SEA, kdy již nebude možné ovlivnit samotné vymezení území. Postup je v rozporu se zásadou prevence a se zákonem č. 100/2001 Sb. Návrh řešení: Požaduji doplnění posouzení vlivů již ve fázi SEA, zejména v oblasti veřejného zdraví, hluku, flicker efektu a vlivů na biodiverzitu. Případně vypuštění všech akceleračních oblastí AOV24 + AOV47 + AOV48 + AOV49 + AOV50 a souvisejících územních opatření z návrhu Změny č. 2 Územního rozvojového plánu ČR.<br>55–59. Nedostatečné posouzení vlivů na veřejné zdraví<br>Dokumentace neobsahuje konkrétní akustickou studii ani posouzení infrazvuku, amplitudové modulace a stroboskopického efektu. Současně připouští obytnou nebo rekreační zástavbu ve vzdálenostech okolo 500 m od hranic AOV, přičemž ve velmi mnoha případech se zejména obytné nebo rekreační objekty nacházejí přímo na hranici akceleračních oblastí nebo ve vzdálenostech kratších než 500 m. Dokumentace současně nehodnotí kumulativní zdravotní dopady souběhu více akceleračních oblastí AOV47–AOV50 na obyvatele dotčených obcí. Návrh je v rozporu se zákonem č. 258/2000 Sb., o ochraně veřejného zdraví, a s nařízením vlády č. 272/2011 Sb. Návrh řešení: Požaduji zpracování plného hodnocení zdravotních rizik (HRA), detailní akustické studie a posouzení infrazvuku, vibrací, amplitudové modulace a flicker efektu. Současně požaduji stanovení minimální odstupové vzdálenosti větrných elektráren od zastavitelného území, obytné a rekreační zástavby v rozsahu nejméně šestinásobku celkové výšky větrné elektrárny (6× výška VTE), nejméně však vždy 1km, a to s ohledem na princip předběžné opatrnosti a ochranu veřejného zdraví. Pro případ, že uvedená odstupová vzdálenost nebude stanovena, požaduji vypuštění všech akceleračních oblastí AOV24 + AOV47 + AOV48 + AOV49 + AOV50 a souvisejících územních opatření z návrhu Změny č. 2 Územního rozvojového plánu ČR.<br>60–64. Nedostatečné odůvodnění výběru lokality<br>Dokumentace vůbec nevysvětluje, proč byla zvolena právě krajina s velmi vysokým podílem lesa, kvalitní zemědělské půdy a kulturních, přírodních a zejména krajinných hodnot a vůbec dané území, co bylo (objektivně a konkrétně specifikováno) vlastně podkladem a důvodem pro volbu dané lokality. Současně nejsou porovnány méně konfliktní varianty ani brownfieldy, přestože samotný ÚRP ČR deklaruje preferenci narušených území. Postup je v rozporu s principem minimalizace dopadů a s § 172 správního řádu. Návrh řešení: Požaduji vypuštění všech akceleračních oblastí AOV24 + AOV47 + AOV48 + AOV49 + AOV50 a souvisejících územních opatření z návrhu Změny č. 2 Územního rozvojového plánu ČR.<br>65–69. Dopady na majetek a infrastrukturu<br>SEA nesprávně hodnotí vlivy na hmotné statky jako nulové, přestože lze očekávat zatížení místních komunikací, pokles hodnoty nemovitostí a zásahy do obecní infrastruktury. Pozemky a budovy v okolí VTE budou zcela znehodnoceny, když hlavní devizou jejich tržní hodnoty je právě zdejší naprostý klid a zachovalá krajina. V území se nachází i vodohospodářská infrastruktura, včetně vodojemů a vrtů, jejichž ochrana nebyla posouzena. Dokumentace ignoruje FVE (např. v části obce Mnich Chválkov v bezprostřední blízkosti hranice AOV47). Místní a krajské komunikace nejsou uzpůsobeny na nezbytný rozsah plánované výstavby. Dochází tak k nepřiměřenému zásahu do vlastnických práv podle čl. 11 Listiny základních práv a svobod. Návrh řešení: Navrhuji doplnění podrobného posouzení dopadů větrných elektráren na hmotné statky, místní komunikace, technickou a vodohospodářskou infrastrukturu, včetně vodojemů, vodovodních řadů a dalších zařízení sloužících k zásobování obyvatel pitnou vodou. Dále navrhuji vyhodnocení dopadů přepravy nadrozměrných komponent na stav silnic nižších tříd, mostů a obecních komunikací, včetně návrhu konkrétních opatření k ochraně infrastruktury a majetku obcí. Současně navrhuji doplnění posouzení vlivů na hodnotu nemovitostí, kvalitu bydlení a výkon vlastnických práv obyvatel dotčeného území podle čl. 11 Listiny základních práv a svobod. Pro případ, že významné negativní dopady na majetek, infrastrukturu a vlastnická práva nebudou spolehlivě vyloučeny, navrhuji vypuštění všech akceleračních oblastí AOV24 + AOV47 + AOV48 + AOV49 + AOV50 a souvisejících územních opatření z návrhu Změny č. 2 Územního rozvojového plánu ČR.<br>70–74. Rozpor s principem minimalizace dopadů a veřejným zájmem, rozpor s ústavním pořádkem<br>Akcelerační oblasti mají být podle odůvodnění ÚRP ČR vymezovány v územích s nízkým konfliktním potenciálem. AOV24 + AOV47 + AOV48 + AOV49 + AOV50 vykazují vysoce konfliktní střety s ochranou vod, lesa, ZPF, biodiverzity, krajinného rázu i veřejného zdraví. Návrh proto neprokazuje proporcionalitu zásahu ani převahu veřejného zájmu nad negativními dopady. Nadto veřejný zájem na stavbě VTE a navíc | |

| Poř. č. | Připomínkové místo | Číslo jednací | Článek | AO | Připomínka | Vyhodnocení |
|---|---|---|---|---|---|---|
| | | | | | takovýmto způsobem není nikde výslovně definován. AOV a UO neodůvodněně zvýhodňují jednu skupinu subjektů před jinými konkrétně investory VTE před občany a obyvateli zasažených obcí a vlastníky nemovitostí, což je v rozporu zejména s čl. 3 odst.1, čl. 4 odst. 3,4, čl. 7, čl. 8, čl. 101 odst.1. Ústavy ČR. Návrh řešení: Požadují doplnění řádného vyhodnocení proporcionality zásahu do území a prokázání převahy veřejného zájmu nad negativními dopady na životní prostředí, krajinu, veřejné zdraví a majetková práva obyvatel. Současně požadují doplnění variantního posouzení méně konfliktních lokalit, včetně brownfieldů a území s nižším střetem s ochranou vod, lesa, zemědělského půdního fondu, biodiverzity a krajinného rázu. Dále požadují přepracování návrhu tak, aby akcelerační oblasti byly vymezovány pouze v územích s prokazatelně nízkým konfliktním potenciálem v souladu s odůvodněním ÚRP ČR a principem minimalizace dopadů. Pro případ, že proporcionalita zásahu a převaha veřejného zájmu nebudou spolehlivě prokázány, požadují vypuštění všech akceleračních oblastí AOV24 + AOV47 + AOV48 + AOV49 + AOV50 a souvisejících územních opatření z návrhu Změny č. 2 Územního rozvojového plánu ČR.<br>75–79. Nedostatečnost zmírňujících opatření<br>Stanovená opatření jsou převážně obecná, formální a deklaratorní, například omezení výšky VTE na 200 nebo 250 m, a zejména odporující zjištěním v rámci SEA. Dokumentace neobsahuje konkrétní opatření pro ochranu obyvatelstva před hlukem, dalšími výše uvedenými fyzikálními jevy, světelným znečištěním nebo pro zachování migrační prostupnosti krajiny. Závěr o dostatečnosti opatření je proto nepodložený a v rozporu se zákonem č. 100/2001 Sb. Návrh řešení: Navrhují doplnění konkrétních a závazných zmírňujících opatření pro ochranu obyvatelstva před hlukem, infrazvukem, amplitudovou modulací, vibracemi, stroboskopickým efektem a světelným znečištěním. Dále navrhují doplnění opatření pro zachování migrační prostupnosti krajiny, ochranu ptáků a netopýrů a omezení kumulativních dopadů více akceleračních oblastí v širším území. Současně navrhují stanovení jasných podmínek pro monitoring, kontrolu a vyhodnocování dopadů nezávislými odbornými institucemi, nikoliv pouze provozovateli větrných elektráren. Dále navrhují stanovení minimální odstupové vzdálenosti větrných elektráren od obytné a rekreační zástavby v rozsahu nejméně šestinásobku celkové výšky větrné elektrárny (6× výška VTE), nejméně však vždy 1km. Pro případ, že účinná a konkrétní zmírňující opatření nebudou doplněna a jejich funkčnost spolehlivě prokázána, navrhují vypuštění všech akceleračních oblastí AOV24 + AOV47 + AOV48 + AOV49 + AOV50 a souvisejících územních opatření z návrhu Změny č. 2 Územního rozvojového plánu ČR.<br>80–84. Vnitřní rozpory a nedostatečný monitoring<br>SEA současně tvrdí, že kumulativní vlivy nebyly zjištěny, ale zároveň připouští jejich existenci při souběhu více AOV. Monitoring je nepřípustně navržen až po realizaci záměru a převážně v režii provozovatelů. Dokumentace je proto vnitřně rozporná a nepřezkoumatelná. Návrh řešení: Navrhují doplnění nezávislého a transparentního systému monitoringu, který bude prováděn již před realizací záměru a následně i v průběhu provozu větrných elektráren. Dále navrhují, aby monitoring nebyl zajišťován pouze provozovateli větrných elektráren, ale také nezávislými odbornými institucemi a orgány ochrany přírody, veřejného zdraví a životního prostředí. Současně navrhují doplnění konkrétních metodik, rozsahu a kontrolních mechanismů monitoringu hluku, infrazvuku, mortality ptáků a netopýrů, migračních tras, krajinného rázu a kumulativních vlivů. Pro případ, že nebude zajištěn nezávislý, odborný a přezkoumatelný monitoring vlivů záměru, navrhují vypuštění všech akceleračních oblastí AOV24 + AOV47 + AOV48 + AOV49 + AOV50 a souvisejících územních opatření z návrhu Změny č. 2 Územního rozvojového plánu ČR.<br>85–89. Absence variantního řešení<br>Dokumentace neposuzuje alternativní lokality ani modely a varianty rozmístění, počtu či výšky VTE. Není prokázáno, že navržená varianta představuje řešení s nejmenšími dopady na životní prostředí a obyvatele. Není ani tvrzen a prokazován veřejný zájem zřízení AOV. Postup je v rozporu se směrnicí 2001/42/ES a zákonem č. 100/2001 Sb. Návrh řešení: Navrhují doplnění variantního posouzení akceleračních oblastí, včetně alternativních lokalit, jiného rozmístění větrných elektráren, nižšího počtu staveb a variant s menší výškou větrných elektráren. Dále navrhují vyhodnocení méně konfliktních řešení, zejména využití brownfieldů, narušených území a lokalit s nižším střetem s ochranou přírody, krajinného rázu, veřejného zdraví a obytné zástavby. Současně navrhují doplnění srovnávací analýzy jednotlivých variant z hlediska dopadů na životní prostředí, veřejné zdraví, biodiverzitu, krajinný ráz a majetková práva obyvatel. Pro případ, že nebude prokázáno, že navržená varianta představuje řešení s nejmenšími dopady na životní prostředí a obyvatele, navrhují vypuštění všech akceleračních oblastí AOV24 + AOV47 + AOV48 + AOV49 + AOV50 a souvisejících územních opatření z návrhu Změny č. 2 Územního rozvojového plánu ČR.<br>90–94. Nepřiměřenost zásahu do území<br>Navržené řešení představuje brutální zásah do charakteru krajiny, kvality života obyvatel i majetkových práv a narušení jejich legitimního očekávání, že tyto hodnoty budou zachovány. Nebylo prokázáno (dokumentace se tím ani nezabývá), že negativní dopady nelze dosáhnout jiným, méně konfliktním řešením. Návrh tak nesplňuje princip proporcionality vyžadovaný správním právem i judikaturou správních soudů. Návrh řešení: Navrhují doplnění řádného posouzení proporcionality zásahu do území, včetně vyhodnocení dopadů na krajinný ráz, kvalitu života obyvatel, veřejné zdraví, majetková práva a charakter venkovského prostředí. Dále navrhují prokázání, že sledovaného veřejného zájmu nelze dosáhnout jiným, méně konfliktním řešením s nižšími dopady na obyvatele a životní prostředí. Současně navrhují doplnění variantního řešení a vyhodnocení méně zatěžujících alternativ v souladu s principem proporcionality a minimalizace zásahů do práv obyvatel. Pro případ, že proporcionalita zásahu a nezbytnost navrženého řešení nebudou spolehlivě prokázány, navrhují vypuštění všech akceleračních oblastí AOV24 + AOV47 + AOV48 + AOV49 + AOV50 a souvisejících územních opatření z návrhu Změny č. 2 Územního rozvojového plánu ČR.<br>95–99. Riziko lesních požárů a omezení možností hašení<br>AOV24 + AOV47 + AOV48 + AOV49 + AOV50 se z významné části nacházejí v lesních porostech nebo v jejich bezprostřední blízkosti. Dokumentace SEA však vůbec nehodnotí riziko vzniku a šíření lesních požárů ani dopady souvislého pásu větrných elektráren na možnosti zásahu jednotek požární ochrany a integrovaného záchranného systému. Dokumentace současně nehodnotí kumulativní dopad souvislého pásu cca 88 větrných elektráren v AOV47–AOV50 na krizové řízení a požární bezpečnost krajiny. V podmínkách probíhající klimatické změny a narůstajícího rizika sucha představuje rozsáhlá industrializace lesních hřebenů významné zvýšení požárního rizika v území. Návrh je v rozporu se zásadou prevence podle § 2900 občanského zákoníku, s požadavky zákona č. 133/1985 Sb., o požární ochraně, a s požadavkem řádného vyhodnocení rizik podle zákona č. 100/2001 Sb., o posuzování vlivů na životní prostředí. Návrh řešení: Požadují doplnění podrobného posouzení požárních rizik, možností zásahu HZS a dopadů souvislého pásu větrných elektráren na letecké hašení lesních požárů, krizové řízení a evakuaci obyvatel. Současně požadují stanovisko HZS a odborné vyhodnocení dostupnosti území pro zásahovou techniku v podmínkách rozsáhlých lesních požárů. Pro případ, že uvedená rizika nebudou spolehlivě vyloučena, požadují vypuštění akceleračních oblastí AOV24 + AOV47 + AOV48 + AOV49 + AOV50 a souvisejících územních opatření z návrhu Změny č. 2 Územního rozvojového plánu ČR.<br>100. Procesní vada – neúplné zveřejnění koordinačního výkresu<br>Proces zveřejnění návrhu Změny č. 2 ÚRP vykazuje vady, neboť koordinační výkres nebyl zveřejněn v úplné podobě a chybí zde údaje k identifikaci katastrálních parcel k přesnému určení hranice AOV. Ve zveřejněné dokumentaci absentovaly záměry FVE, přestože představují významnou součást navrhovaného využití území a mají zásadní význam pro posouzení kumulativních a synergických vlivů. Veřejnosti tak nebyla umožněna řádná orientace v návrhu ani efektivní uplatnění připomínek, čímž mohlo dojít ke zkrácení procesních práv veřejnosti. Návrh řešení: Požadujeme vypořádání této procesní vady v souladu se zásadou ochrany práv veřejnosti a transparentnosti procesu pořizování opatření obecné povahy. | |

| | | | | | | |
|---|---|---|---|---|---|---|
| | | | | | Valek Jan | |

| | | | | | | |
|---|---|---|---|---|---|---|
| | | | | | III. NÁZEV ZÁMĚRU<br><br>**Akcelerační oblasti na území Jihočeského kraje (okresy Jindřichův Hradec a Tábor) a Kraje Vysočina (okres Pelhřimov): AOV24 – Lodhéřov, AOV47 – Bukovec, AOV48 – Chrbonín, AOV49 – Křeč a AOV50 – Obrataň.**<br><br>IV. DOTČENÉ ÚZEMÍ<br><br>**AOV24 – Lodhéřov**<br>Rozloha plochy 3,9 km2, max. výkon 42 MW, max. počet věží 12, max. výška věží 200 m.<br>Katastrální území: Lodhéřov, Studnice u Lodhéřova a Velký Ratmírov.<br>**AOV47 – Bukovec**<br>Rozloha plochy 11,8 km2, max. výkon 115,5 MW, max. počet věží 33, max. výška věží 250 m.<br>Katastrální území: Březina u Deštné, Bořetín, Dobešov u Černovic, Drunče, Hojovice, Chválkov u Kamenice nad Lipou, Psárov, Třiklasovice a Vlkosovice.<br>**AOV48 – Chrbonín**<br>Rozloha plochy 4,9 km2, max. výkon 45,5 MW, max. počet věží 13 VTE, max. výška věží 250 m.<br>Katastrální území: Hroby, Chrbonín, Kozmice u Chýnova, Mlýny u Choustníku, Radenín a Vlčeves.<br>**AOV49 – Křeč**<br>Rozloha plochy 8,4 km2, max. výkon 84 MW, max. počet věží 24, max. výška věží 200 m.<br>Katastrální území: Bezděčín u Obrataně, Černovice u Tábora, Kozmice u Chýnova, Křeč, Nové Dvory u Pořína, Střítež u Černovic a Sudkův Důl.<br>**AOV50 – Obrataň**<br>Rozloha plochy 6,5 km2, max. výkon 63 MW, max. počet věží 18, max. výška věží 250 m.<br>Katastrální území: Bezděčín u Obrataně, Hrobská Zahrádka, Nové Dvory u Pořína, Obrataň, Pořín a Prasetín.<br><br>V. STANOVISKO<br><br>**S návrhem Územního opatření k AOV24 – Lodhéřov, AOV47 – Bukovec, AOV48 – Chrbonín, AOV49 – Křeč a AOV50 – Obrataň (UO) zásadně nesouhlasím a požaduji jejich vyřazení ze Změny č. 2 Územního rozvojového plánu ČR, případně jejich zásadní přepracování. Návrh vykazuje závažné nedostatky z hlediska zákonnosti, ochrany životního prostředí, ochrany veřejného zdraví i ochrany práv obyvatel dotčeného území.**<br><br>Návrh akceleračních oblastí AOV24 – Lodhéřov, AOV47 – Bukovec, AOV48 – Chrbonín, AOV49 – Křeč a AOV50 je v rozporu s principem předběžné opatrnosti, požadavky na ochranu veřejného zdraví, ochranu přírody a krajiny, ochranu vodních zdrojů i se zásadou proporcionality zásahu do území. Současně nebyly dostatečně vyhodnoceny kumulativní a synergické vlivy souběhu | |

| | | | | | | |
|---|---|---|---|---|---|---|
| | | | | | akceleračních oblastí AOV47 – Bukovec, AOV48 – Chrbonín, AOV49 – Křeč a AOV50 – Obrataň a zamýšlené stavby větrných elektráren (VTE) při naplnění stanovených limitů (zejména výška a množství).<br><br>Dokumentace SEA (SEA) a UO v předložené podobě není dostatečně odůvodněná, neobsahuje konkrétní odborné podklady a v řadě oblastí odkládá podstatné posouzení vlivů až do budoucích navazujících řízení. Návrh je proto nepřezkoumatelný a v rozporu s právními předpisy České republiky i Evropské unie. Současně může mít závažné dopady na krajinný ráz, biodiverzitu, vodní poměry, kulturně-historické hodnoty území i kvalitu života obyvatel.<br><br>Požaduji proto především vypuštění akceleračních oblastí AOV24 – Lodhéřov, AOV47 – Bukovec, AOV48 – Chrbonín, AOV49 – Křeč a AOV50 – Obrataň a souvisejícího územního opatření z návrhu Změny č. 2 Územního rozvojového plánu ČR. Pro případ, že tomuto požadavku nebude vyhověno, požaduji zásadní přepracování návrhu, zejména doplnění plného vyhodnocení kumulativních vlivů, ochrany veřejného zdraví, ochrany PUPFL, vlivů na soustavu Natura 2000, chráněné živočichy, krajinný ráz, vodní zdroje a majetková práva obyvatel. Současně žádám, aby všechny připomínky byly řádně a individuálně vypořádány v souladu se zákonem, včetně konkrétního a přezkoumatelného odůvodnění způsobu jejich vypořádání.<br><br>**VI. PŘIPOMÍNKY K AKCELERAČNÍM OBLASTEM AOV24, AOV47, AOV48, AOV49 a AOV50**<br><br>**PŘIPOMÍNKY K AKCELERAČNÍ OBLASTI AOV24 – LODHÉŘOV**<br><br>1. Nesprávně zjištěný skutkový stav – ochranná pásma vodních zdrojů, rozpor s ochranou vod<br>Dokumentace SEA nesprávně uvádí, že se v území nenacházejí ochranná pásma vodních zdrojů, přestože v území existuje ochranné pásmo evidenčního čísla 00242303 – Přehlov ŽtŘ podzemní S1, S2. Současně není zohledněna závislost obyvatel na individuálních studních. Obec Lodhéřov a zejména místní část Studnice se dlouhodobě potýkají s nedostatkem pitné vody ve studních a s omezeným zásobováním obyvatel pitnou vodou. Dále návrh ignoruje toky, povrchové vody a prameniště v AOV. Nejsou dostatečně stanoveny limity zakládání VTE. Je ignorován vliv výstavby a trvání základů VTE na podzemní vody a místní horninové prostředí. Návrh je v rozporu s § 3 zákona č. 500/2004 Sb., správní řád, a se zákonem č. 254/2001 Sb., vodní zákon. Návrh řešení: Požaduji vypuštění akcelerační oblasti AOV24 – Lodhéřov a souvisejícího územního opatření z návrhu Změny č. 2 Územního rozvojového plánu ČR.<br>2. Rozpor s ochranou zemědělského půdního fondu (ZPF)<br>Zemědělský půdní fond tvoří přibližně 70 % území AOV24. Dokumentace připouští zábor půd I. třídy ochrany v rozsahu 0,08 ha a II. třídy ochrany v rozsahu 0,59 ha, přesto vliv označuje pouze za „mírně negativní". Návrh bagatelizuje rozsah výstavby VTE a její dopady, neřeší nebezpečí eroze půd, a nedostatečně hodnotí možnost poškození meliorací včetně nezjištění jejich rozsahu. Návrh je v rozporu se zákonem č. 334/1992 Sb., o ochraně zemědělského půdního fondu, který stanoví zvýšenou ochranu nejbonitnějších půd. Návrh řešení: Požaduji vypuštění akcelerační oblasti AOV24 – Lodhéřov a souvisejícího územního opatření z návrhu Změny č. 2 Územního rozvojového plánu ČR.<br>3. Rozpor s ochranou lesa (PUPFL)<br>Pozemky určené k plnění funkcí lesa (PUPFL) tvoří přibližně 30 % území AOV24, tedy téměř třetinu celé oblasti. Dokumentace značně podceňuje a nehodnotí rozsah zásahů spojených s výstavbou VTE a to přístupových komunikací, manipulačních ploch a nutnou související likvidací a fragmentací lesních porostů a jejich vliv na migrační prostupnost živočichů. Návrh je v rozporu se zákonem č. 289/1995 Sb., lesní zákon, a neprokazuje existenci převažujícího veřejného zájmu. Návrh řešení: Požaduji vypuštění akcelerační oblasti AOV24 – Lodhéřov a souvisejícího územního opatření z návrhu Změny č. 2 Územního rozvojového plánu ČR.<br>4. Nedostatečná ochrana přírody a biodiverzity<br>SEA sama uvádí výskyt citlivých druhů ptáků a netopýrů, například čápa černého, motáka pochopa, motáka pilicha, krkavce velkého nebo netopýra rezavého. Nebyly však dostatečně vyhodnoceny migrační trasy ani možné dopady na CHKO Třeboňsko. Chybí potvrzený výskyt orla mořského a čápa černého. V oblasti nebyl vyhotoven ornitologický výzkum. Posouzení pro SEA trvalo jen 5 měsíců a není proto dostatečné. SEA a UO stanoví zcela nedostatečná opatření na ochranu netopýrů a ptáků. Postup je v rozporu se zákonem č. 114/1992 Sb., o ochraně přírody a krajiny. Návrh řešení: Požaduji vyhotovení celoročního ornitologického a chiropterologického průzkumu, včetně vyhodnocení migračních tras ptáků a netopýrů, kumulativních vlivů a dopadů na CHKO Třeboňsko. Současně požaduji doplnění biologických průzkumů o výskyt zvláště chráněných druhů, zejména orla mořského a čápa černého, a následné nové vyhodnocení vlivů v rámci SEA. Pro případ, že uvedené nedostatky nebudou řádně odstraněny, požaduji vypuštění akcelerační oblasti AOV24 – Lodhéřov a souvisejícího územního opatření z návrhu Změny č. 2 Územního rozvojového plánu ČR.<br>5. Nedostatečné posouzení vlivů na veřejné zdraví<br>Dokumentace neobsahuje konkrétní akustickou studii ani posouzení infrazvuku, amplitudové modulace, vibrací a stroboskopického efektu a současně nehodnotí celkové zatížení území z hlediska souběhu těchto vlivů. Současně sama připouští riziko obtěžování v okrajové zástavbě Lodhéřova v noční době. Vzhledem k reliéfu kotliny, ve které Lodhéřov leží, existuje riziko odrazů a zesílení akustického tlaku. Návrh je v rozporu se zákonem č. 258/2000 Sb., o ochraně veřejného zdraví, a s nařízením vlády č. 272/2011 Sb. Návrh řešení: Požaduji zpracování detailní akustické studie a plného hodnocení zdravotních rizik (HRA), které posoudí hluk, infrazvuk, amplitudovou modulaci, stroboskopický efekt a kumulativní vlivy větrných elektráren na obyvatele Lodhéřova a okolních sídel, a to včetně noční doby. Současně požaduji vyhodnocení vlivu reliéfu kotliny na šíření hluku, vznik odrazů a možné zesilování akustického tlaku v zastavěném území. Dále požadují stanovení minimální odstupové vzdálenosti větrných elektráren od obytné a rekreační zástavby v rozsahu nejméně v rozsahu nejméně šestinásobku celkové výšky větrné elektrárny (6× výška VTE), nejméně však vždy 1km. Pro případ, že uvedené vlivy nebudou spolehlivě vyloučeny, požaduji vypuštění akcelerační oblasti AOV24 – Lodhéřov a souvisejícího územního opatření z návrhu Změny č. 2 Územního rozvojového plánu ČR.<br>6. Rizika pro bezpečnost, letectví a IZS<br>V území se nachází jev ÚAP 119 – Zájmové území Ministerstva obrany, který podmiňuje umisťování vysokých staveb dalším posouzením. Do území zasahuje Grid ATZ a ochranné pásmo letiště LKJH Jindřichův Hradec. Dokumentace současně nehodnotí dopady souvislého pásu VTE na zásahy vrtulníků integrovaného záchranného systému v lesním území. Postup je v rozporu se zákonem č. 49/1997 Sb., o civilním letectví, a se zákonem č. 239/2000 Sb., o integrovaném záchranném systému. Návrh řešení: Požaduji doplnění odborného posouzení vlivů akcelerační oblasti AOV24 – Lodhéřov na bezpečnost leteckého provozu, obranu státu a fungování integrovaného záchranného systému, zejména s ohledem na jev ÚAP 119 – Zájmové území Ministerstva obrany, Grid ATZ a ochranné pásmo letiště LKJH Jindřichův Hradec. Současně požaduji vyhodnocení dopadů souvislého pásu větrných elektráren na zásahy vrtulníků IZS, letecké hašení lesních požárů, zdravotnické záchranné služby a policejních vrtulníků, včetně posouzení bezpečnosti letových koridorů a omezení manévrovacích možností v lesním území. Dále požadují stanoviska Ministerstva obrany, Úřadu pro civilní letectví, Řízení letového provozu ČR a složek IZS k umístění větrných elektráren v daném území. Pro případ, že uvedené bezpečnostní a letecké vlivy nebudou spolehlivě vyloučeny, požadují vypuštění akcelerační oblasti AOV24 – Lodhéřov a souvisejícího územního opatření z návrhu Změny č. 2 Územního rozvojového plánu ČR.<br>7. Nepřiměřené zásahy do krajinného rázu | |

| | | | | | | |
|---|---|---|---|---|---|---|
| | | | | | Dokumentace sama připouští, že VTE budou novými výškovými dominantami viditelnými na velké vzdálenosti. Dotčeno může být působení kulturně-historických dominant, zejména zámku Červená Lhota a městské památkové rezervace Jindřichův Hradec, včetně významných pohledových vazeb. Chybí vizualizace dálkových pohledů a konkrétní hodnocení dopadů na kulturní a duchovní hodnoty území. Návrh je v rozporu s § 12 zákona č. 114/1992 Sb., o ochraně přírody a krajiny. Návrh řešení: Požaduji doplnění podrobného hodnocení krajinného rázu, vizualizace dálkových pohledů a vizuálních dopadů větrných elektráren na kulturně-historické dominanty území, zejména zámek Červená Lhota, městskou památkovou rezervaci Jindřichův Hradec a související pohledové osy a krajinné horizonty. Současně požaduji zpracování vizualizací z významných vyhlídkových míst, památkově chráněných území a dálkových pohledů, včetně vyhodnocení kumulativních vizuálních dopadů s dalšími záměry větrných elektráren v širším území. Dále požaduji posouzení souladu návrhu s ochranou kulturní krajiny a charakteru historického krajinného rázu podle § 12 zákona č. 114/1992 Sb., o ochraně přírody a krajiny. Pro případ, že významné negativní dopady na krajinný ráz a kulturně-historické hodnoty území nebudou společně vyloučeny, požaduji vypuštění akcelerační oblasti AOV24 – Lodhéřov a související územního opatření z návrhu Změny č. 2 Územního rozvojového plánu ČR.<br>8. Podlimitní AOV<br>Akcelerační oblast AOV24 Lodhéřov vykazuje dle podkladů předpokládaný instalovaný výkon pouze cca 42 MW, čímž nesplňuje limit „nad 50 MW" stanovený v odůvodnění Změny č. 2 ÚRP pro vymezování akceleračních oblastí celostátního významu. Vymezení AOV24 je proto v rozporu s vlastním odůvodněním pořizovatele a postrádá zákonnou i věcnou konzistenci. Návrh řešení: Požaduji vypuštění akcelerační oblasti AOV24 – Lodhéřov a související územního opatření z návrhu Změny č. 2 Územního rozvojového plánu ČR.<br>9. Nesouhlas obce a veřejnosti<br>Dotčená obec přijala nesouhlasné usnesení s vymezením akcelerační oblasti. Současně byla podána petice proti AOV24 s podpisy většiny místních občanů. Návrh je tak v rozporu s principem samosprávy a požadavky Aarhuské úmluvy. Návrh řešení: Požaduji vypuštění akcelerační oblasti AOV24 – Lodhéřov a související územního opatření z návrhu Změny č. 2 Územního rozvojového plánu ČR.<br><br>**PŘIPOMÍNKY K AKCELERAČNÍ OBLASTI AOV47 – BUKOVEC**<br><br>10. Nesprávně zjištěný skutkový stav – ochranná pásma vodních zdrojů, rozpor s ochranou vod<br>Dokumentace SEA nesprávně uvádí, že se v území nenacházejí ochranná pásma vodních zdrojů, přestože v území existují ochranná pásma evidenčního čísla 00299703 – Drunče, Březina (vrt 501) a 00323810 – Hojovice (studna 5). Současně nejsou zohledněny další využívané zdroje pitné vody v Psárově a Bořetíně (zejména stávající obecní vrt o hloubce 50m a vodojem, oboje ve vzdálenosti do 300m od hranice AOV47, dtto plánovaný obecní vrt a přívod k vodojemu) ani závislost obyvatel na individuálních studních. Dále návrh ignoruje toky, povrchové vody a prameniště v AOV. Nejsou dostatečně stanoveny limity zakládání VTE. Je ignorován vliv výstavby a trvání základů VTE na podzemní vody a místní horninové prostředí. Není zjištěn rozsah poddolovaných oblastí. Návrh je v rozporu s § 3 zákona č. 500/2004 Sb., správní řád, a se zákonem č. 254/2001 Sb., vodní zákon. Návrh řešení: Požaduji vypuštění akcelerační oblasti AOV47 – Bukovec a související územního opatření z návrhu Změny č. 2 Územního rozvojového plánu ČR.<br>11. Rozpor s ochranou zemědělského půdního fondu (ZPF)<br>Zemědělský půdní fond tvoří přibližně 48,32 % území AOV47. Dokumentace připouští zábor půd I. třídy ochrany v rozsahu 2,31 ha a II. třídy ochrany v rozsahu 0,10 ha, přesto vliv označuje pouze za „mírně negativní". Návrh bagatelizuje rozsah výstavby VTE a její dopady, neřeší nebezpečí eroze půd, a nedostatečně hodnotí možnost poškození meliorací včetně nezjištění jejich rozsahu. Návrh je v rozporu se zákonem č. 334/1992 Sb., o ochraně zemědělského půdního fondu, který stanoví zvýšenou ochranu nejbonitnějších půd. Návrh řešení: Požaduji vypuštění akcelerační oblasti AOV47 – Bukovec a související územního opatření z návrhu Změny č. 2 Územního rozvojového plánu ČR.<br>12. Rozpor s ochranou lesa (PUPFL)<br>Pozemky určené k plnění funkcí lesa (PUPFL) tvoří přibližně 51,58 % území AOV47, tedy více než polovinu celé oblasti. Dokumentace značně podceňuje, resp. ignoruje a nebodnotí rozsah zásahů spojených s výstavbou VTE a to přístupových komunikací, manipulačních ploch a souvisejícími nutnou likvidací a fragmentací lesních porostů a jejich vliv na migrační prostupnost živočichů. Návrh je v rozporu se zákonem č. 289/1995 Sb., lesní zákon, a neprokazuje existenci převažujícího veřejného zájmu. Návrh řešení: Požaduji vypuštění akcelerační oblasti AOV47 – Bukovec a související územního opatření z návrhu Změny č. 2 Územního rozvojového plánu ČR.<br>13. Nedostatečná ochrana přírody a biodiverzity<br>V blízkém okolí AOV 47 se nachází řada chráněných oblastí, dokumentace nezmiňuje PP Hučský potok (vzdálenost cca 2.000 m, ochranné pásmo 330 ha), dále cenných mokřadů a prameniší, dále významný biotop u rybníka Táta pobíží hranice AOV. SEA sama uvádí výskyt citlivých druhů ptáků a netopýrů, například motáka pilicha, datla černého nebo netopýra rezavého, a dalších druhů netopýrů, neuvádí však, že tyto výskyty jsou významné v samotné AOV, nejen v jejím blízkém okolí. Nálezy netopýrů dle ČESON jsou dle jeho evidence přímo v AOV47 (Bořetín) a dále v blízkém okolí (Předboř, Choustník, Dobešov u Černovic, Lidmaň, Těmice). Nebyly dostatečně vyhodnoceny migrační trasy ani možné dopady na EVL. Chýnovské jeskyně (CZ0314634) v rámci soustavy Natura 2000. Středem celého území prochází migrační koridory zvláště chráněných druhů velkých savců a lokální biokoridory a biocentra, viz územní plány všech obcí v AOV. Dokumentace zcela podceňuje dopady výstavby na tuto skutečnost. SEA a UO stanoví zcela nedostatečná opatření na ochranu netopýrů a ptáků. Výstavba 33 VTE povede k nárazové devastaci celého území ohledně dopravy obrovských dílů stavby, betonu, vybudování dostatečných přístupových komunikací na zalesněný střed celé AOV 47. Chybí potvrzený výskyt orla mořského, sokola stěhovavého, luňáka červeného, ledňáčka říčního, čápa černého. V oblasti nebyl vyhotoven ornitologický výzkum. Zásadním způsobem budou narušeny migrační koridory velkých savců a lokální biokoridory a biocentra. Vyskytují se chráněné druhy vachta trojlistá, pestnatec májový, skokan skřehotavý, kuňka obecná. Není dostatečná ochrana mokřadů (v UO bez ochranného pásma). V SEA je nedostatečně zjištěn rozsah mimolesní zeleně a je stanovena jeho nedostatečná ochrana. Provedeno vadné vyhodnocení vlivu na klima ze strany výstavby a provozu VTE. Posouzení pro SEA trvalo jen 5 měsíců a není proto dostatečné. Postup je v rozporu se zákonem č. 114/1992 Sb., o ochraně přírody a krajiny, a s mezinárodní dohodou EUROBATS. Návrh řešení: Požaduji vyhotovení celoročního ornitologického a chiropterologického průzkumu v rozsahu odpovídajícím metodikám Agentury ochrany přírody a krajiny ČR a doporučením dohody EUROBATS, a to minimálně po dobu jednoho celého biologického cyklu. Současně požaduji doplnění biologického hodnocení o výskyt a migrační trasy zvláště chráněných druhů, zejména orla mořského a čápa černého, včetně vyhodnocení hnízdních, potravních a migračních vazeb v širším území. Dále požaduji úplné posouzení vlivů na EVL Chýnovské jeskyně (CZ0314634) a soustavu Natura 2000, včetně kumulativních vlivů více akceleračních oblastí a vyhodnocení rizik mortality ptáků a netopýrů. Pro případ, že uvedené vlivy na biodiverzitu a zvláště chráněné druhy nebudou společně vyloučeny, požaduji vypuštění akcelerační oblasti AOV47 – Bukovec a související územního opatření z návrhu Změny č. 2 Územního rozvojového plánu ČR.<br>14. Nedostatečné posouzení vlivů na veřejné zdraví<br>Dokumentace neobsahuje konkrétní akustickou studii ani posouzení vibrací, infrazvuku, amplitudové modulace a stroboskopického efektu, v tomto směru je zcela bez odůvodnění a současně nehodnotí celkové zatížení území z hlediska souběhu těchto vlivů. Dokumentace uvádí, že se předpokládá ve vzdálenosti 500m hluková hladina 37dB na 1 VTE, přičemž toto tvrzení není podloženo žádnou studií (takto vysoké a rozměrné VTE se v ČR ani nenacházejí) ani bližším zdůvodněním a nebere vůbec v úvahu kumulaci více zdrojů hluku – více VTE a ani sílu větru a specifický způsob měření u VTE. Současně sama připouští, že některé obytné objekty se nacházejí ve vzdálenostech kratších než 500 m od hranice AOV47. Řada obytných objektů se způsobem využití rodinný dům je blíže než 500 m k hranici AOV 47, jde konkrétně o tyto obytné objekty v: k.ú. Bořetín č.p.: [ ] k.ú. Dobešov ( Cihelny ) č.p. [ ] 32, 57, k.ú. Vlkosovice č.p.: [ ] k.ú. Drunče č.p.:1, 2, 3, 4, 12, 48, 40, k.ú. Březina u JH č.p.: [ ] k.ú. Třískasovice č.p. [ ] k.ú. Psárov č.p.: [ ] k.ú. Hojovice č.p.: [ ] | |

| | | | | | | |
|---|---|---|---|---|---|---|
| | | | | | 63, 46, k.ú. Chválkov u KnL. č.p. 94, 14, Rutov č.p.: 62, 68, 60. Návrh je v rozporu se zákonem č. 258/2000 Sb., o ochraně veřejného zdraví, a s nařízením vlády č. 272/2011 Sb. Sama vzdálenost 500m je z hlediska ochrany veřejného zdraví naprosto nedostatečná. Samotná výstavba dále velmi výrazným způsobem zatíží hlukem, prašností, blokováním dopravy celé území, jedná se o tisíce m3 betonu apod. Návrh řešení: Požadují zpracování detailní akustické studie a plného hodnocení zdravotních rizik (HRA), které posoudí hluk, infrazvuk, amplitudovou modulaci, stroboskopický efekt a kumulativní vlivy větrných elektráren na obyvatele, a to včetně noční doby. Současně požadují vyhodnocení vlivu reliéfu krajiny na šíření hluku, vznik odrazů a možné zesilování akustického tlaku v zastavěném území. Dále požadují stanovení minimální odstupové vzdálenosti větrných elektráren od obytné a rekreační zástavby v rozsahu nejméně šestinásobku celkové výšky větrné elektrárny (6× výška VTE), nejméně však vždy 1km. Pro případ, že uvedené vlivy nebudou spolehlivě vyloučeny, požadují vypuštění akcelerační oblasti AOV47 – Bukovec a souvisejícího územního opatření z návrhu Změny č. 2 Územního rozvojového plánu ČR.<br>15. Nepřiměřené zásahy do krajinného rázu<br>Dokumentace sama připouští, že VTE budou novými výškovými dominantami viditelnými na velké vzdálenosti a připouští negativní vliv na krajinný ráz, byť naprosto neadekvátně vyhodnocený. Sama připouští, že dotčeno může být působení kulturně-historických dominant, zejména hradu Choustník, hradu Kámen a zámku Červená Lhota, významné kostely, památník v Mnichu, sakrální stavby a výletní místa, včetně významných pohledových vazeb, mnohé z nich jsou navíc do 1000m vzdáleny od hranice AOV47 a to zejména archeologické a kulturní památky v Mnichu, Hojovicích, Bořetíně (Mostkova kaplička na hranicích AOV47) a Druních (např. slovanské pohřebiště na hranicích AOV47). Navrhovaná opatření v dokumentaci na zmírnění negativního vlivu jsou zcela nesmyslná a nedostatečná (zachování údajných pohledových os, barva doprovodných staveb VTE, „hnízda" VTE) a odporují i ostatním částem dokumentace (odstupové vzdálenosti mezi VTE, přípustná hustota VTE v AOV). Např. hrad Choustník a stejnojmenný kopec je vidiněbyl prakticky odevšad. Žádné pohledové osy ani zhavření věží zničení krajinného rázu neodvrátí. Plánované stavby VTE jsou při svém plánovaném množství (cca 88 věží ve všech 4 AOV47-50 ) a při limitní výšce 250m tak gigantické (chladicí věže JETE mají 155 m), že při běžném převýšení zdejších kopců nad zdejší mírně zvlněnou krajinu cca 100-150m ji naprosto pohledově ovládnou, obzvlášť budou-li stát na nejvyšších bodech plánovaných AOV (což je pro investory žádoucí). Dokumentace nehodnotí kumulovaný vliv všech 4 AOV47-50, chybí vizualizace dálkových pohledů a konkrétní hodnocení dopadů na kulturní a duchovní hodnoty území. Omezení výšky VTE na 250m a prezentace tohoto omezení jako zmírňujícího opatření dle SEA a ÚO, přičemž právě tato výška je základní příčinou zničení místního krajinného rázu, je absurdní. Návrh je v naprostém rozporu s § 12 zákona č. 114/1992 Sb., o ochraně přírody a krajiny a dopad na krajinný ráz je silně negativní. Návrh řešení: Navrhuji doplnění podrobného hodnocení krajinného rázu, vizualizace dálkových pohledů a kumulativních vizuálních dopadů větrných elektráren v širším území, a to zejména ve vztahu k hradu Choustník, hradu Kámen, zámku Červená Lhota a dalším kulturně-historickým dominantám. Dále navrhuji zpracování realistických vizualizací z významných vyhlídkových míst, obcí, kulturních památek a krajinných horizontů, včetně posouzení souběhu akceleračních oblastí AOV47–AOV50. Současně navrhuji vyhodnocení vlivů na charakter historické kulturní krajiny, dálkové pohledové osy a krajinné dominanty podle § 12 zákona č. 114/1992 Sb., o ochraně přírody a krajiny. Pro případ, že významné negativní dopady na krajinný ráz a kulturně-historické hodnoty území nebudou spolehlivě vyloučeny, navrhuji vypuštění akcelerační oblasti AOV47 – Bukovec a souvisejícího územního opatření z návrhu Změny č. 2 Územního rozvojového plánu ČR.<br><br>**PŘIPOMÍNKY K AKCELERAČNÍ OBLASTI AOV48 – CHRBONÍN**<br><br>16. Nesprávný skutkový stav – vodní zdroje a hydrogeologické poměry<br>Dokumentace SEA nesprávně uvádí, že se v území nenacházejí ochranná pásma vodních zdrojů, přestože v území existují ochranná pásma evidenčních čísel 00306203 – Chrbonín studny 1, 2, 00222503 – Terezín studny S1, S2, S3 a 00444603 – Radenín studny S1, S2, S3. Současně však vůbec nezohledňuje obecní a individuální studny v lokalitách Vlčerves a Lišky, které slouží k zásobování obyvatel pitnou vodou. Dále návrh ignoruje toky, povrchové vody a prameniště v AOV. Nejsou dostatečně stanoveny limity zakládání VTE. Je ignorován vliv výstavby a trvání základů VTE na podzemní vody a místní horninové prostředí. Návrh je v rozporu s § 3 zákona č. 500/2004 Sb., správní řád, a se zákonem č. 254/2001 Sb., vodní zákon. Návrh řešení: Požadují vypuštění akcelerační oblasti AOV48 – Chrbonín a souvisejícího územního opatření z návrhu Změny č. 2 Územního rozvojového plánu ČR.<br>17. Rozpor s ochranou zemědělského půdního fondu (ZPF)<br>Zemědělský půdní fond tvoří přibližně 52 % území AOV48. Dokumentace připouští zábor půd I. třídy ochrany v rozsahu 0,81 ha a II. třídy ochrany v rozsahu 0,11 ha, přesto vliv označuje pouze za „mírně negativní". Návrh bagatelizuje rozsah výstavby VTE a její dopady, neřeší nebezpečí eroze půd, a nedostatečně hodnotí možnost poškození meliorací včetně nezjištění jejich rozsahu. Návrh je v rozporu se zákonem č. 334/1992 Sb., o ochraně zemědělského půdního fondu, který stanoví zvýšenou ochranu nejbonitnějších půd. Návrh řešení: Požadují vypuštění akcelerační oblasti AOV48 – Chrbonín a souvisejícího územního opatření z návrhu Změny č. 2 Územního rozvojového plánu ČR.<br>18. Rozpor s ochranou lesa (PUPFL)<br>Pozemky určené k plnění funkcí lesa (PUPFL) tvoří přibližně 48 % území AOV48. Dokumentace značně podceňuje, resp. ignoruje a nehodnotí rozsah zásahů spojených s výstavbou VTE a to přístupových komunikací, manipulačních ploch a související nutnou likvidaci a fragmentaci lesních porostů a jejich vliv na migrační prostupnost živočichů. Návrh je v rozporu se zákonem č. 289/1995 Sb., lesní zákon, a neprokazuje existenci převažujícího veřejného zájmu. Návrh řešení: Požadují vypuštění akcelerační oblasti AOV48 – Chrbonín a souvisejícího územního opatření z návrhu Změny č. 2 Územního rozvojového plánu ČR.<br>19. Nedostatečná ochrana přírody a biodiverzity<br>SEA sama uvádí výskyt citlivých druhů ptáků, například lelúka červeného, káně lesní, sluka lesní, křepelka polní, být rudý. Biologické hodnocení neobsahuje vliv na hnízdiště orla mořského ve Mlýnech. A dále dokumentace uvádí výskyt netopýrů, např. netopýr rezavý, nyroměný, parkový a nejmenší. Nebyly však dostatečně vyhodnoceny migrační trasy a vazby na významné zimoviště EVL Chýnovská jeskyně (CZ0314634) v rámci Natura 2000. V blízkém okolí AOV se nachází řada chráněných oblastí, které dokumentace nezmiňuje, dále cenných mokřadů a prameniště. Územím prochází migrační koridory zvláště chráněných druhů velkých savců a lokální biokoridory a biocentra, viz územní plán obce. Dokumentace zcela podceňuje dopady výstavby na tuto skutečnost. SEA a ÚO stanoví zcela nedostatečná opatření na ochranu netopýrů a ptáků. Výstavba všech v ÚO připuštěných VTE povede k naprosté devastaci celého území obledně dopravy obrovských dílů stavby, betonu, vybudování dostatečných přístupových komunikací. V oblasti nebyl vyhoroven ornitologický výzkum. Zásadním způsobem budou narušeny migrační koridory velkých savců a lokální biokoridory a biocentra. Vyskytují se chráněné druhy rostlin a živočichů neuvedené v SEA. Není dostatečná ochrana mokřadů (v UO bez ochranného pásma). V SEA je nedostatečně zjištěn rozsah mimolesní zeleně a je stanovena její nedostatečná ochrana. Provedeno vadné vyhodnocení vlivu na klima ze strany výstavby a provozu VTE. Návrh je v rozporu se zákonem č. 114/1992 Sb., o ochraně přírody a krajiny, s § 45i téhož zákona a s dohodou EUROBATS. Návrh řešení: Požadují vyhotovení celoročního ornitologického a chiropterologického průzkumu v rozsahu odpovídajícím metodikám Agentury ochrany přírody a krajiny ČR a doporučením dohody EUROBATS, a to minimálně po dobu jednoho celého biologického cyklu. Současně požadují doplnění biologického hodnocení o výskyt a migrační trasy zvláště chráněných druhů, zejména orla mořského a čápa černého, včetně vyhodnocení hnízdních, potravních a migračních vazeb v širším území. Dále požadují úplné posouzení vlivů na EVL Chýnovské jeskyně (CZ0314634) a soustavu Natura 2000, včetně kumulativních vlivů více akceleračních oblastí a vyhodnocení rizik mortality ptáků a netopýrů. Pro případ, že uvedené vlivy na biodiverzitu a zvláště chráněné druhy nebudou spolehlivě vyloučeny, požadují vypuštění akcelerační oblasti AOV48 – Chrbonín a souvisejícího územního opatření z návrhu Změny č. 2 Územního rozvojového plánu ČR.<br>20. Nepřiměřené zásahy do krajinného rázu | |

| | | | | | | |
|---|---|---|---|---|---|---|
| | | | | | Dokumentace sama připouští, že VTE budou novými dominantami viditelnými na velké vzdálenosti a mohou narušit pohledové vazby na zámek Radenín, hrobku Latourů a kostel sv. Markéty, dále Sudkův Důl s tvrzí, hrad Choustník a hrad Kámen a výrazné horizonty Blaníku a Svidníku. Současně nejsou dostatečně vyhodnoceny dopady na poutní místo Svatá Anna, krajinné oblasti Pacovsko a Táborsko-Soběslavsko ani na pohledové horizonty Josafatského údolí. Návrh je v rozporu s § 12 zákona č. 114/1992 Sb., o ochraně přírody a krajiny. Návrh řešení: Navrhuji doplnění podrobného hodnocení krajinného rázu, dálkových pohledů a kumulativních vizuálních dopadů větrných elektráren v širším území, zejména ve vztahu k zámku Radenín, hrobce Latourů, kostelu sv. Markéty, tvrzi Sudkův Důl, hradu Choustník, hradu Kámen a významným krajinným horizontům Blaníku a Svidníku. Dále navrhuji zpracování realistických vizualizací z obcí, vyhlídkových míst, kulturních památek a pohledových os, včetně vyhodnocení souběhu akceleračních oblastí AOV47–AOV50 a jejich společného vlivu na charakter historické kulturní krajiny. Současně navrhuji doplnění posouzení vlivů na poutní místo Svatá Anna, krajinné oblasti Pacovsko a Táborsko-Soběslavsko a pohledové horizonty Josafatského údolí podle § 12 zákona č. 114/1992 Sb., o ochraně přírody a krajiny. Pro případ, že významné negativní dopady na krajinný ráz a kulturně-historické hodnoty území nebudou spolehlivě vyloučeny, navrhuji vypuštění akcelerační oblasti AOV48 – Chrbonín a souvisejícího územního opatření z návrhu Změny č. 2 Územního rozvojového plánu ČR.<br>21. Podlimitní AOV<br>Akcelerační oblast AOV48 Chrbonín vykazuje dle podkladů předpokládaný instalovaný výkon pouze cca 45,5 MW, čímž nesplňuje limit „nad 50 MW" stanovený v odůvodnění Změny č. 2 ÚRP pro vymezování akceleračních oblastí celostátního významu. Vymezení AOV48 je proto v rozporu s vlastním odůvodněním pořizovatele a postrádá zákonnou i věcnou konzistenci. Návrh řešení: Požaduji vypuštění akcelerační oblasti AOV48 – Chrbonín a souvisejícího územního opatření z návrhu Změny č. 2 Územního rozvojového plánu ČR.<br>22. Chráněný receptor – Dětský domov Radenín<br>V bezprostřední blízkosti hranice akcelerační oblasti AOV48 – Chrbonín, přibližně ve vzdálenosti 500 m, se nachází Dětský domov Radenín, který představuje chráněný receptor ve smyslu nařízení vlády č. 272/2011 Sb., o ochraně zdraví před nepříznivými účinky hluku a vibrací. Jedná se o zařízení určené pro děti a mladistvé, tedy zvláště citlivou skupinu obyvatelstva, u níž je nutné posuzovat zdravotní dopady s maximální mírou opatrnosti. Dokumentace SEA neobsahuje konkrétní posouzení vlivů na tento chráněný receptor, zejména z hlediska hluku, infrazvuku, vibrací, amplitudové modulace a stroboskopického efektu (flicker efektu). V navazujících řízeních EIA proto musí být zpracováno plné hodnocení zdravotních rizik (HRA – Health Risk Assessment) a detailní akustické posouzení, které prokáže, že provozem větrných elektráren nedojde k nepříznivému ovlivnění zdraví a kvality života dětí umístěných v zařízení. Návrh řešení: Požaduji vypuštění akcelerační oblasti AOV48 – Chrbonín a souvisejícího územního opatření z návrhu Změny č. 2 Územního rozvojového plánu ČR.<br><br>**PŘIPOMÍNKY K AKCELERAČNÍ OBLASTI AOV49 – KŘEČ**<br><br>23. Nesprávný skutkový stav – vodní zdroje a hydrogeologické poměry<br>Dokumentace SEA nesprávně tvrdí, že se v území nenacházejí ochranná pásma vodních zdrojů, a z toho dovozuje zanedbatelné vlivy na vody. Současně však věcně nezohledňuje obecní a individuální studny v lokalitách Křeč, Kozmice – Za Petrovým, Černovice – V Padělkách, Vlčeves – Liščy a Svatá Anna, které slouží k zásobování obyvatel pitnou vodou. Dále návrh ignoruje toky, povrchové vody a prameniště v AOV. Nejsou dostatečně stanoveny limity zakládání VTE. Je ignorován vliv výstavby a trvání základů VTE na podzemní vody a místní hydrinové prostředí. Návrh je v rozporu s § 3 zákona č. 500/2004 Sb., správní řád, a se zákonem č. 254/2001 Sb., vodní zákon. Návrh řešení: Požadují vypuštění akcelerační oblasti AOV49 – Křeč a souvisejícího územního opatření z návrhu Změny č. 2 Územního rozvojového plánu ČR.<br>24. Rozpor s ochranou zemědělského půdního fondu (ZPF)<br>Zemědělský půdní fond tvoří přibližně 78 % území AOV49. Dokumentace připouští zábor půd I. třídy ochrany v rozsahu 2,45 ha a II. třídy ochrany v rozsahu 0,27 ha, přesto vliv označuje pouze za „mírně negativní". Návrh bagatelizuje rozsah výstavby VTE a její dopady, neřeší nebezpečí eroze půd, a nedostatečně hodnotí možnost poškození meliorací včetně nezjištění jejich rozsahu. Návrh je v rozporu se zákonem č. 334/1992 Sb., o ochraně zemědělského půdního fondu, který stanoví zvýšenou ochranu nejbonitnějších půd. Návrh řešení: Požadují vypuštění akcelerační oblasti AOV49 – Křeč a souvisejícího územního opatření z návrhu Změny č. 2 Územního rozvojového plánu ČR.<br>25. Rozpor s ochranou lesa (PUPFL)<br>Pozemky určené k plnění funkcí lesa (PUPFL) tvoří přibližně 22 % území AOV49. Dokumentace značně podceňuje, resp. ignoruje a nehodnotí rozsah zásahů spojených s výstavbou VTE a to přístupových komunikací, manipulačních ploch a související nutnou likvidaci a fragmentaci lesních porostů a jejich vliv na migrační prostupnost živočichů. Návrh je v rozporu se zákonem č. 289/1995 Sb., lesní zákon, a neprokazuje existenci převažujícího veřejného zájmu. Návrh řešení: Požaduji vypuštění akcelerační oblasti AOV49 – Křeč a souvisejícího územního opatření z návrhu Změny č. 2 Územního rozvojového plánu ČR.<br>26. Nedostatečná ochrana přírody a biodiverzity<br>SEA sama uvádí výskyt citlivých druhů ptáků a netopýrů, například krkavce velkého, motáka pochopa, čápa černého či netopýra rezavého. Biologické hodnocení neobsahuje vliv na hnízdiště orla mořského ve Mlýnech. Nebyly však dostatečně vyhodnoceny migrační trasy ani vazby na EVL Chýnovská jeskyně (CZ0314634) v rámci Natura 2000. V blízkém okolí AOV se nachází řada chráněných oblastí, které dokumentace nezmiňuje, dále cenných mokřadů a prameniš'. Územím prochází migrační koridory zvláště chráněných druhů velkých savců a lokální biokoridory a biocentra, viz územní plán obce. Dokumentace zcela podceňuje dopady výstavby na tuto skutečnost. SEA a UO stanoví zcela nedostatečná opatření na ochranu netopýrů a ptáků. Výstavba všech UO připouštěných VTE povede k naprosté devastaci celého území obledně dopravy obrovských dílů stavby, betonu, vybudování dostatečných přístupových komunikací. V oblasti nebyl vyhotoven ornitologický výzkum. Zásadním způsobem budou narušeny migrační koridory velkých savců a lokální biokoridory a biocentra. Vyskytují se chráněné druhy rostlin a živočichů neuvedené v SEA. Není dostatečná ochrana mokřadů (v UO bez ochranného pásma). V SEA je nedostatečně zjištěn rozsah mimolesní zeleně a je stanovena jeho nedostatečná ochrana. Provedeno vadné vyhodnocení vlivu na klima ze strany výstavby a provozu VTE. Návrh je v rozporu se zákonem č. 114/1992 Sb., o ochraně přírody a krajiny, s § 45i téhož zákona a s dohodou EUROBATS. Návrh řešení: Požaduji vyhotovení celoročního ornitologického a chiropterologického průzkumu v rozsahu odpovídajícím metodikám Agentury ochrany přírody a krajiny ČR a doporučením dohody EUROBATS, a to minimálně po dobu jednoho celého biologického cyklu. Současně požaduji doplnění biologického hodnocení o výskyt a migrační trasy zvláště chráněných druhů, zejména orla mořského a čápa černého, včetně vyhodnocení hnízdních, potravních a migračních vazeb v širším území. Dále požadují úplné posouzení vlivů na EVL Chýnovské jeskyně (CZ0314634) a soustavu Natura 2000, včetně kumulativních vlivů více akceleračních oblastí a vyhodnocení rizik mortality ptáků a netopýrů. Pro případ, že uvedené vlivy na biodiverzitu a zvláště chráněné druhy nebudou spolehlivě vyloučeny, požaduji vypuštění akcelerační oblasti AOV49 – Křeč a souvisejícího územního opatření z návrhu Změny č. 2 Územního rozvojového plánu ČR.<br>27. Nepřiměřené zásahy do krajinného rázu<br>Dokumentace sama připouští, že VTE budou novými dominantami viditelnými na velké vzdálenosti a mohou narušit pohledové osy na kostel sv. Jakuba Většího ve Křeči, hrad Choustník či historickou krajinu Sudkova Dolu. Současně nejsou dostatečně vyhodnoceny dopady na poutní místo Svatá Anna ani na tzv. Černovické vyhlídky. Obec Křeč je obklíčena z více stran v odstupové vzdálenosti 500 m. Dokumentace nehodnotí kumulovaný vliv všech 4 AOV47-50, chybí vizualizace dálkových pohledů a konkrétní hodnocení dopadů na kulturní a duchovní hodnoty území. Omezení výšky VTE na 250m a prezentace tohoto omezení jako zmírňujícího opatření dle SEA a UO, přičemž právě tato výška je základní příčinou zničení místního krajinného rázu, je absurdní. Návrh je v rozporu s § 12 zákona č. 114/1992 Sb., o ochraně přírody a krajiny. | |

| | | | | | | |
|---|---|---|---|---|---|---|
| | | | | | Návrh řešení: Požaduji doplnění podrobného hodnocení krajinného rázu, dálkových pohledů a kumulativních vizuálních dopadů větrných elektráren v širším území, zejména ve vztahu ke kostelu sv. Jakuba Většího ve Křečí, hradu Choustník, historické krajině Sudkova Dolu, poutnímu místu Svatá Anna a tzv. Černovickým vyhlídkám. Současně požaduji zpracování realistických vizualizací z obcí, významných vyhlídkových míst, kulturních památek a krajinných horizontů, včetně vyhodnocení souběhu akceleračních oblastí AOV47–AOV50 a jejich společného vlivu na charakter historické kulturní krajiny. Dále požaduji doplnění posouzení vlivů na pohledové osy, krajinné dominanty a dálkové horizonty podle § 12 zákona č. 114/1992 Sb., o ochraně přírody a krajiny. Pro případ, že významné negativní dopady na krajinný ráz a kulturně-historické hodnoty území nebudou spolehlivě vyloučeny, požaduji vypuštění akcelerační oblasti AOV49 – Křeč a souvisejícího územního opatření z návrhu Změny č. 2 Územního rozvojového plánu ČR.<br><br>**PŘIPOMÍNKY K AKCELERAČNÍ OBLASTI AOV50 – OBRATAŇ**<br><br>28. Nesprávný skutkový stav – vodní zdroje a hydrogeologické poměry<br>Dokumentace SEA nesprávně uvádí, že se v území nenacházejí ochranná pásma vodních zdrojů, přestože v území existují ochranná pásma evidenčních čísel 00200410 – Obrataň podzemní zdroj a 00206610 – Obrataň podzemní zdroj. Současně nejsou zohledněny studny obce Pořín v lokalitě Pinach ani závislost obyvatel okolních obcí na individuálních studních. Dále návrh ignoruje toky, povrchové vody a prameniště v AOV. Nejsou dostatečně stanoveny limity zakládání VTE. Je ignorován vliv výstavby a trvání základů VTE na podzemní vody a místní horninové prostředí. Návrh je v rozporu s § 3 zákona č. 500/2004 Sb., správní řád, a se zákonem č. 254/2001 Sb., vodní zákon. Návrh řešení: Požaduji vypuštění akceleračních oblastí AOV50 – Obrataň a souvisejícího územního opatření z návrhu Změny č. 2 Územního rozvojového plánu ČR.<br>29. Rozpor s ochranou zemědělského půdního fondu (ZPF)<br>Zemědělský půdní food tvoří přibližně 63,43 % území AOV50. Dokumentace připouští zábor půd I. třídy ochrany v rozsahu 1,38 ha a II. třídy ochrany v rozsahu 0,07 ha, přesto vliv označuje pouze za „mírně negativní". Návrh bagatelizuje rozsah výstavby VTE a její dopady, neřeší nebezpečí eroze půd, a nedostatečně hodnotí možnost polkození meliorací včetně nezjištění jejich rozsahu. Návrh je v rozporu se zákonem č. 334/1992 Sb., o ochraně zemědělského půdního fondu, který stanoví zvýšenou ochranu nejbonitnějších půd. Návrh řešení: Požaduji vypuštění akcelerační oblasti AOV50 – Obrataň a souvisejícího územního opatření z návrhu Změny č. 2 Územního rozvojového plánu ČR.<br>30. Rozpor s ochranou lesa (PUPFL)<br>Pozemky určené k plnění funkci lesa (PUPFL) tvoří přibližně 35,29 % území AOV50. Dokumentace značně podceňuje, resp. ignoruje a nebodnotí rozsah zásahů spojených s výstavbou VTE a to přístupových komunikací, manipulačních ploch a související nutnou likvidaci a fragmentaci lesních porostů a jejich vliv na migrační prostupnost živočichů. Návrh je v rozporu se zákonem č. 289/1995 Sb., lesní zákon, a nepreukazuje existenci převažujícího veřejného zájmu. Návrh řešení: Požadují vypuštění akcelerační oblasti AOV50 – Obrataň a souvisejícího územního opatření z návrhu Změny č. 2 Územního rozvojového plánu ČR.<br>31. Nedostatečná ochrana přírody a biodiverzity<br>SEA sama uvádí výskyt citlivých druhů ptáků a netopýrů, například luňáka červeného, motáka pilicha, krkavce velkého a netopýra rezavého. Nebyly však dostatečně vyhodnoceny migrační trasy, nadregionální biokoridor Čunkovský potok – Pařezitý, Roštejn ani vazby na EVL Chýnovská jeskyně (CZ0314634) v rámci Natura 2000. V blízkém okolí AOV se nachází řada chráněných oblastí, které dokumentace nezmiňuje, dále cenných mokřadů a prameniště. Územím prochází migrační koridory zvláště chráněných druhů velkých savců a lokální biokoridory a biocentra, viz územní plán obce. Dokumentace zcela podceňuje dopady výstavby na tuto skutečnost. SEA a UO stanoví zcela nedostatečná opatření na ochranu netopýrů a ptáků. Výstavba všech UO připouštěných VTE povede k naprosté devastaci celého území ohledně dopravy obrovských dílů stavby, betonu, vybudování dostatečných přístupových komunikací. V oblasti nebyl vyhotoven ornitologický výzkum. Zásadním způsobem budou narušeny migrační koridory velkých savců a lokální biokoridory a biocentra. Vyskytují se chráněné druhy rostlin a živočichů neuvedené v SEA. Není dostatečná ochrana mokřadů (v UO bez ochranného pásma ). V SEA je nedostatečně zjištěn rozsah mimolesní zeleně a je stanovena jeho nedostatečná ochrana. Provedeno vadné vyhodnocení vlivu na klima ze strany výstavby a provozu. Návrh je v rozporu se zákonem č. 114/1992 Sb., o ochraně přírody a krajiny, s § 45i téhož zákona a s dohodou EUROBATS. Návrh řešení: Navrhuji vyhotovení celoročního ornitologického a chiropterologického průzkumu v rozsahu odpovídajícím metodikám Agentury ochrany přírody a krajiny ČR a doporučením dohody EUROBATS, a to minimálně po dobu jednoho celého biologického cyklu. Dále navrhuji doplnění biologického hodnocení o podrobné vyhodnocení migračních tras ptáků a netopýrů, včetně posouzení funkčnosti nadregionálního biokoridoru Čunkovský potok – Pařezitý – Roštejn a kumulativních vlivů více akceleračních oblastí v širším území. Současně navrhuji úplné posouzení vlivů na EVL Chýnovská jeskyně (CZ0314634) a soustavu Natura 2000 podle § 45i zákona č. 114/1992 Sb., o ochraně přírody a krajiny, včetně vyhodnocení rizik mortality ptáků a netopýrů. Pro případ, že významné negativní vlivy na biodiverzitu, migrační prostupnost krajiny a zvláště chráněné druhy nebudou spolehlivě vyloučeny, navrhuji vypuštění akcelerační oblasti AOV50 – Obrataň a souvisejícího územního opatření z návrhu Změny č. 2 Územního rozvojového plánu ČR.<br>32. Nepřiměřené zásahy do krajinného rázu<br>Dokumentace sama připouští, že VTE budou novými dominantami viditelnými na velké vzdálenosti a mohou narušit pohledové vazby na hrad Kámen, hrad Choustník, hrad Šelmberk a tvrz Sudkův Důl. Současně nejsou dostatečně vyhodnoceny dopady na krajinné oblasti Pacovsko a Táborsko-Soběslavsko ani na pohledové horizonty Josafatského údolí. Dokumentace nehodnotí kumulovaný vliv všech 4 AOV47-50, chybí vizualizace dálkových pohledů a konkrétní hodnocení dopadů na kulturní a duchovní hodnoty území. Omezení výšky VTE na 250m a prezentace tohoto omezení jako zmírňujícího opatření dle SEA a UO, přičemž právě tato výška je základní příčinou zničení místního krajinného rázu, je absurdní. Návrh je v rozporu s § 12 zákona č. 114/1992 Sb., o ochraně přírody a krajiny. Návrh řešení: Navrhuji doplnění podrobného hodnocení krajinného rázu, dálkových pohledů a kumulativních vizuálních dopadů větrných elektráren v širším území, zejména ve vztahu k hradu Kámen, hradu Choustník, hradu Šelmberk, tvrzi Sudkův Důl a významným krajinným horizontům Josafatského údolí. Dále navrhuji zpracování realistických vizualizací z obcí, vyhlídkových míst, kulturních památek a pohledových os, včetně vyhodnocení souběhu akceleračních oblastí AOV47–AOV50 a jejich společného vlivu na charakter historické kulturní krajiny. Současně navrhuji doplnění posouzení vlivů na krajinné oblasti Pacovsko a Táborsko-Soběslavsko podle § 12 zákona č. 114/1992 Sb., o ochraně přírody a krajiny, včetně vyhodnocení dopadů na dálkové pohledy a krajinné dominanty. Pro případ, že významné negativní dopady na krajinný ráz a kulturně-historické hodnoty území nebudou spolehlivě vyloučeny, navrhuji vypuštění akcelerační oblasti AOV50 – Obrataň a souvisejícího územního opatření z návrhu Změny č. 2 Územního rozvojového plánu ČR.<br><br>**PŘIPOMÍNKY K AKCELERAČNÍM OBLASTEM AOV47 + AOV48 + AOV49 + AOV50**<br><br>33–36. Absence kumulativních a synergických vlivů<br>Dokumentace nehodnotí souběžné působení akceleračních oblastí AOV47, AOV48, AOV49 a AOV50, přestože společně vytvářejí souvislý pás větrných elektráren v krajině. Chybí vyhodnocení souběhu hluku, světelného znečištění, překážkového leteckého značení, fragmentace (devastace) lesů a krajiny a souběhu s koridorem vedení V406/407 Kočín–Mírovka. Návrh je v rozporu se zák. č. 100/2001 Sb., o posuzování vlivů na životní prostředí ( zejména s § 10g ), a se směrnicí 2001/42/ES. Dále chybí vyhodnocení zablokování územního rozvoje obcí a jejich obklíčení plánovanou výstavbou. Návrh řešení: Požaduji doplnění plného kumulativního a synergického posouzení všech akceleračních oblastí | |

| | | | | | | |
|---|---|---|---|---|---|---|
| | | | | | AOV47–AOV50 včetně souběhu s koridorem V406/407 Kočín–Mírovka, případně vypuštění všech akceleračních oblastí AOV47–AOV50 a souvisejících územních opatření z návrhu Změny č. 2 Územního rozvojového plánu ČR.<br>37–40. Rizika pro bezpečnost, letectví a IZS<br>V území se nachází jev ÚAP 119 – Zájmové území Ministerstva obrany, který podmiňuje umisťování vysokých staveb dalším posouzením. UO neobsahuje vyhodnocení vlivu na letecký provoz. Dokumentace současně nehodnotí dopady souvislého pásu VTE na zásahy vrtulníků integrovaného záchranného systému v lesním území. Nalézá se zde pásmo nízkého přeletu TSA 27 a to v bezprostřední blízkosti, v k.ú. Chválkov u Knl.. dokonce v přímém dotyku. Postup je v rozporu se zákonem č. 49/1997 Sb., o civilním letectví, a se zákonem č. 239/2000 Sb., o integrovaném záchranném systému. Návrh řešení: Požaduji doplnění odborného posouzení vlivů akcelerační oblasti na bezpečnost leteckého provozu, obranu státu a fungování integrovaného záchranného systému, zejména s ohledem na jev ÚAP 119 – Zájmové území Ministerstva obrany. Dále navrhuji vyhodnocení dopadů souvislého pásu větrných elektráren na zásahy vrtulníků integrovaného záchranného systému, letecké hašení lesních požárů, zdravotnickou záchrannou službu a další složky IZS v lesním území. Současně navrhuji doplnění závazných stanovisek Ministerstva obrany, Úřadu pro civilní letectví, Řízení letového provozu ČR a složek IZS k umístění větrných elektráren v dotčeném území. Pro případ, že uvedené vlivy nebudou spolehlivě vyloučeny, požaduji vypuštění všech akceleračních oblastí AOV47–AOV50 a souvisejících územních opatření z návrhu Změny č. 2 Územního rozvojového plánu ČR.<br>41–44. Nesouhlas obcí a veřejnosti<br>Dotčené obce přijaly nesouhlasná usnesení s vymezením akceleračních oblastí. Současně proběhlo referendum ve městě Černovice, které vyjádřilo nesouhlas občanů s výstavbou VTE. V obci Radenín byla podána petice proti vymezení AOV podepsaná 251 občany. Současně byla podána petice na Jihočeský kraj a Kraj Vysočinu za všechny čtyři akcelerační oblasti AOV47–AOV50 s přibližně 3.500 podpisy, což potvrzuje zásadní nesouhlas veřejnosti i samospráv, lze shrnout, že minimálně 2/3 trvale hlášených obyvatel celé oblasti jsou proti zřízení AOV47 plus uživatelé a vlastníci nemovitostí v území. Tvorba návrhu proběhla bez účasti obcí a veřejnosti, lhůta poskytnutá k připomínkám je zcela neadekvátní. Návrh je tak v rozporu s principem samosprávy a požadavky Aarhuské úmluvy. Návrh řešení: Požaduji respektování principu samosprávy a vypuštění akceleračních oblastí AOV47–AOV50 a souvisejících územních opatření z návrhu Změny č. 2 Územního rozvojového plánu ČR.<br>**PŘIPOMÍNKY K AKCELERAČNÍM OBLASTEM AOV24 + AOV47 + AOV48 + AOV49 + AOV50**<br>45–49. Nepřezkoumatelnost návrhu<br>Návrh pracuje pouze s modelovými předpokladem umístění větrných elektráren bez konkrétního rozmístění staveb a související infrastruktury. Bez znalosti konkrétní polohy nelze objektivně vyhodnotit hluk, dopady na veřejné zdraví, krajinný ráz ani dopady na obyvatele. Vyhodnocení vlivu SEA je proto naprosto formální. Návrh je proto nepřezkoumatelný podle § 172 zákona č. 500/2004 Sb., správní řád. Návrh řešení: Požaduji doplnění variant a modelů rozmístění větrných elektráren, přístupových komunikací a souvisejíci infrastruktury, případně vypuštění všech akceleračních oblastí AOV24 + AOV47 + AOV48 + AOV49 + AOV50 a souvisejících územních opatření z návrhu Změny č. 2 Územního rozvojového plánu ČR.<br>50–54. Nepřípustné odkládání posouzení vlivů<br>Klíčové vlivy na veřejné zdraví, hluk, vibrace, flicker efekt, ptáky a netopýry nejsou posouzeny nyní, ale až v budoucích navazujících řízeních nebo v monitoringu po realizaci záměru. Tím dochází k přenesení podstatných otázek mimo fázi SEA, kdy již nebude možné ovlivnit samotné vymezení území. Postup je v rozporu se zásadou prevence a se zákonem č. 100/2001 Sb. Návrh řešení: Požaduji doplnění posouzení vlivů již ve fázi SEA, zejména v oblasti veřejného zdraví, hluku, flicker efektu a vlivů na biodiverzitu. Případně vypuštění všech akceleračních oblastí AOV24 + AOV47 + AOV48 + AOV49 + AOV50 a souvisejících územních opatření z návrhu Změny č. 2 Územního rozvojového plánu ČR.<br>55–59. Nedostatečné posouzení vlivů na veřejné zdraví<br>Dokumentace neobsahuje konkrétní akustickou studii ani posouzení infrazvuku, amplitudové modulace a stroboskopického efektu. Současně připouští obytnou nebo rekreační zástavbu ve vzdálenostech okolo 500 m od hranic AOV, přičemž ve velmi mnoha případech se zejména obytné nebo rekreační objekty nacházejí přímo na hranici akceleračních oblastí nebo ve vzdálenostech kratších než 500 m. Dokumentace současně nehodnotí kumulativní zdravotní dopady souběhu více akceleračních oblastí AOV47–AOV50 na obyvatele dotčených obcí. Návrh je v rozporu se zákonem č. 258/2000 Sb., o ochraně veřejného zdraví, a s nařízením vlády č. 272/2011 Sb. Návrh řešení: Požaduji zpracování plného hodnocení zdravotních rizik (HRA), detailní akustické studie a posouzení infrazvuku, vibrací, amplitudové modulace a flicker efektu. Současně požaduji stanovení minimální odstupové vzdálenosti větrných elektráren od zastavitelného území, obytné a rekreační zástavby v rozsahu nejméně šestinásobku celkové výšky větrné elektrárny (6× výška VTE), nejméně však vždy 1km, a to s ohledem na princip předběžné opatrnosti a ochranu veřejného zdraví. Pro případ, že uvedená odstupová vzdálenost nebude stanovena, požaduji vypuštění všech akceleračních oblastí AOV24 + AOV47 + AOV48 + AOV49 + AOV50 a souvisejících územních opatření z návrhu Změny č. 2 Územního rozvojového plánu ČR.<br>60–64. Nedostatečné odůvodnění výběru lokality<br>Dokumentace vůbec nevysvětluje, proč byla zvolena právě krajina s velmi vysokým podílem lesa, kvalitní zemědělské půdy a kulturních, přírodních a zejména krajinných hodnot a vůbec dané území, co bylo (objektivně a konkrétně specifikováno) vlastně podkladem a důvodem pro volbu dané lokality. Současně nejsou porovnány méně konfliktní varianty ani brownfieldy, přestože samotný ÚRP ČR deklaruje preferenci narušených území. Postup je v rozporu s principem minimalizace dopadů a s § 172 správního řádu. Návrh řešení: Požaduji vypuštění všech akceleračních oblastí AOV24 + AOV47 + AOV48 + AOV49 + AOV50 a souvisejících územních opatření z návrhu Změny č. 2 Územního rozvojového plánu ČR.<br>65–69. Dopady na majetek a infrastrukturu<br>SEA nesprávně hodnotí vlivy na hmotné statky jako nulové, přestože lze očekávat zatížení místních komunikací, pokles hodnoty nemovitostí a zásahy do obecní infrastruktury. Pozemky a budovy v okolí VTE budou zcela znehodnoceny, když hlavní devizou jejich tržní hodnoty je právě zdejší naprostý klid a zachovalá krajina. V území se nachází i vodohospodářská infrastruktura, včetně vodojemů a vrtů, jejichž ochrana nebyla posouzena. Dokumentace ignoruje FVE (např. v části obce Mnich Chválkov v bezprostřední blízkosti hranice AOV47). Místní a krajské komunikace nejsou uzpůsobeny na nezbytný rozsah plánované výstavby. Dochází tak k nepřiměřenému zásahu do vlastnických práv podle čl. 11 Listiny základních práv a svobod. Návrh řešení: Navrhuji doplnění podrobného posouzení dopadů větrných elektráren na hmotné statky, místní komunikace, technickou a vodohospodářskou infrastrukturu, včetně vodojemů, vodovodních řadů a dalších zařízení sloužících k zásobování obyvatel pitnou vodou. Dále navrhuji vyhodnocení dopadů přepravy nadrozměrných komponent na stav silnic nižších tříd, mostů a obecních komunikací, včetně návrhu konkrétních opatření k ochraně infrastruktury a majetku obcí. Současně navrhuji doplnění posouzení vlivů na hodnotu nemovitostí, kvalitu bydlení a výkon vlastnických práv obyvatel dotčeného území podle čl. 11 Listiny základních práv a svobod. Pro případ, že významné negativní dopady na majetek, infrastrukturu a vlastnická práva nebudou spolehlivě vyloučeny, navrhuji vypuštění všech akceleračních oblastí AOV24 + AOV47 + AOV48 + AOV49 + AOV50 a souvisejících územních opatření z návrhu Změny č. 2 Územního rozvojového plánu ČR.<br>70–74. Rozpor s principem minimalizace dopadů a veřejným zájmem, rozpor s ústavním pořádkem<br>Akcelerační oblasti mají být podle odůvodnění URP ČR vymezovány v územích s nízkým konfliktním potenciálem. AOV24 + AOV47 + AOV48 + AOV49 + AOV50 vykazují vysoce konfliktní střety s ochranou vod, lesa, ZPF, biodiverzity, krajinného rázu i veřejného zdraví. Návrh proto neprokazuje proporcionalitu zásahu ani převahu veřejného zájmu nad negativními dopady. Nadto veřejný zájem na stavbě VTE a navíc | |

| Poř. č. | Připomínkové místo | Číslo jednací | Článek | AO | Připomínka | Vyhodnocení |
|---|---|---|---|---|---|---|
| | | | | | takovýmto způsobem není nikde výslovně definován. AOV a UO neodůvodněně zvýhodňují jednu skupinu subjektů před jinými konkrétně investory VTE před občany a obyvateli zasažených obcí a vlastníky nemovitostí, což je v rozporu zejména s čl. 3 odst.1, čl. 4 odst. 3,4, čl. 7, čl. 8, čl. 101 odst.1. Ústavy ČR. Návrh řešení: Požadují doplnění řádného vyhodnocení proporcionality zásahu do území a prokázání převahy veřejného zájmu nad negativními dopady na životní prostředí, krajinu, veřejné zdraví a majetková práva obyvatel. Současně požadují doplnění variantního posouzení méně konfliktních lokalit, včetně brownfieldů a území s nižším střetem s ochranou vod, lesa, zemědělského půdního fondu, biodiverzity a krajinného rázu. Dále požadují přepracování návrhu tak, aby akcelerační oblasti byly vymezovány pouze v územích s prokazatelně nízkým konfliktním potenciálem v souladu s odůvodněním ÚRP ČR a principem minimalizace dopadů. Pro případ, že proporcionalita zásahu a převaha veřejného zájmu nebudou spolehlivě prokázány, požadují vypuštění všech akceleračních oblastí AOV24 + AOV47 + AOV48 + AOV49 + AOV50 a souvisejících územních opatření z návrhu Změny č. 2 Územního rozvojového plánu ČR.<br>75–79. Nedostatečnost zmírňujících opatření<br>Stanovená opatření jsou převážně obecná, formální a deklaratorní, například omezení výšky VTE na 200 nebo 250 m, a zejména odporující zjištěním v rámci SEA. Dokumentace neobsahuje konkrétní opatření pro ochranu obyvatelstva před hlukem, dalšími výše uvedenými fyzikálními jevy, světelným znečištěním nebo pro zachování migrační prostupnosti krajiny. Závěr o dostatečnosti opatření je proto nepodložený a v rozporu se zákonem č. 100/2001 Sb. Návrh řešení: Navrhují doplnění konkrétních a závazných zmírňujících opatření pro ochranu obyvatelstva před hlukem, infrazvukem, amplitudovou modulací, vibracemi, stroboskopickým efektem a světelným znečištěním. Dále navrhují doplnění opatření pro zachování migrační prostupnosti krajiny, ochranu ptáků a netopýrů a omezení kumulativních dopadů více akceleračních oblastí v širším území. Současně navrhují stanovení jasných podmínek pro monitoring, kontrolu a vyhodnocování dopadů nezávislými odbornými institucemi, nikoliv pouze provozovateli větrných elektráren. Dále navrhují stanovení minimální odstupové vzdálenosti větrných elektráren od obytné a rekreační zástavby v rozsahu nejméně šestinásobku celkové výšky větrné elektrárny (6× výška VTE), nejméně však vždy 1km. Pro případ, že účinná a konkrétní zmírňující opatření nebudou doplněna a jejich funkčnost spolehlivě prokázána, navrhují vypuštění všech akceleračních oblastí AOV24 + AOV47 + AOV48 + AOV49 + AOV50 a souvisejících územních opatření z návrhu Změny č. 2 Územního rozvojového plánu ČR.<br>80–84. Vnitřní rozpory a nedostatečný monitoring<br>SEA současně tvrdí, že kumulativní vlivy nebyly zjištěny, ale zároveň připouští jejich existenci při souběhu více AOV. Monitoring je nepřípustně navržen až po realizaci záměru a převážně v režii provozovatelů. Dokumentace je proto vnitřně rozporná a nepřezkoumatelná. Návrh řešení: Navrhují doplnění nezávislého a transparentního systému monitoringu, který bude prováděn již před realizací záměru a následně i v průběhu provozu větrných elektráren. Dále navrhují, aby monitoring nebyl zajišťován pouze provozovateli větrných elektráren, ale také nezávislými odbornými institucemi a orgány ochrany přírody, veřejného zdraví a životního prostředí. Současně navrhují doplnění konkrétních metodik, rozsahu a kontrolních mechanismů monitoringu hluku, infrazvuku, mortality ptáků a netopýrů, migračních tras, krajinného rázu a kumulativních vlivů. Pro případ, že nebude zajištěn nezávislý, odborný a přezkoumatelný monitoring vlivů záměru, navrhují vypuštění všech akceleračních oblastí AOV24 + AOV47 + AOV48 + AOV49 + AOV50 a souvisejících územních opatření z návrhu Změny č. 2 Územního rozvojového plánu ČR.<br>85–89. Absence variantního řešení<br>Dokumentace neposuzuje alternativní lokality ani modely a varianty rozmístění, počtu či výšky VTE. Není prokázáno, že navržená varianta představuje řešení s nejmenšími dopady na životní prostředí a obyvatele. Není ani tvrzen a prokazován veřejný zájem zřízení AOV. Postup je v rozporu se směrnicí 2001/42/ES a zákonem č. 100/2001 Sb. Návrh řešení: Navrhují doplnění variantního posouzení akceleračních oblastí, včetně alternativních lokalit, jiného rozmístění větrných elektráren, nižšího počtu staveb a variant s menší výškou větrných elektráren. Dále navrhují vyhodnocení méně konfliktních řešení, zejména využití brownfieldů, narušených území a lokalit s nižším střetem s ochranou přírody, krajinného rázu, veřejného zdraví a obytné zástavby. Současně navrhují doplnění srovnávací analýzy jednotlivých variant z hlediska dopadů na životní prostředí, veřejné zdraví, biodiverzitu, krajinný ráz a majetková práva obyvatel. Pro případ, že nebude prokázáno, že navržená varianta představuje řešení s nejmenšími dopady na životní prostředí a obyvatele, navrhují vypuštění všech akceleračních oblastí AOV24 + AOV47 + AOV48 + AOV49 + AOV50 a souvisejících územních opatření z návrhu Změny č. 2 Územního rozvojového plánu ČR.<br>90–94. Nepřiměřenost zásahu do území<br>Navržené řešení představuje brutální zásah do charakteru krajiny, kvality života obyvatel i majetkových práv a narušení jejich legitimního očekávání, že tyto hodnoty budou zachovány. Nebylo prokázáno (dokumentace se tím ani nezabývá), že negativní dopady nelze dosáhnout jiným, méně konfliktním řešením. Návrh tak nesplňuje princip proporcionality vyžadovaný správním právem i judikaturou správních soudů. Návrh řešení: Navrhují doplnění řádného posouzení proporcionality zásahu do území, včetně vyhodnocení dopadů na krajinný ráz, kvalitu života obyvatel, veřejné zdraví, majetková práva a charakter venkovského prostředí. Dále navrhují prokázání, že sledovaného veřejného zájmu nelze dosáhnout jiným, méně konfliktním řešením s nižšími dopady na obyvatele a životní prostředí. Současně navrhují doplnění variantního řešení a vyhodnocení méně zatěžujících alternativ v souladu s principem proporcionality a minimalizace zásahů do práv obyvatel. Pro případ, že proporcionalita zásahu a nezbytnost navrženého řešení nebudou spolehlivě prokázány, navrhují vypuštění všech akceleračních oblastí AOV24 + AOV47 + AOV48 + AOV49 + AOV50 a souvisejících územních opatření z návrhu Změny č. 2 Územního rozvojového plánu ČR.<br>95–99. Riziko lesních požárů a omezení možností hašení<br>AOV24 + AOV47 + AOV48 + AOV49 + AOV50 se z významné části nacházejí v lesních porostech nebo v jejich bezprostřední blízkosti. Dokumentace SEA však vůbec nehodnotí riziko vzniku a šíření lesních požárů ani dopady souvislého pásu větrných elektráren na možnosti zásahu jednotek požární ochrany a integrovaného záchranného systému. Dokumentace současně nehodnotí kumulativní dopad souvislého pásu cca 88 větrných elektráren v AOV47–AOV50 na krizové řízení a požární bezpečnost krajiny. V podmínkách probíhající klimatické změny a narůstajícího rizika sucha představuje rozsáhlá industrializace lesních hřebenů významné zvýšení požárního rizika v území. Návrh je v rozporu se zásadou prevence podle § 2900 občanského zákoníku, s požadavky zákona č. 133/1985 Sb., o požární ochraně, a s požadavkem řádného vyhodnocení rizik podle zákona č. 100/2001 Sb., o posuzování vlivů na životní prostředí. Návrh řešení: Požadují doplnění podrobného posouzení požárních rizik, možností zásahu HZS a dopadů souvislého pásu větrných elektráren na letecké hašení lesních požárů, krizové řízení a evakuaci obyvatel. Současně požadují stanovisko HZS a odborné vyhodnocení dostupnosti území pro zásahovou techniku v podmínkách rozsáhlých lesních požárů. Pro případ, že uvedená rizika nebudou spolehlivě vyloučena, požadují vypuštění akceleračních oblastí AOV24 + AOV47 + AOV48 + AOV49 + AOV50 a souvisejících územních opatření z návrhu Změny č. 2 Územního rozvojového plánu ČR.<br>100. Procesní vada – neúplné zveřejnění koordinačního výkresu<br>Proces zveřejnění návrhu Změny č. 2 ÚRP vykazuje vady, neboť koordinační výkres nebyl zveřejněn v úplné podobě a chybí zde údaje k identifikaci katastrálních parcel k přesnému určení hranice AOV. Ve zveřejněné dokumentaci absentovaly záměry FVE, přestože představují významnou součást navrhovaného využití území a mají zásadní význam pro posouzení kumulativních a synergických vlivů. Veřejnosti tak nebyla umožněna řádná orientace v návrhu ani efektivní uplatnění připomínek, čímž mohlo dojít ke zkrácení procesních práv veřejnosti. Návrh řešení: Požadujeme vypořádání této procesní vady v souladu se zásadou ochrany práv veřejnosti a transparentnosti procesu pořizování opatření obecné povahy. | |

| | | | | | | |
|---|---|---|---|---|---|---|
| | | | | | Zemanová Věra | |

| | | | | | | |
|---|---|---|---|---|---|---|
| | | | | | III. NÁZEV ZÁMĚRU<br><br>**Akcelerační oblasti na území Jihočeského kraje (okresy Jindřichův Hradec a Tábor) a Kraje Vysočina (okres Pelhřimov): AOV24 – Lodhéřov, AOV47 – Bukovec, AOV48 – Chrbonín, AOV49 – Křeč a AOV50 – Obrataň.**<br><br>IV. DOTČENÉ ÚZEMÍ<br><br>**AOV24 – Lodhéřov**<br>Rozloha plochy 3,9 km2, max. výkon 42 MW, max. počet věží 12, max. výška věží 200 m.<br>Katastrální území: Lodhéřov, Studnice u Lodhéřova a Velký Ratmírov.<br>**AOV47 – Bukovec**<br>Rozloha plochy 11,8 km2, max. výkon 115,5 MW, max. počet věží 33, max. výška věží 250 m.<br>Katastrální území: Březina u Deštné, Bořetín, Dobešov u Černovic, Drunče, Hojovice, Chválkov u Kamenice nad Lipou, Psárov, Třiklasovice a Vlkosovice.<br>**AOV48 – Chrbonín**<br>Rozloha plochy 4,9 km2, max. výkon 45,5 MW, max. počet věží 13 VTE, max. výška věží 250 m.<br>Katastrální území: Hroby, Chrbonín, Kozmice u Chýnova, Mlýny u Choustníku, Radenín a Vlčeves.<br>**AOV49 – Křeč**<br>Rozloha plochy 8,4 km2, max. výkon 84 MW, max. počet věží 24, max. výška věží 200 m.<br>Katastrální území: Bezděčín u Obrataně, Černovice u Tábora, Kozmice u Chýnova, Křeč, Nové Dvory u Pořína, Střítež u Černovic a Sudkův Důl.<br>**AOV50 – Obrataň**<br>Rozloha plochy 6,5 km2, max. výkon 63 MW, max. počet věží 18, max. výška věží 250 m.<br>Katastrální území: Bezděčín u Obrataně, Hrobská Zahrádka, Nové Dvory u Pořína, Obrataň, Pořín a Prasetín.<br><br>V. STANOVISKO<br><br>**S návrhem Územního opatření k AOV24 – Lodhéřov, AOV47 – Bukovec, AOV48 – Chrbonín, AOV49 – Křeč a AOV50 – Obrataň (UO) zásadně nesouhlasím a požaduji jejich vyřazení ze Změny č. 2 Územního rozvojového plánu ČR, případně jejich zásadní přepracování. Návrh vykazuje závažné nedostatky z hlediska zákonnosti, ochrany životního prostředí, ochrany veřejného zdraví i ochrany práv obyvatel dotčeného území.**<br><br>Návrh akceleračních oblastí AOV24 – Lodhéřov, AOV47 – Bukovec, AOV48 – Chrbonín, AOV49 – Křeč a AOV50 je v rozporu s principem předběžné opatrnosti, požadavky na ochranu veřejného zdraví, ochranu přírody a krajiny, ochranu vodních zdrojů i se zásadou proporcionality zásahu do území. Současně nebyly dostatečně vyhodnoceny kumulativní a synergické vlivy souběhu | |

| | | | | | | |
|---|---|---|---|---|---|---|
| | | | | | akceleračních oblastí AOV47 – Bukovec, AOV48 – Chrbonín, AOV49 – Křeč a AOV50 – Obrataň a zamýšlené stavby větrných elektráren (VTE) při naplnění stanovených limitů (zejména výška a množství).<br><br>Dokumentace SEA (SEA) a UO v předložené podobě není dostatečně odůvodněná, neobsahuje konkrétní odborné podklady a v řadě oblastí odkládá podstatné posouzení vlivů až do budoucích navazujících řízení. Návrh je proto nepřezkoumatelný a v rozporu s právními předpisy České republiky i Evropské unie. Současně může mít závažné dopady na krajinný ráz, biodiverzitu, vodní poměry, kulturně-historické hodnoty území i kvalitu života obyvatel.<br><br>Požaduji proto především vypuštění akceleračních oblastí AOV24 – Lodhéřov, AOV47 – Bukovec, AOV48 – Chrbonín, AOV49 – Křeč a AOV50 – Obrataň a souvisejícího územního opatření z návrhu Změny č. 2 Územního rozvojového plánu ČR. Pro případ, že tomuto požadavku nebude vyhověno, požaduji zásadní přepracování návrhu, zejména doplnění plného vyhodnocení kumulativních vlivů, ochrany veřejného zdraví, ochrany PUPFL, vlivů na soustavu Natura 2000, chráněné živočichy, krajinný ráz, vodní zdroje a majetková práva obyvatel. Současně žádám, aby všechny připomínky byly řádně a individuálně vypořádány v souladu se zákonem, včetně konkrétního a přezkoumatelného odůvodnění způsobu jejich vypořádání.<br><br>**VI. PŘIPOMÍNKY K AKCELERAČNÍM OBLASTEM AOV24, AOV47, AOV48, AOV49 a AOV50**<br><br>**PŘIPOMÍNKY K AKCELERAČNÍ OBLASTI AOV24 – LODHÉŘOV**<br><br>1. Nesprávně zjištěný skutkový stav – ochranná pásma vodních zdrojů, rozpor s ochranou vod<br>Dokumentace SEA nesprávně uvádí, že se v území nenacházejí ochranná pásma vodních zdrojů, přestože v území existuje ochranné pásmo evidenčního čísla 00242303 – Přehrův Žďár podzemní S1, S2. Současně není zohledněna závislost obyvatel na individuálních studních. Obec Lodhéřov a zejména místní část Studnice se dlouhodobě potýkají s nedostatkem pitné vody ve studních a s omezeným zásobováním obyvatel pitnou vodou. Dále návrh ignoruje toky, povrchové vody a prameniště v AOV. Nejsou dostatečně stanoveny limity zakládání VTE. Je ignorován vliv výstavby a trvání základů VTE na podzemní vody a místní horninové prostředí. Návrh je v rozporu s § 3 zákona č. 500/2004 Sb., správní řád, a se zákonem č. 254/2001 Sb., vodní zákon. Návrh řešení: Požaduji vypuštění akcelerační oblasti AOV24 – Lodhéřov a souvisejícího územního opatření z návrhu Změny č. 2 Územního rozvojového plánu ČR.<br>2. Rozpor s ochranou zemědělského půdního fondu (ZPF)<br>Zemědělský půdní fond tvoří přibližně 70 % území AOV24. Dokumentace připouští zábor půd I. třídy ochrany v rozsahu 0,08 ha a II. třídy ochrany v rozsahu 0,59 ha, přesto vliv označuje pouze za „mírně negativní". Návrh bagatelizuje rozsah výstavby VTE a její dopady, neřeší nebezpečí eroze půd, a nedostatečně hodnotí možnost poškození meliorací včetně nezjištění jejich rozsahu. Návrh je v rozporu se zákonem č. 334/1992 Sb., o ochraně zemědělského půdního fondu, který stanoví zvýšenou ochranu nejbonitnějších půd. Návrh řešení: Požaduji vypuštění akcelerační oblasti AOV24 – Lodhéřov a souvisejícího územního opatření z návrhu Změny č. 2 Územního rozvojového plánu ČR.<br>3. Rozpor s ochranou lesa (PUPFL)<br>Pozemky určené k plnění funkcí lesa (PUPFL) tvoří přibližně 30 % území AOV24, tedy téměř třetinu celé oblasti. Dokumentace značně podceňuje a nehodnotí rozsah zásahů spojených s výstavbou VTE a to přístupových komunikací, manipulačních ploch a nutnou související likvidací a fragmentací lesních porostů a jejich vliv na migrační prostupnost živočichů. Návrh je v rozporu se zákonem č. 289/1995 Sb., lesní zákon, a neprokazuje existenci převažujícího veřejného zájmu. Návrh řešení: Požaduji vypuštění akcelerační oblasti AOV24 – Lodhéřov a souvisejícího územního opatření z návrhu Změny č. 2 Územního rozvojového plánu ČR.<br>4. Nedostatečná ochrana přírody a biodiverzity<br>SEA sama uvádí výskyt citlivých druhů ptáků a netopýrů, například čápa černého, motáka pochopa, motáka pilicha, krkavce velkého nebo netopýra rezavého. Nebyly však dostatečně vyhodnoceny migrační trasy ani možné dopady na CHKO Třeboňsko. Chybí potvrzený výskyt orla mořského a čápa černého. V oblasti nebyl vyhotoven ornitologický výzkum. Posouzení pro SEA trvalo jen 5 měsíců a není proto dostatečné. SEA a UO stanoví zcela nedostatečná opatření na ochranu netopýrů a ptáků. Postup je v rozporu se zákonem č. 114/1992 Sb., o ochraně přírody a krajiny. Návrh řešení: Požaduji vyhotovení celoročního ornitologického a chiropterologického průzkumu, včetně vyhodnocení migračních tras ptáků a netopýrů, kumulativních vlivů a dopadů na CHKO Třeboňsko. Současně požaduji doplnění biologických průzkumů o výskyt zvláště chráněných druhů, zejména orla mořského a čápa černého, a následné nové vyhodnocení vlivů v rámci SEA. Pro případ, že uvedené nedostatky nebudou řádně odstraněny, požaduji vypuštění akcelerační oblasti AOV24 – Lodhéřov a souvisejícího územního opatření z návrhu Změny č. 2 Územního rozvojového plánu ČR.<br>5. Nedostatečné posouzení vlivů na veřejné zdraví<br>Dokumentace neobsahuje konkrétní akustickou studii ani posouzení infrazvuku, amplitudové modulace, vibrací a stroboskopického efektu a současně nehodnotí celkové zatížení území z hlediska souběhu těchto vlivů. Současně sama připouští riziko obtěžování v okrajové zástavbě Lodhéřova v noční době. Vzhledem k reliéfu kotliny, ve které Lodhéřov leží, existuje riziko odrazů a zesílení akustického tlaku. Návrh je v rozporu se zákonem č. 258/2000 Sb., o ochraně veřejného zdraví, a s nařízením vlády č. 272/2011 Sb. Návrh řešení: Požaduji zpracování detailní akustické studie a plného hodnocení zdravotních rizik (HRA), které posoudí hluk, infrazvuk, amplitudovou modulaci, stroboskopický efekt a kumulativní vlivy větrných elektráren na obyvatele Lodhéřova a okolních sídel, a to včetně noční doby. Současně požaduji vyhodnocení vlivu reliéfu kotliny na šíření hluku, vznik odrazů a možné zesilování akustického tlaku v zastavěném území. Dále požaduji stanovení minimální odstupové vzdálenosti větrných elektráren od obytné a rekreační zástavby v rozsahu nejméně v rozsahu nejméně šestinásobku celkové výšky větrné elektrárny (6× výška VTE), nejméně však vždy 1km. Pro případ, že uvedené vlivy nebudou spolehlivě vyloučeny, požaduji vypuštění akcelerační oblasti AOV24 – Lodhéřov a souvisejícího územního opatření z návrhu Změny č. 2 Územního rozvojového plánu ČR.<br>6. Rizika pro bezpečnost, letectví a IZS<br>V území se nachází jev ÚAP 119 – Zájmové území Ministerstva obrany, který podmiňuje umisťování vysokých staveb dalším posouzením. Do území zasahuje Grid ATZ a ochranné pásmo letiště LKJH Jindřichův Hradec. Dokumentace současně nehodnotí dopady souvislého pásu VTE na zásahy vrtulníků integrovaného záchranného systému v lesním území. Postup je v rozporu se zákonem č. 49/1997 Sb., o civilním letectví, a se zákonem č. 239/2000 Sb., o integrovaném záchranném systému. Návrh řešení: Požaduji doplnění odborného posouzení vlivů akcelerační oblasti AOV24 – Lodhéřov na bezpečnost leteckého provozu, obranu státu a fungování integrovaného záchranného systému, zejména s ohledem na jev ÚAP 119 – Zájmové území Ministerstva obrany, Grid ATZ a ochranné pásmo letiště LKJH Jindřichův Hradec. Současně požaduji vyhodnocení dopadů souvislého pásu větrných elektráren na zásahy vrtulníků IZS, letecké hašení lesních požárů, zdravotnické záchranné služby a policejních vrtulníků, včetně posouzení bezpečnosti letových koridorů a omezení manévrovacích možností v lesním území. Dále požadují stanoviska Ministerstva obrany, Úřadu pro civilní letectví, Řízení letového provozu ČR a složek IZS k umístění větrných elektráren v daném území. Pro případ, že uvedené bezpečnostní a letecké vlivy nebudou spolehlivě vyloučeny, požadují vypuštění akcelerační oblasti AOV24 – Lodhéřov a souvisejícího územního opatření z návrhu Změny č. 2 Územního rozvojového plánu ČR.<br>7. Nepřiměřené zásahy do krajinného rázu | |

| | | | | | | |
|---|---|---|---|---|---|---|
| | | | | | Dokumentace sama připouští, že VTE budou novými výškovými dominantami viditelnými na velké vzdálenosti. Dotčeno může být působení kulturně-historických dominant, zejména zámku Červená Lhota a městské památkové rezervace Jindřichův Hradec, včetně významných pohledových vazeb. Chybí vizualizace dálkových pohledů a konkrétní hodnocení dopadů na kulturní a duchovní hodnoty území. Návrh je v rozporu s § 12 zákona č. 114/1992 Sb., o ochraně přírody a krajiny. Návrh řešení: Požaduji doplnění podrobného hodnocení krajinného rázu, vizualizace dálkových pohledů a vizuálních dopadů větrných elektráren na kulturně-historické dominanty území, zejména zámek Červená Lhota, městskou památkovou rezervaci Jindřichův Hradec a související pohledové osy a krajinné horizonty. Současně požaduji zpracování vizualizací z významných vyhlídkových míst, památkově chráněných území a dálkových pohledů, včetně vyhodnocení kumulativních vizuálních dopadů s dalšími záměry větrných elektráren v širším území. Dále požaduji posouzení souladu návrhu s ochranou kulturní krajiny a charakteru historického krajinného rázu podle § 12 zákona č. 114/1992 Sb., o ochraně přírody a krajiny. Pro případ, že významné negativní dopady na krajinný ráz a kulturně-historické hodnoty území nebudou společně vyloučeny, požaduji vypuštění akcelerační oblasti AOV24 – Lodhéřov a související územního opatření z návrhu Změny č. 2 Územního rozvojového plánu ČR.<br>8. Podlimitní AOV<br>Akcelerační oblast AOV24 Lodhéřov vykazuje dle podkladů předpokládaný instalovaný výkon pouze cca 42 MW, čímž nesplňuje limit „nad 50 MW" stanovený v odůvodnění Změny č. 2 ÚRP pro vymezování akceleračních oblastí celostátního významu. Vymezení AOV24 je proto v rozporu s vlastním odůvodněním pořizovatele a postrádá zákonnou i věcnou konzistenci. Návrh řešení: Požaduji vypuštění akcelerační oblasti AOV24 – Lodhéřov a související územního opatření z návrhu Změny č. 2 Územního rozvojového plánu ČR.<br>9. Nesouhlas obce a veřejnosti<br>Dotčená obec přijala nesouhlasné usnesení s vymezením akcelerační oblasti. Současně byla podána petice proti AOV24 s podpisy většiny místních občanů. Návrh je tak v rozporu s principem samosprávy a požadavky Aarhuské úmluvy. Návrh řešení: Požaduji vypuštění akcelerační oblasti AOV24 – Lodhéřov a související územního opatření z návrhu Změny č. 2 Územního rozvojového plánu ČR.<br><br>**PŘIPOMÍNKY K AKCELERAČNÍ OBLASTI AOV47 – BUKOVEC**<br><br>10. Nesprávně zjištěný skutkový stav – ochranná pásma vodních zdrojů, rozpor s ochranou vod<br>Dokumentace SEA nesprávně uvádí, že se v území nenacházejí ochranná pásma vodních zdrojů, přestože v území existují ochranná pásma evidenčního čísla 00299703 – Drunče, Březina (vrt 501) a 00323810 – Hojovice (studna 5). Současně nejsou zohledněny další využívané zdroje pitné vody v Psárově a Bořetíně (zejména stávající obecní vrt o hloubce 50m a vodojem, oboje ve vzdálenosti do 300m od hranice AOV47, dtto plánovaný obecní vrt a přívod k vodojemu) ani závislost obyvatel na individuálních studních. Dále návrh ignoruje toky, povrchové vody a prameniště v AOV. Nejsou dostatečně stanoveny limity zakládání VTE. Je ignorován vliv výstavby a trvání základů VTE na podzemní vody a místní horninové prostředí. Není zjištěn rozsah poddolovaných oblastí. Návrh je v rozporu s § 3 zákona č. 500/2004 Sb., správní řád, a se zákonem č. 254/2001 Sb., vodní zákon. Návrh řešení: Požaduji vypuštění akcelerační oblasti AOV47 – Bukovec a související územního opatření z návrhu Změny č. 2 Územního rozvojového plánu ČR.<br>11. Rozpor s ochranou zemědělského půdního fondu (ZPF)<br>Zemědělský půdní fond tvoří přibližně 48,32 % území AOV47. Dokumentace připouští zábor půd I. třídy ochrany v rozsahu 2,31 ha a II. třídy ochrany v rozsahu 0,10 ha, přesto vliv označuje pouze za „mírně negativní". Návrh bagatelizuje rozsah výstavby VTE a její dopady, neřeší nebezpečí eroze půd, a nedostatečně hodnotí možnost poškození meliorací včetně nezjištění jejich rozsahu. Návrh je v rozporu se zákonem č. 334/1992 Sb., o ochraně zemědělského půdního fondu, který stanoví zvýšenou ochranu nejbonitnějších půd. Návrh řešení: Požaduji vypuštění akcelerační oblasti AOV47 – Bukovec a související územního opatření z návrhu Změny č. 2 Územního rozvojového plánu ČR.<br>12. Rozpor s ochranou lesa (PUPFL)<br>Pozemky určené k plnění funkcí lesa (PUPFL) tvoří přibližně 51,58 % území AOV47, tedy více než polovinu celé oblasti. Dokumentace značně podceňuje, resp. ignoruje a nebodnotí rozsah zásahů spojených s výstavbou VTE a to přístupových komunikací, manipulačních ploch a souvisejícími nutnou likvidací a fragmentací lesních porostů a jejich vliv na migrační prostupnost živočichů. Návrh je v rozporu se zákonem č. 289/1995 Sb., lesní zákon, a neprokazuje existenci převažujícího veřejného zájmu. Návrh řešení: Požaduji vypuštění akcelerační oblasti AOV47 – Bukovec a související územního opatření z návrhu Změny č. 2 Územního rozvojového plánu ČR.<br>13. Nedostatečná ochrana přírody a biodiverzity<br>V blízkém okolí AOV 47 se nachází řada chráněných oblastí, dokumentace nezmiňuje PP Hučský potok (vzdálenost cca 2.000 m, ochranné pásmo 330 ha), dále cenných mokřadů a prameniště, dále významný biotop u rybníka Táta pobíží hranice AOV. SEA sama uvádí výskyt citlivých druhů ptáků a netopýrů, například motáka pilicha, datla černého nebo netopýra rezavého, a dalších druhů netopýrů, neuvádí však, že tyto výskyty jsou významné v samotné AOV, nejen v jejím blízkém okolí. Nálezy netopýrů dle ČESON jsou dle jeho evidence přímo v AOV47 (Bořetín) a dále v blízkém okolí (Předboř, Choustník, Dobešov u Černovic, Lidmaň, Těmice). Nebyly dostatečně vyhodnoceny migrační trasy ani možné dopady na EVL. Chýnovské jeskyně (CZ0314634) v rámci soustavy Natura 2000. Středem celého území prochází migrační koridory zvláště chráněných druhů velkých savců a lokální biokoridory a biocentra, viz územní plány všech obcí v AOV. Dokumentace zcela podceňuje dopady výstavby na tuto skutečnost. SEA a UO stanoví zcela nedostatečná opatření na ochranu netopýrů a ptáků. Výstavba 33 VTE povede k nárazové devastaci celého území ohledně dopravy obrovských dílů stavby, betonu, vybudování dostatečných přístupových komunikací na zalesněný střed celé AOV 47. Chybí potvrzený výskyt orla mořského, sokola stěhovavého, luňáka červeného, ledňáčka říčního, čápa černého. V oblasti nebyl vyhotoven ornitologický výzkum. Zásadním způsobem budou narušeny migrační koridory velkých savců a lokální biokoridory a biocentra. Vyskytují se chráněné druhy vachta trojlistá, pestnatec májový, skokan skřehotavý, kuňka obecná. Není dostatečná ochrana mokřadů (v UO bez ochranného pásma). V SEA je nedostatečně zjištěn rozsah mimolesní zeleně a je stanovena jeho nedostatečná ochrana. Provedeno vadné vyhodnocení vlivu na klima ze strany výstavby a provozu VTE. Posouzení pro SEA trvalo jen 5 měsíců a není proto dostatečné. Postup je v rozporu se zákonem č. 114/1992 Sb., o ochraně přírody a krajiny, a s mezinárodní dohodou EUROBATS. Návrh řešení: Požaduji vyhotovení celoročního ornitologického a chiropterologického průzkumu v rozsahu odpovídajícím metodikám Agentury ochrany přírody a krajiny ČR a doporučením dohody EUROBATS, a to minimálně po dobu jednoho celého biologického cyklu. Současně požaduji doplnění biologického hodnocení o výskyt a migrační trasy zvláště chráněných druhů, zejména orla mořského a čápa černého, včetně vyhodnocení hnízdních, potravních a migračních vazeb v širším území. Dále požaduji úplné posouzení vlivů na EVL Chýnovské jeskyně (CZ0314634) a soustavu Natura 2000, včetně kumulativních vlivů více akceleračních oblastí a vyhodnocení rizik mortality ptáků a netopýrů. Pro případ, že uvedené vlivy na biodiverzitu a zvláště chráněné druhy nebudou společně vyloučeny, požaduji vypuštění akcelerační oblasti AOV47 – Bukovec a související územního opatření z návrhu Změny č. 2 Územního rozvojového plánu ČR.<br>14. Nedostatečné posouzení vlivů na veřejné zdraví<br>Dokumentace neobsahuje konkrétní akustickou studii ani posouzení vibrací, infrazvuku, amplitudové modulace a stroboskopického efektu, v tomto směru je zcela bez odůvodnění a současně nehodnotí celkové zatížení území z hlediska souběhu těchto vlivů. Dokumentace uvádí, že se předpokládá ve vzdálenosti 500m hluková hladina 37dB na 1 VTE, přičemž toto tvrzení není podloženo žádnou studií (takto vysoké a rozměrné VTE se v ČR ani nenacházejí) ani bližším zdůvodněním a nebere vůbec v úvahu kumulaci více zdrojů hluku – více VTE a ani sílu větru a specifický způsob měření u VTE. Současně sama připouští, že některé obytné objekty se nacházejí ve vzdálenostech kratších než 500 m od hranice AOV47. Řada obytných objektů se způsobem využití rodinný dům je blíže než 500 m k hranici AOV 47, jde konkrétně o tyto obytné objekty v: k.ú. Bořetín č.p.: [ ] k.ú. Dobešov ( Cihelny ) č.p. [ ] 32, 57, k.ú. Vlkosovice č.p.: [ ] k.ú. Drunče č.p.:1, 2, 3, 4, 12, 48, 40, k.ú. Březina u JH č.p.: [ ] k.ú. Třeklasovice č.p. [ ] k.ú. Psárov č.p.: [ ] k.ú. Hojovice č.p.: [ ] | |

| | | | | | | |
|---|---|---|---|---|---|---|
| | | | | | 63, 46, k.ú. Chválkov u KnL. č.p. 94, 14, Rutov č.p.: 62, 68, 60. Návrh je v rozporu se zákonem č. 258/2000 Sb., o ochraně veřejného zdraví, a s nařízením vlády č. 272/2011 Sb. Sama vzdálenost 500m je z hlediska ochrany veřejného zdraví naprosto nedostatečná. Samotná výstavba dále velmi výrazným způsobem zatíží hlukem, prašností, blokováním dopravy celé území, jedná se o tisíce m3 betonu apod. Návrh řešení: Požadují zpracování detailní akustické studie a plného hodnocení zdravotních rizik (HRA), které posoudí hluk, infrazvuk, amplitudovou modulaci, stroboskopický efekt a kumulativní vlivy větrných elektráren na obyvatele, a to včetně noční doby. Současně požadují vyhodnocení vlivu reliéfu krajiny na šíření hluku, vznik odrazů a možné zesilování akustického tlaku v zastavěném území. Dále požadují stanovení minimální odstupové vzdálenosti větrných elektráren od obytné a rekreační zástavby v rozsahu nejméně šestinásobku celkové výšky větrné elektrárny (6× výška VTE), nejméně však vždy 1km. Pro případ, že uvedené vlivy nebudou spolehlivě vyloučeny, požadují vypuštění akcelerační oblasti AOV47 – Bukovec a souvisejícího územního opatření z návrhu Změny č. 2 Územního rozvojového plánu ČR.<br>15. Nepřiměřené zásahy do krajinného rázu<br>Dokumentace sama připouští, že VTE budou novými výškovými dominantami viditelnými na velké vzdálenosti a připouští negativní vliv na krajinný ráz, byť naprosto neadekvátně vyhodnocený. Sama připouští, že dotčeno může být působení kulturně-historických dominant, zejména hradu Choustník, hradu Kámen a zámku Červená Lhota, významné kostely, památník v Mnichu, sakrální stavby a výletní místa, včetně významných pohledových vazeb, mnohé z nich jsou navíc do 1000m vzdáleny od hranice AOV47 a to zejména archeologické a kulturní památky v Mnichu, Hojovicích, Bořetíně (Mostkova kaplička na hranicích AOV47) a Druních (např. slovanské pohřebiště na hranicích AOV47). Navrhovaná opatření v dokumentaci na zmírnění negativního vlivu jsou zcela nesmyslná a nedostatečná (zachování údajných pohledových os, barva doprovodných staveb VTE, „hnízda" VTE) a odporují i ostatním částem dokumentace (odstupové vzdálenosti mezi VTE, přípustná hustota VTE v AOV). Např. hrad Choustník a stejnojmenný kopec je viditelný prakticky odevšad. Žádné pohledové osy ani zhavření věží zničení krajinného rázu neodvrátí. Plánované stavby VTE jsou při svém plánovaném množství (cca 88 věží ve všech 4 AOV47-50 ) a při limitní výšce 250m tak gigantické (chladicí věže JETE mají 155 m), že při běžném převýšení zdejších kopců nad zdejší mírně zvlněnou krajinu cca 100-150m ji naprosto pohledově ovládnou, obzvlášť budou-li stát na nejvyšších bodech plánovaných AOV (což je pro investory žádoucí). Dokumentace nehodnotí kumulovaný vliv všech 4 AOV47-50, chybí vizualizace dálkových pohledů a konkrétní hodnocení dopadů na kulturní a duchovní hodnoty území. Omezení výšky VTE na 250m a prezentace tohoto omezení jako zmírňujícího opatření dle SEA a ÚO, přičemž právě tato výška je základní příčinou zničení místního krajinného rázu, je absurdní. Návrh je v naprostém rozporu s § 12 zákona č. 114/1992 Sb., o ochraně přírody a krajiny a dopad na krajinný ráz je silně negativní. Návrh řešení: Navrhuji doplnění podrobného hodnocení krajinného rázu, vizualizace dálkových pohledů a kumulativních vizuálních dopadů větrných elektráren v širším území, a to zejména ve vztahu k hradu Choustník, hradu Kámen, zámku Červená Lhota a dalším kulturně-historickým dominantám. Dále navrhuji zpracování realistických vizualizací z významných vyhlídkových míst, obcí, kulturních památek a krajinných horizontů, včetně posouzení souběhu akceleračních oblastí AOV47–AOV50. Současně navrhuji vyhodnocení vlivů na charakter historické kulturní krajiny, dálkové pohledové osy a krajinné dominanty podle § 12 zákona č. 114/1992 Sb., o ochraně přírody a krajiny. Pro případ, že významné negativní dopady na krajinný ráz a kulturně-historické hodnoty území nebudou spolehlivě vyloučeny, navrhuji vypuštění akcelerační oblasti AOV47 – Bukovec a souvisejícího územního opatření z návrhu Změny č. 2 Územního rozvojového plánu ČR.<br><br>**PŘIPOMÍNKY K AKCELERAČNÍ OBLASTI AOV48 – CHRBONÍN**<br><br>16. Nesprávný skutkový stav – vodní zdroje a hydrogeologické poměry<br>Dokumentace SEA nesprávně uvádí, že se v území nenacházejí ochranná pásma vodních zdrojů, přestože v území existují ochranná pásma evidenčních čísel 00306203 – Chrbonín studny 1, 2, 00222503 – Terezín studny S1, S2, S3 a 00444603 – Radenín studny S1, S2, S3. Současně však vůbec nezohledňuje obecní a individuální studny v lokalitách Vlčerves a Lišky, které slouží k zásobování obyvatel pitnou vodou. Dále návrh ignoruje toky, povrchové vody a prameniště v AOV. Nejsou dostatečně stanoveny limity zakládání VTE. Je ignorován vliv výstavby a trvání základů VTE na podzemní vody a místní horninové prostředí. Návrh je v rozporu s § 3 zákona č. 500/2004 Sb., správní řád, a se zákonem č. 254/2001 Sb., vodní zákon. Návrh řešení: Požadují vypuštění akcelerační oblasti AOV48 – Chrbonín a souvisejícího územního opatření z návrhu Změny č. 2 Územního rozvojového plánu ČR.<br>17. Rozpor s ochranou zemědělského půdního fondu (ZPF)<br>Zemědělský půdní fond tvoří přibližně 52 % území AOV48. Dokumentace připouští zábor půd I. třídy ochrany v rozsahu 0,81 ha a II. třídy ochrany v rozsahu 0,11 ha, přesto vliv označuje pouze za „mírně negativní". Návrh bagatelizuje rozsah výstavby VTE a její dopady, neřeší nebezpečí eroze půd, a nedostatečně hodnotí možnost poškození meliorací včetně nezjištění jejich rozsahu. Návrh je v rozporu se zákonem č. 334/1992 Sb., o ochraně zemědělského půdního fondu, který stanoví zvýšenou ochranu nejbonitnějších půd. Návrh řešení: Požadují vypuštění akcelerační oblasti AOV48 – Chrbonín a souvisejícího územního opatření z návrhu Změny č. 2 Územního rozvojového plánu ČR.<br>18. Rozpor s ochranou lesa (PUPFL)<br>Pozemky určené k plnění funkcí lesa (PUPFL) tvoří přibližně 48 % území AOV48. Dokumentace značně podceňuje, resp. ignoruje a nehodnotí rozsah zásahů spojených s výstavbou VTE a to přístupových komunikací, manipulačních ploch a související nutnou likvidaci a fragmentaci lesních porostů a jejich vliv na migrační prostupnost živočichů. Návrh je v rozporu se zákonem č. 289/1995 Sb., lesní zákon, a neprokazuje existenci převažujícího veřejného zájmu. Návrh řešení: Požadují vypuštění akcelerační oblasti AOV48 – Chrbonín a souvisejícího územního opatření z návrhu Změny č. 2 Územního rozvojového plánu ČR.<br>19. Nedostatečná ochrana přírody a biodiverzity<br>SEA sama uvádí výskyt citlivých druhů ptáků, například huňáka červeného, káně lesní, sluka lesní, křepelka polní, býl rudý. Biologické hodnocení neobsahuje vliv na hnízdiště orla mořského ve Mlýnech. A dále dokumentace uvádí výskyt netopýrů, např. netopýr rezavý, nyroměný, parkový a nejmenší. Nebyly však dostatečně vyhodnoceny migrační trasy a vazby na významné zimoviště EVL Chýnovská jeskyně (CZ0314634) v rámci Natura 2000. V blízkém okolí AOV se nachází řada chráněných oblastí, které dokumentace nezmiňuje, dále cenných mokřadů a prameniště. Územím prochází migrační koridory zvláště chráněných druhů velkých savců a lokální biokoridory a biocentra, viz územní plán obce. Dokumentace zcela podceňuje dopady výstavby na tuto skutečnost. SEA a ÚO stanoví zcela nedostatečná opatření na ochranu netopýrů a ptáků. Výstavba všech v ÚO připuštěných VTE povede k naprosté devastaci celého území obledně dopravy obrovských dílů stavby, betonu, vybudování dostatečných přístupových komunikací. V oblasti nebyl vyhotoven ornitologický výzkum. Zásadním způsobem budou narušeny migrační koridory velkých savců a lokální biokoridory a biocentra. Vyskytují se chráněné druhy rostlin a živočichů neuvedené v SEA. Není dostatečná ochrana mokřadů (v UO bez ochranného pásma). V SEA je nedostatečně zjištěn rozsah mimolesní zeleně a je stanovena její nedostatečná ochrana. Provedeno vadné vyhodnocení vlivu na klima ze strany výstavby a provozu VTE. Návrh je v rozporu se zákonem č. 114/1992 Sb., o ochraně přírody a krajiny, s § 45i téhož zákona a s dohodou EUROBATS. Návrh řešení: Požadují vyhotovení celoročního ornitologického a chiropterologického průzkumu v rozsahu odpovídajícím metodikám Agentury ochrany přírody a krajiny ČR a doporučením dohody EUROBATS, a to minimálně po dobu jednoho celého biologického cyklu. Současně požadují doplnění biologického hodnocení o výskyt a migrační trasy zvláště chráněných druhů, zejména orla mořského a čápa černého, včetně vyhodnocení hnízdních, potravních a migračních vazeb v širším území. Dále požadují úplné posouzení vlivů na EVL Chýnovské jeskyně (CZ0314634) a soustavu Natura 2000, včetně kumulativních vlivů více akceleračních oblastí a vyhodnocení rizik mortality ptáků a netopýrů. Pro případ, že uvedené vlivy na biodiverzitu a zvláště chráněné druhy nebudou spolehlivě vyloučeny, požadují vypuštění akcelerační oblasti AOV48 – Chrbonín a souvisejícího územního opatření z návrhu Změny č. 2 Územního rozvojového plánu ČR.<br>20. Nepřiměřené zásahy do krajinného rázu | |

| | | | | | | |
|---|---|---|---|---|---|---|
| | | | | | Dokumentace sama připouští, že VTE budou novými dominantami viditelnými na velké vzdálenosti a mohou narušit pohledové vazby na zámek Radenín, hrobku Latourů a kostel sv. Markéty, dále Sudkův Důl s tvrzí, hrad Choustník a hrad Kámen a výrazné horizonty Blaníku a Svidníku. Současně nejsou dostatečně vyhodnoceny dopady na poutní místo Svatá Anna, krajinné oblasti Pacovsko a Táborsko-Soběslavsko ani na pohledové horizonty Josafatského údolí. Návrh je v rozporu s § 12 zákona č. 114/1992 Sb., o ochraně přírody a krajiny. Návrh řešení: Navrhuji doplnění podrobného hodnocení krajinného rázu, dálkových pohledů a kumulativních vizuálních dopadů větrných elektráren v širším území, zejména ve vztahu k zámku Radenín, hrobce Latourů, kostelu sv. Markéty, tvrzi Sudkův Důl, hradu Choustník, hradu Kámen a významným krajinným horizontům Blaníku a Svidníku. Dále navrhuji zpracování realistických vizualizací z obcí, vyhlídkových míst, kulturních památek a pohledových os, včetně vyhodnocení souběhu akceleračních oblastí AOV47–AOV50 a jejich společného vlivu na charakter historické kulturní krajiny. Současně navrhuji doplnění posouzení vlivů na poutní místo Svatá Anna, krajinné oblasti Pacovsko a Táborsko-Soběslavsko a pohledové horizonty Josafatského údolí podle § 12 zákona č. 114/1992 Sb., o ochraně přírody a krajiny. Pro případ, že významné negativní dopady na krajinný ráz a kulturně-historické hodnoty území nebudou spolehlivě vyloučeny, navrhuji vypuštění akcelerační oblasti AOV48 – Chrbonín a souvisejícího územního opatření z návrhu Změny č. 2 Územního rozvojového plánu ČR.<br>21. Podlimitní AOV<br>Akcelerační oblast AOV48 Chrbonín vykazuje dle podkladů předpokládaný instalovaný výkon pouze cca 45,5 MW, čímž nesplňuje limit „nad 50 MW" stanovený v odůvodnění Změny č. 2 ÚRP pro vymezování akceleračních oblastí celostátního významu. Vymezení AOV48 je proto v rozporu s vlastním odůvodněním pořizovatele a postrádá zákonnou i věcnou konzistenci. Návrh řešení: Požaduji vypuštění akcelerační oblasti AOV48 – Chrbonín a souvisejícího územního opatření z návrhu Změny č. 2 Územního rozvojového plánu ČR.<br>22. Chráněný receptor – Dětský domov Radenín<br>V bezprostřední blízkosti hranice akcelerační oblasti AOV48 – Chrbonín, přibližně ve vzdálenosti 500 m, se nachází Dětský domov Radenín, který představuje chráněný receptor ve smyslu nařízení vlády č. 272/2011 Sb., o ochraně zdraví před nepříznivými účinky hluku a vibrací. Jedná se o zařízení určené pro děti a mladistvé, tedy zvláště citlivou skupinu obyvatelstva, u níž je nutné posuzovat zdravotní dopady s maximální mírou opatrnosti. Dokumentace SEA neobsahuje konkrétní posouzení vlivů na tento chráněný receptor, zejména z hlediska hluku, infrazvuku, vibrací, amplitudové modulace a stroboskopického efektu (flicker efektu). V navazujících řízeních EIA proto musí být zpracováno plné hodnocení zdravotních rizik (HRA – Health Risk Assessment) a detailní akustické posouzení, které prokáže, že provozem větrných elektráren nedojde k nepříznivému ovlivnění zdraví a kvality života dětí umístěných v zařízení. Návrh řešení: Požaduji vypuštění akcelerační oblasti AOV48 – Chrbonín a souvisejícího územního opatření z návrhu Změny č. 2 Územního rozvojového plánu ČR.<br><br>**PŘIPOMÍNKY K AKCELERAČNÍ OBLASTI AOV49 – KŘEČ**<br><br>23. Nesprávný skutkový stav – vodní zdroje a hydrogeologické poměry<br>Dokumentace SEA nesprávně tvrdí, že se v území nenacházejí ochranná pásma vodních zdrojů, a z toho dovozuje zanedbatelné vlivy na vody. Současně však věcně nezohledňuje obecní a individuální studny v lokalitách Křeč, Kozmice – Za Petrovým, Černovice – V Padělkách, Vlčeves – Liščy a Svatá Anna, které slouží k zásobování obyvatel pitnou vodou. Dále návrh ignoruje toky, povrchové vody a prameniště v AOV. Nejsou dostatečně stanoveny limity zakládání VTE. Je ignorován vliv výstavby a trvání základů VTE na podzemní vody a místní hydrinové prostředí. Návrh je v rozporu s § 3 zákona č. 500/2004 Sb., správní řád, a se zákonem č. 254/2001 Sb., vodní zákon. Návrh řešení: Požadují vypuštění akcelerační oblasti AOV49 – Křeč a souvisejícího územního opatření z návrhu Změny č. 2 Územního rozvojového plánu ČR.<br>24. Rozpor s ochranou zemědělského půdního fondu (ZPF)<br>Zemědělský půdní fond tvoří přibližně 78 % území AOV49. Dokumentace připouští zábor půd I. třídy ochrany v rozsahu 2,45 ha a II. třídy ochrany v rozsahu 0,27 ha, přesto vliv označuje pouze za „mírně negativní". Návrh bagatelizuje rozsah výstavby VTE a její dopady, neřeší nebezpečí eroze půd, a nedostatečně hodnotí možnost poškození meliorací včetně nezjištění jejich rozsahu. Návrh je v rozporu se zákonem č. 334/1992 Sb., o ochraně zemědělského půdního fondu, který stanoví zvýšenou ochranu nejbonitnějších půd. Návrh řešení: Požadují vypuštění akcelerační oblasti AOV49 – Křeč a souvisejícího územního opatření z návrhu Změny č. 2 Územního rozvojového plánu ČR.<br>25. Rozpor s ochranou lesa (PUPFL)<br>Pozemky určené k plnění funkcí lesa (PUPFL) tvoří přibližně 22 % území AOV49. Dokumentace značně podceňuje, resp. ignoruje a nehodnotí rozsah zásahů spojených s výstavbou VTE a to přístupových komunikací, manipulačních ploch a související nutnou likvidaci a fragmentaci lesních porostů a jejich vliv na migrační prostupnost živočichů. Návrh je v rozporu se zákonem č. 289/1995 Sb., lesní zákon, a neprokazuje existenci převažujícího veřejného zájmu. Návrh řešení: Požaduji vypuštění akcelerační oblasti AOV49 – Křeč a souvisejícího územního opatření z návrhu Změny č. 2 Územního rozvojového plánu ČR.<br>26. Nedostatečná ochrana přírody a biodiverzity<br>SEA sama uvádí výskyt citlivých druhů ptáků a netopýrů, například krkavce velkého, motáka pochopa, čápa černého či netopýra rezavého. Biologické hodnocení neobsahuje vliv na hnízdiště orla mořského ve Mlýnech. Nebyly však dostatečně vyhodnoceny migrační trasy ani vazby na EVL Chýnovská jeskyně (CZ0314634) v rámci Natura 2000. V blízkém okolí AOV se nachází řada chráněných oblastí, které dokumentace nezmiňuje, dále cenných mokřadů a prameniš'. Územím prochází migrační koridory zvláště chráněných druhů velkých savců a lokální biokoridory a biocentra, viz územní plán obce. Dokumentace zcela podceňuje dopady výstavby na tuto skutečnost. SEA a UO stanoví zcela nedostatečná opatření na ochranu netopýrů a ptáků. Výstavba všech UO připouštěných VTE povede k naprosté devastaci celého území obledně dopravy obrovských dílů stavby, betonu, vybudování dostatečných přístupových komunikací. V oblasti nebyl vyhotoven ornitologický výzkum. Zásadním způsobem budou narušeny migrační koridory velkých savců a lokální biokoridory a biocentra. Vyskytují se chráněné druhy rostlin a živočichů neuvedené v SEA. Není dostatečná ochrana mokřadů (v UO bez ochranného pásma). V SEA je nedostatečně zjištěn rozsah mimolesní zeleně a je stanovena jeho nedostatečná ochrana. Provedeno vadné vyhodnocení vlivu na klima ze strany výstavby a provozu VTE. Návrh je v rozporu se zákonem č. 114/1992 Sb., o ochraně přírody a krajiny, s § 45i těhož zákona a s dohodou EUROBATS. Návrh řešení: Požaduji vyhotovení celoročního ornitologického a chiropterologického průzkumu v rozsahu odpovídajícím metodikám Agentury ochrany přírody a krajiny ČR a doporučením dohody EUROBATS, a to minimálně po dobu jednoho celého biologického cyklu. Současně požaduji doplnění biologického hodnocení o výskyt a migrační trasy zvláště chráněných druhů, zejména orla mořského a čápa černého, včetně vyhodnocení hnízdních, potravních a migračních vazeb v širším území. Dále požadují úplné posouzení vlivů na EVL Chýnovské jeskyně (CZ0314634) a soustavu Natura 2000, včetně kumulativních vlivů více akceleračních oblastí a vyhodnocení rizik mortality ptáků a netopýrů. Pro případ, že uvedené vlivy na biodiverzitu a zvláště chráněné druhy nebudou spolehlivě vyloučeny, požaduji vypuštění akcelerační oblasti AOV49 – Křeč a souvisejícího územního opatření z návrhu Změny č. 2 Územního rozvojového plánu ČR.<br>27. Nepřiměřené zásahy do krajinného rázu<br>Dokumentace sama připouští, že VTE budou novými dominantami viditelnými na velké vzdálenosti a mohou narušit pohledové osy na kostel sv. Jakuba Většího ve Křeči, hrad Choustník či historickou krajinu Sudkova Dolu. Současně nejsou dostatečně vyhodnoceny dopady na poutní místo Svatá Anna ani na tzv. Černovické vyhlídky. Obec Křeč je obklíčena z více stran v odstupové vzdálenosti 500 m. Dokumentace nehodnotí kumulovaný vliv všech 4 AOV47-50, chybí vizualizace dálkových pohledů a konkrétní hodnocení dopadů na kulturní a duchovní hodnoty území. Omezení výšky VTE na 250m a prezentace tohoto omezení jako zmírňujícího opatření dle SEA a UO, přičemž právě tato výška je základní příčinou zničení místního krajinného rázu, je absurdní. Návrh je v rozporu s § 12 zákona č. 114/1992 Sb., o ochraně přírody a krajiny. | |

| | | | | | | |
|---|---|---|---|---|---|---|
| | | | | | Návrh řešení: Požaduji doplnění podrobného hodnocení krajinného rázu, dálkových pohledů a kumulativních vizuálních dopadů větrných elektráren v širším území, zejména ve vztahu ke kostelu sv. Jakuba Většího ve Křeči, hradu Choustník, historické krajině Sudkova Dolu, poutnímu místu Svatá Anna a tzv. Černovickým vyhlídkám. Současně požaduji zpracování realistických vizualizací z obcí, významných vyhlídkových míst, kulturních památek a krajinných horizontů, včetně vyhodnocení souběhu akceleračních oblastí AOV47–AOV50 a jejich společného vlivu na charakter historické kulturní krajiny. Dále požaduji doplnění posouzení vlivů na pohledové osy, krajinné dominanty a dálkové horizonty podle § 12 zákona č. 114/1992 Sb., o ochraně přírody a krajiny. Pro případ, že významné negativní dopady na krajinný ráz a kulturně-historické hodnoty území nebudou spolehlivě vyloučeny, požaduji vypuštění akcelerační oblasti AOV49 – Křeč a souvisejícího územního opatření z návrhu Změny č. 2 Územního rozvojového plánu ČR.<br><br>**PŘIPOMÍNKY K AKCELERAČNÍ OBLASTI AOV50 – OBRATAŇ**<br><br>28. Nesprávný skutkový stav – vodní zdroje a hydrogeologické poměry<br>Dokumentace SEA nesprávně uvádí, že se v území nenacházejí ochranná pásma vodních zdrojů, přestože v území existují ochranná pásma evidenčních čísel 00200410 – Obrataň podzemní zdroj a 00206610 – Obrataň podzemní zdroj. Současně nejsou zohledněny studny obce Pořín v lokalitě Pinach ani závislost obyvatel okolních obcí na individuálních studních. Dále návrh ignoruje toky, povrchové vody a prameniště v AOV. Nejsou dostatečně stanoveny limity zakládání VTE. Je ignorován vliv výstavby a trvání základů VTE na podzemní vody a místní horninové prostředí. Návrh je v rozporu s § 3 zákona č. 500/2004 Sb., správní řád, a se zákonem č. 254/2001 Sb., vodní zákon. Návrh řešení: Požaduji vypuštění akceleračních oblastí AOV50 – Obrataň a souvisejícího územního opatření z návrhu Změny č. 2 Územního rozvojového plánu ČR.<br>29. Rozpor s ochranou zemědělského půdního fondu (ZPF)<br>Zemědělský půdní food tvoří přibližně 63,43 % území AOV50. Dokumentace připouští zábor půd I. třídy ochrany v rozsahu 1,38 ha a II. třídy ochrany v rozsahu 0,07 ha, přesto vliv označuje pouze za „mírně negativní". Návrh bagatelizuje rozsah výstavby VTE a její dopady, neřeší nebezpečí eroze půd, a nedostatečně hodnotí možnost polkození meliorací včetně nezjištění jejich rozsahu. Návrh je v rozporu se zákonem č. 334/1992 Sb., o ochraně zemědělského půdního fondu, který stanoví zvýšenou ochranu nejbonitnějších půd. Návrh řešení: Požaduji vypuštění akcelerační oblasti AOV50 – Obrataň a souvisejícího územního opatření z návrhu Změny č. 2 Územního rozvojového plánu ČR.<br>30. Rozpor s ochranou lesa (PUPFL)<br>Pozemky určené k plnění funkci lesa (PUPFL) tvoří přibližně 35,29 % území AOV50. Dokumentace značně podceňuje, resp. ignoruje a nebodnotí rozsah zásahů spojených s výstavbou VTE a to přístupových komunikací, manipulačních ploch a související nutnou likvidaci a fragmentaci lesních porostů a jejich vliv na migrační prostupnost živočichů. Návrh je v rozporu se zákonem č. 289/1995 Sb., lesní zákon, a nepreukazuje existenci převažujícího veřejného zájmu. Návrh řešení: Požadují vypuštění akcelerační oblasti AOV50 – Obrataň a souvisejícího územního opatření z návrhu Změny č. 2 Územního rozvojového plánu ČR.<br>31. Nedostatečná ochrana přírody a biodiverzity<br>SEA sama uvádí výskyt citlivých druhů ptáků a netopýrů, například luňáka červeného, motáka pilicha, krkavce velkého a netopýra rezavého. Nebyly však dostatečně vyhodnoceny migrační trasy, nadregionální biokoridor Čunkovský potok – Pařezitý, Roštejn ani vazby na EVL Chýnovská jeskyně (CZ0314634) v rámci Natura 2000. V blízkém okolí AOV se nachází řada chráněných oblastí, které dokumentace nezmiňuje, dále cenných mokřadů a prameniště. Územím prochází migrační koridory zvláště chráněných druhů velkých savců a lokální biokoridory a biocentra, viz územní plán obce. Dokumentace zcela podceňuje dopady výstavby na tuto skutečnost. SEA a UO stanoví zcela nedostatečná opatření na ochranu netopýrů a ptáků. Výstavba všech UO připouštěných VTE povede k naprosté devastaci celého území ohledně dopravy obrovských dílů stavby, betonu, vybudování dostatečných přístupových komunikací. V oblasti nebyl vyhotoven ornitologický výzkum. Zásadním způsobem budou narušeny migrační koridory velkých savců a lokální biokoridory a biocentra. Vyskytují se chráněné druhy rostlin a živočichů neuvedené v SEA. Není dostatečná ochrana mokřadů (v UO bez ochranného pásma ). V SEA je nedostatečně zjištěn rozsah mimolesní zeleně a je stanovena jeho nedostatečná ochrana. Provedeno vadné vyhodnocení vlivu na klima ze strany výstavby a provozu. Návrh je v rozporu se zákonem č. 114/1992 Sb., o ochraně přírody a krajiny, s § 45i téhož zákona a s dohodou EUROBATS. Návrh řešení: Navrhuji vyhotovení celoročního ornitologického a chiropterologického průzkumu v rozsahu odpovídajícím metodikám Agentury ochrany přírody a krajiny ČR a doporučením dohody EUROBATS, a to minimálně po dobu jednoho celého biologického cyklu. Dále navrhuji doplnění biologického hodnocení o podrobné vyhodnocení migračních tras ptáků a netopýrů, včetně posouzení funkčnosti nadregionálního biokoridoru Čunkovský potok – Pařezitý – Roštejn a kumulativních vlivů více akceleračních oblastí v širším území. Současně navrhuji úplné posouzení vlivů na EVL Chýnovská jeskyně (CZ0314634) a soustavu Natura 2000 podle § 45i zákona č. 114/1992 Sb., o ochraně přírody a krajiny, včetně vyhodnocení rizik mortality ptáků a netopýrů. Pro případ, že významné negativní vlivy na biodiverzitu, migrační prostupnost krajiny a zvláště chráněné druhy nebudou spolehlivě vyloučeny, navrhuji vypuštění akcelerační oblasti AOV50 – Obrataň a souvisejícího územního opatření z návrhu Změny č. 2 Územního rozvojového plánu ČR.<br>32. Nepřiměřené zásahy do krajinného rázu<br>Dokumentace sama připouští, že VTE budou novými dominantami viditelnými na velké vzdálenosti a mohou narušit pohledové vazby na hrad Kámen, hrad Choustník, hrad Šelmberk a tvrz Sudkův Důl. Současně nejsou dostatečně vyhodnoceny dopady na krajinné oblasti Pacovsko a Táborsko-Soběslavsko ani na pohledové horizonty Josafatského údolí. Dokumentace nehodnotí kumulovaný vliv všech 4 AOV47-50, chybí vizualizace dálkových pohledů a konkrétní hodnocení dopadů na kulturní a duchovní hodnoty území. Omezení výšky VTE na 250m a prezentace tohoto omezení jako zmírňujícího opatření dle SEA a UO, přičemž právě tato výška je základní příčinou zničení místního krajinného rázu, je absurdní. Návrh je v rozporu s § 12 zákona č. 114/1992 Sb., o ochraně přírody a krajiny. Návrh řešení: Navrhuji doplnění podrobného hodnocení krajinného rázu, dálkových pohledů a kumulativních vizuálních dopadů větrných elektráren v širším území, zejména ve vztahu k hradu Kámen, hradu Choustník, hradu Šelmberk, tvrzi Sudkův Důl a významným krajinným horizontům Josafatského údolí. Dále navrhuji zpracování realistických vizualizací z obcí, vyhlídkových míst, kulturních památek a pohledových os, včetně vyhodnocení souběhu akceleračních oblastí AOV47–AOV50 a jejich společného vlivu na charakter historické kulturní krajiny. Současně navrhuji doplnění posouzení vlivů na krajinné oblasti Pacovsko a Táborsko-Soběslavsko podle § 12 zákona č. 114/1992 Sb., o ochraně přírody a krajiny, včetně vyhodnocení dopadů na dálkové pohledy a krajinné dominanty. Pro případ, že významné negativní dopady na krajinný ráz a kulturně-historické hodnoty území nebudou spolehlivě vyloučeny, navrhuji vypuštění akcelerační oblasti AOV50 – Obrataň a souvisejícího územního opatření z návrhu Změny č. 2 Územního rozvojového plánu ČR.<br><br>**PŘIPOMÍNKY K AKCELERAČNÍM OBLASTEM AOV47 + AOV48 + AOV49 + AOV50**<br><br>33–36. Absence kumulativních a synergických vlivů<br>Dokumentace nehodnotí souběžné působení akceleračních oblastí AOV47, AOV48, AOV49 a AOV50, přestože společně vytvářejí souvislý pás větrných elektráren v krajině. Chybí vyhodnocení souběhu hluku, světelného znečištění, překážkového letového značení, fragmentace (devastace) lesů a krajiny a souběhu s koridorem vedení V406/407 Kočín–Mírovka. Návrh je v rozporu se zák. č. 100/2001 Sb., o posuzování vlivů na životní prostředí ( zejména s § 10g ), a se směrnicí 2001/42/ES. Dále chybí vyhodnocení zablokování územního rozvoje obcí a jejich obklíčení plánovanou výstavbou. Návrh řešení: Požaduji doplnění plného kumulativního a synergického posouzení všech akceleračních oblastí | |

| | | | | | | |
|---|---|---|---|---|---|---|
| | | | | | AOV47–AOV50 včetně souběhu s koridorem V406/407 Kočín–Mírovka, případně vypuštění všech akceleračních oblastí AOV47–AOV50 a souvisejících územních opatření z návrhu Změny č. 2 Územního rozvojového plánu ČR.<br>37–40. Rizika pro bezpečnost, letectví a IZS<br>V území se nachází jev ÚAP 119 – Zájmové území Ministerstva obrany, který podmiňuje umisťování vysokých staveb dalším posouzením. UO neobsahuje vyhodnocení vlivu na letecký provoz. Dokumentace současně nehodnotí dopady souvislého pásu VTE na zásahy vrtulníků integrovaného záchranného systému v lesním území. Nalézá se zde pásmo nízkého přeletu TSA 27 a to v bezprostřední blízkosti, v k.ú. Chválkov u Knl.. dokonce v přímém dotyku. Postup je v rozporu se zákonem č. 49/1997 Sb., o civilním letectví, a se zákonem č. 239/2000 Sb., o integrovaném záchranném systému. Návrh řešení: Požaduji doplnění odborného posouzení vlivů akcelerační oblasti na bezpečnost leteckého provozu, obranu státu a fungování integrovaného záchranného systému, zejména s ohledem na jev ÚAP 119 – Zájmové území Ministerstva obrany. Dále navrhuji vyhodnocení dopadů souvislého pásu větrných elektráren na zásahy vrtulníků integrovaného záchranného systému, letecké hašení lesních požárů, zdravotnickou záchrannou službu a další složky IZS v lesním území. Současně navrhuji doplnění závazných stanovisek Ministerstva obrany, Úřadu pro civilní letectví, Řízení letového provozu ČR a složek IZS k umístění větrných elektráren v dotčeném území. Pro případ, že uvedené vlivy nebudou spolehlivě vyloučeny, požaduji vypuštění všech akceleračních oblastí AOV47–AOV50 a souvisejících územních opatření z návrhu Změny č. 2 Územního rozvojového plánu ČR.<br>41–44. Nesouhlas obcí a veřejnosti<br>Dotčené obce přijaly nesouhlasná usnesení s vymezením akceleračních oblastí. Současně proběhlo referendum ve městě Černovice, které vyjádřilo nesouhlas občanů s výstavbou VTE. V obci Radenín byla podána petice proti vymezení AOV podepsaná 251 občany. Současně byla podána petice na Jihočeský kraj a Kraj Vysočinu za všechny čtyři akcelerační oblasti AOV47–AOV50 s přibližně 3.500 podpisy, což potvrzuje zásadní nesouhlas veřejnosti i samospráv, lze shrnout, že minimálně 2/3 trvale hlášených obyvatel celé oblasti jsou proti zřízení AOV47 plus uživatelé a vlastníci nemovitostí v území. Tvorba návrhu proběhla bez účasti obcí a veřejnosti, lhůta poskytnutá k připomínkám je zcela neadekvátní. Návrh je tak v rozporu s principem samosprávy a požadavky Aarhuské úmluvy. Návrh řešení: Požaduji respektování principu samosprávy a vypuštění akceleračních oblastí AOV47–AOV50 a souvisejících územních opatření z návrhu Změny č. 2 Územního rozvojového plánu ČR.<br>**PŘIPOMÍNKY K AKCELERAČNÍM OBLASTEM AOV24 + AOV47 + AOV48 + AOV49 + AOV50**<br>45–49. Nepřezkoumatelnost návrhu<br>Návrh pracuje pouze s modelovými předpokladem umístění větrných elektráren bez konkrétního rozmístění staveb a související infrastruktury. Bez znalosti konkrétní polohy nelze objektivně vyhodnotit hluk, dopady na veřejné zdraví, krajinný ráz ani dopady na obyvatele. Vyhodnocení vlivu SEA je proto naprosto formální. Návrh je proto nepřezkoumatelný podle § 172 zákona č. 500/2004 Sb., správní řád. Návrh řešení: Požaduji doplnění variant a modelů rozmístění větrných elektráren, přístupových komunikací a souvisejíci infrastruktury, případně vypuštění všech akceleračních oblastí AOV24 + AOV47 + AOV48 + AOV49 + AOV50 a souvisejících územních opatření z návrhu Změny č. 2 Územního rozvojového plánu ČR.<br>50–54. Nepřípustné odkládání posouzení vlivů<br>Klíčové vlivy na veřejné zdraví, hluk, vibrace, flicker efekt, ptáky a netopýry nejsou posouzeny nyní, ale až v budoucích navazujících řízeních nebo v monitoringu po realizaci záměru. Tím dochází k přenesení podstatných otázek mimo fázi SEA, kdy již nebude možné ovlivnit samotné vymezení území. Postup je v rozporu se zásadou prevence a se zákonem č. 100/2001 Sb. Návrh řešení: Požaduji doplnění posouzení vlivů již ve fázi SEA, zejména v oblasti veřejného zdraví, hluku, flicker efektu a vlivů na biodiverzitu. Případně vypuštění všech akceleračních oblastí AOV24 + AOV47 + AOV48 + AOV49 + AOV50 a souvisejících územních opatření z návrhu Změny č. 2 Územního rozvojového plánu ČR.<br>55–59. Nedostatečné posouzení vlivů na veřejné zdraví<br>Dokumentace neobsahuje konkrétní akustickou studii ani posouzení infrazvuku, amplitudové modulace a stroboskopického efektu. Současně připouští obytnou nebo rekreační zástavbu ve vzdálenostech okolo 500 m od hranic AOV, přičemž ve velmi mnoha případech se zejména obytné nebo rekreační objekty nacházejí přímo na hranici akceleračních oblastí nebo ve vzdálenostech kratších než 500 m. Dokumentace současně nehodnotí kumulativní zdravotní dopady souběhu více akceleračních oblastí AOV47–AOV50 na obyvatele dotčených obcí. Návrh je v rozporu se zákonem č. 258/2000 Sb., o ochraně veřejného zdraví, a s nařízením vlády č. 272/2011 Sb. Návrh řešení: Požadaji zpracování plného hodnocení zdravotních rizik (HRA), detailní akustické studie a posouzení infrazvuku, vibrací, amplitudové modulace a flicker efektu. Současně požadaji stanovení minimální odstupové vzdálenosti větrných elektráren od zastavitelného území, obytné a rekreační zástavby v rozsahu nejméně šestinásobku celkové výšky větrné elektrárny (6× výška VTE), nejméně však vždy 1km, a to s ohledem na princip předběžné opatrnosti a ochranu veřejného zdraví. Pro případ, že uvedená odstupová vzdálenost nebude stanovena, požaduji vypuštění všech akceleračních oblastí AOV24 + AOV47 + AOV48 + AOV49 + AOV50 a souvisejících územních opatření z návrhu Změny č. 2 Územního rozvojového plánu ČR.<br>60–64. Nedostatečné odůvodnění výběru lokality<br>Dokumentace vůbec nevysvětluje, proč byla zvolena právě krajina s velmi vysokým podílem lesa, kvalitní zemědělské půdy a kulturních, přírodních a zejména krajinných hodnot a vůbec dané území, co bylo (objektivně a konkrétně specifikováno) vlastně podkladem a důvodem pro volbu dané lokality. Současně nejsou porovnány méně konfliktní varianty ani brownfieldy, přestože samotný ÚRP ČR deklaruje preferenci narušených území. Postup je v rozporu s principem minimalizace dopadů a s § 172 správního řádu. Návrh řešení: Požadaji vypuštění všech akceleračních oblastí AOV24 + AOV47 + AOV48 + AOV49 + AOV50 a souvisejících územních opatření z návrhu Změny č. 2 Územního rozvojového plánu ČR.<br>65–69. Dopady na majetek a infrastrukturu<br>SEA nesprávně hodnotí vlivy na hmotné statky jako nulové, přestože lze očekávat zatížení místních komunikací, pokles hodnoty nemovitostí a zásahy do obecní infrastruktury. Pozemky a budovy v okolí VTE budou zcela znehodnoceny, když hlavní devizou jejich tržní hodnoty je právě zdejší naprostý klid a zachovalá krajina. V území se nachází i vodohospodářská infrastruktura, včetně vodojemů a vrtů, jejichž ochrana nebyla posouzena. Dokumentace ignoruje FVE (např. v části obce Mnich Chválkov v bezprostřední blízkosti hranice AOV47). Místní a krajské komunikace nejsou uzpůsobeny na nezbytný rozsah plánované výstavby. Dochází tak k nepřiměřenému zásahu do vlastnických práv podle čl. 11 Listiny základních práv a svobod. Návrh řešení: Navrhuji doplnění podrobného posouzení dopadů větrných elektráren na hmotné statky, místní komunikace, technickou a vodohospodářskou infrastrukturu, včetně vodojemů, vodovodních řadů a dalších zařízení sloužících k zásobování obyvatel pitnou vodou. Dále navrhuji vyhodnocení dopadů přepravy nadrozměrných komponent na stav silnic nižších tříd, mostů a obecních komunikací, včetně návrhu konkrétních opatření k ochraně infrastruktury a majetku obcí. Současně navrhuji doplnění posouzení vlivů na hodnotu nemovitostí, kvalitu bydlení a výkon vlastnických práv obyvatel dotčeného území podle čl. 11 Listiny základních práv a svobod. Pro případ, že významné negativní dopady na majetek, infrastrukturu a vlastnická práva nebudou spolehlivě vyloučeny, navrhuji vypuštění všech akceleračních oblastí AOV24 + AOV47 + AOV48 + AOV49 + AOV50 a souvisejících územních opatření z návrhu Změny č. 2 Územního rozvojového plánu ČR.<br>70–74. Rozpor s principem minimalizace dopadů a veřejným zájmem, rozpor s ústavním pořádkem<br>Akcelerační oblasti mají být podle odůvodnění URP ČR vymezovány v územích s nízkým konfliktním potenciálem. AOV24 + AOV47 + AOV48 + AOV49 + AOV50 vykazují vysoce konfliktní střety s ochranou vod, lesa, ZPF, biodiverzity, krajinného rázu i veřejného zdraví. Návrh proto neprokazuje proporcionalitu zásahu ani převahu veřejného zájmu nad negativními dopady. Nadto veřejný zájem na stavbě VTE a navíc | |

| | | | | | | |
|---|---|---|---|---|---|---|
| | | | | | takovýmto způsobem není nikde výslovně definován. AOV a ÚO neodůvodněně zvýhodňují jednu skupinu subjektů před jinými konkrétně investory VTE před občany a obyvateli zasažených obcí a vlastníky nemovitostí, což je v rozporu zejména s čl. 3 odst.1, čl. 4 odst. 3,4, čl. 7, čl. 8, čl. 101 odst.1. Ústavy ČR. Návrh řešení: Požadují doplnění řádného vyhodnocení proporcionality zásahu do území a prokázání převahy veřejného zájmu nad negativními dopady na životní prostředí, krajinu, veřejné zdraví a majetková práva obyvatel. Současně požaduji doplnění variantního posouzení méně konfliktních lokalit, včetně brownfieldů a území s nižším střetem s ochranou vod, lesa, zemědělského půdního fondu, biodiverzity a krajinného rázu. Dále požaduji přepracování návrhu tak, aby akcelerační oblasti byly vymezovány pouze v územích s prokazatelně nízkým konfliktním potenciálem v souladu s odůvodněním ÚRP ČR a principem minimalizace dopadů. Pro případ, že proporcionalita zásahu a převaha veřejného zájmu nebudou spolehlivě prokázány, požaduji vypuštění všech akceleračních oblastí AOV24 + AOV47 + AOV48 + AOV49 + AOV50 a souvisejících územních opatření z návrhu Změny č. 2 Územního rozvojového plánu ČR.<br>75–79. Nedostatečnost zmírňujících opatření<br>Stanovená opatření jsou převážně obecná, formální a deklaratorní, například omezení výšky VTE na 200 nebo 250 m, a zejména odporující zjištěním v rámci SEA. Dokumentace neobsahuje konkrétní opatření pro ochranu obyvatelstva před hlukem, dalšími výše uvedenými fyzikálními jevy, světelným znečištěním nebo pro zachování migrační prostupnosti krajiny. Závěr o dostatečnosti opatření je proto nepodložený a v rozporu se zákonem č. 100/2001 Sb. Návrh řešení: Navrhuji doplnění konkrétních a závazných zmírňujících opatření pro ochranu obyvatelstva před hlukem, infrazvukem, amplitudovou modulací, vibracemi, stroboskopickým efektem a světelným znečištěním. Dále navrhuji doplnění opatření pro zachování migrační prostupnosti krajiny, ochranu ptáků a netopýrů a omezení kumulativních dopadů více akceleračních oblastí v širším území. Současně navrhuji stanovení jasných podmínek pro monitoring, kontrolu a vyhodnocování dopadů nezávislými odbornými institucemi, nikoliv pouze provozovateli větrných elektráren. Dále navrhuji stanovení minimální odstupové vzdálenosti větrných elektráren od obytné a rekreační zástavby v rozsahu nejméně šestinásobku celkové výšky větrné elektrárny (6× výška VTE), nejméně však vždy 1km. Pro případ, že účinná a konkrétní zmírňující opatření nebudou doplněna a jejich funkčnost spolehlivě prokázána, navrhuji vypuštění všech akceleračních oblastí AOV24 + AOV47 + AOV48 + AOV49 + AOV50 a souvisejících územních opatření z návrhu Změny č. 2 Územního rozvojového plánu ČR.<br>80–84. Vnitřní rozpory a nedostatečný monitoring<br>SEA současně tvrdí, že kumulativní vlivy nebyly zjištěny, ale zároveň připouští jejich existenci při souběhu více AOV. Monitoring je nepřípustně navržen až po realizaci záměru a převážně v režii provozovatelů. Dokumentace je proto vnitřně rozporná a nepřezkoumatelná. Návrh řešení: Navrhuji doplnění nezávislého a transparentního systému monitoringu, který bude prováděn již před realizací záměru a následně i v průběhu provozu větrných elektráren. Dále navrhuji, aby monitoring nebyl zajišťován pouze provozovateli větrných elektráren, ale také nezávislými odbornými institucemi a orgány ochrany přírody, veřejného zdraví a životního prostředí. Současně navrhuji doplnění konkrétních metodik, rozsahu a kontrolních mechanismů monitoringu hluku, infrazvuku, mortality ptáků a netopýrů, migračních tras, krajinného rázu a kumulativních vlivů. Pro případ, že nebude zajištěn nezávislý, odborný a přezkoumatelný monitoring vlivů záměru, navrhuji vypuštění všech akceleračních oblastí AOV24 + AOV47 + AOV48 + AOV49 + AOV50 a souvisejících územních opatření z návrhu Změny č. 2 Územního rozvojového plánu ČR.<br>85–89. Absence variantního řešení<br>Dokumentace neposuzuje alternativní lokality ani modely a varianty rozmístění, počtu či výšky VTE. Není prokázáno, že navržená varianta představuje řešení s nejmenšími dopady na životní prostředí a obyvatele. Není ani tvrzen a prokazován veřejný zájem zřízení AOV. Postup je v rozporu se směrnicí 2001/42/ES a zákonem č. 100/2001 Sb. Návrh řešení: Navrhuji doplnění variantního posouzení akceleračních oblastí, včetně alternativních lokalit, jiného rozmístění větrných elektráren, nižšího počtu staveb a variant s menší výškou větrných elektráren. Dále navrhuji vyhodnocení méně konfliktních řešení, zejména využití brownfieldů, narušených území a lokalit s nižším střetem s ochranou přírody, krajinného rázu, veřejného zdraví a obytné zástavby. Současně navrhuji doplnění srovnávací analýzy jednotlivých variant z hlediska dopadů na životní prostředí, veřejné zdraví, biodiverzitu, krajinný ráz a majetková práva obyvatel. Pro případ, že nebude prokázáno, že navržená varianta představuje řešení s nejmenšími dopady na životní prostředí a obyvatele, navrhuji vypuštění všech akceleračních oblastí AOV24 + AOV47 + AOV48 + AOV49 + AOV50 a souvisejících územních opatření z návrhu Změny č. 2 Územního rozvojového plánu ČR.<br>90–94. Nepřiměřenost zásahu do území<br>Navržené řešení představuje brutální zásah do charakteru krajiny, kvality života obyvatel i majetkových práv a narušení jejich legitimního očekávání, že tyto hodnoty budou zachovány. Nebylo prokázáno (dokumentace se tím ani nezabývá), že negativní dopady nelze dosáhnout jiným, méně konfliktním řešením. Návrh tak nesplňuje princip proporcionality vyžadovaný správním právem i judikaturou správních soudů. Návrh řešení: Navrhuji doplnění řádného posouzení proporcionality zásahu do území, včetně vyhodnocení dopadů na krajinný ráz, kvalitu života obyvatel, veřejné zdraví, majetková práva a charakter venkovského prostředí. Dále navrhuji prokázání, že sledovaného veřejného zájmu nelze dosáhnout jiným, méně konfliktním řešením s nižšími dopady na obyvatele a životní prostředí. Současně navrhuji doplnění variantního řešení a vyhodnocení méně zatěžujících alternativ v souladu s principem proporcionality a minimalizace zásahů do práv obyvatel. Pro případ, že proporcionalita zásahu a nezbytnost navrženého řešení nebudou spolehlivě prokázány, navrhuji vypuštění všech akceleračních oblastí AOV24 + AOV47 + AOV48 + AOV49 + AOV50 a souvisejících územních opatření z návrhu Změny č. 2 Územního rozvojového plánu ČR.<br>95–99. Riziko lesních požárů a omezení možností hašení<br>AOV24 + AOV47 + AOV48 + AOV49 + AOV50 se z významné části nacházejí v lesních porostech nebo v jejich bezprostřední blízkosti. Dokumentace SEA však vůbec nehodnotí rizika vzniku a šíření lesních požárů ani dopady souvislého pásu větrných elektráren na možnosti zásahu jednotek požární ochrany a integrovaného záchranného systému. Dokumentace současně nehodnotí kumulativní dopad souvislého pásu cca 88 větrných elektráren v AOV47–AOV50 na krizové řízení a požární bezpečnost krajiny. V podmínkách probíhající klimatické změny a narůstajícího rizika sucha představuje rozsáhlá industrializace lesních hřebenů významné zvýšení požárního rizika v území. Návrh je v rozporu se zásadou prevence podle § 2900 občanského zákoníku, s požadavky zákona č. 133/1985 Sb., o požární ochraně, a s požadavkem řádného vyhodnocení rizik podle zákona č. 100/2001 Sb., o posuzování vlivů na životní prostředí. Návrh řešení: Požadují doplnění podrobného posouzení požárních rizik, možností zásahu HZS a dopadů souvislého pásu větrných elektráren na letecké hašení lesních požárů, krizové řízení a evakuaci obyvatel. Současně požaduji stanovisko HZS a odborné vyhodnocení dostupnosti území pro zásahovou techniku v podmínkách rozsáhlých lesních požárů. Pro případ, že uvedená rizika nebudou spolehlivě vyloučena, požaduji vypuštění akceleračních oblastí AOV24 + AOV47 + AOV48 + AOV49 + AOV50 a souvisejících územních opatření z návrhu Změny č. 2 Územního rozvojového plánu ČR.<br>100. Procesní vada – neúplné zveřejnění koordinačního výkresu<br>Proces zveřejnění návrhu Změny č. 2 ÚRP vykazuje vady, neboť koordinační výkres nebyl zveřejněn v úplné podobě a chybí zde údaje k identifikaci katastrálních parcel k přesnému určení hranice AOV. Ve zveřejněné dokumentaci absentovaly záměry FVE, přestože představují významnou součást navrhovaného využití území a mají zásadní význam pro posouzení kumulativních a synergických vlivů. Veřejnosti tak nebyla umožněna řádná orientace v návrhu ani efektivní uplatnění připomínek, čímž mohlo dojít ke zkrácení procesních práv veřejnosti. Návrh řešení: Požadujeme vypořádání této procesní vady v souladu se zásadou ochrany práv veřejnosti a transparentnosti procesu pořizování opatření obecné povahy.<br><br>Zeman Josef | |

| | | | | | | |
|---|---|---|---|---|---|---|
| | | | | | III. NÁZEV ZÁMĚRU<br><br>Akcelerační oblasti na území Jihočeského kraje (okresy Jindřichův Hradec a Tábor) a Kraje Vysočina (okres Pelhřimov): AOV24 – Lodhéřov, AOV47 – Bukovec, AOV48 – Chrbonín, AOV49 – Křeč a AOV50 – Obrataň.<br><br>IV. DOTČENÉ ÚZEMÍ<br><br>AOV24 – Lodhéřov<br>Rozloha plochy 3,9 km2, max. výkon 42 MW, max. počet věží 12, max. výška věží 200 m.<br>Katastrální území: Lodhéřov, Studnice u Lodhéřova a Velký Ratmírov.<br>AOV47 – Bukovec<br>Rozloha plochy 11,8 km2, max. výkon 115,5 MW, max. počet věží 33, max. výška věží 250 m.<br>Katastrální území: Březina u Deštné, Bořetín, Dobešov u Černovic, Drunče, Hojovice, Chválkov u Kamenice nad Lipou, Psárov, Třiklasovice a Vlkosovice.<br>AOV48 – Chrbonín<br>Rozloha plochy 4,9 km2, max. výkon 45,5 MW, max. počet věží 13 VTE, max. výška věží 250 m.<br>Katastrální území: Hroby, Chrbonín, Kozmice u Chýnova, Mlýny u Choustníku, Radenín a Vlčeves.<br>AOV49 – Křeč<br>Rozloha plochy 8,4 km2, max. výkon 84 MW, max. počet věží 24, max. výška věží 200 m.<br>Katastrální území: Bezděčín u Obrataně, Černovice u Tábora, Kozmice u Chýnova, Křeč, Nové Dvory u Pořína, Střítež u Černovic a Sudkův Důl.<br>AOV50 – Obrataň<br>Rozloha plochy 6,5 km2, max. výkon 63 MW, max. počet věží 18, max. výška věží 250 m.<br>Katastrální území: Bezděčín u Obrataně, Hrobská Zahrádka, Nové Dvory u Pořína, Obrataň, Pořín a Prasetín.<br><br>V. STANOVISKO<br><br>**S návrhem Územního opatření k AOV24 – Lodhéřov, AOV47 – Bukovec, AOV48 – Chrbonín, AOV49 – Křeč a AOV50 – Obrataň (UO) zásadně nesouhlasím a požaduji jejich vyřazení ze Změny č. 2 Územního rozvojového plánu ČR, případně jejich zásadní přepracování. Návrh vykazuje závažné nedostatky z hlediska zákonnosti, ochrany životního prostředí, ochrany veřejného zdraví i ochrany práv obyvatel dotčeného území.**<br><br>Návrh akceleračních oblastí AOV24 – Lodhéřov, AOV47 – Bukovec, AOV48 – Chrbonín, AOV49 – Křeč a AOV50 je v rozporu s principem předběžné opatrnosti, požadavky na ochranu veřejného zdraví, ochranu přírody a krajiny, ochranu vodních zdrojů i se zásadou proporcionality zásahu do území. Současně nebyly dostatečně vyhodnoceny kumulativní a synergické vlivy souběhu | |

| | | | | | | |
|---|---|---|---|---|---|---|
| | | | | | akceleračních oblastí AOV47 – Bukovec, AOV48 – Chrbonín, AOV49 – Křeč a AOV50 – Obrataň a zamýšlené stavby větrných elektráren (VTE) při naplnění stanovených limitů (zejména výška a množství).<br><br>Dokumentace SEA (SEA) a UO v předložené podobě není dostatečně odůvodněná, neobsahuje konkrétní odborné podklady a v řadě oblastí odkládá podstatné posouzení vlivů až do budoucích navazujících řízení. Návrh je proto nepřezkoumatelný a v rozporu s právními předpisy České republiky i Evropské unie. Současně může mít závažné dopady na krajinný ráz, biodiverzitu, vodní poměry, kulturně-historické hodnoty území i kvalitu života obyvatel.<br><br>Požaduji proto především vypuštění akceleračních oblastí AOV24 – Lodhéřov, AOV47 – Bukovec, AOV48 – Chrbonín, AOV49 – Křeč a AOV50 – Obrataň a souvisejícího územního opatření z návrhu Změny č. 2 Územního rozvojového plánu ČR. Pro případ, že tomuto požadavku nebude vyhověno, požaduji zásadní přepracování návrhu, zejména doplnění plného vyhodnocení kumulativních vlivů, ochrany veřejného zdraví, ochrany PUPFL, vlivů na soustavu Natura 2000, chráněné živočichy, krajinný ráz, vodní zdroje a majetková práva obyvatel. Současně žádám, aby všechny připomínky byly řádně a individuálně vypořádány v souladu se zákonem, včetně konkrétního a přezkoumatelného odůvodnění způsobu jejich vypořádání.<br><br>**VI. PŘIPOMÍNKY K AKCELERAČNÍM OBLASTEM AOV24, AOV47, AOV48, AOV49 a AOV50**<br><br>**PŘIPOMÍNKY K AKCELERAČNÍ OBLASTI AOV24 – LODHÉŘOV**<br><br>1. Nesprávně zjištěný skutkový stav – ochranná pásma vodních zdrojů, rozpor s ochranou vod<br>Dokumentace SEA nesprávně uvádí, že se v území nenacházejí ochranná pásma vodních zdrojů, přestože v území existuje ochranné pásmo evidenčního čísla 00242303 – Přehrův Žďár podzemní S1, S2. Současně není zohledněna závislost obyvatel na individuálních studních. Obec Lodhéřov a zejména místní část Studnice se dlouhodobě potýkají s nedostatkem pitné vody ve studních a s omezeným zásobováním obyvatel pitnou vodou. Dále návrh ignoruje toky, povrchové vody a prameniště v AOV. Nejsou dostatečně stanoveny limity zakládání VTE. Je ignorován vliv výstavby a trvání základů VTE na podzemní vody a místní horninové prostředí. Návrh je v rozporu s § 3 zákona č. 500/2004 Sb., správní řád, a se zákonem č. 254/2001 Sb., vodní zákon. Návrh řešení: Požaduji vypuštění akcelerační oblasti AOV24 – Lodhéřov a souvisejícího územního opatření z návrhu Změny č. 2 Územního rozvojového plánu ČR.<br>2. Rozpor s ochranou zemědělského půdního fondu (ZPF)<br>Zemědělský půdní fond tvoří přibližně 70 % území AOV24. Dokumentace připouští zábor půd I. třídy ochrany v rozsahu 0,08 ha a II. třídy ochrany v rozsahu 0,59 ha, přesto vliv označuje pouze za „mírně negativní". Návrh bagatelizuje rozsah výstavby VTE a její dopady, neřeší nebezpečí eroze půd, a nedostatečně hodnotí možnost poškození meliorací včetně nezjištění jejich rozsahu. Návrh je v rozporu se zákonem č. 334/1992 Sb., o ochraně zemědělského půdního fondu, který stanoví zvýšenou ochranu nejbonitnějších půd. Návrh řešení: Požaduji vypuštění akcelerační oblasti AOV24 – Lodhéřov a souvisejícího územního opatření z návrhu Změny č. 2 Územního rozvojového plánu ČR.<br>3. Rozpor s ochranou lesa (PUPFL)<br>Pozemky určené k plnění funkcí lesa (PUPFL) tvoří přibližně 30 % území AOV24, tedy téměř třetinu celé oblasti. Dokumentace značně podceňuje a nehodnotí rozsah zásahů spojených s výstavbou VTE a to přístupových komunikací, manipulačních ploch a nutnou související likvidací a fragmentací lesních porostů a jejich vliv na migrační prostupnost živočichů. Návrh je v rozporu se zákonem č. 289/1995 Sb., lesní zákon, a neprokazuje existenci převažujícího veřejného zájmu. Návrh řešení: Požaduji vypuštění akcelerační oblasti AOV24 – Lodhéřov a souvisejícího územního opatření z návrhu Změny č. 2 Územního rozvojového plánu ČR.<br>4. Nedostatečná ochrana přírody a biodiverzity<br>SEA sama uvádí výskyt citlivých druhů ptáků a netopýrů, například čápa černého, motáka pochopa, motáka pilicha, krkavce velkého nebo netopýra rezavého. Nebyly však dostatečně vyhodnoceny migrační trasy ani možné dopady na CHKO Třeboňsko. Chybí potvrzený výskyt orla mořského a čápa černého. V oblasti nebyl vyhotoven ornitologický výzkum. Posouzení pro SEA trvalo jen 5 měsíců a není proto dostatečné. SEA a UO stanoví zcela nedostatečná opatření na ochranu netopýrů a ptáků. Postup je v rozporu se zákonem č. 114/1992 Sb., o ochraně přírody a krajiny. Návrh řešení: Požaduji vyhotovení celoročního ornitologického a chiropterologického průzkumu, včetně vyhodnocení migračních tras ptáků a netopýrů, kumulativních vlivů a dopadů na CHKO Třeboňsko. Současně požaduji doplnění biologických průzkumů o výskyt zvláště chráněných druhů, zejména orla mořského a čápa černého, a následné nové vyhodnocení vlivů v rámci SEA. Pro případ, že uvedené nedostatky nebudou řádně odstraněny, požaduji vypuštění akcelerační oblasti AOV24 – Lodhéřov a souvisejícího územního opatření z návrhu Změny č. 2 Územního rozvojového plánu ČR.<br>5. Nedostatečné posouzení vlivů na veřejné zdraví<br>Dokumentace neobsahuje konkrétní akustickou studii ani posouzení infrazvuku, amplitudové modulace, vibrací a stroboskopického efektu a současně nehodnotí celkové zatížení území z hlediska souběhu těchto vlivů. Současně sama připouští riziko obtěžování v okrajové zástavbě Lodhéřova v noční době. Vzhledem k reliéfu kotliny, ve které Lodhéřov leží, existuje riziko odrazů a zesílení akustického tlaku. Návrh je v rozporu se zákonem č. 258/2000 Sb., o ochraně veřejného zdraví, a s nařízením vlády č. 272/2011 Sb. Návrh řešení: Požaduji zpracování detailní akustické studie a plného hodnocení zdravotních rizik (HRA), které posoudí hluk, infrazvuk, amplitudovou modulaci, stroboskopický efekt a kumulativní vlivy větrných elektráren na obyvatele Lodhéřova a okolních sídel, a to včetně noční doby. Současně požaduji vyhodnocení vlivu reliéfu kotliny na šíření hluku, vznik odrazů a možné zesilování akustického tlaku v zastavěném území. Dále požaduji stanovení minimální odstupové vzdálenosti větrných elektráren od obytné a rekreační zástavby v rozsahu nejméně v rozsahu nejméně šestinásobku celkové výšky větrné elektrárny (6× výška VTE), nejméně však vždy 1km. Pro případ, že uvedené vlivy nebudou spolehlivě vyloučeny, požaduji vypuštění akcelerační oblasti AOV24 – Lodhéřov a souvisejícího územního opatření z návrhu Změny č. 2 Územního rozvojového plánu ČR.<br>6. Rizika pro bezpečnost, letectví a IZS<br>V území se nachází jev ÚAP 119 – Zájmové území Ministerstva obrany, který podmiňuje umisťování vysokých staveb dalším posouzením. Do území zasahuje Grid ATZ a ochranné pásmo letiště LKJH Jindřichův Hradec. Dokumentace současně nehodnotí dopady souvislého pásu VTE na zásahy vrtulníků integrovaného záchranného systému v lesním území. Postup je v rozporu se zákonem č. 49/1997 Sb., o civilním letectví, a se zákonem č. 239/2000 Sb., o integrovaném záchranném systému. Návrh řešení: Požaduji doplnění odborného posouzení vlivů akcelerační oblasti AOV24 – Lodhéřov na bezpečnost leteckého provozu, obranu státu a fungování integrovaného záchranného systému, zejména s ohledem na jev ÚAP 119 – Zájmové území Ministerstva obrany, Grid ATZ a ochranné pásmo letiště LKJH Jindřichův Hradec. Současně požaduji vyhodnocení dopadů souvislého pásu větrných elektráren na zásahy vrtulníků IZS, letecké hašení lesních požárů, zdravotnické záchranné služby a policejních vrtulníků, včetně posouzení bezpečnosti letových koridorů a omezení manévrovacích možností v lesním území. Dále požaduji stanoviska Ministerstva obrany, Úřadu pro civilní letectví, Řízení letového provozu ČR a složek IZS k umístění větrných elektráren v daném území. Pro případ, že uvedené bezpečnostní a letecké vlivy nebudou spolehlivě vyloučeny, požaduji vypuštění akcelerační oblasti AOV24 – Lodhéřov a souvisejícího územního opatření z návrhu Změny č. 2 Územního rozvojového plánu ČR.<br>7. Nepřiměřené zásahy do krajinného rázu | |

| | | | | | | |
|---|---|---|---|---|---|---|
| | | | | | Dokumentace sama připouští, že VTE budou novými výškovými dominantami viditelnými na velké vzdálenosti. Dotčeno může být působení kulturně-historických dominant, zejména zámku Červená Lhota a městské památkové rezervace Jindřichův Hradec, včetně významných pohledových vazeb. Chybí vizualizace dálkových pohledů a konkrétní hodnocení dopadů na kulturní a duchovní hodnoty území. Návrh je v rozporu s § 12 zákona č. 114/1992 Sb., o ochraně přírody a krajiny. Návrh řešení: Požaduji doplnění podrobného hodnocení krajinného rázu, vizualizace dálkových pohledů a vizuálních dopadů větrných elektráren na kulturně-historické dominanty území, zejména zámek Červená Lhota, městskou památkovou rezervaci Jindřichův Hradec a související pohledové osy a krajinné horizonty. Současně požaduji zpracování vizualizací z významných vyhlídkových míst, památkově chráněných území a dálkových pohledů, včetně vyhodnocení kumulativních vizuálních dopadů s dalšími záměry větrných elektráren v širším území. Dále požaduji posouzení souladu návrhu s ochranou kulturní krajiny a charakteru historického krajinného rázu podle § 12 zákona č. 114/1992 Sb., o ochraně přírody a krajiny. Pro případ, že významné negativní dopady na krajinný ráz a kulturně-historické hodnoty území nebudou společně vyloučeny, požaduji vypuštění akcelerační oblasti AOV24 – Lodhéřov a souvisejícího územního opatření z návrhu Změny č. 2 Územního rozvojového plánu ČR.<br>8. Podlimitní AOV<br>Akcelerační oblast AOV24 Lodhéřov vykazuje dle podkladů předpokládaný instalovaný výkon pouze cca 42 MW, čímž nesplňuje limit „nad 50 MW" stanovený v odůvodnění Změny č. 2 ÚRP pro vymezování akceleračních oblastí celostátního významu. Vymezení AOV24 je proto v rozporu s vlastním odůvodněním pořizovatele a postrádá zákonnou i věcnou konzistenci. Návrh řešení: Požaduji vypuštění akcelerační oblasti AOV24 – Lodhéřov a souvisejícího územního opatření z návrhu Změny č. 2 Územního rozvojového plánu ČR.<br>9. Nesouhlas obce a veřejnosti<br>Dotčená obec přijala nesouhlasné usnesení s vymezením akcelerační oblasti. Současně byla podána petice proti AOV24 s podpisy většiny místních občanů. Návrh je tak v rozporu s principem samosprávy a požadavky Aarhuské úmluvy. Návrh řešení: Požaduji vypuštění akcelerační oblasti AOV24 – Lodhéřov a souvisejícího územního opatření z návrhu Změny č. 2 Územního rozvojového plánu ČR.<br><br>**PŘIPOMÍNKY K AKCELERAČNÍ OBLASTI AOV47 – BUKOVEC**<br><br>10. Nesprávně zjištěný skutkový stav – ochranná pásma vodních zdrojů, rozpor s ochranou vod<br>Dokumentace SEA nesprávně uvádí, že se v území nenacházejí ochranná pásma vodních zdrojů, přestože v území existují ochranná pásma evidenčního čísla 00299703 – Drunče, Březina (vrt 501) a 00323810 – Hojovice (studna 5). Současně nejsou zohledněny další využívané zdroje pitné vody v Psárově a Bořetíně (zejména stávající obecní vrt o hloubce 50m a vodojem, oboje ve vzdálenosti do 300m od hranice AOV47, dtto plánovaný obecní vrt a přívod k vodojemu) ani závislost obyvatel na individuálních studních. Dále návrh ignoruje toky, povrchové vody a prameniště v AOV. Nejsou dostatečně stanoveny limity zakládání VTE. Je ignorován vliv výstavby a trvání základů VTE na podzemní vody a místní horninové prostředí. Není zjištěn rozsah poddolovaných oblastí. Návrh je v rozporu s § 3 zákona č. 500/2004 Sb., správní řád, a se zákonem č. 254/2001 Sb., vodní zákon. Návrh řešení: Požaduji vypuštění akcelerační oblasti AOV47 – Bukovec a souvisejícího územního opatření z návrhu Změny č. 2 Územního rozvojového plánu ČR.<br>11. Rozpor s ochranou zemědělského půdního fondu (ZPF)<br>Zemědělský půdní fond tvoří přibližně 48,32 % území AOV47. Dokumentace připouští zábor půd I. třídy ochrany v rozsahu 2,31 ha a II. třídy ochrany v rozsahu 0,10 ha, přesto vliv označuje pouze za „mírně negativní". Návrh bagatelizuje rozsah výstavby VTE a její dopady, neřeší nebezpečí eroze půd, a nedostatečně hodnotí možnost poškození meliorací včetně nezjištění jejich rozsahu. Návrh je v rozporu se zákonem č. 334/1992 Sb., o ochraně zemědělského půdního fondu, který stanoví zvýšenou ochranu nejbonitnějších půd. Návrh řešení: Požaduji vypuštění akcelerační oblasti AOV47 – Bukovec a souvisejícího územního opatření z návrhu Změny č. 2 Územního rozvojového plánu ČR.<br>12. Rozpor s ochranou lesa (PUPFL)<br>Pozemky určené k plnění funkcí lesa (PUPFL) tvoří přibližně 51,58 % území AOV47, tedy více než polovinu celé oblasti. Dokumentace značně podceňuje, resp. ignoruje a nebodnotí rozsah zásahů spojených s výstavbou VTE a to přístupových komunikací, manipulačních ploch a souvisejícími nutnou likvidací a fragmentací lesních porostů a jejich vliv na migrační prostupnost živočichů. Návrh je v rozporu se zákonem č. 289/1995 Sb., lesní zákon, a neprokazuje existenci převažujícího veřejného zájmu. Návrh řešení: Požaduji vypuštění akcelerační oblasti AOV47 – Bukovec a souvisejícího územního opatření z návrhu Změny č. 2 Územního rozvojového plánu ČR.<br>13. Nedostatečná ochrana přírody a biodiverzity<br>V blízkém okolí AOV 47 se nachází řada chráněných oblastí, dokumentace nezmiňuje PP Hučský potok (vzdálenost cca 2.000 m, ochranné pásmo 330 ha), dále cenných mokřadů a prameniší, dále významný biotop u rybníka Táta pobíží hranice AOV. SEA sama uvádí výskyt citlivých druhů ptáků a netopýrů, například motáka pilicha, datla černého nebo netopýra rezavého, a dalších druhů netopýrů, neuvádí však, že tyto výskyty jsou významné v samotné AOV, nejen v jejím blízkém okolí. Nálezy netopýrů dle ČESON jsou dle jeho evidence přímo v AOV47 (Bořetín) a dále v blízkém okolí (Předboř, Choustník, Dobešov u Černovic, Lidmaň, Těmice). Nebyly dostatečně vyhodnoceny migrační trasy ani možné dopady na EVL. Chýnovské jeskyně (CZ0314634) v rámci soustavy Natura 2000. Středem celého území prochází migrační koridory zvláště chráněných druhů velkých savců a lokální biokoridory a biocentra, viz územní plány všech obcí v AOV. Dokumentace zcela podceňuje dopady výstavby na tuto skutečnost. SEA a UO stanoví zcela nedostatečná opatření na ochranu netopýrů a ptáků. Výstavba 33 VTE povede k nárazové devastaci celého území ohledně dopravy obrovských dílů stavby, betonu, vybudování dostatečných přístupových komunikací na zalesněný střed celé AOV 47. Chybí potvrzený výskyt orla mořského, sokola stěhovavého, luňáka červeného, ledňáčka říčního, čápa černého. V oblasti nebyl vyhotoven ornitologický výzkum. Zásadním způsobem budou narušeny migrační koridory velkých savců a lokální biokoridory a biocentra. Vyskytují se chráněné druhy vachta trojlistá, pestnatec májový, skokan skřehotavý, kuňka obecná. Není dostatečná ochrana mokřadů (v UO bez ochranného pásma). V SEA je nedostatečně zjištěn rozsah mimolesní zeleně a je stanovena jeho nedostatečná ochrana. Provedeno vadné vyhodnocení vlivu na klima ze strany výstavby a provozu VTE. Posouzení pro SEA trvalo jen 5 měsíců a není proto dostatečné. Postup je v rozporu se zákonem č. 114/1992 Sb., o ochraně přírody a krajiny, a s mezinárodní dohodou EUROBATS. Návrh řešení: Požaduji vyhotovení celoročního ornitologického a chiropterologického průzkumu v rozsahu odpovídajícím metodikám Agentury ochrany přírody a krajiny ČR a doporučením dohody EUROBATS, a to minimálně po dobu jednoho celého biologického cyklu. Současně požaduji doplnění biologického hodnocení o výskyt a migrační trasy zvláště chráněných druhů, zejména orla mořského a čápa černého, včetně vyhodnocení hnízdních, potravních a migračních vazeb v širším území. Dále požaduji úplné posouzení vlivů na EVL Chýnovské jeskyně (CZ0314634) a soustavu Natura 2000, včetně kumulativních vlivů více akceleračních oblastí a vyhodnocení rizik mortality ptáků a netopýrů. Pro případ, že uvedené vlivy na biodiverzitu a zvláště chráněné druhy nebudou společně vyloučeny, požaduji vypuštění akcelerační oblasti AOV47 – Bukovec a souvisejícího územního opatření z návrhu Změny č. 2 Územního rozvojového plánu ČR.<br>14. Nedostatečné posouzení vlivů na veřejné zdraví<br>Dokumentace neobsahuje konkrétní akustickou studii ani posouzení vibrací, infrazvuku, amplitudové modulace a stroboskopického efektu, v tomto směru je zcela bez odůvodnění a současně nehodnotí celkové zatížení území z hlediska souběhu těchto vlivů. Dokumentace uvádí, že se předpokládá ve vzdálenosti 500m hluková hladina 37dB na 1 VTE, přičemž toto tvrzení není podloženo žádnou studií (takto vysoké a rozměrné VTE se v ČR ani nenacházejí) ani bližším zdůvodněním a nebere vůbec v úvahu kumulaci více zdrojů hluku – více VTE a ani sílu větru a specifický způsob měření u VTE. Současně sama připouští, že některé obytné objekty se nacházejí ve vzdálenostech kratších než 500 m od hranice AOV47. Řada obytných objektů se způsobem využití rodinný dům je blíže než 500 m k hranici AOV 47, jde konkrétně o tyto obytné objekty v: k.ú. Bořetín č.p.: [ ] k.ú. Dobešov ( Cihelny ) č.p. [ ] 32, 57, k.ú. Vlkosovice č.p.: [ ] k.ú. Drunče č.p.:1, 2, 3, 4, 12, 48, 40, k.ú. Březina u JH č.p.: [ ] k.ú. Třeklasovice č.p. [ ] k.ú. Psárov č.p.: [ ] k.ú. Hojovice č.p.: [ ] | |

| | | | | | | |
|---|---|---|---|---|---|---|
| | | | | | 63, 46, k.ú. Chválkov u KnL. č.p. 94, 14, Rutov č.p.: 62, 68, 60. Návrh je v rozporu se zákonem č. 258/2000 Sb., o ochraně veřejného zdraví, a s nařízením vlády č. 272/2011 Sb. Sama vzdálenost 500m je z hlediska ochrany veřejného zdraví naprosto nedostatečná. Samotná výstavba dále velmi výrazným způsobem zatíží hlukem, prašností, blokováním dopravy celé území, jedná se o tisíce m3 betonu apod. Návrh řešení: Požadují zpracování detailní akustické studie a plného hodnocení zdravotních rizik (HRA), které posoudí hluk, infrazvuk, amplitudovou modulaci, stroboskopický efekt a kumulativní vlivy větrných elektráren na obyvatele, a to včetně noční doby. Současně požadují vyhodnocení vlivu reliéfu krajiny na šíření hluku, vznik odrazů a možné zesilování akustického tlaku v zastavěném území. Dále požadují stanovení minimální odstupové vzdálenosti větrných elektráren od obytné a rekreační zástavby v rozsahu nejméně šestinásobku celkové výšky větrné elektrárny (6× výška VTE), nejméně však vždy 1km. Pro případ, že uvedené vlivy nebudou spolehlivě vyloučeny, požadují vypuštění akcelerační oblasti AOV47 – Bukovec a souvisejícího územního opatření z návrhu Změny č. 2 Územního rozvojového plánu ČR.<br>15. Nepřiměřené zásahy do krajinného rázu<br>Dokumentace sama připouští, že VTE budou novými výškovými dominantami viditelnými na velké vzdálenosti a připouští negativní vliv na krajinný ráz, byť naprosto neadekvátně vyhodnocený. Sama připouští, že dotčeno může být působení kulturně-historických dominant, zejména hradu Choustník, hradu Kámen a zámku Červená Lhota, významné kostely, památník v Mnichu, sakrální stavby a výletní místa, včetně významných pohledových vazeb, mnohé z nich jsou navíc do 1000m vzdáleny od hranice AOV47 a to zejména archeologické a kulturní památky v Mnichu, Hojovicích, Bořetíně (Mostkova kaplička na hranicích AOV47) a Druních (např. slovanské pohřebiště na hranicích AOV47). Navrhovaná opatření v dokumentaci na zmírnění negativního vlivu jsou zcela nesmyslná a nedostatečná (zachování údajných pohledových os, barva doprovodných staveb VTE, „hnízda" VTE) a odporují i ostatním částem dokumentace (odstupové vzdálenosti mezi VTE, přípustná hustota VTE v AOV). Např. hrad Choustník a stejnojmenný kopec je vidětelný prakticky odevšad. Žádné pohledové osy ani zhavření věží zničení krajinného rázu neodvrátí. Plánované stavby VTE jsou při svém plánovaném množství (cca 88 věží ve všech 4 AOV47-50 ) a při limitní výšce 250m tak gigantické (chladicí věže JETE mají 155 m), že při běžném převýšení zdejších kopců nad zdejší mírně zvlněnou krajinu cca 100-150m ji naprosto pohledově ovládnou, obzvlášť budou-li stát na nejvyšších bodech plánovaných AOV (což je pro investory žádoucí). Dokumentace nehodnotí kumulovaný vliv všech 4 AOV47-50, chybí vizualizace dálkových pohledů a konkrétní hodnocení dopadů na kulturní a duchovní hodnoty území. Omezení výšky VTE na 250m a prezentace tohoto omezení jako zmírňujícího opatření dle SEA a ÚO, přičemž právě tato výška je základní příčinou zničení místního krajinného rázu, je absurdní. Návrh je v naprostém rozporu s § 12 zákona č. 114/1992 Sb., o ochraně přírody a krajiny a dopad na krajinný ráz je silně negativní. Návrh řešení: Navrhují doplnění podrobného hodnocení krajinného rázu, vizualizace dálkových pohledů a kumulativních vizuálních dopadů větrných elektráren v širším území, a to zejména ve vztahu k hradu Choustník, hradu Kámen, zámku Červená Lhota a dalším kulturně-historickým dominantám. Dále navrhují zpracování realistických vizualizací z významných vyhlídkových míst, obcí, kulturních památek a krajinných horizontů, včetně posouzení souběhu akceleračních oblastí AOV47–AOV50. Současně navrhují vyhodnocení vlivů na charakter historické kulturní krajiny, dálkové pohledové osy a krajinné dominanty podle § 12 zákona č. 114/1992 Sb., o ochraně přírody a krajiny. Pro případ, že významné negativní dopady na krajinný ráz a kulturně-historické hodnoty území nebudou spolehlivě vyloučeny, navrhují vypuštění akcelerační oblasti AOV47 – Bukovec a souvisejícího územního opatření z návrhu Změny č. 2 Územního rozvojového plánu ČR.<br><br>**PŘIPOMÍNKY K AKCELERAČNÍ OBLASTI AOV48 – CHRBONÍN**<br><br>16. Nesprávný skutkový stav – vodní zdroje a hydrogeologické poměry<br>Dokumentace SEA nesprávně uvádí, že se v území nenacházejí ochranná pásma vodních zdrojů, přestože v území existují ochranná pásma evidenčních čísel 00306203 – Chrbonín studny 1, 2, 00222503 – Terezín studny S1, S2, S3 a 00444603 – Radenín studny S1, S2, S3. Současně však vůbec nezohledňuje obecní a individuální studny v lokalitách Vlčerves a Lišky, které slouží k zásobování obyvatel pitnou vodou. Dále návrh ignoruje toky, povrchové vody a prameniště v AOV. Nejsou dostatečně stanoveny limity zakládání VTE. Je ignorován vliv výstavby a trvání základů VTE na podzemní vody a místní horninové prostředí. Návrh je v rozporu s § 3 zákona č. 500/2004 Sb., správní řád, a se zákonem č. 254/2001 Sb., vodní zákon. Návrh řešení: Požadují vypuštění akcelerační oblasti AOV48 – Chrbonín a souvisejícího územního opatření z návrhu Změny č. 2 Územního rozvojového plánu ČR.<br>17. Rozpor s ochranou zemědělského půdního fondu (ZPF)<br>Zemědělský půdní fond tvoří přibližně 52 % území AOV48. Dokumentace připouští zábor půd I. třídy ochrany v rozsahu 0,81 ha a II. třídy ochrany v rozsahu 0,11 ha, přesto vliv označuje pouze za „mírně negativní". Návrh bagatelizuje rozsah výstavby VTE a její dopady, neřeší nebezpečí eroze půd, a nedostatečně hodnotí možnost poškození meliorací včetně nezjištění jejich rozsahu. Návrh je v rozporu se zákonem č. 334/1992 Sb., o ochraně zemědělského půdního fondu, který stanoví zvýšenou ochranu nejbonitnějších půd. Návrh řešení: Požadují vypuštění akcelerační oblasti AOV48 – Chrbonín a souvisejícího územního opatření z návrhu Změny č. 2 Územního rozvojového plánu ČR.<br>18. Rozpor s ochranou lesa (PUPFL)<br>Pozemky určené k plnění funkcí lesa (PUPFL) tvoří přibližně 48 % území AOV48. Dokumentace značně podceňuje, resp. ignoruje a nehodnotí rozsah zásahů spojených s výstavbou VTE a to přístupových komunikací, manipulačních ploch a související nutnou likvidaci a fragmentaci lesních porostů a jejich vliv na migrační prostupnost živočichů. Návrh je v rozporu se zákonem č. 289/1995 Sb., lesní zákon, a neprokazuje existenci převažujícího veřejného zájmu. Návrh řešení: Požadují vypuštění akcelerační oblasti AOV48 – Chrbonín a souvisejícího územního opatření z návrhu Změny č. 2 Územního rozvojového plánu ČR.<br>19. Nedostatečná ochrana přírody a biodiverzity<br>SEA sama uvádí výskyt citlivých druhů ptáků, například hnízdiště orla mořského ve Mlýnech. A dále dokumentace uvádí výskyt netopýrů, např. netopýr rezavý, nyroměný, parkový a nejmenší. Nebyly však dostatečně vyhodnoceny migrační trasy a vazby na významné zimoviště EVL Chýnovská jeskyně (CZ0314634) v rámci Natura 2000. V blízkém okolí AOV se nachází řada chráněných oblastí, které dokumentace nezmiňuje, dále cenných mokřadů a prameniště. Územím prochází migrační koridory zvláště chráněných druhů velkých savců a lokální biokoridory a biocentra, viz územní plán obce. Dokumentace zcela podceňuje dopady výstavby na tuto skutečnost. SEA a ÚO stanoví zcela nedostatečná opatření na ochranu netopýrů a ptáků. Výstavba všech v ÚO připuštěných VTE povede k naprosté devastaci celého území obledně dopravy obrovských dílů stavby, betonu, vybudování dostatečných přístupových komunikací. V oblasti nebyl vyhotoven ornitologický výzkum. Zásadním způsobem budou narušeny migrační koridory velkých savců a lokální biokoridory a biocentra. Vyskytují se chráněné druhy rostlin a živočichů neuvedené v SEA. Není dostatečná ochrana mokřadů (v UO bez ochranného pásma). V SEA je nedostatečně zjištěn rozsah mimolesní zeleně a je stanovena jeho nedostatečná ochrana. Provedeno vadné vyhodnocení vlivu na klima ze strany výstavby a provozu VTE. Návrh je v rozporu se zákonem č. 114/1992 Sb., o ochraně přírody a krajiny, s § 45i téhož zákona a s dohodou EUROBATS. Návrh řešení: Požadují vyhotovení celoročního ornitologického a chiropterologického průzkumu v rozsahu odpovídajícím metodikám Agentury ochrany přírody a krajiny ČR a doporučením dohody EUROBATS, a to minimálně po dobu jednoho celého biologického cyklu. Současně požadují doplnění biologického hodnocení o výskyt a migrační trasy zvláště chráněných druhů, zejména orla mořského a čápa černého, včetně vyhodnocení hnízdních, potravních a migračních vazeb v širším území. Dále požadují úplné posouzení vlivů na EVL Chýnovské jeskyně (CZ0314634) a soustavu Natura 2000, včetně kumulativních vlivů více akceleračních oblastí a vyhodnocení rizik mortality ptáků a netopýrů. Pro případ, že uvedené vlivy na biodiverzitu a zvláště chráněné druhy nebudou spolehlivě vyloučeny, požadují vypuštění akcelerační oblasti AOV48 – Chrbonín a souvisejícího územního opatření z návrhu Změny č. 2 Územního rozvojového plánu ČR.<br>20. Nepřiměřené zásahy do krajinného rázu | |

| | | | | | | |
|---|---|---|---|---|---|---|
| | | | | | Dokumentace sama připouští, že VTE budou novými dominantami viditelnými na velké vzdálenosti a mohou narušit pohledové vazby na zámek Radenín, hrobku Latourů a kostel sv. Markéty, dále Sudkův Důl s tvrzí, hrad Choustník a hrad Kámen a výrazné horizonty Blaníku a Svidníku. Současně nejsou dostatečně vyhodnoceny dopady na poutní místo Svatá Anna, krajinné oblasti Pacovsko a Táborsko-Soběslavsko ani na pohledové horizonty Josafatského údolí. Návrh je v rozporu s § 12 zákona č. 114/1992 Sb., o ochraně přírody a krajiny. Návrh řešení: Navrhuji doplnění podrobného hodnocení krajinného rázu, dálkových pohledů a kumulativních vizuálních dopadů větrných elektráren v širším území, zejména ve vztahu k zámku Radenín, hrobce Latourů, kostelu sv. Markéty, tvrzi Sudkův Důl, hradu Choustník, hradu Kámen a významným krajinným horizontům Blaníku a Svidníku. Dále navrhuji zpracování realistických vizualizací z obcí, vyhlídkových míst, kulturních památek a pohledových os, včetně vyhodnocení souběhu akceleračních oblastí AOV47–AOV50 a jejich společného vlivu na charakter historické kulturní krajiny. Současně navrhuji doplnění posouzení vlivů na poutní místo Svatá Anna, krajinné oblasti Pacovsko a Táborsko-Soběslavsko a pohledové horizonty Josafatského údolí podle § 12 zákona č. 114/1992 Sb., o ochraně přírody a krajiny. Pro případ, že významné negativní dopady na krajinný ráz a kulturně-historické hodnoty území nebudou spolehlivě vyloučeny, navrhuji vypuštění akcelerační oblasti AOV48 – Chrbonín a souvisejícího územního opatření z návrhu Změny č. 2 Územního rozvojového plánu ČR.<br>21. Podlimitní AOV<br>Akcelerační oblast AOV48 Chrbonín vykazuje dle podkladů předpokládaný instalovaný výkon pouze cca 45,5 MW, čímž nesplňuje limit „nad 50 MW" stanovený v odůvodnění Změny č. 2 ÚRP pro vymezování akceleračních oblastí celostátního významu. Vymezení AOV48 je proto v rozporu s vlastním odůvodněním pořizovatele a postrádá zákonnou i věcnou konzistenci. Návrh řešení: Požaduji vypuštění akcelerační oblasti AOV48 – Chrbonín a souvisejícího územního opatření z návrhu Změny č. 2 Územního rozvojového plánu ČR.<br>22. Chráněný receptor – Dětský domov Radenín<br>V bezprostřední blízkosti hranice akcelerační oblasti AOV48 – Chrbonín, přibližně ve vzdálenosti 500 m, se nachází Dětský domov Radenín, který představuje chráněný receptor ve smyslu nařízení vlády č. 272/2011 Sb., o ochraně zdraví před nepříznivými účinky hluku a vibrací. Jedná se o zařízení určené pro děti a mladistvé, tedy zvláště citlivou skupinu obyvatelstva, u níž je nutné posuzovat zdravotní dopady s maximální mírou opatrnosti. Dokumentace SEA neobsahuje konkrétní posouzení vlivů na tento chráněný receptor, zejména z hlediska hluku, infrazvuku, vibrací, amplitudové modulace a stroboskopického efektu (flicker efektu). V navazujících řízeních EIA proto musí být zpracováno plné hodnocení zdravotních rizik (HRA – Health Risk Assessment) a detailní akustické posouzení, které prokáže, že provozem větrných elektráren nedojde k nepříznivému ovlivnění zdraví a kvality života dětí umístěných v zařízení. Návrh řešení: Požaduji vypuštění akcelerační oblasti AOV48 – Chrbonín a souvisejícího územního opatření z návrhu Změny č. 2 Územního rozvojového plánu ČR.<br><br>**PŘIPOMÍNKY K AKCELERAČNÍ OBLASTI AOV49 – KŘEČ**<br><br>23. Nesprávný skutkový stav – vodní zdroje a hydrogeologické poměry<br>Dokumentace SEA nesprávně tvrdí, že se v území nenacházejí ochranná pásma vodních zdrojů, a z toho dovozuje zanedbatelné vlivy na vody. Současně však věcně nezohledňuje obecní a individuální studny v lokalitách Křeč, Kozmice – Za Petrovým, Černovice – V Padělkách, Vlčeves – Liščy a Svatá Anna, které slouží k zásobování obyvatel pitnou vodou. Dále návrh ignoruje toky, povrchové vody a prameniště v AOV. Nejsou dostatečně stanoveny limity zakládání VTE. Je ignorován vliv výstavby a trvání základů VTE na podzemní vody a místní horninové prostředí. Návrh je v rozporu s § 3 zákona č. 500/2004 Sb., správní řád, a se zákonem č. 254/2001 Sb., vodní zákon. Návrh řešení: Požadují vypuštění akcelerační oblasti AOV49 – Křeč a souvisejícího územního opatření z návrhu Změny č. 2 Územního rozvojového plánu ČR.<br>24. Rozpor s ochranou zemědělského půdního fondu (ZPF)<br>Zemědělský půdní fond tvoří přibližně 78 % území AOV49. Dokumentace připouští zábor půd I. třídy ochrany v rozsahu 2,45 ha a II. třídy ochrany v rozsahu 0,27 ha, přesto vliv označuje pouze za „mírně negativní". Návrh bagatelizuje rozsah výstavby VTE a její dopady, neřeší nebezpečí eroze půd, a nedostatečně hodnotí možnost poškození meliorací včetně nezjištění jejich rozsahu. Návrh je v rozporu se zákonem č. 334/1992 Sb., o ochraně zemědělského půdního fondu, který stanoví zvýšenou ochranu nejbonitnějších půd. Návrh řešení: Požadují vypuštění akcelerační oblasti AOV49 – Křeč a souvisejícího územního opatření z návrhu Změny č. 2 Územního rozvojového plánu ČR.<br>25. Rozpor s ochranou lesa (PUPFL)<br>Pozemky určené k plnění funkcí lesa (PUPFL) tvoří přibližně 22 % území AOV49. Dokumentace značně podceňuje, resp. ignoruje a nehodnotí rozsah zásahů spojených s výstavbou VTE a to přístupových komunikací, manipulačních ploch a související nutnou likvidaci a fragmentaci lesních porostů a jejich vliv na migrační prostupnost živočichů. Návrh je v rozporu se zákonem č. 289/1995 Sb., lesní zákon, a neprokazuje existenci převažujícího veřejného zájmu. Návrh řešení: Požaduji vypuštění akcelerační oblasti AOV49 – Křeč a souvisejícího územního opatření z návrhu Změny č. 2 Územního rozvojového plánu ČR.<br>26. Nedostatečná ochrana přírody a biodiverzity<br>SEA sama uvádí výskyt citlivých druhů ptáků a netopýrů, například krkavce velkého, motáka pochopa, čápa černého či netopýra rezavého. Biologické hodnocení neobsahuje vliv na hnízdiště orla mořského ve Mlýnech. Nebyly však dostatečně vyhodnoceny migrační trasy ani vazby na EVL Chýnovská jeskyně (CZ0314634) v rámci Natura 2000. V blízkém okolí AOV se nachází řada chráněných oblastí, které dokumentace nezmiňuje, dále cenných mokřadů a prameniš'. Územím prochází migrační koridory zvláště chráněných druhů velkých savců a lokální biokoridory a biocentra, viz územní plán obce. Dokumentace zcela podceňuje dopady výstavby na tuto skutečnost. SEA a UO stanoví zcela nedostatečná opatření na ochranu netopýrů a ptáků. Výstavba všech UO připouštěných VTE povede k naprosté devastaci celého území obledně dopravy obrovských dílů stavby, betonu, vybudování dostatečných přístupových komunikací. V oblasti nebyl vyhotoven ornitologický výzkum. Zásadním způsobem budou narušeny migrační koridory velkých savců a lokální biokoridory a biocentra. Vyskytují se chráněné druhy rostlin a živočichů neuvedené v SEA. Není dostatečná ochrana mokřadů (v UO bez ochranného pásma). V SEA je nedostatečně zjištěn rozsah mimolesní zeleně a je stanovena jeho nedostatečná ochrana. Provedeno vadné vyhodnocení vlivu na klima ze strany výstavby a provozu VTE. Návrh je v rozporu se zákonem č. 114/1992 Sb., o ochraně přírody a krajiny, s § 45i těhož zákona a s dohodou EUROBATS. Návrh řešení: Požaduji vyhotovení celoročního ornitologického a chiropterologického průzkumu v rozsahu odpovídajícím metodikám Agentury ochrany přírody a krajiny ČR a doporučením dohody EUROBATS, a to minimálně po dobu jednoho celého biologického cyklu. Současně požaduji doplnění biologického hodnocení o výskyt a migrační trasy zvláště chráněných druhů, zejména orla mořského a čápa černého, včetně vyhodnocení hnízdních, potravních a migračních vazeb v širším území. Dále požadují úplné posouzení vlivů na EVL Chýnovské jeskyně (CZ0314634) a soustavu Natura 2000, včetně kumulativních vlivů více akceleračních oblastí a vyhodnocení rizik mortality ptáků a netopýrů. Pro případ, že uvedené vlivy na biodiverzitu a zvláště chráněné druhy nebudou spolehlivě vyloučeny, požadují vypuštění akcelerační oblasti AOV49 – Křeč a souvisejícího územního opatření z návrhu Změny č. 2 Územního rozvojového plánu ČR.<br>27. Nepřiměřené zásahy do krajinného rázu<br>Dokumentace sama připouští, že VTE budou novými dominantami viditelnými na velké vzdálenosti a mohou narušit pohledové osy na kostel sv. Jakuba Většího ve Křeči, hrad Choustník či historickou krajinu Sudkova Dolu. Současně nejsou dostatečně vyhodnoceny dopady na poutní místo Svatá Anna ani na tzv. Černovické vyhlídky. Obec Křeč je obklíčena z více stran v odstupové vzdálenosti 500 m. Dokumentace nehodnotí kumulovaný vliv všech 4 AOV47-50, chybí vizualizace dálkových pohledů a konkrétní hodnocení dopadů na kulturní a duchovní hodnoty území. Omezení výšky VTE na 250m a prezentace tohoto omezení jako zmírňujícího opatření dle SEA a UO, přičemž právě tato výška je základní příčinou zničení místního krajinného rázu, je absurdní. Návrh je v rozporu s § 12 zákona č. 114/1992 Sb., o ochraně přírody a krajiny. | |

| | | | | | | |
|---|---|---|---|---|---|---|
| | | | | | Návrh řešení: Požaduji doplnění podrobného hodnocení krajinného rázu, dálkových pohledů a kumulativních vizuálních dopadů větrných elektráren v širším území, zejména ve vztahu ke kostelu sv. Jakuba Většího ve Křečí, hradu Choustník, historické krajině Sudkova Dolu, poutnímu místu Svatá Anna a tzv. Černovickým vyhlídkám. Současně požaduji zpracování realistických vizualizací z obcí, významných vyhlídkových míst, kulturních památek a krajinných horizontů, včetně vyhodnocení souběhu akceleračních oblastí AOV47–AOV50 a jejich společného vlivu na charakter historické kulturní krajiny. Dále požaduji doplnění posouzení vlivů na pohledové osy, krajinné dominanty a dálkové horizonty podle § 12 zákona č. 114/1992 Sb., o ochraně přírody a krajiny. Pro případ, že významné negativní dopady na krajinný ráz a kulturně-historické hodnoty území nebudou spolehlivě vyloučeny, požaduji vypuštění akcelerační oblasti AOV49 – Křeč a souvisejícího územního opatření z návrhu Změny č. 2 Územního rozvojového plánu ČR.<br><br>**PŘIPOMÍNKY K AKCELERAČNÍ OBLASTI AOV50 – OBRATAŇ**<br><br>28. Nesprávný skutkový stav – vodní zdroje a hydrogeologické poměry<br>Dokumentace SEA nesprávně uvádí, že se v území nenacházejí ochranná pásma vodních zdrojů, přestože v území existují ochranná pásma evidenčních čísel 00200410 – Obrataň podzemní zdroj a 00206610 – Obrataň podzemní zdroj. Současně nejsou zohledněny studny obce Pořín v lokalitě Pinach ani závislost obyvatel okolních obcí na individuálních studních. Dále návrh ignoruje toky, povrchové vody a prameniště v AOV. Nejsou dostatečně stanoveny limity zakládání VTE. Je ignorován vliv výstavby a trvání základů VTE na podzemní vody a místní horninové prostředí. Návrh je v rozporu s § 3 zákona č. 500/2004 Sb., správní řád, a se zákonem č. 254/2001 Sb., vodní zákon. Návrh řešení: Požaduji vypuštění akceleračních oblastí AOV50 – Obrataň a souvisejícího územního opatření z návrhu Změny č. 2 Územního rozvojového plánu ČR.<br>29. Rozpor s ochranou zemědělského půdního fondu (ZPF)<br>Zemědělský půdní food tvoří přibližně 63,43 % území AOV50. Dokumentace připouští zábor půd I. třídy ochrany v rozsahu 1,38 ha a II. třídy ochrany v rozsahu 0,07 ha, přesto vliv označuje pouze za „mírně negativní". Návrh bagatelizuje rozsah výstavby VTE a její dopady, neřeší nebezpečí eroze půd, a nedostatečně hodnotí možnost polkození meliorací včetně nezjištění jejich rozsahu. Návrh je v rozporu se zákonem č. 334/1992 Sb., o ochraně zemědělského půdního fondu, který stanoví zvýšenou ochranu nejbonitnějších půd. Návrh řešení: Požaduji vypuštění akcelerační oblasti AOV50 – Obrataň a souvisejícího územního opatření z návrhu Změny č. 2 Územního rozvojového plánu ČR.<br>30. Rozpor s ochranou lesa (PUPFL)<br>Pozemky určené k plnění funkci lesa (PUPFL) tvoří přibližně 35,29 % území AOV50. Dokumentace značně podceňuje, resp. ignoruje a nebodnotí rozsah zásahů spojených s výstavbou VTE a to přístupových komunikací, manipulačních ploch a související nutnou likvidaci a fragmentaci lesních porostů a jejich vliv na migrační prostupnost živočichů. Návrh je v rozporu se zákonem č. 289/1995 Sb., lesní zákon, a nepreukazuje existenci převažujícího veřejného zájmu. Návrh řešení: Požadují vypuštění akcelerační oblasti AOV50 – Obrataň a souvisejícího územního opatření z návrhu Změny č. 2 Územního rozvojového plánu ČR.<br>31. Nedostatečná ochrana přírody a biodiverzity<br>SEA sama uvádí výskyt citlivých druhů ptáků a netopýrů, například luňáka červeného, motáka pilicha, krkavce velkého a netopýra rezavého. Nebyly však dostatečně vyhodnoceny migrační trasy, nadregionální biokoridor Čunkovský potok – Pařezitý, Roštejn ani vazby na EVL Chýnovská jeskyně (CZ0314634) v rámci Natura 2000. V blízkém okolí AOV se nachází řada chráněných oblastí, které dokumentace nezmiňuje, dále cenných mokřadů a prameniště. Územím prochází migrační koridory zvláště chráněných druhů velkých savců a lokální biokoridory a biocentra, viz územní plán obce. Dokumentace zcela podceňuje dopady výstavby na tuto skutečnost. SEA a UO stanoví zcela nedostatečná opatření na ochranu netopýrů a ptáků. Výstavba všech UO připouštěných VTE povede k naprosté devastaci celého území ohledně dopravy obrovských dílů stavby, betonu, vybudování dostatečných přístupových komunikací. V oblasti nebyl vyhotoven ornitologický výzkum. Zásadním způsobem budou narušeny migrační koridory velkých savců a lokální biokoridory a biocentra. Vyskytují se chráněné druhy rostlin a živočichů neuvedené v SEA. Není dostatečná ochrana mokřadů (v UO bez ochranného pásma ). V SEA je nedostatečně zjištěn rozsah mimolesní zeleně a je stanovena jeho nedostatečná ochrana. Provedeno vadné vyhodnocení vlivu na klima ze strany výstavby a provozu. Návrh je v rozporu se zákonem č. 114/1992 Sb., o ochraně přírody a krajiny, s § 45i téhož zákona a s dohodou EUROBATS. Návrh řešení: Navrhuji vyhotovení celoročního ornitologického a chiropterologického průzkumu v rozsahu odpovídajícím metodikám Agentury ochrany přírody a krajiny ČR a doporučením dohody EUROBATS, a to minimálně po dobu jednoho celého biologického cyklu. Dále navrhuji doplnění biologického hodnocení o podrobné vyhodnocení migračních tras ptáků a netopýrů, včetně posouzení funkčnosti nadregionálního biokoridoru Čunkovský potok – Pařezitý – Roštejn a kumulativních vlivů více akceleračních oblastí v širším území. Současně navrhuji úplné posouzení vlivů na EVL Chýnovská jeskyně (CZ0314634) a soustavu Natura 2000 podle § 45i zákona č. 114/1992 Sb., o ochraně přírody a krajiny, včetně vyhodnocení rizik mortality ptáků a netopýrů. Pro případ, že významné negativní vlivy na biodiverzitu, migrační prostupnost krajiny a zvláště chráněné druhy nebudou spolehlivě vyloučeny, navrhuji vypuštění akcelerační oblasti AOV50 – Obrataň a souvisejícího územního opatření z návrhu Změny č. 2 Územního rozvojového plánu ČR.<br>32. Nepřiměřené zásahy do krajinného rázu<br>Dokumentace sama připouští, že VTE budou novými dominantami viditelnými na velké vzdálenosti a mohou narušit pohledové vazby na hrad Kámen, hrad Choustník, hrad Šelmberk a tvrz Sudkův Důl. Současně nejsou dostatečně vyhodnoceny dopady na krajinné oblasti Pacovsko a Táborsko-Soběslavsko ani na pohledové horizonty Josafatského údolí. Dokumentace nehodnotí kumulovaný vliv všech 4 AOV47-50, chybí vizualizace dálkových pohledů a konkrétní hodnocení dopadů na kulturní a duchovní hodnoty území. Omezení výšky VTE na 250m a prezentace tohoto omezení jako zmírňujícího opatření dle SEA a UO, přičemž právě tato výška je základní příčinou zničení místního krajinného rázu, je absurdní. Návrh je v rozporu s § 12 zákona č. 114/1992 Sb., o ochraně přírody a krajiny. Návrh řešení: Navrhuji doplnění podrobného hodnocení krajinného rázu, dálkových pohledů a kumulativních vizuálních dopadů větrných elektráren v širším území, zejména ve vztahu k hradu Kámen, hradu Choustník, hradu Šelmberk, tvrzi Sudkův Důl a významným krajinným horizontům Josafatského údolí. Dále navrhuji zpracování realistických vizualizací z obcí, vyhlídkových míst, kulturních památek a pohledových os, včetně vyhodnocení souběhu akceleračních oblastí AOV47–AOV50 a jejich společného vlivu na charakter historické kulturní krajiny. Současně navrhuji doplnění posouzení vlivů na krajinné oblasti Pacovsko a Táborsko-Soběslavsko podle § 12 zákona č. 114/1992 Sb., o ochraně přírody a krajiny, včetně vyhodnocení dopadů na dálkové pohledy a krajinné dominanty. Pro případ, že významné negativní dopady na krajinný ráz a kulturně-historické hodnoty území nebudou spolehlivě vyloučeny, navrhuji vypuštění akcelerační oblasti AOV50 – Obrataň a souvisejícího územního opatření z návrhu Změny č. 2 Územního rozvojového plánu ČR.<br><br>**PŘIPOMÍNKY K AKCELERAČNÍM OBLASTEM AOV47 + AOV48 + AOV49 + AOV50**<br><br>33–36. Absence kumulativních a synergických vlivů<br>Dokumentace nehodnotí souběžné působení akceleračních oblastí AOV47, AOV48, AOV49 a AOV50, přestože společně vytvářejí souvislý pás větrných elektráren v krajině. Chybí vyhodnocení souběhu hluku, světelného znečištění, překážkového letového značení, fragmentace (devastace) lesů a krajiny a souběhu s koridorem vedení V406/407 Kočín–Mírovka. Návrh je v rozporu se zák. č. 100/2001 Sb., o posuzování vlivů na životní prostředí ( zejména s § 10g ), a se směrnicí 2001/42/ES. Dále chybí vyhodnocení zablokování územního rozvoje obcí a jejich obklíčení plánovanou výstavbou. Návrh řešení: Požaduji doplnění plného kumulativního a synergického posouzení všech akceleračních oblastí | |

| | | | | | | |
|---|---|---|---|---|---|---|
| | | | | | AOV47–AOV50 včetně souběhu s koridorem V406/407 Kočín–Mírovka, případně vypuštění všech akceleračních oblastí AOV47–AOV50 a souvisejících územních opatření z návrhu Změny č. 2 Územního rozvojového plánu ČR.<br>37–40. Rizika pro bezpečnost, letectví a IZS<br>V území se nachází jev ÚAP 119 – Zájmové území Ministerstva obrany, který podmiňuje umisťování vysokých staveb dalším posouzením. UO neobsahuje vyhodnocení vlivu na letecký provoz. Dokumentace současně nehodnotí dopady souvislého pásu VTE na zásahy vrtulníků integrovaného záchranného systému v lesním území. Nalézá se zde pásmo nízkého přeletu TSA 27 a to v bezprostřední blízkosti, v k.ú. Chválkov u Knl.. dokonce v přímém dotyku. Postup je v rozporu se zákonem č. 49/1997 Sb., o civilním letectví, a se zákonem č. 239/2000 Sb., o integrovaném záchranném systému. Návrh řešení: Požaduji doplnění odborného posouzení vlivů akcelerační oblasti na bezpečnost leteckého provozu, obranu státu a fungování integrovaného záchranného systému, zejména s ohledem na jev ÚAP 119 – Zájmové území Ministerstva obrany. Dále navrhuji vyhodnocení dopadů souvislého pásu větrných elektráren na zásahy vrtulníků integrovaného záchranného systému, letecké hašení lesních požárů, zdravotnickou záchrannou službu a další složky IZS v lesním území. Současně navrhuji doplnění závazných stanovisek Ministerstva obrany, Úřadu pro civilní letectví, Řízení letového provozu ČR a složek IZS k umístění větrných elektráren v dotčeném území. Pro případ, že uvedené vlivy nebudou spolehlivě vyloučeny, požaduji vypuštění všech akceleračních oblastí AOV47–AOV50 a souvisejících územních opatření z návrhu Změny č. 2 Územního rozvojového plánu ČR.<br>41–44. Nesouhlas obcí a veřejnosti<br>Dotčené obce přijaly nesouhlasná usnesení s vymezením akceleračních oblastí. Současně proběhlo referendum ve městě Černovice, které vyjádřilo nesouhlas občanů s výstavbou VTE. V obci Radenín byla podána petice proti vymezení AOV podepsaná 251 občany. Současně byla podána petice na Jihočeský kraj a Kraj Vysočinu za všechny čtyři akcelerační oblasti AOV47–AOV50 s přibližně 3.500 podpisy, což potvrzuje zásadní nesouhlas veřejnosti i samospráv, lze shrnout, že minimálně 2/3 trvale hlášených obyvatel celé oblasti jsou proti zřízení AOV47 plus uživatelé a vlastníci nemovitostí v území. Tvorba návrhu proběhla bez účasti obcí a veřejnosti, lhůta poskytnutá k připomínkám je zcela neadekvátní. Návrh je tak v rozporu s principem samosprávy a požadavky Aarhuské úmluvy. Návrh řešení: Požaduji respektování principu samosprávy a vypuštění akceleračních oblastí AOV47–AOV50 a souvisejících územních opatření z návrhu Změny č. 2 Územního rozvojového plánu ČR.<br>**PŘIPOMÍNKY K AKCELERAČNÍM OBLASTEM AOV24 + AOV47 + AOV48 + AOV49 + AOV50**<br>45–49. Nepřezkoumatelnost návrhu<br>Návrh pracuje pouze s modelovými předpokladem umístění větrných elektráren bez konkrétního rozmístění staveb a související infrastruktury. Bez znalosti konkrétní polohy nelze objektivně vyhodnotit hluk, dopady na veřejné zdraví, krajinný ráz ani dopady na obyvatele. Vyhodnocení vlivu SEA je proto naprosto formální. Návrh je proto nepřezkoumatelný podle § 172 zákona č. 500/2004 Sb., správní řád. Návrh řešení: Požaduji doplnění variant a modelů rozmístění větrných elektráren, přístupových komunikací a souvisejíci infrastruktury, případně vypuštění všech akceleračních oblastí AOV24 + AOV47 + AOV48 + AOV49 + AOV50 a souvisejících územních opatření z návrhu Změny č. 2 Územního rozvojového plánu ČR.<br>50–54. Nepřípustné odkládání posouzení vlivů<br>Klíčové vlivy na veřejné zdraví, hluk, vibrace, flicker efekt, ptáky a netopýry nejsou posouzeny nyní, ale až v budoucích navazujících řízeních nebo v monitoringu po realizaci záměru. Tím dochází k přenesení podstatných otázek mimo fázi SEA, kdy již nebude možné ovlivnit samotné vymezení území. Postup je v rozporu se zásadou prevence a se zákonem č. 100/2001 Sb. Návrh řešení: Požaduji doplnění posouzení vlivů již ve fázi SEA, zejména v oblasti veřejného zdraví, hluku, flicker efektu a vlivů na biodiverzitu. Případně vypuštění všech akceleračních oblastí AOV24 + AOV47 + AOV48 + AOV49 + AOV50 a souvisejících územních opatření z návrhu Změny č. 2 Územního rozvojového plánu ČR.<br>55–59. Nedostatečné posouzení vlivů na veřejné zdraví<br>Dokumentace neobsahuje konkrétní akustickou studii ani posouzení infrazvuku, amplitudové modulace a stroboskopického efektu. Současně připouští obytnou nebo rekreační zástavbu ve vzdálenostech okolo 500 m od hranic AOV, přičemž ve velmi mnoha případech se zejména obytné nebo rekreační objekty nacházejí přímo na hranici akceleračních oblastí nebo ve vzdálenostech kratších než 500 m. Dokumentace současně nehodnotí kumulativní zdravotní dopady souběhu více akceleračních oblastí AOV47–AOV50 na obyvatele dotčených obcí. Návrh je v rozporu se zákonem č. 258/2000 Sb., o ochraně veřejného zdraví, a s nařízením vlády č. 272/2011 Sb. Návrh řešení: Požaduji zpracování plného hodnocení zdravotních rizik (HRA), detailní akustické studie a posouzení infrazvuku, vibrací, amplitudové modulace a flicker efektu. Současně požaduji stanovení minimální odstupové vzdálenosti větrných elektráren od zastavitelného území, obytné a rekreační zástavby v rozsahu nejméně šestinásobku celkové výšky větrné elektrárny (6× výška VTE), nejméně však vždy 1km, a to s ohledem na princip předběžné opatrnosti a ochranu veřejného zdraví. Pro případ, že uvedená odstupová vzdálenost nebude stanovena, požaduji vypuštění všech akceleračních oblastí AOV24 + AOV47 + AOV48 + AOV49 + AOV50 a souvisejících územních opatření z návrhu Změny č. 2 Územního rozvojového plánu ČR.<br>60–64. Nedostatečné odůvodnění výběru lokality<br>Dokumentace vůbec nevysvětluje, proč byla zvolena právě krajina s velmi vysokým podílem lesa, kvalitní zemědělské půdy a kulturních, přírodních a zejména krajinných hodnot a vůbec dané území, co bylo (objektivně a konkrétně specifikováno) vlastně podkladem a důvodem pro volbu dané lokality. Současně nejsou porovnány méně konfliktní varianty ani brownfieldy, přestože samotný ÚRP ČR deklaruje preferenci narušených území. Postup je v rozporu s principem minimalizace dopadů a s § 172 správního řádu. Návrh řešení: Požaduji vypuštění všech akceleračních oblastí AOV24 + AOV47 + AOV48 + AOV49 + AOV50 a souvisejících územních opatření z návrhu Změny č. 2 Územního rozvojového plánu ČR.<br>65–69. Dopady na majetek a infrastrukturu<br>SEA nesprávně hodnotí vlivy na hmotné statky jako nulové, přestože lze očekávat zatížení místních komunikací, pokles hodnoty nemovitostí a zásahy do obecní infrastruktury. Pozemky a budovy v okolí VTE budou zcela znehodnoceny, když hlavní devizou jejich tržní hodnoty je právě zdejší naprostý klid a zachovalá krajina. V území se nachází i vodohospodářská infrastruktura, včetně vodojemů a vrtů, jejichž ochrana nebyla posouzena. Dokumentace ignoruje FVE (např. v části obce Mnich Chválkov v bezprostřední blízkosti hranice AOV47). Místní a krajské komunikace nejsou uzpůsobeny na nezbytný rozsah plánované výstavby. Dochází tak k nepřiměřenému zásahu do vlastnických práv podle čl. 11 Listiny základních práv a svobod. Návrh řešení: Navrhuji doplnění podrobného posouzení dopadů větrných elektráren na hmotné statky, místní komunikace, technickou a vodohospodářskou infrastrukturu, včetně vodojemů, vodovodních řadů a dalších zařízení sloužících k zásobování obyvatel pitnou vodou. Dále navrhuji vyhodnocení dopadů přepravy nadrozměrných komponent na stav silnic nižších tříd, mostů a obecních komunikací, včetně návrhu konkrétních opatření k ochraně infrastruktury a majetku obcí. Současně navrhuji doplnění posouzení vlivů na hodnotu nemovitostí, kvalitu bydlení a výkon vlastnických práv obyvatel dotčeného území podle čl. 11 Listiny základních práv a svobod. Pro případ, že významné negativní dopady na majetek, infrastrukturu a vlastnická práva nebudou spolehlivě vyloučeny, navrhuji vypuštění všech akceleračních oblastí AOV24 + AOV47 + AOV48 + AOV49 + AOV50 a souvisejících územních opatření z návrhu Změny č. 2 Územního rozvojového plánu ČR.<br>70–74. Rozpor s principem minimalizace dopadů a veřejným zájmem, rozpor s ústavním pořádkem<br>Akcelerační oblasti mají být podle odůvodnění URP ČR vymezovány v územích s nízkým konfliktním potenciálem. AOV24 + AOV47 + AOV48 + AOV49 + AOV50 vykazují vysoce konfliktní střety s ochranou vod, lesa, ZPF, biodiverzity, krajinného rázu i veřejného zdraví. Návrh proto neprokazuje proporcionalitu zásahu ani převahu veřejného zájmu nad negativními dopady. Nadto veřejný zájem na stavbě VTE a navíc | |

| Poř. č. | Připomínkové místo | Číslo jednací | Článek | AO | Připomínka | Vyhodnocení |
|---|---|---|---|---|---|---|
| | | | | | takovýmto způsobem není nikde výslovně definován. AOV a UO neodůvodněně zvýhodňují jednu skupinu subjektů před jinými konkrétně investory VTE před občany a obyvateli zasažených obcí a vlastníky nemovitostí, což je v rozporu zejména s čl. 3 odst.1, čl. 4 odst. 3,4, čl. 7, čl. 8, čl. 101 odst.1. Ústavy ČR. Návrh řešení: Požadují doplnění řádného vyhodnocení proporcionality zásahu do území a prokázání převahy veřejného zájmu nad negativními dopady na životní prostředí, krajinu, veřejné zdraví a majetková práva obyvatel. Současně požadují doplnění variantního posouzení méně konfliktních lokalit, včetně brownfieldů a území s nižším střetem s ochranou vod, lesa, zemědělského půdního fondu, biodiverzity a krajinného rázu. Dále požadují přepracování návrhu tak, aby akcelerační oblasti byly vymezovány pouze v územích s prokazatelně nízkým konfliktním potenciálem v souladu s odůvodněním ÚRP ČR a principem minimalizace dopadů. Pro případ, že proporcionalita zásahu a převaha veřejného zájmu nebudou spolehlivě prokázány, požadují vypuštění všech akceleračních oblastí AOV24 + AOV47 + AOV48 + AOV49 + AOV50 a souvisejících územních opatření z návrhu Změny č. 2 Územního rozvojového plánu ČR.<br>75–79. Nedostatečnost zmírňujících opatření<br>Stanovená opatření jsou převážně obecná, formální a deklaratorní, například omezení výšky VTE na 200 nebo 250 m, a zejména odporující zjištěním v rámci SEA. Dokumentace neobsahuje konkrétní opatření pro ochranu obyvatelstva před hlukem, dalšími výše uvedenými fyzikálními jevy, světelným znečištěním nebo pro zachování migrační prostupnosti krajiny. Závěr o dostatečnosti opatření je proto nepodložený a v rozporu se zákonem č. 100/2001 Sb. Návrh řešení: Navrhují doplnění konkrétních a závazných zmírňujících opatření pro ochranu obyvatelstva před hlukem, infrazvukem, amplitudovou modulací, vibracemi, stroboskopickým efektem a světelným znečištěním. Dále navrhují doplnění opatření pro zachování migrační prostupnosti krajiny, ochranu ptáků a netopýrů a omezení kumulativních dopadů více akceleračních oblastí v širším území. Současně navrhují stanovení jasných podmínek pro monitoring, kontrolu a vyhodnocování dopadů nezávislými odbornými institucemi, nikoliv pouze provozovateli větrných elektráren. Dále navrhují stanovení minimální odstupové vzdálenosti větrných elektráren od obytné a rekreační zástavby v rozsahu nejméně šestinásobku celkové výšky větrné elektrárny (6× výška VTE), nejméně však vždy 1km. Pro případ, že účinná a konkrétní zmírňující opatření nebudou doplněna a jejich funkčnost spolehlivě prokázána, navrhují vypuštění všech akceleračních oblastí AOV24 + AOV47 + AOV48 + AOV49 + AOV50 a souvisejících územních opatření z návrhu Změny č. 2 Územního rozvojového plánu ČR.<br>80–84. Vnitřní rozpory a nedostatečný monitoring<br>SEA současně tvrdí, že kumulativní vlivy nebyly zjištěny, ale zároveň připouští jejich existenci při souběhu více AOV. Monitoring je nepřípustně navržen až po realizaci záměru a převážně v režii provozovatelů. Dokumentace je proto vnitřně rozporná a nepřezkoumatelná. Návrh řešení: Navrhují doplnění nezávislého a transparentního systému monitoringu, který bude prováděn již před realizací záměru a následně i v průběhu provozu větrných elektráren. Dále navrhují, aby monitoring nebyl zajišťován pouze provozovateli větrných elektráren, ale také nezávislými odbornými institucemi a orgány ochrany přírody, veřejného zdraví a životního prostředí. Současně navrhují doplnění konkrétních metodik, rozsahu a kontrolních mechanismů monitoringu hluku, infrazvuku, mortality ptáků a netopýrů, migračních tras, krajinného rázu a kumulativních vlivů. Pro případ, že nebude zajištěn nezávislý, odborný a přezkoumatelný monitoring vlivů záměru, navrhují vypuštění všech akceleračních oblastí AOV24 + AOV47 + AOV48 + AOV49 + AOV50 a souvisejících územních opatření z návrhu Změny č. 2 Územního rozvojového plánu ČR.<br>85–89. Absence variantního řešení<br>Dokumentace neposuzuje alternativní lokality ani modely a varianty rozmístění, počtu či výšky VTE. Není prokázáno, že navržená varianta představuje řešení s nejmenšími dopady na životní prostředí a obyvatele. Není ani tvrzen a prokazován veřejný zájem zřízení AOV. Postup je v rozporu se směrnicí 2001/42/ES a zákonem č. 100/2001 Sb. Návrh řešení: Navrhují doplnění variantního posouzení akceleračních oblastí, včetně alternativních lokalit, jiného rozmístění větrných elektráren, nižšího počtu staveb a variant s menší výškou větrných elektráren. Dále navrhují vyhodnocení méně konfliktních řešení, zejména využití brownfieldů, narušených území a lokalit s nižším střetem s ochranou přírody, krajinného rázu, veřejného zdraví a obytné zástavby. Současně navrhují doplnění srovnávací analýzy jednotlivých variant z hlediska dopadů na životní prostředí, veřejné zdraví, biodiverzitu, krajinný ráz a majetková práva obyvatel. Pro případ, že nebude prokázáno, že navržená varianta představuje řešení s nejmenšími dopady na životní prostředí a obyvatele, navrhují vypuštění všech akceleračních oblastí AOV24 + AOV47 + AOV48 + AOV49 + AOV50 a souvisejících územních opatření z návrhu Změny č. 2 Územního rozvojového plánu ČR.<br>90–94. Nepřiměřenost zásahu do území<br>Navržené řešení představuje brutální zásah do charakteru krajiny, kvality života obyvatel i majetkových práv a narušení jejich legitimního očekávání, že tyto hodnoty budou zachovány. Nebylo prokázáno (dokumentace se tím ani nezabývá), že negativní dopady nelze dosáhnout jiným, méně konfliktním řešením. Návrh tak nesplňuje princip proporcionality vyžadovaný správním právem i judikaturou správních soudů. Návrh řešení: Navrhují doplnění řádného posouzení proporcionality zásahu do území, včetně vyhodnocení dopadů na krajinný ráz, kvalitu života obyvatel, veřejné zdraví, majetková práva a charakter venkovského prostředí. Dále navrhují prokázání, že sledovaného veřejného zájmu nelze dosáhnout jiným, méně konfliktním řešením s nižšími dopady na obyvatele a životní prostředí. Současně navrhují doplnění variantního řešení a vyhodnocení méně zatěžujících alternativ v souladu s principem proporcionality a minimalizace zásahů do práv obyvatel. Pro případ, že proporcionalita zásahu a nezbytnost navrženého řešení nebudou spolehlivě prokázány, navrhují vypuštění všech akceleračních oblastí AOV24 + AOV47 + AOV48 + AOV49 + AOV50 a souvisejících územních opatření z návrhu Změny č. 2 Územního rozvojového plánu ČR.<br>95–99. Riziko lesních požárů a omezení možností hašení<br>AOV24 + AOV47 + AOV48 + AOV49 + AOV50 se z významné části nacházejí v lesních porostech nebo v jejich bezprostřední blízkosti. Dokumentace SEA však vůbec nehodnotí riziko vzniku a šíření lesních požárů ani dopady souvislého pásu větrných elektráren na možnosti zásahu jednotek požární ochrany a integrovaného záchranného systému. Dokumentace současně nehodnotí kumulativní dopad souvislého pásu cca 88 větrných elektráren v AOV47–AOV50 na krizové řízení a požární bezpečnost krajiny. V podmínkách probíhající klimatické změny a narůstajícího rizika sucha představuje rozsáhlá industrializace lesních hřebenů významné zvýšení požárního rizika v území. Návrh je v rozporu se zásadou prevence podle § 2900 občanského zákoníku, s požadavky zákona č. 133/1985 Sb., o požární ochraně, a s požadavkem řádného vyhodnocení rizik podle zákona č. 100/2001 Sb., o posuzování vlivů na životní prostředí. Návrh řešení: Požadují doplnění podrobného posouzení požárních rizik, možností zásahu HZS a dopadů souvislého pásu větrných elektráren na letecké hašení lesních požárů, krizové řízení a evakuaci obyvatel. Současně požadují stanovisko HZS a odborné vyhodnocení dostupnosti území pro zásahovou techniku v podmínkách rozsáhlých lesních požárů. Pro případ, že uvedená rizika nebudou spolehlivě vyloučena, požadují vypuštění akceleračních oblastí AOV24 + AOV47 + AOV48 + AOV49 + AOV50 a souvisejících územních opatření z návrhu Změny č. 2 Územního rozvojového plánu ČR.<br>100. Procesní vada – neúplné zveřejnění koordinačního výkresu<br>Proces zveřejnění návrhu Změny č. 2 ÚRP vykazuje vady, neboť koordinační výkres nebyl zveřejněn v úplné podobě a chybí zde údaje k identifikaci katastrálních parcel k přesnému určení hranice AOV. Ve zveřejněné dokumentaci absentovaly záměry FVE, přestože představují významnou součást navrhovaného využití území a mají zásadní význam pro posouzení kumulativních a synergických vlivů. Veřejnosti tak nebyla umožněna řádná orientace v návrhu ani efektivní uplatnění připomínek, čímž mohlo dojít ke zkrácení procesních práv veřejnosti. Návrh řešení: Požadujeme vypořádání této procesní vady v souladu se zásadou ochrany práv veřejnosti a transparentnosti procesu pořizování opatření obecné povahy. | |

| | | | | | | |
|---|---|---|---|---|---|---|
| | | | | | Průšová Markéta | |

| | | | | | | |
|---|---|---|---|---|---|---|
| | | | | | III. NÁZEV ZÁMĚRU<br><br>Akcelerační oblasti na území Jihočeského kraje (okresy Jindřichův Hradec a Tábor) a Kraje Vysočina (okres Pelhřimov): AOV24 – Lodhéřov, AOV47 – Bukovec, AOV48 – Chrbonín, AOV49 – Křeč a AOV50 – Obrataň.<br><br>IV. DOTČENÉ ÚZEMÍ<br><br>AOV24 – Lodhéřov<br>Rozloha plochy 3,9 km2, max. výkon 42 MW, max. počet věží 12, max. výška věží 200 m.<br>Katastrální území: Lodhéřov, Studnice u Lodhéřova a Velký Ratmírov.<br>AOV47 – Bukovec<br>Rozloha plochy 11,8 km2, max. výkon 115,5 MW, max. počet věží 33, max. výška věží 250 m.<br>Katastrální území: Březina u Deštné, Bořetín, Dobešov u Černovic, Drunče, Hojovice, Chválkov u Kamenice nad Lipou, Psárov, Třiklasovice a Vlkosovice.<br>AOV48 – Chrbonín<br>Rozloha plochy 4,9 km2, max. výkon 45,5 MW, max. počet věží 13 VTE, max. výška věží 250 m.<br>Katastrální území: Hroby, Chrbonín, Kozmice u Chýnova, Mlýny u Choustníku, Radenín a Vlčeves.<br>AOV49 – Křeč<br>Rozloha plochy 8,4 km2, max. výkon 84 MW, max. počet věží 24, max. výška věží 200 m.<br>Katastrální území: Bezděčín u Obrataně, Černovice u Tábora, Kozmice u Chýnova, Křeč, Nové Dvory u Pořína, Střítež u Černovic a Sudkův Důl.<br>AOV50 – Obrataň<br>Rozloha plochy 6,5 km2, max. výkon 63 MW, max. počet věží 18, max. výška věží 250 m.<br>Katastrální území: Bezděčín u Obrataně, Hrobská Zahrádka, Nové Dvory u Pořína, Obrataň, Pořín a Prasetín.<br><br>V. STANOVISKO<br><br>**S návrhem Územního opatření k AOV24 – Lodhéřov, AOV47 – Bukovec, AOV48 – Chrbonín, AOV49 – Křeč a AOV50 – Obrataň (UO) zásadně nesouhlasím a požaduji jejich vyřazení ze Změny č. 2 Územního rozvojového plánu ČR, případně jejich zásadní přepracování. Návrh vykazuje závažné nedostatky z hlediska zákonnosti, ochrany životního prostředí, ochrany veřejného zdraví i ochrany práv obyvatel dotčeného území.**<br><br>Návrh akceleračních oblastí AOV24 – Lodhéřov, AOV47 – Bukovec, AOV48 – Chrbonín, AOV49 – Křeč a AOV50 je v rozporu s principem předběžné opatrnosti, požadavky na ochranu veřejného zdraví, ochranu přírody a krajiny, ochranu vodních zdrojů i se zásadou proporcionality zásahu do území. Současně nebyly dostatečně vyhodnoceny kumulativní a synergické vlivy souběhu | |

| | | | | | | |
|---|---|---|---|---|---|---|
| | | | | | akceleračních oblastí AOV47 – Bukovec, AOV48 – Chrbonín, AOV49 – Křeč a AOV50 – Obrataň a zamýšlené stavby větrných elektráren (VTE) při naplnění stanovených limitů (zejména výška a množství).<br><br>Dokumentace SEA (SEA) a UO v předložené podobě není dostatečně odůvodněná, neobsahuje konkrétní odborné podklady a v řadě oblastí odkládá podstatné posouzení vlivů až do budoucích navazujících řízení. Návrh je proto nepřezkoumatelný a v rozporu s právními předpisy České republiky i Evropské unie. Současně může mít závažné dopady na krajinný ráz, biodiverzitu, vodní poměry, kulturně-historické hodnoty území i kvalitu života obyvatel.<br><br>Požaduji proto především vypuštění akceleračních oblastí AOV24 – Lodhéřov, AOV47 – Bukovec, AOV48 – Chrbonín, AOV49 – Křeč a AOV50 – Obrataň a souvisejícího územního opatření z návrhu Změny č. 2 Územního rozvojového plánu ČR. Pro případ, že tomuto požadavku nebude vyhověno, požaduji zásadní přepracování návrhu, zejména doplnění plného vyhodnocení kumulativních vlivů, ochrany veřejného zdraví, ochrany PUPFL, vlivů na soustavu Natura 2000, chráněné živočichy, krajinný ráz, vodní zdroje a majetková práva obyvatel. Současně žádám, aby všechny připomínky byly řádně a individuálně vypořádány v souladu se zákonem, včetně konkrétního a přezkoumatelného odůvodnění způsobu jejich vypořádání.<br><br>**VI. PŘIPOMÍNKY K AKCELERAČNÍM OBLASTEM AOV24, AOV47, AOV48, AOV49 a AOV50**<br><br>**PŘIPOMÍNKY K AKCELERAČNÍ OBLASTI AOV24 – LODHÉŘOV**<br><br>1. Nesprávně zjištěný skutkový stav – ochranná pásma vodních zdrojů, rozpor s ochranou vod<br>Dokumentace SEA nesprávně uvádí, že se v území nenacházejí ochranná pásma vodních zdrojů, přestože v území existuje ochranné pásmo evidenčního čísla 00242303 – Přehrův Žďár podzemní S1, S2. Současně není zohledněna závislost obyvatel na individuálních studních. Obec Lodhéřov a zejména místní část Studnice se dlouhodobě potýkají s nedostatkem pitné vody ve studních a s omezeným zásobováním obyvatel pitnou vodou. Dále návrh ignoruje toky, povrchové vody a prameniště v AOV. Nejsou dostatečně stanoveny limity zakládání VTE. Je ignorován vliv výstavby a trvání základů VTE na podzemní vody a místní horninové prostředí. Návrh je v rozporu s § 3 zákona č. 500/2004 Sb., správní řád, a se zákonem č. 254/2001 Sb., vodní zákon. Návrh řešení: Požaduji vypuštění akcelerační oblasti AOV24 – Lodhéřov a souvisejícího územního opatření z návrhu Změny č. 2 Územního rozvojového plánu ČR.<br>2. Rozpor s ochranou zemědělského půdního fondu (ZPF)<br>Zemědělský půdní fond tvoří přibližně 70 % území AOV24. Dokumentace připouští zábor půd I. třídy ochrany v rozsahu 0,08 ha a II. třídy ochrany v rozsahu 0,59 ha, přesto vliv označuje pouze za „mírně negativní". Návrh bagatelizuje rozsah výstavby VTE a její dopady, neřeší nebezpečí eroze půd, a nedostatečně hodnotí možnost poškození meliorací včetně nezjištění jejich rozsahu. Návrh je v rozporu se zákonem č. 334/1992 Sb., o ochraně zemědělského půdního fondu, který stanoví zvýšenou ochranu nejbonitnějších půd. Návrh řešení: Požaduji vypuštění akcelerační oblasti AOV24 – Lodhéřov a souvisejícího územního opatření z návrhu Změny č. 2 Územního rozvojového plánu ČR.<br>3. Rozpor s ochranou lesa (PUPFL)<br>Pozemky určené k plnění funkcí lesa (PUPFL) tvoří přibližně 30 % území AOV24, tedy téměř třetinu celé oblasti. Dokumentace značně podceňuje a nehodnotí rozsah zásahů spojených s výstavbou VTE a to přístupových komunikací, manipulačních ploch a nutnou související likvidací a fragmentací lesních porostů a jejich vliv na migrační prostupnost živočichů. Návrh je v rozporu se zákonem č. 289/1995 Sb., lesní zákon, a neprokazuje existenci převažujícího veřejného zájmu. Návrh řešení: Požaduji vypuštění akcelerační oblasti AOV24 – Lodhéřov a souvisejícího územního opatření z návrhu Změny č. 2 Územního rozvojového plánu ČR.<br>4. Nedostatečná ochrana přírody a biodiverzity<br>SEA sama uvádí výskyt citlivých druhů ptáků a netopýrů, například čápa černého, motáka pochopa, motáka pilicha, krkavce velkého nebo netopýra rezavého. Nebyly však dostatečně vyhodnoceny migrační trasy ani možné dopady na CHKO Třeboňsko. Chybí potvrzený výskyt orla mořského a čápa černého. V oblasti nebyl vyhotoven ornitologický výzkum. Posouzení pro SEA trvalo jen 5 měsíců a není proto dostatečné. SEA a UO stanoví zcela nedostatečná opatření na ochranu netopýrů a ptáků. Postup je v rozporu se zákonem č. 114/1992 Sb., o ochraně přírody a krajiny. Návrh řešení: Požaduji vyhotovení celoročního ornitologického a chiropterologického průzkumu, včetně vyhodnocení migračních tras ptáků a netopýrů, kumulativních vlivů a dopadů na CHKO Třeboňsko. Současně požaduji doplnění biologických průzkumů o výskyt zvláště chráněných druhů, zejména orla mořského a čápa černého, a následné nové vyhodnocení vlivů v rámci SEA. Pro případ, že uvedené nedostatky nebudou řádně odstraněny, požaduji vypuštění akcelerační oblasti AOV24 – Lodhéřov a souvisejícího územního opatření z návrhu Změny č. 2 Územního rozvojového plánu ČR.<br>5. Nedostatečné posouzení vlivů na veřejné zdraví<br>Dokumentace neobsahuje konkrétní akustickou studii ani posouzení infrazvuku, amplitudové modulace, vibrací a stroboskopického efektu a současně nehodnotí celkové zatížení území z hlediska souběhu těchto vlivů. Současně sama připouští riziko obtěžování v okrajové zástavbě Lodhéřova v noční době. Vzhledem k reliéfu kotliny, ve které Lodhéřov leží, existuje riziko odrazů a zesílení akustického tlaku. Návrh je v rozporu se zákonem č. 258/2000 Sb., o ochraně veřejného zdraví, a s nařízením vlády č. 272/2011 Sb. Návrh řešení: Požaduji zpracování detailní akustické studie a plného hodnocení zdravotních rizik (HRA), které posoudí hluk, infrazvuk, amplitudovou modulaci, stroboskopický efekt a kumulativní vlivy větrných elektráren na obyvatele Lodhéřova a okolních sídel, a to včetně noční doby. Současně požaduji vyhodnocení vlivu reliéfu kotliny na šíření hluku, vznik odrazů a možné zesilování akustického tlaku v zastavěném území. Dále požaduji stanovení minimální odstupové vzdálenosti větrných elektráren od obytné a rekreační zástavby v rozsahu nejméně v rozsahu nejméně šestinásobku celkové výšky větrné elektrárny (6× výška VTE), nejméně však vždy 1km. Pro případ, že uvedené vlivy nebudou spolehlivě vyloučeny, požaduji vypuštění akcelerační oblasti AOV24 – Lodhéřov a souvisejícího územního opatření z návrhu Změny č. 2 Územního rozvojového plánu ČR.<br>6. Rizika pro bezpečnost, letectví a IZS<br>V území se nachází jev ÚAP 119 – Zájmové území Ministerstva obrany, který podmiňuje umisťování vysokých staveb dalším posouzením. Do území zasahuje Grid ATZ a ochranné pásmo letiště LKJH Jindřichův Hradec. Dokumentace současně nehodnotí dopady souvislého pásu VTE na zásahy vrtulníků integrovaného záchranného systému v lesním území. Postup je v rozporu se zákonem č. 49/1997 Sb., o civilním letectví, a se zákonem č. 239/2000 Sb., o integrovaném záchranném systému. Návrh řešení: Požaduji doplnění odborného posouzení vlivů akcelerační oblasti AOV24 – Lodhéřov na bezpečnost leteckého provozu, obranu státu a fungování integrovaného záchranného systému, zejména s ohledem na jev ÚAP 119 – Zájmové území Ministerstva obrany, Grid ATZ a ochranné pásmo letiště LKJH Jindřichův Hradec. Současně požaduji vyhodnocení dopadů souvislého pásu větrných elektráren na zásahy vrtulníků IZS, letecké hašení lesních požárů, zdravotnické záchranné služby a policejních vrtulníků, včetně posouzení bezpečnosti letových koridorů a omezení manévrovacích možností v lesním území. Dále požaduji stanoviska Ministerstva obrany, Úřadu pro civilní letectví, Řízení letového provozu ČR a složek IZS k umístění větrných elektráren v daném území. Pro případ, že uvedené bezpečnostní a letecké vlivy nebudou spolehlivě vyloučeny, požaduji vypuštění akcelerační oblasti AOV24 – Lodhéřov a souvisejícího územního opatření z návrhu Změny č. 2 Územního rozvojového plánu ČR.<br>7. Nepřiměřené zásahy do krajinného rázu | |

| | | | | | | |
|---|---|---|---|---|---|---|
| | | | | | Dokumentace sama připouští, že VTE budou novými výškovými dominantami viditelnými na velké vzdálenosti. Dotčeno může být působení kulturně-historických dominant, zejména zámku Červená Lhota a městské památkové rezervace Jindřichův Hradec, včetně významných pohledových vazeb. Chybí vizualizace dálkových pohledů a konkrétní hodnocení dopadů na kulturní a duchovní hodnoty území. Návrh je v rozporu s § 12 zákona č. 114/1992 Sb., o ochraně přírody a krajiny. Návrh řešení: Požaduji doplnění podrobného hodnocení krajinného rázu, vizualizace dálkových pohledů a vizuálních dopadů větrných elektráren na kulturně-historické dominanty území, zejména zámek Červená Lhota, městskou památkovou rezervaci Jindřichův Hradec a související pohledové osy a krajinné horizonty. Současně požaduji zpracování vizualizací z významných vyhlídkových míst, památkově chráněných území a dálkových pohledů, včetně vyhodnocení kumulativních vizuálních dopadů s dalšími záměry větrných elektráren v širším území. Dále požaduji posouzení souladu návrhu s ochranou kulturní krajiny a charakteru historického krajinného rázu podle § 12 zákona č. 114/1992 Sb., o ochraně přírody a krajiny. Pro případ, že významné negativní dopady na krajinný ráz a kulturně-historické hodnoty území nebudou společně vyloučeny, požaduji vypuštění akcelerační oblasti AOV24 – Lodhéřov a souvisejícího územního opatření z návrhu Změny č. 2 Územního rozvojového plánu ČR.<br>8. Podlimitní AOV<br>Akcelerační oblast AOV24 Lodhéřov vykazuje dle podkladů předpokládaný instalovaný výkon pouze cca 42 MW, čímž nesplňuje limit „nad 50 MW" stanovený v odůvodnění Změny č. 2 ÚRP pro vymezování akceleračních oblastí celostátního významu. Vymezení AOV24 je proto v rozporu s vlastním odůvodněním pořizovatele a postrádá zákonnou i věcnou konzistenci. Návrh řešení: Požaduji vypuštění akcelerační oblasti AOV24 – Lodhéřov a souvisejícího územního opatření z návrhu Změny č. 2 Územního rozvojového plánu ČR.<br>9. Nesouhlas obce a veřejnosti<br>Dotčená obec přijala nesouhlasné usnesení s vymezením akcelerační oblasti. Současně byla podána petice proti AOV24 s podpisy většiny místních občanů. Návrh je tak v rozporu s principem samosprávy a požadavky Aarhuské úmluvy. Návrh řešení: Požaduji vypuštění akcelerační oblasti AOV24 – Lodhéřov a souvisejícího územního opatření z návrhu Změny č. 2 Územního rozvojového plánu ČR.<br><br>**PŘIPOMÍNKY K AKCELERAČNÍ OBLASTI AOV47 – BUKOVEC**<br><br>10. Nesprávně zjištěný skutkový stav – ochranná pásma vodních zdrojů, rozpor s ochranou vod<br>Dokumentace SEA nesprávně uvádí, že se v území nenacházejí ochranná pásma vodních zdrojů, přestože v území existují ochranná pásma evidenčního čísla 00299703 – Drunče, Březina (vrt 501) a 00323810 – Hojovice (studna 5). Současně nejsou zohledněny další využívané zdroje pitné vody v Psárově a Bořetíně (zejména stávající obecní vrt o hloubce 50m a vodojem, oboje ve vzdálenosti do 300m od hranice AOV47, dtto plánovaný obecní vrt a přívod k vodojemu) ani závislost obyvatel na individuálních studních. Dále návrh ignoruje toky, povrchové vody a prameniště v AOV. Nejsou dostatečně stanoveny limity zakládání VTE. Je ignorován vliv výstavby a trvání základů VTE na podzemní vody a místní horninové prostředí. Není zjištěn rozsah poddolovaných oblastí. Návrh je v rozporu s § 3 zákona č. 500/2004 Sb., správní řád, a se zákonem č. 254/2001 Sb., vodní zákon. Návrh řešení: Požaduji vypuštění akcelerační oblasti AOV47 – Bukovec a souvisejícího územního opatření z návrhu Změny č. 2 Územního rozvojového plánu ČR.<br>11. Rozpor s ochranou zemědělského půdního fondu (ZPF)<br>Zemědělský půdní fond tvoří přibližně 48,32 % území AOV47. Dokumentace připouští zábor půd I. třídy ochrany v rozsahu 2,31 ha a II. třídy ochrany v rozsahu 0,10 ha, přesto vliv označuje pouze za „mírně negativní". Návrh bagatelizuje rozsah výstavby VTE a její dopady, neřeší nebezpečí eroze půd, a nedostatečně hodnotí možnost poškození meliorací včetně nezjištění jejich rozsahu. Návrh je v rozporu se zákonem č. 334/1992 Sb., o ochraně zemědělského půdního fondu, který stanoví zvýšenou ochranu nejbonitnějších půd. Návrh řešení: Požaduji vypuštění akcelerační oblasti AOV47 – Bukovec a souvisejícího územního opatření z návrhu Změny č. 2 Územního rozvojového plánu ČR.<br>12. Rozpor s ochranou lesa (PUPFL)<br>Pozemky určené k plnění funkcí lesa (PUPFL) tvoří přibližně 51,58 % území AOV47, tedy více než polovinu celé oblasti. Dokumentace značně podceňuje, resp. ignoruje a nebodnotí rozsah zásahů spojených s výstavbou VTE a to přístupových komunikací, manipulačních ploch a souvisejícími nutnou likvidací a fragmentací lesních porostů a jejich vliv na migrační prostupnost živočichů. Návrh je v rozporu se zákonem č. 289/1995 Sb., lesní zákon, a neprokazuje existenci převažujícího veřejného zájmu. Návrh řešení: Požaduji vypuštění akcelerační oblasti AOV47 – Bukovec a souvisejícího územního opatření z návrhu Změny č. 2 Územního rozvojového plánu ČR.<br>13. Nedostatečná ochrana přírody a biodiverzity<br>V blízkém okolí AOV 47 se nachází řada chráněných oblastí, dokumentace nezmiňuje PP Hučský potok (vzdálenost cca 2.000 m, ochranné pásmo 330 ha), dále cenných mokřadů a prameniště, dále významný biotop u rybníka Táta pobíží hranice AOV. SEA sama uvádí výskyt citlivých druhů ptáků a netopýrů, například motáka pilicha, datla černého nebo netopýra rezavého, a dalších druhů netopýrů, neuvádí však, že tyto výskyty jsou významné v samotné AOV, nejen v jejím blízkém okolí. Nálezy netopýrů dle ČESON jsou dle jeho evidence přímo v AOV47 (Bořetín) a dále v blízkém okolí (Předboř, Choustník, Dobešov u Černovic, Lidmaň, Těmice). Nebyly dostatečně vyhodnoceny migrační trasy ani možné dopady na EVL. Chýnovské jeskyně (CZ0314634) v rámci soustavy Natura 2000. Středem celého území prochází migrační koridory zvláště chráněných druhů velkých savců a lokální biokoridory a biocentra, viz územní plány všech obcí v AOV. Dokumentace zcela podceňuje dopady výstavby na tuto skutečnost. SEA a UO stanoví zcela nedostatečná opatření na ochranu netopýrů a ptáků. Výstavba 33 VTE povede k nárazové devastaci celého území ohledně dopravy obrovských dílů stavby, betonu, vybudování dostatečných přístupových komunikací na zalesněný střed celé AOV 47. Chybí potvrzený výskyt orla mořského, sokola stěhovavého, luňáka červeného, ledňáčka říčního, čápa černého. V oblasti nebyl vyhotoven ornitologický výzkum. Zásadním způsobem budou narušeny migrační koridory velkých savců a lokální biokoridory a biocentra. Vyskytují se chráněné druhy vachta trojlistá, pestnatec májový, skokan skřehotavý, kuňka obecná. Není dostatečná ochrana mokřadů (v UO bez ochranného pásma). V SEA je nedostatečně zjištěn rozsah mimolesní zeleně a je stanovena jeho nedostatečná ochrana. Provedeno vadné vyhodnocení vlivu na klima ze strany výstavby a provozu VTE. Posouzení pro SEA trvalo jen 5 měsíců a není proto dostatečné. Postup je v rozporu se zákonem č. 114/1992 Sb., o ochraně přírody a krajiny, a s mezinárodní dohodou EUROBATS. Návrh řešení: Požaduji vyhotovení celoročního ornitologického a chiropterologického průzkumu v rozsahu odpovídajícím metodikám Agentury ochrany přírody a krajiny ČR a doporučením dohody EUROBATS, a to minimálně po dobu jednoho celého biologického cyklu. Současně požaduji doplnění biologického hodnocení o výskyt a migrační trasy zvláště chráněných druhů, zejména orla mořského a čápa černého, včetně vyhodnocení hnízdních, potravních a migračních vazeb v širším území. Dále požaduji úplné posouzení vlivů na EVL Chýnovské jeskyně (CZ0314634) a soustavu Natura 2000, včetně kumulativních vlivů více akceleračních oblastí a vyhodnocení rizik mortality ptáků a netopýrů. Pro případ, že uvedené vlivy na biodiverzitu a zvláště chráněné druhy nebudou společně vyloučeny, požaduji vypuštění akcelerační oblasti AOV47 – Bukovec a souvisejícího územního opatření z návrhu Změny č. 2 Územního rozvojového plánu ČR.<br>14. Nedostatečné posouzení vlivů na veřejné zdraví<br>Dokumentace neobsahuje konkrétní akustickou studii ani posouzení vibrací, infrazvuku, amplitudové modulace a stroboskopického efektu, v tomto směru je zcela bez odůvodnění a současně nehodnotí celkové zatížení území z hlediska souběhu těchto vlivů. Dokumentace uvádí, že se předpokládá ve vzdálenosti 500m hluková hladina 37dB na 1 VTE, přičemž toto tvrzení není podloženo žádnou studií (takto vysoké a rozměrné VTE se v ČR ani nenacházejí) ani bližším zdůvodněním a nebere vůbec v úvahu kumulaci více zdrojů hluku – více VTE a ani sílu větru a specifický způsob měření u VTE. Současně sama připouští, že některé obytné objekty se nacházejí ve vzdálenostech kratších než 500 m od hranice AOV47. Řada obytných objektů se způsobem využití rodinný dům je blíže než 500 m k hranici AOV 47, jde konkrétně o tyto obytné objekty v: k.ú. Bořetín č.p.: [ ] k.ú. Dobešov ( Cihelny ) č.p. [ ] 32, 57, k.ú. Vlkosovice č.p.: [ ] k.ú. Drunče č.p.:1, 2, 3, 4, 12, 48, 40, k.ú. Březina u JH č.p.: [ ] k.ú. Třklasovice č.p. [ ] k.ú. Psárov č.p.: [ ] k.ú. Hojovice č.p.: [ ] | |

| | | | | | | |
|---|---|---|---|---|---|---|
| | | | | | 63, 46, k.ú. Chválkov u KnL. č.p. 94, 14, Rutov č.p.: 62, 68, 60. Návrh je v rozporu se zákonem č. 258/2000 Sb., o ochraně veřejného zdraví, a s nařízením vlády č. 272/2011 Sb. Sama vzdálenost 500m je z hlediska ochrany veřejného zdraví naprosto nedostatečná. Samotná výstavba dále velmi výrazným způsobem zatíží hlukem, prašností, blokováním dopravy celé území, jedná se o tisíce m3 betonu apod. Návrh řešení: Požadují zpracování detailní akustické studie a plného hodnocení zdravotních rizik (HRA), které posoudí hluk, infrazvuk, amplitudovou modulaci, stroboskopický efekt a kumulativní vlivy větrných elektráren na obyvatele, a to včetně noční doby. Současně požadují vyhodnocení vlivu reliéfu krajiny na šíření hluku, vznik odrazů a možné zesilování akustického tlaku v zastavěném území. Dále požadují stanovení minimální odstupové vzdálenosti větrných elektráren od obytné a rekreační zástavby v rozsahu nejméně šestinásobku celkové výšky větrné elektrárny (6× výška VTE), nejméně však vždy 1km. Pro případ, že uvedené vlivy nebudou spolehlivě vyloučeny, požadují vypuštění akcelerační oblasti AOV47 – Bukovec a souvisejícího územního opatření z návrhu Změny č. 2 Územního rozvojového plánu ČR.<br>15. Nepřiměřené zásahy do krajinného rázu<br>Dokumentace sama připouští, že VTE budou novými výškovými dominantami viditelnými na velké vzdálenosti a připouští negativní vliv na krajinný ráz, byť naprosto neadekvátně vyhodnocený. Sama připouští, že dotčeno může být působení kulturně-historických dominant, zejména hradu Choustník, hradu Kámen a zámku Červená Lhota, významné kostely, památník v Mnichu, sakrální stavby a výletní místa, včetně významných pohledových vazeb, mnohé z nich jsou navíc do 1000m vzdáleny od hranice AOV47 a to zejména archeologické a kulturní památky v Mnichu, Hojovicích, Bořetíně (Mostkova kaplička na hranicích AOV47) a Druních (např. slovanské pohřebiště na hranicích AOV47). Navrhovaná opatření v dokumentaci na zmírnění negativního vlivu jsou zcela nesmyslná a nedostatečná (zachování údajných pohledových os, barva doprovodných staveb VTE, „hnízda" VTE) a odporují i ostatním částem dokumentace (odstupové vzdálenosti mezi VTE, přípustná hustota VTE v AOV). Např. hrad Choustník a stejnojmenný kopec je viditelný prakticky odevšad. Žádné pohledové osy ani zhavrení věží zničení krajinného rázu neodvrátí. Plánované stavby VTE jsou při svém plánovaném množství (cca 88 věží ve všech 4 AOV47-50 ) a při limitní výšce 250m tak gigantické (chladicí věže JETE mají 155 m), že při běžném převýšení zdejších kopců nad zdejší mírně zvlněnou krajinu cca 100-150m ji naprosto pohledově ovládnou, obzvlášť budou-li stát na nejvyšších bodech plánovaných AOV (což je pro investory žádoucí). Dokumentace nehodnotí kumulovaný vliv všech 4 AOV47-50, chybí vizualizace dálkových pohledů a konkrétní hodnocení dopadů na kulturní a duchovní hodnoty území. Omezení výšky VTE na 250m a prezentace tohoto omezení jako zmírňujícího opatření dle SEA a ÚO, přičemž právě tato výška je základní příčinou zničení místního krajinného rázu, je absurdní. Návrh je v naprostém rozporu s § 12 zákona č. 114/1992 Sb., o ochraně přírody a krajiny a dopad na krajinný ráz je silně negativní. Návrh řešení: Navrhuji doplnění podrobného hodnocení krajinného rázu, vizualizace dálkových pohledů a kumulativních vizuálních dopadů větrných elektráren v širším území, a to zejména ve vztahu k hradu Choustník, hradu Kámen, zámku Červená Lhota a dalším kulturně-historickým dominantám. Dále navrhuji zpracování realistických vizualizací z významných vyhlídkových míst, obcí, kulturních památek a krajinných horizontů, včetně posouzení souběhu akceleračních oblastí AOV47–AOV50. Současně navrhuji vyhodnocení vlivů na charakter historické kulturní krajiny, dálkové pohledové osy a krajinné dominanty podle § 12 zákona č. 114/1992 Sb., o ochraně přírody a krajiny. Pro případ, že významné negativní dopady na krajinný ráz a kulturně-historické hodnoty území nebudou spolehlivě vyloučeny, navrhuji vypuštění akcelerační oblasti AOV47 – Bukovec a souvisejícího územního opatření z návrhu Změny č. 2 Územního rozvojového plánu ČR.<br><br>**PŘIPOMÍNKY K AKCELERAČNÍ OBLASTI AOV48 – CHRBONÍN**<br><br>16. Nesprávný skutkový stav – vodní zdroje a hydrogeologické poměry<br>Dokumentace SEA nesprávně uvádí, že se v území nenacházejí ochranná pásma vodních zdrojů, přestože v území existují ochranná pásma evidenčních čísel 00306203 – Chrbonín studny 1, 2, 00222503 – Terezín studny S1, S2, S3 a 00444603 – Radenín studny S1, S2, S3. Současně však vůbec nezohledňuje obecní a individuální studny v lokalitách Vlčerves a Lišky, které slouží k zásobování obyvatel pitnou vodou. Dále návrh ignoruje toky, povrchové vody a prameniště v AOV. Nejsou dostatečně stanoveny limity zakládání VTE. Je ignorován vliv výstavby a trvání základů VTE na podzemní vody a místní horninové prostředí. Návrh je v rozporu s § 3 zákona č. 500/2004 Sb., správní řád, a se zákonem č. 254/2001 Sb., vodní zákon. Návrh řešení: Požadují vypuštění akcelerační oblasti AOV48 – Chrbonín a souvisejícího územního opatření z návrhu Změny č. 2 Územního rozvojového plánu ČR.<br>17. Rozpor s ochranou zemědělského půdního fondu (ZPF)<br>Zemědělský půdní fond tvoří přibližně 52 % území AOV48. Dokumentace připouští zábor půd I. třídy ochrany v rozsahu 0,81 ha a II. třídy ochrany v rozsahu 0,11 ha, přesto vliv označuje pouze za „mírně negativní". Návrh bagatelizuje rozsah výstavby VTE a její dopady, neřeší nebezpečí eroze půd, a nedostatečně hodnotí možnost poškození meliorací včetně nezjištění jejich rozsahu. Návrh je v rozporu se zákonem č. 334/1992 Sb., o ochraně zemědělského půdního fondu, který stanoví zvýšenou ochranu nejbonitnějších půd. Návrh řešení: Požadují vypuštění akcelerační oblasti AOV48 – Chrbonín a souvisejícího územního opatření z návrhu Změny č. 2 Územního rozvojového plánu ČR.<br>18. Rozpor s ochranou lesa (PUPFL)<br>Pozemky určené k plnění funkcí lesa (PUPFL) tvoří přibližně 48 % území AOV48. Dokumentace značně podceňuje, resp. ignoruje a nehodnotí rozsah zásahů spojených s výstavbou VTE a to přístupových komunikací, manipulačních ploch a související nutnou likvidaci a fragmentaci lesních porostů a jejich vliv na migrační prostupnost živočichů. Návrh je v rozporu se zákonem č. 289/1995 Sb., lesní zákon, a neprokazuje existenci převažujícího veřejného zájmu. Návrh řešení: Požadují vypuštění akcelerační oblasti AOV48 – Chrbonín a souvisejícího územního opatření z návrhu Změny č. 2 Územního rozvojového plánu ČR.<br>19. Nedostatečná ochrana přírody a biodiverzity<br>SEA sama uvádí výskyt citlivých druhů ptáků, například lelúka červeného, káně lesní, sluka lesní, křepelka polní, být rudý. Biologické hodnocení neobsahuje vliv na hnízdiště orla mořského ve Mlýnech. A dále dokumentace uvádí výskyt netopýrů, např. netopýr rezavý, nyroměný, parkový a nejmenší. Nebyly však dostatečně vyhodnoceny migrační trasy a vazby na významné zimoviště EVL Chýnovská jeskyně (CZ0314634) v rámci Natura 2000. V blízkém okolí AOV se nachází řada chráněných oblastí, které dokumentace nezmiňuje, dále cenných mokřadů a prameniště. Územím prochází migrační koridory zvláště chráněných druhů velkých savců a lokální biokoridory a biocentra, viz územní plán obce. Dokumentace zcela podceňuje dopady výstavby na tuto skutečnost. SEA a ÚO stanoví zcela nedostatečná opatření na ochranu netopýrů a ptáků. Výstavba všech v ÚO připuštěných VTE povede k naprosté devastaci celého území obledně dopravy obrovských dílů stavby, betonu, vybudování dostatečných přístupových komunikací. V oblasti nebyl vyhoroven ornitologický výzkum. Zásadním způsobem budou narušeny migrační koridory velkých savců a lokální biokoridory a biocentra. Vyskytují se chráněné druhy rostlin a živočichů neuvedené v SEA. Není dostatečná ochrana mokřadů (v UO bez ochranného pásma). V SEA je nedostatečně zjištěn rozsah mimolesní zeleně a je stanovena její nedostatečná ochrana. Provedeno vadné vyhodnocení vlivu na klima ze strany výstavby a provozu VTE. Návrh je v rozporu se zákonem č. 114/1992 Sb., o ochraně přírody a krajiny, s § 45i téhož zákona a s dohodou EUROBATS. Návrh řešení: Požadují vyhotovení celoročního ornitologického a chiropterologického průzkumu v rozsahu odpovídajícím metodikám Agentury ochrany přírody a krajiny ČR a doporučením dohody EUROBATS, a to minimálně po dobu jednoho celého biologického cyklu. Současně požadují doplnění biologického hodnocení o výskyt a migrační trasy zvláště chráněných druhů, zejména orla mořského a čápa černého, včetně vyhodnocení hnízdních, potravních a migračních vazeb v širším území. Dále požadují úplné posouzení vlivů na EVL Chýnovské jeskyně (CZ0314634) a soustavu Natura 2000, včetně kumulativních vlivů více akceleračních oblastí a vyhodnocení rizik mortality ptáků a netopýrů. Pro případ, že uvedené vlivy na biodiverzitu a zvláště chráněné druhy nebudou spolehlivě vyloučeny, požadují vypuštění akcelerační oblasti AOV48 – Chrbonín a souvisejícího územního opatření z návrhu Změny č. 2 Územního rozvojového plánu ČR.<br>20. Nepřiměřené zásahy do krajinného rázu | |

| | | | | | | |
|---|---|---|---|---|---|---|
| | | | | | Dokumentace sama připouští, že VTE budou novými dominantami viditelnými na velké vzdálenosti a mohou narušit pohledové vazby na zámek Radenín, hrobku Latourů a kostel sv. Markéty, dále Sudkův Důl s tvrzí, hrad Choustník a hrad Kámen a výrazné horizonty Blaníku a Svidníku. Současně nejsou dostatečně vyhodnoceny dopady na poutní místo Svatá Anna, krajinné oblasti Pacovsko a Táborsko-Soběslavsko ani na pohledové horizonty Josafatského údolí. Návrh je v rozporu s § 12 zákona č. 114/1992 Sb., o ochraně přírody a krajiny. Návrh řešení: Navrhuji doplnění podrobného hodnocení krajinného rázu, dálkových pohledů a kumulativních vizuálních dopadů větrných elektráren v širším území, zejména ve vztahu k zámku Radenín, hrobce Latourů, kostelu sv. Markéty, tvrzi Sudkův Důl, hradu Choustník, hradu Kámen a významným krajinným horizontům Blaníku a Svidníku. Dále navrhuji zpracování realistických vizualizací z obcí, vyhlídkových míst, kulturních památek a pohledových os, včetně vyhodnocení souběhu akceleračních oblastí AOV47–AOV50 a jejich společného vlivu na charakter historické kulturní krajiny. Současně navrhuji doplnění posouzení vlivů na poutní místo Svatá Anna, krajinné oblasti Pacovsko a Táborsko-Soběslavsko a pohledové horizonty Josafatského údolí podle § 12 zákona č. 114/1992 Sb., o ochraně přírody a krajiny. Pro případ, že významné negativní dopady na krajinný ráz a kulturně-historické hodnoty území nebudou spolehlivě vyloučeny, navrhuji vypuštění akcelerační oblasti AOV48 – Chrbonín a souvisejícího územního opatření z návrhu Změny č. 2 Územního rozvojového plánu ČR.<br>21. Podlimitní AOV<br>Akcelerační oblast AOV48 Chrbonín vykazuje dle podkladů předpokládaný instalovaný výkon pouze cca 45,5 MW, čímž nesplňuje limit „nad 50 MW" stanovený v odůvodnění Změny č. 2 ÚRP pro vymezování akceleračních oblastí celostátního významu. Vymezení AOV48 je proto v rozporu s vlastním odůvodněním pořizovatele a postrádá zákonnou i věcnou konzistenci. Návrh řešení: Požaduji vypuštění akcelerační oblasti AOV48 – Chrbonín a souvisejícího územního opatření z návrhu Změny č. 2 Územního rozvojového plánu ČR.<br>22. Chráněný receptor – Dětský domov Radenín<br>V bezprostřední blízkosti hranice akcelerační oblasti AOV48 – Chrbonín, přibližně ve vzdálenosti 500 m, se nachází Dětský domov Radenín, který představuje chráněný receptor ve smyslu nařízení vlády č. 272/2011 Sb., o ochraně zdraví před nepříznivými účinky hluku a vibrací. Jedná se o zařízení určené pro děti a mladistvé, tedy zvláště citlivou skupinu obyvatelstva, u níž je nutné posuzovat zdravotní dopady s maximální mírou opatrnosti. Dokumentace SEA neobsahuje konkrétní posouzení vlivů na tento chráněný receptor, zejména z hlediska hluku, infrazvuku, vibrací, amplitudové modulace a stroboskopického efektu (flicker efektu). V navazujících řízeních EIA proto musí být zpracováno plné hodnocení zdravotních rizik (HRA – Health Risk Assessment) a detailní akustické posouzení, které prokáže, že provozem větrných elektráren nedojde k nepříznivému ovlivnění zdraví a kvality života dětí umístěných v zařízení. Návrh řešení: Požaduji vypuštění akcelerační oblasti AOV48 – Chrbonín a souvisejícího územního opatření z návrhu Změny č. 2 Územního rozvojového plánu ČR.<br><br>**PŘIPOMÍNKY K AKCELERAČNÍ OBLASTI AOV49 – KŘEČ**<br><br>23. Nesprávný skutkový stav – vodní zdroje a hydrogeologické poměry<br>Dokumentace SEA nesprávně tvrdí, že se v území nenacházejí ochranná pásma vodních zdrojů, a z toho dovozuje zanedbatelné vlivy na vody. Současně však věcně nezohledňuje obecní a individuální studny v lokalitách Křeč, Kozmice – Za Petrovým, Černovice – V Padělkách, Vlčeves – Liščy a Svatá Anna, které slouží k zásobování obyvatel pitnou vodou. Dále návrh ignoruje toky, povrchové vody a prameniště v AOV. Nejsou dostatečně stanoveny limity zakládání VTE. Je ignorován vliv výstavby a trvání základů VTE na podzemní vody a místní horninové prostředí. Návrh je v rozporu s § 3 zákona č. 500/2004 Sb., správní řád, a se zákonem č. 254/2001 Sb., vodní zákon. Návrh řešení: Požadují vypuštění akcelerační oblasti AOV49 – Křeč a souvisejícího územního opatření z návrhu Změny č. 2 Územního rozvojového plánu ČR.<br>24. Rozpor s ochranou zemědělského půdního fondu (ZPF)<br>Zemědělský půdní fond tvoří přibližně 78 % území AOV49. Dokumentace připouští zábor půd I. třídy ochrany v rozsahu 2,45 ha a II. třídy ochrany v rozsahu 0,27 ha, přesto vliv označuje pouze za „mírně negativní". Návrh bagatelizuje rozsah výstavby VTE a její dopady, neřeší nebezpečí eroze půd, a nedostatečně hodnotí možnost poškození meliorací včetně nezjištění jejich rozsahu. Návrh je v rozporu se zákonem č. 334/1992 Sb., o ochraně zemědělského půdního fondu, který stanoví zvýšenou ochranu nejbonitnějších půd. Návrh řešení: Požadují vypuštění akcelerační oblasti AOV49 – Křeč a souvisejícího územního opatření z návrhu Změny č. 2 Územního rozvojového plánu ČR.<br>25. Rozpor s ochranou lesa (PUPFL)<br>Pozemky určené k plnění funkcí lesa (PUPFL) tvoří přibližně 22 % území AOV49. Dokumentace značně podceňuje, resp. ignoruje a nehodnotí rozsah zásahů spojených s výstavbou VTE a to přístupových komunikací, manipulačních ploch a související nutnou likvidaci a fragmentaci lesních porostů a jejich vliv na migrační prostupnost živočichů. Návrh je v rozporu se zákonem č. 289/1995 Sb., lesní zákon, a neprokazuje existenci převažujícího veřejného zájmu. Návrh řešení: Požaduji vypuštění akcelerační oblasti AOV49 – Křeč a souvisejícího územního opatření z návrhu Změny č. 2 Územního rozvojového plánu ČR.<br>26. Nedostatečná ochrana přírody a biodiverzity<br>SEA sama uvádí výskyt citlivých druhů ptáků a netopýrů, například krkavce velkého, motáka pochopa, čápa černého či netopýra rezavého. Biologické hodnocení neobsahuje vliv na hnízdiště orla mořského ve Mlýnech. Nebyly však dostatečně vyhodnoceny migrační trasy ani vazby na EVL Chýnovská jeskyně (CZ0314634) v rámci Natura 2000. V blízkém okolí AOV se nachází řada chráněných oblastí, které dokumentace nezmiňuje, dále cenných mokřadů a prameniš'. Územím prochází migrační koridory zvláště chráněných druhů velkých savců a lokální biokoridory a biocentra, viz územní plán obce. Dokumentace zcela podceňuje dopady výstavby na tuto skutečnost. SEA a UO stanoví zcela nedostatečná opatření na ochranu netopýrů a ptáků. Výstavba všech UO připouštěných VTE povede k naprosté devastaci celého území obledně dopravy obrovských dílů stavby, betonu, vybudování dostatečných přístupových komunikací. V oblasti nebyl vyhotoven ornitologický výzkum. Zásadním způsobem budou narušeny migrační koridory velkých savců a lokální biokoridory a biocentra. Vyskytují se chráněné druhy rostlin a živočichů neuvedené v SEA. Není dostatečná ochrana mokřadů (v UO bez ochranného pásma). V SEA je nedostatečně zjištěn rozsah mimolesní zeleně a je stanovena jeho nedostatečná ochrana. Provedeno vadné vyhodnocení vlivu na klima ze strany výstavby a provozu VTE. Návrh je v rozporu se zákonem č. 114/1992 Sb., o ochraně přírody a krajiny, s § 45i těhož zákona a s dohodou EUROBATS. Návrh řešení: Požaduji vyhotovení celoročního ornitologického a chiropterologického průzkumu v rozsahu odpovídajícím metodikám Agentury ochrany přírody a krajiny ČR a doporučením dohody EUROBATS, a to minimálně po dobu jednoho celého biologického cyklu. Současně požaduji doplnění biologického hodnocení o výskyt a migrační trasy zvláště chráněných druhů, zejména orla mořského a čápa černého, včetně vyhodnocení hnízdních, potravních a migračních vazeb v širším území. Dále požadují úplné posouzení vlivů na EVL Chýnovské jeskyně (CZ0314634) a soustavu Natura 2000, včetně kumulativních vlivů více akceleračních oblastí a vyhodnocení rizik mortality ptáků a netopýrů. Pro případ, že uvedené vlivy na biodiverzitu a zvláště chráněné druhy nebudou spolehlivě vyloučeny, požaduji vypuštění akcelerační oblasti AOV49 – Křeč a souvisejícího územního opatření z návrhu Změny č. 2 Územního rozvojového plánu ČR.<br>27. Nepřiměřené zásahy do krajinného rázu<br>Dokumentace sama připouští, že VTE budou novými dominantami viditelnými na velké vzdálenosti a mohou narušit pohledové osy na kostel sv. Jakuba Většího ve Křeči, hrad Choustník či historickou krajinu Sudkova Dolu. Současně nejsou dostatečně vyhodnoceny dopady na poutní místo Svatá Anna ani na tzv. Černovické vyhlídky. Obec Křeč je obklíčena z více stran v odstupové vzdálenosti 500 m. Dokumentace nehodnotí kumulovaný vliv všech 4 AOV47-50, chybí vizualizace dálkových pohledů a konkrétní hodnocení dopadů na kulturní a duchovní hodnoty území. Omezení výšky VTE na 250m a prezentace tohoto omezení jako zmírňujícího opatření dle SEA a UO, přičemž právě tato výška je základní příčinou zničení místního krajinného rázu, je absurdní. Návrh je v rozporu s § 12 zákona č. 114/1992 Sb., o ochraně přírody a krajiny. | |

| | | | | | | |
|---|---|---|---|---|---|---|
| | | | | | Návrh řešení: Požaduji doplnění podrobného hodnocení krajinného rázu, dálkových pohledů a kumulativních vizuálních dopadů větrných elektráren v širším území, zejména ve vztahu ke kostelu sv. Jakuba Většího ve Křeči, hradu Choustník, historické krajině Sudkova Dolu, poutnímu místu Svatá Anna a tzv. Černovickým vyhlídkám. Současně požaduji zpracování realistických vizualizací z obcí, významných vyhlídkových míst, kulturních památek a krajinných horizontů, včetně vyhodnocení souběhu akceleračních oblastí AOV47–AOV50 a jejich společného vlivu na charakter historické kulturní krajiny. Dále požaduji doplnění posouzení vlivů na pohledové osy, krajinné dominanty a dálkové horizonty podle § 12 zákona č. 114/1992 Sb., o ochraně přírody a krajiny. Pro případ, že významné negativní dopady na krajinný ráz a kulturně-historické hodnoty území nebudou spolehlivě vyloučeny, požaduji vypuštění akcelerační oblasti AOV49 – Křeč a souvisejícího územního opatření z návrhu Změny č. 2 Územního rozvojového plánu ČR.<br><br>**PŘIPOMÍNKY K AKCELERAČNÍ OBLASTI AOV50 – OBRATAŇ**<br><br>28. Nesprávný skutkový stav – vodní zdroje a hydrogeologické poměry<br>Dokumentace SEA nesprávně uvádí, že se v území nenacházejí ochranná pásma vodních zdrojů, přestože v území existují ochranná pásma evidenčních čísel 00200410 – Obrataň podzemní zdroj a 00206610 – Obrataň podzemní zdroj. Současně nejsou zohledněny studny obce Pořín v lokalitě Pinach ani závislost obyvatel okolních obcí na individuálních studních. Dále návrh ignoruje toky, povrchové vody a prameniště v AOV. Nejsou dostatečně stanoveny limity zakládání VTE. Je ignorován vliv výstavby a trvání základů VTE na podzemní vody a místní horninové prostředí. Návrh je v rozporu s § 3 zákona č. 500/2004 Sb., správní řád, a se zákonem č. 254/2001 Sb., vodní zákon. Návrh řešení: Požaduji vypuštění akceleračních oblastí AOV50 – Obrataň a souvisejícího územního opatření z návrhu Změny č. 2 Územního rozvojového plánu ČR.<br>29. Rozpor s ochranou zemědělského půdního fondu (ZPF)<br>Zemědělský půdní food tvoří přibližně 63,43 % území AOV50. Dokumentace připouští zábor půd I. třídy ochrany v rozsahu 1,38 ha a II. třídy ochrany v rozsahu 0,07 ha, přesto vliv označuje pouze za „mírně negativní". Návrh bagatelizuje rozsah výstavby VTE a její dopady, neřeší nebezpečí eroze půd, a nedostatečně hodnotí možnost polkození meliorací včetně nezjištění jejich rozsahu. Návrh je v rozporu se zákonem č. 334/1992 Sb., o ochraně zemědělského půdního fondu, který stanoví zvýšenou ochranu nejbonitnějších půd. Návrh řešení: Požaduji vypuštění akcelerační oblasti AOV50 – Obrataň a souvisejícího územního opatření z návrhu Změny č. 2 Územního rozvojového plánu ČR.<br>30. Rozpor s ochranou lesa (PUPFL)<br>Pozemky určené k plnění funkci lesa (PUPFL) tvoří přibližně 35,29 % území AOV50. Dokumentace značně podceňuje, resp. ignoruje a nebodnotí rozsah zásahů spojených s výstavbou VTE a to přístupových komunikací, manipulačních ploch a související nutnou likvidaci a fragmentaci lesních porostů a jejich vliv na migrační prostupnost živočichů. Návrh je v rozporu se zákonem č. 289/1995 Sb., lesní zákon, a nepreukazuje existenci převažujícího veřejného zájmu. Návrh řešení: Požadují vypuštění akcelerační oblasti AOV50 – Obrataň a souvisejícího územního opatření z návrhu Změny č. 2 Územního rozvojového plánu ČR.<br>31. Nedostatečná ochrana přírody a biodiverzity<br>SEA sama uvádí výskyt citlivých druhů ptáků a netopýrů, například luňáka červeného, motáka pilicha, krkavce velkého a netopýra rezavého. Nebyly však dostatečně vyhodnoceny migrační trasy, nadregionální biokoridor Čunkovský potok – Pařezitý, Roštejn ani vazby na EVL Chýnovská jeskyně (CZ0314634) v rámci Natura 2000. V blízkém okolí AOV se nachází řada chráněných oblastí, které dokumentace nezmiňuje, dále cenných mokřadů a prameniště. Územím prochází migrační koridory zvláště chráněných druhů velkých savců a lokální biokoridory a biocentra, viz územní plán obce. Dokumentace zcela podceňuje dopady výstavby na tuto skutečnost. SEA a UO stanoví zcela nedostatečná opatření na ochranu netopýrů a ptáků. Výstavba všech UO připouštěných VTE povede k naprosté devastaci celého území ohledně dopravy obrovských dílů stavby, betonu, vybudování dostatečných přístupových komunikací. V oblasti nebyl vyhotoven ornitologický výzkum. Zásadním způsobem budou narušeny migrační koridory velkých savců a lokální biokoridory a biocentra. Vyskytují se chráněné druhy rostlin a živočichů neuvedené v SEA. Není dostatečná ochrana mokřadů (v UO bez ochranného pásma ). V SEA je nedostatečně zjištěn rozsah mimolesní zeleně a je stanovena jeho nedostatečná ochrana. Provedeno vadné vyhodnocení vlivu na klima ze strany výstavby a provozu. Návrh je v rozporu se zákonem č. 114/1992 Sb., o ochraně přírody a krajiny, s § 45i téhož zákona a s dohodou EUROBATS. Návrh řešení: Navrhuji vyhotovení celoročního ornitologického a chiropterologického průzkumu v rozsahu odpovídajícím metodikám Agentury ochrany přírody a krajiny ČR a doporučením dohody EUROBATS, a to minimálně po dobu jednoho celého biologického cyklu. Dále navrhuji doplnění biologického hodnocení o podrobné vyhodnocení migračních tras ptáků a netopýrů, včetně posouzení funkčnosti nadregionálního biokoridoru Čunkovský potok – Pařezitý – Roštejn a kumulativních vlivů více akceleračních oblastí v širším území. Současně navrhuji úplné posouzení vlivů na EVL Chýnovská jeskyně (CZ0314634) a soustavu Natura 2000 podle § 45i zákona č. 114/1992 Sb., o ochraně přírody a krajiny, včetně vyhodnocení rizik mortality ptáků a netopýrů. Pro případ, že významné negativní vlivy na biodiverzitu, migrační prostupnost krajiny a zvláště chráněné druhy nebudou spolehlivě vyloučeny, navrhuji vypuštění akcelerační oblasti AOV50 – Obrataň a souvisejícího územního opatření z návrhu Změny č. 2 Územního rozvojového plánu ČR.<br>32. Nepřiměřené zásahy do krajinného rázu<br>Dokumentace sama připouští, že VTE budou novými dominantami viditelnými na velké vzdálenosti a mohou narušit pohledové vazby na hrad Kámen, hrad Choustník, hrad Šelmberk a tvrz Sudkův Důl. Současně nejsou dostatečně vyhodnoceny dopady na krajinné oblasti Pacovsko a Táborsko-Soběslavsko ani na pohledové horizonty Josafatského údolí. Dokumentace nehodnotí kumulovaný vliv všech 4 AOV47-50, chybí vizualizace dálkových pohledů a konkrétní hodnocení dopadů na kulturní a duchovní hodnoty území. Omezení výšky VTE na 250m a prezentace tohoto omezení jako zmírňujícího opatření dle SEA a UO, přičemž právě tato výška je základní příčinou zničení místního krajinného rázu, je absurdní. Návrh je v rozporu s § 12 zákona č. 114/1992 Sb., o ochraně přírody a krajiny. Návrh řešení: Navrhuji doplnění podrobného hodnocení krajinného rázu, dálkových pohledů a kumulativních vizuálních dopadů větrných elektráren v širším území, zejména ve vztahu k hradu Kámen, hradu Choustník, hradu Šelmberk, tvrzi Sudkův Důl a významným krajinným horizontům Josafatského údolí. Dále navrhuji zpracování realistických vizualizací z obcí, vyhlídkových míst, kulturních památek a pohledových os, včetně vyhodnocení souběhu akceleračních oblastí AOV47–AOV50 a jejich společného vlivu na charakter historické kulturní krajiny. Současně navrhuji doplnění posouzení vlivů na krajinné oblasti Pacovsko a Táborsko-Soběslavsko podle § 12 zákona č. 114/1992 Sb., o ochraně přírody a krajiny, včetně vyhodnocení dopadů na dálkové pohledy a krajinné dominanty. Pro případ, že významné negativní dopady na krajinný ráz a kulturně-historické hodnoty území nebudou spolehlivě vyloučeny, navrhuji vypuštění akcelerační oblasti AOV50 – Obrataň a souvisejícího územního opatření z návrhu Změny č. 2 Územního rozvojového plánu ČR.<br><br>**PŘIPOMÍNKY K AKCELERAČNÍM OBLASTEM AOV47 + AOV48 + AOV49 + AOV50**<br><br>33–36. Absence kumulativních a synergických vlivů<br>Dokumentace nehodnotí souběžné působení akceleračních oblastí AOV47, AOV48, AOV49 a AOV50, přestože společně vytvářejí souvislý pás větrných elektráren v krajině. Chybí vyhodnocení souběhu hluku, světelného znečištění, překážkového letecktého značení, fragmentace (devastace) lesů a krajiny a souběhu s koridorem vedení V406/407 Kočín–Mírovka. Návrh je v rozporu se zák. č. 100/2001 Sb., o posuzování vlivů na životní prostředí ( zejména s § 10g ), a se směrnicí 2001/42/ES. Dále chybí vyhodnocení zablokování územního rozvoje obcí a jejich obklíčení plánovanou výstavbou. Návrh řešení: Požaduji doplnění plného kumulativního a synergického posouzení všech akceleračních oblastí | |

| | | | | | | |
|---|---|---|---|---|---|---|
| | | | | | AOV47–AOV50 včetně souběhu s koridorem V406/407 Kočín–Mírovka, případně vypuštění všech akceleračních oblastí AOV47–AOV50 a souvisejících územních opatření z návrhu Změny č. 2 Územního rozvojového plánu ČR.<br>37–40. Rizika pro bezpečnost, letectví a IZS<br>V území se nachází jev ÚAP 119 – Zájmové území Ministerstva obrany, který podmiňuje umisťování vysokých staveb dalším posouzením. UO neobsahuje vyhodnocení vlivu na letecký provoz. Dokumentace současně nehodnotí dopady souvislého pásu VTE na zásahy vrtulníků integrovaného záchranného systému v lesním území. Nalézá se zde pásmo nízkého přeletu TSA 27 a to v bezprostřední blízkosti, v k.ú. Chválkov u Knl.. dokonce v přímém dotyku. Postup je v rozporu se zákonem č. 49/1997 Sb., o civilním letectví, a se zákonem č. 239/2000 Sb., o integrovaném záchranném systému. Návrh řešení: Požaduji doplnění odborného posouzení vlivů akcelerační oblasti na bezpečnost leteckého provozu, obranu státu a fungování integrovaného záchranného systému, zejména s ohledem na jev ÚAP 119 – Zájmové území Ministerstva obrany. Dále navrhuji vyhodnocení dopadů souvislého pásu větrných elektráren na zásahy vrtulníků integrovaného záchranného systému, letecké hašení lesních požárů, zdravotnickou záchrannou službu a další složky IZS v lesním území. Současně navrhuji doplnění závazných stanovisek Ministerstva obrany, Úřadu pro civilní letectví, Řízení letového provozu ČR a složek IZS k umístění větrných elektráren v dotčeném území. Pro případ, že uvedené vlivy nebudou spolehlivě vyloučeny, požaduji vypuštění všech akceleračních oblastí AOV47–AOV50 a souvisejících územních opatření z návrhu Změny č. 2 Územního rozvojového plánu ČR.<br>41–44. Nesouhlas obcí a veřejnosti<br>Dotčené obce přijaly nesouhlasná usnesení s vymezením akceleračních oblastí. Současně proběhlo referendum ve městě Černovice, které vyjádřilo nesouhlas občanů s výstavbou VTE. V obci Radenín byla podána petice proti vymezení AOV podepsaná 251 občany. Současně byla podána petice na Jihočeský kraj a Kraj Vysočinu za všechny čtyři akcelerační oblasti AOV47–AOV50 s přibližně 3.500 podpisy, což potvrzuje zásadní nesouhlas veřejnosti i samospráv, lze shrnout, že minimálně 2/3 trvale hlášených obyvatel celé oblasti jsou proti zřízení AOV47 plus uživatelé a vlastníci nemovitostí v území. Tvorba návrhu proběhla bez účasti obcí a veřejnosti, lhůta poskytnutá k připomínkám je zcela neadekvátní. Návrh je tak v rozporu s principem samosprávy a požadavky Aarhuské úmluvy. Návrh řešení: Požaduji respektování principu samosprávy a vypuštění akceleračních oblastí AOV47–AOV50 a souvisejících územních opatření z návrhu Změny č. 2 Územního rozvojového plánu ČR.<br>**PŘIPOMÍNKY K AKCELERAČNÍM OBLASTEM AOV24 + AOV47 + AOV48 + AOV49 + AOV50**<br>45–49. Nepřezkoumatelnost návrhu<br>Návrh pracuje pouze s modelovými předpokladem umístění větrných elektráren bez konkrétního rozmístění staveb a související infrastruktury. Bez znalosti konkrétní polohy nelze objektivně vyhodnotit hluk, dopady na veřejné zdraví, krajinný ráz ani dopady na obyvatele. Vyhodnocení vlivu SEA je proto naprosto formální. Návrh je proto nepřezkoumatelný podle § 172 zákona č. 500/2004 Sb., správní řád. Návrh řešení: Požaduji doplnění variant a modelů rozmístění větrných elektráren, přístupových komunikací a souvisejíci infrastruktury, případně vypuštění všech akceleračních oblastí AOV24 + AOV47 + AOV48 + AOV49 + AOV50 a souvisejících územních opatření z návrhu Změny č. 2 Územního rozvojového plánu ČR.<br>50–54. Nepřípustné odkládání posouzení vlivů<br>Klíčové vlivy na veřejné zdraví, hluk, vibrace, flicker efekt, ptáky a netopýry nejsou posouzeny nyní, ale až v budoucích navazujících řízeních nebo v monitoringu po realizaci záměru. Tím dochází k přenesení podstatných otázek mimo fázi SEA, kdy již nebude možné ovlivnit samotné vymezení území. Postup je v rozporu se zásadou prevence a se zákonem č. 100/2001 Sb. Návrh řešení: Požaduji doplnění posouzení vlivů již ve fázi SEA, zejména v oblasti veřejného zdraví, hluku, flicker efektu a vlivů na biodiverzitu. Případně vypuštění všech akceleračních oblastí AOV24 + AOV47 + AOV48 + AOV49 + AOV50 a souvisejících územních opatření z návrhu Změny č. 2 Územního rozvojového plánu ČR.<br>55–59. Nedostatečné posouzení vlivů na veřejné zdraví<br>Dokumentace neobsahuje konkrétní akustickou studii ani posouzení infrazvuku, amplitudové modulace a stroboskopického efektu. Současně připouští obytnou nebo rekreační zástavbu ve vzdálenostech okolo 500 m od hranic AOV, přičemž ve velmi mnoha případech se zejména obytné nebo rekreační objekty nacházejí přímo na hranici akceleračních oblastí nebo ve vzdálenostech kratších než 500 m. Dokumentace současně nehodnotí kumulativní zdravotní dopady souběhu více akceleračních oblastí AOV47–AOV50 na obyvatele dotčených obcí. Návrh je v rozporu se zákonem č. 258/2000 Sb., o ochraně veřejného zdraví, a s nařízením vlády č. 272/2011 Sb. Návrh řešení: Požaduji zpracování plného hodnocení zdravotních rizik (HRA), detailní akustické studie a posouzení infrazvuku, vibrací, amplitudové modulace a flicker efektu. Současně požaduji stanovení minimální odstupové vzdálenosti větrných elektráren od zastavitelného území, obytné a rekreační zástavby v rozsahu nejméně šestinásobku celkové výšky větrné elektrárny (6× výška VTE), nejméně však vždy 1km, a to s ohledem na princip předběžné opatrnosti a ochranu veřejného zdraví. Pro případ, že uvedená odstupová vzdálenost nebude stanovena, požaduji vypuštění všech akceleračních oblastí AOV24 + AOV47 + AOV48 + AOV49 + AOV50 a souvisejících územních opatření z návrhu Změny č. 2 Územního rozvojového plánu ČR.<br>60–64. Nedostatečné odůvodnění výběru lokality<br>Dokumentace vůbec nevysvětluje, proč byla zvolena právě krajina s velmi vysokým podílem lesa, kvalitní zemědělské půdy a kulturních, přírodních a zejména krajinných hodnot a vůbec dané území, co bylo (objektivně a konkrétně specifikováno) vlastně podkladem a důvodem pro volbu dané lokality. Současně nejsou porovnány méně konfliktní varianty ani brownfieldy, přestože samotný ÚRP ČR deklaruje preferenci narušených území. Postup je v rozporu s principem minimalizace dopadů a s § 172 správního řádu. Návrh řešení: Požaduji vypuštění všech akceleračních oblastí AOV24 + AOV47 + AOV48 + AOV49 + AOV50 a souvisejících územních opatření z návrhu Změny č. 2 Územního rozvojového plánu ČR.<br>65–69. Dopady na majetek a infrastrukturu<br>SEA nesprávně hodnotí vlivy na hmotné statky jako nulové, přestože lze očekávat zatížení místních komunikací, pokles hodnoty nemovitostí a zásahy do obecní infrastruktury. Pozemky a budovy v okolí VTE budou zcela znehodnoceny, když hlavní devizou jejich tržní hodnoty je právě zdejší naprostý klid a zachovalá krajina. V území se nachází i vodohospodářská infrastruktura, včetně vodojemů a vrtů, jejichž ochrana nebyla posouzena. Dokumentace ignoruje FVE (např. v části obce Mnich Chválkov v bezprostřední blízkosti hranice AOV47). Místní a krajské komunikace nejsou uzpůsobeny na nezbytný rozsah plánované výstavby. Dochází tak k nepřiměřenému zásahu do vlastnických práv podle čl. 11 Listiny základních práv a svobod. Návrh řešení: Navrhuji doplnění podrobného posouzení dopadů větrných elektráren na hmotné statky, místní komunikace, technickou a vodohospodářskou infrastrukturu, včetně vodojemů, vodovodních řadů a dalších zařízení sloužících k zásobování obyvatel pitnou vodou. Dále navrhuji vyhodnocení dopadů přepravy nadrozměrných komponent na stav silnic nižších tříd, mostů a obecních komunikací, včetně návrhu konkrétních opatření k ochraně infrastruktury a majetku obcí. Současně navrhuji doplnění posouzení vlivů na hodnotu nemovitostí, kvalitu bydlení a výkon vlastnických práv obyvatel dotčeného území podle čl. 11 Listiny základních práv a svobod. Pro případ, že významné negativní dopady na majetek, infrastrukturu a vlastnická práva nebudou spolehlivě vyloučeny, navrhuji vypuštění všech akceleračních oblastí AOV24 + AOV47 + AOV48 + AOV49 + AOV50 a souvisejících územních opatření z návrhu Změny č. 2 Územního rozvojového plánu ČR.<br>70–74. Rozpor s principem minimalizace dopadů a veřejným zájmem, rozpor s ústavním pořádkem<br>Akcelerační oblasti mají být podle odůvodnění URP ČR vymezovány v územích s nízkým konfliktním potenciálem. AOV24 + AOV47 + AOV48 + AOV49 + AOV50 vykazují vysoce konfliktní střety s ochranou vod, lesa, ZPF, biodiverzity, krajinného rázu i veřejného zdraví. Návrh proto neprokazuje proporcionalitu zásahu ani převahu veřejného zájmu nad negativními dopady. Nadto veřejný zájem na stavbě VTE a navíc | |

## Příloha č. 5zp – Vyhodnocení připomínek obcí a veřejnosti

| Poř. č. | Připomínkové místo | Číslo jednací | Článek | AO | Připomínka | Vyhodnocení |
|---|---|---|---|---|---|---|
| | | | | | takovýmto způsobem není nikde výslovně definován. AOV a UO neodůvodněně zvýhodňují jednu skupinu subjektů před jinými konkrétně investory VTE před občany a obyvateli zasažených obcí a vlastníky nemovitostí, což je v rozporu zejména s čl. 3 odst.1, čl. 4 odst. 3,4, čl. 7, čl. 8, čl. 101 odst.1. Ústavy ČR. Návrh řešení: Požadují doplnění řádného vyhodnocení proporcionality zásahu do území a prokázání převahy veřejného zájmu nad negativními dopady na životní prostředí, krajinu, veřejné zdraví a majetková práva obyvatel. Současně požadují doplnění variantního posouzení méně konfliktních lokalit, včetně brownfieldů a území s nižším střetem s ochranou vod, lesa, zemědělského půdního fondu, biodiverzity a krajinného rázu. Dále požadují přepracování návrhu tak, aby akcelerační oblasti byly vymezovány pouze v územích s prokazatelně nízkým konfliktním potenciálem v souladu s odůvodněním ÚRP ČR a principem minimalizace dopadů. Pro případ, že proporcionalita zásahu a převaha veřejného zájmu nebudou spolehlivě prokázány, požadují vypuštění všech akceleračních oblastí AOV24 + AOV47 + AOV48 + AOV49 + AOV50 a souvisejících územních opatření z návrhu Změny č. 2 Územního rozvojového plánu ČR.<br>75–79. Nedostatečnost zmírňujících opatření<br>Stanovená opatření jsou převážně obecná, formální a deklaratorní, například omezení výšky VTE na 200 nebo 250 m, a zejména odporující zjištěním v rámci SEA. Dokumentace neobsahuje konkrétní opatření pro ochranu obyvatelstva před hlukem, dalšími výše uvedenými fyzikálními jevy, světelným znečištěním nebo pro zachování migrační prostupnosti krajiny. Závěr o dostatečnosti opatření je proto nepodložený a v rozporu se zákonem č. 100/2001 Sb. Návrh řešení: Navrhují doplnění konkrétních a závazných zmírňujících opatření pro ochranu obyvatelstva před hlukem, infrazvukem, amplitudovou modulací, vibracemi, stroboskopickým efektem a světelným znečištěním. Dále navrhují doplnění opatření pro zachování migrační prostupnosti krajiny, ochranu ptáků a netopýrů a omezení kumulativních dopadů více akceleračních oblastí v širším území. Současně navrhují stanovení jasných podmínek pro monitoring, kontrolu a vyhodnocování dopadů nezávislými odbornými institucemi, nikoliv pouze provozovateli větrných elektráren. Dále navrhují stanovení minimální odstupové vzdálenosti větrných elektráren od obytné a rekreační zástavby v rozsahu nejméně šestinásobku celkové výšky větrné elektrárny (6× výška VTE), nejméně však vždy 1km. Pro případ, že účinná a konkrétní zmírňující opatření nebudou doplněna a jejich funkčnost spolehlivě prokázána, navrhují vypuštění všech akceleračních oblastí AOV24 + AOV47 + AOV48 + AOV49 + AOV50 a souvisejících územních opatření z návrhu Změny č. 2 Územního rozvojového plánu ČR.<br>80–84. Vnitřní rozpory a nedostatečný monitoring<br>SEA současně tvrdí, že kumulativní vlivy nebyly zjištěny, ale zároveň připouští jejich existenci při souběhu více AOV. Monitoring je nepřípustně navržen až po realizaci záměru a převážně v režii provozovatelů. Dokumentace je proto vnitřně rozporná a nepřezkoumatelná. Návrh řešení: Navrhují doplnění nezávislého a transparentního systému monitoringu, který bude prováděn již před realizací záměru a následně i v průběhu provozu větrných elektráren. Dále navrhují, aby monitoring nebyl zajišťován pouze provozovateli větrných elektráren, ale také nezávislými odbornými institucemi a orgány ochrany přírody, veřejného zdraví a životního prostředí. Současně navrhují doplnění konkrétních metodik, rozsahu a kontrolních mechanismů monitoringu hluku, infrazvuku, mortality ptáků a netopýrů, migračních tras, krajinného rázu a kumulativních vlivů. Pro případ, že nebude zajištěn nezávislý, odborný a přezkoumatelný monitoring vlivů záměru, navrhují vypuštění všech akceleračních oblastí AOV24 + AOV47 + AOV48 + AOV49 + AOV50 a souvisejících územních opatření z návrhu Změny č. 2 Územního rozvojového plánu ČR.<br>85–89. Absence variantního řešení<br>Dokumentace neposuzuje alternativní lokality ani modely a varianty rozmístění, počtu či výšky VTE. Není prokázáno, že navržená varianta představuje řešení s nejmenšími dopady na životní prostředí a obyvatele. Není ani tvrzen a prokazován veřejný zájem zřízení AOV. Postup je v rozporu se směrnicí 2001/42/ES a zákonem č. 100/2001 Sb. Návrh řešení: Navrhují doplnění variantního posouzení akceleračních oblastí, včetně alternativních lokalit, jiného rozmístění větrných elektráren, nižšího počtu staveb a variant s menší výškou větrných elektráren. Dále navrhují vyhodnocení méně konfliktních řešení, zejména využití brownfieldů, narušených území a lokalit s nižším střetem s ochranou přírody, krajinného rázu, veřejného zdraví a obytné zástavby. Současně navrhují doplnění srovnávací analýzy jednotlivých variant z hlediska dopadů na životní prostředí, veřejné zdraví, biodiverzitu, krajinný ráz a majetková práva obyvatel. Pro případ, že nebude prokázáno, že navržená varianta představuje řešení s nejmenšími dopady na životní prostředí a obyvatele, navrhují vypuštění všech akceleračních oblastí AOV24 + AOV47 + AOV48 + AOV49 + AOV50 a souvisejících územních opatření z návrhu Změny č. 2 Územního rozvojového plánu ČR.<br>90–94. Nepřiměřenost zásahu do území<br>Navržené řešení představuje brutální zásah do charakteru krajiny, kvality života obyvatel i majetkových práv a narušení jejich legitimního očekávání, že tyto hodnoty budou zachovány. Nebylo prokázáno (dokumentace se tím ani nezabývá), že negativní dopady nelze dosáhnout jiným, méně konfliktním řešením. Návrh tak nesplňuje princip proporcionality vyžadovaný správním právem i judikaturou správních soudů. Návrh řešení: Navrhují doplnění řádného posouzení proporcionality zásahu do území, včetně vyhodnocení dopadů na krajinný ráz, kvalitu života obyvatel, veřejné zdraví, majetková práva a charakter venkovského prostředí. Dále navrhují prokázání, že sledovaného veřejného zájmu nelze dosáhnout jiným, méně konfliktním řešením s nižšími dopady na obyvatele a životní prostředí. Současně navrhují doplnění variantního řešení a vyhodnocení méně zatěžujících alternativ v souladu s principem proporcionality a minimalizace zásahů do práv obyvatel. Pro případ, že proporcionalita zásahu a nezbytnost navrženého řešení nebudou spolehlivě prokázány, navrhují vypuštění všech akceleračních oblastí AOV24 + AOV47 + AOV48 + AOV49 + AOV50 a souvisejících územních opatření z návrhu Změny č. 2 Územního rozvojového plánu ČR.<br>95–99. Riziko lesních požárů a omezení možností hašení<br>AOV24 + AOV47 + AOV48 + AOV49 + AOV50 se z významné části nacházejí v lesních porostech nebo v jejich bezprostřední blízkosti. Dokumentace SEA však vůbec nehodnotí riziko vzniku a šíření lesních požárů ani dopady souvislého pásu větrných elektráren na možnosti zásahu jednotek požární ochrany a integrovaného záchranného systému. Dokumentace současně nehodnotí kumulativní dopad souvislého pásu cca 88 větrných elektráren v AOV47–AOV50 na krizové řízení a požární bezpečnost krajiny. V podmínkách probíhající klimatické změny a narůstajícího rizika sucha představuje rozsáhlá industrializace lesních hřebenů významné zvýšení požárního rizika v území. Návrh je v rozporu se zásadou prevence podle § 2900 občanského zákoníku, s požadavky zákona č. 133/1985 Sb., o požární ochraně, a s požadavkem řádného vyhodnocení rizik podle zákona č. 100/2001 Sb., o posuzování vlivů na životní prostředí. Návrh řešení: Požadují doplnění podrobného posouzení požárních rizik, možností zásahu HZS a dopadů souvislého pásu větrných elektráren na letecké hašení lesních požárů, krizové řízení a evakuaci obyvatel. Současně požadují stanovisko HZS a odborné vyhodnocení dostupnosti území pro zásahovou techniku v podmínkách rozsáhlých lesních požárů. Pro případ, že uvedená rizika nebudou spolehlivě vyloučena, požadují vypuštění akceleračních oblastí AOV24 + AOV47 + AOV48 + AOV49 + AOV50 a souvisejících územních opatření z návrhu Změny č. 2 Územního rozvojového plánu ČR.<br>100. Procesní vada – neúplné zveřejnění koordinačního výkresu<br>Proces zveřejnění návrhu Změny č. 2 ÚRP vykazuje vady, neboť koordinační výkres nebyl zveřejněn v úplné podobě a chybí zde údaje k identifikaci katastrálních parcel k přesnému určení hranice AOV. Ve zveřejněné dokumentaci absentovaly záměry FVE, přestože představují významnou součást navrhovaného využití území a mají zásadní význam pro posouzení kumulativních a synergických vlivů. Veřejnosti tak nebyla umožněna řádná orientace v návrhu ani efektivní uplatnění připomínek, čímž mohlo dojít ke zkrácení procesních práv veřejnosti. Návrh řešení: Požadujeme vypořádání této procesní vady v souladu se zásadou ochrany práv veřejnosti a transparentnosti procesu pořizování opatření obecné povahy. | |

| | | | | | | |
|---|---|---|---|---|---|---|
| | | | | | Koňová Emilie | |

| | | | | | | |
|---|---|---|---|---|---|---|
| | | | | | III. NÁZEV ZÁMĚRU<br><br>**Akcelerační oblasti na území Jihočeského kraje (okresy Jindřichův Hradec a Tábor) a Kraje Vysočina (okres Pelhřimov): AOV24 – Lodhéřov, AOV47 – Bukovec, AOV48 – Chrbonín, AOV49 – Křeč a AOV50 – Obrataň.**<br><br>IV. DOTČENÉ ÚZEMÍ<br><br>**AOV24 – Lodhéřov**<br>Rozloha plochy 3,9 km2, max. výkon 42 MW, max. počet věží 12, max. výška věží 200 m.<br>Katastrální území: Lodhéřov, Studnice u Lodhéřova a Velký Ratmírov.<br>**AOV47 – Bukovec**<br>Rozloha plochy 11,8 km2, max. výkon 115,5 MW, max. počet věží 33, max. výška věží 250 m.<br>Katastrální území: Březina u Deštné, Bořetín, Dobešov u Černovic, Drunče, Hojovice, Chválkov u Kamenice nad Lipou, Psárov, Třiklasovice a Vlkosovice.<br>**AOV48 – Chrbonín**<br>Rozloha plochy 4,9 km2, max. výkon 45,5 MW, max. počet věží 13 VTE, max. výška věží 250 m.<br>Katastrální území: Hroby, Chrbonín, Kozmice u Chýnova, Mlýny u Choustníku, Radenín a Vlčeves.<br>**AOV49 – Křeč**<br>Rozloha plochy 8,4 km2, max. výkon 84 MW, max. počet věží 24, max. výška věží 200 m.<br>Katastrální území: Bezděčín u Obrataně, Černovice u Tábora, Kozmice u Chýnova, Křeč, Nové Dvory u Pořína, Střítež u Černovic a Sudkův Důl.<br>**AOV50 – Obrataň**<br>Rozloha plochy 6,5 km2, max. výkon 63 MW, max. počet věží 18, max. výška věží 250 m.<br>Katastrální území: Bezděčín u Obrataně, Hrobská Zahrádka, Nové Dvory u Pořína, Obrataň, Pořín a Prasetín.<br><br>V. STANOVISKO<br><br>**S návrhem Územního opatření k AOV24 – Lodhéřov, AOV47 – Bukovec, AOV48 – Chrbonín, AOV49 – Křeč a AOV50 – Obrataň (UO) zásadně nesouhlasím a požaduji jejich vyřazení ze Změny č. 2 Územního rozvojového plánu ČR, případně jejich zásadní přepracování. Návrh vykazuje závažné nedostatky z hlediska zákonnosti, ochrany životního prostředí, ochrany veřejného zdraví i ochrany práv obyvatel dotčeného území.**<br><br>Návrh akceleračních oblastí AOV24 – Lodhéřov, AOV47 – Bukovec, AOV48 – Chrbonín, AOV49 – Křeč a AOV50 je v rozporu s principem předběžné opatrnosti, požadavky na ochranu veřejného zdraví, ochranu přírody a krajiny, ochranu vodních zdrojů i se zásadou proporcionality zásahu do území. Současně nebyly dostatečně vyhodnoceny kumulativní a synergické vlivy souběhu | |

| | | | | | | |
|---|---|---|---|---|---|---|
| | | | | | akceleračních oblastí AOV47 – Bukovec, AOV48 – Chrbonín, AOV49 – Křeč a AOV50 – Obrataň a zamýšlené stavby větrných elektráren (VTE) při naplnění stanovených limitů (zejména výška a množství).<br><br>Dokumentace SEA (SEA) a UO v předložené podobě není dostatečně odůvodněná, neobsahuje konkrétní odborné podklady a v řadě oblastí odkládá podstatné posouzení vlivů až do budoucích navazujících řízení. Návrh je proto nepřezkoumatelný a v rozporu s právními předpisy České republiky i Evropské unie. Současně může mít závažné dopady na krajinný ráz, biodiverzitu, vodní poměry, kulturně-historické hodnoty území i kvalitu života obyvatel.<br><br>Požaduji proto především vypuštění akceleračních oblastí AOV24 – Lodhéřov, AOV47 – Bukovec, AOV48 – Chrbonín, AOV49 – Křeč a AOV50 – Obrataň a souvisejícího územního opatření z návrhu Změny č. 2 Územního rozvojového plánu ČR. Pro případ, že tomuto požadavku nebude vyhověno, požaduji zásadní přepracování návrhu, zejména doplnění plného vyhodnocení kumulativních vlivů, ochrany veřejného zdraví, ochrany PUPFL, vlivů na soustavu Natura 2000, chráněné živočichy, krajinný ráz, vodní zdroje a majetková práva obyvatel. Současně žádám, aby všechny připomínky byly řádně a individuálně vypořádány v souladu se zákonem, včetně konkrétního a přezkoumatelného odůvodnění způsobu jejich vypořádání.<br><br>**VI. PŘIPOMÍNKY K AKCELERAČNÍM OBLASTEM AOV24, AOV47, AOV48, AOV49 a AOV50**<br><br>**PŘIPOMÍNKY K AKCELERAČNÍ OBLASTI AOV24 – LODHÉŘOV**<br><br>1. Nesprávně zjištěný skutkový stav – ochranná pásma vodních zdrojů, rozpor s ochranou vod<br>Dokumentace SEA nesprávně uvádí, že se v území nenacházejí ochranná pásma vodních zdrojů, přestože v území existuje ochranné pásmo evidenčního čísla 00242303 – Přehlov Žďár podzemní S1, S2. Současně není zohledněna závislost obyvatel na individuálních studních. Obec Lodhéřov a zejména místní část Studnice se dlouhodobě potýkají s nedostatkem pitné vody ve studních a s omezeným zásobováním obyvatel pitnou vodou. Dále návrh ignoruje toky, povrchové vody a prameniště v AOV. Nejsou dostatečně stanoveny limity zakládání VTE. Je ignorován vliv výstavby a trvání základů VTE na podzemní vody a místní horninové prostředí. Návrh je v rozporu s § 3 zákona č. 500/2004 Sb., správní řád, a se zákonem č. 254/2001 Sb., vodní zákon. Návrh řešení: Požaduji vypuštění akcelerační oblasti AOV24 – Lodhéřov a souvisejícího územního opatření z návrhu Změny č. 2 Územního rozvojového plánu ČR.<br>2. Rozpor s ochranou zemědělského půdního fondu (ZPF)<br>Zemědělský půdní fond tvoří přibližně 70 % území AOV24. Dokumentace připouští zábor půd I. třídy ochrany v rozsahu 0,08 ha a II. třídy ochrany v rozsahu 0,59 ha, přesto vliv označuje pouze za „mírně negativní". Návrh bagatelizuje rozsah výstavby VTE a její dopady, neřeší nebezpečí eroze půd, a nedostatečně hodnotí možnost poškození meliorací včetně nezjištění jejich rozsahu. Návrh je v rozporu se zákonem č. 334/1992 Sb., o ochraně zemědělského půdního fondu, který stanoví zvýšenou ochranu nejbonitnějších půd. Návrh řešení: Požaduji vypuštění akcelerační oblasti AOV24 – Lodhéřov a souvisejícího územního opatření z návrhu Změny č. 2 Územního rozvojového plánu ČR.<br>3. Rozpor s ochranou lesa (PUPFL)<br>Pozemky určené k plnění funkcí lesa (PUPFL) tvoří přibližně 30 % území AOV24, tedy téměř třetinu celé oblasti. Dokumentace značně podceňuje a nehodnotí rozsah zásahů spojených s výstavbou VTE a to přístupových komunikací, manipulačních ploch a nutnou související likvidací a fragmentací lesních porostů a jejich vliv na migrační prostupnost živočichů. Návrh je v rozporu se zákonem č. 289/1995 Sb., lesní zákon, a neprokazuje existenci převažujícího veřejného zájmu. Návrh řešení: Požaduji vypuštění akcelerační oblasti AOV24 – Lodhéřov a souvisejícího územního opatření z návrhu Změny č. 2 Územního rozvojového plánu ČR.<br>4. Nedostatečná ochrana přírody a biodiverzity<br>SEA sama uvádí výskyt citlivých druhů ptáků a netopýrů, například čápa černého, motáka pochopa, motáka pilicha, krkavce velkého nebo netopýra rezavého. Nebyly však dostatečně vyhodnoceny migrační trasy ani možné dopady na CHKO Třeboňsko. Chybí potvrzený výskyt orla mořského a čápa černého. V oblasti nebyl vyhotoven ornitologický výzkum. Posouzení pro SEA trvalo jen 5 měsíců a není proto dostatečné. SEA a UO stanoví zcela nedostatečná opatření na ochranu netopýrů a ptáků. Postup je v rozporu se zákonem č. 114/1992 Sb., o ochraně přírody a krajiny. Návrh řešení: Požaduji vyhotovení celoročního ornitologického a chiropterologického průzkumu, včetně vyhodnocení migračních tras ptáků a netopýrů, kumulativních vlivů a dopadů na CHKO Třeboňsko. Současně požaduji doplnění biologických průzkumů o výskyt zvláště chráněných druhů, zejména orla mořského a čápa černého, a následné nové vyhodnocení vlivů v rámci SEA. Pro případ, že uvedené nedostatky nebudou řádně odstraněny, požaduji vypuštění akcelerační oblasti AOV24 – Lodhéřov a souvisejícího územního opatření z návrhu Změny č. 2 Územního rozvojového plánu ČR.<br>5. Nedostatečné posouzení vlivů na veřejné zdraví<br>Dokumentace neobsahuje konkrétní akustickou studii ani posouzení infrazvuku, amplitudové modulace, vibrací a stroboskopického efektu a současně nehodnotí celkové zatížení území z hlediska souběhu těchto vlivů. Současně sama připouští riziko obtěžování v okrajové zástavbě Lodhéřova v noční době. Vzhledem k reliéfu kotliny, ve které Lodhéřov leží, existuje riziko odrazů a zesílení akustického tlaku. Návrh je v rozporu se zákonem č. 258/2000 Sb., o ochraně veřejného zdraví, a s nařízením vlády č. 272/2011 Sb. Návrh řešení: Požaduji zpracování detailní akustické studie a plného hodnocení zdravotních rizik (HRA), které posoudí hluk, infrazvuk, amplitudovou modulaci, stroboskopický efekt a kumulativní vlivy větrných elektráren na obyvatele Lodhéřova a okolních sídel, a to včetně noční doby. Současně požaduji vyhodnocení vlivu reliéfu kotliny na šíření hluku, vznik odrazů a možné zesilování akustického tlaku v zastavěném území. Dále požaduji stanovení minimální odstupové vzdálenosti větrných elektráren od obytné a rekreační zástavby v rozsahu nejméně v rozsahu nejméně šestinásobku celkové výšky větrné elektrárny (6× výška VTE), nejméně však vždy 1km. Pro případ, že uvedené vlivy nebudou spolehlivě vyloučeny, požaduji vypuštění akcelerační oblasti AOV24 – Lodhéřov a souvisejícího územního opatření z návrhu Změny č. 2 Územního rozvojového plánu ČR.<br>6. Rizika pro bezpečnost, letectví a IZS<br>V území se nachází jev ÚAP 119 – Zájmové území Ministerstva obrany, který podmiňuje umisťování vysokých staveb dalším posouzením. Do území zasahuje Grid ATZ a ochranné pásmo letiště LKJH Jindřichův Hradec. Dokumentace současně nehodnotí dopady souvislého pásu VTE na zásahy vrtulníků integrovaného záchranného systému v lesním území. Postup je v rozporu se zákonem č. 49/1997 Sb., o civilním letectví, a se zákonem č. 239/2000 Sb., o integrovaném záchranném systému. Návrh řešení: Požaduji doplnění odborného posouzení vlivů akcelerační oblasti AOV24 – Lodhéřov na bezpečnost leteckého provozu, obranu státu a fungování integrovaného záchranného systému, zejména s ohledem na jev ÚAP 119 – Zájmové území Ministerstva obrany, Grid ATZ a ochranné pásmo letiště LKJH Jindřichův Hradec. Současně požaduji vyhodnocení dopadů souvislého pásu větrných elektráren na zásahy vrtulníků IZS, letecké hašení lesních požárů, zdravotnické záchranné služby a policejních vrtulníků, včetně posouzení bezpečnosti letových koridorů a omezení manévrovacích možností v lesním území. Dále požadují stanoviska Ministerstva obrany, Úřadu pro civilní letectví, Řízení letového provozu ČR a složek IZS k umístění větrných elektráren v daném území. Pro případ, že uvedené bezpečnostní a letecké vlivy nebudou spolehlivě vyloučeny, požadují vypuštění akcelerační oblasti AOV24 – Lodhéřov a souvisejícího územního opatření z návrhu Změny č. 2 Územního rozvojového plánu ČR.<br>7. Nepřiměřené zásahy do krajinného rázu | |

| | | | | | | |
|---|---|---|---|---|---|---|
| | | | | | Dokumentace sama připouští, že VTE budou novými výškovými dominantami viditelnými na velké vzdálenosti. Dotčeno může být působení kulturně-historických dominant, zejména zámku Červená Lhota a městské památkové rezervace Jindřichův Hradec, včetně významných pohledových vazeb. Chybí vizualizace dálkových pohledů a konkrétní hodnocení dopadů na kulturní a duchovní hodnoty území. Návrh je v rozporu s § 12 zákona č. 114/1992 Sb., o ochraně přírody a krajiny. Návrh řešení: Požaduji doplnění podrobného hodnocení krajinného rázu, vizualizace dálkových pohledů a vizuálních dopadů větrných elektráren na kulturně-historické dominanty území, zejména zámek Červená Lhota, městskou památkovou rezervaci Jindřichův Hradec a související pohledové osy a krajinné horizonty. Současně požaduji zpracování vizualizací z významných vyhlídkových míst, památkově chráněných území a dálkových pohledů, včetně vyhodnocení kumulativních vizuálních dopadů s dalšími záměry větrných elektráren v širším území. Dále požaduji posouzení souladu návrhu s ochranou kulturní krajiny a charakteru historického krajinného rázu podle § 12 zákona č. 114/1992 Sb., o ochraně přírody a krajiny. Pro případ, že významné negativní dopady na krajinný ráz a kulturně-historické hodnoty území nebudou společně vyloučeny, požaduji vypuštění akcelerační oblasti AOV24 – Lodhéřov a souvisejícího územního opatření z návrhu Změny č. 2 Územního rozvojového plánu ČR.<br>8. Podlimitní AOV<br>Akcelerační oblast AOV24 Lodhéřov vykazuje dle podkladů předpokládaný instalovaný výkon pouze cca 42 MW, čímž nesplňuje limit „nad 50 MW" stanovený v odůvodnění Změny č. 2 ÚRP pro vymezování akceleračních oblastí celostátního významu. Vymezení AOV24 je proto v rozporu s vlastním odůvodněním pořizovatele a postrádá zákonnou i věcnou konzistenci. Návrh řešení: Požaduji vypuštění akcelerační oblasti AOV24 – Lodhéřov a souvisejícího územního opatření z návrhu Změny č. 2 Územního rozvojového plánu ČR.<br>9. Nesouhlas obce a veřejnosti<br>Dotčená obec přijala nesouhlasné usnesení s vymezením akcelerační oblasti. Současně byla podána petice proti AOV24 s podpisy většiny místních občanů. Návrh je tak v rozporu s principem samosprávy a požadavky Aarhuské úmluvy. Návrh řešení: Požaduji vypuštění akcelerační oblasti AOV24 – Lodhéřov a souvisejícího územního opatření z návrhu Změny č. 2 Územního rozvojového plánu ČR.<br><br>**PŘIPOMÍNKY K AKCELERAČNÍ OBLASTI AOV47 – BUKOVEC**<br><br>10. Nesprávně zjištěný skutkový stav – ochranná pásma vodních zdrojů, rozpor s ochranou vod<br>Dokumentace SEA nesprávně uvádí, že se v území nenacházejí ochranná pásma vodních zdrojů, přestože v území existují ochranná pásma evidenčního čísla 00299703 – Drunče, Březina (vrt 501) a 00323810 – Hojovice (studna 5). Současně nejsou zohledněny další využívané zdroje pitné vody v Psárově a Bořetíně (zejména stávající obecní vrt o hloubce 50m a vodojem, oboje ve vzdálenosti do 300m od hranice AOV47, dtto plánovaný obecní vrt a přívod k vodojemu) ani závislost obyvatel na individuálních studních. Dále návrh ignoruje toky, povrchové vody a prameniště v AOV. Nejsou dostatečně stanoveny limity zakládání VTE. Je ignorován vliv výstavby a trvání základů VTE na podzemní vody a místní horninové prostředí. Není zjištěn rozsah poddolovaných oblastí. Návrh je v rozporu s § 3 zákona č. 500/2004 Sb., správní řád, a se zákonem č. 254/2001 Sb., vodní zákon. Návrh řešení: Požaduji vypuštění akcelerační oblasti AOV47 – Bukovec a souvisejícího územního opatření z návrhu Změny č. 2 Územního rozvojového plánu ČR.<br>11. Rozpor s ochranou zemědělského půdního fondu (ZPF)<br>Zemědělský půdní fond tvoří přibližně 48,32 % území AOV47. Dokumentace připouští zábor půd I. třídy ochrany v rozsahu 2,31 ha a II. třídy ochrany v rozsahu 0,10 ha, přesto vliv označuje pouze za „mírně negativní". Návrh bagatelizuje rozsah výstavby VTE a její dopady, neřeší nebezpečí eroze půd, a nedostatečně hodnotí možnost poškození meliorací včetně nezjištění jejich rozsahu. Návrh je v rozporu se zákonem č. 334/1992 Sb., o ochraně zemědělského půdního fondu, který stanoví zvýšenou ochranu nejbonitnějších půd. Návrh řešení: Požaduji vypuštění akcelerační oblasti AOV47 – Bukovec a souvisejícího územního opatření z návrhu Změny č. 2 Územního rozvojového plánu ČR.<br>12. Rozpor s ochranou lesa (PUPFL)<br>Pozemky určené k plnění funkcí lesa (PUPFL) tvoří přibližně 51,58 % území AOV47, tedy více než polovinu celé oblasti. Dokumentace značně podceňuje, resp. ignoruje a nebodnotí rozsah zásahů spojených s výstavbou VTE a to přístupových komunikací, manipulačních ploch a souvisejícími nutnou likvidací a fragmentací lesních porostů a jejich vliv na migrační prostupnost živočichů. Návrh je v rozporu se zákonem č. 289/1995 Sb., lesní zákon, a neprokazuje existenci převažujícího veřejného zájmu. Návrh řešení: Požaduji vypuštění akcelerační oblasti AOV47 – Bukovec a souvisejícího územního opatření z návrhu Změny č. 2 Územního rozvojového plánu ČR.<br>13. Nedostatečná ochrana přírody a biodiverzity<br>V blízkém okolí AOV 47 se nachází řada chráněných oblastí, dokumentace nezmiňuje PP Huťský potok (vzdálenost cca 2.000 m, ochranné pásmo 330 ha), dále cenných mokřadů a prameniší, dále významný biotop u rybníka Táta pobíží hranice AOV. SEA sama uvádí výskyt citlivých druhů ptáků a netopýrů, například motáka pilicha, datla černého nebo netopýra rezavého, a dalších druhů netopýrů, neuvádí však, že tyto výskyty jsou významné v samotné AOV, nejen v jejím blízkém okolí. Nálezy netopýrů dle ČESON jsou dle jeho evidence přímo v AOV47 (Bořetín) a dále v blízkém okolí (Předboř, Choustník, Dobešov u Černovic, Lidmaň, Těmice). Nebyly dostatečně vyhodnoceny migrační trasy ani možné dopady na EVL. Chýnovské jeskyně (CZ0314634) v rámci soustavy Natura 2000. Středem celého území prochází migrační koridory zvláště chráněných druhů velkých savců a lokální biokoridory a biocentra, viz územní plány všech obcí v AOV. Dokumentace zcela podceňuje dopady výstavby na tuto skutečnost. SEA a UO stanoví zcela nedostatečná opatření na ochranu netopýrů a ptáků. Výstavba 33 VTE povede k nárazové devastaci celého území ohledně dopravy obrovských dílů stavby, betonu, vybudování dostatečných přístupových komunikací na zalesněný střed celé AOV 47. Chybí potvrzený výskyt orla mořského, sokola stěhovavého, luňáka červeného, ledňáčka říčního, čápa černého. V oblasti nebyl vyhotoven ornitologický výzkum. Zásadním způsobem budou narušeny migrační koridory velkých savců a lokální biokoridory a biocentra. Vyskytují se chráněné druhy vachta trojlistá, pestnatec májový, skokan skřehotavý, kuňka obecná. Není dostatečná ochrana mokřadů (v UO bez ochranného pásma). V SEA je nedostatečně zjištěn rozsah mimolesní zeleně a je stanovena jeho nedostatečná ochrana. Provedeno vadné vyhodnocení vlivu na klima ze strany výstavby a provozu VTE. Posouzení pro SEA trvalo jen 5 měsíců a není proto dostatečné. Postup je v rozporu se zákonem č. 114/1992 Sb., o ochraně přírody a krajiny, a s mezinárodní dohodou EUROBATS. Návrh řešení: Požaduji vyhotovení celoročního ornitologického a chiropterologického průzkumu v rozsahu odpovídajícím metodikám Agentury ochrany přírody a krajiny ČR a doporučením dohody EUROBATS, a to minimálně po dobu jednoho celého biologického cyklu. Současně požaduji doplnění biologického hodnocení o výskyt a migrační trasy zvláště chráněných druhů, zejména orla mořského a čápa černého, včetně vyhodnocení hnízdních, potravních a migračních vazeb v širším území. Dále požaduji úplné posouzení vlivů na EVL Chýnovské jeskyně (CZ0314634) a soustavu Natura 2000, včetně kumulativních vlivů více akceleračních oblastí a vyhodnocení rizik mortality ptáků a netopýrů. Pro případ, že uvedené vlivy na biodiverzitu a zvláště chráněné druhy nebudou společně vyloučeny, požaduji vypuštění akcelerační oblasti AOV47 – Bukovec a souvisejícího územního opatření z návrhu Změny č. 2 Územního rozvojového plánu ČR.<br>14. Nedostatečné posouzení vlivů na veřejné zdraví<br>Dokumentace neobsahuje konkrétní akustickou studii ani posouzení vibrací, infrazvuku, amplitudové modulace a stroboskopického efektu, v tomto směru je zcela bez odůvodnění a současně nehodnotí celkové zatížení území z hlediska souběhu těchto vlivů. Dokumentace uvádí, že se předpokládá ve vzdálenosti 500m hluková hladina 37dB na 1 VTE, přičemž toto tvrzení není podloženo žádnou studií (takto vysoké a rozměrné VTE se v ČR ani nenacházejí) ani bližším zdůvodněním a nebere vůbec v úvahu kumulaci více zdrojů hluku – více VTE a ani sílu větru a specifický způsob měření u VTE. Současně sama připouští, že některé obytné objekty se nacházejí ve vzdálenostech kratších než 500 m od hranice AOV47. Řada obytných objektů se způsobem využití rodinný dům je blíže než 500 m k hranici AOV 47, jde konkrétně o tyto obytné objekty v: k.ú. Bořetín č.p.: [ ] k.ú. Dobešov ( Cihelny ) č.p. [ ] 32, 57, k.ú. Vlkosovice č.p.: [ ] k.ú. Drunče č.p.:1, 2, 3, 4, 12, 48, 40, k.ú. Březina u JH č.p.: [ ] k.ú. Třeklasovice č.p. [ ] k.ú. Psárov č.p.: [ ] k.ú. Hojovice č.p.: [ ] | |

| | | | | | | |
|---|---|---|---|---|---|---|
| | | | | | 63, 46, k.ú. Chválkov u KnL. č.p. 94, 14, Rutov č.p.: 62, 68, 60. Návrh je v rozporu se zákonem č. 258/2000 Sb., o ochraně veřejného zdraví, a s nařízením vlády č. 272/2011 Sb. Sama vzdálenost 500m je z hlediska ochrany veřejného zdraví naprosto nedostatečná. Samotná výstavba dále velmi výrazným způsobem zatíží hlukem, prašností, blokováním dopravy celé území, jedná se o tisíce m3 betonu apod. Návrh řešení: Požadují zpracování detailní akustické studie a plného hodnocení zdravotních rizik (HRA), které posoudí hluk, infrazvuk, amplitudovou modulaci, stroboskopický efekt a kumulativní vlivy větrných elektráren na obyvatele, a to včetně noční doby. Současně požadují vyhodnocení vlivu reliéfu krajiny na šíření hluku, vznik odrazů a možné zesilování akustického tlaku v zastavěném území. Dále požadují stanovení minimální odstupové vzdálenosti větrných elektráren od obytné a rekreační zástavby v rozsahu nejméně šestinásobku celkové výšky větrné elektrárny (6× výška VTE), nejméně však vždy 1km. Pro případ, že uvedené vlivy nebudou spolehlivě vyloučeny, požadují vypuštění akcelerační oblasti AOV47 – Bukovec a souvisejícího územního opatření z návrhu Změny č. 2 Územního rozvojového plánu ČR.<br>15. Nepřiměřené zásahy do krajinného rázu<br>Dokumentace sama připouští, že VTE budou novými výškovými dominantami viditelnými na velké vzdálenosti a připouští negativní vliv na krajinný ráz, byť naprosto neadekvátně vyhodnocený. Sama připouští, že dotčeno může být působení kulturně-historických dominant, zejména hradu Choustník, hradu Kámen a zámku Červená Lhota, významné kostely, památník v Mnichu, sakrální stavby a výletní místa, včetně významných pohledových vazeb, mnohé z nich jsou navíc do 1000m vzdáleny od hranice AOV47 a to zejména archeologické a kulturní památky v Mnichu, Hojovicích, Bořetíně (Mostkova kaplička na hranicích AOV47) a Druních (např. slovanské pohřebiště na hranicích AOV47). Navrhovaná opatření v dokumentaci na zmírnění negativního vlivu jsou zcela nesmyslná a nedostatečná (zachování údajných pohledových os, barva doprovodných staveb VTE, „hnízda" VTE) a odporují i ostatním částem dokumentace (odstupové vzdálenosti mezi VTE, přípustná hustota VTE v AOV). Např. hrad Choustník a stejnojmenný kopec je vidiněbyl prakticky odevšad. Žádné pohledové osy ani zhavření věží zničení krajinného rázu neodvrátí. Plánované stavby VTE jsou při svém plánovaném množství (cca 88 věží ve všech 4 AOV47-50 ) a při limitní výšce 250m tak gigantické (chladicí věže JETE mají 155 m), že při běžném převýšení zdejších kopců nad zdejší mírně zvlněnou krajinu cca 100-150m ji naprosto pohledově ovládnou, obzvlášť budou-li stát na nejvyšších bodech plánovaných AOV (což je pro investory žádoucí). Dokumentace nehodnotí kumulovaný vliv všech 4 AOV47-50, chybí vizualizace dálkových pohledů a konkrétní hodnocení dopadů na kulturní a duchovní hodnoty území. Omezení výšky VTE na 250m a prezentace tohoto omezení jako zmírňujícího opatření dle SEA a ÚO, přičemž právě tato výška je základní příčinou zničení místního krajinného rázu, je absurdní. Návrh je v naprostém rozporu s § 12 zákona č. 114/1992 Sb., o ochraně přírody a krajiny a dopad na krajinný ráz je silně negativní. Návrh řešení: Navrhují doplnění podrobného hodnocení krajinného rázu, vizualizace dálkových pohledů a kumulativních vizuálních dopadů větrných elektráren v širším území, a to zejména ve vztahu k hradu Choustník, hradu Kámen, zámku Červená Lhota a dalším kulturně-historickým dominantám. Dále navrhují zpracování realistických vizualizací z významných vyhlídkových míst, obcí, kulturních památek a krajinných horizontů, včetně posouzení souběhu akceleračních oblastí AOV47–AOV50. Současně navrhují vyhodnocení vlivů na charakter historické kulturní krajiny, dálkové pohledové osy a krajinné dominanty podle § 12 zákona č. 114/1992 Sb., o ochraně přírody a krajiny. Pro případ, že významné negativní dopady na krajinný ráz a kulturně-historické hodnoty území nebudou spolehlivě vyloučeny, navrhují vypuštění akcelerační oblasti AOV47 – Bukovec a souvisejícího územního opatření z návrhu Změny č. 2 Územního rozvojového plánu ČR.<br>**PŘIPOMÍNKY K AKCELERAČNÍ OBLASTI AOV48 – CHRBONÍN**<br>16. Nesprávný skutkový stav – vodní zdroje a hydrogeologické poměry<br>Dokumentace SEA nesprávně uvádí, že se v území nenacházejí ochranná pásma vodních zdrojů, přestože v území existují ochranná pásma evidenčních čísel 00306203 – Chrbonín studny 1, 2, 00222503 – Terezín studny S1, S2, S3 a 00444603 – Radenín studny S1, S2, S3. Současně však vůbec nezohledňuje obecní a individuální studny v lokalitách Vlčerves a Lišky, které slouží k zásobování obyvatel pitnou vodou. Dále návrh ignoruje toky, povrchové vody a prameniště v AOV. Nejsou dostatečně stanoveny limity zakládání VTE. Je ignorován vliv výstavby a trvání základů VTE na podzemní vody a místní hornivové prostředí. Návrh je v rozporu s § 3 zákona č. 500/2004 Sb., správní řád, a se zákonem č. 254/2001 Sb., vodní zákon. Návrh řešení: Požadují vypuštění akcelerační oblasti AOV48 – Chrbonín a souvisejícího územního opatření z návrhu Změny č. 2 Územního rozvojového plánu ČR.<br>17. Rozpor s ochranou zemědělského půdního fondu (ZPF)<br>Zemědělský půdní fond tvoří přibližně 52 % území AOV48. Dokumentace připouští zábor půd I. třídy ochrany v rozsahu 0,81 ha a II. třídy ochrany v rozsahu 0,11 ha, přesto vliv označuje pouze za „mírně negativní". Návrh hagatelizuje rozsah výstavby VTE a její dopady, neřeší nebezpečí eroze půd, a nedostatečně hodnotí možnost poškození meliorací včetně nezjištění jejich rozsahu. Návrh je v rozporu se zákonem č. 334/1992 Sb., o ochraně zemědělského půdního fondu, který stanoví zvýšenou ochranu nejbonitnějších půd. Návrh řešení: Požadují vypuštění akcelerační oblasti AOV48 – Chrbonín a souvisejícího územního opatření z návrhu Změny č. 2 Územního rozvojového plánu ČR.<br>18. Rozpor s ochranou lesa (PUPFL)<br>Pozemky určené k plnění funkcí lesa (PUPFL) tvoří přibližně 48 % území AOV48. Dokumentace značně podceňuje, resp. ignoruje a nehodnotí rozsah zásahů spojených s výstavbou VTE a to přístupových komunikací, manipulačních ploch a související nutnou likvidaci a fragmentaci lesních porostů a jejich vliv na migrační prostupnost živočichů. Návrh je v rozporu se zákonem č. 289/1995 Sb., lesní zákon, a neprokazuje existenci převažujícího veřejného zájmu. Návrh řešení: Požadují vypuštění akcelerační oblasti AOV48 – Chrbonín a souvisejícího územního opatření z návrhu Změny č. 2 Územního rozvojového plánu ČR.<br>19. Nedostatečná ochrana přírody a biodiverzity<br>SEA sama uvádí výskyt citlivých druhů ptáků, například hulíka červeného, káně lesní, sluka lesní, křepelka polní, býl rudý. Biologické hodnocení neobsahuje vliv na hnízdiště orla mořského ve Mlýnech. A dále dokumentace uvádí výskyt netopýrů, např. netopýr rezavý, nyroměný, parkový a nejmenší. Nebyly však dostatečně vyhodnoceny migrační trasy a vazby na významné zimoviště EVL Chýnovská jeskyně (CZ0314634) v rámci Natura 2000. V blízkém okolí AOV se nachází řada chráněných oblastí, které dokumentace nezmiňuje, dále cenných mokřadů a prameniště. Územím prochází migrační koridory zvláště chráněných druhů velkých savců a lokální biokoridory a biocentra, viz územní plán obce. Dokumentace zcela podceňuje dopady výstavby na tuto skutečnost. SEA a ÚO stanoví zcela nedostatečná opatření na ochranu netopýrů a ptáků. Výstavba všech v ÚO připuštěných VTE povede k naprosté devastaci celého území obledně dopravy obrovských dílů stavby, betonu, vybudování dostatečných přístupových komunikací. V oblasti nebyl vyhoroven ornitologický výzkum. Zásadním způsobem budou narušeny migrační koridory velkých savců a lokální biokoridory a biocentra. Vyskytují se chráněné druhy rostlin a živočichů neuvedené v SEA. Není dostatečná ochrana mokřadů (v UO bez ochranného pásma). V SEA je nedostatečně zjištěn rozsah mimolesní zeleně a je stanovena jeho nedostatečná ochrana. Provedeno vadné vyhodnocení vlivu na klima ze strany výstavby a provozu VTE. Návrh je v rozporu se zákonem č. 114/1992 Sb., o ochraně přírody a krajiny, s § 45i téhož zákona a s dohodou EUROBATS. Návrh řešení: Požadují vyhotovení celoročního ornitologického a chiropterologického průzkumu v rozsahu odpovídajícím metodikám Agentury ochrany přírody a krajiny ČR a doporučením dohody EUROBATS, a to minimálně po dobu jednoho celého biologického cyklu. Současně požadují doplnění biologického hodnocení o výskyt a migrační trasy zvláště chráněných druhů, zejména orla mořského a čápa černého, včetně vyhodnocení hnízdních, potravních a migračních vazeb v širším území. Dále požadují úplné posouzení vlivů na EVL Chýnovské jeskyně (CZ0314634) a soustavu Natura 2000, včetně kumulativních vlivů více akceleračních oblastí a vyhodnocení rizik mortality ptáků a netopýrů. Pro případ, že uvedené vlivy na biodiverzitu a zvláště chráněné druhy nebudou spolehlivě vyloučeny, požadují vypuštění akcelerační oblasti AOV48 – Chrbonín a souvisejícího územního opatření z návrhu Změny č. 2 Územního rozvojového plánu ČR.<br>20. Nepřiměřené zásahy do krajinného rázu | |

| | | | | | | |
|---|---|---|---|---|---|---|
| | | | | | Dokumentace sama připouští, že VTE budou novými dominantami viditelnými na velké vzdálenosti a mohou narušit pohledové vazby na zámek Radenín, hrobku Latourů a kostel sv. Markéty, dále Sudkův Důl s tvrzí, hrad Choustník a hrad Kámen a výrazné horizonty Blaníku a Svidníku. Současně nejsou dostatečně vyhodnoceny dopady na poutní místo Svatá Anna, krajinné oblasti Pacovsko a Táborsko-Soběslavsko ani na pohledové horizonty Josafatského údolí. Návrh je v rozporu s § 12 zákona č. 114/1992 Sb., o ochraně přírody a krajiny. Návrh řešení: Navrhuji doplnění podrobného hodnocení krajinného rázu, dálkových pohledů a kumulativních vizuálních dopadů větrných elektráren v širším území, zejména ve vztahu k zámku Radenín, hrobce Latourů, kostelu sv. Markéty, tvrzi Sudkův Důl, hradu Choustník, hradu Kámen a významným krajinným horizontům Blaníku a Svidníku. Dále navrhuji zpracování realistických vizualizací z obcí, vyhlídkových míst, kulturních památek a pohledových os, včetně vyhodnocení souběhu akceleračních oblastí AOV47–AOV50 a jejich společného vlivu na charakter historické kulturní krajiny. Současně navrhuji doplnění posouzení vlivů na poutní místo Svatá Anna, krajinné oblasti Pacovsko a Táborsko-Soběslavsko a pohledové horizonty Josafatského údolí podle § 12 zákona č. 114/1992 Sb., o ochraně přírody a krajiny. Pro případ, že významné negativní dopady na krajinný ráz a kulturně-historické hodnoty území nebudou spolehlivě vyloučeny, navrhuji vypuštění akcelerační oblasti AOV48 – Chrbonín a souvisejícího územního opatření z návrhu Změny č. 2 Územního rozvojového plánu ČR.<br>21. Podlimitní AOV<br>Akcelerační oblast AOV48 Chrbonín vykazuje dle podkladů předpokládaný instalovaný výkon pouze cca 45,5 MW, čímž nesplňuje limit „nad 50 MW" stanovený v odůvodnění Změny č. 2 ÚRP pro vymezování akceleračních oblastí celostátního významu. Vymezení AOV48 je proto v rozporu s vlastním odůvodněním pořizovatele a postrádá zákonnou i věcnou konzistenci. Návrh řešení: Požaduji vypuštění akcelerační oblasti AOV48 – Chrbonín a souvisejícího územního opatření z návrhu Změny č. 2 Územního rozvojového plánu ČR.<br>22. Chráněný receptor – Dětský domov Radenín<br>V bezprostřední blízkosti hranice akcelerační oblasti AOV48 – Chrbonín, přibližně ve vzdálenosti 500 m, se nachází Dětský domov Radenín, který představuje chráněný receptor ve smyslu nařízení vlády č. 272/2011 Sb., o ochraně zdraví před nepříznivými účinky hluku a vibrací. Jedná se o zařízení určené pro děti a mladistvé, tedy zvláště citlivou skupinu obyvatelstva, u níž je nutné posuzovat zdravotní dopady s maximální mírou opatrnosti. Dokumentace SEA neobsahuje konkrétní posouzení vlivů na tento chráněný receptor, zejména z hlediska hluku, infrazvuku, vibrací, amplitudové modulace a stroboskopického efektu (flicker efektu). V navazujících řízeních EIA proto musí být zpracováno plné hodnocení zdravotních rizik (HRA – Health Risk Assessment) a detailní akustické posouzení, které prokáže, že provozem větrných elektráren nedojde k nepříznivému ovlivnění zdraví a kvality života dětí umístěných v zařízení. Návrh řešení: Požaduji vypuštění akcelerační oblasti AOV48 – Chrbonín a souvisejícího územního opatření z návrhu Změny č. 2 Územního rozvojového plánu ČR.<br><br>**PŘIPOMÍNKY K AKCELERAČNÍ OBLASTI AOV49 – KŘEČ**<br><br>23. Nesprávný skutkový stav – vodní zdroje a hydrogeologické poměry<br>Dokumentace SEA nesprávně tvrdí, že se v území nenacházejí ochranná pásma vodních zdrojů, a z toho dovozuje zanedbatelné vlivy na vody. Současně však věcně nezohledňuje obecní a individuální studny v lokalitách Křeč, Kozmice – Za Petrovým, Černovice – V Padělkách, Vlčeves – Liščy a Svatá Anna, které slouží k zásobování obyvatel pitnou vodou. Dále návrh ignoruje toky, povrchové vody a prameniště v AOV. Nejsou dostatečně stanoveny limity zakládání VTE. Je ignorován vliv výstavby a trvání základů VTE na podzemní vody a místní hydrinové prostředí. Návrh je v rozporu s § 3 zákona č. 500/2004 Sb., správní řád, a se zákonem č. 254/2001 Sb., vodní zákon. Návrh řešení: Požadují vypuštění akcelerační oblasti AOV49 – Křeč a souvisejícího územního opatření z návrhu Změny č. 2 Územního rozvojového plánu ČR.<br>24. Rozpor s ochranou zemědělského půdního fondu (ZPF)<br>Zemědělský půdní fond tvoří přibližně 78 % území AOV49. Dokumentace připouští zábor půd I. třídy ochrany v rozsahu 2,45 ha a II. třídy ochrany v rozsahu 0,27 ha, přesto vliv označuje pouze za „mírně negativní". Návrh bagatelizuje rozsah výstavby VTE a její dopady, neřeší nebezpečí eroze půd, a nedostatečně hodnotí možnost poškození meliorací včetně nezjištění jejich rozsahu. Návrh je v rozporu se zákonem č. 334/1992 Sb., o ochraně zemědělského půdního fondu, který stanoví zvýšenou ochranu nejbonitnějších půd. Návrh řešení: Požadují vypuštění akcelerační oblasti AOV49 – Křeč a souvisejícího územního opatření z návrhu Změny č. 2 Územního rozvojového plánu ČR.<br>25. Rozpor s ochranou lesa (PUPFL)<br>Pozemky určené k plnění funkcí lesa (PUPFL) tvoří přibližně 22 % území AOV49. Dokumentace značně podceňuje, resp. ignoruje a nehodnotí rozsah zásahů spojených s výstavbou VTE a to přístupových komunikací, manipulačních ploch a související nutnou likvidaci a fragmentaci lesních porostů a jejich vliv na migrační prostupnost živočichů. Návrh je v rozporu se zákonem č. 289/1995 Sb., lesní zákon, a neprokazuje existenci převažujícího veřejného zájmu. Návrh řešení: Požaduji vypuštění akcelerační oblasti AOV49 – Křeč a souvisejícího územního opatření z návrhu Změny č. 2 Územního rozvojového plánu ČR.<br>26. Nedostatečná ochrana přírody a biodiverzity<br>SEA sama uvádí výskyt citlivých druhů ptáků a netopýrů, například krkavce velkého, motáka pochopa, čápa černého či netopýra rezavého. Biologické hodnocení neobsahuje vliv na hnízdiště orla mořského ve Mlýnech. Nebyly však dostatečně vyhodnoceny migrační trasy ani vazby na EVL Chýnovská jeskyně (CZ0314634) v rámci Natura 2000. V blízkém okolí AOV se nachází řada chráněných oblastí, které dokumentace nezmiňuje, dále cenných mokřadů a prameniš'. Územím prochází migrační koridory zvláště chráněných druhů velkých savců a lokální biokoridory a biocentra, viz územní plán obce. Dokumentace zcela podceňuje dopady výstavby na tuto skutečnost. SEA a UO stanoví zcela nedostatečná opatření na ochranu netopýrů a ptáků. Výstavba všech UO připouštěných VTE povede k naprosté devastaci celého území obledně dopravy obrovských dílů stavby, betonu, vybudování dostatečných přístupových komunikací. V oblasti nebyl vyhotoven ornitologický výzkum. Zásadním způsobem budou narušeny migrační koridory velkých savců a lokální biokoridory a biocentra. Vyskytují se chráněné druhy rostlin a živočichů neuvedené v SEA. Není dostatečná ochrana mokřadů (v UO bez ochranného pásma). V SEA je nedostatečně zjištěn rozsah mimolesní zeleně a je stanovena jeho nedostatečná ochrana. Provedeno vadné vyhodnocení vlivu na klima ze strany výstavby a provozu VTE. Návrh je v rozporu se zákonem č. 114/1992 Sb., o ochraně přírody a krajiny, s § 45i těhož zákona a s dohodou EUROBATS. Návrh řešení: Požaduji vyhotovení celoročního ornitologického a chiropterologického průzkumu v rozsahu odpovídajícím metodikám Agentury ochrany přírody a krajiny ČR a doporučením dohody EUROBATS, a to minimálně po dobu jednoho celého biologického cyklu. Současně požaduji doplnění biologického hodnocení o výskyt a migrační trasy zvláště chráněných druhů, zejména orla mořského a čápa černého, včetně vyhodnocení hnízdních, potravních a migračních vazeb v širším území. Dále požadují úplné posouzení vlivů na EVL Chýnovské jeskyně (CZ0314634) a soustavu Natura 2000, včetně kumulativních vlivů více akceleračních oblastí a vyhodnocení rizik mortality ptáků a netopýrů. Pro případ, že uvedené vlivy na biodiverzitu a zvláště chráněné druhy nebudou spolehlivě vyloučeny, požaduji vypuštění akcelerační oblasti AOV49 – Křeč a souvisejícího územního opatření z návrhu Změny č. 2 Územního rozvojového plánu ČR.<br>27. Nepřiměřené zásahy do krajinného rázu<br>Dokumentace sama připouští, že VTE budou novými dominantami viditelnými na velké vzdálenosti a mohou narušit pohledové osy na kostel sv. Jakuba Většího ve Křeči, hrad Choustník či historickou krajinu Sudkova Dolu. Současně nejsou dostatečně vyhodnoceny dopady na poutní místo Svatá Anna ani na tzv. Černovické vyhlídky. Obec Křeč je obklíčena z více stran v odstupové vzdálenosti 500 m. Dokumentace nehodnotí kumulovaný vliv všech 4 AOV47-50, chybí vizualizace dálkových pohledů a konkrétní hodnocení dopadů na kulturní a duchovní hodnoty území. Omezení výšky VTE na 250m a prezentace tohoto omezení jako zmírňujícího opatření dle SEA a UO, přičemž právě tato výška je základní příčinou zničení místního krajinného rázu, je absurdní. Návrh je v rozporu s § 12 zákona č. 114/1992 Sb., o ochraně přírody a krajiny. | |

| | | | | | | |
|---|---|---|---|---|---|---|
| | | | | | Návrh řešení: Požaduji doplnění podrobného hodnocení krajinného rázu, dálkových pohledů a kumulativních vizuálních dopadů větrných elektráren v širším území, zejména ve vztahu ke kostelu sv. Jakuba Většího ve Křečí, hradu Choustník, historické krajině Sudkova Dolu, poutnímu místu Svatá Anna a tzv. Černovickým vyhlídkám. Současně požaduji zpracování realistických vizualizací z obcí, významných vyhlídkových míst, kulturních památek a krajinných horizontů, včetně vyhodnocení souběhu akceleračních oblastí AOV47–AOV50 a jejich společného vlivu na charakter historické kulturní krajiny. Dále požaduji doplnění posouzení vlivů na pohledové osy, krajinné dominanty a dálkové horizonty podle § 12 zákona č. 114/1992 Sb., o ochraně přírody a krajiny. Pro případ, že významné negativní dopady na krajinný ráz a kulturně-historické hodnoty území nebudou spolehlivě vyloučeny, požaduji vypuštění akcelerační oblasti AOV49 – Křeč a souvisejícího územního opatření z návrhu Změny č. 2 Územního rozvojového plánu ČR.<br><br>**PŘIPOMÍNKY K AKCELERAČNÍ OBLASTI AOV50 – OBRATAŇ**<br><br>28. Nesprávný skutkový stav – vodní zdroje a hydrogeologické poměry<br>Dokumentace SEA nesprávně uvádí, že se v území nenacházejí ochranná pásma vodních zdrojů, přestože v území existují ochranná pásma evidenčních čísel 00200410 – Obrataň podzemní zdroj a 00206610 – Obrataň podzemní zdroj. Současně nejsou zohledněny studny obce Pořín v lokalitě Pinach ani závislost obyvatel okolních obcí na individuálních studních. Dále návrh ignoruje toky, povrchové vody a prameniště v AOV. Nejsou dostatečně stanoveny limity zakládání VTE. Je ignorován vliv výstavby a trvání základů VTE na podzemní vody a místní horninové prostředí. Návrh je v rozporu s § 3 zákona č. 500/2004 Sb., správní řád, a se zákonem č. 254/2001 Sb., vodní zákon. Návrh řešení: Požaduji vypuštění akceleračních oblastí AOV50 – Obrataň a souvisejícího územního opatření z návrhu Změny č. 2 Územního rozvojového plánu ČR.<br>29. Rozpor s ochranou zemědělského půdního fondu (ZPF)<br>Zemědělský půdní food tvoří přibližně 63,43 % území AOV50. Dokumentace připouští zábor půd I. třídy ochrany v rozsahu 1,38 ha a II. třídy ochrany v rozsahu 0,07 ha, přesto vliv označuje pouze za „mírně negativní". Návrh bagatelizuje rozsah výstavby VTE a její dopady, neřeší nebezpečí eroze půd, a nedostatečně hodnotí možnost polkození meliorací včetně nezjištění jejich rozsahu. Návrh je v rozporu se zákonem č. 334/1992 Sb., o ochraně zemědělského půdního fondu, který stanoví zvýšenou ochranu nejbonitnějších půd. Návrh řešení: Požaduji vypuštění akcelerační oblasti AOV50 – Obrataň a souvisejícího územního opatření z návrhu Změny č. 2 Územního rozvojového plánu ČR.<br>30. Rozpor s ochranou lesa (PUPFL)<br>Pozemky určené k plnění funkci lesa (PUPFL) tvoří přibližně 35,29 % území AOV50. Dokumentace značně podceňuje, resp. ignoruje a nebodnotí rozsah zásahů spojených s výstavbou VTE a to přístupových komunikací, manipulačních ploch a související nutnou likvidaci a fragmentaci lesních porostů a jejich vliv na migrační prostupnost živočichů. Návrh je v rozporu se zákonem č. 289/1995 Sb., lesní zákon, a nepreukazuje existenci převažujícího veřejného zájmu. Návrh řešení: Požadují vypuštění akcelerační oblasti AOV50 – Obrataň a souvisejícího územního opatření z návrhu Změny č. 2 Územního rozvojového plánu ČR.<br>31. Nedostatečná ochrana přírody a biodiverzity<br>SEA sama uvádí výskyt citlivých druhů ptáků a netopýrů, například luňáka červeného, motáka pilicha, krkavce velkého a netopýra rezavého. Nebyly však dostatečně vyhodnoceny migrační trasy, nadregionální biokoridor Čunkovský potok – Pařezitý, Roštejn ani vazby na EVL Chýnovská jeskyně (CZ0314634) v rámci Natura 2000. V blízkém okolí AOV se nachází řada chráněných oblastí, které dokumentace nezmiňuje, dále cenných mokřadů a prameniště. Územím prochází migrační koridory zvláště chráněných druhů velkých savců a lokální biokoridory a biocentra, viz územní plán obce. Dokumentace zcela podceňuje dopady výstavby na tuto skutečnost. SEA a UO stanoví zcela nedostatečná opatření na ochranu netopýrů a ptáků. Výstavba všech UO připouštěných VTE povede k naprosté devastaci celého území ohledně dopravy obrovských dílů stavby, betonu, vybudování dostatečných přístupových komunikací. V oblasti nebyl vyhotoven ornitologický výzkum. Zásadním způsobem budou narušeny migrační koridory velkých savců a lokální biokoridory a biocentra. Vyskytují se chráněné druhy rostlin a živočichů neuvedené v SEA. Není dostatečná ochrana mokřadů (v UO bez ochranného pásma ). V SEA je nedostatečně zjištěn rozsah mimolesní zeleně a je stanovena jeho nedostatečná ochrana. Provedeno vadné vyhodnocení vlivu na klima ze strany výstavby a provozu. Návrh je v rozporu se zákonem č. 114/1992 Sb., o ochraně přírody a krajiny, s § 45i téhož zákona a s dohodou EUROBATS. Návrh řešení: Navrhuji vyhotovení celoročního ornitologického a chiropterologického průzkumu v rozsahu odpovídajícím metodikám Agentury ochrany přírody a krajiny ČR a doporučením dohody EUROBATS, a to minimálně po dobu jednoho celého biologického cyklu. Dále navrhuji doplnění biologického hodnocení o podrobné vyhodnocení migračních tras ptáků a netopýrů, včetně posouzení funkčnosti nadregionálního biokoridoru Čunkovský potok – Pařezitý – Roštejn a kumulativních vlivů více akceleračních oblastí v širším území. Současně navrhuji úplné posouzení vlivů na EVL Chýnovská jeskyně (CZ0314634) a soustavu Natura 2000 podle § 45i zákona č. 114/1992 Sb., o ochraně přírody a krajiny, včetně vyhodnocení rizik mortality ptáků a netopýrů. Pro případ, že významné negativní vlivy na biodiverzitu, migrační prostupnost krajiny a zvláště chráněné druhy nebudou spolehlivě vyloučeny, navrhuji vypuštění akcelerační oblasti AOV50 – Obrataň a souvisejícího územního opatření z návrhu Změny č. 2 Územního rozvojového plánu ČR.<br>32. Nepřiměřené zásahy do krajinného rázu<br>Dokumentace sama připouští, že VTE budou novými dominantami viditelnými na velké vzdálenosti a mohou narušit pohledové vazby na hrad Kámen, hrad Choustník, hrad Šelmberk a tvrz Sudkův Důl. Současně nejsou dostatečně vyhodnoceny dopady na krajinné oblasti Pacovsko a Táborsko-Soběslavsko ani na pohledové horizonty Josafatského údolí. Dokumentace nehodnotí kumulovaný vliv všech 4 AOV47-50, chybí vizualizace dálkových pohledů a konkrétní hodnocení dopadů na kulturní a duchovní hodnoty území. Omezení výšky VTE na 250m a prezentace tohoto omezení jako zmírňujícího opatření dle SEA a UO, přičemž právě tato výška je základní příčinou zničení místního krajinného rázu, je absurdní. Návrh je v rozporu s § 12 zákona č. 114/1992 Sb., o ochraně přírody a krajiny. Návrh řešení: Navrhuji doplnění podrobného hodnocení krajinného rázu, dálkových pohledů a kumulativních vizuálních dopadů větrných elektráren v širším území, zejména ve vztahu k hradu Kámen, hradu Choustník, hradu Šelmberk, tvrzi Sudkův Důl a významným krajinným horizontům Josafatského údolí. Dále navrhuji zpracování realistických vizualizací z obcí, vyhlídkových míst, kulturních památek a pohledových os, včetně vyhodnocení souběhu akceleračních oblastí AOV47–AOV50 a jejich společného vlivu na charakter historické kulturní krajiny. Současně navrhuji doplnění posouzení vlivů na krajinné oblasti Pacovsko a Táborsko-Soběslavsko podle § 12 zákona č. 114/1992 Sb., o ochraně přírody a krajiny, včetně vyhodnocení dopadů na dálkové pohledy a krajinné dominanty. Pro případ, že významné negativní dopady na krajinný ráz a kulturně-historické hodnoty území nebudou spolehlivě vyloučeny, navrhuji vypuštění akcelerační oblasti AOV50 – Obrataň a souvisejícího územního opatření z návrhu Změny č. 2 Územního rozvojového plánu ČR.<br><br>**PŘIPOMÍNKY K AKCELERAČNÍM OBLASTEM AOV47 + AOV48 + AOV49 + AOV50**<br><br>33–36. Absence kumulativních a synergických vlivů<br>Dokumentace nehodnotí souběžné působení akceleračních oblastí AOV47, AOV48, AOV49 a AOV50, přestože společně vytvářejí souvislý pás větrných elektráren v krajině. Chybí vyhodnocení souběhu hluku, světelného znečištění, překážkového letecktého značení, fragmentace (devastace) lesů a krajiny a souběhu s koridorem vedení V406/407 Kočín–Mírovka. Návrh je v rozporu se zák. č. 100/2001 Sb., o posuzování vlivů na životní prostředí ( zejména s § 10g ), a se směrnicí 2001/42/ES. Dále chybí vyhodnocení zablokování územního rozvoje obcí a jejich obklíčení plánovanou výstavbou. Návrh řešení: Požaduji doplnění plného kumulativního a synergického posouzení všech akceleračních oblastí | |

| | | | | | | |
|---|---|---|---|---|---|---|
| | | | | | AOV47–AOV50 včetně souběhu s koridorem V406/407 Kočín–Mírovka, případně vypuštění všech akceleračních oblastí AOV47–AOV50 a souvisejících územních opatření z návrhu Změny č. 2 Územního rozvojového plánu ČR.<br>37–40. Rizika pro bezpečnost, letectví a IZS<br>V území se nachází jev ÚAP 119 – Zájmové území Ministerstva obrany, který podmiňuje umisťování vysokých staveb dalším posouzením. UO neobsahuje vyhodnocení vlivu na letecký provoz. Dokumentace současně nehodnotí dopady souvislého pásu VTE na zásahy vrtulníků integrovaného záchranného systému v lesním území. Nalézá se zde pásmo nízkého přeletu TSA 27 a to v bezprostřední blízkosti, v k.ú. Chválkov u Knl.. dokonce v přímém dotyku. Postup je v rozporu se zákonem č. 49/1997 Sb., o civilním letectví, a se zákonem č. 239/2000 Sb., o integrovaném záchranném systému. Návrh řešení: Požaduji doplnění odborného posouzení vlivů akcelerační oblasti na bezpečnost leteckého provozu, obranu státu a fungování integrovaného záchranného systému, zejména s ohledem na jev ÚAP 119 – Zájmové území Ministerstva obrany. Dále navrhuji vyhodnocení dopadů souvislého pásu větrných elektráren na zásahy vrtulníků integrovaného záchranného systému, letecké hašení lesních požárů, zdravotnickou záchrannou službu a další složky IZS v lesním území. Současně navrhuji doplnění závazných stanovisek Ministerstva obrany, Úřadu pro civilní letectví, Řízení letového provozu ČR a složek IZS k umístění větrných elektráren v dotčeném území. Pro případ, že uvedené vlivy nebudou spolehlivě vyloučeny, požaduji vypuštění všech akceleračních oblastí AOV47–AOV50 a souvisejících územních opatření z návrhu Změny č. 2 Územního rozvojového plánu ČR.<br>41–44. Nesouhlas obcí a veřejnosti<br>Dotčené obce přijaly nesouhlasná usnesení s vymezením akceleračních oblastí. Současně proběhlo referendum ve městě Černovice, které vyjádřilo nesouhlas občanů s výstavbou VTE. V obci Radenín byla podána petice proti vymezení AOV podepsaná 251 občany. Současně byla podána petice na Jihočeský kraj a Kraj Vysočinu za všechny čtyři akcelerační oblasti AOV47–AOV50 s přibližně 3.500 podpisy, což potvrzuje zásadní nesouhlas veřejnosti i samospráv, lze shrnout, že minimálně 2/3 trvale hlášených obyvatel celé oblasti jsou proti zřízení AOV47 plus uživatelé a vlastníci nemovitostí v území. Tvorba návrhu proběhla bez účasti obcí a veřejnosti, lhůta poskytnutá k připomínkám je zcela neadekvátní. Návrh je tak v rozporu s principem samosprávy a požadavky Aarhuské úmluvy. Návrh řešení: Požaduji respektování principu samosprávy a vypuštění akceleračních oblastí AOV47–AOV50 a souvisejících územních opatření z návrhu Změny č. 2 Územního rozvojového plánu ČR.<br>**PŘIPOMÍNKY K AKCELERAČNÍM OBLASTEM AOV24 + AOV47 + AOV48 + AOV49 + AOV50**<br>45–49. Nepřezkoumatelnost návrhu<br>Návrh pracuje pouze s modelovými předpokladem umístění větrných elektráren bez konkrétního rozmístění staveb a související infrastruktury. Bez znalosti konkrétní polohy nelze objektivně vyhodnotit hluk, dopady na veřejné zdraví, krajinný ráz ani dopady na obyvatele. Vyhodnocení vlivu SEA je proto naprosto formální. Návrh je proto nepřezkoumatelný podle § 172 zákona č. 500/2004 Sb., správní řád. Návrh řešení: Požaduji doplnění variant a modelů rozmístění větrných elektráren, přístupových komunikací a souvisejíci infrastruktury, případně vypuštění všech akceleračních oblastí AOV24 + AOV47 + AOV48 + AOV49 + AOV50 a souvisejících územních opatření z návrhu Změny č. 2 Územního rozvojového plánu ČR.<br>50–54. Nepřípustné odkládání posouzení vlivů<br>Klíčové vlivy na veřejné zdraví, hluk, vibrace, flicker efekt, ptáky a netopýry nejsou posouzeny nyní, ale až v budoucích navazujících řízeních nebo v monitoringu po realizaci záměru. Tím dochází k přenesení podstatných otázek mimo fázi SEA, kdy již nebude možné ovlivnit samotné vymezení území. Postup je v rozporu se zásadou prevence a se zákonem č. 100/2001 Sb. Návrh řešení: Požaduji doplnění posouzení vlivů již ve fázi SEA, zejména v oblasti veřejného zdraví, hluku, flicker efektu a vlivů na biodiverzitu. Případně vypuštění všech akceleračních oblastí AOV24 + AOV47 + AOV48 + AOV49 + AOV50 a souvisejících územních opatření z návrhu Změny č. 2 Územního rozvojového plánu ČR.<br>55–59. Nedostatečné posouzení vlivů na veřejné zdraví<br>Dokumentace neobsahuje konkrétní akustickou studii ani posouzení infrazvuku, amplitudové modulace a stroboskopického efektu. Současně připouští obytnou nebo rekreační zástavbu ve vzdálenostech okolo 500 m od hranic AOV, přičemž ve velmi mnoha případech se zejména obytné nebo rekreační objekty nacházejí přímo na hranici akceleračních oblastí nebo ve vzdálenostech kratších než 500 m. Dokumentace současně nehodnotí kumulativní zdravotní dopady souběhu více akceleračních oblastí AOV47–AOV50 na obyvatele dotčených obcí. Návrh je v rozporu se zákonem č. 258/2000 Sb., o ochraně veřejného zdraví, a s nařízením vlády č. 272/2011 Sb. Návrh řešení: Požaduji zpracování plného hodnocení zdravotních rizik (HRA), detailní akustické studie a posouzení infrazvuku, vibrací, amplitudové modulace a flicker efektu. Současně požaduji stanovení minimální odstupové vzdálenosti větrných elektráren od zastavitelného území, obytné a rekreační zástavby v rozsahu nejméně šestinásobku celkové výšky větrné elektrárny (6× výška VTE), nejméně však vždy 1km, a to s ohledem na princip předběžné opatrnosti a ochranu veřejného zdraví. Pro případ, že uvedená odstupová vzdálenost nebude stanovena, požaduji vypuštění všech akceleračních oblastí AOV24 + AOV47 + AOV48 + AOV49 + AOV50 a souvisejících územních opatření z návrhu Změny č. 2 Územního rozvojového plánu ČR.<br>60–64. Nedostatečné odůvodnění výběru lokality<br>Dokumentace vůbec nevysvětluje, proč byla zvolena právě krajina s velmi vysokým podílem lesa, kvalitní zemědělské půdy a kulturních, přírodních a zejména krajinných hodnot a vůbec dané území, co bylo (objektivně a konkrétně specifikováno) vlastně podkladem a důvodem pro volbu dané lokality. Současně nejsou porovnány méně konfliktní varianty ani brownfieldy, přestože samotný ÚRP ČR deklaruje preferenci narušených území. Postup je v rozporu s principem minimalizace dopadů a s § 172 správního řádu. Návrh řešení: Požaduji vypuštění všech akceleračních oblastí AOV24 + AOV47 + AOV48 + AOV49 + AOV50 a souvisejících územních opatření z návrhu Změny č. 2 Územního rozvojového plánu ČR.<br>65–69. Dopady na majetek a infrastrukturu<br>SEA nesprávně hodnotí vlivy na hmotné statky jako nulové, přestože lze očekávat zatížení místních komunikací, pokles hodnoty nemovitostí a zásahy do obecní infrastruktury. Pozemky a budovy v okolí VTE budou zcela znehodnoceny, když hlavní devizou jejich tržní hodnoty je právě zdejší naprostý klid a zachovalá krajina. V území se nachází i vodohospodářská infrastruktura, včetně vodojemů a vrtů, jejichž ochrana nebyla posouzena. Dokumentace ignoruje FVE (např. v části obce Mnich Chválkov v bezprostřední blízkosti hranice AOV47). Místní a krajské komunikace nejsou uzpůsobeny na nezbytný rozsah plánované výstavby. Dochází tak k nepřiměřenému zásahu do vlastnických práv podle čl. 11 Listiny základních práv a svobod. Návrh řešení: Navrhuji doplnění podrobného posouzení dopadů větrných elektráren na hmotné statky, místní komunikace, technickou a vodohospodářskou infrastrukturu, včetně vodojemů, vodovodních řadů a dalších zařízení sloužících k zásobování obyvatel pitnou vodou. Dále navrhuji vyhodnocení dopadů přepravy nadrozměrných komponent na stav silnic nižších tříd, mostů a obecních komunikací, včetně návrhu konkrétních opatření k ochraně infrastruktury a majetku obcí. Současně navrhuji doplnění posouzení vlivů na hodnotu nemovitostí, kvalitu bydlení a výkon vlastnických práv obyvatel dotčeného území podle čl. 11 Listiny základních práv a svobod. Pro případ, že významné negativní dopady na majetek, infrastrukturu a vlastnická práva nebudou spolehlivě vyloučeny, navrhuji vypuštění všech akceleračních oblastí AOV24 + AOV47 + AOV48 + AOV49 + AOV50 a souvisejících územních opatření z návrhu Změny č. 2 Územního rozvojového plánu ČR.<br>70–74. Rozpor s principem minimalizace dopadů a veřejným zájmem, rozpor s ústavním pořádkem<br>Akcelerační oblasti mají být podle odůvodnění URP ČR vymezovány v územích s nízkým konfliktním potenciálem. AOV24 + AOV47 + AOV48 + AOV49 + AOV50 vykazují vysoce konfliktní střety s ochranou vod, lesa, ZPF, biodiverzity, krajinného rázu i veřejného zdraví. Návrh proto neprokazuje proporcionalitu zásahu ani převahu veřejného zájmu nad negativními dopady. Nadto veřejný zájem na stavbě VTE a navíc | |

| | | | | | | |
|---|---|---|---|---|---|---|
| | | | | | takovýmto způsobem není nikde výslovně definován. AOV a UO neodůvodněně zvýhodňují jednu skupinu subjektů před jinými konkrétně investory VTE před občany a obyvateli zasažených obcí a vlastníky nemovitostí, což je v rozporu zejména s čl. 3 odst.1, čl. 4 odst. 3,4, čl. 7, čl. 8, čl. 101 odst.1. Ústavy ČR. Návrh řešení: Požadují doplnění řádného vyhodnocení proporcionality zásahu do území a prokázání převahy veřejného zájmu nad negativními dopady na životní prostředí, krajinu, veřejné zdraví a majetková práva obyvatel. Současně požaduji doplnění variantního posouzení méně konfliktních lokalit, včetně brownfieldů a území s nižším střetem s ochranou vod, lesa, zemědělského půdního fondu, biodiverzity a krajinného rázu. Dále požaduji přepracování návrhu tak, aby akcelerační oblasti byly vymezovány pouze v územích s prokazatelně nízkým konfliktním potenciálem v souladu s odůvodněním ÚRP ČR a principem minimalizace dopadů. Pro případ, že proporcionalita zásahu a převaha veřejného zájmu nebudou spolehlivě prokázány, požaduji vypuštění všech akceleračních oblastí AOV24 + AOV47 + AOV48 + AOV49 + AOV50 a souvisejících územních opatření z návrhu Změny č. 2 Územního rozvojového plánu ČR.<br>75–79. Nedostatečnost zmírňujících opatření<br>Stanovená opatření jsou převážně obecná, formální a deklaratorní, například omezení výšky VTE na 200 nebo 250 m, a zejména odporující zjištěním v rámci SEA. Dokumentace neobsahuje konkrétní opatření pro ochranu obyvatelstva před hlukem, dalšími výše uvedenými fyzikálními jevy, světelným znečištěním nebo pro zachování migrační prostupnosti krajiny. Závěr o dostatečnosti opatření je proto nepodložený a v rozporu se zákonem č. 100/2001 Sb. Návrh řešení: Navrhuji doplnění konkrétních a závazných zmírňujících opatření pro ochranu obyvatelstva před hlukem, infrazvukem, amplitudovou modulací, vibracemi, stroboskopickým efektem a světelným znečištěním. Dále navrhuji doplnění opatření pro zachování migrační prostupnosti krajiny, ochranu ptáků a netopýrů a omezení kumulativních dopadů více akceleračních oblastí v širším území. Současně navrhuji stanovení jasných podmínek pro monitoring, kontrolu a vyhodnocování dopadů nezávislými odbornými institucemi, nikoliv pouze provozovateli větrných elektráren. Dále navrhuji stanovení minimální odstupové vzdálenosti větrných elektráren od obytné a rekreační zástavby v rozsahu nejméně šestinásobku celkové výšky větrné elektrárny (6× výška VTE), nejméně však vždy 1km. Pro případ, že účinná a konkrétní zmírňující opatření nebudou doplněna a jejich funkčnost spolehlivě prokázána, navrhuji vypuštění všech akceleračních oblastí AOV24 + AOV47 + AOV48 + AOV49 + AOV50 a souvisejících územních opatření z návrhu Změny č. 2 Územního rozvojového plánu ČR.<br>80–84. Vnitřní rozpory a nedostatečný monitoring<br>SEA současně tvrdí, že kumulativní vlivy nebyly zjištěny, ale zároveň připouští jejich existenci při souběhu více AOV. Monitoring je nepřípustně navržen až po realizaci záměru a převážně v režii provozovatelů. Dokumentace je proto vnitřně rozporná a nepřezkoumatelná. Návrh řešení: Navrhuji doplnění nezávislého a transparentního systému monitoringu, který bude prováděn již před realizací záměru a následně i v průběhu provozu větrných elektráren. Dále navrhuji, aby monitoring nebyl zajišťován pouze provozovateli větrných elektráren, ale také nezávislými odbornými institucemi a orgány ochrany přírody, veřejného zdraví a životního prostředí. Současně navrhuji doplnění konkrétních metodik, rozsahu a kontrolních mechanismů monitoringu hluku, infrazvuku, mortality ptáků a netopýrů, migračních tras, krajinného rázu a kumulativních vlivů. Pro případ, že nebude zajištěn nezávislý, odborný a přezkoumatelný monitoring vlivů záměru, navrhuji vypuštění všech akceleračních oblastí AOV24 + AOV47 + AOV48 + AOV49 + AOV50 a souvisejících územních opatření z návrhu Změny č. 2 Územního rozvojového plánu ČR.<br>85–89. Absence variantního řešení<br>Dokumentace neposuzuje alternativní lokality ani modely a varianty rozmístění, počtu či výšky VTE. Není prokázáno, že navržená varianta představuje řešení s nejmenšími dopady na životní prostředí a obyvatele. Není ani tvrzen a prokazován veřejný zájem zřízení AOV. Postup je v rozporu se směrnicí 2001/42/ES a zákonem č. 100/2001 Sb. Návrh řešení: Navrhuji doplnění variantního posouzení akceleračních oblastí, včetně alternativních lokalit, jiného rozmístění větrných elektráren, nižšího počtu staveb a variant s menší výškou větrných elektráren. Dále navrhuji vyhodnocení méně konfliktních řešení, zejména využití brownfieldů, narušených území a lokalit s nižším střetem s ochranou přírody, krajinného rázu, veřejného zdraví a obytné zástavby. Současně navrhuji doplnění srovnávací analýzy jednotlivých variant z hlediska dopadů na životní prostředí, veřejné zdraví, biodiverzitu, krajinný ráz a majetková práva obyvatel. Pro případ, že nebude prokázáno, že navržená varianta představuje řešení s nejmenšími dopady na životní prostředí a obyvatele, navrhuji vypuštění všech akceleračních oblastí AOV24 + AOV47 + AOV48 + AOV49 + AOV50 a souvisejících územních opatření z návrhu Změny č. 2 Územního rozvojového plánu ČR.<br>90–94. Nepřiměřenost zásahu do území<br>Navržené řešení představuje brutální zásah do charakteru krajiny, kvality života obyvatel i majetkových práv a narušení jejich legitimního očekávání, že tyto hodnoty budou zachovány. Nebylo prokázáno (dokumentace se tím ani nezabývá), že negativní dopady nelze dosáhnout jiným, méně konfliktním řešením. Návrh tak nesplňuje princip proporcionality vyžadovaný správním právem i judikaturou správních soudů. Návrh řešení: Navrhuji doplnění řádného posouzení proporcionality zásahu do území, včetně vyhodnocení dopadů na krajinný ráz, kvalitu života obyvatel, veřejné zdraví, majetková práva a charakter venkovského prostředí. Dále navrhuji prokázání, že sledovaného veřejného zájmu nelze dosáhnout jiným, méně konfliktním řešením s nižšími dopady na obyvatele a životní prostředí. Současně navrhuji doplnění variantního řešení a vyhodnocení méně zatěžujících alternativ v souladu s principem proporcionality a minimalizace zásahů do práv obyvatel. Pro případ, že proporcionalita zásahu a nezbytnost navrženého řešení nebudou spolehlivě prokázány, navrhuji vypuštění všech akceleračních oblastí AOV24 + AOV47 + AOV48 + AOV49 + AOV50 a souvisejících územních opatření z návrhu Změny č. 2 Územního rozvojového plánu ČR.<br>95–99. Riziko lesních požárů a omezení možností hašení<br>AOV24 + AOV47 + AOV48 + AOV49 + AOV50 se z významné části nacházejí v lesních porostech nebo v jejich bezprostřední blízkosti. Dokumentace SEA však vůbec nehodnotí rizika vzniku a šíření lesních požárů ani dopady souvislého pásu větrných elektráren na možnosti zásahu jednotek požární ochrany a integrovaného záchranného systému. Dokumentace současně nehodnotí kumulativní dopad souvislého pásu cca 88 větrných elektráren v AOV47–AOV50 na krizové řízení a požární bezpečnost krajiny. V podmínkách probíhající klimatické změny a narůstajícího rizika sucha představuje rozsáhlá industrializace lesních hřebenů významné zvýšení požárního rizika v území. Návrh je v rozporu se zásadou prevence podle § 2900 občanského zákoníku, s požadavky zákona č. 133/1985 Sb., o požární ochraně, a s požadavkem řádného vyhodnocení rizik podle zákona č. 100/2001 Sb., o posuzování vlivů na životní prostředí. Návrh řešení: Požadují doplnění podrobného posouzení požárních rizik, možnosti zásahu HZS a dopadů souvislého pásu větrných elektráren na letecké hašení lesních požárů, krizové řízení a evakuaci obyvatel. Současně požaduji stanovisko HZS a odborné vyhodnocení dostupnosti území pro zásahovou techniku v podmínkách rozsáhlých lesních požárů. Pro případ, že uvedená rizika nebudou spolehlivě vyloučena, požaduji vypuštění akceleračních oblastí AOV24 + AOV47 + AOV48 + AOV49 + AOV50 a souvisejících územních opatření z návrhu Změny č. 2 Územního rozvojového plánu ČR.<br>100. Procesní vada – neúplné zveřejnění koordinačního výkresu<br>Proces zveřejnění návrhu Změny č. 2 ÚRP vykazuje vady, neboť koordinační výkres nebyl zveřejněn v úplné podobě a chybí zde údaje k identifikaci katastrálních parcel k přesnému určení hranice AOV. Ve zveřejněné dokumentaci absentovaly záměry FVE, přestože představují významnou součást navrhovaného využití území a mají zásadní význam pro posouzení kumulativních a synergických vlivů. Veřejnosti tak nebyla umožněna řádná orientace v návrhu ani efektivní uplatnění připomínek, čímž mohlo dojít ke zkrácení procesních práv veřejnosti. Návrh řešení: Požadujeme vypořádání této procesní vady v souladu se zásadou ochrany práv veřejnosti a transparentnosti procesu pořizování opatření obecné povahy. | |

| | | | | | | |
|---|---|---|---|---|---|---|
| | | | | | Usková Eva | |

| | | | | | | |
|---|---|---|---|---|---|---|
| | | | | | III. NÁZEV ZÁMĚRU<br><br>**Akcelerační oblasti na území Jihočeského kraje (okresy Jindřichův Hradec a Tábor) a Kraje Vysočina (okres Pelhřimov): AOV24 – Lodhéřov, AOV47 – Bukovec, AOV48 – Chrbonín, AOV49 – Křeč a AOV50 – Obrataň.**<br><br>IV. DOTČENÉ ÚZEMÍ<br><br>**AOV24 – Lodhéřov**<br>Rozloha plochy 3,9 km2, max. výkon 42 MW, max. počet věží 12, max. výška věží 200 m.<br>Katastrální území: Lodhéřov, Studnice u Lodhéřova a Velký Ratmírov.<br>**AOV47 – Bukovec**<br>Rozloha plochy 11,8 km2, max. výkon 115,5 MW, max. počet věží 33, max. výška věží 250 m.<br>Katastrální území: Březina u Deštné, Bořetín, Dobešov u Černovic, Drunče, Hojovice, Chválkov u Kamenice nad Lipou, Psárov, Třiklasovice a Vlkosovice.<br>**AOV48 – Chrbonín**<br>Rozloha plochy 4,9 km2, max. výkon 45,5 MW, max. počet věží 13 VTE, max. výška věží 250 m.<br>Katastrální území: Hroby, Chrbonín, Kozmice u Chýnova, Mlýny u Choustníku, Radenín a Vlčeves.<br>**AOV49 – Křeč**<br>Rozloha plochy 8,4 km2, max. výkon 84 MW, max. počet věží 24, max. výška věží 200 m.<br>Katastrální území: Bezděčín u Obrataně, Černovice u Tábora, Kozmice u Chýnova, Křeč, Nové Dvory u Pořína, Střítež u Černovic a Sudkův Důl.<br>**AOV50 – Obrataň**<br>Rozloha plochy 6,5 km2, max. výkon 63 MW, max. počet věží 18, max. výška věží 250 m.<br>Katastrální území: Bezděčín u Obrataně, Hrobská Zahrádka, Nové Dvory u Pořína, Obrataň, Pořín a Prasetín.<br><br>V. STANOVISKO<br><br>**S návrhem Územního opatření k AOV24 – Lodhéřov, AOV47 – Bukovec, AOV48 – Chrbonín, AOV49 – Křeč a AOV50 – Obrataň (UO) zásadně nesouhlasím a požaduji jejich vyřazení ze Změny č. 2 Územního rozvojového plánu ČR, případně jejich zásadní přepracování. Návrh vykazuje závažné nedostatky z hlediska zákonnosti, ochrany životního prostředí, ochrany veřejného zdraví i ochrany práv obyvatel dotčeného území.**<br><br>Návrh akceleračních oblastí AOV24 – Lodhéřov, AOV47 – Bukovec, AOV48 – Chrbonín, AOV49 – Křeč a AOV50 je v rozporu s principem předběžné opatrnosti, požadavky na ochranu veřejného zdraví, ochranu přírody a krajiny, ochranu vodních zdrojů i se zásadou proporcionality zásahu do území. Současně nebyly dostatečně vyhodnoceny kumulativní a synergické vlivy souběhu | |

| | | | | | | |
|---|---|---|---|---|---|---|
| | | | | | akceleračních oblastí AOV47 – Bukovec, AOV48 – Chrbonín, AOV49 – Křeč a AOV50 – Obrataň a zamýšlené stavby větrných elektráren (VTE) při naplnění stanovených limitů (zejména výška a množství).<br><br>Dokumentace SEA (SEA) a UO v předložené podobě není dostatečně odůvodněná, neobsahuje konkrétní odborné podklady a v řadě oblastí odkládá podstatné posouzení vlivů až do budoucích navazujících řízení. Návrh je proto nepřezkoumatelný a v rozporu s právními předpisy České republiky i Evropské unie. Současně může mít závažné dopady na krajinný ráz, biodiverzitu, vodní poměry, kulturně-historické hodnoty území i kvalitu života obyvatel.<br><br>Požaduji proto především vypuštění akceleračních oblastí AOV24 – Lodhéřov, AOV47 – Bukovec, AOV48 – Chrbonín, AOV49 – Křeč a AOV50 – Obrataň a souvisejícího územního opatření z návrhu Změny č. 2 Územního rozvojového plánu ČR. Pro případ, že tomuto požadavku nebude vyhověno, požaduji zásadní přepracování návrhu, zejména doplnění plného vyhodnocení kumulativních vlivů, ochrany veřejného zdraví, ochrany PUPFL, vlivů na soustavu Natura 2000, chráněné živočichy, krajinný ráz, vodní zdroje a majetková práva obyvatel. Současně žádám, aby všechny připomínky byly řádně a individuálně vypořádány v souladu se zákonem, včetně konkrétního a přezkoumatelného odůvodnění způsobu jejich vypořádání.<br><br>**VI. PŘIPOMÍNKY K AKCELERAČNÍM OBLASTEM AOV24, AOV47, AOV48, AOV49 a AOV50**<br><br>**PŘIPOMÍNKY K AKCELERAČNÍ OBLASTI AOV24 – LODHÉŘOV**<br><br>1. Nesprávně zjištěný skutkový stav – ochranná pásma vodních zdrojů, rozpor s ochranou vod<br>Dokumentace SEA nesprávně uvádí, že se v území nenacházejí ochranná pásma vodních zdrojů, přestože v území existuje ochranné pásmo evidenčního čísla 00242303 – Přehlov Žďár podzemní S1, S2. Současně není zohledněna závislost obyvatel na individuálních studních. Obec Lodhéřov a zejména místní část Studnice se dlouhodobě potýkají s nedostatkem pitné vody ve studních a s omezeným zásobováním obyvatel pitnou vodou. Dále návrh ignoruje toky, povrchové vody a prameniště v AOV. Nejsou dostatečně stanoveny limity zakládání VTE. Je ignorován vliv výstavby a trvání základů VTE na podzemní vody a místní horninové prostředí. Návrh je v rozporu s § 3 zákona č. 500/2004 Sb., správní řád, a se zákonem č. 254/2001 Sb., vodní zákon. Návrh řešení: Požaduji vypuštění akcelerační oblasti AOV24 – Lodhéřov a souvisejícího územního opatření z návrhu Změny č. 2 Územního rozvojového plánu ČR.<br>2. Rozpor s ochranou zemědělského půdního fondu (ZPF)<br>Zemědělský půdní fond tvoří přibližně 70 % území AOV24. Dokumentace připouští zábor půd I. třídy ochrany v rozsahu 0,08 ha a II. třídy ochrany v rozsahu 0,59 ha, přesto vliv označuje pouze za „mírně negativní". Návrh bagatelizuje rozsah výstavby VTE a její dopady, neřeší nebezpečí eroze půd, a nedostatečně hodnotí možnost poškození meliorací včetně nezjištění jejich rozsahu. Návrh je v rozporu se zákonem č. 334/1992 Sb., o ochraně zemědělského půdního fondu, který stanoví zvýšenou ochranu nejbonitnějších půd. Návrh řešení: Požaduji vypuštění akcelerační oblasti AOV24 – Lodhéřov a souvisejícího územního opatření z návrhu Změny č. 2 Územního rozvojového plánu ČR.<br>3. Rozpor s ochranou lesa (PUPFL)<br>Pozemky určené k plnění funkcí lesa (PUPFL) tvoří přibližně 30 % území AOV24, tedy téměř třetinu celé oblasti. Dokumentace značně podceňuje a nehodnotí rozsah zásahů spojených s výstavbou VTE a to přístupových komunikací, manipulačních ploch a nutnou související likvidací a fragmentací lesních porostů a jejich vliv na migrační prostupnost živočichů. Návrh je v rozporu se zákonem č. 289/1995 Sb., lesní zákon, a neprokazuje existenci převažujícího veřejného zájmu. Návrh řešení: Požaduji vypuštění akcelerační oblasti AOV24 – Lodhéřov a souvisejícího územního opatření z návrhu Změny č. 2 Územního rozvojového plánu ČR.<br>4. Nedostatečná ochrana přírody a biodiverzity<br>SEA sama uvádí výskyt citlivých druhů ptáků a netopýrů, například čápa černého, motáka pochopa, motáka pilicha, krkavce velkého nebo netopýra rezavého. Nebyly však dostatečně vyhodnoceny migrační trasy ani možné dopady na CHKO Třeboňsko. Chybí potvrzený výskyt orla mořského a čápa černého. V oblasti nebyl vyhotoven ornitologický výzkum. Posouzení pro SEA trvalo jen 5 měsíců a není proto dostatečné. SEA a UO stanoví zcela nedostatečná opatření na ochranu netopýrů a ptáků. Postup je v rozporu se zákonem č. 114/1992 Sb., o ochraně přírody a krajiny. Návrh řešení: Požaduji vyhotovení celoročního ornitologického a chiropterologického průzkumu, včetně vyhodnocení migračních tras ptáků a netopýrů, kumulativních vlivů a dopadů na CHKO Třeboňsko. Současně požaduji doplnění biologických průzkumů o výskyt zvláště chráněných druhů, zejména orla mořského a čápa černého, a následné nové vyhodnocení vlivů v rámci SEA. Pro případ, že uvedené nedostatky nebudou řádně odstraněny, požaduji vypuštění akcelerační oblasti AOV24 – Lodhéřov a souvisejícího územního opatření z návrhu Změny č. 2 Územního rozvojového plánu ČR.<br>5. Nedostatečné posouzení vlivů na veřejné zdraví<br>Dokumentace neobsahuje konkrétní akustickou studii ani posouzení infrazvuku, amplitudové modulace, vibrací a stroboskopického efektu a současně nehodnotí celkové zatížení území z hlediska souběhu těchto vlivů. Současně sama připouští riziko obtěžování v okrajové zástavbě Lodhéřova v noční době. Vzhledem k reliéfu kotliny, ve které Lodhéřov leží, existuje riziko odrazů a zesílení akustického tlaku. Návrh je v rozporu se zákonem č. 258/2000 Sb., o ochraně veřejného zdraví, a s nařízením vlády č. 272/2011 Sb. Návrh řešení: Požaduji zpracování detailní akustické studie a plného hodnocení zdravotních rizik (HRA), které posoudí hluk, infrazvuk, amplitudovou modulaci, stroboskopický efekt a kumulativní vlivy větrných elektráren na obyvatele Lodhéřova a okolních sídel, a to včetně noční doby. Současně požaduji vyhodnocení vlivu reliéfu kotliny na šíření hluku, vznik odrazů a možné zesilování akustického tlaku v zastavěném území. Dále požadují stanovení minimální odstupové vzdálenosti větrných elektráren od obytné a rekreační zástavby v rozsahu nejméně v rozsahu nejméně šestinásobku celkové výšky větrné elektrárny (6× výška VTE), nejméně však vždy 1km. Pro případ, že uvedené vlivy nebudou spolehlivě vyloučeny, požaduji vypuštění akcelerační oblasti AOV24 – Lodhéřov a souvisejícího územního opatření z návrhu Změny č. 2 Územního rozvojového plánu ČR.<br>6. Rizika pro bezpečnost, letectví a IZS<br>V území se nachází jev ÚAP 119 – Zájmové území Ministerstva obrany, který podmiňuje umisťování vysokých staveb dalším posouzením. Do území zasahuje Grid ATZ a ochranné pásmo letiště LKJH Jindřichův Hradec. Dokumentace současně nehodnotí dopady souvislého pásu VTE na zásahy vrtulníků integrovaného záchranného systému v lesním území. Postup je v rozporu se zákonem č. 49/1997 Sb., o civilním letectví, a se zákonem č. 239/2000 Sb., o integrovaném záchranném systému. Návrh řešení: Požaduji doplnění odborného posouzení vlivů akcelerační oblasti AOV24 – Lodhéřov na bezpečnost leteckého provozu, obranu státu a fungování integrovaného záchranného systému, zejména s ohledem na jev ÚAP 119 – Zájmové území Ministerstva obrany, Grid ATZ a ochranné pásmo letiště LKJH Jindřichův Hradec. Současně požaduji vyhodnocení dopadů souvislého pásu větrných elektráren na zásahy vrtulníků IZS, letecké hašení lesních požárů, zdravotnické záchranné služby a policejních vrtulníků, včetně posouzení bezpečnosti letových koridorů a omezení manévrovacích možností v lesním území. Dále požadují stanoviska Ministerstva obrany, Úřadu pro civilní letectví, Řízení letového provozu ČR a složek IZS k umístění větrných elektráren v daném území. Pro případ, že uvedené bezpečnostní a letecké vlivy nebudou spolehlivě vyloučeny, požadují vypuštění akcelerační oblasti AOV24 – Lodhéřov a souvisejícího územního opatření z návrhu Změny č. 2 Územního rozvojového plánu ČR.<br>7. Nepřiměřené zásahy do krajinného rázu | |

| | | | | | | |
|---|---|---|---|---|---|---|
| | | | | | Dokumentace sama připouští, že VTE budou novými výškovými dominantami viditelnými na velké vzdálenosti. Dotčeno může být působení kulturně-historických dominant, zejména zámku Červená Lhota a městské památkové rezervace Jindřichův Hradec, včetně významných pohledových vazeb. Chybí vizualizace dálkových pohledů a konkrétní hodnocení dopadů na kulturní a duchovní hodnoty území. Návrh je v rozporu s § 12 zákona č. 114/1992 Sb., o ochraně přírody a krajiny. Návrh řešení: Požaduji doplnění podrobného hodnocení krajinného rázu, vizualizace dálkových pohledů a vizuálních dopadů větrných elektráren na kulturně-historické dominanty území, zejména zámek Červená Lhota, městskou památkovou rezervaci Jindřichův Hradec a související pohledové osy a krajinné horizonty. Současně požaduji zpracování vizualizací z významných vyhlídkových míst, památkově chráněných území a dálkových pohledů, včetně vyhodnocení kumulativních vizuálních dopadů s dalšími záměry větrných elektráren v širším území. Dále požaduji posouzení souladu návrhu s ochranou kulturní krajiny a charakteru historického krajinného rázu podle § 12 zákona č. 114/1992 Sb., o ochraně přírody a krajiny. Pro případ, že významné negativní dopady na krajinný ráz a kulturně-historické hodnoty území nebudou společně vyloučeny, požaduji vypuštění akcelerační oblasti AOV24 – Lodhéřov a související územního opatření z návrhu Změny č. 2 Územního rozvojového plánu ČR.<br>8. Podlimitní AOV<br>Akcelerační oblast AOV24 Lodhéřov vykazuje dle podkladů předpokládaný instalovaný výkon pouze cca 42 MW, čímž nesplňuje limit „nad 50 MW" stanovený v odůvodnění Změny č. 2 ÚRP pro vymezování akceleračních oblastí celostátního významu. Vymezení AOV24 je proto v rozporu s vlastním odůvodněním pořizovatele a postrádá zákonnou i věcnou konzistenci. Návrh řešení: Požaduji vypuštění akcelerační oblasti AOV24 – Lodhéřov a související územního opatření z návrhu Změny č. 2 Územního rozvojového plánu ČR.<br>9. Nesouhlas obce a veřejnosti<br>Dotčená obec přijala nesouhlasné usnesení s vymezením akcelerační oblasti. Současně byla podána petice proti AOV24 s podpisy většiny místních občanů. Návrh je tak v rozporu s principem samosprávy a požadavky Aarhuské úmluvy. Návrh řešení: Požaduji vypuštění akcelerační oblasti AOV24 – Lodhéřov a související územního opatření z návrhu Změny č. 2 Územního rozvojového plánu ČR.<br><br>**PŘIPOMÍNKY K AKCELERAČNÍ OBLASTI AOV47 – BUKOVEC**<br><br>10. Nesprávně zjištěný skutkový stav – ochranná pásma vodních zdrojů, rozpor s ochranou vod<br>Dokumentace SEA nesprávně uvádí, že se v území nenacházejí ochranná pásma vodních zdrojů, přestože v území existují ochranná pásma evidenčního čísla 00299703 – Drunče, Březina (vrt 501) a 00323810 – Hojovice (studna 5). Současně nejsou zohledněny další využívané zdroje pitné vody v Psárově a Bořetíně (zejména stávající obecní vrt o hloubce 50m a vodojem, oboje ve vzdálenosti do 300m od hranice AOV47, dtto plánovaný obecní vrt a přívod k vodojemu) ani závislost obyvatel na individuálních studních. Dále návrh ignoruje toky, povrchové vody a prameniště v AOV. Nejsou dostatečně stanoveny limity zakládání VTE. Je ignorován vliv výstavby a trvání základů VTE na podzemní vody a místní horninové prostředí. Není zjištěn rozsah poddolovaných oblastí. Návrh je v rozporu s § 3 zákona č. 500/2004 Sb., správní řád, a se zákonem č. 254/2001 Sb., vodní zákon. Návrh řešení: Požaduji vypuštění akcelerační oblasti AOV47 – Bukovec a související územního opatření z návrhu Změny č. 2 Územního rozvojového plánu ČR.<br>11. Rozpor s ochranou zemědělského půdního fondu (ZPF)<br>Zemědělský půdní fond tvoří přibližně 48,32 % území AOV47. Dokumentace připouští zábor půd I. třídy ochrany v rozsahu 2,31 ha a II. třídy ochrany v rozsahu 0,10 ha, přesto vliv označuje pouze za „mírně negativní". Návrh bagatelizuje rozsah výstavby VTE a její dopady, neřeší nebezpečí eroze půd, a nedostatečně hodnotí možnost poškození meliorací včetně nezjištění jejich rozsahu. Návrh je v rozporu se zákonem č. 334/1992 Sb., o ochraně zemědělského půdního fondu, který stanoví zvýšenou ochranu nejbonitnějších půd. Návrh řešení: Požaduji vypuštění akcelerační oblasti AOV47 – Bukovec a související územního opatření z návrhu Změny č. 2 Územního rozvojového plánu ČR.<br>12. Rozpor s ochranou lesa (PUPFL)<br>Pozemky určené k plnění funkcí lesa (PUPFL) tvoří přibližně 51,58 % území AOV47, tedy více než polovinu celé oblasti. Dokumentace značně podceňuje, resp. ignoruje a nebodnotí rozsah zásahů spojených s výstavbou VTE a to přístupových komunikací, manipulačních ploch a souvisejícími nutnou likvidací a fragmentací lesních porostů a jejich vliv na migrační prostupnost živočichů. Návrh je v rozporu se zákonem č. 289/1995 Sb., lesní zákon, a neprokazuje existenci převažujícího veřejného zájmu. Návrh řešení: Požaduji vypuštění akcelerační oblasti AOV47 – Bukovec a související územního opatření z návrhu Změny č. 2 Územního rozvojového plánu ČR.<br>13. Nedostatečná ochrana přírody a biodiverzity<br>V blízkém okolí AOV 47 se nachází řada chráněných oblastí, dokumentace nezmiňuje PP Hučský potok (vzdálenost cca 2.000 m, ochranné pásmo 330 ha), dále cenných mokřadů a prameniště, dále významný biotop u rybníka Táta pobíží hranice AOV. SEA sama uvádí výskyt citlivých druhů ptáků a netopýrů, například motáka pilicha, datla černého nebo netopýra rezavého, a dalších druhů netopýrů, neuvádí však, že tyto výskyty jsou významné v samotné AOV, nejen v jejím blízkém okolí. Nálezy netopýrů dle ČESON jsou dle jeho evidence přímo v AOV47 (Bořetín) a dále v blízkém okolí (Předboř, Choustník, Dobešov u Černovic, Lidmaň, Těmice). Nebyly dostatečně vyhodnoceny migrační trasy ani možné dopady na EVL. Chýnovské jeskyně (CZ0314634) v rámci soustavy Natura 2000. Středem celého území prochází migrační koridory zvláště chráněných druhů velkých savců a lokální biokoridory a biocentra, viz územní plány všech obcí v AOV. Dokumentace zcela podceňuje dopady výstavby na tuto skutečnost. SEA a UO stanoví zcela nedostatečná opatření na ochranu netopýrů a ptáků. Výstavba 33 VTE povede k nárazové devastaci celého území ohledně dopravy obrovských dílů stavby, betonu, vybudování dostatečných přístupových komunikací na zalesněný střed celé AOV 47. Chybí potvrzený výskyt orla mořského, sokola stěhovavého, luňáka červeného, ledňáčka říčního, čápa černého. V oblasti nebyl vyhotoven ornitologický výzkum. Zásadním způsobem budou narušeny migrační koridory velkých savců a lokální biokoridory a biocentra. Vyskytují se chráněné druhy vachta trojlistá, pestnatec májový, skokan skřehotavý, kuňka obecná. Není dostatečná ochrana mokřadů (v UO bez ochranného pásma). V SEA je nedostatečně zjištěn rozsah mimolesní zeleně a je stanovena jeho nedostatečná ochrana. Provedeno vadné vyhodnocení vlivu na klima ze strany výstavby a provozu VTE. Posouzení pro SEA trvalo jen 5 měsíců a není proto dostatečné. Postup je v rozporu se zákonem č. 114/1992 Sb., o ochraně přírody a krajiny, a s mezinárodní dohodou EUROBATS. Návrh řešení: Požaduji vyhotovení celoročního ornitologického a chiropterologického průzkumu v rozsahu odpovídajícím metodikám Agentury ochrany přírody a krajiny ČR a doporučením dohody EUROBATS, a to minimálně po dobu jednoho celého biologického cyklu. Současně požaduji doplnění biologického hodnocení o výskyt a migrační trasy zvláště chráněných druhů, zejména orla mořského a čápa černého, včetně vyhodnocení hnízdních, potravních a migračních vazeb v širším území. Dále požaduji úplné posouzení vlivů na EVL Chýnovské jeskyně (CZ0314634) a soustavu Natura 2000, včetně kumulativních vlivů více akceleračních oblastí a vyhodnocení rizik mortality ptáků a netopýrů. Pro případ, že uvedené vlivy na biodiverzitu a zvláště chráněné druhy nebudou společně vyloučeny, požaduji vypuštění akcelerační oblasti AOV47 – Bukovec a související územního opatření z návrhu Změny č. 2 Územního rozvojového plánu ČR.<br>14. Nedostatečné posouzení vlivů na veřejné zdraví<br>Dokumentace neobsahuje konkrétní akustickou studii ani posouzení vibrací, infrazvuku, amplitudové modulace a stroboskopického efektu, v tomto směru je zcela bez odůvodnění a současně nehodnotí celkové zatížení území z hlediska souběhu těchto vlivů. Dokumentace uvádí, že se předpokládá ve vzdálenosti 500m hluková hladina 37dB na 1 VTE, přičemž toto tvrzení není podloženo žádnou studií (takto vysoké a rozměrné VTE se v ČR ani nenacházejí) ani bližším zdůvodněním a nebere vůbec v úvahu kumulaci více zdrojů hluku – více VTE a ani sílu větru a specifický způsob měření u VTE. Současně sama připouští, že některé obytné objekty se nacházejí ve vzdálenostech kratších než 500 m od hranice AOV47. Řada obytných objektů se způsobem využití rodinný dům je blíže než 500 m k hranici AOV 47, jde konkrétně o tyto obytné objekty v: k.ú. Bořetín č.p.: [ ] k.ú. Dobešov ( Cihelny ) č.p. [ ] 32, 57, k.ú. Vlkosovice č.p.: [ ] k.ú. Drunče č.p.:1, 2, 3, 4, 12, 48, 40, k.ú. Březina u JH č.p.: [ ] k.ú. Třeklasovice č.p. [ ] k.ú. Psárov č.p.: [ ] k.ú. Hojovice č.p.: [ ] | |

| | | | | | | |
|---|---|---|---|---|---|---|
| | | | | | 63, 46, k.ú. Chválkov u KnL. č.p. 94, 14, Rutov č.p.: 62, 68, 60. Návrh je v rozporu se zákonem č. 258/2000 Sb., o ochraně veřejného zdraví, a s nařízením vlády č. 272/2011 Sb. Sama vzdálenost 500m je z hlediska ochrany veřejného zdraví naprosto nedostatečná. Samotná výstavba dále velmi výrazným způsobem zatíží hlukem, prašností, blokováním dopravy celé území, jedná se o tisíce m3 betonu apod. Návrh řešení: Požadují zpracování detailní akustické studie a plného hodnocení zdravotních rizik (HRA), které posoudí hluk, infrazvuk, amplitudovou modulaci, stroboskopický efekt a kumulativní vlivy větrných elektráren na obyvatele, a to včetně noční doby. Současně požadují vyhodnocení vlivu reliéfu krajiny na šíření hluku, vznik odrazů a možné zesilování akustického tlaku v zastavěném území. Dále požadují stanovení minimální odstupové vzdálenosti větrných elektráren od obytné a rekreační zástavby v rozsahu nejméně šestinásobku celkové výšky větrné elektrárny (6× výška VTE), nejméně však vždy 1km. Pro případ, že uvedené vlivy nebudou spolehlivě vyloučeny, požadují vypuštění akcelerační oblasti AOV47 – Bukovec a souvisejícího územního opatření z návrhu Změny č. 2 Územního rozvojového plánu ČR.<br>15. Nepřiměřené zásahy do krajinného rázu<br>Dokumentace sama připouští, že VTE budou novými výškovými dominantami viditelnými na velké vzdálenosti a připouští negativní vliv na krajinný ráz, byť naprosto neadekvátně vyhodnocený. Sama připouští, že dotčeno může být působení kulturně-historických dominant, zejména hradu Choustník, hradu Kámen a zámku Červená Lhota, významné kostely, památník v Mnichu, sakrální stavby a výletní místa, včetně významných pohledových vazeb, mnohé z nich jsou navíc do 1000m vzdáleny od hranice AOV47 a to zejména archeologické a kulturní památky v Mnichu, Hojovicích, Bořetíně (Mostkova kaplička na hranicích AOV47) a Druních (např. slovanské pohřebiště na hranicích AOV47). Navrhovaná opatření v dokumentaci na zmírnění negativního vlivu jsou zcela nesmyslná a nedostatečná (zachování údajných pohledových os, barva doprovodných staveb VTE, „hnízda" VTE) a odporují i ostatním částem dokumentace (odstupové vzdálenosti mezi VTE, přípustná hustota VTE v AOV). Např. hrad Choustník a stejnojmenný kopec je vidinelný prakticky odevšad. Žádné pohledové osy ani zhavření věží zničení krajinného rázu neodvrátí. Plánované stavby VTE jsou při svém plánovaném množství (cca 88 věží ve všech 4 AOV47-50 ) a při limitní výšce 250m tak gigantické (chladicí věže JETE mají 155 m), že při běžném převýšení zdejších kopců nad zdejší mírně zvlněnou krajinu cca 100-150m ji naprosto pohledově ovládnou, obzvlášť budou-li stát na nejvyšších bodech plánovaných AOV (což je pro investory žádoucí). Dokumentace nehodnotí kumulovaný vliv všech 4 AOV47-50, chybí vizualizace dálkových pohledů a konkrétní hodnocení dopadů na kulturní a duchovní hodnoty území. Omezení výšky VTE na 250m a prezentace tohoto omezení jako zmírňujícího opatření dle SEA a ÚO, přičemž právě tato výška je základní příčinou zničení místního krajinného rázu, je absurdní. Návrh je v naprostém rozporu s § 12 zákona č. 114/1992 Sb., o ochraně přírody a krajiny a dopad na krajinný ráz je silně negativní. Návrh řešení: Navrhují doplnění podrobného hodnocení krajinného rázu, vizualizace dálkových pohledů a kumulativních vizuálních dopadů větrných elektráren v širším území, a to zejména ve vztahu k hradu Choustník, hradu Kámen, zámku Červená Lhota a dalším kulturně-historickým dominantám. Dále navrhují zpracování realistických vizualizací z významných vyhlídkových míst, obcí, kulturních památek a krajinných horizontů, včetně posouzení souběhu akceleračních oblastí AOV47–AOV50. Současně navrhují vyhodnocení vlivů na charakter historické kulturní krajiny, dálkové pohledové osy a krajinné dominanty podle § 12 zákona č. 114/1992 Sb., o ochraně přírody a krajiny. Pro případ, že významné negativní dopady na krajinný ráz a kulturně-historické hodnoty území nebudou spolehlivě vyloučeny, navrhují vypuštění akcelerační oblasti AOV47 – Bukovec a souvisejícího územního opatření z návrhu Změny č. 2 Územního rozvojového plánu ČR.<br><br>**PŘIPOMÍNKY K AKCELERAČNÍ OBLASTI AOV48 – CHRBONÍN**<br><br>16. Nesprávný skutkový stav – vodní zdroje a hydrogeologické poměry<br>Dokumentace SEA nesprávně uvádí, že se v území nenacházejí ochranná pásma vodních zdrojů, přestože v území existují ochranná pásma evidenčních čísel 00306203 – Chrbonín studny 1, 2, 00222503 – Terezín studny S1, S2, S3 a 00444603 – Radenín studny S1, S2, S3. Současně však vůbec nezohledňuje obecní a individuální studny v lokalitách Vlčerves a Lišky, které slouží k zásobování obyvatel pitnou vodou. Dále návrh ignoruje toky, povrchové vody a prameniště v AOV. Nejsou dostatečně stanoveny limity zakládání VTE. Je ignorován vliv výstavby a trvání základů VTE na podzemní vody a místní horninové prostředí. Návrh je v rozporu s § 3 zákona č. 500/2004 Sb., správní řád, a se zákonem č. 254/2001 Sb., vodní zákon. Návrh řešení: Požadují vypuštění akcelerační oblasti AOV48 – Chrbonín a souvisejícího územního opatření z návrhu Změny č. 2 Územního rozvojového plánu ČR.<br>17. Rozpor s ochranou zemědělského půdního fondu (ZPF)<br>Zemědělský půdní fond tvoří přibližně 52 % území AOV48. Dokumentace připouští zábor půd I. třídy ochrany v rozsahu 0,81 ha a II. třídy ochrany v rozsahu 0,11 ha, přesto vliv označuje pouze za „mírně negativní". Návrh bagatelizuje rozsah výstavby VTE a její dopady, neřeší nebezpečí eroze půd, a nedostatečně hodnotí možnost poškození meliorací včetně nezjištění jejich rozsahu. Návrh je v rozporu se zákonem č. 334/1992 Sb., o ochraně zemědělského půdního fondu, který stanoví zvýšenou ochranu nejbonitnějších půd. Návrh řešení: Požadují vypuštění akcelerační oblasti AOV48 – Chrbonín a souvisejícího územního opatření z návrhu Změny č. 2 Územního rozvojového plánu ČR.<br>18. Rozpor s ochranou lesa (PUPFL)<br>Pozemky určené k plnění funkcí lesa (PUPFL) tvoří přibližně 48 % území AOV48. Dokumentace značně podceňuje, resp. ignoruje a nehodnotí rozsah zásahů spojených s výstavbou VTE a to přístupových komunikací, manipulačních ploch a související nutnou likvidaci a fragmentaci lesních porostů a jejich vliv na migrační prostupnost živočichů. Návrh je v rozporu se zákonem č. 289/1995 Sb., lesní zákon, a neprokazuje existenci převažujícího veřejného zájmu. Návrh řešení: Požadují vypuštění akcelerační oblasti AOV48 – Chrbonín a souvisejícího územního opatření z návrhu Změny č. 2 Územního rozvojového plánu ČR.<br>19. Nedostatečná ochrana přírody a biodiverzity<br>SEA sama uvádí výskyt citlivých druhů ptáků, například hnízdiště orla mořského ve Mlýnech. A dále dokumentace uvádí výskyt netopýrů, např. netopýr rezavý, nyroměný, parkový a nejmenší. Nebyly však dostatečně vyhodnoceny migrační trasy a vazby na významné zimoviště EVL Chýnovská jeskyně (CZ0314634) v rámci Natura 2000. V blízkém okolí AOV se nachází řada chráněných oblastí, které dokumentace nezmiňuje, dále cenných mokřadů a prameniště. Územím prochází migrační koridory zvláště chráněných druhů velkých savců a lokální biokoridory a biocentra, viz územní plán obce. Dokumentace zcela podceňuje dopady výstavby na tuto skutečnost. SEA a ÚO stanoví zcela nedostatečná opatření na ochranu netopýrů a ptáků. Výstavba všech v ÚO připuštěných VTE povede k naprosté devastaci celého území obledně dopravy obrovských dílů stavby, betonu, vybudování dostatečných přístupových komunikací. V oblasti nebyl vyhotoven ornitologický výzkum. Zásadním způsobem budou narušeny migrační koridory velkých savců a lokální biokoridory a biocentra. Vyskytují se chráněné druhy rostlin a živočichů neuvedené v SEA. Není dostatečná ochrana mokřadů (v UO bez ochranného pásma). V SEA je nedostatečně zjištěn rozsah mimolesní zeleně a je stanovena její nedostatečná ochrana. Provedeno vadné vyhodnocení vlivu na klima ze strany výstavby a provozu VTE. Návrh je v rozporu se zákonem č. 114/1992 Sb., o ochraně přírody a krajiny, s § 45i téhož zákona a s dohodou EUROBATS. Návrh řešení: Požadují vyhotovení celoročního ornitologického a chiropterologického průzkumu v rozsahu odpovídajícím metodikám Agentury ochrany přírody a krajiny ČR a doporučením dohody EUROBATS, a to minimálně po dobu jednoho celého biologického cyklu. Současně požadují doplnění biologického hodnocení o výskyt a migrační trasy zvláště chráněných druhů, zejména orla mořského a čápa černého, včetně vyhodnocení hnízdních, potravních a migračních vazeb v širším území. Dále požadují úplné posouzení vlivů na EVL Chýnovské jeskyně (CZ0314634) a soustavu Natura 2000, včetně kumulativních vlivů více akceleračních oblastí a vyhodnocení rizik mortality ptáků a netopýrů. Pro případ, že uvedené vlivy na biodiverzitu a zvláště chráněné druhy nebudou spolehlivě vyloučeny, požadují vypuštění akcelerační oblasti AOV48 – Chrbonín a souvisejícího územního opatření z návrhu Změny č. 2 Územního rozvojového plánu ČR.<br>20. Nepřiměřené zásahy do krajinného rázu | |

| | | | | | | |
|---|---|---|---|---|---|---|
| | | | | | Dokumentace sama připouští, že VTE budou novými dominantami viditelnými na velké vzdálenosti a mohou narušit pohledové vazby na zámek Radenín, hrobku Latourů a kostel sv. Markéty, dále Sudkův Důl s tvrzí, hrad Choustník a hrad Kámen a výrazné horizonty Blaníku a Svidníku. Současně nejsou dostatečně vyhodnoceny dopady na poutní místo Svatá Anna, krajinné oblasti Pacovsko a Táborsko-Soběslavsko ani na pohledové horizonty Josafatského údolí. Návrh je v rozporu s § 12 zákona č. 114/1992 Sb., o ochraně přírody a krajiny. Návrh řešení: Navrhuji doplnění podrobného hodnocení krajinného rázu, dálkových pohledů a kumulativních vizuálních dopadů větrných elektráren v širším území, zejména ve vztahu k zámku Radenín, hrobce Latourů, kostelu sv. Markéty, tvrzi Sudkův Důl, hradu Choustník, hradu Kámen a významným krajinným horizontům Blaníku a Svidníku. Dále navrhuji zpracování realistických vizualizací z obcí, vyhlídkových míst, kulturních památek a pohledových os, včetně vyhodnocení souběhu akceleračních oblastí AOV47–AOV50 a jejich společného vlivu na charakter historické kulturní krajiny. Současně navrhuji doplnění posouzení vlivů na poutní místo Svatá Anna, krajinné oblasti Pacovsko a Táborsko-Soběslavsko a pohledové horizonty Josafatského údolí podle § 12 zákona č. 114/1992 Sb., o ochraně přírody a krajiny. Pro případ, že významné negativní dopady na krajinný ráz a kulturně-historické hodnoty území nebudou spolehlivě vyloučeny, navrhuji vypuštění akcelerační oblasti AOV48 – Chrbonín a souvisejícího územního opatření z návrhu Změny č. 2 Územního rozvojového plánu ČR.<br>21. Podlimitní AOV<br>Akcelerační oblast AOV48 Chrbonín vykazuje dle podkladů předpokládaný instalovaný výkon pouze cca 45,5 MW, čímž nesplňuje limit „nad 50 MW" stanovený v odůvodnění Změny č. 2 ÚRP pro vymezování akceleračních oblastí celostátního významu. Vymezení AOV48 je proto v rozporu s vlastním odůvodněním pořizovatele a postrádá zákonnou i věcnou konzistenci. Návrh řešení: Požaduji vypuštění akcelerační oblasti AOV48 – Chrbonín a souvisejícího územního opatření z návrhu Změny č. 2 Územního rozvojového plánu ČR.<br>22. Chráněný receptor – Dětský domov Radenín<br>V bezprostřední blízkosti hranice akcelerační oblasti AOV48 – Chrbonín, přibližně ve vzdálenosti 500 m, se nachází Dětský domov Radenín, který představuje chráněný receptor ve smyslu nařízení vlády č. 272/2011 Sb., o ochraně zdraví před nepříznivými účinky hluku a vibrací. Jedná se o zařízení určené pro děti a mladistvé, tedy zvláště citlivou skupinu obyvatelstva, u níž je nutné posuzovat zdravotní dopady s maximální mírou opatrnosti. Dokumentace SEA neobsahuje konkrétní posouzení vlivů na tento chráněný receptor, zejména z hlediska hluku, infrazvuku, vibrací, amplitudové modulace a stroboskopického efektu (flicker efektu). V navazujících řízeních EIA proto musí být zpracováno plné hodnocení zdravotních rizik (HRA – Health Risk Assessment) a detailní akustické posouzení, které prokáže, že provozem větrných elektráren nedojde k nepříznivému ovlivnění zdraví a kvality života dětí umístěných v zařízení. Návrh řešení: Požaduji vypuštění akcelerační oblasti AOV48 – Chrbonín a souvisejícího územního opatření z návrhu Změny č. 2 Územního rozvojového plánu ČR.<br><br>**PŘIPOMÍNKY K AKCELERAČNÍ OBLASTI AOV49 – KŘEČ**<br><br>23. Nesprávný skutkový stav – vodní zdroje a hydrogeologické poměry<br>Dokumentace SEA nesprávně tvrdí, že se v území nenacházejí ochranná pásma vodních zdrojů, a z toho dovozuje zanedbatelné vlivy na vody. Současně však věcně nezohledňuje obecní a individuální studny v lokalitách Křeč, Kozmice – Za Petrovým, Černovice – V Padělkách, Vlčeves – Liščy a Svatá Anna, které slouží k zásobování obyvatel pitnou vodou. Dále návrh ignoruje toky, povrchové vody a prameniště v AOV. Nejsou dostatečně stanoveny limity zakládání VTE. Je ignorován vliv výstavby a trvání základů VTE na podzemní vody a místní hydrinové prostředí. Návrh je v rozporu s § 3 zákona č. 500/2004 Sb., správní řád, a se zákonem č. 254/2001 Sb., vodní zákon. Návrh řešení: Požadují vypuštění akcelerační oblasti AOV49 – Křeč a souvisejícího územního opatření z návrhu Změny č. 2 Územního rozvojového plánu ČR.<br>24. Rozpor s ochranou zemědělského půdního fondu (ZPF)<br>Zemědělský půdní fond tvoří přibližně 78 % území AOV49. Dokumentace připouští zábor půd I. třídy ochrany v rozsahu 2,45 ha a II. třídy ochrany v rozsahu 0,27 ha, přesto vliv označuje pouze za „mírně negativní". Návrh bagatelizuje rozsah výstavby VTE a její dopady, neřeší nebezpečí eroze půd, a nedostatečně hodnotí možnost poškození meliorací včetně nezjištění jejich rozsahu. Návrh je v rozporu se zákonem č. 334/1992 Sb., o ochraně zemědělského půdního fondu, který stanoví zvýšenou ochranu nejbonitnějších půd. Návrh řešení: Požadují vypuštění akcelerační oblasti AOV49 – Křeč a souvisejícího územního opatření z návrhu Změny č. 2 Územního rozvojového plánu ČR.<br>25. Rozpor s ochranou lesa (PUPFL)<br>Pozemky určené k plnění funkcí lesa (PUPFL) tvoří přibližně 22 % území AOV49. Dokumentace značně podceňuje, resp. ignoruje a nehodnotí rozsah zásahů spojených s výstavbou VTE a to přístupových komunikací, manipulačních ploch a související nutnou likvidaci a fragmentaci lesních porostů a jejich vliv na migrační prostupnost živočichů. Návrh je v rozporu se zákonem č. 289/1995 Sb., lesní zákon, a neprokazuje existenci převažujícího veřejného zájmu. Návrh řešení: Požaduji vypuštění akcelerační oblasti AOV49 – Křeč a souvisejícího územního opatření z návrhu Změny č. 2 Územního rozvojového plánu ČR.<br>26. Nedostatečná ochrana přírody a biodiverzity<br>SEA sama uvádí výskyt citlivých druhů ptáků a netopýrů, například krkavce velkého, motáka pochopa, čápa černého či netopýra rezavého. Biologické hodnocení neobsahuje vliv na hnízdiště orla mořského ve Mlýnech. Nebyly však dostatečně vyhodnoceny migrační trasy ani vazby na EVL Chýnovská jeskyně (CZ0314634) v rámci Natura 2000. V blízkém okolí AOV se nachází řada chráněných oblastí, které dokumentace nezmiňuje, dále cenných mokřadů a prameniš'. Územím prochází migrační koridory zvláště chráněných druhů velkých savců a lokální biokoridory a biocentra, viz územní plán obce. Dokumentace zcela podceňuje dopady výstavby na tuto skutečnost. SEA a UO stanoví zcela nedostatečná opatření na ochranu netopýrů a ptáků. Výstavba všech UO připouštěných VTE povede k naprosté devastaci celého území obledně dopravy obrovských dílů stavby, betonu, vybudování dostatečných přístupových komunikací. V oblasti nebyl vyhotoven ornitologický výzkum. Zásadním způsobem budou narušeny migrační koridory velkých savců a lokální biokoridory a biocentra. Vyskytují se chráněné druhy rostlin a živočichů neuvedené v SEA. Není dostatečná ochrana mokřadů (v UO bez ochranného pásma). V SEA je nedostatečně zjištěn rozsah mimolesní zeleně a je stanovena jeho nedostatečná ochrana. Provedeno vadné vyhodnocení vlivu na klima ze strany výstavby a provozu VTE. Návrh je v rozporu se zákonem č. 114/1992 Sb., o ochraně přírody a krajiny, s § 45i těhož zákona a s dohodou EUROBATS. Návrh řešení: Požaduji vyhotovení celoročního ornitologického a chiropterologického průzkumu v rozsahu odpovídajícím metodikám Agentury ochrany přírody a krajiny ČR a doporučením dohody EUROBATS, a to minimálně po dobu jednoho celého biologického cyklu. Současně požaduji doplnění biologického hodnocení o výskyt a migrační trasy zvláště chráněných druhů, zejména orla mořského a čápa černého, včetně vyhodnocení hnízdních, potravních a migračních vazeb v širším území. Dále požadují úplné posouzení vlivů na EVL Chýnovské jeskyně (CZ0314634) a soustavu Natura 2000, včetně kumulativních vlivů více akceleračních oblastí a vyhodnocení rizik mortality ptáků a netopýrů. Pro případ, že uvedené vlivy na biodiverzitu a zvláště chráněné druhy nebudou spolehlivě vyloučeny, požaduji vypuštění akcelerační oblasti AOV49 – Křeč a souvisejícího územního opatření z návrhu Změny č. 2 Územního rozvojového plánu ČR.<br>27. Nepřiměřené zásahy do krajinného rázu<br>Dokumentace sama připouští, že VTE budou novými dominantami viditelnými na velké vzdálenosti a mohou narušit pohledové osy na kostel sv. Jakuba Většího ve Křeči, hrad Choustník či historickou krajinu Sudkova Dolu. Současně nejsou dostatečně vyhodnoceny dopady na poutní místo Svatá Anna ani na tzv. Černovické vyhlídky. Obec Křeč je obklíčena z více stran v odstupové vzdálenosti 500 m. Dokumentace nehodnotí kumulovaný vliv všech 4 AOV47-50, chybí vizualizace dálkových pohledů a konkrétní hodnocení dopadů na kulturní a duchovní hodnoty území. Omezení výšky VTE na 250m a prezentace tohoto omezení jako zmírňujícího opatření dle SEA a UO, přičemž právě tato výška je základní příčinou zničení místního krajinného rázu, je absurdní. Návrh je v rozporu s § 12 zákona č. 114/1992 Sb., o ochraně přírody a krajiny. | |

| | | | | | | |
|---|---|---|---|---|---|---|
| | | | | | Návrh řešení: Požaduji doplnění podrobného hodnocení krajinného rázu, dálkových pohledů a kumulativních vizuálních dopadů větrných elektráren v širším území, zejména ve vztahu ke kostelu sv. Jakuba Většího ve Křečí, hradu Choustník, historické krajině Sudkova Dolu, poutnímu místu Svatá Anna a tzv. Černovickým vyhlídkám. Současně požaduji zpracování realistických vizualizací z obcí, významných vyhlídkových míst, kulturních památek a krajinných horizontů, včetně vyhodnocení souběhu akceleračních oblastí AOV47–AOV50 a jejich společného vlivu na charakter historické kulturní krajiny. Dále požaduji doplnění posouzení vlivů na pohledové osy, krajinné dominanty a dálkové horizonty podle § 12 zákona č. 114/1992 Sb., o ochraně přírody a krajiny. Pro případ, že významné negativní dopady na krajinný ráz a kulturně-historické hodnoty území nebudou spolehlivě vyloučeny, požaduji vypuštění akcelerační oblasti AOV49 – Křeč a souvisejícího územního opatření z návrhu Změny č. 2 Územního rozvojového plánu ČR.<br><br>**PŘIPOMÍNKY K AKCELERAČNÍ OBLASTI AOV50 – OBRATAŇ**<br><br>28. Nesprávný skutkový stav – vodní zdroje a hydrogeologické poměry<br>Dokumentace SEA nesprávně uvádí, že se v území nenacházejí ochranná pásma vodních zdrojů, přestože v území existují ochranná pásma evidenčních čísel 00200410 – Obrataň podzemní zdroj a 00206610 – Obrataň podzemní zdroj. Současně nejsou zohledněny studny obce Pořín v lokalitě Pinach ani závislost obyvatel okolních obcí na individuálních studních. Dále návrh ignoruje toky, povrchové vody a prameniště v AOV. Nejsou dostatečně stanoveny limity zakládání VTE. Je ignorován vliv výstavby a trvání základů VTE na podzemní vody a místní horninové prostředí. Návrh je v rozporu s § 3 zákona č. 500/2004 Sb., správní řád, a se zákonem č. 254/2001 Sb., vodní zákon. Návrh řešení: Požaduji vypuštění akceleračních oblastí AOV50 – Obrataň a souvisejícího územního opatření z návrhu Změny č. 2 Územního rozvojového plánu ČR.<br>29. Rozpor s ochranou zemědělského půdního fondu (ZPF)<br>Zemědělský půdní food tvoří přibližně 63,43 % území AOV50. Dokumentace připouští zábor půd I. třídy ochrany v rozsahu 1,38 ha a II. třídy ochrany v rozsahu 0,07 ha, přesto vliv označuje pouze za „mírně negativní". Návrh bagatelizuje rozsah výstavby VTE a její dopady, neřeší nebezpečí eroze půd, a nedostatečně hodnotí možnost polkození meliorací včetně nezjištění jejich rozsahu. Návrh je v rozporu se zákonem č. 334/1992 Sb., o ochraně zemědělského půdního fondu, který stanoví zvýšenou ochranu nejbonitnějších půd. Návrh řešení: Požaduji vypuštění akcelerační oblasti AOV50 – Obrataň a souvisejícího územního opatření z návrhu Změny č. 2 Územního rozvojového plánu ČR.<br>30. Rozpor s ochranou lesa (PUPFL)<br>Pozemky určené k plnění funkci lesa (PUPFL) tvoří přibližně 35,29 % území AOV50. Dokumentace značně podceňuje, resp. ignoruje a nebodnotí rozsah zásahů spojených s výstavbou VTE a to přístupových komunikací, manipulačních ploch a související nutnou likvidaci a fragmentaci lesních porostů a jejich vliv na migrační prostupnost živočichů. Návrh je v rozporu se zákonem č. 289/1995 Sb., lesní zákon, a nepreukazuje existenci převažujícího veřejného zájmu. Návrh řešení: Požadují vypuštění akcelerační oblasti AOV50 – Obrataň a souvisejícího územního opatření z návrhu Změny č. 2 Územního rozvojového plánu ČR.<br>31. Nedostatečná ochrana přírody a biodiverzity<br>SEA sama uvádí výskyt citlivých druhů ptáků a netopýrů, například luňáka červeného, motáka pilicha, krkavce velkého a netopýra rezavého. Nebyly však dostatečně vyhodnoceny migrační trasy, nadregionální biokoridor Čunkovský potok – Pařezitý, Roštejn ani vazby na EVL Chýnovská jeskyně (CZ0314634) v rámci Natura 2000. V blízkém okolí AOV se nachází řada chráněných oblastí, které dokumentace nezmiňuje, dále cenných mokřadů a prameniště. Územím prochází migrační koridory zvláště chráněných druhů velkých savců a lokální biokoridory a biocentra, viz územní plán obce. Dokumentace zcela podceňuje dopady výstavby na tuto skutečnost. SEA a UO stanoví zcela nedostatečná opatření na ochranu netopýrů a ptáků. Výstavba všech UO připouštěných VTE povede k naprosté devastaci celého území ohledně dopravy obrovských dílů stavby, betonu, vybudování dostatečných přístupových komunikací. V oblasti nebyl vyhotoven ornitologický výzkum. Zásadním způsobem budou narušeny migrační koridory velkých savců a lokální biokoridory a biocentra. Vyskytují se chráněné druhy rostlin a živočichů neuvedené v SEA. Není dostatečná ochrana mokřadů (v UO bez ochranného pásma ). V SEA je nedostatečně zjištěn rozsah mimolesní zeleně a je stanovena jeho nedostatečná ochrana. Provedeno vadné vyhodnocení vlivu na klima ze strany výstavby a provozu. Návrh je v rozporu se zákonem č. 114/1992 Sb., o ochraně přírody a krajiny, s § 45i téhož zákona a s dohodou EUROBATS. Návrh řešení: Navrhuji vyhotovení celoročního ornitologického a chiropterologického průzkumu v rozsahu odpovídajícím metodikám Agentury ochrany přírody a krajiny ČR a doporučením dohody EUROBATS, a to minimálně po dobu jednoho celého biologického cyklu. Dále navrhuji doplnění biologického hodnocení o podrobné vyhodnocení migračních tras ptáků a netopýrů, včetně posouzení funkčnosti nadregionálního biokoridoru Čunkovský potok – Pařezitý – Roštejn a kumulativních vlivů více akceleračních oblastí v širším území. Současně navrhuji úplné posouzení vlivů na EVL Chýnovská jeskyně (CZ0314634) a soustavu Natura 2000 podle § 45i zákona č. 114/1992 Sb., o ochraně přírody a krajiny, včetně vyhodnocení rizik mortality ptáků a netopýrů. Pro případ, že významné negativní vlivy na biodiverzitu, migrační prostupnost krajiny a zvláště chráněné druhy nebudou spolehlivě vyloučeny, navrhuji vypuštění akcelerační oblasti AOV50 – Obrataň a souvisejícího územního opatření z návrhu Změny č. 2 Územního rozvojového plánu ČR.<br>32. Nepřiměřené zásahy do krajinného rázu<br>Dokumentace sama připouští, že VTE budou novými dominantami viditelnými na velké vzdálenosti a mohou narušit pohledové vazby na hrad Kámen, hrad Choustník, hrad Šelmberk a tvrz Sudkův Důl. Současně nejsou dostatečně vyhodnoceny dopady na krajinné oblasti Pacovsko a Táborsko-Soběslavsko ani na pohledové horizonty Josafatského údolí. Dokumentace nehodnotí kumulovaný vliv všech 4 AOV47-50, chybí vizualizace dálkových pohledů a konkrétní hodnocení dopadů na kulturní a duchovní hodnoty území. Omezení výšky VTE na 250m a prezentace tohoto omezení jako zmírňujícího opatření dle SEA a UO, přičemž právě tato výška je základní příčinou zničení místního krajinného rázu, je absurdní. Návrh je v rozporu s § 12 zákona č. 114/1992 Sb., o ochraně přírody a krajiny. Návrh řešení: Navrhuji doplnění podrobného hodnocení krajinného rázu, dálkových pohledů a kumulativních vizuálních dopadů větrných elektráren v širším území, zejména ve vztahu k hradu Kámen, hradu Choustník, hradu Šelmberk, tvrzi Sudkův Důl a významným krajinným horizontům Josafatského údolí. Dále navrhuji zpracování realistických vizualizací z obcí, vyhlídkových míst, kulturních památek a pohledových os, včetně vyhodnocení souběhu akceleračních oblastí AOV47–AOV50 a jejich společného vlivu na charakter historické kulturní krajiny. Současně navrhuji doplnění posouzení vlivů na krajinné oblasti Pacovsko a Táborsko-Soběslavsko podle § 12 zákona č. 114/1992 Sb., o ochraně přírody a krajiny, včetně vyhodnocení dopadů na dálkové pohledy a krajinné dominanty. Pro případ, že významné negativní dopady na krajinný ráz a kulturně-historické hodnoty území nebudou spolehlivě vyloučeny, navrhuji vypuštění akcelerační oblasti AOV50 – Obrataň a souvisejícího územního opatření z návrhu Změny č. 2 Územního rozvojového plánu ČR.<br><br>**PŘIPOMÍNKY K AKCELERAČNÍM OBLASTEM AOV47 + AOV48 + AOV49 + AOV50**<br><br>33–36. Absence kumulativních a synergických vlivů<br>Dokumentace nehodnotí souběžné působení akceleračních oblastí AOV47, AOV48, AOV49 a AOV50, přestože společně vytvářejí souvislý pás větrných elektráren v krajině. Chybí vyhodnocení souběhu hluku, světelného znečištění, překážkového letecktého značení, fragmentace (devastace) lesů a krajiny a souběhu s koridorem vedení V406/407 Kočín–Mírovka. Návrh je v rozporu se zák. č. 100/2001 Sb., o posuzování vlivů na životní prostředí ( zejména s § 10g ), a se směrnicí 2001/42/ES. Dále chybí vyhodnocení zablokování územního rozvoje obcí a jejich obklíčení plánovanou výstavbou. Návrh řešení: Požaduji doplnění plného kumulativního a synergického posouzení všech akceleračních oblastí | |

| | | | | | | |
|---|---|---|---|---|---|---|
| | | | | | AOV47–AOV50 včetně souběhu s koridorem V406/407 Kočín–Mírovka, případně vypuštění všech akceleračních oblastí AOV47–AOV50 a souvisejících územních opatření z návrhu Změny č. 2 Územního rozvojového plánu ČR.<br>37–40. Rizika pro bezpečnost, letectví a IZS<br>V území se nachází jev ÚAP 119 – Zájmové území Ministerstva obrany, který podmiňuje umisťování vysokých staveb dalším posouzením. UO neobsahuje vyhodnocení vlivu na letecký provoz. Dokumentace současně nehodnotí dopady souvislého pásu VTE na zásahy vrtulníků integrovaného záchranného systému v lesním území. Nalézá se zde pásmo nízkého přeletu TSA 27 a to v bezprostřední blízkosti, v k.ú. Chválkov u Knl.. dokonce v přímém dotyku. Postup je v rozporu se zákonem č. 49/1997 Sb., o civilním letectví, a se zákonem č. 239/2000 Sb., o integrovaném záchranném systému. Návrh řešení: Požaduji doplnění odborného posouzení vlivů akcelerační oblasti na bezpečnost leteckého provozu, obranu státu a fungování integrovaného záchranného systému, zejména s ohledem na jev ÚAP 119 – Zájmové území Ministerstva obrany. Dále navrhuji vyhodnocení dopadů souvislého pásu větrných elektráren na zásahy vrtulníků integrovaného záchranného systému, letecké hašení lesních požárů, zdravotnickou záchrannou službu a další složky IZS v lesním území. Současně navrhuji doplnění závazných stanovisek Ministerstva obrany, Úřadu pro civilní letectví, Řízení letového provozu ČR a složek IZS k umístění větrných elektráren v dotčeném území. Pro případ, že uvedené vlivy nebudou spolehlivě vyloučeny, požaduji vypuštění všech akceleračních oblastí AOV47–AOV50 a souvisejících územních opatření z návrhu Změny č. 2 Územního rozvojového plánu ČR.<br>41–44. Nesouhlas obcí a veřejnosti<br>Dotčené obce přijaly nesouhlasná usnesení s vymezením akceleračních oblastí. Současně proběhlo referendum ve městě Černovice, které vyjádřilo nesouhlas občanů s výstavbou VTE. V obci Radenín byla podána petice proti vymezení AOV podepsaná 251 občany. Současně byla podána petice na Jihočeský kraj a Kraj Vysočinu za všechny čtyři akcelerační oblasti AOV47–AOV50 s přibližně 3.500 podpisy, což potvrzuje zásadní nesouhlas veřejnosti i samospráv, lze shrnout, že minimálně 2/3 trvale hlášených obyvatel celé oblasti jsou proti zřízení AOV47 plus uživatelé a vlastníci nemovitostí v území. Tvorba návrhu proběhla bez účasti obcí a veřejnosti, lhůta poskytnutá k připomínkám je zcela neadekvátní. Návrh je tak v rozporu s principem samosprávy a požadavky Aarhuské úmluvy. Návrh řešení: Požaduji respektování principu samosprávy a vypuštění akceleračních oblastí AOV47–AOV50 a souvisejících územních opatření z návrhu Změny č. 2 Územního rozvojového plánu ČR.<br>**PŘIPOMÍNKY K AKCELERAČNÍM OBLASTEM AOV24 + AOV47 + AOV48 + AOV49 + AOV50**<br>45–49. Nepřezkoumatelnost návrhu<br>Návrh pracuje pouze s modelovými předpokladem umístění větrných elektráren bez konkrétního rozmístění staveb a související infrastruktury. Bez znalosti konkrétní polohy nelze objektivně vyhodnotit hluk, dopady na veřejné zdraví, krajinný ráz ani dopady na obyvatele. Vyhodnocení vlivu SEA je proto naprosto formální. Návrh je proto nepřezkoumatelný podle § 172 zákona č. 500/2004 Sb., správní řád. Návrh řešení: Požaduji doplnění variant a modelů rozmístění větrných elektráren, přístupových komunikací a souvisejíci infrastruktury, případně vypuštění všech akceleračních oblastí AOV24 + AOV47 + AOV48 + AOV49 + AOV50 a souvisejících územních opatření z návrhu Změny č. 2 Územního rozvojového plánu ČR.<br>50–54. Nepřípustné odkládání posouzení vlivů<br>Klíčové vlivy na veřejné zdraví, hluk, vibrace, flicker efekt, ptáky a netopýry nejsou posouzeny nyní, ale až v budoucích navazujících řízeních nebo v monitoringu po realizaci záměru. Tím dochází k přenesení podstatných otázek mimo fázi SEA, kdy již nebude možné ovlivnit samotné vymezení území. Postup je v rozporu se zásadou prevence a se zákonem č. 100/2001 Sb. Návrh řešení: Požaduji doplnění posouzení vlivů již ve fázi SEA, zejména v oblasti veřejného zdraví, hluku, flicker efektu a vlivů na biodiverzitu. Případně vypuštění všech akceleračních oblastí AOV24 + AOV47 + AOV48 + AOV49 + AOV50 a souvisejících územních opatření z návrhu Změny č. 2 Územního rozvojového plánu ČR.<br>55–59. Nedostatečné posouzení vlivů na veřejné zdraví<br>Dokumentace neobsahuje konkrétní akustickou studii ani posouzení infrazvuku, amplitudové modulace a stroboskopického efektu. Současně připouští obytnou nebo rekreační zástavbu ve vzdálenostech okolo 500 m od hranic AOV, přičemž ve velmi mnoha případech se zejména obytné nebo rekreační objekty nacházejí přímo na hranici akceleračních oblastí nebo ve vzdálenostech kratších než 500 m. Dokumentace současně nehodnotí kumulativní zdravotní dopady souběhu více akceleračních oblastí AOV47–AOV50 na obyvatele dotčených obcí. Návrh je v rozporu se zákonem č. 258/2000 Sb., o ochraně veřejného zdraví, a s nařízením vlády č. 272/2011 Sb. Návrh řešení: Požaduji zpracování plného hodnocení zdravotních rizik (HRA), detailní akustické studie a posouzení infrazvuku, vibrací, amplitudové modulace a flicker efektu. Současně požaduji stanovení minimální odstupové vzdálenosti větrných elektráren od zastavitelného území, obytné a rekreační zástavby v rozsahu nejméně šestinásobku celkové výšky větrné elektrárny (6× výška VTE), nejméně však vždy 1km, a to s ohledem na princip předběžné opatrnosti a ochranu veřejného zdraví. Pro případ, že uvedená odstupová vzdálenost nebude stanovena, požaduji vypuštění všech akceleračních oblastí AOV24 + AOV47 + AOV48 + AOV49 + AOV50 a souvisejících územních opatření z návrhu Změny č. 2 Územního rozvojového plánu ČR.<br>60–64. Nedostatečné odůvodnění výběru lokality<br>Dokumentace vůbec nevysvětluje, proč byla zvolena právě krajina s velmi vysokým podílem lesa, kvalitní zemědělské půdy a kulturních, přírodních a zejména krajinných hodnot a vůbec dané území, co bylo (objektivně a konkrétně specifikováno) vlastně podkladem a důvodem pro volbu dané lokality. Současně nejsou porovnány méně konfliktní varianty ani brownfieldy, přestože samotný ÚRP ČR deklaruje preferenci narušených území. Postup je v rozporu s principem minimalizace dopadů a s § 172 správního řádu. Návrh řešení: Požaduji vypuštění všech akceleračních oblastí AOV24 + AOV47 + AOV48 + AOV49 + AOV50 a souvisejících územních opatření z návrhu Změny č. 2 Územního rozvojového plánu ČR.<br>65–69. Dopady na majetek a infrastrukturu<br>SEA nesprávně hodnotí vlivy na hmotné statky jako nulové, přestože lze očekávat zatížení místních komunikací, pokles hodnoty nemovitostí a zásahy do obecní infrastruktury. Pozemky a budovy v okolí VTE budou zcela znehodnoceny, když hlavní devizou jejich tržní hodnoty je právě zdejší naprostý klid a zachovalá krajina. V území se nachází i vodohospodářská infrastruktura, včetně vodojemů a vrtů, jejichž ochrana nebyla posouzena. Dokumentace ignoruje FVE (např. v části obce Mnich Chválkov v bezprostřední blízkosti hranice AOV47). Místní a krajské komunikace nejsou uzpůsobeny na nezbytný rozsah plánované výstavby. Dochází tak k nepřiměřenému zásahu do vlastnických práv podle čl. 11 Listiny základních práv a svobod. Návrh řešení: Navrhuji doplnění podrobného posouzení dopadů větrných elektráren na hmotné statky, místní komunikace, technickou a vodohospodářskou infrastrukturu, včetně vodojemů, vodovodních řadů a dalších zařízení sloužících k zásobování obyvatel pitnou vodou. Dále navrhuji vyhodnocení dopadů přepravy nadrozměrných komponent na stav silnic nižších tříd, mostů a obecních komunikací, včetně návrhu konkrétních opatření k ochraně infrastruktury a majetku obcí. Současně navrhuji doplnění posouzení vlivů na hodnotu nemovitostí, kvalitu bydlení a výkon vlastnických práv obyvatel dotčeného území podle čl. 11 Listiny základních práv a svobod. Pro případ, že významné negativní dopady na majetek, infrastrukturu a vlastnická práva nebudou spolehlivě vyloučeny, navrhuji vypuštění všech akceleračních oblastí AOV24 + AOV47 + AOV48 + AOV49 + AOV50 a souvisejících územních opatření z návrhu Změny č. 2 Územního rozvojového plánu ČR.<br>70–74. Rozpor s principem minimalizace dopadů a veřejným zájmem, rozpor s ústavním pořádkem<br>Akcelerační oblasti mají být podle odůvodnění URP ČR vymezovány v územích s nízkým konfliktním potenciálem. AOV24 + AOV47 + AOV48 + AOV49 + AOV50 vykazují vysoce konfliktní střety s ochranou vod, lesa, ZPF, biodiverzity, krajinného rázu i veřejného zdraví. Návrh proto neprokazuje proporcionalitu zásahu ani převahu veřejného zájmu nad negativními dopady. Nadto veřejný zájem na stavbě VTE a navíc | |

## Příloha č. 5zp – Vyhodnocení připomínek obcí a veřejnosti

| Poř. č. | Připomínkové místo | Číslo jednací | Článek | AO | Připomínka | Vyhodnocení |
|---|---|---|---|---|---|---|
| | | | | | takovýmto způsobem není nikde výslovně definován. AOV a ÚO neodůvodněně zvýhodňují jednu skupinu subjektů před jinými konkrétně investory VTE před občany a obyvateli zasažených obcí a vlastníky nemovitostí, což je v rozporu zejména s čl. 3 odst.1, čl. 4 odst. 3,4, čl. 7, čl. 8, čl. 101 odst.1. Ústavy ČR. Návrh řešení: Požadují doplnění řádného vyhodnocení proporcionality zásahu do území a prokázání převahy veřejného zájmu nad negativními dopady na životní prostředí, krajinu, veřejné zdraví a majetková práva obyvatel. Současně požaduji doplnění variantního posouzení méně konfliktních lokalit, včetně brownfieldů a území s nižším střetem s ochranou vod, lesa, zemědělského půdního fondu, biodiverzity a krajinného rázu. Dále požaduji přepracování návrhu tak, aby akcelerační oblasti byly vymezovány pouze v územích s prokazatelně nízkým konfliktním potenciálem v souladu s odůvodněním ÚRP ČR a principem minimalizace dopadů. Pro případ, že proporcionalita zásahu a převaha veřejného zájmu nebudou spolehlivě prokázány, požaduji vypuštění všech akceleračních oblastí AOV24 + AOV47 + AOV48 + AOV49 + AOV50 a souvisejících územních opatření z návrhu Změny č. 2 Územního rozvojového plánu ČR.<br>75–79. Nedostatečnost zmírňujících opatření<br>Stanovená opatření jsou převážně obecná, formální a deklaratorní, například omezení výšky VTE na 200 nebo 250 m, a zejména odporující zjištěním v rámci SEA. Dokumentace neobsahuje konkrétní opatření pro ochranu obyvatelstva před hlukem, dalšími výše uvedenými fyzikálními jevy, světelným znečištěním nebo pro zachování migrační prostupnosti krajiny. Závěr o dostatečnosti opatření je proto nepodložený a v rozporu se zákonem č. 100/2001 Sb. Návrh řešení: Navrhuji doplnění konkrétních a závazných zmírňujících opatření pro ochranu obyvatelstva před hlukem, infrazvukem, amplitudovou modulací, vibracemi, stroboskopickým efektem a světelným znečištěním. Dále navrhuji doplnění opatření pro zachování migrační prostupnosti krajiny, ochranu ptáků a netopýrů a omezení kumulativních dopadů více akceleračních oblastí v širším území. Současně navrhuji stanovení jasných podmínek pro monitoring, kontrolu a vyhodnocování dopadů nezávislými odbornými institucemi, nikoliv pouze provozovateli větrných elektráren. Dále navrhuji stanovení minimální odstupové vzdálenosti větrných elektráren od obytné a rekreační zástavby v rozsahu nejméně šestinásobku celkové výšky větrné elektrárny (6× výška VTE), nejméně však vždy 1km. Pro případ, že účinná a konkrétní zmírňující opatření nebudou doplněna a jejich funkčnost spolehlivě prokázána, navrhuji vypuštění všech akceleračních oblastí AOV24 + AOV47 + AOV48 + AOV49 + AOV50 a souvisejících územních opatření z návrhu Změny č. 2 Územního rozvojového plánu ČR.<br>80–84. Vnitřní rozpory a nedostatečný monitoring<br>SEA současně tvrdí, že kumulativní vlivy nebyly zjištěny, ale zároveň připouští jejich existenci při souběhu více AOV. Monitoring je nepřípustně navržen až po realizaci záměru a převážně v režii provozovatelů. Dokumentace je proto vnitřně rozporná a nepřezkoumatelná. Návrh řešení: Navrhuji doplnění nezávislého a transparentního systému monitoringu, který bude prováděn již před realizací záměru a následně i v průběhu provozu větrných elektráren. Dále navrhuji, aby monitoring nebyl zajišťován pouze provozovateli větrných elektráren, ale také nezávislými odbornými institucemi a orgány ochrany přírody, veřejného zdraví a životního prostředí. Současně navrhuji doplnění konkrétních metodik, rozsahu a kontrolních mechanismů monitoringu hluku, infrazvuku, mortality ptáků a netopýrů, migračních tras, krajinného rázu a kumulativních vlivů. Pro případ, že nebude zajištěn nezávislý, odborný a přezkoumatelný monitoring vlivů záměru, navrhuji vypuštění všech akceleračních oblastí AOV24 + AOV47 + AOV48 + AOV49 + AOV50 a souvisejících územních opatření z návrhu Změny č. 2 Územního rozvojového plánu ČR.<br>85–89. Absence variantního řešení<br>Dokumentace neposuzuje alternativní lokality ani modely a varianty rozmístění, počtu či výšky VTE. Není prokázáno, že navržená varianta představuje řešení s nejmenšími dopady na životní prostředí a obyvatele. Není ani tvrzen a prokazován veřejný zájem zřízení AOV. Postup je v rozporu se směrnicí 2001/42/ES a zákonem č. 100/2001 Sb. Návrh řešení: Navrhuji doplnění variantního posouzení akceleračních oblastí, včetně alternativních lokalit, jiného rozmístění větrných elektráren, nižšího počtu staveb a variant s menší výškou větrných elektráren. Dále navrhuji vyhodnocení méně konfliktních řešení, zejména využití brownfieldů, narušených území a lokalit s nižším střetem s ochranou přírody, krajinného rázu, veřejného zdraví a obytné zástavby. Současně navrhuji doplnění srovnávací analýzy jednotlivých variant z hlediska dopadů na životní prostředí, veřejné zdraví, biodiverzitu, krajinný ráz a majetková práva obyvatel. Pro případ, že nebude prokázáno, že navržená varianta představuje řešení s nejmenšími dopady na životní prostředí a obyvatele, navrhuji vypuštění všech akceleračních oblastí AOV24 + AOV47 + AOV48 + AOV49 + AOV50 a souvisejících územních opatření z návrhu Změny č. 2 Územního rozvojového plánu ČR.<br>90–94. Nepřiměřenost zásahu do území<br>Navržené řešení představuje brutální zásah do charakteru krajiny, kvality života obyvatel i majetkových práv a narušení jejich legitimního očekávání, že tyto hodnoty budou zachovány. Nebylo prokázáno (dokumentace se tím ani nezabývá), že negativní dopady nelze dosáhnout jiným, méně konfliktním řešením. Návrh tak nesplňuje princip proporcionality vyžadovaný správním právem i judikaturou správních soudů. Návrh řešení: Navrhuji doplnění řádného posouzení proporcionality zásahu do území, včetně vyhodnocení dopadů na krajinný ráz, kvalitu života obyvatel, veřejné zdraví, majetková práva a charakter venkovského prostředí. Dále navrhuji prokázání, že sledovaného veřejného zájmu nelze dosáhnout jiným, méně konfliktním řešením s nižšími dopady na obyvatele a životní prostředí. Současně navrhuji doplnění variantního řešení a vyhodnocení méně zatěžujících alternativ v souladu s principem proporcionality a minimalizace zásahů do práv obyvatel. Pro případ, že proporcionalita zásahu a nezbytnost navrženého řešení nebudou spolehlivě prokázány, navrhuji vypuštění všech akceleračních oblastí AOV24 + AOV47 + AOV48 + AOV49 + AOV50 a souvisejících územních opatření z návrhu Změny č. 2 Územního rozvojového plánu ČR.<br>95–99. Riziko lesních požárů a omezení možností hašení<br>AOV24 + AOV47 + AOV48 + AOV49 + AOV50 se z významné části nacházejí v lesních porostech nebo v jejich bezprostřední blízkosti. Dokumentace SEA však vůbec nehodnotí riziko vzniku a šíření lesních požárů ani dopady souvislého pásu větrných elektráren na možnosti zásahu jednotek požární ochrany a integrovaného záchranného systému. Dokumentace současně nehodnotí kumulativní dopad souvislého pásu cca 88 větrných elektráren v AOV47–AOV50 na krizové řízení a požární bezpečnost krajiny. V podmínkách probíhající klimatické změny a narůstajícího rizika sucha představuje rozsáhlá industrializace lesních hřebenů významné zvýšení požárního rizika v území. Návrh je v rozporu se zásadou prevence podle § 2900 občanského zákoníku, s požadavky zákona č. 133/1985 Sb., o požární ochraně, a s požadavkem řádného vyhodnocení rizik podle zákona č. 100/2001 Sb., o posuzování vlivů na životní prostředí. Návrh řešení: Požaduji doplnění podrobného posouzení požárních rizik, možností zásahu HZS a dopadů souvislého pásu větrných elektráren na letecké hašení lesních požárů, krizové řízení a evakuaci obyvatel. Současně požaduji stanovisko HZS a odborné vyhodnocení dostupnosti území pro zásahovou techniku v podmínkách rozsáhlých lesních požárů. Pro případ, že uvedená rizika nebudou spolehlivě vyloučena, požaduji vypuštění akceleračních oblastí AOV24 + AOV47 + AOV48 + AOV49 + AOV50 a souvisejících územních opatření z návrhu Změny č. 2 Územního rozvojového plánu ČR.<br>100. Procesní vada – neúplné zveřejnění koordinačního výkresu<br>Proces zveřejnění návrhu Změny č. 2 ÚRP vykazuje vady, neboť koordinační výkres nebyl zveřejněn v úplné podobě a chybí zde údaje k identifikaci katastrálních parcel k přesnému určení hranice AOV. Ve zveřejněné dokumentaci absentovaly záměry FVE, přestože představují významnou součást navrhovaného využití území a mají zásadní význam pro posouzení kumulativních a synergických vlivů. Veřejnosti tak nebyla umožněna řádná orientace v návrhu ani efektivní uplatnění připomínek, čímž mohlo dojít ke zkrácení procesních práv veřejnosti. Návrh řešení: Požadujeme vypořádání této procesní vady v souladu se zásadou ochrany práv veřejnosti a transparentnosti procesu pořizování opatření obecné povahy. | |

| | | | | | | |
|---|---|---|---|---|---|---|
| | | | | | Janovská Jindřiška | |

| | | | | | | |
|---|---|---|---|---|---|---|
| | | | | | III. NÁZEV ZÁMĚRU<br><br>**Akcelerační oblasti na území Jihočeského kraje (okresy Jindřichův Hradec a Tábor) a Kraje Vysočina (okres Pelhřimov): AOV24 – Lodhéřov, AOV47 – Bukovec, AOV48 – Chrbonín, AOV49 – Křeč a AOV50 – Obrataň.**<br><br>IV. DOTČENÉ ÚZEMÍ<br><br>**AOV24 – Lodhéřov**<br>Rozloha plochy 3,9 km2, max. výkon 42 MW, max. počet věží 12, max. výška věží 200 m.<br>Katastrální území: Lodhéřov, Studnice u Lodhéřova a Velký Ratmírov.<br>**AOV47 – Bukovec**<br>Rozloha plochy 11,8 km2, max. výkon 115,5 MW, max. počet věží 33, max. výška věží 250 m.<br>Katastrální území: Březina u Deštné, Bořetín, Dobešov u Černovic, Drunče, Hojovice, Chválkov u Kamenice nad Lipou, Psárov, Třiklasovice a Vlkosovice.<br>**AOV48 – Chrbonín**<br>Rozloha plochy 4,9 km2, max. výkon 45,5 MW, max. počet věží 13 VTE, max. výška věží 250 m.<br>Katastrální území: Hroby, Chrbonín, Kozmice u Chýnova, Mlýny u Choustníku, Radenín a Vlčeves.<br>**AOV49 – Křeč**<br>Rozloha plochy 8,4 km2, max. výkon 84 MW, max. počet věží 24, max. výška věží 200 m.<br>Katastrální území: Bezděčín u Obrataně, Černovice u Tábora, Kozmice u Chýnova, Křeč, Nové Dvory u Pořína, Střítež u Černovic a Sudkův Důl.<br>**AOV50 – Obrataň**<br>Rozloha plochy 6,5 km2, max. výkon 63 MW, max. počet věží 18, max. výška věží 250 m.<br>Katastrální území: Bezděčín u Obrataně, Hrobská Zahrádka, Nové Dvory u Pořína, Obrataň, Pořín a Prasetín.<br><br>V. STANOVISKO<br><br>**S návrhem Územního opatření k AOV24 – Lodhéřov, AOV47 – Bukovec, AOV48 – Chrbonín, AOV49 – Křeč a AOV50 – Obrataň (UO) zásadně nesouhlasím a požaduji jejich vyřazení ze Změny č. 2 Územního rozvojového plánu ČR, případně jejich zásadní přepracování. Návrh vykazuje závažné nedostatky z hlediska zákonnosti, ochrany životního prostředí, ochrany veřejného zdraví i ochrany práv obyvatel dotčeného území.**<br><br>Návrh akceleračních oblastí AOV24 – Lodhéřov, AOV47 – Bukovec, AOV48 – Chrbonín, AOV49 – Křeč a AOV50 je v rozporu s principem předběžné opatrnosti, požadavky na ochranu veřejného zdraví, ochranu přírody a krajiny, ochranu vodních zdrojů i se zásadou proporcionality zásahu do území. Současně nebyly dostatečně vyhodnoceny kumulativní a synergické vlivy souběhu | |

| | | | | | | |
|---|---|---|---|---|---|---|
| | | | | | akceleračních oblastí AOV47 – Bukovec, AOV48 – Chrbonín, AOV49 – Křeč a AOV50 – Obrataň a zamýšlené stavby větrných elektráren (VTE) při naplnění stanovených limitů (zejména výška a množství).<br><br>Dokumentace SEA (SEA) a UO v předložené podobě není dostatečně odůvodněná, neobsahuje konkrétní odborné podklady a v řadě oblastí odkládá podstatné posouzení vlivů až do budoucích navazujících řízení. Návrh je proto nepřezkoumatelný a v rozporu s právními předpisy České republiky i Evropské unie. Současně může mít závažné dopady na krajinný ráz, biodiverzitu, vodní poměry, kulturně-historické hodnoty území i kvalitu života obyvatel.<br><br>Požaduji proto především vypuštění akceleračních oblastí AOV24 – Lodhéřov, AOV47 – Bukovec, AOV48 – Chrbonín, AOV49 – Křeč a AOV50 – Obrataň a souvisejícího územního opatření z návrhu Změny č. 2 Územního rozvojového plánu ČR. Pro případ, že tomuto požadavku nebude vyhověno, požaduji zásadní přepracování návrhu, zejména doplnění plného vyhodnocení kumulativních vlivů, ochrany veřejného zdraví, ochrany PUPFL, vlivů na soustavu Natura 2000, chráněné živočichy, krajinný ráz, vodní zdroje a majetková práva obyvatel. Současně žádám, aby všechny připomínky byly řádně a individuálně vypořádány v souladu se zákonem, včetně konkrétního a přezkoumatelného odůvodnění způsobu jejich vypořádání.<br><br>**VI. PŘIPOMÍNKY K AKCELERAČNÍM OBLASTEM AOV24, AOV47, AOV48, AOV49 a AOV50**<br><br>**PŘIPOMÍNKY K AKCELERAČNÍ OBLASTI AOV24 – LODHÉŘOV**<br><br>1. Nesprávně zjištěný skutkový stav – ochranná pásma vodních zdrojů, rozpor s ochranou vod<br>Dokumentace SEA nesprávně uvádí, že se v území nenacházejí ochranná pásma vodních zdrojů, přestože v území existuje ochranné pásmo evidenčního čísla 00242303 – Přehlov ŽtŘ podzemní S1, S2. Současně není zohledněna závislost obyvatel na individuálních studních. Obec Lodhéřov a zejména místní část Studnice se dlouhodobě potýkají s nedostatkem pitné vody ve studních a s omezeným zásobováním obyvatel pitnou vodou. Dále návrh ignoruje toky, povrchové vody a prameniště v AOV. Nejsou dostatečně stanoveny limity zakládání VTE. Je ignorován vliv výstavby a trvání základů VTE na podzemní vody a místní horninové prostředí. Návrh je v rozporu s § 3 zákona č. 500/2004 Sb., správní řád, a se zákonem č. 254/2001 Sb., vodní zákon. Návrh řešení: Požaduji vypuštění akcelerační oblasti AOV24 – Lodhéřov a souvisejícího územního opatření z návrhu Změny č. 2 Územního rozvojového plánu ČR.<br>2. Rozpor s ochranou zemědělského půdního fondu (ZPF)<br>Zemědělský půdní fond tvoří přibližně 70 % území AOV24. Dokumentace připouští zábor půd I. třídy ochrany v rozsahu 0,08 ha a II. třídy ochrany v rozsahu 0,59 ha, přesto vliv označuje pouze za „mírně negativní". Návrh bagatelizuje rozsah výstavby VTE a její dopady, neřeší nebezpečí eroze půd, a nedostatečně hodnotí možnost poškození meliorací včetně nezjištění jejich rozsahu. Návrh je v rozporu se zákonem č. 334/1992 Sb., o ochraně zemědělského půdního fondu, který stanoví zvýšenou ochranu nejbonitnějších půd. Návrh řešení: Požaduji vypuštění akcelerační oblasti AOV24 – Lodhéřov a souvisejícího územního opatření z návrhu Změny č. 2 Územního rozvojového plánu ČR.<br>3. Rozpor s ochranou lesa (PUPFL)<br>Pozemky určené k plnění funkcí lesa (PUPFL) tvoří přibližně 30 % území AOV24, tedy téměř třetinu celé oblasti. Dokumentace značně podceňuje a nehodnotí rozsah zásahů spojených s výstavbou VTE a to přístupových komunikací, manipulačních ploch a nutnou související likvidací a fragmentací lesních porostů a jejich vliv na migrační prostupnost živočichů. Návrh je v rozporu se zákonem č. 289/1995 Sb., lesní zákon, a neprokazuje existenci převažujícího veřejného zájmu. Návrh řešení: Požaduji vypuštění akcelerační oblasti AOV24 – Lodhéřov a souvisejícího územního opatření z návrhu Změny č. 2 Územního rozvojového plánu ČR.<br>4. Nedostatečná ochrana přírody a biodiverzity<br>SEA sama uvádí výskyt citlivých druhů ptáků a netopýrů, například čápa černého, motáka pochopa, motáka pilicha, krkavce velkého nebo netopýra rezavého. Nebyly však dostatečně vyhodnoceny migrační trasy ani možné dopady na CHKO Třeboňsko. Chybí potvrzený výskyt orla mořského a čápa černého. V oblasti nebyl vyhotoven ornitologický výzkum. Posouzení pro SEA trvalo jen 5 měsíců a není proto dostatečné. SEA a UO stanoví zcela nedostatečná opatření na ochranu netopýrů a ptáků. Postup je v rozporu se zákonem č. 114/1992 Sb., o ochraně přírody a krajiny. Návrh řešení: Požaduji vyhotovení celoročního ornitologického a chiropterologického průzkumu, včetně vyhodnocení migračních tras ptáků a netopýrů, kumulativních vlivů a dopadů na CHKO Třeboňsko. Současně požaduji doplnění biologických průzkumů o výskyt zvláště chráněných druhů, zejména orla mořského a čápa černého, a následné nové vyhodnocení vlivů v rámci SEA. Pro případ, že uvedené nedostatky nebudou řádně odstraněny, požaduji vypuštění akcelerační oblasti AOV24 – Lodhéřov a souvisejícího územního opatření z návrhu Změny č. 2 Územního rozvojového plánu ČR.<br>5. Nedostatečné posouzení vlivů na veřejné zdraví<br>Dokumentace neobsahuje konkrétní akustickou studii ani posouzení infrazvuku, amplitudové modulace, vibrací a stroboskopického efektu a současně nehodnotí celkové zatížení území z hlediska souběhu těchto vlivů. Současně sama připouští riziko obtěžování v okrajové zástavbě Lodhéřova v noční době. Vzhledem k reliéfu kotliny, ve které Lodhéřov leží, existuje riziko odrazů a zesílení akustického tlaku. Návrh je v rozporu se zákonem č. 258/2000 Sb., o ochraně veřejného zdraví, a s nařízením vlády č. 272/2011 Sb. Návrh řešení: Požaduji zpracování detailní akustické studie a plného hodnocení zdravotních rizik (HRA), které posoudí hluk, infrazvuk, amplitudovou modulaci, stroboskopický efekt a kumulativní vlivy větrných elektráren na obyvatele Lodhéřova a okolních sídel, a to včetně noční doby. Současně požaduji vyhodnocení vlivu reliéfu kotliny na šíření hluku, vznik odrazů a možné zesilování akustického tlaku v zastavěném území. Dále požaduji stanovení minimální odstupové vzdálenosti větrných elektráren od obytné a rekreační zástavby v rozsahu nejméně v rozsahu nejméně šestinásobku celkové výšky větrné elektrárny (6× výška VTE), nejméně však vždy 1km. Pro případ, že uvedené vlivy nebudou spolehlivě vyloučeny, požaduji vypuštění akcelerační oblasti AOV24 – Lodhéřov a souvisejícího územního opatření z návrhu Změny č. 2 Územního rozvojového plánu ČR.<br>6. Rizika pro bezpečnost, letectví a IZS<br>V území se nachází jev ÚAP 119 – Zájmové území Ministerstva obrany, který podmiňuje umisťování vysokých staveb dalším posouzením. Do území zasahuje Grid ATZ a ochranné pásmo letiště LKJH Jindřichův Hradec. Dokumentace současně nehodnotí dopady souvislého pásu VTE na zásahy vrtulníků integrovaného záchranného systému v lesním území. Postup je v rozporu se zákonem č. 49/1997 Sb., o civilním letectví, a se zákonem č. 239/2000 Sb., o integrovaném záchranném systému. Návrh řešení: Požaduji doplnění odborného posouzení vlivů akcelerační oblasti AOV24 – Lodhéřov na bezpečnost leteckého provozu, obranu státu a fungování integrovaného záchranného systému, zejména s ohledem na jev ÚAP 119 – Zájmové území Ministerstva obrany, Grid ATZ a ochranné pásmo letiště LKJH Jindřichův Hradec. Současně požaduji vyhodnocení dopadů souvislého pásu větrných elektráren na zásahy vrtulníků IZS, letecké hašení lesních požárů, zdravotnické záchranné služby a policejních vrtulníků, včetně posouzení bezpečnosti letových koridorů a omezení manévrovacích možností v lesním území. Dále požaduji stanoviska Ministerstva obrany, Úřadu pro civilní letectví, Řízení letového provozu ČR a složek IZS k umístění větrných elektráren v daném území. Pro případ, že uvedené bezpečnostní a letecké vlivy nebudou spolehlivě vyloučeny, požaduji vypuštění akcelerační oblasti AOV24 – Lodhéřov a souvisejícího územního opatření z návrhu Změny č. 2 Územního rozvojového plánu ČR.<br>7. Nepřiměřené zásahy do krajinného rázu | |

| | | | | | | |
|---|---|---|---|---|---|---|
| | | | | | Dokumentace sama připouští, že VTE budou novými výškovými dominantami viditelnými na velké vzdálenosti. Dotčeno může být působení kulturně-historických dominant, zejména zámku Červená Lhota a městské památkové rezervace Jindřichův Hradec, včetně významných pohledových vazeb. Chybí vizualizace dálkových pohledů a konkrétní hodnocení dopadů na kulturní a duchovní hodnoty území. Návrh je v rozporu s § 12 zákona č. 114/1992 Sb., o ochraně přírody a krajiny. Návrh řešení: Požaduji doplnění podrobného hodnocení krajinného rázu, vizualizace dálkových pohledů a vizuálních dopadů větrných elektráren na kulturně-historické dominanty území, zejména zámek Červená Lhota, městskou památkovou rezervaci Jindřichův Hradec a související pohledové osy a krajinné horizonty. Současně požaduji zpracování vizualizací z významných vyhlídkových míst, památkově chráněných území a dálkových pohledů, včetně vyhodnocení kumulativních vizuálních dopadů s dalšími záměry větrných elektráren v širším území. Dále požaduji posouzení souladu návrhu s ochranou kulturní krajiny a charakteru historického krajinného rázu podle § 12 zákona č. 114/1992 Sb., o ochraně přírody a krajiny. Pro případ, že významné negativní dopady na krajinný ráz a kulturně-historické hodnoty území nebudou společně vyloučeny, požaduji vypuštění akcelerační oblasti AOV24 – Lodhéřov a souvisejícího územního opatření z návrhu Změny č. 2 Územního rozvojového plánu ČR.<br>8. Podlimitní AOV<br>Akcelerační oblast AOV24 Lodhéřov vykazuje dle podkladů předpokládaný instalovaný výkon pouze cca 42 MW, čímž nesplňuje limit „nad 50 MW" stanovený v odůvodnění Změny č. 2 ÚRP pro vymezování akceleračních oblastí celostátního významu. Vymezení AOV24 je proto v rozporu s vlastním odůvodněním pořizovatele a postrádá zákonnou i věcnou konzistenci. Návrh řešení: Požaduji vypuštění akcelerační oblasti AOV24 – Lodhéřov a souvisejícího územního opatření z návrhu Změny č. 2 Územního rozvojového plánu ČR.<br>9. Nesouhlas obce a veřejnosti<br>Dotčená obec přijala nesouhlasné usnesení s vymezením akcelerační oblasti. Současně byla podána petice proti AOV24 s podpisy většiny místních občanů. Návrh je tak v rozporu s principem samosprávy a požadavky Aarhuské úmluvy. Návrh řešení: Požaduji vypuštění akcelerační oblasti AOV24 – Lodhéřov a souvisejícího územního opatření z návrhu Změny č. 2 Územního rozvojového plánu ČR.<br><br>**PŘIPOMÍNKY K AKCELERAČNÍ OBLASTI AOV47 – BUKOVEC**<br><br>10. Nesprávně zjištěný skutkový stav – ochranná pásma vodních zdrojů, rozpor s ochranou vod<br>Dokumentace SEA nesprávně uvádí, že se v území nenacházejí ochranná pásma vodních zdrojů, přestože v území existují ochranná pásma evidenčního čísla 00299703 – Drunče, Březina (vrt 501) a 00323810 – Hojovice (studna 5). Současně nejsou zohledněny další využívané zdroje pitné vody v Psárově a Bořetíně (zejména stávající obecní vrt o hloubce 50m a vodojem, oboje ve vzdálenosti do 300m od hranice AOV47, dtto plánovaný obecní vrt a přívod k vodojemu) ani závislost obyvatel na individuálních studních. Dále návrh ignoruje toky, povrchové vody a prameniště v AOV. Nejsou dostatečně stanoveny limity zakládání VTE. Je ignorován vliv výstavby a trvání základů VTE na podzemní vody a místní horninové prostředí. Není zjištěn rozsah poddolovaných oblastí. Návrh je v rozporu s § 3 zákona č. 500/2004 Sb., správní řád, a se zákonem č. 254/2001 Sb., vodní zákon. Návrh řešení: Požaduji vypuštění akcelerační oblasti AOV47 – Bukovec a souvisejícího územního opatření z návrhu Změny č. 2 Územního rozvojového plánu ČR.<br>11. Rozpor s ochranou zemědělského půdního fondu (ZPF)<br>Zemědělský půdní fond tvoří přibližně 48,32 % území AOV47. Dokumentace připouští zábor půd I. třídy ochrany v rozsahu 2,31 ha a II. třídy ochrany v rozsahu 0,10 ha, přesto vliv označuje pouze za „mírně negativní". Návrh bagatelizuje rozsah výstavby VTE a její dopady, neřeší nebezpečí eroze půd, a nedostatečně hodnotí možnost poškození meliorací včetně nezjištění jejich rozsahu. Návrh je v rozporu se zákonem č. 334/1992 Sb., o ochraně zemědělského půdního fondu, který stanoví zvýšenou ochranu nejbonitnějších půd. Návrh řešení: Požaduji vypuštění akcelerační oblasti AOV47 – Bukovec a souvisejícího územního opatření z návrhu Změny č. 2 Územního rozvojového plánu ČR.<br>12. Rozpor s ochranou lesa (PUPFL)<br>Pozemky určené k plnění funkcí lesa (PUPFL) tvoří přibližně 51,58 % území AOV47, tedy více než polovinu celé oblasti. Dokumentace značně podceňuje, resp. ignoruje a nebodnotí rozsah zásahů spojených s výstavbou VTE a to přístupových komunikací, manipulačních ploch a souvisejícími nutnou likvidací a fragmentací lesních porostů a jejich vliv na migrační prostupnost živočichů. Návrh je v rozporu se zákonem č. 289/1995 Sb., lesní zákon, a neprokazuje existenci převažujícího veřejného zájmu. Návrh řešení: Požaduji vypuštění akcelerační oblasti AOV47 – Bukovec a souvisejícího územního opatření z návrhu Změny č. 2 Územního rozvojového plánu ČR.<br>13. Nedostatečná ochrana přírody a biodiverzity<br>V blízkém okolí AOV 47 se nachází řada chráněných oblastí, dokumentace nezmiňuje PP Hučský potok (vzdálenost cca 2.000 m, ochranné pásmo 330 ha), dále cenných mokřadů a prameniště, dále významný biotop u rybníka Táta pobíží hranice AOV. SEA sama uvádí výskyt citlivých druhů ptáků a netopýrů, například motáka pilicha, datla černého nebo netopýra rezavého, a dalších druhů netopýrů, neuvádí však, že tyto výskyty jsou významné v samotné AOV, nejen v jejím blízkém okolí. Nálezy netopýrů dle ČESON jsou dle jeho evidence přímo v AOV47 (Bořetín) a dále v blízkém okolí (Předboř, Choustník, Dobešov u Černovic, Lidmaň, Těmice). Nebyly dostatečně vyhodnoceny migrační trasy ani možné dopady na EVL. Chýnovské jeskyně (CZ0314634) v rámci soustavy Natura 2000. Středem celého území prochází migrační koridory zvláště chráněných druhů velkých savců a lokální biokoridory a biocentra, viz územní plány všech obcí v AOV. Dokumentace zcela podceňuje dopady výstavby na tuto skutečnost. SEA a UO stanoví zcela nedostatečná opatření na ochranu netopýrů a ptáků. Výstavba 33 VTE povede k nárazové devastaci celého území ohledně dopravy obrovských dílů stavby, betonu, vybudování dostatečných přístupových komunikací na zalesněný střed celé AOV 47. Chybí potvrzený výskyt orla mořského, sokola stěhovavého, luňáka červeného, ledňáčka říčního, čápa černého. V oblasti nebyl vyhotoven ornitologický výzkum. Zásadním způsobem budou narušeny migrační koridory velkých savců a lokální biokoridory a biocentra. Vyskytují se chráněné druhy vachta trojlistá, pestnatec májový, skokan skřehotavý, kuňka obecná. Není dostatečná ochrana mokřadů (v UO bez ochranného pásma). V SEA je nedostatečně zjištěn rozsah mimolesní zeleně a je stanovena jeho nedostatečná ochrana. Provedeno vadné vyhodnocení vlivu na klima ze strany výstavby a provozu VTE. Posouzení pro SEA trvalo jen 5 měsíců a není proto dostatečné. Postup je v rozporu se zákonem č. 114/1992 Sb., o ochraně přírody a krajiny, a s mezinárodní dohodou EUROBATS. Návrh řešení: Požaduji vyhotovení celoročního ornitologického a chiropterologického průzkumu v rozsahu odpovídajícím metodikám Agentury ochrany přírody a krajiny ČR a doporučením dohody EUROBATS, a to minimálně po dobu jednoho celého biologického cyklu. Současně požaduji doplnění biologického hodnocení o výskyt a migrační trasy zvláště chráněných druhů, zejména orla mořského a čápa černého, včetně vyhodnocení hnízdních, potravních a migračních vazeb v širším území. Dále požaduji úplné posouzení vlivů na EVL Chýnovské jeskyně (CZ0314634) a soustavu Natura 2000, včetně kumulativních vlivů více akceleračních oblastí a vyhodnocení rizik mortality ptáků a netopýrů. Pro případ, že uvedené vlivy na biodiverzitu a zvláště chráněné druhy nebudou společně vyloučeny, požaduji vypuštění akcelerační oblasti AOV47 – Bukovec a souvisejícího územního opatření z návrhu Změny č. 2 Územního rozvojového plánu ČR.<br>14. Nedostatečné posouzení vlivů na veřejné zdraví<br>Dokumentace neobsahuje konkrétní akustickou studii ani posouzení vibrací, infrazvuku, amplitudové modulace a stroboskopického efektu, v tomto směru je zcela bez odůvodnění a současně nehodnotí celkové zatížení území z hlediska souběhu těchto vlivů. Dokumentace uvádí, že se předpokládá ve vzdálenosti 500m hluková hladina 37dB na 1 VTE, přičemž toto tvrzení není podloženo žádnou studií (takto vysoké a rozměrné VTE se v ČR ani nenacházejí) ani bližším zdůvodněním a nebere vůbec v úvahu kumulaci více zdrojů hluku – více VTE a ani sílu větru a specifický způsob měření u VTE. Současně sama připouští, že některé obytné objekty se nacházejí ve vzdálenostech kratších než 500 m od hranice AOV47. Řada obytných objektů se způsobem využití rodinný dům je blíže než 500 m k hranici AOV 47, jde konkrétně o tyto obytné objekty v: k.ú. Bořetín č.p.: [ ] k.ú. Dobešov ( Cihelny ) č.p. [ ] 32, 57, k.ú. Vlkosovice č.p.: [ ] k.ú. Drunče č.p.:1, 2, 3, 4, 12, 48, 40, k.ú. Březina u JH č.p.: [ ] k.ú. Třeklasovice č.p. [ ] k.ú. Psárov č.p.: [ ] k.ú. Hojovice č.p.: [ ] | |

| | | | | | | |
|---|---|---|---|---|---|---|
| | | | | | 63, 46, k.ú. Chválkov u KnL. č.p. 94, 14, Rutov č.p.: 62, 68, 60. Návrh je v rozporu se zákonem č. 258/2000 Sb., o ochraně veřejného zdraví, a s nařízením vlády č. 272/2011 Sb. Sama vzdálenost 500m je z hlediska ochrany veřejného zdraví naprosto nedostatečná. Samotná výstavba dále velmi výrazným způsobem zatíží hlukem, prašností, blokováním dopravy celé území, jedná se o tisíce m3 betonu apod. Návrh řešení: Požadují zpracování detailní akustické studie a plného hodnocení zdravotních rizik (HRA), které posoudí hluk, infrazvuk, amplitudovou modulaci, stroboskopický efekt a kumulativní vlivy větrných elektráren na obyvatele, a to včetně noční doby. Současně požadují vyhodnocení vlivu reliéfu krajiny na šíření hluku, vznik odrazů a možné zesilování akustického tlaku v zastavěném území. Dále požadují stanovení minimální odstupové vzdálenosti větrných elektráren od obytné a rekreační zástavby v rozsahu nejméně šestinásobku celkové výšky větrné elektrárny (6× výška VTE), nejméně však vždy 1km. Pro případ, že uvedené vlivy nebudou spolehlivě vyloučeny, požadují vypuštění akcelerační oblasti AOV47 – Bukovec a souvisejícího územního opatření z návrhu Změny č. 2 Územního rozvojového plánu ČR.<br>15. Nepřiměřené zásahy do krajinného rázu<br>Dokumentace sama připouští, že VTE budou novými výškovými dominantami viditelnými na velké vzdálenosti a připouští negativní vliv na krajinný ráz, byť naprosto neadekvátně vyhodnocený. Sama připouští, že dotčeno může být působení kulturně-historických dominant, zejména hradu Choustník, hradu Kámen a zámku Červená Lhota, významné kostely, památník v Mnichu, sakrální stavby a výletní místa, včetně významných pohledových vazeb, mnohé z nich jsou navíc do 1000m vzdáleny od hranice AOV47 a to zejména archeologické a kulturní památky v Mnichu, Hojovicích, Bořetíně (Mostkova kaplička na hranicích AOV47) a Druních (např. slovanské pohřebiště na hranicích AOV47). Navrhovaná opatření v dokumentaci na zmírnění negativního vlivu jsou zcela nesmyslná a nedostatečná (zachování údajných pohledových os, barva doprovodných staveb VTE, „hnízda" VTE) a odporují i ostatním částem dokumentace (odstupové vzdálenosti mezi VTE, přípustná hustota VTE v AOV). Např. hrad Choustník a stejnojmenný kopec je viditelný prakticky odevšad. Žádné pohledové osy ani zhavření věží zničení krajinného rázu neodvrátí. Plánované stavby VTE jsou při svém plánovaném množství (cca 88 věží ve všech 4 AOV47-50 ) a při limitní výšce 250m tak gigantické (chladicí věže JETE mají 155 m), že při běžném převýšení zdejších kopců nad zdejší mírně zvlněnou krajinu cca 100-150m ji naprosto pohledově ovládnou, obzvlášť budou-li stát na nejvyšších bodech plánovaných AOV (což je pro investory žádoucí). Dokumentace nehodnotí kumulovaný vliv všech 4 AOV47-50, chybí vizualizace dálkových pohledů a konkrétní hodnocení dopadů na kulturní a duchovní hodnoty území. Omezení výšky VTE na 250m a prezentace tohoto omezení jako zmírňujícího opatření dle SEA a ÚO, přičemž právě tato výška je základní příčinou zničení místního krajinného rázu, je absurdní. Návrh je v naprostém rozporu s § 12 zákona č. 114/1992 Sb., o ochraně přírody a krajiny a dopad na krajinný ráz je silně negativní. Návrh řešení: Navrhuji doplnění podrobného hodnocení krajinného rázu, vizualizace dálkových pohledů a kumulativních vizuálních dopadů větrných elektráren v širším území, a to zejména ve vztahu k hradu Choustník, hradu Kámen, zámku Červená Lhota a dalším kulturně-historickým dominantám. Dále navrhuji zpracování realistických vizualizací z významných vyhlídkových míst, obcí, kulturních památek a krajinných horizontů, včetně posouzení souběhu akceleračních oblastí AOV47–AOV50. Současně navrhuji vyhodnocení vlivů na charakter historické kulturní krajiny, dálkové pohledové osy a krajinné dominanty podle § 12 zákona č. 114/1992 Sb., o ochraně přírody a krajiny. Pro případ, že významné negativní dopady na krajinný ráz a kulturně-historické hodnoty území nebudou spolehlivě vyloučeny, navrhuji vypuštění akcelerační oblasti AOV47 – Bukovec a souvisejícího územního opatření z návrhu Změny č. 2 Územního rozvojového plánu ČR.<br><br>**PŘIPOMÍNKY K AKCELERAČNÍ OBLASTI AOV48 – CHRBONÍN**<br><br>16. Nesprávný skutkový stav – vodní zdroje a hydrogeologické poměry<br>Dokumentace SEA nesprávně uvádí, že se v území nenacházejí ochranná pásma vodních zdrojů, přestože v území existují ochranná pásma evidenčních čísel 00306203 – Chrbonín studny 1, 2, 00222503 – Terezín studny S1, S2, S3 a 00444603 – Radenín studny S1, S2, S3. Současně však vůbec nezohledňuje obecní a individuální studny v lokalitách Vlčerves a Lišky, které slouží k zásobování obyvatel pitnou vodou. Dále návrh ignoruje toky, povrchové vody a prameniště v AOV. Nejsou dostatečně stanoveny limity zakládání VTE. Je ignorován vliv výstavby a trvání základů VTE na podzemní vody a místní horninové prostředí. Návrh je v rozporu s § 3 zákona č. 500/2004 Sb., správní řád, a se zákonem č. 254/2001 Sb., vodní zákon. Návrh řešení: Požadují vypuštění akcelerační oblasti AOV48 – Chrbonín a souvisejícího územního opatření z návrhu Změny č. 2 Územního rozvojového plánu ČR.<br>17. Rozpor s ochranou zemědělského půdního fondu (ZPF)<br>Zemědělský půdní fond tvoří přibližně 52 % území AOV48. Dokumentace připouští zábor půd I. třídy ochrany v rozsahu 0,81 ha a II. třídy ochrany v rozsahu 0,11 ha, přesto vliv označuje pouze za „mírně negativní". Návrh bagatelizuje rozsah výstavby VTE a její dopady, neřeší nebezpečí eroze půd, a nedostatečně hodnotí možnost poškození meliorací včetně nezjištění jejich rozsahu. Návrh je v rozporu se zákonem č. 334/1992 Sb., o ochraně zemědělského půdního fondu, který stanoví zvýšenou ochranu nejbonitnějších půd. Návrh řešení: Požadují vypuštění akcelerační oblasti AOV48 – Chrbonín a souvisejícího územního opatření z návrhu Změny č. 2 Územního rozvojového plánu ČR.<br>18. Rozpor s ochranou lesa (PUPFL)<br>Pozemky určené k plnění funkcí lesa (PUPFL) tvoří přibližně 48 % území AOV48. Dokumentace značně podceňuje, resp. ignoruje a nehodnotí rozsah zásahů spojených s výstavbou VTE a to přístupových komunikací, manipulačních ploch a související nutnou likvidaci a fragmentaci lesních porostů a jejich vliv na migrační prostupnost živočichů. Návrh je v rozporu se zákonem č. 289/1995 Sb., lesní zákon, a neprokazuje existenci převažujícího veřejného zájmu. Návrh řešení: Požadují vypuštění akcelerační oblasti AOV48 – Chrbonín a souvisejícího územního opatření z návrhu Změny č. 2 Územního rozvojového plánu ČR.<br>19. Nedostatečná ochrana přírody a biodiverzity<br>SEA sama uvádí výskyt citlivých druhů ptáků, například hnízdiště orla mořského ve Mlýnech. A dále dokumentace uvádí výskyt netopýrů, např. netopýr rezavý, nyroměný, parkový a nejmenší. Nebyly však dostatečně vyhodnoceny migrační trasy a vazby na významné zimoviště EVL Chýnovská jeskyně (CZ0314634) v rámci Natura 2000. V blízkém okolí AOV se nachází řada chráněných oblastí, které dokumentace nezmiňuje, dále cenných mokřadů a prameniště. Územím prochází migrační koridory zvláště chráněných druhů velkých savců a lokální biokoridory a biocentra, viz územní plán obce. Dokumentace zcela podceňuje dopady výstavby na tuto skutečnost. SEA a ÚO stanoví zcela nedostatečná opatření na ochranu netopýrů a ptáků. Výstavba všech v ÚO připuštěných VTE povede k naprosté devastaci celého území obledně dopravy obrovských dílů stavby, betonu, vybudování dostatečných přístupových komunikací. V oblasti nebyl vyhotoven ornitologický výzkum. Zásadním způsobem budou narušeny migrační koridory velkých savců a lokální biokoridory a biocentra. Vyskytují se chráněné druhy rostlin a živočichů neuvedené v SEA. Není dostatečná ochrana mokřadů (v UO bez ochranného pásma). V SEA je nedostatečně zjištěn rozsah mimolesní zeleně a je stanovena jeho nedostatečná ochrana. Provedeno vadné vyhodnocení vlivu na klima ze strany výstavby a provozu VTE. Návrh je v rozporu se zákonem č. 114/1992 Sb., o ochraně přírody a krajiny, s § 45i téhož zákona a s dohodou EUROBATS. Návrh řešení: Požadují vyhotovení celoročního ornitologického a chiropterologického průzkumu v rozsahu odpovídajícím metodikám Agentury ochrany přírody a krajiny ČR a doporučením dohody EUROBATS, a to minimálně po dobu jednoho celého biologického cyklu. Současně požadují doplnění biologického hodnocení o výskyt a migrační trasy zvláště chráněných druhů, zejména orla mořského a čápa černého, včetně vyhodnocení hnízdních, potravních a migračních vazeb v širším území. Dále požadují úplné posouzení vlivů na EVL Chýnovské jeskyně (CZ0314634) a soustavu Natura 2000, včetně kumulativních vlivů více akceleračních oblastí a vyhodnocení rizik mortality ptáků a netopýrů. Pro případ, že uvedené vlivy na biodiverzitu a zvláště chráněné druhy nebudou spolehlivě vyloučeny, požadují vypuštění akcelerační oblasti AOV48 – Chrbonín a souvisejícího územního opatření z návrhu Změny č. 2 Územního rozvojového plánu ČR.<br>20. Nepřiměřené zásahy do krajinného rázu | |

| | | | | | | |
|---|---|---|---|---|---|---|
| | | | | | Dokumentace sama připouští, že VTE budou novými dominantami viditelnými na velké vzdálenosti a mohou narušit pohledové vazby na zámek Radenín, hrobku Latourů a kostel sv. Markéty, dále Sudkův Důl s tvrzí, hrad Choustník a hrad Kámen a výrazné horizonty Blaníku a Svidníku. Současně nejsou dostatečně vyhodnoceny dopady na poutní místo Svatá Anna, krajinné oblasti Pacovsko a Táborsko-Soběslavsko ani na pohledové horizonty Josafatského údolí. Návrh je v rozporu s § 12 zákona č. 114/1992 Sb., o ochraně přírody a krajiny. Návrh řešení: Navrhuji doplnění podrobného hodnocení krajinného rázu, dálkových pohledů a kumulativních vizuálních dopadů větrných elektráren v širším území, zejména ve vztahu k zámku Radenín, hrobce Latourů, kostelu sv. Markéty, tvrzi Sudkův Důl, hradu Choustník, hradu Kámen a významným krajinným horizontům Blaníku a Svidníku. Dále navrhuji zpracování realistických vizualizací z obcí, vyhlídkových míst, kulturních památek a pohledových os, včetně vyhodnocení souběhu akceleračních oblastí AOV47–AOV50 a jejich společného vlivu na charakter historické kulturní krajiny. Současně navrhuji doplnění posouzení vlivů na poutní místo Svatá Anna, krajinné oblasti Pacovsko a Táborsko-Soběslavsko a pohledové horizonty Josafatského údolí podle § 12 zákona č. 114/1992 Sb., o ochraně přírody a krajiny. Pro případ, že významné negativní dopady na krajinný ráz a kulturně-historické hodnoty území nebudou spolehlivě vyloučeny, navrhuji vypuštění akcelerační oblasti AOV48 – Chrbonín a souvisejícího územního opatření z návrhu Změny č. 2 Územního rozvojového plánu ČR.<br>21. Podlimitní AOV<br>Akcelerační oblast AOV48 Chrbonín vykazuje dle podkladů předpokládaný instalovaný výkon pouze cca 45,5 MW, čímž nesplňuje limit „nad 50 MW" stanovený v odůvodnění Změny č. 2 ÚRP pro vymezování akceleračních oblastí celostátního významu. Vymezení AOV48 je proto v rozporu s vlastním odůvodněním pořizovatele a postrádá zákonnou i věcnou konzistenci. Návrh řešení: Požaduji vypuštění akcelerační oblasti AOV48 – Chrbonín a souvisejícího územního opatření z návrhu Změny č. 2 Územního rozvojového plánu ČR.<br>22. Chráněný receptor – Dětský domov Radenín<br>V bezprostřední blízkosti hranice akcelerační oblasti AOV48 – Chrbonín, přibližně ve vzdálenosti 500 m, se nachází Dětský domov Radenín, který představuje chráněný receptor ve smyslu nařízení vlády č. 272/2011 Sb., o ochraně zdraví před nepříznivými účinky hluku a vibrací. Jedná se o zařízení určené pro děti a mladistvé, tedy zvláště citlivou skupinu obyvatelstva, u níž je nutné posuzovat zdravotní dopady s maximální mírou opatrnosti. Dokumentace SEA neobsahuje konkrétní posouzení vlivů na tento chráněný receptor, zejména z hlediska hluku, infrazvuku, vibrací, amplitudové modulace a stroboskopického efektu (flicker efektu). V navazujících řízeních EIA proto musí být zpracováno plné hodnocení zdravotních rizik (HRA – Health Risk Assessment) a detailní akustické posouzení, které prokáže, že provozem větrných elektráren nedojde k nepříznivému ovlivnění zdraví a kvality života dětí umístěných v zařízení. Návrh řešení: Požaduji vypuštění akcelerační oblasti AOV48 – Chrbonín a souvisejícího územního opatření z návrhu Změny č. 2 Územního rozvojového plánu ČR.<br><br>**PŘIPOMÍNKY K AKCELERAČNÍ OBLASTI AOV49 – KŘEČ**<br><br>23. Nesprávný skutkový stav – vodní zdroje a hydrogeologické poměry<br>Dokumentace SEA nesprávně tvrdí, že se v území nenacházejí ochranná pásma vodních zdrojů, a z toho dovozuje zanedbatelné vlivy na vody. Současně však věcně nezohledňuje obecní a individuální studny v lokalitách Křeč, Kozmice – Za Petrovým, Černovice – V Padělkách, Vlčeves – Liščy a Svatá Anna, které slouží k zásobování obyvatel pitnou vodou. Dále návrh ignoruje toky, povrchové vody a prameniště v AOV. Nejsou dostatečně stanoveny limity zakládání VTE. Je ignorován vliv výstavby a trvání základů VTE na podzemní vody a místní hydrinové prostředí. Návrh je v rozporu s § 3 zákona č. 500/2004 Sb., správní řád, a se zákonem č. 254/2001 Sb., vodní zákon. Návrh řešení: Požaduji vypuštění akcelerační oblasti AOV49 – Křeč a souvisejícího územního opatření z návrhu Změny č. 2 Územního rozvojového plánu ČR.<br>24. Rozpor s ochranou zemědělského půdního fondu (ZPF)<br>Zemědělský půdní fond tvoří přibližně 78 % území AOV49. Dokumentace připouští zábor půd I. třídy ochrany v rozsahu 2,45 ha a II. třídy ochrany v rozsahu 0,27 ha, přesto vliv označuje pouze za „mírně negativní". Návrh bagatelizuje rozsah výstavby VTE a její dopady, neřeší nebezpečí eroze půd, a nedostatečně hodnotí možnost poškození meliorací včetně nezjištění jejich rozsahu. Návrh je v rozporu se zákonem č. 334/1992 Sb., o ochraně zemědělského půdního fondu, který stanoví zvýšenou ochranu nejbonitnějších půd. Návrh řešení: Požaduji vypuštění akcelerační oblasti AOV49 – Křeč a souvisejícího územního opatření z návrhu Změny č. 2 Územního rozvojového plánu ČR.<br>25. Rozpor s ochranou lesa (PUPFL)<br>Pozemky určené k plnění funkcí lesa (PUPFL) tvoří přibližně 22 % území AOV49. Dokumentace značně podceňuje, resp. ignoruje a nehodnotí rozsah zásahů spojených s výstavbou VTE a to přístupových komunikací, manipulačních ploch a související nutnou likvidaci a fragmentaci lesních porostů a jejich vliv na migrační prostupnost živočichů. Návrh je v rozporu se zákonem č. 289/1995 Sb., lesní zákon, a neprokazuje existenci převažujícího veřejného zájmu. Návrh řešení: Požaduji vypuštění akcelerační oblasti AOV49 – Křeč a souvisejícího územního opatření z návrhu Změny č. 2 Územního rozvojového plánu ČR.<br>26. Nedostatečná ochrana přírody a biodiverzity<br>SEA sama uvádí výskyt citlivých druhů ptáků a netopýrů, například krkavce velkého, motáka pochopa, čápa černého či netopýra rezavého. Biologické hodnocení neobsahuje vliv na hnízdiště orla mořského ve Mlýnech. Nebyly však dostatečně vyhodnoceny migrační trasy ani vazby na EVL Chýnovská jeskyně (CZ0314634) v rámci Natura 2000. V blízkém okolí AOV se nachází řada chráněných oblastí, které dokumentace nezmiňuje, dále cenných mokřadů a prameniš'. Územím prochází migrační koridory zvláště chráněných druhů velkých savců a lokální biokoridory a biocentra, viz územní plán obce. Dokumentace zcela podceňuje dopady výstavby na tuto skutečnost. SEA a UO stanoví zcela nedostatečná opatření na ochranu netopýrů a ptáků. Výstavba všech UO připouštěných VTE povede k naprosté devastaci celého území obledně dopravy obrovských dílů stavby, betonu, vybudování dostatečných přístupových komunikací. V oblasti nebyl vyhotoven ornitologický výzkum. Zásadním způsobem budou narušeny migrační koridory velkých savců a lokální biokoridory a biocentra. Vyskytují se chráněné druhy rostlin a živočichů neuvedené v SEA. Není dostatečná ochrana mokřadů (v UO bez ochranného pásma). V SEA je nedostatečně zjištěn rozsah mimolesní zeleně a je stanovena jeho nedostatečná ochrana. Provedeno vadné vyhodnocení vlivu na klima ze strany výstavby a provozu VTE. Návrh je v rozporu se zákonem č. 114/1992 Sb., o ochraně přírody a krajiny, s § 45i těhož zákona a s dohodou EUROBATS. Návrh řešení: Požaduji vyhotovení celoročního ornitologického a chiropterologického průzkumu v rozsahu odpovídajícím metodikám Agentury ochrany přírody a krajiny ČR a doporučením dohody EUROBATS, a to minimálně po dobu jednoho celého biologického cyklu. Současně požaduji doplnění biologického hodnocení o výskyt a migrační trasy zvláště chráněných druhů, zejména orla mořského a čápa černého, včetně vyhodnocení hnízdních, potravních a migračních vazeb v širším území. Dále požaduji úplné posouzení vlivů na EVL Chýnovské jeskyně (CZ0314634) a soustavu Natura 2000, včetně kumulativních vlivů více akceleračních oblastí a vyhodnocení rizik mortality ptáků a netopýrů. Pro případ, že uvedené vlivy na biodiverzitu a zvláště chráněné druhy nebudou spolehlivě vyloučeny, požaduji vypuštění akcelerační oblasti AOV49 – Křeč a souvisejícího územního opatření z návrhu Změny č. 2 Územního rozvojového plánu ČR.<br>27. Nepřiměřené zásahy do krajinného rázu<br>Dokumentace sama připouští, že VTE budou novými dominantami viditelnými na velké vzdálenosti a mohou narušit pohledové osy na kostel sv. Jakuba Většího ve Křeči, hrad Choustník či historickou krajinu Sudkova Dolu. Současně nejsou dostatečně vyhodnoceny dopady na poutní místo Svatá Anna ani na tzv. Černovické vyhlídky. Obec Křeč je obklíčena z více stran v odstupové vzdálenosti 500 m. Dokumentace nehodnotí kumulovaný vliv všech 4 AOV47-50, chybí vizualizace dálkových pohledů a konkrétní hodnocení dopadů na kulturní a duchovní hodnoty území. Omezení výšky VTE na 250m a prezentace tohoto omezení jako zmírňujícího opatření dle SEA a UO, přičemž právě tato výška je základní příčinou zničení místního krajinného rázu, je absurdní. Návrh je v rozporu s § 12 zákona č. 114/1992 Sb., o ochraně přírody a krajiny. | |

| | | | | | | |
|---|---|---|---|---|---|---|
| | | | | | Návrh řešení: Požaduji doplnění podrobného hodnocení krajinného rázu, dálkových pohledů a kumulativních vizuálních dopadů větrných elektráren v širším území, zejména ve vztahu ke kostelu sv. Jakuba Většího ve Křečí, hradu Choustník, historické krajině Sudkova Dolu, poutnímu místu Svatá Anna a tzv. Černovickým vyhlídkám. Současně požaduji zpracování realistických vizualizací z obcí, významných vyhlídkových míst, kulturních památek a krajinných horizontů, včetně vyhodnocení souběhu akceleračních oblastí AOV47–AOV50 a jejich společného vlivu na charakter historické kulturní krajiny. Dále požaduji doplnění posouzení vlivů na pohledové osy, krajinné dominanty a dálkové horizonty podle § 12 zákona č. 114/1992 Sb., o ochraně přírody a krajiny. Pro případ, že významné negativní dopady na krajinný ráz a kulturně-historické hodnoty území nebudou spolehlivě vyloučeny, požaduji vypuštění akcelerační oblasti AOV49 – Křeč a souvisejícího územního opatření z návrhu Změny č. 2 Územního rozvojového plánu ČR.<br><br>**PŘIPOMÍNKY K AKCELERAČNÍ OBLASTI AOV50 – OBRATAŇ**<br><br>28. Nesprávný skutkový stav – vodní zdroje a hydrogeologické poměry<br>Dokumentace SEA nesprávně uvádí, že se v území nenacházejí ochranná pásma vodních zdrojů, přestože v území existují ochranná pásma evidenčních čísel 00200410 – Obrataň podzemní zdroj a 00206610 – Obrataň podzemní zdroj. Současně nejsou zohledněny studny obce Pořín v lokalitě Pinach ani závislost obyvatel okolních obcí na individuálních studních. Dále návrh ignoruje toky, povrchové vody a prameniště v AOV. Nejsou dostatečně stanoveny limity zakládání VTE. Je ignorován vliv výstavby a trvání základů VTE na podzemní vody a místní horninové prostředí. Návrh je v rozporu s § 3 zákona č. 500/2004 Sb., správní řád, a se zákonem č. 254/2001 Sb., vodní zákon. Návrh řešení: Požaduji vypuštění akceleračních oblastí AOV50 – Obrataň a souvisejícího územního opatření z návrhu Změny č. 2 Územního rozvojového plánu ČR.<br>29. Rozpor s ochranou zemědělského půdního fondu (ZPF)<br>Zemědělský půdní food tvoří přibližně 63,43 % území AOV50. Dokumentace připouští zábor půd I. třídy ochrany v rozsahu 1,38 ha a II. třídy ochrany v rozsahu 0,07 ha, přesto vliv označuje pouze za „mírně negativní". Návrh bagatelizuje rozsah výstavby VTE a její dopady, neřeší nebezpečí eroze půd, a nedostatečně hodnotí možnost polkození meliorací včetně nezjištění jejich rozsahu. Návrh je v rozporu se zákonem č. 334/1992 Sb., o ochraně zemědělského půdního fondu, který stanoví zvýšenou ochranu nejbonitnějších půd. Návrh řešení: Požaduji vypuštění akcelerační oblasti AOV50 – Obrataň a souvisejícího územního opatření z návrhu Změny č. 2 Územního rozvojového plánu ČR.<br>30. Rozpor s ochranou lesa (PUPFL)<br>Pozemky určené k plnění funkci lesa (PUPFL) tvoří přibližně 35,29 % území AOV50. Dokumentace značně podceňuje, resp. ignoruje a nebodnotí rozsah zásahů spojených s výstavbou VTE a to přístupových komunikací, manipulačních ploch a související nutnou likvidaci a fragmentaci lesních porostů a jejich vliv na migrační prostupnost živočichů. Návrh je v rozporu se zákonem č. 289/1995 Sb., lesní zákon, a nepreukazuje existenci převažujícího veřejného zájmu. Návrh řešení: Požadují vypuštění akcelerační oblasti AOV50 – Obrataň a souvisejícího územního opatření z návrhu Změny č. 2 Územního rozvojového plánu ČR.<br>31. Nedostatečná ochrana přírody a biodiverzity<br>SEA sama uvádí výskyt citlivých druhů ptáků a netopýrů, například luňáka červeného, motáka pilicha, krkavce velkého a netopýra rezavého. Nebyly však dostatečně vyhodnoceny migrační trasy, nadregionální biokoridor Čunkovský potok – Pařezitý, Roštejn ani vazby na EVL Chýnovská jeskyně (CZ0314634) v rámci Natura 2000. V blízkém okolí AOV se nachází řada chráněných oblastí, které dokumentace nezmiňuje, dále cenných mokřadů a prameniště. Územím prochází migrační koridory zvláště chráněných druhů velkých savců a lokální biokoridory a biocentra, viz územní plán obce. Dokumentace zcela podceňuje dopady výstavby na tuto skutečnost. SEA a UO stanoví zcela nedostatečná opatření na ochranu netopýrů a ptáků. Výstavba všech UO připouštěných VTE povede k naprosté devastaci celého území ohledně dopravy obrovských dílů stavby, betonu, vybudování dostatečných přístupových komunikací. V oblasti nebyl vyhotoven ornitologický výzkum. Zásadním způsobem budou narušeny migrační koridory velkých savců a lokální biokoridory a biocentra. Vyskytují se chráněné druhy rostlin a živočichů neuvedené v SEA. Není dostatečná ochrana mokřadů (v UO bez ochranného pásma ). V SEA je nedostatečně zjištěn rozsah mimolesní zeleně a je stanovena jeho nedostatečná ochrana. Provedeno vadné vyhodnocení vlivu na klima ze strany výstavby a provozu. Návrh je v rozporu se zákonem č. 114/1992 Sb., o ochraně přírody a krajiny, s § 45i téhož zákona a s dohodou EUROBATS. Návrh řešení: Navrhuji vyhotovení celoročního ornitologického a chiropterologického průzkumu v rozsahu odpovídajícím metodikám Agentury ochrany přírody a krajiny ČR a doporučením dohody EUROBATS, a to minimálně po dobu jednoho celého biologického cyklu. Dále navrhuji doplnění biologického hodnocení o podrobné vyhodnocení migračních tras ptáků a netopýrů, včetně posouzení funkčnosti nadregionálního biokoridoru Čunkovský potok – Pařezitý – Roštejn a kumulativních vlivů více akceleračních oblastí v širším území. Současně navrhuji úplné posouzení vlivů na EVL Chýnovská jeskyně (CZ0314634) a soustavu Natura 2000 podle § 45i zákona č. 114/1992 Sb., o ochraně přírody a krajiny, včetně vyhodnocení rizik mortality ptáků a netopýrů. Pro případ, že významné negativní vlivy na biodiverzitu, migrační prostupnost krajiny a zvláště chráněné druhy nebudou spolehlivě vyloučeny, navrhuji vypuštění akcelerační oblasti AOV50 – Obrataň a souvisejícího územního opatření z návrhu Změny č. 2 Územního rozvojového plánu ČR.<br>32. Nepřiměřené zásahy do krajinného rázu<br>Dokumentace sama připouští, že VTE budou novými dominantami viditelnými na velké vzdálenosti a mohou narušit pohledové vazby na hrad Kámen, hrad Choustník, hrad Šelmberk a tvrz Sudkův Důl. Současně nejsou dostatečně vyhodnoceny dopady na krajinné oblasti Pacovsko a Táborsko-Soběslavsko ani na pohledové horizonty Josafatského údolí. Dokumentace nehodnotí kumulovaný vliv všech 4 AOV47-50, chybí vizualizace dálkových pohledů a konkrétní hodnocení dopadů na kulturní a duchovní hodnoty území. Omezení výšky VTE na 250m a prezentace tohoto omezení jako zmírňujícího opatření dle SEA a UO, přičemž právě tato výška je základní příčinou zničení místního krajinného rázu, je absurdní. Návrh je v rozporu s § 12 zákona č. 114/1992 Sb., o ochraně přírody a krajiny. Návrh řešení: Navrhuji doplnění podrobného hodnocení krajinného rázu, dálkových pohledů a kumulativních vizuálních dopadů větrných elektráren v širším území, zejména ve vztahu k hradu Kámen, hradu Choustník, hradu Šelmberk, tvrzi Sudkův Důl a významným krajinným horizontům Josafatského údolí. Dále navrhuji zpracování realistických vizualizací z obcí, vyhlídkových míst, kulturních památek a pohledových os, včetně vyhodnocení souběhu akceleračních oblastí AOV47–AOV50 a jejich společného vlivu na charakter historické kulturní krajiny. Současně navrhuji doplnění posouzení vlivů na krajinné oblasti Pacovsko a Táborsko-Soběslavsko podle § 12 zákona č. 114/1992 Sb., o ochraně přírody a krajiny, včetně vyhodnocení dopadů na dálkové pohledy a krajinné dominanty. Pro případ, že významné negativní dopady na krajinný ráz a kulturně-historické hodnoty území nebudou spolehlivě vyloučeny, navrhuji vypuštění akcelerační oblasti AOV50 – Obrataň a souvisejícího územního opatření z návrhu Změny č. 2 Územního rozvojového plánu ČR.<br><br>**PŘIPOMÍNKY K AKCELERAČNÍM OBLASTEM AOV47 + AOV48 + AOV49 + AOV50**<br><br>33–36. Absence kumulativních a synergických vlivů<br>Dokumentace nehodnotí souběžné působení akceleračních oblastí AOV47, AOV48, AOV49 a AOV50, přestože společně vytvářejí souvislý pás větrných elektráren v krajině. Chybí vyhodnocení souběhu hluku, světelného znečištění, překážkového letového značení, fragmentace (devastace) lesů a krajiny a souběhu s koridorem vedení V406/407 Kočín–Mírovka. Návrh je v rozporu se zák. č. 100/2001 Sb., o posuzování vlivů na životní prostředí ( zejména s § 10g ), a se směrnicí 2001/42/ES. Dále chybí vyhodnocení zablokování územního rozvoje obcí a jejich obklíčení plánovanou výstavbou. Návrh řešení: Požaduji doplnění plného kumulativního a synergického posouzení všech akceleračních oblastí | |

| | | | | | | |
|---|---|---|---|---|---|---|
| | | | | | AOV47–AOV50 včetně souběhu s koridorem V406/407 Kočín–Mírovka, případně vypuštění všech akceleračních oblastí AOV47–AOV50 a souvisejících územních opatření z návrhu Změny č. 2 Územního rozvojového plánu ČR.<br>37–40. Rizika pro bezpečnost, letectví a IZS<br>V území se nachází jev ÚAP 119 – Zájmové území Ministerstva obrany, který podmiňuje umisťování vysokých staveb dalším posouzením. UO neobsahuje vyhodnocení vlivu na letecký provoz. Dokumentace současně nehodnotí dopady souvislého pásu VTE na zásahy vrtulníků integrovaného záchranného systému v lesním území. Nalézá se zde pásmo nízkého přeletu TSA 27 a to v bezprostřední blízkosti, v k.ú. Chválkov u Knl.. dokonce v přímém dotyku. Postup je v rozporu se zákonem č. 49/1997 Sb., o civilním letectví, a se zákonem č. 239/2000 Sb., o integrovaném záchranném systému. Návrh řešení: Požaduji doplnění odborného posouzení vlivů akcelerační oblasti na bezpečnost leteckého provozu, obranu státu a fungování integrovaného záchranného systému, zejména s ohledem na jev ÚAP 119 – Zájmové území Ministerstva obrany. Dále navrhuji vyhodnocení dopadů souvislého pásu větrných elektráren na zásahy vrtulníků integrovaného záchranného systému, letecké hašení lesních požárů, zdravotnickou záchrannou službu a další složky IZS v lesním území. Současně navrhuji doplnění závazných stanovisek Ministerstva obrany, Úřadu pro civilní letectví, Řízení letového provozu ČR a složek IZS k umístění větrných elektráren v dotčeném území. Pro případ, že uvedené vlivy nebudou spolehlivě vyloučeny, požaduji vypuštění všech akceleračních oblastí AOV47–AOV50 a souvisejících územních opatření z návrhu Změny č. 2 Územního rozvojového plánu ČR.<br>41–44. Nesouhlas obcí a veřejnosti<br>Dotčené obce přijaly nesouhlasná usnesení s vymezením akceleračních oblastí. Současně proběhlo referendum ve městě Černovice, které vyjádřilo nesouhlas občanů s výstavbou VTE. V obci Radenín byla podána petice proti vymezení AOV podepsaná 251 občany. Současně byla podána petice na Jihočeský kraj a Kraj Vysočinu za všechny čtyři akcelerační oblasti AOV47–AOV50 s přibližně 3.500 podpisy, což potvrzuje zásadní nesouhlas veřejnosti i samospráv, lze shrnout, že minimálně 2/3 trvale hlášených obyvatel celé oblasti jsou proti zřízení AOV47 plus uživatelé a vlastníci nemovitostí v území. Tvorba návrhu proběhla bez účasti obcí a veřejnosti, lhůta poskytnutá k připomínkám je zcela neadekvátní. Návrh je tak v rozporu s principem samosprávy a požadavky Aarhuské úmluvy. Návrh řešení: Požaduji respektování principu samosprávy a vypuštění akceleračních oblastí AOV47–AOV50 a souvisejících územních opatření z návrhu Změny č. 2 Územního rozvojového plánu ČR.<br>**PŘIPOMÍNKY K AKCELERAČNÍM OBLASTEM AOV24 + AOV47 + AOV48 + AOV49 + AOV50**<br>45–49. Nepřezkoumatelnost návrhu<br>Návrh pracuje pouze s modelovými předpokladem umístění větrných elektráren bez konkrétního rozmístění staveb a související infrastruktury. Bez znalosti konkrétní polohy nelze objektivně vyhodnotit hluk, dopady na veřejné zdraví, krajinný ráz ani dopady na obyvatele. Vyhodnocení vlivu SEA je proto naprosto formální. Návrh je proto nepřezkoumatelný podle § 172 zákona č. 500/2004 Sb., správní řád. Návrh řešení: Požaduji doplnění variant a modelů rozmístění větrných elektráren, přístupových komunikací a souvisejíci infrastruktury, případně vypuštění všech akceleračních oblastí AOV24 + AOV47 + AOV48 + AOV49 + AOV50 a souvisejících územních opatření z návrhu Změny č. 2 Územního rozvojového plánu ČR.<br>50–54. Nepřípustné odkládání posouzení vlivů<br>Klíčové vlivy na veřejné zdraví, hluk, vibrace, flicker efekt, ptáky a netopýry nejsou posouzeny nyní, ale až v budoucích navazujících řízeních nebo v monitoringu po realizaci záměru. Tím dochází k přenesení podstatných otázek mimo fázi SEA, kdy již nebude možné ovlivnit samotné vymezení území. Postup je v rozporu se zásadou prevence a se zákonem č. 100/2001 Sb. Návrh řešení: Požaduji doplnění posouzení vlivů již ve fázi SEA, zejména v oblasti veřejného zdraví, hluku, flicker efektu a vlivů na biodiverzitu. Případně vypuštění všech akceleračních oblastí AOV24 + AOV47 + AOV48 + AOV49 + AOV50 a souvisejících územních opatření z návrhu Změny č. 2 Územního rozvojového plánu ČR.<br>55–59. Nedostatečné posouzení vlivů na veřejné zdraví<br>Dokumentace neobsahuje konkrétní akustickou studii ani posouzení infrazvuku, amplitudové modulace a stroboskopického efektu. Současně připouští obytnou nebo rekreační zástavbu ve vzdálenostech okolo 500 m od hranic AOV, přičemž ve velmi mnoha případech se zejména obytné nebo rekreační objekty nacházejí přímo na hranici akceleračních oblastí nebo ve vzdálenostech kratších než 500 m. Dokumentace současně nehodnotí kumulativní zdravotní dopady souběhu více akceleračních oblastí AOV47–AOV50 na obyvatele dotčených obcí. Návrh je v rozporu se zákonem č. 258/2000 Sb., o ochraně veřejného zdraví, a s nařízením vlády č. 272/2011 Sb. Návrh řešení: Požaduji zpracování plného hodnocení zdravotních rizik (HRA), detailní akustické studie a posouzení infrazvuku, vibrací, amplitudové modulace a flicker efektu. Současně požaduji stanovení minimální odstupové vzdálenosti větrných elektráren od zastavitelného území, obytné a rekreační zástavby v rozsahu nejméně šestinásobku celkové výšky větrné elektrárny (6× výška VTE), nejméně však vždy 1km, a to s ohledem na princip předběžné opatrnosti a ochranu veřejného zdraví. Pro případ, že uvedená odstupová vzdálenost nebude stanovena, požaduji vypuštění všech akceleračních oblastí AOV24 + AOV47 + AOV48 + AOV49 + AOV50 a souvisejících územních opatření z návrhu Změny č. 2 Územního rozvojového plánu ČR.<br>60–64. Nedostatečné odůvodnění výběru lokality<br>Dokumentace vůbec nevysvětluje, proč byla zvolena právě krajina s velmi vysokým podílem lesa, kvalitní zemědělské půdy a kulturních, přírodních a zejména krajinných hodnot a vůbec dané území, co bylo (objektivně a konkrétně specifikováno) vlastně podkladem a důvodem pro volbu dané lokality. Současně nejsou porovnány méně konfliktní varianty ani brownfieldy, přestože samotný ÚRP ČR deklaruje preferenci narušených území. Postup je v rozporu s principem minimalizace dopadů a s § 172 správního řádu. Návrh řešení: Požaduji vypuštění všech akceleračních oblastí AOV24 + AOV47 + AOV48 + AOV49 + AOV50 a souvisejících územních opatření z návrhu Změny č. 2 Územního rozvojového plánu ČR.<br>65–69. Dopady na majetek a infrastrukturu<br>SEA nesprávně hodnotí vlivy na hmotné statky jako nulové, přestože lze očekávat zatížení místních komunikací, pokles hodnoty nemovitostí a zásahy do obecní infrastruktury. Pozemky a budovy v okolí VTE budou zcela znehodnoceny, když hlavní devizou jejich tržní hodnoty je právě zdejší naprostý klid a zachovalá krajina. V území se nachází i vodohospodářská infrastruktura, včetně vodojemů a vrtů, jejichž ochrana nebyla posouzena. Dokumentace ignoruje FVE (např. v části obce Mnich Chválkov v bezprostřední blízkosti hranice AOV47). Místní a krajské komunikace nejsou uzpůsobeny na nezbytný rozsah plánované výstavby. Dochází tak k nepřiměřenému zásahu do vlastnických práv podle čl. 11 Listiny základních práv a svobod. Návrh řešení: Navrhuji doplnění podrobného posouzení dopadů větrných elektráren na hmotné statky, místní komunikace, technickou a vodohospodářskou infrastrukturu, včetně vodojemů, vodovodních řadů a dalších zařízení sloužících k zásobování obyvatel pitnou vodou. Dále navrhuji vyhodnocení dopadů přepravy nadrozměrných komponent na stav silnic nižších tříd, mostů a obecních komunikací, včetně návrhu konkrétních opatření k ochraně infrastruktury a majetku obcí. Současně navrhuji doplnění posouzení vlivů na hodnotu nemovitostí, kvalitu bydlení a výkon vlastnických práv obyvatel dotčeného území podle čl. 11 Listiny základních práv a svobod. Pro případ, že významné negativní dopady na majetek, infrastrukturu a vlastnická práva nebudou spolehlivě vyloučeny, navrhuji vypuštění všech akceleračních oblastí AOV24 + AOV47 + AOV48 + AOV49 + AOV50 a souvisejících územních opatření z návrhu Změny č. 2 Územního rozvojového plánu ČR.<br>70–74. Rozpor s principem minimalizace dopadů a veřejným zájmem, rozpor s ústavním pořádkem<br>Akcelerační oblasti mají být podle odůvodnění URP ČR vymezovány v územích s nízkým konfliktním potenciálem. AOV24 + AOV47 + AOV48 + AOV49 + AOV50 vykazují vysoce konfliktní střety s ochranou vod, lesa, ZPF, biodiverzity, krajinného rázu i veřejného zdraví. Návrh proto neprokazuje proporcionalitu zásahu ani převahu veřejného zájmu nad negativními dopady. Nadto veřejný zájem na stavbě VTE a navíc | |

takovýmto způsobem není nikde výslovně definován. AOV a ÚO neodůvodněně zvýhodňují jednu skupinu subjektů před jinými konkrétně investory VTE před občany a obyvateli zasažených obcí a vlastníky nemovitostí, což je v rozporu zejména s čl. 3 odst.1, čl. 4 odst. 3,4, čl. 7, čl. 8, čl. 101 odst.1. Ústavy ČR. Návrh řešení: Požadujeme doplnění řádného vyhodnocení proporcionality zásahu do území a prokázání převahy veřejného zájmu nad negativními dopady na životní prostředí, krajinu, veřejné zdraví a majetková práva obyvatel. Současně požadujeme doplnění variantního posouzení méně konfliktních lokalit, včetně brownfieldů a území s nižším střetem s ochranou vod, lesa, zemědělského půdního fondu, biodiverzity a krajinného rázu. Dále požadujeme přepracování návrhu tak, aby akcelerační oblasti byly vymezovány pouze v územích s prokazatelně nízkým konfliktním potenciálem v souladu s odůvodněním ÚRP ČR a principem minimalizace dopadů. Pro případ, že proporcionalita zásahu a převaha veřejného zájmu nebudou spolehlivě prokázány, požadujeme vypuštění všech akceleračních oblastí AOV24 + AOV47 + AOV48 + AOV49 + AOV50 a souvisejících územních opatření z návrhu Změny č. 2 Územního rozvojového plánu ČR.

75–79. Nedostatečnost zmírňujících opatření

Stanovená opatření jsou převážně obecná, formální a deklaratorní, například omezení výšky VTE na 200 nebo 250 m, a zejména odporující zjištěním v rámci SEA. Dokumentace neobsahuje konkrétní opatření pro ochranu obyvatelstva před hlukem, dalšími výše uvedenými fyzikálními jevy, světelným znečištěním nebo pro zachování migrační prostupnosti krajiny. Závěr o dostatečnosti opatření je proto nepodložený a v rozporu se zákonem č. 100/2001 Sb. Návrh řešení: Navrhujeme doplnění konkrétních a závazných zmírňujících opatření pro ochranu obyvatelstva před hlukem, infrazvukem, amplitudovou modulací, vibracemi, stroboskopickým efektem a světelným znečištěním. Dále navrhuji doplnění opatření pro zachování migrační prostupnosti krajiny, ochranu ptáků a netopýrů a omezení kumulativních dopadů více akceleračních oblastí v širším území. Současně navrhuji stanovení jasných podmínek pro monitoring, kontrolu a vyhodnocování dopadů nezávislými odbornými institucemi, nikoliv pouze provozovateli větrných elektráren. Dále navrhuji stanovení minimální odstupové vzdálenosti větrných elektráren od obytné a rekreační zástavby v rozsahu nejméně šestinásobku celkové výšky větrné elektrárny (6× výška VTE), nejméně však vždy 1km. Pro případ, že účinná a konkrétní zmírňující opatření nebudou doplněna a jejich funkčnost spolehlivě prokázána, navrhuji vypuštění všech akceleračních oblastí AOV24 + AOV47 + AOV48 + AOV49 + AOV50 a souvisejících územních opatření z návrhu Změny č. 2 Územního rozvojového plánu ČR.

80–84. Vnitřní rozpory a nedostatečný monitoring

SEA současně tvrdí, že kumulativní vlivy nebyly zjištěny, ale zároveň připouští jejich existenci při souběhu více AOV. Monitoring je nepřípustně navržen až po realizaci záměru a převážně v režii provozovatelů. Dokumentace je proto vnitřně rozporná a nepřezkoumatelná. Návrh řešení: Navrhuji doplnění nezávislého a transparentního systému monitoringu, který bude prováděn již před realizací záměru a následně i v průběhu provozu větrných elektráren. Dále navrhuji, aby monitoring nebyl zajišťován pouze provozovateli větrných elektráren, ale také nezávislými odbornými institucemi a orgány ochrany přírody, veřejného zdraví a životního prostředí. Současně navrhuji doplnění konkrétních metodik, rozsahu a kontrolních mechanismů monitoringu hluku, infrazvuku, mortality ptáků a netopýrů, migračních tras, krajinného rázu a kumulativních vlivů. Pro případ, že nebude zajištěn nezávislý, odborný a přezkoumatelný monitoring vlivů záměru, navrhuji vypuštění všech akceleračních oblastí AOV24 + AOV47 + AOV48 + AOV49 + AOV50 a souvisejících územních opatření z návrhu Změny č. 2 Územního rozvojového plánu ČR.

85–89. Absence variantního řešení

Dokumentace neposuzuje alternativní lokality ani modely a varianty rozmístění, počtu či výšky VTE. Není prokázáno, že navržená varianta představuje řešení s nejmenšími dopady na životní prostředí a obyvatele. Není ani tvrzen a prokazován veřejný zájem zřízení AOV. Postup je v rozporu se směrnicí 2001/42/ES a zákonem č. 100/2001 Sb. Návrh řešení: Navrhuji doplnění variantního posouzení akceleračních oblastí, včetně alternativních lokalit, jiného rozmístění větrných elektráren, nižšího počtu staveb a variant s menší výškou větrných elektráren. Dále navrhuji vyhodnocení méně konfliktních řešení, zejména využití brownfieldů, narušených území a lokalit s nižším střetem s ochranou přírody, krajinného rázu, veřejného zdraví a obytné zástavby. Současně navrhuji doplnění srovnávací analýzy jednotlivých variant z hlediska dopadů na životní prostředí, veřejné zdraví, biodiverzitu, krajinný ráz a majetková práva obyvatel. Pro případ, že nebude prokázáno, že navržená varianta představuje řešení s nejmenšími dopady na životní prostředí a obyvatele, navrhuji vypuštění všech akceleračních oblastí AOV24 + AOV47 + AOV48 + AOV49 + AOV50 a souvisejících územních opatření z návrhu Změny č. 2 Územního rozvojového plánu ČR.

90–94. Nepřiměřenost zásahu do území

Navržené řešení představuje brutální zásah do charakteru krajiny, kvality života obyvatel i majetkových práv a narušení jejich legitimního očekávání, že tyto hodnoty budou zachovány. Nebylo prokázáno (dokumentace se tím ani nezabývá), že negativní dopady nelze dosáhnout jiným, méně konfliktním řešením. Návrh tak nesplňuje princip proporcionality vyžadovaný správním právem i judikaturou správních soudů. Návrh řešení: Navrhuji doplnění řádného posouzení proporcionality zásahu do území, včetně vyhodnocení dopadů na krajinný ráz, kvalitu života obyvatel, veřejné zdraví, majetková práva a charakter venkovského prostředí. Dále navrhuji prokázání, že sledovaného veřejného zájmu nelze dosáhnout jiným, méně konfliktním řešením s nižšími dopady na obyvatele a životní prostředí. Současně navrhuji doplnění variantního řešení a vyhodnocení méně zatěžujících alternativ v souladu s principem proporcionality a minimalizace zásahů do práv obyvatel. Pro případ, že proporcionalita zásahu a nezbytnost navrženého řešení nebudou spolehlivě prokázány, navrhuji vypuštění všech akceleračních oblastí AOV24 + AOV47 + AOV48 + AOV49 + AOV50 a souvisejících územních opatření z návrhu Změny č. 2 Územního rozvojového plánu ČR.

95–99. Riziko lesních požárů a omezení možností hašení

AOV24 + AOV47 + AOV48 + AOV49 + AOV50 se z významné části nacházejí v lesních porostech nebo v jejich bezprostřední blízkosti. Dokumentace SEA však vůbec nehodnotí rizika vzniku a šíření lesních požárů ani dopady souvislého pásu větrných elektráren na možnosti zásahu jednotek požární ochrany a integrovaného záchranného systému. Dokumentace současně nehodnotí kumulativní dopad souvislého pásu cca 88 větrných elektráren v AOV47–AOV50 na krizové řízení a požární bezpečnost krajiny. V podmínkách probíhající klimatické změny a narůstajícího rizika sucha představuje rozsáhlá industrializace lesních hřebenů významné zvýšení požárního rizika v území. Návrh je v rozporu se zásadou prevence podle § 2900 občanského zákoníku, s požadavky zákona č. 133/1985 Sb., o požární ochraně, a s požadavkem řádného vyhodnocení rizik podle zákona č. 100/2001 Sb., o posuzování vlivů na životní prostředí. Návrh řešení: Požadujeme doplnění podrobného posouzení požárních rizik, možností zásahu HZS a dopadů souvislého pásu větrných elektráren na letecké hašení lesních požárů, krizové řízení a evakuaci obyvatel. Současně požadujeme stanovisko HZS a odborné vyhodnocení dostupnosti území pro zásahovou techniku v podmínkách rozsáhlých lesních požárů. Pro případ, že uvedená rizika nebudou spolehlivě vyloučena, požadujeme vypuštění akceleračních oblastí AOV24 + AOV47 + AOV48 + AOV49 + AOV50 a souvisejících územních opatření z návrhu Změny č. 2 Územního rozvojového plánu ČR.

100. Procesní vada – neúplné zveřejnění koordinačního výkresu

Proces zveřejnění návrhu Změny č. 2 ÚRP vykazuje vady, neboť koordinační výkres nebyl zveřejněn v úplné podobě a chybí zde údaje k identifikaci katastrálních parcel k přesnému určení hranice AOV. Ve zveřejněné dokumentaci absentovaly záměry FVE, přestože představují významnou součást navrhovaného využití území a mají zásadní význam pro posouzení kumulativních a synergických vlivů. Veřejnosti tak nebyla umožněna řádná orientace v návrhu ani efektivní uplatnění připomínek, čímž mohlo dojít ke zkrácení procesních práv veřejnosti. Návrh řešení: Požadujeme vypořádání této procesní vady v souladu se zásadou ochrany práv veřejnosti a transparentnosti procesu pořizování opatření obecné povahy.

Janovský Pavel

| | | | | | | |
|---|---|---|---|---|---|---|
| | | | | | III. NÁZEV ZÁMĚRU<br><br>**Akcelerační oblasti na území Jihočeského kraje (okresy Jindřichův Hradec a Tábor) a Kraje Vysočina (okres Pelhřimov): AOV24 – Lodhéřov, AOV47 – Bukovec, AOV48 – Chrbonín, AOV49 – Křeč a AOV50 – Obrataň.**<br><br>IV. DOTČENÉ ÚZEMÍ<br><br>**AOV24 – Lodhéřov**<br>Rozloha plochy 3,9 km2, max. výkon 42 MW, max. počet věží 12, max. výška věží 200 m.<br>Katastrální území: Lodhéřov, Studnice u Lodhéřova a Velký Ratmírov.<br>**AOV47 – Bukovec**<br>Rozloha plochy 11,8 km2, max. výkon 115,5 MW, max. počet věží 33, max. výška věží 250 m.<br>Katastrální území: Březina u Deštné, Bořetín, Dobešov u Černovic, Drunče, Hojovice, Chválkov u Kamenice nad Lipou, Psárov, Třiklasovice a Vlkosovice.<br>**AOV48 – Chrbonín**<br>Rozloha plochy 4,9 km2, max. výkon 45,5 MW, max. počet věží 13 VTE, max. výška věží 250 m.<br>Katastrální území: Hroby, Chrbonín, Kozmice u Chýnova, Mlýny u Choustníku, Radenín a Vlčeves.<br>**AOV49 – Křeč**<br>Rozloha plochy 8,4 km2, max. výkon 84 MW, max. počet věží 24, max. výška věží 200 m.<br>Katastrální území: Bezděčín u Obrataně, Černovice u Tábora, Kozmice u Chýnova, Křeč, Nové Dvory u Pořína, Střítež u Černovic a Sudkův Důl.<br>**AOV50 – Obrataň**<br>Rozloha plochy 6,5 km2, max. výkon 63 MW, max. počet věží 18, max. výška věží 250 m.<br>Katastrální území: Bezděčín u Obrataně, Hrobská Zahrádka, Nové Dvory u Pořína, Obrataň, Pořín a Prasetín.<br><br>V. STANOVISKO<br><br>**S návrhem Územního opatření k AOV24 – Lodhéřov, AOV47 – Bukovec, AOV48 – Chrbonín, AOV49 – Křeč a AOV50 – Obrataň (UO) zásadně nesouhlasím a požaduji jejich vyřazení ze Změny č. 2 Územního rozvojového plánu ČR, případně jejich zásadní přepracování. Návrh vykazuje závažné nedostatky z hlediska zákonnosti, ochrany životního prostředí, ochrany veřejného zdraví i ochrany práv obyvatel dotčeného území.**<br><br>Návrh akceleračních oblastí AOV24 – Lodhéřov, AOV47 – Bukovec, AOV48 – Chrbonín, AOV49 – Křeč a AOV50 je v rozporu s principem předběžné opatrnosti, požadavky na ochranu veřejného zdraví, ochranu přírody a krajiny, ochranu vodních zdrojů i se zásadou proporcionality zásahu do území. Současně nebyly dostatečně vyhodnoceny kumulativní a synergické vlivy souběhu | |

| | | | | | | |
|---|---|---|---|---|---|---|
| | | | | | akceleračních oblastí AOV47 – Bukovec, AOV48 – Chrbonín, AOV49 – Křeč a AOV50 – Obrataň a zamýšlené stavby větrných elektráren (VTE) při naplnění stanovených limitů (zejména výška a množství).<br><br>Dokumentace SEA (SEA) a UO v předložené podobě není dostatečně odůvodněná, neobsahuje konkrétní odborné podklady a v řadě oblastí odkládá podstatné posouzení vlivů až do budoucích navazujících řízení. Návrh je proto nepřezkoumatelný a v rozporu s právními předpisy České republiky i Evropské unie. Současně může mít závažné dopady na krajinný ráz, biodiverzitu, vodní poměry, kulturně-historické hodnoty území i kvalitu života obyvatel.<br><br>Požaduji proto především vypuštění akceleračních oblastí AOV24 – Lodhéřov, AOV47 – Bukovec, AOV48 – Chrbonín, AOV49 – Křeč a AOV50 – Obrataň a souvisejícího územního opatření z návrhu Změny č. 2 Územního rozvojového plánu ČR. Pro případ, že tomuto požadavku nebude vyhověno, požaduji zásadní přepracování návrhu, zejména doplnění plného vyhodnocení kumulativních vlivů, ochrany veřejného zdraví, ochrany PUPFL, vlivů na soustavu Natura 2000, chráněné živočichy, krajinný ráz, vodní zdroje a majetková práva obyvatel. Současně žádám, aby všechny připomínky byly řádně a individuálně vypořádány v souladu se zákonem, včetně konkrétního a přezkoumatelného odůvodnění způsobu jejich vypořádání.<br><br>**VI. PŘIPOMÍNKY K AKCELERAČNÍM OBLASTEM AOV24, AOV47, AOV48, AOV49 a AOV50**<br><br>**PŘIPOMÍNKY K AKCELERAČNÍ OBLASTI AOV24 – LODHÉŘOV**<br><br>1. Nesprávně zjištěný skutkový stav – ochranná pásma vodních zdrojů, rozpor s ochranou vod<br>Dokumentace SEA nesprávně uvádí, že se v území nenacházejí ochranná pásma vodních zdrojů, přestože v území existuje ochranné pásmo evidenčního čísla 00242303 – Přehlov ŽtŘ podzemní S1, S2. Současně není zohledněna závislost obyvatel na individuálních studních. Obec Lodhéřov a zejména místní část Studnice se dlouhodobě potýkají s nedostatkem pitné vody ve studních a s omezeným zásobováním obyvatel pitnou vodou. Dále návrh ignoruje toky, povrchové vody a prameniště v AOV. Nejsou dostatečně stanoveny limity zakládání VTE. Je ignorován vliv výstavby a trvání základů VTE na podzemní vody a místní horninové prostředí. Návrh je v rozporu s § 3 zákona č. 500/2004 Sb., správní řád, a se zákonem č. 254/2001 Sb., vodní zákon. Návrh řešení: Požaduji vypuštění akcelerační oblasti AOV24 – Lodhéřov a souvisejícího územního opatření z návrhu Změny č. 2 Územního rozvojového plánu ČR.<br>2. Rozpor s ochranou zemědělského půdního fondu (ZPF)<br>Zemědělský půdní fond tvoří přibližně 70 % území AOV24. Dokumentace připouští zábor půd I. třídy ochrany v rozsahu 0,08 ha a II. třídy ochrany v rozsahu 0,59 ha, přesto vliv označuje pouze za „mírně negativní". Návrh bagatelizuje rozsah výstavby VTE a její dopady, neřeší nebezpečí eroze půd, a nedostatečně hodnotí možnost poškození meliorací včetně nezjištění jejich rozsahu. Návrh je v rozporu se zákonem č. 334/1992 Sb., o ochraně zemědělského půdního fondu, který stanoví zvýšenou ochranu nejbonitnějších půd. Návrh řešení: Požaduji vypuštění akcelerační oblasti AOV24 – Lodhéřov a souvisejícího územního opatření z návrhu Změny č. 2 Územního rozvojového plánu ČR.<br>3. Rozpor s ochranou lesa (PUPFL)<br>Pozemky určené k plnění funkcí lesa (PUPFL) tvoří přibližně 30 % území AOV24, tedy téměř třetinu celé oblasti. Dokumentace značně podceňuje a nehodnotí rozsah zásahů spojených s výstavbou VTE a to přístupových komunikací, manipulačních ploch a nutnou související likvidací a fragmentací lesních porostů a jejich vliv na migrační prostupnost živočichů. Návrh je v rozporu se zákonem č. 289/1995 Sb., lesní zákon, a neprokazuje existenci převažujícího veřejného zájmu. Návrh řešení: Požaduji vypuštění akcelerační oblasti AOV24 – Lodhéřov a souvisejícího územního opatření z návrhu Změny č. 2 Územního rozvojového plánu ČR.<br>4. Nedostatečná ochrana přírody a biodiverzity<br>SEA sama uvádí výskyt citlivých druhů ptáků a netopýrů, například čápa černého, motáka pochopa, motáka pilicha, krkavce velkého nebo netopýra rezavého. Nebyly však dostatečně vyhodnoceny migrační trasy ani možné dopady na CHKO Třeboňsko. Chybí potvrzený výskyt orla mořského a čápa černého. V oblasti nebyl vyhotoven ornitologický výzkum. Posouzení pro SEA trvalo jen 5 měsíců a není proto dostatečné. SEA a UO stanoví zcela nedostatečná opatření na ochranu netopýrů a ptáků. Postup je v rozporu se zákonem č. 114/1992 Sb., o ochraně přírody a krajiny. Návrh řešení: Požaduji vyhotovení celoročního ornitologického a chiropterologického průzkumu, včetně vyhodnocení migračních tras ptáků a netopýrů, kumulativních vlivů a dopadů na CHKO Třeboňsko. Současně požaduji doplnění biologických průzkumů o výskyt zvláště chráněných druhů, zejména orla mořského a čápa černého, a následné nové vyhodnocení vlivů v rámci SEA. Pro případ, že uvedené nedostatky nebudou řádně odstraněny, požaduji vypuštění akcelerační oblasti AOV24 – Lodhéřov a souvisejícího územního opatření z návrhu Změny č. 2 Územního rozvojového plánu ČR.<br>5. Nedostatečné posouzení vlivů na veřejné zdraví<br>Dokumentace neobsahuje konkrétní akustickou studii ani posouzení infrazvuku, amplitudové modulace, vibrací a stroboskopického efektu a současně nehodnotí celkové zatížení území z hlediska souběhu těchto vlivů. Současně sama připouští riziko obtěžování v okrajové zástavbě Lodhéřova v noční době. Vzhledem k reliéfu kotliny, ve které Lodhéřov leží, existuje riziko odrazů a zesílení akustického tlaku. Návrh je v rozporu se zákonem č. 258/2000 Sb., o ochraně veřejného zdraví, a s nařízením vlády č. 272/2011 Sb. Návrh řešení: Požaduji zpracování detailní akustické studie a plného hodnocení zdravotních rizik (HRA), které posoudí hluk, infrazvuk, amplitudovou modulaci, stroboskopický efekt a kumulativní vlivy větrných elektráren na obyvatele Lodhéřova a okolních sídel, a to včetně noční doby. Současně požaduji vyhodnocení vlivu reliéfu kotliny na šíření hluku, vznik odrazů a možné zesilování akustického tlaku v zastavěném území. Dále požaduji stanovení minimální odstupové vzdálenosti větrných elektráren od obytné a rekreační zástavby v rozsahu nejméně v rozsahu nejméně šestinásobku celkové výšky větrné elektrárny (6× výška VTE), nejméně však vždy 1km. Pro případ, že uvedené vlivy nebudou spolehlivě vyloučeny, požaduji vypuštění akcelerační oblasti AOV24 – Lodhéřov a souvisejícího územního opatření z návrhu Změny č. 2 Územního rozvojového plánu ČR.<br>6. Rizika pro bezpečnost, letectví a IZS<br>V území se nachází jev ÚAP 119 – Zájmové území Ministerstva obrany, který podmiňuje umisťování vysokých staveb dalším posouzením. Do území zasahuje Grid ATZ a ochranné pásmo letiště LKJH Jindřichův Hradec. Dokumentace současně nehodnotí dopady souvislého pásu VTE na zásahy vrtulníků integrovaného záchranného systému v lesním území. Postup je v rozporu se zákonem č. 49/1997 Sb., o civilním letectví, a se zákonem č. 239/2000 Sb., o integrovaném záchranném systému. Návrh řešení: Požaduji doplnění odborného posouzení vlivů akcelerační oblasti AOV24 – Lodhéřov na bezpečnost leteckého provozu, obranu státu a fungování integrovaného záchranného systému, zejména s ohledem na jev ÚAP 119 – Zájmové území Ministerstva obrany, Grid ATZ a ochranné pásmo letiště LKJH Jindřichův Hradec. Současně požaduji vyhodnocení dopadů souvislého pásu větrných elektráren na zásahy vrtulníků IZS, letecké hašení lesních požárů, zdravotnické záchranné služby a policejních vrtulníků, včetně posouzení bezpečnosti letových koridorů a omezení manévrovacích možností v lesním území. Dále požaduji stanoviska Ministerstva obrany, Úřadu pro civilní letectví, Řízení letového provozu ČR a složek IZS k umístění větrných elektráren v daném území. Pro případ, že uvedené bezpečnostní a letecké vlivy nebudou spolehlivě vyloučeny, požaduji vypuštění akcelerační oblasti AOV24 – Lodhéřov a souvisejícího územního opatření z návrhu Změny č. 2 Územního rozvojového plánu ČR.<br>7. Nepřiměřené zásahy do krajinného rázu | |

| | | | | | | |
|---|---|---|---|---|---|---|
| | | | | | Dokumentace sama připouští, že VTE budou novými výškovými dominantami viditelnými na velké vzdálenosti. Dotčeno může být působení kulturně-historických dominant, zejména zámku Červená Lhota a městské památkové rezervace Jindřichův Hradec, včetně významných pohledových vazeb. Chybí vizualizace dálkových pohledů a konkrétní hodnocení dopadů na kulturní a duchovní hodnoty území. Návrh je v rozporu s § 12 zákona č. 114/1992 Sb., o ochraně přírody a krajiny. Návrh řešení: Požaduji doplnění podrobného hodnocení krajinného rázu, vizualizace dálkových pohledů a vizuálních dopadů větrných elektráren na kulturně-historické dominanty území, zejména zámek Červená Lhota, městskou památkovou rezervaci Jindřichův Hradec a související pohledové osy a krajinné horizonty. Současně požaduji zpracování vizualizací z významných vyhlídkových míst, památkově chráněných území a dálkových pohledů, včetně vyhodnocení kumulativních vizuálních dopadů s dalšími záměry větrných elektráren v širším území. Dále požaduji posouzení souladu návrhu s ochranou kulturní krajiny a charakteru historického krajinného rázu podle § 12 zákona č. 114/1992 Sb., o ochraně přírody a krajiny. Pro případ, že významné negativní dopady na krajinný ráz a kulturně-historické hodnoty území nebudou společně vyloučeny, požaduji vypuštění akcelerační oblasti AOV24 – Lodhéřov a související územního opatření z návrhu Změny č. 2 Územního rozvojového plánu ČR.<br>8. Podlimitní AOV<br>Akcelerační oblast AOV24 Lodhéřov vykazuje dle podkladů předpokládaný instalovaný výkon pouze cca 42 MW, čímž nesplňuje limit „nad 50 MW" stanovený v odůvodnění Změny č. 2 ÚRP pro vymezování akceleračních oblastí celostátního významu. Vymezení AOV24 je proto v rozporu s vlastním odůvodněním pořizovatele a postrádá zákonnou i věcnou konzistenci. Návrh řešení: Požaduji vypuštění akcelerační oblasti AOV24 – Lodhéřov a související územního opatření z návrhu Změny č. 2 Územního rozvojového plánu ČR.<br>9. Nesouhlas obce a veřejnosti<br>Dotčená obec přijala nesouhlasné usnesení s vymezením akcelerační oblasti. Současně byla podána petice proti AOV24 s podpisy většiny místních občanů. Návrh je tak v rozporu s principem samosprávy a požadavky Aarhuské úmluvy. Návrh řešení: Požaduji vypuštění akcelerační oblasti AOV24 – Lodhéřov a související územního opatření z návrhu Změny č. 2 Územního rozvojového plánu ČR.<br><br>**PŘIPOMÍNKY K AKCELERAČNÍ OBLASTI AOV47 – BUKOVEC**<br><br>10. Nesprávně zjištěný skutkový stav – ochranná pásma vodních zdrojů, rozpor s ochranou vod<br>Dokumentace SEA nesprávně uvádí, že se v území nenacházejí ochranná pásma vodních zdrojů, přestože v území existují ochranná pásma evidenčního čísla 00299703 – Drunče, Březina (vrt 501) a 00323810 – Hojovice (studna 5). Současně nejsou zohledněny další využívané zdroje pitné vody v Psárově a Bořetíně (zejména stávající obecní vrt o hloubce 50m a vodojem, oboje ve vzdálenosti do 300m od hranice AOV47, dtto plánovaný obecní vrt a přívod k vodojemu) ani závislost obyvatel na individuálních studních. Dále návrh ignoruje toky, povrchové vody a prameniště v AOV. Nejsou dostatečně stanoveny limity zakládání VTE. Je ignorován vliv výstavby a trvání základů VTE na podzemní vody a místní horninové prostředí. Není zjištěn rozsah poddolovaných oblastí. Návrh je v rozporu s § 3 zákona č. 500/2004 Sb., správní řád, a se zákonem č. 254/2001 Sb., vodní zákon. Návrh řešení: Požaduji vypuštění akcelerační oblasti AOV47 – Bukovec a související územního opatření z návrhu Změny č. 2 Územního rozvojového plánu ČR.<br>11. Rozpor s ochranou zemědělského půdního fondu (ZPF)<br>Zemědělský půdní fond tvoří přibližně 48,32 % území AOV47. Dokumentace připouští zábor půd I. třídy ochrany v rozsahu 2,31 ha a II. třídy ochrany v rozsahu 0,10 ha, přesto vliv označuje pouze za „mírně negativní". Návrh bagatelizuje rozsah výstavby VTE a její dopady, neřeší nebezpečí eroze půd, a nedostatečně hodnotí možnost poškození meliorací včetně nezjištění jejich rozsahu. Návrh je v rozporu se zákonem č. 334/1992 Sb., o ochraně zemědělského půdního fondu, který stanoví zvýšenou ochranu nejbonitnějších půd. Návrh řešení: Požaduji vypuštění akcelerační oblasti AOV47 – Bukovec a související územního opatření z návrhu Změny č. 2 Územního rozvojového plánu ČR.<br>12. Rozpor s ochranou lesa (PUPFL)<br>Pozemky určené k plnění funkcí lesa (PUPFL) tvoří přibližně 51,58 % území AOV47, tedy více než polovinu celé oblasti. Dokumentace značně podceňuje, resp. ignoruje a nebodnotí rozsah zásahů spojených s výstavbou VTE a to přístupových komunikací, manipulačních ploch a souvisejícími nutnou likvidací a fragmentací lesních porostů a jejich vliv na migrační prostupnost živočichů. Návrh je v rozporu se zákonem č. 289/1995 Sb., lesní zákon, a neprokazuje existenci převažujícího veřejného zájmu. Návrh řešení: Požaduji vypuštění akcelerační oblasti AOV47 – Bukovec a související územního opatření z návrhu Změny č. 2 Územního rozvojového plánu ČR.<br>13. Nedostatečná ochrana přírody a biodiverzity<br>V blízkém okolí AOV 47 se nachází řada chráněných oblastí, dokumentace nezmiňuje PP Hučský potok (vzdálenost cca 2.000 m, ochranné pásmo 330 ha), dále cenných mokřadů a prameniště, dále významný biotop u rybníka Táta pobíží hranice AOV. SEA sama uvádí výskyt citlivých druhů ptáků a netopýrů, například motáka pilicha, datla černého nebo netopýra rezavého, a dalších druhů netopýrů, neuvádí však, že tyto výskyty jsou významné v samotné AOV, nejen v jejím blízkém okolí. Nálezy netopýrů dle ČESON jsou dle jeho evidence přímo v AOV47 (Bořetín) a dále v blízkém okolí (Předboř, Choustník, Dobešov u Černovic, Lidmaň, Těmice). Nebyly dostatečně vyhodnoceny migrační trasy ani možné dopady na EVL. Chýnovské jeskyně (CZ0314634) v rámci soustavy Natura 2000. Středem celého území prochází migrační koridory zvláště chráněných druhů velkých savců a lokální biokoridory a biocentra, viz územní plány všech obcí v AOV. Dokumentace zcela podceňuje dopady výstavby na tuto skutečnost. SEA a UO stanoví zcela nedostatečná opatření na ochranu netopýrů a ptáků. Výstavba 33 VTE povede k nárazové devastaci celého území ohledně dopravy obrovských dílů stavby, betonu, vybudování dostatečných přístupových komunikací na zalesněný střed celé AOV 47. Chybí potvrzený výskyt orla mořského, sokola stěhovavého, luňáka červeného, ledňáčka říčního, čápa černého. V oblasti nebyl vyhotoven ornitologický výzkum. Zásadním způsobem budou narušeny migrační koridory velkých savců a lokální biokoridory a biocentra. Vyskytují se chráněné druhy vachta trojlistá, pestnatec májový, skokan skřehotavý, kuňka obecná. Není dostatečná ochrana mokřadů (v UO bez ochranného pásma). V SEA je nedostatečně zjištěn rozsah mimolesní zeleně a je stanovena jeho nedostatečná ochrana. Provedeno vadné vyhodnocení vlivu na klima ze strany výstavby a provozu VTE. Posouzení pro SEA trvalo jen 5 měsíců a není proto dostatečné. Postup je v rozporu se zákonem č. 114/1992 Sb., o ochraně přírody a krajiny, a s mezinárodní dohodou EUROBATS. Návrh řešení: Požaduji vyhotovení celoročního ornitologického a chiropterologického průzkumu v rozsahu odpovídajícím metodikám Agentury ochrany přírody a krajiny ČR a doporučením dohody EUROBATS, a to minimálně po dobu jednoho celého biologického cyklu. Současně požaduji doplnění biologického hodnocení o výskyt a migrační trasy zvláště chráněných druhů, zejména orla mořského a čápa černého, včetně vyhodnocení hnízdních, potravních a migračních vazeb v širším území. Dále požadují úplné posouzení vlivů na EVL Chýnovské jeskyně (CZ0314634) a soustavu Natura 2000, včetně kumulativních vlivů více akceleračních oblastí a vyhodnocení rizik mortality ptáků a netopýrů. Pro případ, že uvedené vlivy na biodiverzitu a zvláště chráněné druhy nebudou společně vyloučeny, požaduji vypuštění akcelerační oblasti AOV47 – Bukovec a související územního opatření z návrhu Změny č. 2 Územního rozvojového plánu ČR.<br>14. Nedostatečné posouzení vlivů na veřejné zdraví<br>Dokumentace neobsahuje konkrétní akustickou studii ani posouzení vibrací, infrazvuku, amplitudové modulace a stroboskopického efektu, v tomto směru je zcela bez odůvodnění a současně nehodnotí celkové zatížení území z hlediska souběhu těchto vlivů. Dokumentace uvádí, že se předpokládá ve vzdálenosti 500m hluková hladina 37dB na 1 VTE, přičemž toto tvrzení není podloženo žádnou studií (takto vysoké a rozměrné VTE se v ČR ani nenacházejí) ani bližším zdůvodněním a nebere vůbec v úvahu kumulaci více zdrojů hluku – více VTE a ani sílu větru a specifický způsob měření u VTE. Současně sama připouští, že některé obytné objekty se nacházejí ve vzdálenostech kratších než 500 m od hranice AOV47. Řada obytných objektů se způsobem využití rodinný dům je blíže než 500 m k hranici AOV 47, jde konkrétně o tyto obytné objekty v: k.ú. Bořetín č.p.: [ ] k.ú. Dobešov ( Cihelny ) č.p. [ ] 32, 57, k.ú. Vlkosovice č.p.: [ ] k.ú. Drunče č.p.:1, 2, 3, 4, 12, 48, 40, k.ú. Březina u JH č.p.: [ ] k.ú. Třklasovice č.p. [ ] k.ú. Psárov č.p.: [ ] k.ú. Hojovice č.p.: [ ] | |

| | | | | | | |
|---|---|---|---|---|---|---|
| | | | | | 63, 46, k.ú. Chválkov u KnL. č.p. 94, 14, Rutov č.p.: 62, 68, 60. Návrh je v rozporu se zákonem č. 258/2000 Sb., o ochraně veřejného zdraví, a s nařízením vlády č. 272/2011 Sb. Sama vzdálenost 500m je z hlediska ochrany veřejného zdraví naprosto nedostatečná. Samotná výstavba dále velmi výrazným způsobem zatíží hlukem, prašností, blokováním dopravy celé území, jedná se o tisíce m3 betonu apod. Návrh řešení: Požadují zpracování detailní akustické studie a plného hodnocení zdravotních rizik (HRA), které posoudí hluk, infrazvuk, amplitudovou modulaci, stroboskopický efekt a kumulativní vlivy větrných elektráren na obyvatele, a to včetně noční doby. Současně požadují vyhodnocení vlivu reliéfu krajiny na šíření hluku, vznik odrazů a možné zesilování akustického tlaku v zastavěném území. Dále požadují stanovení minimální odstupové vzdálenosti větrných elektráren od obytné a rekreační zástavby v rozsahu nejméně šestinásobku celkové výšky větrné elektrárny (6× výška VTE), nejméně však vždy 1km. Pro případ, že uvedené vlivy nebudou spolehlivě vyloučeny, požadují vypuštění akcelerační oblasti AOV47 – Bukovec a souvisejícího územního opatření z návrhu Změny č. 2 Územního rozvojového plánu ČR.<br>15. Nepřiměřené zásahy do krajinného rázu<br>Dokumentace sama připouští, že VTE budou novými výškovými dominantami viditelnými na velké vzdálenosti a připouští negativní vliv na krajinný ráz, byť naprosto neadekvátně vyhodnocený. Sama připouští, že dotčeno může být působení kulturně-historických dominant, zejména hradu Choustník, hradu Kámen a zámku Červená Lhota, významné kostely, památník v Mnichu, sakrální stavby a výletní místa, včetně významných pohledových vazeb, mnohé z nich jsou navíc do 1000m vzdáleny od hranice AOV47 a to zejména archeologické a kulturní památky v Mnichu, Hojovicích, Bořetíně (Mostkova kaplička na hranicích AOV47) a Druních (např. slovanské pohřebiště na hranicích AOV47). Navrhovaná opatření v dokumentaci na zmírnění negativního vlivu jsou zcela nesmyslná a nedostatečná (zachování údajných pohledových os, barva doprovodných staveb VTE, „hnízda" VTE) a odporují i ostatním částem dokumentace (odstupové vzdálenosti mezi VTE, přípustná hustota VTE v AOV). Např. hrad Choustník a stejnojmenný kopec je vidětelný prakticky odevšad. Žádné pohledové osy ani zhavření věží zničení krajinného rázu neodvrátí. Plánované stavby VTE jsou při svém plánovaném množství (cca 88 věží ve všech 4 AOV47-50 ) a při limitní výšce 250m tak gigantické (chladicí věže JETE mají 155 m), že při běžném převýšení zdejších kopců nad zdejší mírně zvlněnou krajinu cca 100-150m ji naprosto pohledově ovládnou, obzvlášť budou-li stát na nejvyšších bodech plánovaných AOV (což je pro investory žádoucí). Dokumentace nehodnotí kumulovaný vliv všech 4 AOV47-50, chybí vizualizace dálkových pohledů a konkrétní hodnocení dopadů na kulturní a duchovní hodnoty území. Omezení výšky VTE na 250m a prezentace tohoto omezení jako zmírňujícího opatření dle SEA a ÚO, přičemž právě tato výška je základní příčinou zničení místního krajinného rázu, je absurdní. Návrh je v naprostém rozporu s § 12 zákona č. 114/1992 Sb., o ochraně přírody a krajiny a dopad na krajinný ráz je silně negativní. Návrh řešení: Navrhují doplnění podrobného hodnocení krajinného rázu, vizualizace dálkových pohledů a kumulativních vizuálních dopadů větrných elektráren v širším území, a to zejména ve vztahu k hradu Choustník, hradu Kámen, zámku Červená Lhota a dalším kulturně-historickým dominantám. Dále navrhují zpracování realistických vizualizací z významných vyhlídkových míst, obcí, kulturních památek a krajinných horizontů, včetně posouzení souběhu akceleračních oblastí AOV47–AOV50. Současně navrhují vyhodnocení vlivů na charakter historické kulturní krajiny, dálkové pohledové osy a krajinné dominanty podle § 12 zákona č. 114/1992 Sb., o ochraně přírody a krajiny. Pro případ, že významné negativní dopady na krajinný ráz a kulturně-historické hodnoty území nebudou spolehlivě vyloučeny, navrhují vypuštění akcelerační oblasti AOV47 – Bukovec a souvisejícího územního opatření z návrhu Změny č. 2 Územního rozvojového plánu ČR.<br>**PŘIPOMÍNKY K AKCELERAČNÍ OBLASTI AOV48 – CHRBONÍN**<br>16. Nesprávný skutkový stav – vodní zdroje a hydrogeologické poměry<br>Dokumentace SEA nesprávně uvádí, že se v území nenacházejí ochranná pásma vodních zdrojů, přestože v území existují ochranná pásma evidenčních čísel 00306203 – Chrbonín studny 1, 2, 00222503 – Terezín studny S1, S2, S3 a 00444603 – Radenín studny S1, S2, S3. Současně však vůbec nezohledňuje obecní a individuální studny v lokalitách Vlčerves a Lišky, které slouží k zásobování obyvatel pitnou vodou. Dále návrh ignoruje toky, povrchové vody a prameniště v AOV. Nejsou dostatečně stanoveny limity zakládání VTE. Je ignorován vliv výstavby a trvání základů VTE na podzemní vody a místní horninové prostředí. Návrh je v rozporu s § 3 zákona č. 500/2004 Sb., správní řád, a se zákonem č. 254/2001 Sb., vodní zákon. Návrh řešení: Požadují vypuštění akcelerační oblasti AOV48 – Chrbonín a souvisejícího územního opatření z návrhu Změny č. 2 Územního rozvojového plánu ČR.<br>17. Rozpor s ochranou zemědělského půdního fondu (ZPF)<br>Zemědělský půdní fond tvoří přibližně 52 % území AOV48. Dokumentace připouští zábor půd I. třídy ochrany v rozsahu 0,81 ha a II. třídy ochrany v rozsahu 0,11 ha, přesto vliv označuje pouze za „mírně negativní". Návrh bagatelizuje rozsah výstavby VTE a její dopady, neřeší nebezpečí eroze půd, a nedostatečně hodnotí možnost poškození meliorací včetně nezjištění jejich rozsahu. Návrh je v rozporu se zákonem č. 334/1992 Sb., o ochraně zemědělského půdního fondu, který stanoví zvýšenou ochranu nejbonitnějších půd. Návrh řešení: Požadují vypuštění akcelerační oblasti AOV48 – Chrbonín a souvisejícího územního opatření z návrhu Změny č. 2 Územního rozvojového plánu ČR.<br>18. Rozpor s ochranou lesa (PUPFL)<br>Pozemky určené k plnění funkcí lesa (PUPFL) tvoří přibližně 48 % území AOV48. Dokumentace značně podceňuje, resp. ignoruje a nehodnotí rozsah zásahů spojených s výstavbou VTE a to přístupových komunikací, manipulačních ploch a související nutnou likvidaci a fragmentaci lesních porostů a jejich vliv na migrační prostupnost živočichů. Návrh je v rozporu se zákonem č. 289/1995 Sb., lesní zákon, a neprokazuje existenci převažujícího veřejného zájmu. Návrh řešení: Požadují vypuštění akcelerační oblasti AOV48 – Chrbonín a souvisejícího územního opatření z návrhu Změny č. 2 Územního rozvojového plánu ČR.<br>19. Nedostatečná ochrana přírody a biodiverzity<br>SEA sama uvádí výskyt citlivých druhů ptáků, například hnědáka červeného, káně lesní, sluka lesní, křepelka polní, být rudý. Biologické hodnocení neobsahuje vliv na hnízdiště orla mořského ve Mlýnech. A dále dokumentace uvádí výskyt netopýrů, např. netopýr rezavý, nyroměný, parkový a nejmenší. Nebyly však dostatečně vyhodnoceny migrační trasy a vazby na významné zimoviště EVL Chýnovská jeskyně (CZ0314634) v rámci Natura 2000. V blízkém okolí AOV se nachází řada chráněných oblastí, které dokumentace nezmiňuje, dále cenných mokřadů a prameniště. Územím prochází migrační koridory zvláště chráněných druhů velkých savců a lokální biokoridory a biocentra, viz územní plán obce. Dokumentace zcela podceňuje dopady výstavby na tuto skutečnost. SEA a ÚO stanoví zcela nedostatečná opatření na ochranu netopýrů a ptáků. Výstavba všech v ÚO připuštěných VTE povede k naprosté devastaci celého území obledně dopravy obrovských dílů stavby, betonu, vybudování dostatečných přístupových komunikací. V oblasti nebyl vyhotoven ornitologický výzkum. Zásadním způsobem budou narušeny migrační koridory velkých savců a lokální biokoridory a biocentra. Vyskytují se chráněné druhy rostlin a živočichů neuvedené v SEA. Není dostatečná ochrana mokřadů (v UO bez ochranného pásma). V SEA je nedostatečně zjištěn rozsah mimolesní zeleně a je stanovena jeho nedostatečná ochrana. Provedeno vadné vyhodnocení vlivu na klima ze strany výstavby a provozu VTE. Návrh je v rozporu se zákonem č. 114/1992 Sb., o ochraně přírody a krajiny, s § 45i téhož zákona a s dohodou EUROBATS. Návrh řešení: Požadují vyhotovení celoročního ornitologického a chiropterologického průzkumu v rozsahu odpovídajícím metodikám Agentury ochrany přírody a krajiny ČR a doporučením dohody EUROBATS, a to minimálně po dobu jednoho celého biologického cyklu. Současně požadují doplnění biologického hodnocení o výskyt a migrační trasy zvláště chráněných druhů, zejména orla mořského a čápa černého, včetně vyhodnocení hnízdních, potravních a migračních vazeb v širším území. Dále požadují úplné posouzení vlivů na EVL Chýnovské jeskyně (CZ0314634) a soustavu Natura 2000, včetně kumulativních vlivů více akceleračních oblastí a vyhodnocení rizik mortality ptáků a netopýrů. Pro případ, že uvedené vlivy na biodiverzitu a zvláště chráněné druhy nebudou spolehlivě vyloučeny, požadují vypuštění akcelerační oblasti AOV48 – Chrbonín a souvisejícího územního opatření z návrhu Změny č. 2 Územního rozvojového plánu ČR.<br>20. Nepřiměřené zásahy do krajinného rázu | |

| | | | | | | |
|---|---|---|---|---|---|---|
| | | | | | Dokumentace sama připouští, že VTE budou novými dominantami viditelnými na velké vzdálenosti a mohou narušit pohledové vazby na zámek Radenín, hrobku Latourů a kostel sv. Markéty, dále Sudkův Důl s tvrzí, hrad Choustník a hrad Kámen a výrazné horizonty Blaníku a Svidníku. Současně nejsou dostatečně vyhodnoceny dopady na poutní místo Svatá Anna, krajinné oblasti Pacovsko a Táborsko-Soběslavsko ani na pohledové horizonty Josafatského údolí. Návrh je v rozporu s § 12 zákona č. 114/1992 Sb., o ochraně přírody a krajiny. Návrh řešení: Navrhuji doplnění podrobného hodnocení krajinného rázu, dálkových pohledů a kumulativních vizuálních dopadů větrných elektráren v širším území, zejména ve vztahu k zámku Radenín, hrobce Latourů, kostelu sv. Markéty, tvrzi Sudkův Důl, hradu Choustník, hradu Kámen a významným krajinným horizontům Blaníku a Svidníku. Dále navrhuji zpracování realistických vizualizací z obcí, vyhlídkových míst, kulturních památek a pohledových os, včetně vyhodnocení souběhu akceleračních oblastí AOV47–AOV50 a jejich společného vlivu na charakter historické kulturní krajiny. Současně navrhuji doplnění posouzení vlivů na poutní místo Svatá Anna, krajinné oblasti Pacovsko a Táborsko-Soběslavsko a pohledové horizonty Josafatského údolí podle § 12 zákona č. 114/1992 Sb., o ochraně přírody a krajiny. Pro případ, že významné negativní dopady na krajinný ráz a kulturně-historické hodnoty území nebudou spolehlivě vyloučeny, navrhuji vypuštění akcelerační oblasti AOV48 – Chrbonín a souvisejícího územního opatření z návrhu Změny č. 2 Územního rozvojového plánu ČR.<br>21. Podlimitní AOV<br>Akcelerační oblast AOV48 Chrbonín vykazuje dle podkladů předpokládaný instalovaný výkon pouze cca 45,5 MW, čímž nesplňuje limit „nad 50 MW" stanovený v odůvodnění Změny č. 2 ÚRP pro vymezování akceleračních oblastí celostátního významu. Vymezení AOV48 je proto v rozporu s vlastním odůvodněním pořizovatele a postrádá zákonnou i věcnou konzistenci. Návrh řešení: Požaduji vypuštění akcelerační oblasti AOV48 – Chrbonín a souvisejícího územního opatření z návrhu Změny č. 2 Územního rozvojového plánu ČR.<br>22. Chráněný receptor – Dětský domov Radenín<br>V bezprostřední blízkosti hranice akcelerační oblasti AOV48 – Chrbonín, přibližně ve vzdálenosti 500 m, se nachází Dětský domov Radenín, který představuje chráněný receptor ve smyslu nařízení vlády č. 272/2011 Sb., o ochraně zdraví před nepříznivými účinky hluku a vibrací. Jedná se o zařízení určené pro děti a mladistvé, tedy zvláště citlivou skupinu obyvatelstva, u níž je nutné posuzovat zdravotní dopady s maximální mírou opatrnosti. Dokumentace SEA neobsahuje konkrétní posouzení vlivů na tento chráněný receptor, zejména z hlediska hluku, infrazvuku, vibrací, amplitudové modulace a stroboskopického efektu (flicker efektu). V navazujících řízeních EIA proto musí být zpracováno plné hodnocení zdravotních rizik (HRA – Health Risk Assessment) a detailní akustické posouzení, které prokáže, že provozem větrných elektráren nedojde k nepříznivému ovlivnění zdraví a kvality života dětí umístěných v zařízení. Návrh řešení: Požaduji vypuštění akcelerační oblasti AOV48 – Chrbonín a souvisejícího územního opatření z návrhu Změny č. 2 Územního rozvojového plánu ČR.<br><br>**PŘIPOMÍNKY K AKCELERAČNÍ OBLASTI AOV49 – KŘEČ**<br><br>23. Nesprávný skutkový stav – vodní zdroje a hydrogeologické poměry<br>Dokumentace SEA nesprávně tvrdí, že se v území nenacházejí ochranná pásma vodních zdrojů, a z toho dovozuje zanedbatelné vlivy na vody. Současně však věcně nezohledňuje obecní a individuální studny v lokalitách Křeč, Kozmice – Za Petrovým, Černovice – V Padělkách, Vlčeves – Liščy a Svatá Anna, které slouží k zásobování obyvatel pitnou vodou. Dále návrh ignoruje toky, povrchové vody a prameniště v AOV. Nejsou dostatečně stanoveny limity zakládání VTE. Je ignorován vliv výstavby a trvání základů VTE na podzemní vody a místní hydrinové prostředí. Návrh je v rozporu s § 3 zákona č. 500/2004 Sb., správní řád, a se zákonem č. 254/2001 Sb., vodní zákon. Návrh řešení: Požadují vypuštění akcelerační oblasti AOV49 – Křeč a souvisejícího územního opatření z návrhu Změny č. 2 Územního rozvojového plánu ČR.<br>24. Rozpor s ochranou zemědělského půdního fondu (ZPF)<br>Zemědělský půdní fond tvoří přibližně 78 % území AOV49. Dokumentace připouští zábor půd I. třídy ochrany v rozsahu 2,45 ha a II. třídy ochrany v rozsahu 0,27 ha, přesto vliv označuje pouze za „mírně negativní". Návrh bagatelizuje rozsah výstavby VTE a její dopady, neřeší nebezpečí eroze půd, a nedostatečně hodnotí možnost poškození meliorací včetně nezjištění jejich rozsahu. Návrh je v rozporu se zákonem č. 334/1992 Sb., o ochraně zemědělského půdního fondu, který stanoví zvýšenou ochranu nejbonitnějších půd. Návrh řešení: Požadují vypuštění akcelerační oblasti AOV49 – Křeč a souvisejícího územního opatření z návrhu Změny č. 2 Územního rozvojového plánu ČR.<br>25. Rozpor s ochranou lesa (PUPFL)<br>Pozemky určené k plnění funkcí lesa (PUPFL) tvoří přibližně 22 % území AOV49. Dokumentace značně podceňuje, resp. ignoruje a nehodnotí rozsah zásahů spojených s výstavbou VTE a to přístupových komunikací, manipulačních ploch a související nutnou likvidaci a fragmentaci lesních porostů a jejich vliv na migrační prostupnost živočichů. Návrh je v rozporu se zákonem č. 289/1995 Sb., lesní zákon, a neprokazuje existenci převažujícího veřejného zájmu. Návrh řešení: Požaduji vypuštění akcelerační oblasti AOV49 – Křeč a souvisejícího územního opatření z návrhu Změny č. 2 Územního rozvojového plánu ČR.<br>26. Nedostatečná ochrana přírody a biodiverzity<br>SEA sama uvádí výskyt citlivých druhů ptáků a netopýrů, například krkavce velkého, motáka pochopa, čápa černého či netopýra rezavého. Biologické hodnocení neobsahuje vliv na hnízdiště orla mořského ve Mlýnech. Nebyly však dostatečně vyhodnoceny migrační trasy ani vazby na EVL Chýnovská jeskyně (CZ0314634) v rámci Natura 2000. V blízkém okolí AOV se nachází řada chráněných oblastí, které dokumentace nezmiňuje, dále cenných mokřadů a prameniš'. Územím prochází migrační koridory zvláště chráněných druhů velkých savců a lokální biokoridory a biocentra, viz územní plán obce. Dokumentace zcela podceňuje dopady výstavby na tuto skutečnost. SEA a UO stanoví zcela nedostatečná opatření na ochranu netopýrů a ptáků. Výstavba všech UO připouštěných VTE povede k naprosté devastaci celého území obledně dopravy obrovských dílů stavby, betonu, vybudování dostatečných přístupových komunikací. V oblasti nebyl vyhotoven ornitologický výzkum. Zásadním způsobem budou narušeny migrační koridory velkých savců a lokální biokoridory a biocentra. Vyskytují se chráněné druhy rostlin a živočichů neuvedené v SEA. Není dostatečná ochrana mokřadů (v UO bez ochranného pásma). V SEA je nedostatečně zjištěn rozsah mimolesní zeleně a je stanovena jeho nedostatečná ochrana. Provedeno vadné vyhodnocení vlivu na klima ze strany výstavby a provozu VTE. Návrh je v rozporu se zákonem č. 114/1992 Sb., o ochraně přírody a krajiny, s § 45i těhož zákona a s dohodou EUROBATS. Návrh řešení: Požaduji vyhotovení celoročního ornitologického a chiropterologického průzkumu v rozsahu odpovídajícím metodikám Agentury ochrany přírody a krajiny ČR a doporučením dohody EUROBATS, a to minimálně po dobu jednoho celého biologického cyklu. Současně požaduji doplnění biologického hodnocení o výskyt a migrační trasy zvláště chráněných druhů, zejména orla mořského a čápa černého, včetně vyhodnocení hnízdních, potravních a migračních vazeb v širším území. Dále požadují úplné posouzení vlivů na EVL Chýnovské jeskyně (CZ0314634) a soustavu Natura 2000, včetně kumulativních vlivů více akceleračních oblastí a vyhodnocení rizik mortality ptáků a netopýrů. Pro případ, že uvedené vlivy na biodiverzitu a zvláště chráněné druhy nebudou spolehlivě vyloučeny, požadují vypuštění akcelerační oblasti AOV49 – Křeč a souvisejícího územního opatření z návrhu Změny č. 2 Územního rozvojového plánu ČR.<br>27. Nepřiměřené zásahy do krajinného rázu<br>Dokumentace sama připouští, že VTE budou novými dominantami viditelnými na velké vzdálenosti a mohou narušit pohledové osy na kostel sv. Jakuba Většího ve Křeči, hrad Choustník či historickou krajinu Sudkova Dolu. Současně nejsou dostatečně vyhodnoceny dopady na poutní místo Svatá Anna ani na tzv. Černovické vyhlídky. Obec Křeč je obklíčena z více stran v odstupové vzdálenosti 500 m. Dokumentace nehodnotí kumulovaný vliv všech 4 AOV47-50, chybí vizualizace dálkových pohledů a konkrétní hodnocení dopadů na kulturní a duchovní hodnoty území. Omezení výšky VTE na 250m a prezentace tohoto omezení jako zmírňujícího opatření dle SEA a UO, přičemž právě tato výška je základní příčinou zničení místního krajinného rázu, je absurdní. Návrh je v rozporu s § 12 zákona č. 114/1992 Sb., o ochraně přírody a krajiny. | |

| | | | | | | |
|---|---|---|---|---|---|---|
| | | | | | Návrh řešení: Požaduji doplnění podrobného hodnocení krajinného rázu, dálkových pohledů a kumulativních vizuálních dopadů větrných elektráren v širším území, zejména ve vztahu ke kostelu sv. Jakuba Většího ve Křečí, hradu Choustník, historické krajině Sudkova Dolu, poutnímu místu Svatá Anna a tzv. Černovickým vyhlídkám. Současně požaduji zpracování realistických vizualizací z obcí, významných vyhlídkových míst, kulturních památek a krajinných horizontů, včetně vyhodnocení souběhu akceleračních oblastí AOV47–AOV50 a jejich společného vlivu na charakter historické kulturní krajiny. Dále požaduji doplnění posouzení vlivů na pohledové osy, krajinné dominanty a dálkové horizonty podle § 12 zákona č. 114/1992 Sb., o ochraně přírody a krajiny. Pro případ, že významné negativní dopady na krajinný ráz a kulturně-historické hodnoty území nebudou spolehlivě vyloučeny, požaduji vypuštění akcelerační oblasti AOV49 – Křeč a souvisejícího územního opatření z návrhu Změny č. 2 Územního rozvojového plánu ČR.<br><br>**PŘIPOMÍNKY K AKCELERAČNÍ OBLASTI AOV50 – OBRATAŇ**<br><br>28. Nesprávný skutkový stav – vodní zdroje a hydrogeologické poměry<br>Dokumentace SEA nesprávně uvádí, že se v území nenacházejí ochranná pásma vodních zdrojů, přestože v území existují ochranná pásma evidenčních čísel 00200410 – Obrataň podzemní zdroj a 00206610 – Obrataň podzemní zdroj. Současně nejsou zohledněny studny obce Pořín v lokalitě Pinach ani závislost obyvatel okolních obcí na individuálních studních. Dále návrh ignoruje toky, povrchové vody a prameniště v AOV. Nejsou dostatečně stanoveny limity zakládání VTE. Je ignorován vliv výstavby a trvání základů VTE na podzemní vody a místní horninové prostředí. Návrh je v rozporu s § 3 zákona č. 500/2004 Sb., správní řád, a se zákonem č. 254/2001 Sb., vodní zákon. Návrh řešení: Požaduji vypuštění akceleračních oblastí AOV50 – Obrataň a souvisejícího územního opatření z návrhu Změny č. 2 Územního rozvojového plánu ČR.<br>29. Rozpor s ochranou zemědělského půdního fondu (ZPF)<br>Zemědělský půdní food tvoří přibližně 63,43 % území AOV50. Dokumentace připouští zábor půd I. třídy ochrany v rozsahu 1,38 ha a II. třídy ochrany v rozsahu 0,07 ha, přesto vliv označuje pouze za „mírně negativní". Návrh bagatelizuje rozsah výstavby VTE a její dopady, neřeší nebezpečí eroze půd, a nedostatečně hodnotí možnost polkození meliorací včetně nezjištění jejich rozsahu. Návrh je v rozporu se zákonem č. 334/1992 Sb., o ochraně zemědělského půdního fondu, který stanoví zvýšenou ochranu nejbonitnějších půd. Návrh řešení: Požaduji vypuštění akcelerační oblasti AOV50 – Obrataň a souvisejícího územního opatření z návrhu Změny č. 2 Územního rozvojového plánu ČR.<br>30. Rozpor s ochranou lesa (PUPFL)<br>Pozemky určené k plnění funkci lesa (PUPFL) tvoří přibližně 35,29 % území AOV50. Dokumentace značně podceňuje, resp. ignoruje a nebodnotí rozsah zásahů spojených s výstavbou VTE a to přístupových komunikací, manipulačních ploch a související nutnou likvidaci a fragmentaci lesních porostů a jejich vliv na migrační prostupnost živočichů. Návrh je v rozporu se zákonem č. 289/1995 Sb., lesní zákon, a nepreukazuje existenci převažujícího veřejného zájmu. Návrh řešení: Požadují vypuštění akcelerační oblasti AOV50 – Obrataň a souvisejícího územního opatření z návrhu Změny č. 2 Územního rozvojového plánu ČR.<br>31. Nedostatečná ochrana přírody a biodiverzity<br>SEA sama uvádí výskyt citlivých druhů ptáků a netopýrů, například luňáka červeného, motáka pilicha, krkavce velkého a netopýra rezavého. Nebyly však dostatečně vyhodnoceny migrační trasy, nadregionální biokoridor Čunkovský potok – Pařezitý, Roštejn ani vazby na EVL Chýnovská jeskyně (CZ0314634) v rámci Natura 2000. V blízkém okolí AOV se nachází řada chráněných oblastí, které dokumentace nezmiňuje, dále cenných mokřadů a prameniště. Územím prochází migrační koridory zvláště chráněných druhů velkých savců a lokální biokoridory a biocentra, viz územní plán obce. Dokumentace zcela podceňuje dopady výstavby na tuto skutečnost. SEA a UO stanoví zcela nedostatečná opatření na ochranu netopýrů a ptáků. Výstavba všech UO připouštěných VTE povede k naprosté devastaci celého území ohledně dopravy obrovských dílů stavby, betonu, vybudování dostatečných přístupových komunikací. V oblasti nebyl vyhotoven ornitologický výzkum. Zásadním způsobem budou narušeny migrační koridory velkých savců a lokální biokoridory a biocentra. Vyskytují se chráněné druhy rostlin a živočichů neuvedené v SEA. Není dostatečná ochrana mokřadů (v UO bez ochranného pásma ). V SEA je nedostatečně zjištěn rozsah mimolesní zeleně a je stanovena jeho nedostatečná ochrana. Provedeno vadné vyhodnocení vlivu na klima ze strany výstavby a provozu. Návrh je v rozporu se zákonem č. 114/1992 Sb., o ochraně přírody a krajiny, s § 45i téhož zákona a s dohodou EUROBATS. Návrh řešení: Navrhuji vyhotovení celoročního ornitologického a chiropterologického průzkumu v rozsahu odpovídajícím metodikám Agentury ochrany přírody a krajiny ČR a doporučením dohody EUROBATS, a to minimálně po dobu jednoho celého biologického cyklu. Dále navrhuji doplnění biologického hodnocení o podrobné vyhodnocení migračních tras ptáků a netopýrů, včetně posouzení funkčnosti nadregionálního biokoridoru Čunkovský potok – Pařezitý – Roštejn a kumulativních vlivů více akceleračních oblastí v širším území. Současně navrhuji úplné posouzení vlivů na EVL Chýnovská jeskyně (CZ0314634) a soustavu Natura 2000 podle § 45i zákona č. 114/1992 Sb., o ochraně přírody a krajiny, včetně vyhodnocení rizik mortality ptáků a netopýrů. Pro případ, že významné negativní vlivy na biodiverzitu, migrační prostupnost krajiny a zvláště chráněné druhy nebudou spolehlivě vyloučeny, navrhuji vypuštění akcelerační oblasti AOV50 – Obrataň a souvisejícího územního opatření z návrhu Změny č. 2 Územního rozvojového plánu ČR.<br>32. Nepřiměřené zásahy do krajinného rázu<br>Dokumentace sama připouští, že VTE budou novými dominantami viditelnými na velké vzdálenosti a mohou narušit pohledové vazby na hrad Kámen, hrad Choustník, hrad Šelmberk a tvrz Sudkův Důl. Současně nejsou dostatečně vyhodnoceny dopady na krajinné oblasti Pacovsko a Táborsko-Soběslavsko ani na pohledové horizonty Josafatského údolí. Dokumentace nehodnotí kumulovaný vliv všech 4 AOV47-50, chybí vizualizace dálkových pohledů a konkrétní hodnocení dopadů na kulturní a duchovní hodnoty území. Omezení výšky VTE na 250m a prezentace tohoto omezení jako zmírňujícího opatření dle SEA a UO, přičemž právě tato výška je základní příčinou zničení místního krajinného rázu, je absurdní. Návrh je v rozporu s § 12 zákona č. 114/1992 Sb., o ochraně přírody a krajiny. Návrh řešení: Navrhuji doplnění podrobného hodnocení krajinného rázu, dálkových pohledů a kumulativních vizuálních dopadů větrných elektráren v širším území, zejména ve vztahu k hradu Kámen, hradu Choustník, hradu Šelmberk, tvrzi Sudkův Důl a významným krajinným horizontům Josafatského údolí. Dále navrhuji zpracování realistických vizualizací z obcí, vyhlídkových míst, kulturních památek a pohledových os, včetně vyhodnocení souběhu akceleračních oblastí AOV47–AOV50 a jejich společného vlivu na charakter historické kulturní krajiny. Současně navrhuji doplnění posouzení vlivů na krajinné oblasti Pacovsko a Táborsko-Soběslavsko podle § 12 zákona č. 114/1992 Sb., o ochraně přírody a krajiny, včetně vyhodnocení dopadů na dálkové pohledy a krajinné dominanty. Pro případ, že významné negativní dopady na krajinný ráz a kulturně-historické hodnoty území nebudou spolehlivě vyloučeny, navrhuji vypuštění akcelerační oblasti AOV50 – Obrataň a souvisejícího územního opatření z návrhu Změny č. 2 Územního rozvojového plánu ČR.<br><br>**PŘIPOMÍNKY K AKCELERAČNÍM OBLASTEM AOV47 + AOV48 + AOV49 + AOV50**<br><br>33–36. Absence kumulativních a synergických vlivů<br>Dokumentace nehodnotí souběžné působení akceleračních oblastí AOV47, AOV48, AOV49 a AOV50, přestože společně vytvářejí souvislý pás větrných elektráren v krajině. Chybí vyhodnocení souběhu hluku, světelného znečištění, překážkového letecktého značení, fragmentace (devastace) lesů a krajiny a souběhu s koridorem vedení V406/407 Kočín–Mírovka. Návrh je v rozporu se zák. č. 100/2001 Sb., o posuzování vlivů na životní prostředí ( zejména s § 10g ), a se směrnicí 2001/42/ES. Dále chybí vyhodnocení zablokování územního rozvoje obcí a jejich obklíčení plánovanou výstavbou. Návrh řešení: Požaduji doplnění plného kumulativního a synergického posouzení všech akceleračních oblastí | |

| | | | | | | |
|---|---|---|---|---|---|---|
| | | | | | AOV47–AOV50 včetně souběhu s koridorem V406/407 Kočín–Mírovka, případně vypuštění všech akceleračních oblastí AOV47–AOV50 a souvisejících územních opatření z návrhu Změny č. 2 Územního rozvojového plánu ČR.<br>37–40. Rizika pro bezpečnost, letectví a IZS<br>V území se nachází jev ÚAP 119 – Zájmové území Ministerstva obrany, který podmiňuje umisťování vysokých staveb dalším posouzením. UO neobsahuje vyhodnocení vlivu na letecký provoz. Dokumentace současně nehodnotí dopady souvislého pásu VTE na zásahy vrtulníků integrovaného záchranného systému v lesním území. Nalézá se zde pásmo nízkého přeletu TSA 27 a to v bezprostřední blízkosti, v k.ú. Chválkov u Knl.. dokonce v přímém dotyku. Postup je v rozporu se zákonem č. 49/1997 Sb., o civilním letectví, a se zákonem č. 239/2000 Sb., o integrovaném záchranném systému. Návrh řešení: Požaduji doplnění odborného posouzení vlivů akcelerační oblasti na bezpečnost leteckého provozu, obranu státu a fungování integrovaného záchranného systému, zejména s ohledem na jev ÚAP 119 – Zájmové území Ministerstva obrany. Dále navrhuji vyhodnocení dopadů souvislého pásu větrných elektráren na zásahy vrtulníků integrovaného záchranného systému, letecké hašení lesních požárů, zdravotnickou záchrannou službu a další složky IZS v lesním území. Současně navrhuji doplnění závazných stanovisek Ministerstva obrany, Úřadu pro civilní letectví, Řízení letového provozu ČR a složek IZS k umístění větrných elektráren v dotčeném území. Pro případ, že uvedené vlivy nebudou spolehlivě vyloučeny, požaduji vypuštění všech akceleračních oblastí AOV47–AOV50 a souvisejících územních opatření z návrhu Změny č. 2 Územního rozvojového plánu ČR.<br>41–44. Nesouhlas obcí a veřejnosti<br>Dotčené obce přijaly nesouhlasná usnesení s vymezením akceleračních oblastí. Současně proběhlo referendum ve městě Černovice, které vyjádřilo nesouhlas občanů s výstavbou VTE. V obci Radenín byla podána petice proti vymezení AOV podepsaná 251 občany. Současně byla podána petice na Jihočeský kraj a Kraj Vysočinu za všechny čtyři akcelerační oblasti AOV47–AOV50 s přibližně 3.500 podpisy, což potvrzuje zásadní nesouhlas veřejnosti i samospráv, lze shrnout, že minimálně 2/3 trvale hlášených obyvatel celé oblasti jsou proti zřízení AOV47 plus uživatelé a vlastníci nemovitostí v území. Tvorba návrhu proběhla bez účasti obcí a veřejnosti, lhůta poskytnutá k připomínkám je zcela neadekvátní. Návrh je tak v rozporu s principem samosprávy a požadavky Aarhuské úmluvy. Návrh řešení: Požaduji respektování principu samosprávy a vypuštění akceleračních oblastí AOV47–AOV50 a souvisejících územních opatření z návrhu Změny č. 2 Územního rozvojového plánu ČR.<br>**PŘIPOMÍNKY K AKCELERAČNÍM OBLASTEM AOV24 + AOV47 + AOV48 + AOV49 + AOV50**<br>45–49. Nepřezkoumatelnost návrhu<br>Návrh pracuje pouze s modelovými předpokladem umístění větrných elektráren bez konkrétního rozmístění staveb a související infrastruktury. Bez znalosti konkrétní polohy nelze objektivně vyhodnotit hluk, dopady na veřejné zdraví, krajinný ráz ani dopady na obyvatele. Vyhodnocení vlivu SEA je proto naprosto formální. Návrh je proto nepřezkoumatelný podle § 172 zákona č. 500/2004 Sb., správní řád. Návrh řešení: Požaduji doplnění variant a modelů rozmístění větrných elektráren, přístupových komunikací a souvisejíci infrastruktury, případně vypuštění všech akceleračních oblastí AOV24 + AOV47 + AOV48 + AOV49 + AOV50 a souvisejících územních opatření z návrhu Změny č. 2 Územního rozvojového plánu ČR.<br>50–54. Nepřípustné odkládání posouzení vlivů<br>Klíčové vlivy na veřejné zdraví, hluk, vibrace, flicker efekt, ptáky a netopýry nejsou posouzeny nyní, ale až v budoucích navazujících řízeních nebo v monitoringu po realizaci záměru. Tím dochází k přenesení podstatných otázek mimo fázi SEA, kdy již nebude možné ovlivnit samotné vymezení území. Postup je v rozporu se zásadou prevence a se zákonem č. 100/2001 Sb. Návrh řešení: Požaduji doplnění posouzení vlivů již ve fázi SEA, zejména v oblasti veřejného zdraví, hluku, flicker efektu a vlivů na biodiverzitu. Případně vypuštění všech akceleračních oblastí AOV24 + AOV47 + AOV48 + AOV49 + AOV50 a souvisejících územních opatření z návrhu Změny č. 2 Územního rozvojového plánu ČR.<br>55–59. Nedostatečné posouzení vlivů na veřejné zdraví<br>Dokumentace neobsahuje konkrétní akustickou studii ani posouzení infrazvuku, amplitudové modulace a stroboskopického efektu. Současně připouští obytnou nebo rekreační zástavbu ve vzdálenostech okolo 500 m od hranic AOV, přičemž ve velmi mnoha případech se zejména obytné nebo rekreační objekty nacházejí přímo na hranici akceleračních oblastí nebo ve vzdálenostech kratších než 500 m. Dokumentace současně nehodnotí kumulativní zdravotní dopady souběhu více akceleračních oblastí AOV47–AOV50 na obyvatele dotčených obcí. Návrh je v rozporu se zákonem č. 258/2000 Sb., o ochraně veřejného zdraví, a s nařízením vlády č. 272/2011 Sb. Návrh řešení: Požaduji zpracování plného hodnocení zdravotních rizik (HRA), detailní akustické studie a posouzení infrazvuku, vibrací, amplitudové modulace a flicker efektu. Současně požaduji stanovení minimální odstupové vzdálenosti větrných elektráren od zastavitelného území, obytné a rekreační zástavby v rozsahu nejméně šestinásobku celkové výšky větrné elektrárny (6× výška VTE), nejméně však vždy 1km, a to s ohledem na princip předběžné opatrnosti a ochranu veřejného zdraví. Pro případ, že uvedená odstupová vzdálenost nebude stanovena, požaduji vypuštění všech akceleračních oblastí AOV24 + AOV47 + AOV48 + AOV49 + AOV50 a souvisejících územních opatření z návrhu Změny č. 2 Územního rozvojového plánu ČR.<br>60–64. Nedostatečné odůvodnění výběru lokality<br>Dokumentace vůbec nevysvětluje, proč byla zvolena právě krajina s velmi vysokým podílem lesa, kvalitní zemědělské půdy a kulturních, přírodních a zejména krajinných hodnot a vůbec dané území, co bylo (objektivně a konkrétně specifikováno) vlastně podkladem a důvodem pro volbu dané lokality. Současně nejsou porovnány méně konfliktní varianty ani brownfieldy, přestože samotný ÚRP ČR deklaruje preferenci narušených území. Postup je v rozporu s principem minimalizace dopadů a s § 172 správního řádu. Návrh řešení: Požaduji vypuštění všech akceleračních oblastí AOV24 + AOV47 + AOV48 + AOV49 + AOV50 a souvisejících územních opatření z návrhu Změny č. 2 Územního rozvojového plánu ČR.<br>65–69. Dopady na majetek a infrastrukturu<br>SEA nesprávně hodnotí vlivy na hmotné statky jako nulové, přestože lze očekávat zatížení místních komunikací, pokles hodnoty nemovitostí a zásahy do obecní infrastruktury. Pozemky a budovy v okolí VTE budou zcela znehodnoceny, když hlavní devizou jejich tržní hodnoty je právě zdejší naprostý klid a zachovalá krajina. V území se nachází i vodohospodářská infrastruktura, včetně vodojemů a vrtů, jejichž ochrana nebyla posouzena. Dokumentace ignoruje FVE (např. v části obce Mnich Chválkov v bezprostřední blízkosti hranice AOV47). Místní a krajské komunikace nejsou uzpůsobeny na nezbytný rozsah plánované výstavby. Dochází tak k nepřiměřenému zásahu do vlastnických práv podle čl. 11 Listiny základních práv a svobod. Návrh řešení: Navrhuji doplnění podrobného posouzení dopadů větrných elektráren na hmotné statky, místní komunikace, technickou a vodohospodářskou infrastrukturu, včetně vodojemů, vodovodních řadů a dalších zařízení sloužících k zásobování obyvatel pitnou vodou. Dále navrhuji vyhodnocení dopadů přepravy nadrozměrných komponent na stav silnic nižších tříd, mostů a obecních komunikací, včetně návrhu konkrétních opatření k ochraně infrastruktury a majetku obcí. Současně navrhuji doplnění posouzení vlivů na hodnotu nemovitostí, kvalitu bydlení a výkon vlastnických práv obyvatel dotčeného území podle čl. 11 Listiny základních práv a svobod. Pro případ, že významné negativní dopady na majetek, infrastrukturu a vlastnická práva nebudou spolehlivě vyloučeny, navrhuji vypuštění všech akceleračních oblastí AOV24 + AOV47 + AOV48 + AOV49 + AOV50 a souvisejících územních opatření z návrhu Změny č. 2 Územního rozvojového plánu ČR.<br>70–74. Rozpor s principem minimalizace dopadů a veřejným zájmem, rozpor s ústavním pořádkem<br>Akcelerační oblasti mají být podle odůvodnění ÚRP ČR vymezovány v územích s nízkým konfliktním potenciálem. AOV24 + AOV47 + AOV48 + AOV49 + AOV50 vykazují vysoce konfliktní střety s ochranou vod, lesa, ZPF, biodiverzity, krajinného rázu i veřejného zdraví. Návrh proto neprokazuje proporcionalitu zásahu ani převahu veřejného zájmu nad negativními dopady. Nadto veřejný zájem na stavbě VTE a navíc | |

| | | | | | | |
|---|---|---|---|---|---|---|
| | | | | | takovýmto způsobem není nikde výslovně definován. AOV a ÚO neodůvodněně zvýhodňují jednu skupinu subjektů před jinými konkrétně investory VTE před občany a obyvateli zasažených obcí a vlastníky nemovitostí, což je v rozporu zejména s čl. 3 odst.1, čl. 4 odst. 3,4, čl. 7, čl. 8, čl. 101 odst.1. Ústavy ČR. Návrh řešení: Požadujeme doplnění řádného vyhodnocení proporcionality zásahu do území a prokázání převahy veřejného zájmu nad negativními dopady na životní prostředí, krajinu, veřejné zdraví a majetková práva obyvatel. Současně požadujeme doplnění variantního posouzení méně konfliktních lokalit, včetně brownfieldů a území s nižším střetem s ochranou vod, lesa, zemědělského půdního fondu, biodiverzity a krajinného rázu. Dále požadujeme přepracování návrhu tak, aby akcelerační oblasti byly vymezovány pouze v územích s prokazatelně nízkým konfliktním potenciálem v souladu s odůvodněním ÚRP ČR a principem minimalizace dopadů. Pro případ, že proporcionalita zásahu a převaha veřejného zájmu nebudou spolehlivě prokázány, požadujeme vypuštění všech akceleračních oblastí AOV24 + AOV47 + AOV48 + AOV49 + AOV50 a souvisejících územních opatření z návrhu Změny č. 2 Územního rozvojového plánu ČR.<br>75–79. Nedostatečnost zmírňujících opatření<br>Stanovená opatření jsou převážně obecná, formální a deklaratorní, například omezení výšky VTE na 200 nebo 250 m, a zejména odporující zjištěním v rámci SEA. Dokumentace neobsahuje konkrétní opatření pro ochranu obyvatelstva před hlukem, dalšími výše uvedenými fyzikálními jevy, světelným znečištěním nebo pro zachování migrační prostupnosti krajiny. Závěr o dostatečnosti opatření je proto nepodložený a v rozporu se zákonem č. 100/2001 Sb. Návrh řešení: Navrhujeme doplnění konkrétních a závazných zmírňujících opatření pro ochranu obyvatelstva před hlukem, infrazvukem, amplitudovou modulací, vibracemi, stroboskopickým efektem a světelným znečištěním. Dále navrhuji doplnění opatření pro zachování migrační prostupnosti krajiny, ochranu ptáků a netopýrů a omezení kumulativních dopadů více akceleračních oblastí v širším území. Současně navrhuji stanovení jasných podmínek pro monitoring, kontrolu a vyhodnocování dopadů nezávislými odbornými institucemi, nikoliv pouze provozovateli větrných elektráren. Dále navrhuji stanovení minimální odstupové vzdálenosti větrných elektráren od obytné a rekreační zástavby v rozsahu nejméně šestinásobku celkové výšky větrné elektrárny (6× výška VTE), nejméně však vždy 1km. Pro případ, že účinná a konkrétní zmírňující opatření nebudou doplněna a jejich funkčnost spolehlivě prokázána, navrhuji vypuštění všech akceleračních oblastí AOV24 + AOV47 + AOV48 + AOV49 + AOV50 a souvisejících územních opatření z návrhu Změny č. 2 Územního rozvojového plánu ČR.<br>80–84. Vnitřní rozpory a nedostatečný monitoring<br>SEA současně tvrdí, že kumulativní vlivy nebyly zjištěny, ale zároveň připouští jejich existenci při souběhu více AOV. Monitoring je nepřípustně navržen až po realizaci záměru a převážně v režii provozovatelů. Dokumentace je proto vnitřně rozporná a nepřezkoumatelná. Návrh řešení: Navrhuji doplnění nezávislého a transparentního systému monitoringu, který bude prováděn již před realizací záměru a následně i v průběhu provozu větrných elektráren. Dále navrhuji, aby monitoring nebyl zajišťován pouze provozovateli větrných elektráren, ale také nezávislými odbornými institucemi a orgány ochrany přírody, veřejného zdraví a životního prostředí. Současně navrhuji doplnění konkrétních metodik, rozsahu a kontrolních mechanismů monitoringu hluku, infrazvuku, mortality ptáků a netopýrů, migračních tras, krajinného rázu a kumulativních vlivů. Pro případ, že nebude zajištěn nezávislý, odborný a přezkoumatelný monitoring vlivů záměru, navrhuji vypuštění všech akceleračních oblastí AOV24 + AOV47 + AOV48 + AOV49 + AOV50 a souvisejících územních opatření z návrhu Změny č. 2 Územního rozvojového plánu ČR.<br>85–89. Absence variantního řešení<br>Dokumentace neposuzuje alternativní lokality ani modely a varianty rozmístění, počtu či výšky VTE. Není prokázáno, že navržená varianta představuje řešení s nejmenšími dopady na životní prostředí a obyvatele. Není ani tvrzen a prokazován veřejný zájem zřízení AOV. Postup je v rozporu se směrnicí 2001/42/ES a zákonem č. 100/2001 Sb. Návrh řešení: Navrhuji doplnění variantního posouzení akceleračních oblastí, včetně alternativních lokalit, jiného rozmístění větrných elektráren, nižšího počtu staveb a variant s menší výškou větrných elektráren. Dále navrhuji vyhodnocení méně konfliktních řešení, zejména využití brownfieldů, narušených území a lokalit s nižším střetem s ochranou přírody, krajinného rázu, veřejného zdraví a obytné zástavby. Současně navrhuji doplnění srovnávací analýzy jednotlivých variant z hlediska dopadů na životní prostředí, veřejné zdraví, biodiverzitu, krajinný ráz a majetková práva obyvatel. Pro případ, že nebude prokázáno, že navržená varianta představuje řešení s nejmenšími dopady na životní prostředí a obyvatele, navrhuji vypuštění všech akceleračních oblastí AOV24 + AOV47 + AOV48 + AOV49 + AOV50 a souvisejících územních opatření z návrhu Změny č. 2 Územního rozvojového plánu ČR.<br>90–94. Nepřiměřenost zásahu do území<br>Navržené řešení představuje brutální zásah do charakteru krajiny, kvality života obyvatel i majetkových práv a narušení jejich legitimního očekávání, že tyto hodnoty budou zachovány. Nebylo prokázáno (dokumentace se tím ani nezabývá), že negativní dopady nelze dosáhnout jiným, méně konfliktním řešením. Návrh tak nesplňuje princip proporcionality vyžadovaný správním právem i judikaturou správních soudů. Návrh řešení: Navrhuji doplnění řádného posouzení proporcionality zásahu do území, včetně vyhodnocení dopadů na krajinný ráz, kvalitu života obyvatel, veřejné zdraví, majetková práva a charakter venkovského prostředí. Dále navrhuji prokázání, že sledovaného veřejného zájmu nelze dosáhnout jiným, méně konfliktním řešením s nižšími dopady na obyvatele a životní prostředí. Současně navrhuji doplnění variantního řešení a vyhodnocení méně zatěžujících alternativ v souladu s principem proporcionality a minimalizace zásahů do práv obyvatel. Pro případ, že proporcionalita zásahu a nezbytnost navrženého řešení nebudou spolehlivě prokázány, navrhuji vypuštění všech akceleračních oblastí AOV24 + AOV47 + AOV48 + AOV49 + AOV50 a souvisejících územních opatření z návrhu Změny č. 2 Územního rozvojového plánu ČR.<br>95–99. Riziko lesních požárů a omezení možností hašení<br>AOV24 + AOV47 + AOV48 + AOV49 + AOV50 se z významné části nacházejí v lesních porostech nebo v jejich bezprostřední blízkosti. Dokumentace SEA však vůbec nehodnotí rizika vzniku a šíření lesních požárů ani dopady souvislého pásu větrných elektráren na možnosti zásahu jednotek požární ochrany a integrovaného záchranného systému. Dokumentace současně nehodnotí kumulativní dopad souvislého pásu cca 88 větrných elektráren v AOV47–AOV50 na krizové řízení a požární bezpečnost krajiny. V podmínkách probíhající klimatické změny a narůstajícího rizika sucha představuje rozsáhlá industrializace lesních hřebenů významné zvýšení požárního rizika v území. Návrh je v rozporu se zásadou prevence podle § 2900 občanského zákoníku, s požadavky zákona č. 133/1985 Sb., o požární ochraně, a s požadavkem řádného vyhodnocení rizik podle zákona č. 100/2001 Sb., o posuzování vlivů na životní prostředí. Návrh řešení: Požadujeme doplnění podrobného posouzení požárních rizik, možností zásahu HZS a dopadů souvislého pásu větrných elektráren na letecké hašení lesních požárů, krizové řízení a evakuaci obyvatel. Současně požadujeme stanovisko HZS a odborné vyhodnocení dostupnosti území pro zásahovou techniku v podmínkách rozsáhlých lesních požárů. Pro případ, že uvedená rizika nebudou spolehlivě vyloučena, požadujeme vypuštění akceleračních oblastí AOV24 + AOV47 + AOV48 + AOV49 + AOV50 a souvisejících územních opatření z návrhu Změny č. 2 Územního rozvojového plánu ČR.<br>100. Procesní vada – neúplné zveřejnění koordinačního výkresu<br>Proces zveřejnění návrhu Změny č. 2 ÚRP vykazuje vady, neboť koordinační výkres nebyl zveřejněn v úplné podobě a chybí zde údaje k identifikaci katastrálních parcel k přesnému určení hranice AOV. Ve zveřejněné dokumentaci absentovaly záměry FVE, přestože představují významnou součást navrhovaného využití území a mají zásadní význam pro posouzení kumulativních a synergických vlivů. Veřejnosti tak nebyla umožněna řádná orientace v návrhu ani efektivní uplatnění připomínek, čímž mohlo dojít ke zkrácení procesních práv veřejnosti. Návrh řešení: Požadujeme vypořádání této procesní vady v souladu se zásadou ochrany práv veřejnosti a transparentnosti procesu pořizování opatření obecné povahy.<br><br>Čekal Pavel | |

| | | | | | | |
|---|---|---|---|---|---|---|
| | | | | | III. NÁZEV ZÁMĚRU<br><br>**Akcelerační oblasti na území Jihočeského kraje (okresy Jindřichův Hradec a Tábor) a Kraje Vysočina (okres Pelhřimov): AOV24 – Lodhéřov, AOV47 – Bukovec, AOV48 – Chrbonín, AOV49 – Křeč a AOV50 – Obrataň.**<br><br>IV. DOTČENÉ ÚZEMÍ<br><br>**AOV24 – Lodhéřov**<br>Rozloha plochy 3,9 km2, max. výkon 42 MW, max. počet věží 12, max. výška věží 200 m.<br>Katastrální území: Lodhéřov, Studnice u Lodhéřova a Velký Ratmírov.<br>**AOV47 – Bukovec**<br>Rozloha plochy 11,8 km2, max. výkon 115,5 MW, max. počet věží 33, max. výška věží 250 m.<br>Katastrální území: Březina u Deštné, Bořetín, Dobešov u Černovic, Drunče, Hojovice, Chválkov u Kamenice nad Lipou, Psárov, Třiklasovice a Vlkosovice.<br>**AOV48 – Chrbonín**<br>Rozloha plochy 4,9 km2, max. výkon 45,5 MW, max. počet věží 13 VTE, max. výška věží 250 m.<br>Katastrální území: Hroby, Chrbonín, Kozmice u Chýnova, Mlýny u Choustníku, Radenín a Vlčeves.<br>**AOV49 – Křeč**<br>Rozloha plochy 8,4 km2, max. výkon 84 MW, max. počet věží 24, max. výška věží 200 m.<br>Katastrální území: Bezděčín u Obrataně, Černovice u Tábora, Kozmice u Chýnova, Křeč, Nové Dvory u Pořína, Střítež u Černovic a Sudkův Důl.<br>**AOV50 – Obrataň**<br>Rozloha plochy 6,5 km2, max. výkon 63 MW, max. počet věží 18, max. výška věží 250 m.<br>Katastrální území: Bezděčín u Obrataně, Hrobská Zahrádka, Nové Dvory u Pořína, Obrataň, Pořín a Prasetín.<br><br>V. STANOVISKO<br><br>**S návrhem Územního opatření k AOV24 – Lodhéřov, AOV47 – Bukovec, AOV48 – Chrbonín, AOV49 – Křeč a AOV50 – Obrataň (UO) zásadně nesouhlasím a požaduji jejich vyřazení ze Změny č. 2 Územního rozvojového plánu ČR, případně jejich zásadní přepracování. Návrh vykazuje závažné nedostatky z hlediska zákonnosti, ochrany životního prostředí, ochrany veřejného zdraví i ochrany práv obyvatel dotčeného území.**<br><br>Návrh akceleračních oblastí AOV24 – Lodhéřov, AOV47 – Bukovec, AOV48 – Chrbonín, AOV49 – Křeč a AOV50 je v rozporu s principem předběžné opatrnosti, požadavky na ochranu veřejného zdraví, ochranu přírody a krajiny, ochranu vodních zdrojů i se zásadou proporcionality zásahu do území. Současně nebyly dostatečně vyhodnoceny kumulativní a synergické vlivy souběhu | |

| | | | | | | |
|---|---|---|---|---|---|---|
| | | | | | akceleračních oblastí AOV47 – Bukovec, AOV48 – Chrbonín, AOV49 – Křeč a AOV50 – Obrataň a zamýšlené stavby větrných elektráren (VTE) při naplnění stanovených limitů (zejména výška a množství).<br><br>Dokumentace SEA (SEA) a UO v předložené podobě není dostatečně odůvodněná, neobsahuje konkrétní odborné podklady a v řadě oblastí odkládá podstatné posouzení vlivů až do budoucích navazujících řízení. Návrh je proto nepřezkoumatelný a v rozporu s právními předpisy České republiky i Evropské unie. Současně může mít závažné dopady na krajinný ráz, biodiverzitu, vodní poměry, kulturně-historické hodnoty území i kvalitu života obyvatel.<br><br>Požaduji proto především vypuštění akceleračních oblastí AOV24 – Lodhéřov, AOV47 – Bukovec, AOV48 – Chrbonín, AOV49 – Křeč a AOV50 – Obrataň a souvisejícího územního opatření z návrhu Změny č. 2 Územního rozvojového plánu ČR. Pro případ, že tomuto požadavku nebude vyhověno, požaduji zásadní přepracování návrhu, zejména doplnění plného vyhodnocení kumulativních vlivů, ochrany veřejného zdraví, ochrany PUPFL, vlivů na soustavu Natura 2000, chráněné živočichy, krajinný ráz, vodní zdroje a majetková práva obyvatel. Současně žádám, aby všechny připomínky byly řádně a individuálně vypořádány v souladu se zákonem, včetně konkrétního a přezkoumatelného odůvodnění způsobu jejich vypořádání.<br><br>**VI. PŘIPOMÍNKY K AKCELERAČNÍM OBLASTEM AOV24, AOV47, AOV48, AOV49 a AOV50**<br><br>**PŘIPOMÍNKY K AKCELERAČNÍ OBLASTI AOV24 – LODHÉŘOV**<br><br>1. Nesprávně zjištěný skutkový stav – ochranná pásma vodních zdrojů, rozpor s ochranou vod<br>Dokumentace SEA nesprávně uvádí, že se v území nenacházejí ochranná pásma vodních zdrojů, přestože v území existuje ochranné pásmo evidenčního čísla 00242303 – Přehrův Žďár podzemní S1, S2. Současně není zohledněna závislost obyvatel na individuálních studních. Obec Lodhéřov a zejména místní část Studnice se dlouhodobě potýkají s nedostatkem pitné vody ve studních a s omezeným zásobováním obyvatel pitnou vodou. Dále návrh ignoruje toky, povrchové vody a prameniště v AOV. Nejsou dostatečně stanoveny limity zakládání VTE. Je ignorován vliv výstavby a trvání základů VTE na podzemní vody a místní horninové prostředí. Návrh je v rozporu s § 3 zákona č. 500/2004 Sb., správní řád, a se zákonem č. 254/2001 Sb., vodní zákon. Návrh řešení: Požaduji vypuštění akcelerační oblasti AOV24 – Lodhéřov a souvisejícího územního opatření z návrhu Změny č. 2 Územního rozvojového plánu ČR.<br>2. Rozpor s ochranou zemědělského půdního fondu (ZPF)<br>Zemědělský půdní fond tvoří přibližně 70 % území AOV24. Dokumentace připouští zábor půd I. třídy ochrany v rozsahu 0,08 ha a II. třídy ochrany v rozsahu 0,59 ha, přesto vliv označuje pouze za „mírně negativní". Návrh bagatelizuje rozsah výstavby VTE a její dopady, neřeší nebezpečí eroze půd, a nedostatečně hodnotí možnost poškození meliorací včetně nezjištění jejich rozsahu. Návrh je v rozporu se zákonem č. 334/1992 Sb., o ochraně zemědělského půdního fondu, který stanoví zvýšenou ochranu nejbonitnějších půd. Návrh řešení: Požaduji vypuštění akcelerační oblasti AOV24 – Lodhéřov a souvisejícího územního opatření z návrhu Změny č. 2 Územního rozvojového plánu ČR.<br>3. Rozpor s ochranou lesa (PUPFL)<br>Pozemky určené k plnění funkcí lesa (PUPFL) tvoří přibližně 30 % území AOV24, tedy téměř třetinu celé oblasti. Dokumentace značně podceňuje a nehodnotí rozsah zásahů spojených s výstavbou VTE a to přístupových komunikací, manipulačních ploch a nutnou související likvidací a fragmentací lesních porostů a jejich vliv na migrační prostupnost živočichů. Návrh je v rozporu se zákonem č. 289/1995 Sb., lesní zákon, a neprokazuje existenci převažujícího veřejného zájmu. Návrh řešení: Požaduji vypuštění akcelerační oblasti AOV24 – Lodhéřov a souvisejícího územního opatření z návrhu Změny č. 2 Územního rozvojového plánu ČR.<br>4. Nedostatečná ochrana přírody a biodiverzity<br>SEA sama uvádí výskyt citlivých druhů ptáků a netopýrů, například čápa černého, motáka pochopa, motáka pilicha, krkavce velkého nebo netopýra rezavého. Nebyly však dostatečně vyhodnoceny migrační trasy ani možné dopady na CHKO Třeboňsko. Chybí potvrzený výskyt orla mořského a čápa černého. V oblasti nebyl vyhotoven ornitologický výzkum. Posouzení pro SEA trvalo jen 5 měsíců a není proto dostatečné. SEA a UO stanoví zcela nedostatečná opatření na ochranu netopýrů a ptáků. Postup je v rozporu se zákonem č. 114/1992 Sb., o ochraně přírody a krajiny. Návrh řešení: Požaduji vyhotovení celoročního ornitologického a chiropterologického průzkumu, včetně vyhodnocení migračních tras ptáků a netopýrů, kumulativních vlivů a dopadů na CHKO Třeboňsko. Současně požaduji doplnění biologických průzkumů o výskyt zvláště chráněných druhů, zejména orla mořského a čápa černého, a následné nové vyhodnocení vlivů v rámci SEA. Pro případ, že uvedené nedostatky nebudou řádně odstraněny, požaduji vypuštění akcelerační oblasti AOV24 – Lodhéřov a souvisejícího územního opatření z návrhu Změny č. 2 Územního rozvojového plánu ČR.<br>5. Nedostatečné posouzení vlivů na veřejné zdraví<br>Dokumentace neobsahuje konkrétní akustickou studii ani posouzení infrazvuku, amplitudové modulace, vibrací a stroboskopického efektu a současně nehodnotí celkové zatížení území z hlediska souběhu těchto vlivů. Současně sama připouští riziko obtěžování v okrajové zástavbě Lodhéřova v noční době. Vzhledem k reliéfu kotliny, ve které Lodhéřov leží, existuje riziko odrazů a zesílení akustického tlaku. Návrh je v rozporu se zákonem č. 258/2000 Sb., o ochraně veřejného zdraví, a s nařízením vlády č. 272/2011 Sb. Návrh řešení: Požaduji zpracování detailní akustické studie a plného hodnocení zdravotních rizik (HRA), které posoudí hluk, infrazvuk, amplitudovou modulaci, stroboskopický efekt a kumulativní vlivy větrných elektráren na obyvatele Lodhéřova a okolních sídel, a to včetně noční doby. Současně požaduji vyhodnocení vlivu reliéfu kotliny na šíření hluku, vznik odrazů a možné zesilování akustického tlaku v zastavěném území. Dále požaduji stanovení minimální odstupové vzdálenosti větrných elektráren od obytné a rekreační zástavby v rozsahu nejméně v rozsahu nejméně šestinásobku celkové výšky větrné elektrárny (6× výška VTE), nejméně však vždy 1km. Pro případ, že uvedené vlivy nebudou spolehlivě vyloučeny, požaduji vypuštění akcelerační oblasti AOV24 – Lodhéřov a souvisejícího územního opatření z návrhu Změny č. 2 Územního rozvojového plánu ČR.<br>6. Rizika pro bezpečnost, letectví a IZS<br>V území se nachází jev ÚAP 119 – Zájmové území Ministerstva obrany, který podmiňuje umisťování vysokých staveb dalším posouzením. Do území zasahuje Grid ATZ a ochranné pásmo letiště LKJH Jindřichův Hradec. Dokumentace současně nehodnotí dopady souvislého pásu VTE na zásahy vrtulníků integrovaného záchranného systému v lesním území. Postup je v rozporu se zákonem č. 49/1997 Sb., o civilním letectví, a se zákonem č. 239/2000 Sb., o integrovaném záchranném systému. Návrh řešení: Požaduji doplnění odborného posouzení vlivů akcelerační oblasti AOV24 – Lodhéřov na bezpečnost leteckého provozu, obranu státu a fungování integrovaného záchranného systému, zejména s ohledem na jev ÚAP 119 – Zájmové území Ministerstva obrany, Grid ATZ a ochranné pásmo letiště LKJH Jindřichův Hradec. Současně požaduji vyhodnocení dopadů souvislého pásu větrných elektráren na zásahy vrtulníků IZS, letecké hašení lesních požárů, zdravotnické záchranné služby a policejních vrtulníků, včetně posouzení bezpečnosti letových koridorů a omezení manévrovacích možností v lesním území. Dále požaduji stanoviska Ministerstva obrany, Úřadu pro civilní letectví, Řízení letového provozu ČR a složek IZS k umístění větrných elektráren v daném území. Pro případ, že uvedené bezpečnostní a letecké vlivy nebudou spolehlivě vyloučeny, požaduji vypuštění akcelerační oblasti AOV24 – Lodhéřov a souvisejícího územního opatření z návrhu Změny č. 2 Územního rozvojového plánu ČR.<br>7. Nepřiměřené zásahy do krajinného rázu | |

| | | | | | | |
|---|---|---|---|---|---|---|
| | | | | | Dokumentace sama připouští, že VTE budou novými výškovými dominantami viditelnými na velké vzdálenosti. Dotčeno může být působení kulturně-historických dominant, zejména zámku Červená Lhota a městské památkové rezervace Jindřichův Hradec, včetně významných pohledových vazeb. Chybí vizualizace dálkových pohledů a konkrétní hodnocení dopadů na kulturní a duchovní hodnoty území. Návrh je v rozporu s § 12 zákona č. 114/1992 Sb., o ochraně přírody a krajiny. Návrh řešení: Požaduji doplnění podrobného hodnocení krajinného rázu, vizualizace dálkových pohledů a vizuálních dopadů větrných elektráren na kulturně-historické dominanty území, zejména zámek Červená Lhota, městskou památkovou rezervaci Jindřichův Hradec a související pohledové osy a krajinné horizonty. Současně požaduji zpracování vizualizací z významných vyhlídkových míst, památkově chráněných území a dálkových pohledů, včetně vyhodnocení kumulativních vizuálních dopadů s dalšími záměry větrných elektráren v širším území. Dále požaduji posouzení souladu návrhu s ochranou kulturní krajiny a charakteru historického krajinného rázu podle § 12 zákona č. 114/1992 Sb., o ochraně přírody a krajiny. Pro případ, že významné negativní dopady na krajinný ráz a kulturně-historické hodnoty území nebudou společně vyloučeny, požaduji vypuštění akcelerační oblasti AOV24 – Lodhéřov a souvisejícího územního opatření z návrhu Změny č. 2 Územního rozvojového plánu ČR.<br>8. Podlimitní AOV<br>Akcelerační oblast AOV24 Lodhéřov vykazuje dle podkladů předpokládaný instalovaný výkon pouze cca 42 MW, čímž nesplňuje limit „nad 50 MW" stanovený v odůvodnění Změny č. 2 ÚRP pro vymezování akceleračních oblastí celostátního významu. Vymezení AOV24 je proto v rozporu s vlastním odůvodněním pořizovatele a postrádá zákonnou i věcnou konzistenci. Návrh řešení: Požaduji vypuštění akcelerační oblasti AOV24 – Lodhéřov a souvisejícího územního opatření z návrhu Změny č. 2 Územního rozvojového plánu ČR.<br>9. Nesouhlas obce a veřejnosti<br>Dotčená obec přijala nesouhlasné usnesení s vymezením akcelerační oblasti. Současně byla podána petice proti AOV24 s podpisy většiny místních občanů. Návrh je tak v rozporu s principem samosprávy a požadavky Aarhuské úmluvy. Návrh řešení: Požaduji vypuštění akcelerační oblasti AOV24 – Lodhéřov a souvisejícího územního opatření z návrhu Změny č. 2 Územního rozvojového plánu ČR.<br><br>**PŘIPOMÍNKY K AKCELERAČNÍ OBLASTI AOV47 – BUKOVEC**<br><br>10. Nesprávně zjištěný skutkový stav – ochranná pásma vodních zdrojů, rozpor s ochranou vod<br>Dokumentace SEA nesprávně uvádí, že se v území nenacházejí ochranná pásma vodních zdrojů, přestože v území existují ochranná pásma evidenčního čísla 00299703 – Drunče, Březina (vrt 501) a 00323810 – Hojovice (studna 5). Současně nejsou zohledněny další využívané zdroje pitné vody v Psárově a Bořetíně (zejména stávající obecní vrt o hloubce 50m a vodojem, oboje ve vzdálenosti do 300m od hranice AOV47, dtto plánovaný obecní vrt a přívod k vodojemu) ani závislost obyvatel na individuálních studních. Dále návrh ignoruje toky, povrchové vody a prameniště v AOV. Nejsou dostatečně stanoveny limity zakládání VTE. Je ignorován vliv výstavby a trvání základů VTE na podzemní vody a místní horninové prostředí. Není zjištěn rozsah poddolovaných oblastí. Návrh je v rozporu s § 3 zákona č. 500/2004 Sb., správní řád, a se zákonem č. 254/2001 Sb., vodní zákon. Návrh řešení: Požaduji vypuštění akcelerační oblasti AOV47 – Bukovec a souvisejícího územního opatření z návrhu Změny č. 2 Územního rozvojového plánu ČR.<br>11. Rozpor s ochranou zemědělského půdního fondu (ZPF)<br>Zemědělský půdní fond tvoří přibližně 48,32 % území AOV47. Dokumentace připouští zábor půd I. třídy ochrany v rozsahu 2,31 ha a II. třídy ochrany v rozsahu 0,10 ha, přesto vliv označuje pouze za „mírně negativní". Návrh bagatelizuje rozsah výstavby VTE a její dopady, neřeší nebezpečí eroze půd, a nedostatečně hodnotí možnost poškození meliorací včetně nezjištění jejich rozsahu. Návrh je v rozporu se zákonem č. 334/1992 Sb., o ochraně zemědělského půdního fondu, který stanoví zvýšenou ochranu nejbonitnějších půd. Návrh řešení: Požaduji vypuštění akcelerační oblasti AOV47 – Bukovec a souvisejícího územního opatření z návrhu Změny č. 2 Územního rozvojového plánu ČR.<br>12. Rozpor s ochranou lesa (PUPFL)<br>Pozemky určené k plnění funkcí lesa (PUPFL) tvoří přibližně 51,58 % území AOV47, tedy více než polovinu celé oblasti. Dokumentace značně podceňuje, resp. ignoruje a nebodnotí rozsah zásahů spojených s výstavbou VTE a to přístupových komunikací, manipulačních ploch a souvisejícími nutnou likvidací a fragmentací lesních porostů a jejich vliv na migrační prostupnost živočichů. Návrh je v rozporu se zákonem č. 289/1995 Sb., lesní zákon, a neprokazuje existenci převažujícího veřejného zájmu. Návrh řešení: Požaduji vypuštění akcelerační oblasti AOV47 – Bukovec a souvisejícího územního opatření z návrhu Změny č. 2 Územního rozvojového plánu ČR.<br>13. Nedostatečná ochrana přírody a biodiverzity<br>V blízkém okolí AOV 47 se nachází řada chráněných oblastí, dokumentace nezmiňuje PP Hučský potok (vzdálenost cca 2.000 m, ochranné pásmo 330 ha), dále cenných mokřadů a prameniště, dále významný biotop u rybníka Táta pobíží hranice AOV. SEA sama uvádí výskyt citlivých druhů ptáků a netopýrů, například motáka pilicha, datla černého nebo netopýra rezavého, a dalších druhů netopýrů, neuvádí však, že tyto výskyty jsou významné v samotné AOV, nejen v jejím blízkém okolí. Nálezy netopýrů dle ČESON jsou dle jeho evidence přímo v AOV47 (Bořetín) a dále v blízkém okolí (Předboř, Choustník, Dobešov u Černovic, Lidmaň, Těmice). Nebyly dostatečně vyhodnoceny migrační trasy ani možné dopady na EVL. Chýnovské jeskyně (CZ0314634) v rámci soustavy Natura 2000. Středem celého území prochází migrační koridory zvláště chráněných druhů velkých savců a lokální biokoridory a biocentra, viz územní plány všech obcí v AOV. Dokumentace zcela podceňuje dopady výstavby na tuto skutečnost. SEA a UO stanoví zcela nedostatečná opatření na ochranu netopýrů a ptáků. Výstavba 33 VTE povede k nárazové devastaci celého území ohledně dopravy obrovských dílů stavby, betonu, vybudování dostatečných přístupových komunikací na zalesněný střed celé AOV 47. Chybí potvrzený výskyt orla mořského, sokola stěhovavého, luňáka červeného, ledňáčka říčního, čápa černého. V oblasti nebyl vyhotoven ornitologický výzkum. Zásadním způsobem budou narušeny migrační koridory velkých savců a lokální biokoridory a biocentra. Vyskytují se chráněné druhy vachta trojlistá, pestnatec májový, skokan skřehotavý, kuňka obecná. Není dostatečná ochrana mokřadů (v UO bez ochranného pásma). V SEA je nedostatečně zjištěn rozsah mimolesní zeleně a je stanovena jeho nedostatečná ochrana. Provedeno vadné vyhodnocení vlivu na klima ze strany výstavby a provozu VTE. Posouzení pro SEA trvalo jen 5 měsíců a není proto dostatečné. Postup je v rozporu se zákonem č. 114/1992 Sb., o ochraně přírody a krajiny, a s mezinárodní dohodou EUROBATS. Návrh řešení: Požaduji vyhotovení celoročního ornitologického a chiropterologického průzkumu v rozsahu odpovídajícím metodikám Agentury ochrany přírody a krajiny ČR a doporučením dohody EUROBATS, a to minimálně po dobu jednoho celého biologického cyklu. Současně požaduji doplnění biologického hodnocení o výskyt a migrační trasy zvláště chráněných druhů, zejména orla mořského a čápa černého, včetně vyhodnocení hnízdních, potravních a migračních vazeb v širším území. Dále požaduji úplné posouzení vlivů na EVL Chýnovské jeskyně (CZ0314634) a soustavu Natura 2000, včetně kumulativních vlivů více akceleračních oblastí a vyhodnocení rizik mortality ptáků a netopýrů. Pro případ, že uvedené vlivy na biodiverzitu a zvláště chráněné druhy nebudou společně vyloučeny, požaduji vypuštění akcelerační oblasti AOV47 – Bukovec a souvisejícího územního opatření z návrhu Změny č. 2 Územního rozvojového plánu ČR.<br>14. Nedostatečné posouzení vlivů na veřejné zdraví<br>Dokumentace neobsahuje konkrétní akustickou studii ani posouzení vibrací, infrazvuku, amplitudové modulace a stroboskopického efektu, v tomto směru je zcela bez odůvodnění a současně nehodnotí celkové zatížení území z hlediska souběhu těchto vlivů. Dokumentace uvádí, že se předpokládá ve vzdálenosti 500m hluková hladina 37dB na 1 VTE, přičemž toto tvrzení není podloženo žádnou studií (takto vysoké a rozměrné VTE se v ČR ani nenacházejí) ani bližším zdůvodněním a nebere vůbec v úvahu kumulaci více zdrojů hluku – více VTE a ani sílu větru a specifický způsob měření u VTE. Současně sama připouští, že některé obytné objekty se nacházejí ve vzdálenostech kratších než 500 m od hranice AOV47. Řada obytných objektů se způsobem využití rodinný dům je blíže než 500 m k hranici AOV 47, jde konkrétně o tyto obytné objekty v: k.ú. Bořetín č.p.: [ ] k.ú. Dobešov ( Cihelny ) č.p. [ ] 32, 57, k.ú. Vlkosovice č.p.: [ ] k.ú. Drunče č.p.:1, 2, 3, 4, 12, 48, 40, k.ú. Březina u JH č.p.: [ ] k.ú. Třeklasovice č.p. [ ] k.ú. Psárov č.p.: [ ] k.ú. Hojovice č.p.: [ ] | |

| | | | | | | |
|---|---|---|---|---|---|---|
| | | | | | 63, 46, k.ú. Chválkov u KnL. č.p. 94, 14, Rutov č.p.: 62, 68, 60. Návrh je v rozporu se zákonem č. 258/2000 Sb., o ochraně veřejného zdraví, a s nařízením vlády č. 272/2011 Sb. Sama vzdálenost 500m je z hlediska ochrany veřejného zdraví naprosto nedostatečná. Samotná výstavba dále velmi výrazným způsobem zatíží hlukem, prašností, blokováním dopravy celé území, jedná se o tisíce m3 betonu apod. Návrh řešení: Požadují zpracování detailní akustické studie a plného hodnocení zdravotních rizik (HRA), které posoudí hluk, infrazvuk, amplitudovou modulaci, stroboskopický efekt a kumulativní vlivy větrných elektráren na obyvatele, a to včetně noční doby. Současně požadují vyhodnocení vlivu reliéfu krajiny na šíření hluku, vznik odrazů a možné zesilování akustického tlaku v zastavěném území. Dále požadují stanovení minimální odstupové vzdálenosti větrných elektráren od obytné a rekreační zástavby v rozsahu nejméně šestinásobku celkové výšky větrné elektrárny (6× výška VTE), nejméně však vždy 1km. Pro případ, že uvedené vlivy nebudou spolehlivě vyloučeny, požadují vypuštění akcelerační oblasti AOV47 – Bukovec a souvisejícího územního opatření z návrhu Změny č. 2 Územního rozvojového plánu ČR.<br>15. Nepřiměřené zásahy do krajinného rázu<br>Dokumentace sama připouští, že VTE budou novými výškovými dominantami viditelnými na velké vzdálenosti a připouští negativní vliv na krajinný ráz, byť naprosto neadekvátně vyhodnocený. Sama připouští, že dotčeno může být působení kulturně-historických dominant, zejména hradu Choustník, hradu Kámen a zámku Červená Lhota, významné kostely, památník v Mnichu, sakrální stavby a výletní místa, včetně významných pohledových vazeb, mnohé z nich jsou navíc do 1000m vzdáleny od hranice AOV47 a to zejména archeologické a kulturní památky v Mnichu, Hojovicích, Bořetíně (Mostkova kaplička na hranicích AOV47) a Druních (např. slovanské pohřebiště na hranicích AOV47). Navrhovaná opatření v dokumentaci na zmírnění negativního vlivu jsou zcela nesmyslná a nedostatečná (zachování údajných pohledových os, barva doprovodných staveb VTE, „hnízda" VTE) a odporují i ostatním částem dokumentace (odstupové vzdálenosti mezi VTE, přípustná hustota VTE v AOV). Např. hrad Choustník a stejnojmenný kopec je vidiněbyl prakticky odevšad. Žádné pohledové osy ani zhavření věží zničení krajinného rázu neodvrátí. Plánované stavby VTE jsou při svém plánovaném množství (cca 88 věží ve všech 4 AOV47-50 ) a při limitní výšce 250m tak gigantické (chladicí věže JETE mají 155 m), že při běžném převýšení zdejších kopců nad zdejší mírně zvlněnou krajinu cca 100-150m ji naprosto pohledově ovládnou, obzvlášť budou-li stát na nejvyšších bodech plánovaných AOV (což je pro investory žádoucí). Dokumentace nehodnotí kumulovaný vliv všech 4 AOV47-50, chybí vizualizace dálkových pohledů a konkrétní hodnocení dopadů na kulturní a duchovní hodnoty území. Omezení výšky VTE na 250m a prezentace tohoto omezení jako zmírňujícího opatření dle SEA a ÚO, přičemž právě tato výška je základní příčinou zničení místního krajinného rázu, je absurdní. Návrh je v naprostém rozporu s § 12 zákona č. 114/1992 Sb., o ochraně přírody a krajiny a dopad na krajinný ráz je silně negativní. Návrh řešení: Navrhují doplnění podrobného hodnocení krajinného rázu, vizualizace dálkových pohledů a kumulativních vizuálních dopadů větrných elektráren v širším území, a to zejména ve vztahu k hradu Choustník, hradu Kámen, zámku Červená Lhota a dalším kulturně-historickým dominantám. Dále navrhují zpracování realistických vizualizací z významných vyhlídkových míst, obcí, kulturních památek a krajinných horizontů, včetně posouzení souběhu akceleračních oblastí AOV47–AOV50. Současně navrhují vyhodnocení vlivů na charakter historické kulturní krajiny, dálkové pohledové osy a krajinné dominanty podle § 12 zákona č. 114/1992 Sb., o ochraně přírody a krajiny. Pro případ, že významné negativní dopady na krajinný ráz a kulturně-historické hodnoty území nebudou spolehlivě vyloučeny, navrhují vypuštění akcelerační oblasti AOV47 – Bukovec a souvisejícího územního opatření z návrhu Změny č. 2 Územního rozvojového plánu ČR.<br>**PŘIPOMÍNKY K AKCELERAČNÍ OBLASTI AOV48 – CHRBONÍN**<br>16. Nesprávný skutkový stav – vodní zdroje a hydrogeologické poměry<br>Dokumentace SEA nesprávně uvádí, že se v území nenacházejí ochranná pásma vodních zdrojů, přestože v území existují ochranná pásma evidenčních čísel 00306203 – Chrbonín studny 1, 2, 00222503 – Terezín studny S1, S2, S3 a 00444603 – Radenín studny S1, S2, S3. Současně však vůbec nezohledňuje obecní a individuální studny v lokalitách Vlčerves a Lišky, které slouží k zásobování obyvatel pitnou vodou. Dále návrh ignoruje toky, povrchové vody a prameniště v AOV. Nejsou dostatečně stanoveny limity zakládání VTE. Je ignorován vliv výstavby a trvání základů VTE na podzemní vody a místní hornivové prostředí. Návrh je v rozporu s § 3 zákona č. 500/2004 Sb., správní řád, a se zákonem č. 254/2001 Sb., vodní zákon. Návrh řešení: Požadují vypuštění akcelerační oblasti AOV48 – Chrbonín a souvisejícího územního opatření z návrhu Změny č. 2 Územního rozvojového plánu ČR.<br>17. Rozpor s ochranou zemědělského půdního fondu (ZPF)<br>Zemědělský půdní fond tvoří přibližně 52 % území AOV48. Dokumentace připouští zábor půd I. třídy ochrany v rozsahu 0,81 ha a II. třídy ochrany v rozsahu 0,11 ha, přesto vliv označuje pouze za „mírně negativní". Návrh bagatelizuje rozsah výstavby VTE a její dopady, neřeší nebezpečí eroze půd, a nedostatečně hodnotí možnost poškození meliorací včetně nezjištění jejich rozsahu. Návrh je v rozporu se zákonem č. 334/1992 Sb., o ochraně zemědělského půdního fondu, který stanoví zvýšenou ochranu nejbonitnějších půd. Návrh řešení: Požadují vypuštění akcelerační oblasti AOV48 – Chrbonín a souvisejícího územního opatření z návrhu Změny č. 2 Územního rozvojového plánu ČR.<br>18. Rozpor s ochranou lesa (PUPFL)<br>Pozemky určené k plnění funkcí lesa (PUPFL) tvoří přibližně 48 % území AOV48. Dokumentace značně podceňuje, resp. ignoruje a nehodnotí rozsah zásahů spojených s výstavbou VTE a to přístupových komunikací, manipulačních ploch a související nutnou likvidaci a fragmentaci lesních porostů a jejich vliv na migrační prostupnost živočichů. Návrh je v rozporu se zákonem č. 289/1995 Sb., lesní zákon, a neprokazuje existenci převažujícího veřejného zájmu. Návrh řešení: Požadují vypuštění akcelerační oblasti AOV48 – Chrbonín a souvisejícího územního opatření z návrhu Změny č. 2 Územního rozvojového plánu ČR.<br>19. Nedostatečná ochrana přírody a biodiverzity<br>SEA sama uvádí výskyt citlivých druhů ptáků, například hulíka červeného, káně lesní, sluka lesní, křepelka polní, být rudý. Biologické hodnocení neobsahuje vliv na hnízdiště orla mořského ve Mlýnech. A dále dokumentace uvádí výskyt netopýrů, např. netopýr rezavý, nyroměný, parkový a nejmenší. Nebyly však dostatečně vyhodnoceny migrační trasy a vazby na významné zimoviště EVL Chýnovská jeskyně (CZ0314634) v rámci Natura 2000. V blízkém okolí AOV se nachází řada chráněných oblastí, které dokumentace nezmiňuje, dále cenných mokřadů a prameniště. Územím prochází migrační koridory zvláště chráněných druhů velkých savců a lokální biokoridory a biocentra, viz územní plán obce. Dokumentace zcela podceňuje dopady výstavby na tuto skutečnost. SEA a ÚO stanoví zcela nedostatečná opatření na ochranu netopýrů a ptáků. Výstavba všech v ÚO připuštěných VTE povede k naprosté devastaci celého území obledně dopravy obrovských dílů stavby, betonu, vybudování dostatečných přístupových komunikací. V oblasti nebyl vyhoroven ornitologický výzkum. Zásadním způsobem budou narušeny migrační koridory velkých savců a lokální biokoridory a biocentra. Vyskytují se chráněné druhy rostlin a živočichů neuvedené v SEA. Není dostatečná ochrana mokřadů (v UO bez ochranného pásma). V SEA je nedostatečně zjištěn rozsah mimolesní zeleně a je stanovena její nedostatečná ochrana. Provedeno vadné vyhodnocení vlivu na klima ze strany výstavby a provozu VTE. Návrh je v rozporu se zákonem č. 114/1992 Sb., o ochraně přírody a krajiny, s § 45i téhož zákona a s dohodou EUROBATS. Návrh řešení: Požadují vyhotovení celoročního ornitologického a chiropterologického průzkumu v rozsahu odpovídajícím metodikám Agentury ochrany přírody a krajiny ČR a doporučením dohody EUROBATS, a to minimálně po dobu jednoho celého biologického cyklu. Současně požadují doplnění biologického hodnocení o výskyt a migrační trasy zvláště chráněných druhů, zejména orla mořského a čápa černého, včetně vyhodnocení hnízdních, potravních a migračních vazeb v širším území. Dále požadují úplné posouzení vlivů na EVL Chýnovské jeskyně (CZ0314634) a soustavu Natura 2000, včetně kumulativních vlivů více akceleračních oblastí a vyhodnocení rizik mortality ptáků a netopýrů. Pro případ, že uvedené vlivy na biodiverzitu a zvláště chráněné druhy nebudou spolehlivě vyloučeny, požadují vypuštění akcelerační oblasti AOV48 – Chrbonín a souvisejícího územního opatření z návrhu Změny č. 2 Územního rozvojového plánu ČR.<br>20. Nepřiměřené zásahy do krajinného rázu | |

| | | | | | | |
|---|---|---|---|---|---|---|
| | | | | | Dokumentace sama připouští, že VTE budou novými dominantami viditelnými na velké vzdálenosti a mohou narušit pohledové vazby na zámek Radenín, hrobku Latourů a kostel sv. Markéty, dále Sudkův Důl s tvrzí, hrad Choustník a hrad Kámen a výrazné horizonty Blaníku a Svidníku. Současně nejsou dostatečně vyhodnoceny dopady na poutní místo Svatá Anna, krajinné oblasti Pacovsko a Táborsko-Soběslavsko ani na pohledové horizonty Josafatského údolí. Návrh je v rozporu s § 12 zákona č. 114/1992 Sb., o ochraně přírody a krajiny. Návrh řešení: Navrhuji doplnění podrobného hodnocení krajinného rázu, dálkových pohledů a kumulativních vizuálních dopadů větrných elektráren v širším území, zejména ve vztahu k zámku Radenín, hrobce Latourů, kostelu sv. Markéty, tvrzi Sudkův Důl, hradu Choustník, hradu Kámen a významným krajinným horizontům Blaníku a Svidníku. Dále navrhuji zpracování realistických vizualizací z obcí, vyhlídkových míst, kulturních památek a pohledových os, včetně vyhodnocení souběhu akceleračních oblastí AOV47–AOV50 a jejich společného vlivu na charakter historické kulturní krajiny. Současně navrhuji doplnění posouzení vlivů na poutní místo Svatá Anna, krajinné oblasti Pacovsko a Táborsko-Soběslavsko a pohledové horizonty Josafatského údolí podle § 12 zákona č. 114/1992 Sb., o ochraně přírody a krajiny. Pro případ, že významné negativní dopady na krajinný ráz a kulturně-historické hodnoty území nebudou spolehlivě vyloučeny, navrhuji vypuštění akcelerační oblasti AOV48 – Chrbonín a souvisejícího územního opatření z návrhu Změny č. 2 Územního rozvojového plánu ČR.<br>21. Podlimitní AOV<br>Akcelerační oblast AOV48 Chrbonín vykazuje dle podkladů předpokládaný instalovaný výkon pouze cca 45,5 MW, čímž nesplňuje limit „nad 50 MW" stanovený v odůvodnění Změny č. 2 ÚRP pro vymezování akceleračních oblastí celostátního významu. Vymezení AOV48 je proto v rozporu s vlastním odůvodněním pořizovatele a postrádá zákonnou i věcnou konzistenci. Návrh řešení: Požaduji vypuštění akcelerační oblasti AOV48 – Chrbonín a souvisejícího územního opatření z návrhu Změny č. 2 Územního rozvojového plánu ČR.<br>22. Chráněný receptor – Dětský domov Radenín<br>V bezprostřední blízkosti hranice akcelerační oblasti AOV48 – Chrbonín, přibližně ve vzdálenosti 500 m, se nachází Dětský domov Radenín, který představuje chráněný receptor ve smyslu nařízení vlády č. 272/2011 Sb., o ochraně zdraví před nepříznivými účinky hluku a vibrací. Jedná se o zařízení určené pro děti a mladistvé, tedy zvláště citlivou skupinu obyvatelstva, u níž je nutné posuzovat zdravotní dopady s maximální mírou opatrnosti. Dokumentace SEA neobsahuje konkrétní posouzení vlivů na tento chráněný receptor, zejména z hlediska hluku, infrazvuku, vibrací, amplitudové modulace a stroboskopického efektu (flicker efektu). V navazujících řízeních EIA proto musí být zpracováno plné hodnocení zdravotních rizik (HRA – Health Risk Assessment) a detailní akustické posouzení, které prokáže, že provozem větrných elektráren nedojde k nepříznivému ovlivnění zdraví a kvality života dětí umístěných v zařízení. Návrh řešení: Požaduji vypuštění akcelerační oblasti AOV48 – Chrbonín a souvisejícího územního opatření z návrhu Změny č. 2 Územního rozvojového plánu ČR.<br><br>**PŘIPOMÍNKY K AKCELERAČNÍ OBLASTI AOV49 – KŘEČ**<br><br>23. Nesprávný skutkový stav – vodní zdroje a hydrogeologické poměry<br>Dokumentace SEA nesprávně tvrdí, že se v území nenacházejí ochranná pásma vodních zdrojů, a z toho dovozuje zanedbatelné vlivy na vody. Současně však věcně nezohledňuje obecní a individuální studny v lokalitách Křeč, Kozmice – Za Petrovým, Černovice – V Padělkách, Vlčeves – Liščy a Svatá Anna, které slouží k zásobování obyvatel pitnou vodou. Dále návrh ignoruje toky, povrchové vody a prameniště v AOV. Nejsou dostatečně stanoveny limity zakládání VTE. Je ignorován vliv výstavby a trvání základů VTE na podzemní vody a místní hydrinové prostředí. Návrh je v rozporu s § 3 zákona č. 500/2004 Sb., správní řád, a se zákonem č. 254/2001 Sb., vodní zákon. Návrh řešení: Požadují vypuštění akcelerační oblasti AOV49 – Křeč a souvisejícího územního opatření z návrhu Změny č. 2 Územního rozvojového plánu ČR.<br>24. Rozpor s ochranou zemědělského půdního fondu (ZPF)<br>Zemědělský půdní fond tvoří přibližně 78 % území AOV49. Dokumentace připouští zábor půd I. třídy ochrany v rozsahu 2,45 ha a II. třídy ochrany v rozsahu 0,27 ha, přesto vliv označuje pouze za „mírně negativní". Návrh bagatelizuje rozsah výstavby VTE a její dopady, neřeší nebezpečí eroze půd, a nedostatečně hodnotí možnost poškození meliorací včetně nezjištění jejich rozsahu. Návrh je v rozporu se zákonem č. 334/1992 Sb., o ochraně zemědělského půdního fondu, který stanoví zvýšenou ochranu nejbonitnějších půd. Návrh řešení: Požadují vypuštění akcelerační oblasti AOV49 – Křeč a souvisejícího územního opatření z návrhu Změny č. 2 Územního rozvojového plánu ČR.<br>25. Rozpor s ochranou lesa (PUPFL)<br>Pozemky určené k plnění funkcí lesa (PUPFL) tvoří přibližně 22 % území AOV49. Dokumentace značně podceňuje, resp. ignoruje a nehodnotí rozsah zásahů spojených s výstavbou VTE a to přístupových komunikací, manipulačních ploch a související nutnou likvidaci a fragmentaci lesních porostů a jejich vliv na migrační prostupnost živočichů. Návrh je v rozporu se zákonem č. 289/1995 Sb., lesní zákon, a neprokazuje existenci převažujícího veřejného zájmu. Návrh řešení: Požaduji vypuštění akcelerační oblasti AOV49 – Křeč a souvisejícího územního opatření z návrhu Změny č. 2 Územního rozvojového plánu ČR.<br>26. Nedostatečná ochrana přírody a biodiverzity<br>SEA sama uvádí výskyt citlivých druhů ptáků a netopýrů, například krkavce velkého, motáka pochopa, čápa černého či netopýra rezavého. Biologické hodnocení neobsahuje vliv na hnízdiště orla mořského ve Mlýnech. Nebyly však dostatečně vyhodnoceny migrační trasy ani vazby na EVL Chýnovská jeskyně (CZ0314634) v rámci Natura 2000. V blízkém okolí AOV se nachází řada chráněných oblastí, které dokumentace nezmiňuje, dále cenných mokřadů a prameniš'. Územím prochází migrační koridory zvláště chráněných druhů velkých savců a lokální biokoridory a biocentra, viz územní plán obce. Dokumentace zcela podceňuje dopady výstavby na tuto skutečnost. SEA a UO stanoví zcela nedostatečná opatření na ochranu netopýrů a ptáků. Výstavba všech UO připouštěných VTE povede k naprosté devastaci celého území obledně dopravy obrovských dílů stavby, betonu, vybudování dostatečných přístupových komunikací. V oblasti nebyl vyhotoven ornitologický výzkum. Zásadním způsobem budou narušeny migrační koridory velkých savců a lokální biokoridory a biocentra. Vyskytují se chráněné druhy rostlin a živočichů neuvedené v SEA. Není dostatečná ochrana mokřadů (v UO bez ochranného pásma). V SEA je nedostatečně zjištěn rozsah mimolesní zeleně a je stanovena jeho nedostatečná ochrana. Provedeno vadné vyhodnocení vlivu na klima ze strany výstavby a provozu VTE. Návrh je v rozporu se zákonem č. 114/1992 Sb., o ochraně přírody a krajiny, s § 45i těhož zákona a s dohodou EUROBATS. Návrh řešení: Požaduji vyhotovení celoročního ornitologického a chiropterologického průzkumu v rozsahu odpovídajícím metodikám Agentury ochrany přírody a krajiny ČR a doporučením dohody EUROBATS, a to minimálně po dobu jednoho celého biologického cyklu. Současně požaduji doplnění biologického hodnocení o výskyt a migrační trasy zvláště chráněných druhů, zejména orla mořského a čápa černého, včetně vyhodnocení hnízdních, potravních a migračních vazeb v širším území. Dále požadují úplné posouzení vlivů na EVL Chýnovské jeskyně (CZ0314634) a soustavu Natura 2000, včetně kumulativních vlivů více akceleračních oblastí a vyhodnocení rizik mortality ptáků a netopýrů. Pro případ, že uvedené vlivy na biodiverzitu a zvláště chráněné druhy nebudou spolehlivě vyloučeny, požaduji vypuštění akcelerační oblasti AOV49 – Křeč a souvisejícího územního opatření z návrhu Změny č. 2 Územního rozvojového plánu ČR.<br>27. Nepřiměřené zásahy do krajinného rázu<br>Dokumentace sama připouští, že VTE budou novými dominantami viditelnými na velké vzdálenosti a mohou narušit pohledové osy na kostel sv. Jakuba Většího ve Křeči, hrad Choustník či historickou krajinu Sudkova Dolu. Současně nejsou dostatečně vyhodnoceny dopady na poutní místo Svatá Anna ani na tzv. Černovické vyhlídky. Obec Křeč je obklíčena z více stran v odstupové vzdálenosti 500 m. Dokumentace nehodnotí kumulovaný vliv všech 4 AOV47-50, chybí vizualizace dálkových pohledů a konkrétní hodnocení dopadů na kulturní a duchovní hodnoty území. Omezení výšky VTE na 250m a prezentace tohoto omezení jako zmírňujícího opatření dle SEA a UO, přičemž právě tato výška je základní příčinou zničení místního krajinného rázu, je absurdní. Návrh je v rozporu s § 12 zákona č. 114/1992 Sb., o ochraně přírody a krajiny. | |

| | | | | | | |
|---|---|---|---|---|---|---|
| | | | | | Návrh řešení: Požaduji doplnění podrobného hodnocení krajinného rázu, dálkových pohledů a kumulativních vizuálních dopadů větrných elektráren v širším území, zejména ve vztahu ke kostelu sv. Jakuba Většího ve Křečí, hradu Choustník, historické krajině Sudkova Dolu, poutnímu místu Svatá Anna a tzv. Černovickým vyhlídkám. Současně požaduji zpracování realistických vizualizací z obcí, významných vyhlídkových míst, kulturních památek a krajinných horizontů, včetně vyhodnocení souběhu akceleračních oblastí AOV47–AOV50 a jejich společného vlivu na charakter historické kulturní krajiny. Dále požaduji doplnění posouzení vlivů na pohledové osy, krajinné dominanty a dálkové horizonty podle § 12 zákona č. 114/1992 Sb., o ochraně přírody a krajiny. Pro případ, že významné negativní dopady na krajinný ráz a kulturně-historické hodnoty území nebudou spolehlivě vyloučeny, požaduji vypuštění akcelerační oblasti AOV49 – Křeč a souvisejícího územního opatření z návrhu Změny č. 2 Územního rozvojového plánu ČR.<br><br>**PŘIPOMÍNKY K AKCELERAČNÍ OBLASTI AOV50 – OBRATAŇ**<br><br>28. Nesprávný skutkový stav – vodní zdroje a hydrogeologické poměry<br>Dokumentace SEA nesprávně uvádí, že se v území nenacházejí ochranná pásma vodních zdrojů, přestože v území existují ochranná pásma evidenčních čísel 00200410 – Obrataň podzemní zdroj a 00206610 – Obrataň podzemní zdroj. Současně nejsou zohledněny studny obce Pořín v lokalitě Pinach ani závislost obyvatel okolních obcí na individuálních studních. Dále návrh ignoruje toky, povrchové vody a prameniště v AOV. Nejsou dostatečně stanoveny limity zakládání VTE. Je ignorován vliv výstavby a trvání základů VTE na podzemní vody a místní horninové prostředí. Návrh je v rozporu s § 3 zákona č. 500/2004 Sb., správní řád, a se zákonem č. 254/2001 Sb., vodní zákon. Návrh řešení: Požaduji vypuštění akceleračních oblastí AOV50 – Obrataň a souvisejícího územního opatření z návrhu Změny č. 2 Územního rozvojového plánu ČR.<br>29. Rozpor s ochranou zemědělského půdního fondu (ZPF)<br>Zemědělský půdní food tvoří přibližně 63,43 % území AOV50. Dokumentace připouští zábor půd I. třídy ochrany v rozsahu 1,38 ha a II. třídy ochrany v rozsahu 0,07 ha, přesto vliv označuje pouze za „mírně negativní". Návrh bagatelizuje rozsah výstavby VTE a její dopady, neřeší nebezpečí eroze půd, a nedostatečně hodnotí možnost polkození meliorací včetně nezjištění jejich rozsahu. Návrh je v rozporu se zákonem č. 334/1992 Sb., o ochraně zemědělského půdního fondu, který stanoví zvýšenou ochranu nejbonitnějších půd. Návrh řešení: Požaduji vypuštění akcelerační oblasti AOV50 – Obrataň a souvisejícího územního opatření z návrhu Změny č. 2 Územního rozvojového plánu ČR.<br>30. Rozpor s ochranou lesa (PUPFL)<br>Pozemky určené k plnění funkci lesa (PUPFL) tvoří přibližně 35,29 % území AOV50. Dokumentace značně podceňuje, resp. ignoruje a nebodnotí rozsah zásahů spojených s výstavbou VTE a to přístupových komunikací, manipulačních ploch a související nutnou likvidaci a fragmentaci lesních porostů a jejich vliv na migrační prostupnost živočichů. Návrh je v rozporu se zákonem č. 289/1995 Sb., lesní zákon, a nepreukazuje existenci převažujícího veřejného zájmu. Návrh řešení: Požadují vypuštění akcelerační oblasti AOV50 – Obrataň a souvisejícího územního opatření z návrhu Změny č. 2 Územního rozvojového plánu ČR.<br>31. Nedostatečná ochrana přírody a biodiverzity<br>SEA sama uvádí výskyt citlivých druhů ptáků a netopýrů, například luňáka červeného, motáka pilicha, krkavce velkého a netopýra rezavého. Nebyly však dostatečně vyhodnoceny migrační trasy, nadregionální biokoridor Čunkovský potok – Pařezitý, Roštejn ani vazby na EVL Chýnovská jeskyně (CZ0314634) v rámci Natura 2000. V blízkém okolí AOV se nachází řada chráněných oblastí, které dokumentace nezmiňuje, dále cenných mokřadů a prameniště. Územím prochází migrační koridory zvláště chráněných druhů velkých savců a lokální biokoridory a biocentra, viz územní plán obce. Dokumentace zcela podceňuje dopady výstavby na tuto skutečnost. SEA a UO stanoví zcela nedostatečná opatření na ochranu netopýrů a ptáků. Výstavba všech UO připouštěných VTE povede k naprosté devastaci celého území ohledně dopravy obrovských dílů stavby, betonu, vybudování dostatečných přístupových komunikací. V oblasti nebyl vyhotoven ornitologický výzkum. Zásadním způsobem budou narušeny migrační koridory velkých savců a lokální biokoridory a biocentra. Vyskytují se chráněné druhy rostlin a živočichů neuvedené v SEA. Není dostatečná ochrana mokřadů (v UO bez ochranného pásma ). V SEA je nedostatečně zjištěn rozsah mimolesní zeleně a je stanovena jeho nedostatečná ochrana. Provedeno vadné vyhodnocení vlivu na klima ze strany výstavby a provozu. Návrh je v rozporu se zákonem č. 114/1992 Sb., o ochraně přírody a krajiny, s § 45i téhož zákona a s dohodou EUROBATS. Návrh řešení: Navrhuji vyhotovení celoročního ornitologického a chiropterologického průzkumu v rozsahu odpovídajícím metodikám Agentury ochrany přírody a krajiny ČR a doporučením dohody EUROBATS, a to minimálně po dobu jednoho celého biologického cyklu. Dále navrhuji doplnění biologického hodnocení o podrobné vyhodnocení migračních tras ptáků a netopýrů, včetně posouzení funkčnosti nadregionálního biokoridoru Čunkovský potok – Pařezitý – Roštejn a kumulativních vlivů více akceleračních oblastí v širším území. Současně navrhuji úplné posouzení vlivů na EVL Chýnovská jeskyně (CZ0314634) a soustavu Natura 2000 podle § 45i zákona č. 114/1992 Sb., o ochraně přírody a krajiny, včetně vyhodnocení rizik mortality ptáků a netopýrů. Pro případ, že významné negativní vlivy na biodiverzitu, migrační prostupnost krajiny a zvláště chráněné druhy nebudou spolehlivě vyloučeny, navrhuji vypuštění akcelerační oblasti AOV50 – Obrataň a souvisejícího územního opatření z návrhu Změny č. 2 Územního rozvojového plánu ČR.<br>32. Nepřiměřené zásahy do krajinného rázu<br>Dokumentace sama připouští, že VTE budou novými dominantami viditelnými na velké vzdálenosti a mohou narušit pohledové vazby na hrad Kámen, hrad Choustník, hrad Šelmberk a tvrz Sudkův Důl. Současně nejsou dostatečně vyhodnoceny dopady na krajinné oblasti Pacovsko a Táborsko-Soběslavsko ani na pohledové horizonty Josafatského údolí. Dokumentace nehodnotí kumulovaný vliv všech 4 AOV47-50, chybí vizualizace dálkových pohledů a konkrétní hodnocení dopadů na kulturní a duchovní hodnoty území. Omezení výšky VTE na 250m a prezentace tohoto omezení jako zmírňujícího opatření dle SEA a UO, přičemž právě tato výška je základní příčinou zničení místního krajinného rázu, je absurdní. Návrh je v rozporu s § 12 zákona č. 114/1992 Sb., o ochraně přírody a krajiny. Návrh řešení: Navrhuji doplnění podrobného hodnocení krajinného rázu, dálkových pohledů a kumulativních vizuálních dopadů větrných elektráren v širším území, zejména ve vztahu k hradu Kámen, hradu Choustník, hradu Šelmberk, tvrzi Sudkův Důl a významným krajinným horizontům Josafatského údolí. Dále navrhuji zpracování realistických vizualizací z obcí, vyhlídkových míst, kulturních památek a pohledových os, včetně vyhodnocení souběhu akceleračních oblastí AOV47–AOV50 a jejich společného vlivu na charakter historické kulturní krajiny. Současně navrhuji doplnění posouzení vlivů na krajinné oblasti Pacovsko a Táborsko-Soběslavsko podle § 12 zákona č. 114/1992 Sb., o ochraně přírody a krajiny, včetně vyhodnocení dopadů na dálkové pohledy a krajinné dominanty. Pro případ, že významné negativní dopady na krajinný ráz a kulturně-historické hodnoty území nebudou spolehlivě vyloučeny, navrhuji vypuštění akcelerační oblasti AOV50 – Obrataň a souvisejícího územního opatření z návrhu Změny č. 2 Územního rozvojového plánu ČR.<br><br>**PŘIPOMÍNKY K AKCELERAČNÍM OBLASTEM AOV47 + AOV48 + AOV49 + AOV50**<br><br>33–36. Absence kumulativních a synergických vlivů<br>Dokumentace nehodnotí souběžné působení akceleračních oblastí AOV47, AOV48, AOV49 a AOV50, přestože společně vytvářejí souvislý pás větrných elektráren v krajině. Chybí vyhodnocení souběhu hluku, světelného znečištění, překážkového letecktého značení, fragmentace (devastace) lesů a krajiny a souběhu s koridorem vedení V406/407 Kočín–Mírovka. Návrh je v rozporu se zák. č. 100/2001 Sb., o posuzování vlivů na životní prostředí ( zejména s § 10g ), a se směrnicí 2001/42/ES. Dále chybí vyhodnocení zablokování územního rozvoje obcí a jejich obklíčení plánovanou výstavbou. Návrh řešení: Požaduji doplnění plného kumulativního a synergického posouzení všech akceleračních oblastí | |

| | | | | | | |
|---|---|---|---|---|---|---|
| | | | | | AOV47–AOV50 včetně souběhu s koridorem V406/407 Kočín–Mírovka, případně vypuštění všech akceleračních oblastí AOV47–AOV50 a souvisejících územních opatření z návrhu Změny č. 2 Územního rozvojového plánu ČR.<br>37–40. Rizika pro bezpečnost, letectví a IZS<br>V území se nachází jev ÚAP 119 – Zájmové území Ministerstva obrany, který podmiňuje umisťování vysokých staveb dalším posouzením. UO neobsahuje vyhodnocení vlivu na letecký provoz. Dokumentace současně nehodnotí dopady souvislého pásu VTE na zásahy vrtulníků integrovaného záchranného systému v lesním území. Nalézá se zde pásmo nízkého přeletu TSA 27 a to v bezprostřední blízkosti, v k.ú. Chválkov u Knl.. dokonce v přímém dotyku. Postup je v rozporu se zákonem č. 49/1997 Sb., o civilním letectví, a se zákonem č. 239/2000 Sb., o integrovaném záchranném systému. Návrh řešení: Požaduji doplnění odborného posouzení vlivů akcelerační oblasti na bezpečnost leteckého provozu, obranu státu a fungování integrovaného záchranného systému, zejména s ohledem na jev ÚAP 119 – Zájmové území Ministerstva obrany. Dále navrhuji vyhodnocení dopadů souvislého pásu větrných elektráren na zásahy vrtulníků integrovaného záchranného systému, letecké hašení lesních požárů, zdravotnickou záchrannou službu a další složky IZS v lesním území. Současně navrhuji doplnění závazných stanovisek Ministerstva obrany, Úřadu pro civilní letectví, Řízení letového provozu ČR a složek IZS k umístění větrných elektráren v dotčeném území. Pro případ, že uvedené vlivy nebudou spolehlivě vyloučeny, požaduji vypuštění všech akceleračních oblastí AOV47–AOV50 a souvisejících územních opatření z návrhu Změny č. 2 Územního rozvojového plánu ČR.<br>41–44. Nesouhlas obcí a veřejnosti<br>Dotčené obce přijaly nesouhlasná usnesení s vymezením akceleračních oblastí. Současně proběhlo referendum ve městě Černovice, které vyjádřilo nesouhlas občanů s výstavbou VTE. V obci Radenín byla podána petice proti vymezení AOV podepsaná 251 občany. Současně byla podána petice na Jihočeský kraj a Kraj Vysočinu za všechny čtyři akcelerační oblasti AOV47–AOV50 s přibližně 3.500 podpisy, což potvrzuje zásadní nesouhlas veřejnosti i samospráv, lze shrnout, že minimálně 2/3 trvale hlášených obyvatel celé oblasti jsou proti zřízení AOV47 plus uživatelé a vlastníci nemovitostí v území. Tvorba návrhu proběhla bez účasti obcí a veřejnosti, lhůta poskytnutá k připomínkám je zcela neadekvátní. Návrh je tak v rozporu s principem samosprávy a požadavky Aarhuské úmluvy. Návrh řešení: Požaduji respektování principu samosprávy a vypuštění akceleračních oblastí AOV47–AOV50 a souvisejících územních opatření z návrhu Změny č. 2 Územního rozvojového plánu ČR.<br>**PŘIPOMÍNKY K AKCELERAČNÍM OBLASTEM AOV24 + AOV47 + AOV48 + AOV49 + AOV50**<br>45–49. Nepřezkoumatelnost návrhu<br>Návrh pracuje pouze s modelovými předpokladem umístění větrných elektráren bez konkrétního rozmístění staveb a související infrastruktury. Bez znalosti konkrétní polohy nelze objektivně vyhodnotit hluk, dopady na veřejné zdraví, krajinný ráz ani dopady na obyvatele. Vyhodnocení vlivu SEA je proto naprosto formální. Návrh je proto nepřezkoumatelný podle § 172 zákona č. 500/2004 Sb., správní řád. Návrh řešení: Požaduji doplnění variant a modelů rozmístění větrných elektráren, přístupových komunikací a souvisejíci infrastruktury, případně vypuštění všech akceleračních oblastí AOV24 + AOV47 + AOV48 + AOV49 + AOV50 a souvisejících územních opatření z návrhu Změny č. 2 Územního rozvojového plánu ČR.<br>50–54. Nepřípustné odkládání posouzení vlivů<br>Klíčové vlivy na veřejné zdraví, hluk, vibrace, flicker efekt, ptáky a netopýry nejsou posouzeny nyní, ale až v budoucích navazujících řízeních nebo v monitoringu po realizaci záměru. Tím dochází k přenesení podstatných otázek mimo fázi SEA, kdy již nebude možné ovlivnit samotné vymezení území. Postup je v rozporu se zásadou prevence a se zákonem č. 100/2001 Sb. Návrh řešení: Požaduji doplnění posouzení vlivů již ve fázi SEA, zejména v oblasti veřejného zdraví, hluku, flicker efektu a vlivů na biodiverzitu. Případně vypuštění všech akceleračních oblastí AOV24 + AOV47 + AOV48 + AOV49 + AOV50 a souvisejících územních opatření z návrhu Změny č. 2 Územního rozvojového plánu ČR.<br>55–59. Nedostatečné posouzení vlivů na veřejné zdraví<br>Dokumentace neobsahuje konkrétní akustickou studii ani posouzení infrazvuku, amplitudové modulace a stroboskopického efektu. Současně připouští obytnou nebo rekreační zástavbu ve vzdálenostech okolo 500 m od hranic AOV, přičemž ve velmi mnoha případech se zejména obytné nebo rekreační objekty nacházejí přímo na hranici akceleračních oblastí nebo ve vzdálenostech kratších než 500 m. Dokumentace současně nehodnotí kumulativní zdravotní dopady souběhu více akceleračních oblastí AOV47–AOV50 na obyvatele dotčených obcí. Návrh je v rozporu se zákonem č. 258/2000 Sb., o ochraně veřejného zdraví, a s nařízením vlády č. 272/2011 Sb. Návrh řešení: Požaduji zpracování plného hodnocení zdravotních rizik (HRA), detailní akustické studie a posouzení infrazvuku, vibrací, amplitudové modulace a flicker efektu. Současně požaduji stanovení minimální odstupové vzdálenosti větrných elektráren od zastavitelného území, obytné a rekreační zástavby v rozsahu nejméně šestinásobku celkové výšky větrné elektrárny (6× výška VTE), nejméně však vždy 1km, a to s ohledem na princip předběžné opatrnosti a ochranu veřejného zdraví. Pro případ, že uvedená odstupová vzdálenost nebude stanovena, požaduji vypuštění všech akceleračních oblastí AOV24 + AOV47 + AOV48 + AOV49 + AOV50 a souvisejících územních opatření z návrhu Změny č. 2 Územního rozvojového plánu ČR.<br>60–64. Nedostatečné odůvodnění výběru lokality<br>Dokumentace vůbec nevysvětluje, proč byla zvolena právě krajina s velmi vysokým podílem lesa, kvalitní zemědělské půdy a kulturních, přírodních a zejména krajinných hodnot a vůbec dané území, co bylo (objektivně a konkrétně specifikováno) vlastně podkladem a důvodem pro volbu dané lokality. Současně nejsou porovnány méně konfliktní varianty ani brownfieldy, přestože samotný ÚRP ČR deklaruje preferenci narušených území. Postup je v rozporu s principem minimalizace dopadů a s § 172 správního řádu. Návrh řešení: Požaduji vypuštění všech akceleračních oblastí AOV24 + AOV47 + AOV48 + AOV49 + AOV50 a souvisejících územních opatření z návrhu Změny č. 2 Územního rozvojového plánu ČR.<br>65–69. Dopady na majetek a infrastrukturu<br>SEA nesprávně hodnotí vlivy na hmotné statky jako nulové, přestože lze očekávat zatížení místních komunikací, pokles hodnoty nemovitostí a zásahy do obecní infrastruktury. Pozemky a budovy v okolí VTE budou zcela znehodnoceny, když hlavní devizou jejich tržní hodnoty je právě zdejší naprostý klid a zachovalá krajina. V území se nachází i vodohospodářská infrastruktura, včetně vodojemů a vrtů, jejichž ochrana nebyla posouzena. Dokumentace ignoruje FVE (např. v části obce Mnich Chválkov v bezprostřední blízkosti hranice AOV47). Místní a krajské komunikace nejsou uzpůsobeny na nezbytný rozsah plánované výstavby. Dochází tak k nepřiměřenému zásahu do vlastnických práv podle čl. 11 Listiny základních práv a svobod. Návrh řešení: Navrhuji doplnění podrobného posouzení dopadů větrných elektráren na hmotné statky, místní komunikace, technickou a vodohospodářskou infrastrukturu, včetně vodojemů, vodovodních řadů a dalších zařízení sloužících k zásobování obyvatel pitnou vodou. Dále navrhuji vyhodnocení dopadů přepravy nadrozměrných komponent na stav silnic nižších tříd, mostů a obecních komunikací, včetně návrhu konkrétních opatření k ochraně infrastruktury a majetku obcí. Současně navrhuji doplnění posouzení vlivů na hodnotu nemovitostí, kvalitu bydlení a výkon vlastnických práv obyvatel dotčeného území podle čl. 11 Listiny základních práv a svobod. Pro případ, že významné negativní dopady na majetek, infrastrukturu a vlastnická práva nebudou spolehlivě vyloučeny, navrhuji vypuštění všech akceleračních oblastí AOV24 + AOV47 + AOV48 + AOV49 + AOV50 a souvisejících územních opatření z návrhu Změny č. 2 Územního rozvojového plánu ČR.<br>70–74. Rozpor s principem minimalizace dopadů a veřejným zájmem, rozpor s ústavním pořádkem<br>Akcelerační oblasti mají být podle odůvodnění ÚRP ČR vymezovány v územích s nízkým konfliktním potenciálem. AOV24 + AOV47 + AOV48 + AOV49 + AOV50 vykazují vysoce konfliktní střety s ochranou vod, lesa, ZPF, biodiverzity, krajinného rázu i veřejného zdraví. Návrh proto neprokazuje proporcionalitu zásahu ani převahu veřejného zájmu nad negativními dopady. Nadto veřejný zájem na stavbě VTE a navic | |

takovýmto způsobem není nikde výslovně definován. AOV a ÚO neodůvodněně zvýhodňují jednu skupinu subjektů před jinými konkrétně investory VTE před občany a obyvateli zasažených obcí a vlastníky nemovitostí, což je v rozporu zejména s čl. 3 odst.1, čl. 4 odst. 3,4, čl. 7, čl. 8, čl. 101 odst.1. Ústavy ČR. Návrh řešení: Požadujeme doplnění řádného vyhodnocení proporcionality zásahu do území a prokázání převahy veřejného zájmu nad negativními dopady na životní prostředí, krajinu, veřejné zdraví a majetková práva obyvatel. Současně požadujeme doplnění variantního posouzení méně konfliktních lokalit, včetně brownfieldů a území s nižším střetem s ochranou vod, lesa, zemědělského půdního fondu, biodiverzity a krajinného rázu. Dále požadujeme přepracování návrhu tak, aby akcelerační oblasti byly vymezovány pouze v územích s prokazatelně nízkým konfliktním potenciálem v souladu s odůvodněním ÚRP ČR a principem minimalizace dopadů. Pro případ, že proporcionalita zásahu a převaha veřejného zájmu nebudou spolehlivě prokázány, požadujeme vypuštění všech akceleračních oblastí AOV24 + AOV47 + AOV48 + AOV49 + AOV50 a souvisejících územních opatření z návrhu Změny č. 2 Územního rozvojového plánu ČR.

75–79. Nedostatečnost zmírňujících opatření

Stanovená opatření jsou převážně obecná, formální a deklaratorní, například omezení výšky VTE na 200 nebo 250 m, a zejména odporující zjištěním v rámci SEA. Dokumentace neobsahuje konkrétní opatření pro ochranu obyvatelstva před hlukem, dalšími výše uvedenými fyzikálními jevy, světelným znečištěním nebo pro zachování migrační prostupnosti krajiny. Závěr o dostatečnosti opatření je proto nepodložený a v rozporu se zákonem č. 100/2001 Sb. Návrh řešení: Navrhujeme doplnění konkrétních a závazných zmírňujících opatření pro ochranu obyvatelstva před hlukem, infrazvukem, amplitudovou modulací, vibracemi, stroboskopickým efektem a světelným znečištěním. Dále navrhuji doplnění opatření pro zachování migrační prostupnosti krajiny, ochranu ptáků a netopýrů a omezení kumulativních dopadů více akceleračních oblastí v širším území. Současně navrhuji stanovení jasných podmínek pro monitoring, kontrolu a vyhodnocování dopadů nezávislými odbornými institucemi, nikoliv pouze provozovateli větrných elektráren. Dále navrhuji stanovení minimální odstupové vzdálenosti větrných elektráren od obytné a rekreační zástavby v rozsahu nejméně šestinásobku celkové výšky větrné elektrárny (6× výška VTE), nejméně však vždy 1km. Pro případ, že účinná a konkrétní zmírňující opatření nebudou doplněna a jejich funkčnost spolehlivě prokázána, navrhuji vypuštění všech akceleračních oblastí AOV24 + AOV47 + AOV48 + AOV49 + AOV50 a souvisejících územních opatření z návrhu Změny č. 2 Územního rozvojového plánu ČR.

80–84. Vnitřní rozpory a nedostatečný monitoring

SEA současně tvrdí, že kumulativní vlivy nebyly zjištěny, ale zároveň připouští jejich existenci při souběhu více AOV. Monitoring je nepřípustně navržen až po realizaci záměru a převážně v režii provozovatelů. Dokumentace je proto vnitřně rozporná a nepřezkoumatelná. Návrh řešení: Navrhuji doplnění nezávislého a transparentního systému monitoringu, který bude prováděn již před realizací záměru a následně i v průběhu provozu větrných elektráren. Dále navrhuji, aby monitoring nebyl zajišťován pouze provozovateli větrných elektráren, ale také nezávislými odbornými institucemi a orgány ochrany přírody, veřejného zdraví a životního prostředí. Současně navrhuji doplnění konkrétních metodik, rozsahu a kontrolních mechanismů monitoringu hluku, infrazvuku, mortality ptáků a netopýrů, migračních tras, krajinného rázu a kumulativních vlivů. Pro případ, že nebude zajištěn nezávislý, odborný a přezkoumatelný monitoring vlivů záměru, navrhuji vypuštění všech akceleračních oblastí AOV24 + AOV47 + AOV48 + AOV49 + AOV50 a souvisejících územních opatření z návrhu Změny č. 2 Územního rozvojového plánu ČR.

85–89. Absence variantního řešení

Dokumentace neposuzuje alternativní lokality ani modely a varianty rozmístění, počtu či výšky VTE. Není prokázáno, že navržená varianta představuje řešení s nejmenšími dopady na životní prostředí a obyvatele. Není ani tvrzen a prokazován veřejný zájem zřízení AOV. Postup je v rozporu se směrnicí 2001/42/ES a zákonem č. 100/2001 Sb. Návrh řešení: Navrhuji doplnění variantního posouzení akceleračních oblastí, včetně alternativních lokalit, jiného rozmístění větrných elektráren, nižšího počtu staveb a variant s menší výškou větrných elektráren. Dále navrhuji vyhodnocení méně konfliktních řešení, zejména využití brownfieldů, narušených území a lokalit s nižším střetem s ochranou přírody, krajinného rázu, veřejného zdraví a obytné zástavby. Současně navrhuji doplnění srovnávací analýzy jednotlivých variant z hlediska dopadů na životní prostředí, veřejné zdraví, biodiverzitu, krajinný ráz a majetková práva obyvatel. Pro případ, že nebude prokázáno, že navržená varianta představuje řešení s nejmenšími dopady na životní prostředí a obyvatele, navrhuji vypuštění všech akceleračních oblastí AOV24 + AOV47 + AOV48 + AOV49 + AOV50 a souvisejících územních opatření z návrhu Změny č. 2 Územního rozvojového plánu ČR.

90–94. Nepřiměřenost zásahu do území

Navržené řešení představuje brutální zásah do charakteru krajiny, kvality života obyvatel i majetkových práv a narušení jejich legitimního očekávání, že tyto hodnoty budou zachovány. Nebylo prokázáno (dokumentace se tím ani nezabývá), že negativní dopady nelze dosáhnout jiným, méně konfliktním řešením. Návrh tak nesplňuje princip proporcionality vyžadovaný správním právem i judikaturou správních soudů. Návrh řešení: Navrhuji doplnění řádného posouzení proporcionality zásahu do území, včetně vyhodnocení dopadů na krajinný ráz, kvalitu života obyvatel, veřejné zdraví, majetková práva a charakter venkovského prostředí. Dále navrhuji prokázání, že sledovaného veřejného zájmu nelze dosáhnout jiným, méně konfliktním řešením s nižšími dopady na obyvatele a životní prostředí. Současně navrhuji doplnění variantního řešení a vyhodnocení méně zatěžujících alternativ v souladu s principem proporcionality a minimalizace zásahů do práv obyvatel. Pro případ, že proporcionalita zásahu a nezbytnost navrženého řešení nebudou spolehlivě prokázány, navrhuji vypuštění všech akceleračních oblastí AOV24 + AOV47 + AOV48 + AOV49 + AOV50 a souvisejících územních opatření z návrhu Změny č. 2 Územního rozvojového plánu ČR.

95–99. Riziko lesních požárů a omezení možností hašení

AOV24 + AOV47 + AOV48 + AOV49 + AOV50 se z významné části nacházejí v lesních porostech nebo v jejich bezprostřední blízkosti. Dokumentace SEA však vůbec nehodnotí rizika vzniku a šíření lesních požárů ani dopady souvislého pásu větrných elektráren na možnosti zásahu jednotek požární ochrany a integrovaného záchranného systému. Dokumentace současně nehodnotí kumulativní dopad souvislého pásu cca 88 větrných elektráren v AOV47–AOV50 na krizové řízení a požární bezpečnost krajiny. V podmínkách probíhající klimatické změny a narůstajícího rizika sucha představuje rozsáhlá industrializace lesních hřebenů významné zvýšení požárního rizika v území. Návrh je v rozporu se zásadou prevence podle § 2900 občanského zákoníku, s požadavky zákona č. 133/1985 Sb., o požární ochraně, a s požadavkem řádného vyhodnocení rizik podle zákona č. 100/2001 Sb., o posuzování vlivů na životní prostředí. Návrh řešení: Požadujeme doplnění podrobného posouzení požárních rizik, možností zásahu HZS a dopadů souvislého pásu větrných elektráren na letecké hašení lesních požárů, krizové řízení a evakuaci obyvatel. Současně požadujeme stanovisko HZS a odborné vyhodnocení dostupnosti území pro zásahovou techniku v podmínkách rozsáhlých lesních požárů. Pro případ, že uvedená rizika nebudou spolehlivě vyloučena, požadujeme vypuštění akceleračních oblastí AOV24 + AOV47 + AOV48 + AOV49 + AOV50 a souvisejících územních opatření z návrhu Změny č. 2 Územního rozvojového plánu ČR.

100. Procesní vada – neúplné zveřejnění koordinačního výkresu

Proces zveřejnění návrhu Změny č. 2 ÚRP vykazuje vady, neboť koordinační výkres nebyl zveřejněn v úplné podobě a chybí zde údaje k identifikaci katastrálních parcel k přesnému určení hranice AOV. Ve zveřejněné dokumentaci absentovaly záměry FVE, přestože představují významnou součást navrhovaného využití území a mají zásadní význam pro posouzení kumulativních a synergických vlivů. Veřejnosti tak nebyla umožněna řádná orientace v návrhu ani efektivní uplatnění připomínek, čímž mohlo dojít ke zkrácení procesních práv veřejnosti. Návrh řešení: Požadujeme vypořádání této procesní vady v souladu se zásadou ochrany práv veřejnosti a transparentnosti procesu pořizování opatření obecné povahy.

Čekalová Zdenka

| | | | | | | |
|---|---|---|---|---|---|---|
| | | | | | III. NÁZEV ZÁMĚRU<br><br>**Akcelerační oblasti na území Jihočeského kraje (okresy Jindřichův Hradec a Tábor) a Kraje Vysočina (okres Pelhřimov): AOV24 – Lodhéřov, AOV47 – Bukovec, AOV48 – Chrbonín, AOV49 – Křeč a AOV50 – Obrataň.**<br><br>IV. DOTČENÉ ÚZEMÍ<br><br>**AOV24 – Lodhéřov**<br>Rozloha plochy 3,9 km2, max. výkon 42 MW, max. počet věží 12, max. výška věží 200 m.<br>Katastrální území: Lodhéřov, Studnice u Lodhéřova a Velký Ratmírov.<br>**AOV47 – Bukovec**<br>Rozloha plochy 11,8 km2, max. výkon 115,5 MW, max. počet věží 33, max. výška věží 250 m.<br>Katastrální území: Březina u Deštné, Bořetín, Dobešov u Černovic, Drunče, Hojovice, Chválkov u Kamenice nad Lipou, Psárov, Třiklasovice a Vlkosovice.<br>**AOV48 – Chrbonín**<br>Rozloha plochy 4,9 km2, max. výkon 45,5 MW, max. počet věží 13 VTE, max. výška věží 250 m.<br>Katastrální území: Hroby, Chrbonín, Kozmice u Chýnova, Mlýny u Choustníku, Radenín a Vlčeves.<br>**AOV49 – Křeč**<br>Rozloha plochy 8,4 km2, max. výkon 84 MW, max. počet věží 24, max. výška věží 200 m.<br>Katastrální území: Bezděčín u Obrataně, Černovice u Tábora, Kozmice u Chýnova, Křeč, Nové Dvory u Pořína, Střítež u Černovic a Sudkův Důl.<br>**AOV50 – Obrataň**<br>Rozloha plochy 6,5 km2, max. výkon 63 MW, max. počet věží 18, max. výška věží 250 m.<br>Katastrální území: Bezděčín u Obrataně, Hrobská Zahrádka, Nové Dvory u Pořína, Obrataň, Pořín a Prasetín.<br><br>V. STANOVISKO<br><br>**S návrhem Územního opatření k AOV24 – Lodhéřov, AOV47 – Bukovec, AOV48 – Chrbonín, AOV49 – Křeč a AOV50 – Obrataň (UO) zásadně nesouhlasím a požaduji jejich vyřazení ze Změny č. 2 Územního rozvojového plánu ČR, případně jejich zásadní přepracování. Návrh vykazuje závažné nedostatky z hlediska zákonnosti, ochrany životního prostředí, ochrany veřejného zdraví i ochrany práv obyvatel dotčeného území.**<br><br>Návrh akceleračních oblastí AOV24 – Lodhéřov, AOV47 – Bukovec, AOV48 – Chrbonín, AOV49 – Křeč a AOV50 je v rozporu s principem předběžné opatrnosti, požadavky na ochranu veřejného zdraví, ochranu přírody a krajiny, ochranu vodních zdrojů i se zásadou proporcionality zásahu do území. Současně nebyly dostatečně vyhodnoceny kumulativní a synergické vlivy souběhu | |

| | | | | | | |
|---|---|---|---|---|---|---|
| | | | | | akceleračních oblastí AOV47 – Bukovec, AOV48 – Chrbonín, AOV49 – Křeč a AOV50 – Obrataň a zamýšlené stavby větrných elektráren (VTE) při naplnění stanovených limitů (zejména výška a množství).<br><br>Dokumentace SEA (SEA) a UO v předložené podobě není dostatečně odůvodněná, neobsahuje konkrétní odborné podklady a v řadě oblastí odkládá podstatné posouzení vlivů až do budoucích navazujících řízení. Návrh je proto nepřezkoumatelný a v rozporu s právními předpisy České republiky i Evropské unie. Současně může mít závažné dopady na krajinný ráz, biodiverzitu, vodní poměry, kulturně-historické hodnoty území i kvalitu života obyvatel.<br><br>Požaduji proto především vypuštění akceleračních oblastí AOV24 – Lodhéřov, AOV47 – Bukovec, AOV48 – Chrbonín, AOV49 – Křeč a AOV50 – Obrataň a souvisejícího územního opatření z návrhu Změny č. 2 Územního rozvojového plánu ČR. Pro případ, že tomuto požadavku nebude vyhověno, požaduji zásadní přepracování návrhu, zejména doplnění plného vyhodnocení kumulativních vlivů, ochrany veřejného zdraví, ochrany PUPFL, vlivů na soustavu Natura 2000, chráněné živočichy, krajinný ráz, vodní zdroje a majetková práva obyvatel. Současně žádám, aby všechny připomínky byly řádně a individuálně vypořádány v souladu se zákonem, včetně konkrétního a přezkoumatelného odůvodnění způsobu jejich vypořádání.<br><br>**VI. PŘIPOMÍNKY K AKCELERAČNÍM OBLASTEM AOV24, AOV47, AOV48, AOV49 a AOV50**<br><br>**PŘIPOMÍNKY K AKCELERAČNÍ OBLASTI AOV24 – LODHÉŘOV**<br><br>1. Nesprávně zjištěný skutkový stav – ochranná pásma vodních zdrojů, rozpor s ochranou vod<br>Dokumentace SEA nesprávně uvádí, že se v území nenacházejí ochranná pásma vodních zdrojů, přestože v území existuje ochranné pásmo evidenčního čísla 00242303 – Přehlov ŽdŽár podzemní S1, S2. Současně není zohledněna závislost obyvatel na individuálních studních. Obec Lodhéřov a zejména místní část Studnice se dlouhodobě potýkají s nedostatkem pitné vody ve studních a s omezeným zásobováním obyvatel pitnou vodou. Dále návrh ignoruje toky, povrchové vody a prameniště v AOV. Nejsou dostatečně stanoveny limity zakládání VTE. Je ignorován vliv výstavby a trvání základů VTE na podzemní vody a místní horninové prostředí. Návrh je v rozporu s § 3 zákona č. 500/2004 Sb., správní řád, a se zákonem č. 254/2001 Sb., vodní zákon. Návrh řešení: Požaduji vypuštění akcelerační oblasti AOV24 – Lodhéřov a souvisejícího územního opatření z návrhu Změny č. 2 Územního rozvojového plánu ČR.<br>2. Rozpor s ochranou zemědělského půdního fondu (ZPF)<br>Zemědělský půdní fond tvoří přibližně 70 % území AOV24. Dokumentace připouští zábor půd I. třídy ochrany v rozsahu 0,08 ha a II. třídy ochrany v rozsahu 0,59 ha, přesto vliv označuje pouze za „mírně negativní". Návrh bagatelizuje rozsah výstavby VTE a její dopady, neřeší nebezpečí eroze půd, a nedostatečně hodnotí možnost poškození meliorací včetně nezjištění jejich rozsahu. Návrh je v rozporu se zákonem č. 334/1992 Sb., o ochraně zemědělského půdního fondu, který stanoví zvýšenou ochranu nejbonitnějších půd. Návrh řešení: Požaduji vypuštění akcelerační oblasti AOV24 – Lodhéřov a souvisejícího územního opatření z návrhu Změny č. 2 Územního rozvojového plánu ČR.<br>3. Rozpor s ochranou lesa (PUPFL)<br>Pozemky určené k plnění funkcí lesa (PUPFL) tvoří přibližně 30 % území AOV24, tedy téměř třetinu celé oblasti. Dokumentace značně podceňuje a nehodnotí rozsah zásahů spojených s výstavbou VTE a to přístupových komunikací, manipulačních ploch a nutnou související likvidací a fragmentací lesních porostů a jejich vliv na migrační prostupnost živočichů. Návrh je v rozporu se zákonem č. 289/1995 Sb., lesní zákon, a neprokazuje existenci převažujícího veřejného zájmu. Návrh řešení: Požaduji vypuštění akcelerační oblasti AOV24 – Lodhéřov a souvisejícího územního opatření z návrhu Změny č. 2 Územního rozvojového plánu ČR.<br>4. Nedostatečná ochrana přírody a biodiverzity<br>SEA sama uvádí výskyt citlivých druhů ptáků a netopýrů, například čápa černého, motáka pochopa, motáka pilicha, krkavce velkého nebo netopýra rezavého. Nebyly však dostatečně vyhodnoceny migrační trasy ani možné dopady na CHKO Třeboňsko. Chybí potvrzený výskyt orla mořského a čápa černého. V oblasti nebyl vyhotoven ornitologický výzkum. Posouzení pro SEA trvalo jen 5 měsíců a není proto dostatečné. SEA a UO stanoví zcela nedostatečná opatření na ochranu netopýrů a ptáků. Postup je v rozporu se zákonem č. 114/1992 Sb., o ochraně přírody a krajiny. Návrh řešení: Požaduji vyhotovení celoročního ornitologického a chiropterologického průzkumu, včetně vyhodnocení migračních tras ptáků a netopýrů, kumulativních vlivů a dopadů na CHKO Třeboňsko. Současně požaduji doplnění biologických průzkumů o výskyt zvláště chráněných druhů, zejména orla mořského a čápa černého, a následné nové vyhodnocení vlivů v rámci SEA. Pro případ, že uvedené nedostatky nebudou řádně odstraněny, požaduji vypuštění akcelerační oblasti AOV24 – Lodhéřov a souvisejícího územního opatření z návrhu Změny č. 2 Územního rozvojového plánu ČR.<br>5. Nedostatečné posouzení vlivů na veřejné zdraví<br>Dokumentace neobsahuje konkrétní akustickou studii ani posouzení infrazvuku, amplitudové modulace, vibrací a stroboskopického efektu a současně nehodnotí celkové zatížení území z hlediska souběhu těchto vlivů. Současně sama připouští riziko obtěžování v okrajové zástavbě Lodhéřova v noční době. Vzhledem k reliéfu kotliny, ve které Lodhéřov leží, existuje riziko odrazů a zesílení akustického tlaku. Návrh je v rozporu se zákonem č. 258/2000 Sb., o ochraně veřejného zdraví, a s nařízením vlády č. 272/2011 Sb. Návrh řešení: Požaduji zpracování detailní akustické studie a plného hodnocení zdravotních rizik (HRA), které posoudí hluk, infrazvuk, amplitudovou modulaci, stroboskopický efekt a kumulativní vlivy větrných elektráren na obyvatele Lodhéřova a okolních sídel, a to včetně noční doby. Současně požaduji vyhodnocení vlivu reliéfu kotliny na šíření hluku, vznik odrazů a možné zesilování akustického tlaku v zastavěném území. Dále požadují stanovení minimální odstupové vzdálenosti větrných elektráren od obytné a rekreační zástavby v rozsahu nejméně v rozsahu nejméně šestinásobku celkové výšky větrné elektrárny (6× výška VTE), nejméně však vždy 1km. Pro případ, že uvedené vlivy nebudou spolehlivě vyloučeny, požaduji vypuštění akcelerační oblasti AOV24 – Lodhéřov a souvisejícího územního opatření z návrhu Změny č. 2 Územního rozvojového plánu ČR.<br>6. Rizika pro bezpečnost, letectví a IZS<br>V území se nachází jev ÚAP 119 – Zájmové území Ministerstva obrany, který podmiňuje umisťování vysokých staveb dalším posouzením. Do území zasahuje Grid ATZ a ochranné pásmo letiště LKJH Jindřichův Hradec. Dokumentace současně nehodnotí dopady souvislého pásu VTE na zásahy vrtulníků integrovaného záchranného systému v lesním území. Postup je v rozporu se zákonem č. 49/1997 Sb., o civilním letectví, a se zákonem č. 239/2000 Sb., o integrovaném záchranném systému. Návrh řešení: Požaduji doplnění odborného posouzení vlivů akcelerační oblasti AOV24 – Lodhéřov na bezpečnost leteckého provozu, obranu státu a fungování integrovaného záchranného systému, zejména s ohledem na jev ÚAP 119 – Zájmové území Ministerstva obrany, Grid ATZ a ochranné pásmo letiště LKJH Jindřichův Hradec. Současně požaduji vyhodnocení dopadů souvislého pásu větrných elektráren na zásahy vrtulníků IZS, letecké hašení lesních požárů, zdravotnické záchranné služby a policejních vrtulníků, včetně posouzení bezpečnosti letových koridorů a omezení manévrovacích možností v lesním území. Dále požadují stanoviska Ministerstva obrany, Úřadu pro civilní letectví, Řízení letového provozu ČR a složek IZS k umístění větrných elektráren v daném území. Pro případ, že uvedené bezpečnostní a letecké vlivy nebudou spolehlivě vyloučeny, požadují vypuštění akcelerační oblasti AOV24 – Lodhéřov a souvisejícího územního opatření z návrhu Změny č. 2 Územního rozvojového plánu ČR.<br>7. Nepřiměřené zásahy do krajinného rázu | |

| | | | | | | |
|---|---|---|---|---|---|---|
| | | | | | Dokumentace sama připouští, že VTE budou novými výškovými dominantami viditelnými na velké vzdálenosti. Dotčeno může být působení kulturně-historických dominant, zejména zámku Červená Lhota a městské památkové rezervace Jindřichův Hradec, včetně významných pohledových vazeb. Chybí vizualizace dálkových pohledů a konkrétní hodnocení dopadů na kulturní a duchovní hodnoty území. Návrh je v rozporu s § 12 zákona č. 114/1992 Sb., o ochraně přírody a krajiny. Návrh řešení: Požaduji doplnění podrobného hodnocení krajinného rázu, vizualizace dálkových pohledů a vizuálních dopadů větrných elektráren na kulturně-historické dominanty území, zejména zámek Červená Lhota, městskou památkovou rezervaci Jindřichův Hradec a související pohledové osy a krajinné horizonty. Současně požaduji zpracování vizualizací z významných vyhlídkových míst, památkově chráněných území a dálkových pohledů, včetně vyhodnocení kumulativních vizuálních dopadů s dalšími záměry větrných elektráren v širším území. Dále požaduji posouzení souladu návrhu s ochranou kulturní krajiny a charakteru historického krajinného rázu podle § 12 zákona č. 114/1992 Sb., o ochraně přírody a krajiny. Pro případ, že významné negativní dopady na krajinný ráz a kulturně-historické hodnoty území nebudou společně vyloučeny, požaduji vypuštění akcelerační oblasti AOV24 – Lodhéřov a souvisejícího územního opatření z návrhu Změny č. 2 Územního rozvojového plánu ČR.<br>8. Podlimitní AOV<br>Akcelerační oblast AOV24 Lodhéřov vykazuje dle podkladů předpokládaný instalovaný výkon pouze cca 42 MW, čímž nesplňuje limit „nad 50 MW" stanovený v odůvodnění Změny č. 2 ÚRP pro vymezování akceleračních oblastí celostátního významu. Vymezení AOV24 je proto v rozporu s vlastním odůvodněním pořizovatele a postrádá zákonnou i věcnou konzistenci. Návrh řešení: Požaduji vypuštění akcelerační oblasti AOV24 – Lodhéřov a souvisejícího územního opatření z návrhu Změny č. 2 Územního rozvojového plánu ČR.<br>9. Nesouhlas obce a veřejnosti<br>Dotčená obec přijala nesouhlasné usnesení s vymezením akcelerační oblasti. Současně byla podána petice proti AOV24 s podpisy většiny místních občanů. Návrh je tak v rozporu s principem samosprávy a požadavky Aarhuské úmluvy. Návrh řešení: Požaduji vypuštění akcelerační oblasti AOV24 – Lodhéřov a souvisejícího územního opatření z návrhu Změny č. 2 Územního rozvojového plánu ČR.<br><br>**PŘIPOMÍNKY K AKCELERAČNÍ OBLASTI AOV47 – BUKOVEC**<br><br>10. Nesprávně zjištěný skutkový stav – ochranná pásma vodních zdrojů, rozpor s ochranou vod<br>Dokumentace SEA nesprávně uvádí, že se v území nenacházejí ochranná pásma vodních zdrojů, přestože v území existují ochranná pásma evidenčního čísla 00299703 – Drunče, Březina (vrt 501) a 00323810 – Hojovice (studna 5). Současně nejsou zohledněny další využívané zdroje pitné vody v Psárově a Bořetíně (zejména stávající obecní vrt o hloubce 50m a vodojem, oboje ve vzdálenosti do 300m od hranice AOV47, dtto plánovaný obecní vrt a přívod k vodojemu) ani závislost obyvatel na individuálních studních. Dále návrh ignoruje toky, povrchové vody a prameniště v AOV. Nejsou dostatečně stanoveny limity zakládání VTE. Je ignorován vliv výstavby a trvání základů VTE na podzemní vody a místní horninové prostředí. Není zjištěn rozsah poddolovaných oblastí. Návrh je v rozporu s § 3 zákona č. 500/2004 Sb., správní řád, a se zákonem č. 254/2001 Sb., vodní zákon. Návrh řešení: Požaduji vypuštění akcelerační oblasti AOV47 – Bukovec a souvisejícího územního opatření z návrhu Změny č. 2 Územního rozvojového plánu ČR.<br>11. Rozpor s ochranou zemědělského půdního fondu (ZPF)<br>Zemědělský půdní fond tvoří přibližně 48,32 % území AOV47. Dokumentace připouští zábor půd I. třídy ochrany v rozsahu 2,31 ha a II. třídy ochrany v rozsahu 0,10 ha, přesto vliv označuje pouze za „mírně negativní". Návrh bagatelizuje rozsah výstavby VTE a její dopady, neřeší nebezpečí eroze půd, a nedostatečně hodnotí možnost poškození meliorací včetně nezjištění jejich rozsahu. Návrh je v rozporu se zákonem č. 334/1992 Sb., o ochraně zemědělského půdního fondu, který stanoví zvýšenou ochranu nejbonitnějších půd. Návrh řešení: Požaduji vypuštění akcelerační oblasti AOV47 – Bukovec a souvisejícího územního opatření z návrhu Změny č. 2 Územního rozvojového plánu ČR.<br>12. Rozpor s ochranou lesa (PUPFL)<br>Pozemky určené k plnění funkcí lesa (PUPFL) tvoří přibližně 51,58 % území AOV47, tedy více než polovinu celé oblasti. Dokumentace značně podceňuje, resp. ignoruje a nebodnotí rozsah zásahů spojených s výstavbou VTE a to přístupových komunikací, manipulačních ploch a souvisejícími nutnou likvidací a fragmentací lesních porostů a jejich vliv na migrační prostupnost živočichů. Návrh je v rozporu se zákonem č. 289/1995 Sb., lesní zákon, a neprokazuje existenci převažujícího veřejného zájmu. Návrh řešení: Požaduji vypuštění akcelerační oblasti AOV47 – Bukovec a souvisejícího územního opatření z návrhu Změny č. 2 Územního rozvojového plánu ČR.<br>13. Nedostatečná ochrana přírody a biodiverzity<br>V blízkém okolí AOV 47 se nachází řada chráněných oblastí, dokumentace nezmiňuje PP Hučský potok (vzdálenost cca 2.000 m, ochranné pásmo 330 ha), dále cenných mokřadů a prameniší, dále významný biotop u rybníka Táta pobíží hranice AOV. SEA sama uvádí výskyt citlivých druhů ptáků a netopýrů, například motáka pilicha, datla černého nebo netopýra rezavého, a dalších druhů netopýrů, neuvádí však, že tyto výskyty jsou významné v samotné AOV, nejen v jejím blízkém okolí. Nálezy netopýrů dle ČESON jsou dle jeho evidence přímo v AOV47 (Bořetín) a dále v blízkém okolí (Předboř, Choustník, Dobešov u Černovic, Lidmaň, Těmice). Nebyly dostatečně vyhodnoceny migrační trasy ani možné dopady na EVL. Chýnovské jeskyně (CZ0314634) v rámci soustavy Natura 2000. Středem celého území prochází migrační koridory zvláště chráněných druhů velkých savců a lokální biokoridory a biocentra, viz územní plány všech obcí v AOV. Dokumentace zcela podceňuje dopady výstavby na tuto skutečnost. SEA a UO stanoví zcela nedostatečná opatření na ochranu netopýrů a ptáků. Výstavba 33 VTE povede k nárazové devastaci celého území ohledně dopravy obrovských dílů stavby, betonu, vybudování dostatečných přístupových komunikací na zalesněný střed celé AOV 47. Chybí potvrzený výskyt orla mořského, sokola stěhovavého, luňáka červeného, ledňáčka říčního, čápa černého. V oblasti nebyl vyhotoven ornitologický výzkum. Zásadním způsobem budou narušeny migrační koridory velkých savců a lokální biokoridory a biocentra. Vyskytují se chráněné druhy vachta trojlistá, pestnatec májový, skokan skřehotavý, kuňka obecná. Není dostatečná ochrana mokřadů (v UO bez ochranného pásma). V SEA je nedostatečně zjištěn rozsah mimolesní zeleně a je stanovena jeho nedostatečná ochrana. Provedeno vadné vyhodnocení vlivu na klima ze strany výstavby a provozu VTE. Posouzení pro SEA trvalo jen 5 měsíců a není proto dostatečné. Postup je v rozporu se zákonem č. 114/1992 Sb., o ochraně přírody a krajiny, a s mezinárodní dohodou EUROBATS. Návrh řešení: Požaduji vyhotovení celoročního ornitologického a chiropterologického průzkumu v rozsahu odpovídajícím metodikám Agentury ochrany přírody a krajiny ČR a doporučením dohody EUROBATS, a to minimálně po dobu jednoho celého biologického cyklu. Současně požaduji doplnění biologického hodnocení o výskyt a migrační trasy zvláště chráněných druhů, zejména orla mořského a čápa černého, včetně vyhodnocení hnízdních, potravních a migračních vazeb v širším území. Dále požadují úplné posouzení vlivů na EVL Chýnovské jeskyně (CZ0314634) a soustavu Natura 2000, včetně kumulativních vlivů více akceleračních oblastí a vyhodnocení rizik mortality ptáků a netopýrů. Pro případ, že uvedené vlivy na biodiverzitu a zvláště chráněné druhy nebudou společně vyloučeny, požaduji vypuštění akcelerační oblasti AOV47 – Bukovec a souvisejícího územního opatření z návrhu Změny č. 2 Územního rozvojového plánu ČR.<br>14. Nedostatečné posouzení vlivů na veřejné zdraví<br>Dokumentace neobsahuje konkrétní akustickou studii ani posouzení vibrací, infrazvuku, amplitudové modulace a stroboskopického efektu, v tomto směru je zcela bez odůvodnění a současně nehodnotí celkové zatížení území z hlediska souběhu těchto vlivů. Dokumentace uvádí, že se předpokládá ve vzdálenosti 500m hluková hladina 37dB na 1 VTE, přičemž toto tvrzení není podloženo žádnou studií (takto vysoké a rozměrné VTE se v ČR ani nenacházejí) ani bližším zdůvodněním a nebere vůbec v úvahu kumulaci více zdrojů hluku – více VTE a ani sílu větru a specifický způsob měření u VTE. Současně sama připouští, že některé obytné objekty se nacházejí ve vzdálenostech kratších než 500 m od hranice AOV47. Řada obytných objektů se způsobem využití rodinný dům je blíže než 500 m k hranici AOV 47, jde konkrétně o tyto obytné objekty v: k.ú. Bořetín č.p.: [ ] k.ú. Dobešov ( Cihelny ) č.p. [ ] 32, 57, k.ú. Vlkosovice č.p.: [ ] k.ú. Drunče č.p.:1, 2, 3, 4, 12, 48, 40, k.ú. Březina u JH č.p.: [ ] k.ú. Třeklasovice č.p. [ ] k.ú. Psárov č.p.: [ ] k.ú. Hojovice č.p.: [ ] | |

| | | | | | | |
|---|---|---|---|---|---|---|
| | | | | | 63, 46, k.ú. Chválkov u KnL. č.p. 94, 14, Rutov č.p.: 62, 68, 60. Návrh je v rozporu se zákonem č. 258/2000 Sb., o ochraně veřejného zdraví, a s nařízením vlády č. 272/2011 Sb. Sama vzdálenost 500m je z hlediska ochrany veřejného zdraví naprosto nedostatečná. Samotná výstavba dále velmi výrazným způsobem zatíží hlukem, prašností, blokováním dopravy celé území, jedná se o tisíce m3 betonu apod. Návrh řešení: Požadují zpracování detailní akustické studie a plného hodnocení zdravotních rizik (HRA), které posoudí hluk, infrazvuk, amplitudovou modulaci, stroboskopický efekt a kumulativní vlivy větrných elektráren na obyvatele, a to včetně noční doby. Současně požadují vyhodnocení vlivu reliéfu krajiny na šíření hluku, vznik odrazů a možné zesilování akustického tlaku v zastavěném území. Dále požadují stanovení minimální odstupové vzdálenosti větrných elektráren od obytné a rekreační zástavby v rozsahu nejméně šestinásobku celkové výšky větrné elektrárny (6× výška VTE), nejméně však vždy 1km. Pro případ, že uvedené vlivy nebudou spolehlivě vyloučeny, požadují vypuštění akcelerační oblasti AOV47 – Bukovec a souvisejícího územního opatření z návrhu Změny č. 2 Územního rozvojového plánu ČR.<br>15. Nepřiměřené zásahy do krajinného rázu<br>Dokumentace sama připouští, že VTE budou novými výškovými dominantami viditelnými na velké vzdálenosti a připouští negativní vliv na krajinný ráz, byť naprosto neadekvátně vyhodnocený. Sama připouští, že dotčeno může být působení kulturně-historických dominant, zejména hradu Choustník, hradu Kámen a zámku Červená Lhota, významné kostely, památník v Mnichu, sakrální stavby a výletní místa, včetně významných pohledových vazeb, mnohé z nich jsou navíc do 1000m vzdáleny od hranice AOV47 a to zejména archeologické a kulturní památky v Mnichu, Hojovicích, Bořetíně (Mostkova kaplička na hranicích AOV47) a Druních (např. slovanské pohřebiště na hranicích AOV47). Navrhovaná opatření v dokumentaci na zmírnění negativního vlivu jsou zcela nesmyslná a nedostatečná (zachování údajných pohledových os, barva doprovodných staveb VTE, „hnízda" VTE) a odporují i ostatním částem dokumentace (odstupové vzdálenosti mezi VTE, přípustná hustota VTE v AOV). Např. hrad Choustník a stejnojmenný kopec je viditelný prakticky odevšad. Žádné pohledové osy ani zhavření věží zničení krajinného rázu neodvrátí. Plánované stavby VTE jsou při svém plánovaném množství (cca 88 věží ve všech 4 AOV47-50 ) a při limitní výšce 250m tak gigantické (chladicí věže JETE mají 155 m), že při běžném převýšení zdejších kopců nad zdejší mírně zvlněnou krajinu cca 100-150m ji naprosto pohledově ovládnou, obzvlášť budou-li stát na nejvyšších bodech plánovaných AOV (což je pro investory žádoucí). Dokumentace nehodnotí kumulovaný vliv všech 4 AOV47-50, chybí vizualizace dálkových pohledů a konkrétní hodnocení dopadů na kulturní a duchovní hodnoty území. Omezení výšky VTE na 250m a prezentace tohoto omezení jako zmírňujícího opatření dle SEA a ÚO, přičemž právě tato výška je základní příčinou zničení místního krajinného rázu, je absurdní. Návrh je v naprostém rozporu s § 12 zákona č. 114/1992 Sb., o ochraně přírody a krajiny a dopad na krajinný ráz je silně negativní. Návrh řešení: Navrhuji doplnění podrobného hodnocení krajinného rázu, vizualizace dálkových pohledů a kumulativních vizuálních dopadů větrných elektráren v širším území, a to zejména ve vztahu k hradu Choustník, hradu Kámen, zámku Červená Lhota a dalším kulturně-historickým dominantám. Dále navrhuji zpracování realistických vizualizací z významných vyhlídkových míst, obcí, kulturních památek a krajinných horizontů, včetně posouzení souběhu akceleračních oblastí AOV47–AOV50. Současně navrhuji vyhodnocení vlivů na charakter historické kulturní krajiny, dálkové pohledové osy a krajinné dominanty podle § 12 zákona č. 114/1992 Sb., o ochraně přírody a krajiny. Pro případ, že významné negativní dopady na krajinný ráz a kulturně-historické hodnoty území nebudou spolehlivě vyloučeny, navrhuji vypuštění akcelerační oblasti AOV47 – Bukovec a souvisejícího územního opatření z návrhu Změny č. 2 Územního rozvojového plánu ČR.<br><br>**PŘIPOMÍNKY K AKCELERAČNÍ OBLASTI AOV48 – CHRBONÍN**<br><br>16. Nesprávný skutkový stav – vodní zdroje a hydrogeologické poměry<br>Dokumentace SEA nesprávně uvádí, že se v území nenacházejí ochranná pásma vodních zdrojů, přestože v území existují ochranná pásma evidenčních čísel 00306203 – Chrbonín studny 1, 2, 00222503 – Terezín studny S1, S2, S3 a 00444603 – Radenín studny S1, S2, S3. Současně však vůbec nezohledňuje obecní a individuální studny v lokalitách Vlčerves a Lišky, které slouží k zásobování obyvatel pitnou vodou. Dále návrh ignoruje toky, povrchové vody a prameniště v AOV. Nejsou dostatečně stanoveny limity zakládání VTE. Je ignorován vliv výstavby a trvání základů VTE na podzemní vody a místní horninové prostředí. Návrh je v rozporu s § 3 zákona č. 500/2004 Sb., správní řád, a se zákonem č. 254/2001 Sb., vodní zákon. Návrh řešení: Požadují vypuštění akcelerační oblasti AOV48 – Chrbonín a souvisejícího územního opatření z návrhu Změny č. 2 Územního rozvojového plánu ČR.<br>17. Rozpor s ochranou zemědělského půdního fondu (ZPF)<br>Zemědělský půdní fond tvoří přibližně 52 % území AOV48. Dokumentace připouští zábor půd I. třídy ochrany v rozsahu 0,81 ha a II. třídy ochrany v rozsahu 0,11 ha, přesto vliv označuje pouze za „mírně negativní". Návrh bagatelizuje rozsah výstavby VTE a její dopady, neřeší nebezpečí eroze půd, a nedostatečně hodnotí možnost poškození meliorací včetně nezjištění jejich rozsahu. Návrh je v rozporu se zákonem č. 334/1992 Sb., o ochraně zemědělského půdního fondu, který stanoví zvýšenou ochranu nejbonitnějších půd. Návrh řešení: Požadují vypuštění akcelerační oblasti AOV48 – Chrbonín a souvisejícího územního opatření z návrhu Změny č. 2 Územního rozvojového plánu ČR.<br>18. Rozpor s ochranou lesa (PUPFL)<br>Pozemky určené k plnění funkcí lesa (PUPFL) tvoří přibližně 48 % území AOV48. Dokumentace značně podceňuje, resp. ignoruje a nehodnotí rozsah zásahů spojených s výstavbou VTE a to přístupových komunikací, manipulačních ploch a související nutnou likvidaci a fragmentaci lesních porostů a jejich vliv na migrační prostupnost živočichů. Návrh je v rozporu se zákonem č. 289/1995 Sb., lesní zákon, a neprokazuje existenci převažujícího veřejného zájmu. Návrh řešení: Požadují vypuštění akcelerační oblasti AOV48 – Chrbonín a souvisejícího územního opatření z návrhu Změny č. 2 Územního rozvojového plánu ČR.<br>19. Nedostatečná ochrana přírody a biodiverzity<br>SEA sama uvádí výskyt citlivých druhů ptáků, například hulíka červeného, káně lesní, sluka lesní, křepelka polní, býl rudý. Biologické hodnocení neobsahuje vliv na hnízdiště orla mořského ve Mlýnech. A dále dokumentace uvádí výskyt netopýrů, např. netopýr rezavý, nyroměný, parkový a nejmenší. Nebyly však dostatečně vyhodnoceny migrační trasy a vazby na významné zimoviště EVL Chýnovská jeskyně (CZ0314634) v rámci Natura 2000. V blízkém okolí AOV se nachází řada chráněných oblastí, které dokumentace nezmiňuje, dále cenných mokřadů a prameniště. Územím prochází migrační koridory zvláště chráněných druhů velkých savců a lokální biokoridory a biocentra, viz územní plán obce. Dokumentace zcela podceňuje dopady výstavby na tuto skutečnost. SEA a ÚO stanoví zcela nedostatečná opatření na ochranu netopýrů a ptáků. Výstavba všech v ÚO připuštěných VTE povede k naprosté devastaci celého území obledně dopravy obrovských dílů stavby, betonu, vybudování dostatečných přístupových komunikací. V oblasti nebyl vyhotoven ornitologický výzkum. Zásadním způsobem budou narušeny migrační koridory velkých savců a lokální biokoridory a biocentra. Vyskytují se chráněné druhy rostlin a živočichů neuvedené v SEA. Není dostatečná ochrana mokřadů (v UO bez ochranného pásma). V SEA je nedostatečně zjištěn rozsah mimolesní zeleně a je stanovena její nedostatečná ochrana. Provedeno vadné vyhodnocení vlivu na klima ze strany výstavby a provozu VTE. Návrh je v rozporu se zákonem č. 114/1992 Sb., o ochraně přírody a krajiny, s § 45i téhož zákona a s dohodou EUROBATS. Návrh řešení: Požadují vyhotovení celoročního ornitologického a chiropterologického průzkumu v rozsahu odpovídajícím metodikám Agentury ochrany přírody a krajiny ČR a doporučením dohody EUROBATS, a to minimálně po dobu jednoho celého biologického cyklu. Současně požadují doplnění biologického hodnocení o výskyt a migrační trasy zvláště chráněných druhů, zejména orla mořského a čápa černého, včetně vyhodnocení hnízdních, potravních a migračních vazeb v širším území. Dále požadují úplné posouzení vlivů na EVL Chýnovské jeskyně (CZ0314634) a soustavu Natura 2000, včetně kumulativních vlivů více akceleračních oblastí a vyhodnocení rizik mortality ptáků a netopýrů. Pro případ, že uvedené vlivy na biodiverzitu a zvláště chráněné druhy nebudou spolehlivě vyloučeny, požadují vypuštění akcelerační oblasti AOV48 – Chrbonín a souvisejícího územního opatření z návrhu Změny č. 2 Územního rozvojového plánu ČR.<br>20. Nepřiměřené zásahy do krajinného rázu | |

| | | | | | | |
|---|---|---|---|---|---|---|
| | | | | | Dokumentace sama připouští, že VTE budou novými dominantami viditelnými na velké vzdálenosti a mohou narušit pohledové vazby na zámek Radenín, hrobku Latourů a kostel sv. Markéty, dále Sudkův Důl s tvrzí, hrad Choustník a hrad Kámen a výrazné horizonty Blaníku a Svidníku. Současně nejsou dostatečně vyhodnoceny dopady na poutní místo Svatá Anna, krajinné oblasti Pacovsko a Táborsko-Soběslavsko ani na pohledové horizonty Josafatského údolí. Návrh je v rozporu s § 12 zákona č. 114/1992 Sb., o ochraně přírody a krajiny. Návrh řešení: Navrhuji doplnění podrobného hodnocení krajinného rázu, dálkových pohledů a kumulativních vizuálních dopadů větrných elektráren v širším území, zejména ve vztahu k zámku Radenín, hrobce Latourů, kostelu sv. Markéty, tvrzi Sudkův Důl, hradu Choustník, hradu Kámen a významným krajinným horizontům Blaníku a Svidníku. Dále navrhuji zpracování realistických vizualizací z obcí, vyhlídkových míst, kulturních památek a pohledových os, včetně vyhodnocení souběhu akceleračních oblastí AOV47–AOV50 a jejich společného vlivu na charakter historické kulturní krajiny. Současně navrhuji doplnění posouzení vlivů na poutní místo Svatá Anna, krajinné oblasti Pacovsko a Táborsko-Soběslavsko a pohledové horizonty Josafatského údolí podle § 12 zákona č. 114/1992 Sb., o ochraně přírody a krajiny. Pro případ, že významné negativní dopady na krajinný ráz a kulturně-historické hodnoty území nebudou spolehlivě vyloučeny, navrhuji vypuštění akcelerační oblasti AOV48 – Chrbonín a souvisejícího územního opatření z návrhu Změny č. 2 Územního rozvojového plánu ČR.<br>21. Podlimitní AOV<br>Akcelerační oblast AOV48 Chrbonín vykazuje dle podkladů předpokládaný instalovaný výkon pouze cca 45,5 MW, čímž nesplňuje limit „nad 50 MW" stanovený v odůvodnění Změny č. 2 ÚRP pro vymezování akceleračních oblastí celostátního významu. Vymezení AOV48 je proto v rozporu s vlastním odůvodněním pořizovatele a postrádá zákonnou i věcnou konzistenci. Návrh řešení: Požaduji vypuštění akcelerační oblasti AOV48 – Chrbonín a souvisejícího územního opatření z návrhu Změny č. 2 Územního rozvojového plánu ČR.<br>22. Chráněný receptor – Dětský domov Radenín<br>V bezprostřední blízkosti hranice akcelerační oblasti AOV48 – Chrbonín, přibližně ve vzdálenosti 500 m, se nachází Dětský domov Radenín, který představuje chráněný receptor ve smyslu nařízení vlády č. 272/2011 Sb., o ochraně zdraví před nepříznivými účinky hluku a vibrací. Jedná se o zařízení určené pro děti a mladistvé, tedy zvláště citlivou skupinu obyvatelstva, u níž je nutné posuzovat zdravotní dopady s maximální mírou opatrnosti. Dokumentace SEA neobsahuje konkrétní posouzení vlivů na tento chráněný receptor, zejména z hlediska hluku, infrazvuku, vibrací, amplitudové modulace a stroboskopického efektu (flicker efektu). V navazujících řízeních EIA proto musí být zpracováno plné hodnocení zdravotních rizik (HRA – Health Risk Assessment) a detailní akustické posouzení, které prokáže, že provozem větrných elektráren nedojde k nepříznivému ovlivnění zdraví a kvality života dětí umístěných v zařízení. Návrh řešení: Požaduji vypuštění akcelerační oblasti AOV48 – Chrbonín a souvisejícího územního opatření z návrhu Změny č. 2 Územního rozvojového plánu ČR.<br><br>**PŘIPOMÍNKY K AKCELERAČNÍ OBLASTI AOV49 – KŘEČ**<br><br>23. Nesprávný skutkový stav – vodní zdroje a hydrogeologické poměry<br>Dokumentace SEA nesprávně tvrdí, že se v území nenacházejí ochranná pásma vodních zdrojů, a z toho dovozuje zanedbatelné vlivy na vody. Současně však věcně nezohledňuje obecní a individuální studny v lokalitách Křeč, Kozmice – Za Petrovým, Černovice – V Padělkách, Vlčeves – Liščy a Svatá Anna, které slouží k zásobování obyvatel pitnou vodou. Dále návrh ignoruje toky, povrchové vody a prameniště v AOV. Nejsou dostatečně stanoveny limity zakládání VTE. Je ignorován vliv výstavby a trvání základů VTE na podzemní vody a místní horninové prostředí. Návrh je v rozporu s § 3 zákona č. 500/2004 Sb., správní řád, a se zákonem č. 254/2001 Sb., vodní zákon. Návrh řešení: Požadují vypuštění akcelerační oblasti AOV49 – Křeč a souvisejícího územního opatření z návrhu Změny č. 2 Územního rozvojového plánu ČR.<br>24. Rozpor s ochranou zemědělského půdního fondu (ZPF)<br>Zemědělský půdní fond tvoří přibližně 78 % území AOV49. Dokumentace připouští zábor půd I. třídy ochrany v rozsahu 2,45 ha a II. třídy ochrany v rozsahu 0,27 ha, přesto vliv označuje pouze za „mírně negativní". Návrh bagatelizuje rozsah výstavby VTE a její dopady, neřeší nebezpečí eroze půd, a nedostatečně hodnotí možnost poškození meliorací včetně nezjištění jejich rozsahu. Návrh je v rozporu se zákonem č. 334/1992 Sb., o ochraně zemědělského půdního fondu, který stanoví zvýšenou ochranu nejbonitnějších půd. Návrh řešení: Požadují vypuštění akcelerační oblasti AOV49 – Křeč a souvisejícího územního opatření z návrhu Změny č. 2 Územního rozvojového plánu ČR.<br>25. Rozpor s ochranou lesa (PUPFL)<br>Pozemky určené k plnění funkcí lesa (PUPFL) tvoří přibližně 22 % území AOV49. Dokumentace značně podceňuje, resp. ignoruje a nehodnotí rozsah zásahů spojených s výstavbou VTE a to přístupových komunikací, manipulačních ploch a související nutnou likvidaci a fragmentaci lesních porostů a jejich vliv na migrační prostupnost živočichů. Návrh je v rozporu se zákonem č. 289/1995 Sb., lesní zákon, a neprokazuje existenci převažujícího veřejného zájmu. Návrh řešení: Požaduji vypuštění akcelerační oblasti AOV49 – Křeč a souvisejícího územního opatření z návrhu Změny č. 2 Územního rozvojového plánu ČR.<br>26. Nedostatečná ochrana přírody a biodiverzity<br>SEA sama uvádí výskyt citlivých druhů ptáků a netopýrů, například krkavce velkého, motáka pochopa, čápa černého či netopýra rezavého. Biologické hodnocení neobsahuje vliv na hnízdiště orla mořského ve Mlýnech. Nebyly však dostatečně vyhodnoceny migrační trasy ani vazby na EVL Chýnovská jeskyně (CZ0314634) v rámci Natura 2000. V blízkém okolí AOV se nachází řada chráněných oblastí, které dokumentace nezmiňuje, dále cenných mokřadů a prameniš'. Územím prochází migrační koridory zvláště chráněných druhů velkých savců a lokální biokoridory a biocentra, viz územní plán obce. Dokumentace zcela podceňuje dopady výstavby na tuto skutečnost. SEA a UO stanoví zcela nedostatečná opatření na ochranu netopýrů a ptáků. Výstavba všech UO připouštěných VTE povede k naprosté devastaci celého území obledně dopravy obrovských dílů stavby, betonu, vybudování dostatečných přístupových komunikací. V oblasti nebyl vyhotoven ornitologický výzkum. Zásadním způsobem budou narušeny migrační koridory velkých savců a lokální biokoridory a biocentra. Vyskytují se chráněné druhy rostlin a živočichů neuvedené v SEA. Není dostatečná ochrana mokřadů (v UO bez ochranného pásma). V SEA je nedostatečně zjištěn rozsah mimolesní zeleně a je stanovena jeho nedostatečná ochrana. Provedeno vadné vyhodnocení vlivu na klima ze strany výstavby a provozu VTE. Návrh je v rozporu se zákonem č. 114/1992 Sb., o ochraně přírody a krajiny, s § 45i těhož zákona a s dohodou EUROBATS. Návrh řešení: Požaduji vyhotovení celoročního ornitologického a chiropterologického průzkumu v rozsahu odpovídajícím metodikám Agentury ochrany přírody a krajiny ČR a doporučením dohody EUROBATS, a to minimálně po dobu jednoho celého biologického cyklu. Současně požaduji doplnění biologického hodnocení o výskyt a migrační trasy zvláště chráněných druhů, zejména orla mořského a čápa černého, včetně vyhodnocení hnízdních, potravních a migračních vazeb v širším území. Dále požadují úplné posouzení vlivů na EVL Chýnovské jeskyně (CZ0314634) a soustavu Natura 2000, včetně kumulativních vlivů více akceleračních oblastí a vyhodnocení rizik mortality ptáků a netopýrů. Pro případ, že uvedené vlivy na biodiverzitu a zvláště chráněné druhy nebudou spolehlivě vyloučeny, požaduji vypuštění akcelerační oblasti AOV49 – Křeč a souvisejícího územního opatření z návrhu Změny č. 2 Územního rozvojového plánu ČR.<br>27. Nepřiměřené zásahy do krajinného rázu<br>Dokumentace sama připouští, že VTE budou novými dominantami viditelnými na velké vzdálenosti a mohou narušit pohledové osy na kostel sv. Jakuba Většího ve Křeči, hrad Choustník či historickou krajinu Sudkova Dolu. Současně nejsou dostatečně vyhodnoceny dopady na poutní místo Svatá Anna ani na tzv. Černovické vyhlídky. Obec Křeč je obklíčena z více stran v odstupové vzdálenosti 500 m. Dokumentace nehodnotí kumulovaný vliv všech 4 AOV47-50, chybí vizualizace dálkových pohledů a konkrétní hodnocení dopadů na kulturní a duchovní hodnoty území. Omezení výšky VTE na 250m a prezentace tohoto omezení jako zmírňujícího opatření dle SEA a UO, přičemž právě tato výška je základní příčinou zničení místního krajinného rázu, je absurdní. Návrh je v rozporu s § 12 zákona č. 114/1992 Sb., o ochraně přírody a krajiny. | |

| | | | | | | |
|---|---|---|---|---|---|---|
| | | | | | Návrh řešení: Požaduji doplnění podrobného hodnocení krajinného rázu, dálkových pohledů a kumulativních vizuálních dopadů větrných elektráren v širším území, zejména ve vztahu ke kostelu sv. Jakuba Většího ve Křečí, hradu Choustník, historické krajině Sudkova Dolu, poutnímu místu Svatá Anna a tzv. Černovickým vyhlídkám. Současně požaduji zpracování realistických vizualizací z obcí, významných vyhlídkových míst, kulturních památek a krajinných horizontů, včetně vyhodnocení souběhu akceleračních oblastí AOV47–AOV50 a jejich společného vlivu na charakter historické kulturní krajiny. Dále požaduji doplnění posouzení vlivů na pohledové osy, krajinné dominanty a dálkové horizonty podle § 12 zákona č. 114/1992 Sb., o ochraně přírody a krajiny. Pro případ, že významné negativní dopady na krajinný ráz a kulturně-historické hodnoty území nebudou spolehlivě vyloučeny, požaduji vypuštění akcelerační oblasti AOV49 – Křeč a souvisejícího územního opatření z návrhu Změny č. 2 Územního rozvojového plánu ČR.<br><br>**PŘIPOMÍNKY K AKCELERAČNÍ OBLASTI AOV50 – OBRATAŇ**<br><br>28. Nesprávný skutkový stav – vodní zdroje a hydrogeologické poměry<br>Dokumentace SEA nesprávně uvádí, že se v území nenacházejí ochranná pásma vodních zdrojů, přestože v území existují ochranná pásma evidenčních čísel 00200410 – Obrataň podzemní zdroj a 00206610 – Obrataň podzemní zdroj. Současně nejsou zohledněny studny obce Pořín v lokalitě Pinach ani závislost obyvatel okolních obcí na individuálních studních. Dále návrh ignoruje toky, povrchové vody a prameniště v AOV. Nejsou dostatečně stanoveny limity zakládání VTE. Je ignorován vliv výstavby a trvání základů VTE na podzemní vody a místní horninové prostředí. Návrh je v rozporu s § 3 zákona č. 500/2004 Sb., správní řád, a se zákonem č. 254/2001 Sb., vodní zákon. Návrh řešení: Požaduji vypuštění akceleračních oblastí AOV50 – Obrataň a souvisejícího územního opatření z návrhu Změny č. 2 Územního rozvojového plánu ČR.<br>29. Rozpor s ochranou zemědělského půdního fondu (ZPF)<br>Zemědělský půdní food tvoří přibližně 63,43 % území AOV50. Dokumentace připouští zábor půd I. třídy ochrany v rozsahu 1,38 ha a II. třídy ochrany v rozsahu 0,07 ha, přesto vliv označuje pouze za „mírně negativní". Návrh bagatelizuje rozsah výstavby VTE a její dopady, neřeší nebezpečí eroze půd, a nedostatečně hodnotí možnost polkození meliorací včetně nezjištění jejich rozsahu. Návrh je v rozporu se zákonem č. 334/1992 Sb., o ochraně zemědělského půdního fondu, který stanoví zvýšenou ochranu nejbonitnějších půd. Návrh řešení: Požaduji vypuštění akcelerační oblasti AOV50 – Obrataň a souvisejícího územního opatření z návrhu Změny č. 2 Územního rozvojového plánu ČR.<br>30. Rozpor s ochranou lesa (PUPFL)<br>Pozemky určené k plnění funkci lesa (PUPFL) tvoří přibližně 35,29 % území AOV50. Dokumentace značně podceňuje, resp. ignoruje a nebodnotí rozsah zásahů spojených s výstavbou VTE a to přístupových komunikací, manipulačních ploch a související nutnou likvidaci a fragmentaci lesních porostů a jejich vliv na migrační prostupnost živočichů. Návrh je v rozporu se zákonem č. 289/1995 Sb., lesní zákon, a nepreukazuje existenci převažujícího veřejného zájmu. Návrh řešení: Požadují vypuštění akcelerační oblasti AOV50 – Obrataň a souvisejícího územního opatření z návrhu Změny č. 2 Územního rozvojového plánu ČR.<br>31. Nedostatečná ochrana přírody a biodiverzity<br>SEA sama uvádí výskyt citlivých druhů ptáků a netopýrů, například luňáka červeného, motáka pilicha, krkavce velkého a netopýra rezavého. Nebyly však dostatečně vyhodnoceny migrační trasy, nadregionální biokoridor Čunkovský potok – Pařezitý, Roštejn ani vazby na EVL Chýnovská jeskyně (CZ0314634) v rámci Natura 2000. V blízkém okolí AOV se nachází řada chráněných oblastí, které dokumentace nezmiňuje, dále cenných mokřadů a prameniště. Územím prochází migrační koridory zvláště chráněných druhů velkých savců a lokální biokoridory a biocentra, viz územní plán obce. Dokumentace zcela podceňuje dopady výstavby na tuto skutečnost. SEA a UO stanoví zcela nedostatečná opatření na ochranu netopýrů a ptáků. Výstavba všech UO připouštěných VTE povede k naprosté devastaci celého území ohledně dopravy obrovských dílů stavby, betonu, vybudování dostatečných přístupových komunikací. V oblasti nebyl vyhotoven ornitologický výzkum. Zásadním způsobem budou narušeny migrační koridory velkých savců a lokální biokoridory a biocentra. Vyskytují se chráněné druhy rostlin a živočichů neuvedené v SEA. Není dostatečná ochrana mokřadů (v UO bez ochranného pásma ). V SEA je nedostatečně zjištěn rozsah mimolesní zeleně a je stanovena jeho nedostatečná ochrana. Provedeno vadné vyhodnocení vlivu na klima ze strany výstavby a provozu. Návrh je v rozporu se zákonem č. 114/1992 Sb., o ochraně přírody a krajiny, s § 45i téhož zákona a s dohodou EUROBATS. Návrh řešení: Navrhuji vyhotovení celoročního ornitologického a chiropterologického průzkumu v rozsahu odpovídajícím metodikám Agentury ochrany přírody a krajiny ČR a doporučením dohody EUROBATS, a to minimálně po dobu jednoho celého biologického cyklu. Dále navrhuji doplnění biologického hodnocení o podrobné vyhodnocení migračních tras ptáků a netopýrů, včetně posouzení funkčnosti nadregionálního biokoridoru Čunkovský potok – Pařezitý – Roštejn a kumulativních vlivů více akceleračních oblastí v širším území. Současně navrhuji úplné posouzení vlivů na EVL Chýnovská jeskyně (CZ0314634) a soustavu Natura 2000 podle § 45i zákona č. 114/1992 Sb., o ochraně přírody a krajiny, včetně vyhodnocení rizik mortality ptáků a netopýrů. Pro případ, že významné negativní vlivy na biodiverzitu, migrační prostupnost krajiny a zvláště chráněné druhy nebudou spolehlivě vyloučeny, navrhuji vypuštění akcelerační oblasti AOV50 – Obrataň a souvisejícího územního opatření z návrhu Změny č. 2 Územního rozvojového plánu ČR.<br>32. Nepřiměřené zásahy do krajinného rázu<br>Dokumentace sama připouští, že VTE budou novými dominantami viditelnými na velké vzdálenosti a mohou narušit pohledové vazby na hrad Kámen, hrad Choustník, hrad Šelmberk a tvrz Sudkův Důl. Současně nejsou dostatečně vyhodnoceny dopady na krajinné oblasti Pacovsko a Táborsko-Soběslavsko ani na pohledové horizonty Josafatského údolí. Dokumentace nehodnotí kumulovaný vliv všech 4 AOV47-50, chybí vizualizace dálkových pohledů a konkrétní hodnocení dopadů na kulturní a duchovní hodnoty území. Omezení výšky VTE na 250m a prezentace tohoto omezení jako zmírňujícího opatření dle SEA a UO, přičemž právě tato výška je základní příčinou zničení místního krajinného rázu, je absurdní. Návrh je v rozporu s § 12 zákona č. 114/1992 Sb., o ochraně přírody a krajiny. Návrh řešení: Navrhuji doplnění podrobného hodnocení krajinného rázu, dálkových pohledů a kumulativních vizuálních dopadů větrných elektráren v širším území, zejména ve vztahu k hradu Kámen, hradu Choustník, hradu Šelmberk, tvrzi Sudkův Důl a významným krajinným horizontům Josafatského údolí. Dále navrhuji zpracování realistických vizualizací z obcí, vyhlídkových míst, kulturních památek a pohledových os, včetně vyhodnocení souběhu akceleračních oblastí AOV47–AOV50 a jejich společného vlivu na charakter historické kulturní krajiny. Současně navrhuji doplnění posouzení vlivů na krajinné oblasti Pacovsko a Táborsko-Soběslavsko podle § 12 zákona č. 114/1992 Sb., o ochraně přírody a krajiny, včetně vyhodnocení dopadů na dálkové pohledy a krajinné dominanty. Pro případ, že významné negativní dopady na krajinný ráz a kulturně-historické hodnoty území nebudou spolehlivě vyloučeny, navrhuji vypuštění akcelerační oblasti AOV50 – Obrataň a souvisejícího územního opatření z návrhu Změny č. 2 Územního rozvojového plánu ČR.<br><br>**PŘIPOMÍNKY K AKCELERAČNÍM OBLASTEM AOV47 + AOV48 + AOV49 + AOV50**<br><br>33–36. Absence kumulativních a synergických vlivů<br>Dokumentace nehodnotí souběžné působení akceleračních oblastí AOV47, AOV48, AOV49 a AOV50, přestože společně vytvářejí souvislý pás větrných elektráren v krajině. Chybí vyhodnocení souběhu hluku, světelného znečištění, překážkového letecktého značení, fragmentace (devastace) lesů a krajiny a souběhu s koridorem vedení V406/407 Kočín–Mírovka. Návrh je v rozporu se zák. č. 100/2001 Sb., o posuzování vlivů na životní prostředí ( zejména s § 10g ), a se směrnicí 2001/42/ES. Dále chybí vyhodnocení zablokování územního rozvoje obcí a jejich obklíčení plánovanou výstavbou. Návrh řešení: Požaduji doplnění plného kumulativního a synergického posouzení všech akceleračních oblastí | |

| | | | | | | |
|---|---|---|---|---|---|---|
| | | | | | AOV47–AOV50 včetně souběhu s koridorem V406/407 Kočín–Mírovka, případně vypuštění všech akceleračních oblastí AOV47–AOV50 a souvisejících územních opatření z návrhu Změny č. 2 Územního rozvojového plánu ČR.<br>37–40. Rizika pro bezpečnost, letectví a IZS<br>V území se nachází jev ÚAP 119 – Zájmové území Ministerstva obrany, který podmiňuje umisťování vysokých staveb dalším posouzením. UO neobsahuje vyhodnocení vlivu na letecký provoz. Dokumentace současně nehodnotí dopady souvislého pásu VTE na zásahy vrtulníků integrovaného záchranného systému v lesním území. Nalézá se zde pásmo nízkého přeletu TSA 27 a to v bezprostřední blízkosti, v k.ú. Chválkov u Knl.. dokonce v přímém dotyku. Postup je v rozporu se zákonem č. 49/1997 Sb., o civilním letectví, a se zákonem č. 239/2000 Sb., o integrovaném záchranném systému. Návrh řešení: Požaduji doplnění odborného posouzení vlivů akcelerační oblasti na bezpečnost leteckého provozu, obranu státu a fungování integrovaného záchranného systému, zejména s ohledem na jev ÚAP 119 – Zájmové území Ministerstva obrany. Dále navrhuji vyhodnocení dopadů souvislého pásu větrných elektráren na zásahy vrtulníků integrovaného záchranného systému, letecké hašení lesních požárů, zdravotnickou záchrannou službu a další složky IZS v lesním území. Současně navrhuji doplnění závazných stanovisek Ministerstva obrany, Úřadu pro civilní letectví, Řízení letového provozu ČR a složek IZS k umístění větrných elektráren v dotčeném území. Pro případ, že uvedené vlivy nebudou spolehlivě vyloučeny, požaduji vypuštění všech akceleračních oblastí AOV47–AOV50 a souvisejících územních opatření z návrhu Změny č. 2 Územního rozvojového plánu ČR.<br>41–44. Nesouhlas obcí a veřejnosti<br>Dotčené obce přijaly nesouhlasná usnesení s vymezením akceleračních oblastí. Současně proběhlo referendum ve městě Černovice, které vyjádřilo nesouhlas občanů s výstavbou VTE. V obci Radenín byla podána petice proti vymezení AOV podepsaná 251 občany. Současně byla podána petice na Jihočeský kraj a Kraj Vysočinu za všechny čtyři akcelerační oblasti AOV47–AOV50 s přibližně 3.500 podpisy, což potvrzuje zásadní nesouhlas veřejnosti i samospráv, lze shrnout, že minimálně 2/3 trvale hlášených obyvatel celé oblasti jsou proti zřízení AOV47 plus uživatelé a vlastníci nemovitostí v území. Tvorba návrhu proběhla bez účasti obcí a veřejnosti, lhůta poskytnutá k připomínkám je zcela neadekvátní. Návrh je tak v rozporu s principem samosprávy a požadavky Aarhuské úmluvy. Návrh řešení: Požaduji respektování principu samosprávy a vypuštění akceleračních oblastí AOV47–AOV50 a souvisejících územních opatření z návrhu Změny č. 2 Územního rozvojového plánu ČR.<br>**PŘIPOMÍNKY K AKCELERAČNÍM OBLASTEM AOV24 + AOV47 + AOV48 + AOV49 + AOV50**<br>45–49. Nepřezkoumatelnost návrhu<br>Návrh pracuje pouze s modelovými předpokladem umístění větrných elektráren bez konkrétního rozmístění staveb a související infrastruktury. Bez znalosti konkrétní polohy nelze objektivně vyhodnotit hluk, dopady na veřejné zdraví, krajinný ráz ani dopady na obyvatele. Vyhodnocení vlivu SEA je proto naprosto formální. Návrh je proto nepřezkoumatelný podle § 172 zákona č. 500/2004 Sb., správní řád. Návrh řešení: Požaduji doplnění variant a modelů rozmístění větrných elektráren, přístupových komunikací a souvisejíci infrastruktury, případně vypuštění všech akceleračních oblastí AOV24 + AOV47 + AOV48 + AOV49 + AOV50 a souvisejících územních opatření z návrhu Změny č. 2 Územního rozvojového plánu ČR.<br>50–54. Nepřípustné odkládání posouzení vlivů<br>Klíčové vlivy na veřejné zdraví, hluk, vibrace, flicker efekt, ptáky a netopýry nejsou posouzeny nyní, ale až v budoucích navazujících řízeních nebo v monitoringu po realizaci záměru. Tím dochází k přenesení podstatných otázek mimo fázi SEA, kdy již nebude možné ovlivnit samotné vymezení území. Postup je v rozporu se zásadou prevence a se zákonem č. 100/2001 Sb. Návrh řešení: Požaduji doplnění posouzení vlivů již ve fázi SEA, zejména v oblasti veřejného zdraví, hluku, flicker efektu a vlivů na biodiverzitu. Případně vypuštění všech akceleračních oblastí AOV24 + AOV47 + AOV48 + AOV49 + AOV50 a souvisejících územních opatření z návrhu Změny č. 2 Územního rozvojového plánu ČR.<br>55–59. Nedostatečné posouzení vlivů na veřejné zdraví<br>Dokumentace neobsahuje konkrétní akustickou studii ani posouzení infrazvuku, amplitudové modulace a stroboskopického efektu. Současně připouští obytnou nebo rekreační zástavbu ve vzdálenostech okolo 500 m od hranic AOV, přičemž ve velmi mnoha případech se zejména obytné nebo rekreační objekty nacházejí přímo na hranici akceleračních oblastí nebo ve vzdálenostech kratších než 500 m. Dokumentace současně nehodnotí kumulativní zdravotní dopady souběhu více akceleračních oblastí AOV47–AOV50 na obyvatele dotčených obcí. Návrh je v rozporu se zákonem č. 258/2000 Sb., o ochraně veřejného zdraví, a s nařízením vlády č. 272/2011 Sb. Návrh řešení: Požaduji zpracování plného hodnocení zdravotních rizik (HRA), detailní akustické studie a posouzení infrazvuku, vibrací, amplitudové modulace a flicker efektu. Současně požaduji stanovení minimální odstupové vzdálenosti větrných elektráren od zastavitelného území, obytné a rekreační zástavby v rozsahu nejméně šestinásobku celkové výšky větrné elektrárny (6× výška VTE), nejméně však vždy 1km, a to s ohledem na princip předběžné opatrnosti a ochranu veřejného zdraví. Pro případ, že uvedená odstupová vzdálenost nebude stanovena, požaduji vypuštění všech akceleračních oblastí AOV24 + AOV47 + AOV48 + AOV49 + AOV50 a souvisejících územních opatření z návrhu Změny č. 2 Územního rozvojového plánu ČR.<br>60–64. Nedostatečné odůvodnění výběru lokality<br>Dokumentace vůbec nevysvětluje, proč byla zvolena právě krajina s velmi vysokým podílem lesa, kvalitní zemědělské půdy a kulturních, přírodních a zejména krajinných hodnot a vůbec dané území, co bylo (objektivně a konkrétně specifikováno) vlastně podkladem a důvodem pro volbu dané lokality. Současně nejsou porovnány méně konfliktní varianty ani brownfieldy, přestože samotný ÚRP ČR deklaruje preferenci narušených území. Postup je v rozporu s principem minimalizace dopadů a s § 172 správního řádu. Návrh řešení: Požaduji vypuštění všech akceleračních oblastí AOV24 + AOV47 + AOV48 + AOV49 + AOV50 a souvisejících územních opatření z návrhu Změny č. 2 Územního rozvojového plánu ČR.<br>65–69. Dopady na majetek a infrastrukturu<br>SEA nesprávně hodnotí vlivy na hmotné statky jako nulové, přestože lze očekávat zatížení místních komunikací, pokles hodnoty nemovitostí a zásahy do obecní infrastruktury. Pozemky a budovy v okolí VTE budou zcela znehodnoceny, když hlavní devizou jejich tržní hodnoty je právě zdejší naprostý klid a zachovalá krajina. V území se nachází i vodohospodářská infrastruktura, včetně vodojemů a vrtů, jejichž ochrana nebyla posouzena. Dokumentace ignoruje FVE (např. v části obce Mnich Chválkov v bezprostřední blízkosti hranice AOV47). Místní a krajské komunikace nejsou uzpůsobeny na nezbytný rozsah plánované výstavby. Dochází tak k nepřiměřenému zásahu do vlastnických práv podle čl. 11 Listiny základních práv a svobod. Návrh řešení: Navrhuji doplnění podrobného posouzení dopadů větrných elektráren na hmotné statky, místní komunikace, technickou a vodohospodářskou infrastrukturu, včetně vodojemů, vodovodních řadů a dalších zařízení sloužících k zásobování obyvatel pitnou vodou. Dále navrhuji vyhodnocení dopadů přepravy nadrozměrných komponent na stav silnic nižších tříd, mostů a obecních komunikací, včetně návrhu konkrétních opatření k ochraně infrastruktury a majetku obcí. Současně navrhuji doplnění posouzení vlivů na hodnotu nemovitostí, kvalitu bydlení a výkon vlastnických práv obyvatel dotčeného území podle čl. 11 Listiny základních práv a svobod. Pro případ, že významné negativní dopady na majetek, infrastrukturu a vlastnická práva nebudou spolehlivě vyloučeny, navrhuji vypuštění všech akceleračních oblastí AOV24 + AOV47 + AOV48 + AOV49 + AOV50 a souvisejících územních opatření z návrhu Změny č. 2 Územního rozvojového plánu ČR.<br>70–74. Rozpor s principem minimalizace dopadů a veřejným zájmem, rozpor s ústavním pořádkem<br>Akcelerační oblasti mají být podle odůvodnění ÚRP ČR vymezovány v územích s nízkým konfliktním potenciálem. AOV24 + AOV47 + AOV48 + AOV49 + AOV50 vykazují vysoce konfliktní střety s ochranou vod, lesa, ZPF, biodiverzity, krajinného rázu i veřejného zdraví. Návrh proto neprokazuje proporcionalitu zásahu ani převahu veřejného zájmu nad negativními dopady. Nadto veřejný zájem na stavbě VTE a navíc | |

| Poř. č. | Připomínkové místo | Číslo jednací | Článek | AO | Připomínka | Vyhodnocení |
|---|---|---|---|---|---|---|
| | | | | | takovýmto způsobem není nikde výslovně definován. AOV a ÚO neodůvodněně zvýhodňují jednu skupinu subjektů před jinými konkrétně investory VTE před občany a obyvateli zasažených obcí a vlastníky nemovitostí, což je v rozporu zejména s čl. 3 odst.1, čl. 4 odst. 3,4, čl. 7, čl. 8, čl. 101 odst.1. Ústavy ČR. Návrh řešení: Požadují doplnění řádného vyhodnocení proporcionality zásahu do území a prokázání převahy veřejného zájmu nad negativními dopady na životní prostředí, krajinu, veřejné zdraví a majetková práva obyvatel. Současně požadují doplnění variantního posouzení méně konfliktních lokalit, včetně brownfieldů a území s nižším střetem s ochranou vod, lesa, zemědělského půdního fondu, biodiverzity a krajinného rázu. Dále požadují přepracování návrhu tak, aby akcelerační oblasti byly vymezovány pouze v územích s prokazatelně nízkým konfliktním potenciálem v souladu s odůvodněním ÚRP ČR a principem minimalizace dopadů. Pro případ, že proporcionalita zásahu a převaha veřejného zájmu nebudou spolehlivě prokázány, požadují vypuštění všech akceleračních oblastí AOV24 + AOV47 + AOV48 + AOV49 + AOV50 a souvisejících územních opatření z návrhu Změny č. 2 Územního rozvojového plánu ČR.<br>75–79. Nedostatečnost zmírňujících opatření<br>Stanovená opatření jsou převážně obecná, formální a deklaratorní, například omezení výšky VTE na 200 nebo 250 m, a zejména odporující zjištěním v rámci SEA. Dokumentace neobsahuje konkrétní opatření pro ochranu obyvatelstva před hlukem, dalšími výše uvedenými fyzikálními jevy, světelným znečištěním nebo pro zachování migrační prostupnosti krajiny. Závěr o dostatečnosti opatření je proto nepodložený a v rozporu se zákonem č. 100/2001 Sb. Návrh řešení: Navrhují doplnění konkrétních a závazných zmírňujících opatření pro ochranu obyvatelstva před hlukem, infrazvukem, amplitudovou modulací, vibracemi, stroboskopickým efektem a světelným znečištěním. Dále navrhují doplnění opatření pro zachování migrační prostupnosti krajiny, ochranu ptáků a netopýrů a omezení kumulativních dopadů více akceleračních oblastí v širším území. Současně navrhují stanovení jasných podmínek pro monitoring, kontrolu a vyhodnocování dopadů nezávislými odbornými institucemi, nikoliv pouze provozovateli větrných elektráren. Dále navrhují stanovení minimální odstupové vzdálenosti větrných elektráren od obytné a rekreační zástavby v rozsahu nejméně šestinásobku celkové výšky větrné elektrárny (6× výška VTE), nejméně však vždy 1km. Pro případ, že účinná a konkrétní zmírňující opatření nebudou doplněna a jejich funkčnost spolehlivě prokázána, navrhují vypuštění všech akceleračních oblastí AOV24 + AOV47 + AOV48 + AOV49 + AOV50 a souvisejících územních opatření z návrhu Změny č. 2 Územního rozvojového plánu ČR.<br>80–84. Vnitřní rozpory a nedostatečný monitoring<br>SEA současně tvrdí, že kumulativní vlivy nebyly zjištěny, ale zároveň připouští jejich existenci při souběhu více AOV. Monitoring je nepřípustně navržen až po realizaci záměru a převážně v režii provozovatelů. Dokumentace je proto vnitřně rozporná a nepřezkoumatelná. Návrh řešení: Navrhují doplnění nezávislého a transparentního systému monitoringu, který bude prováděn již před realizací záměru a následně i v průběhu provozu větrných elektráren. Dále navrhují, aby monitoring nebyl zajišťován pouze provozovateli větrných elektráren, ale také nezávislými odbornými institucemi a orgány ochrany přírody, veřejného zdraví a životního prostředí. Současně navrhují doplnění konkrétních metodik, rozsahu a kontrolních mechanismů monitoringu hluku, infrazvuku, mortality ptáků a netopýrů, migračních tras, krajinného rázu a kumulativních vlivů. Pro případ, že nebude zajištěn nezávislý, odborný a přezkoumatelný monitoring vlivů záměru, navrhují vypuštění všech akceleračních oblastí AOV24 + AOV47 + AOV48 + AOV49 + AOV50 a souvisejících územních opatření z návrhu Změny č. 2 Územního rozvojového plánu ČR.<br>85–89. Absence variantního řešení<br>Dokumentace neposuzuje alternativní lokality ani modely a varianty rozmístění, počtu či výšky VTE. Není prokázáno, že navržená varianta představuje řešení s nejmenšími dopady na životní prostředí a obyvatele. Není ani tvrzen a prokazován veřejný zájem zřízení AOV. Postup je v rozporu se směrnicí 2001/42/ES a zákonem č. 100/2001 Sb. Návrh řešení: Navrhují doplnění variantního posouzení akceleračních oblastí, včetně alternativních lokalit, jiného rozmístění větrných elektráren, nižšího počtu staveb a variant s menší výškou větrných elektráren. Dále navrhují vyhodnocení méně konfliktních řešení, zejména využití brownfieldů, narušených území a lokalit s nižším střetem s ochranou přírody, krajinného rázu, veřejného zdraví a obytné zástavby. Současně navrhují doplnění srovnávací analýzy jednotlivých variant z hlediska dopadů na životní prostředí, veřejné zdraví, biodiverzitu, krajinný ráz a majetková práva obyvatel. Pro případ, že nebude prokázáno, že navržená varianta představuje řešení s nejmenšími dopady na životní prostředí a obyvatele, navrhují vypuštění všech akceleračních oblastí AOV24 + AOV47 + AOV48 + AOV49 + AOV50 a souvisejících územních opatření z návrhu Změny č. 2 Územního rozvojového plánu ČR.<br>90–94. Nepřiměřenost zásahu do území<br>Navržené řešení představuje brutální zásah do charakteru krajiny, kvality života obyvatel i majetkových práv a narušení jejich legitimního očekávání, že tyto hodnoty budou zachovány. Nebylo prokázáno (dokumentace se tím ani nezabývá), že negativní dopady nelze dosáhnout jiným, méně konfliktním řešením. Návrh tak nesplňuje princip proporcionality vyžadovaný správním právem i judikaturou správních soudů. Návrh řešení: Navrhují doplnění řádného posouzení proporcionality zásahu do území, včetně vyhodnocení dopadů na krajinný ráz, kvalitu života obyvatel, veřejné zdraví, majetková práva a charakter venkovského prostředí. Dále navrhují prokázání, že sledovaného veřejného zájmu nelze dosáhnout jiným, méně konfliktním řešením s nižšími dopady na obyvatele a životní prostředí. Současně navrhují doplnění variantního řešení a vyhodnocení méně zatěžujících alternativ v souladu s principem proporcionality a minimalizace zásahů do práv obyvatel. Pro případ, že proporcionalita zásahu a nezbytnost navrženého řešení nebudou spolehlivě prokázány, navrhují vypuštění všech akceleračních oblastí AOV24 + AOV47 + AOV48 + AOV49 + AOV50 a souvisejících územních opatření z návrhu Změny č. 2 Územního rozvojového plánu ČR.<br>95–99. Riziko lesních požárů a omezení možností hašení<br>AOV24 + AOV47 + AOV48 + AOV49 + AOV50 se z významné části nacházejí v lesních porostech nebo v jejich bezprostřední blízkosti. Dokumentace SEA však vůbec nehodnotí riziko vzniku a šíření lesních požárů ani dopady souvislého pásu větrných elektráren na možnosti zásahu jednotek požární ochrany a integrovaného záchranného systému. Dokumentace současně nehodnotí kumulativní dopad souvislého pásu cca 88 větrných elektráren v AOV47–AOV50 na krizové řízení a požární bezpečnost krajiny. V podmínkách probíhající klimatické změny a narůstajícího rizika sucha představuje rozsáhlá industrializace lesních hřebenů významné zvýšení požárního rizika v území. Návrh je v rozporu se zásadou prevence podle § 2900 občanského zákoníku, s požadavky zákona č. 133/1985 Sb., o požární ochraně, a s požadavkem řádného vyhodnocení rizik podle zákona č. 100/2001 Sb., o posuzování vlivů na životní prostředí. Návrh řešení: Požadují doplnění podrobného posouzení požárních rizik, možností zásahu HZS a dopadů souvislého pásu větrných elektráren na letecké hašení lesních požárů, krizové řízení a evakuaci obyvatel. Současně požadují stanovisko HZS a odborné vyhodnocení dostupnosti území pro zásahovou techniku v podmínkách rozsáhlých lesních požárů. Pro případ, že uvedená rizika nebudou spolehlivě vyloučena, požadují vypuštění akceleračních oblastí AOV24 + AOV47 + AOV48 + AOV49 + AOV50 a souvisejících územních opatření z návrhu Změny č. 2 Územního rozvojového plánu ČR.<br>100. Procesní vada – neúplné zveřejnění koordinačního výkresu<br>Proces zveřejnění návrhu Změny č. 2 ÚRP vykazuje vady, neboť koordinační výkres nebyl zveřejněn v úplné podobě a chybí zde údaje k identifikaci katastrálních parcel k přesnému určení hranice AOV. Ve zveřejněné dokumentaci absentovaly záměry FVE, přestože představují významnou součást navrhovaného využití území a mají zásadní význam pro posouzení kumulativních a synergických vlivů. Veřejnosti tak nebyla umožněna řádná orientace v návrhu ani efektivní uplatnění připomínek, čímž mohlo dojít ke zkrácení procesních práv veřejnosti. Návrh řešení: Požadujeme vypořádání této procesní vady v souladu se zásadou ochrany práv veřejnosti a transparentnosti procesu pořizování opatření obecné povahy. | |
| 8115. | Růžena Borková | MMR-45133-2026-81 | 99cy | AOV45 | II. Právní základ uplatnění připomínky<br>Tuto připomínku uplatňuji jako dotčený vlastník pozemků v souladu s § 97 zákona<br>č. 283/2021 Sb., stavební zákon, ve znění pozdějších předpisů,<br>v rámci projednáváni návrhu Změny č. 2 Územního rozvojového plánu České republiky,<br>který je opatřením obecné povahy.<br><br>III. Vynezeni předmětu připominkV<br>Tato připomínka směřuje proti vymezeni akcelerační oblasti pro větrné elektrárny AOV45<br>Bušanovice v návrhu Změny č. 2 Územního rozvojového plánu České republiky, které<br>zasahuje do pozemků v mém vlastnictví.<br>IV. Identifikace dotčených pozemků | **Akceptováno.**<br><br>Akcelerační oblast AOV45 Bušanovice byla vypuštěna. |

| Poř. č. | Připomínkové místo | Číslo jednací | Článek | AO | Připomínka | Vyhodnocení |
|---|---|---|---|---|---|---|
| | | | | | Vymezením akcelerační oblasti jsou dotčeny zejména tyto pozemky v mém vlastnictví:<br>· , katastrální území 616273 Bušanovice<br>(dále jen ,,dotčené pozemky")<br>V. Odůvodněni připomjnkY<br>1. Změna právního a funkčního režimu dotčených pozemků a zásah do legitimních očekáváni vlastníka<br>Vymezeni akcelerační oblasti pro větrné elektrárny na dotčených pozemcích představuje zásadní změnu jejich právního a funkčního režimu, a to i přesto, že samo o sobě formálně nezakládá povinnost výstavby ani povinnost převodu pozemků na jiného vlastníka.<br>Dotčené pozemky jsou dlouhodobě využívány k zemědělské činnosti a tomuto využiti odpovídá i jejich vymezeni v platné územně plánovací dokumentaci. Vlastník má proto legitimní očekávání, že za stabilního regulačního rámce bude moci pokračovat v dosavadním zemědělském obhospodařování pozemků, plánovat hospodařeni a činit s tím související rozhodnuti a investice.<br>Zařazením pozemků do akcelerační oblasti je však předjímáno jejich preferované energetické využiti, čĺmž dochází k oslabeni dosavadní zemědělské funkce území a ke změně právního rámce, ve kterém vlastník své pozemky užívá. Tato změna se projevuje zejména:<br>· snížením regulační stability území,<br>· oslabením legitimního očekáváni kontinuity zemědělského využiti<br>· změnou postaveni vlastníka vůči veřejné moci a dalším subjektům působícím v území.<br>Plošné vymezení akcelerační oblasti bez individualizovaného posouzeni dopadů na konkrétní pozemky představuje materiální zásah do výkonu vlastnického práva, neboť narušuje legitimní očekáváni vlastníka na zachováni dosavadního způsobu využiti území, aniž by bylo přesvědčivě odůvodněno, proč má být právě toto využiti oslabeno ve prospěch jiného veřejného záměru. Toto pochybení je o to výraznější, že návrh Změny č. 2 územního rozvojového plánu obsahuje územní opatřeni zpracované v měřítku 1 : 10 000, přičemž tato opatřeni postrádají skutečné věcné posouzeni konkrétních dopadů na jednotlivé pozemky a mají převážně pouze formální charakter, bez vazby na individuální podmínky dotčeného území.<br>2. Negativní dopady staveb realizovaných na jiných pozemcích (,,stínový efekt")<br>Dalším podstatným důvodem nesouhlasu je skutečnost, že vymezeni akcelerační oblasti vystavuje dotčené pozemky negativním vlivům staveb větrných elektráren realizovaných<br><br>na jiných, sousedních či blízkých pozemcích, aniž by se tyto pozemky samy staly místem realizace stavby nebo z ní měly přímý užitek.<br>Vymezeni akcelerační oblasti zakládá územní předpoklad pro vznik staveb, jejichž účinky se šiří do širšího okolí, a to zejména ve formě:<br>· hlukového zatíženi,<br>· zásahů do krajinného rázu a vizuálního charakteru území,<br>· vzniku ochranných pásem a dalších prostorových limitů,<br>· omezeni možnosti dalšího využiti okolních pozemků.<br>V důsledku toho dochází ke vzniku tzv. mStiňOVéhO efektu", kdy dotčené pozemky nesou negativní externality výstavby realizované na jiných pozemcích, aniž by bylo individualizovaně posouzeno, zda je takové zatížení přiměřené a nezbytné. Tento efekt se přímo promítá do využitelnosti pozemků a fakticky omezuje pokračováni dosavadního zemědělského hospodařeni.<br>Navrhované vymezeni akcelerační oblasti přitom neobsahuje konkrétní a přezkoumatelné vyhodnoceni těchto dopadů ve vztahu k jednotlivým dotčeným pozemkům, ani odůvodněni, proč mají negativní důsledky veřejného záměru nést právě tyto pozemky.<br>3. Nesoulad se zákonem č. 249/2025 Sb., o urychlení využíváni obnovitelných | |

| Poř. č. | Připomínkové místo | Číslo jednací | Článek | AO | Připomínka | Vyhodnocení |
|---|---|---|---|---|---|---|
| | | | | | zdrojů energie<br>Akcelerační oblasti (dále jen ,,AO") jsou na celostátní úrovni vymezovány za účelem zjednodušeného povolováni obnovitelných zdrojů energie (FVE, VTE) a s nimi související infrastruktury (technická a dopravní infrastruktura nezbytná pro provoz - např. připojeni k el. soustavě, bateriová úložiŠtě), kdy budoucí investoři budou muset splnit podmínky stanovené v pr(jběhu vymezeni AO, a k nim se vztahující zrrřrřujlcl opatřeni, a nedojde-li v čase k významným změnám v území, nebude pro záměry v AO zpravidla nutné provést posouzeni vlivů na Životní prostředí (EIA) a bude pro ně vydáno zjednodušené jednotné enviromentální stanovisko.<br>Vymezením akcelerační oblasti AOV45 Bušanovice dojde k výraznému, trvalému a neodstranitelnému zásahu a rušeni mého vlastnického práva k pozemkům, kdy se tímto podáním i ve smyslu § 1042 zákona č. 89/2012 Sb., Občanského zákoníku, ve znění pozdějších předpisů domáhám ochrany proti každému, kdo neprávem do mého vlastnického práva zasahuje nebo jej omezuje.<br>Uplatňuji připomínku, že případě vymezeni akcelerační oblasti AOV45 Bušanovice nebylo postupováno v souladu s § 4 odst. 2 zákona č. 249/2025 Sb., o urychleni využívání obnovitelných zdrojů energie, kdy se akcelerační oblast vymezuje tak, aby záměry pro využiti obnovitelného zdroje energie, pro který je tato oblast vymezována, neměly s ohledem na limity využiti území významný dopad zejména na životní prostředí.<br>Podle ustanoveni § 4 odst. 3 zákona č. 249/2025 Sb., o urychleni využíváni obnovitelných zdrojů energie, kdy se při vymezováni akcelerační oblasti se upřednostňuji umělé a zastavěné plochy, jako jsou dopravní infrastruktura a její blízké okolí, parkoviště, zemědělské stavby a stavby pro průmysl včetně nádvoří, skládky, území narušená povrchovou těžbou, kde ještě nebyla zahájena rekultivace, umělé vodní útvary, případně objekty technické vodohospodářské infrastruktury, a dále znehodnocená půda, kterou nelze využívat pro zemědělství.<br><br>Území ve vymezené AOV45 Bušanovice je historicky využíváno zejména pro zemědělskou výrobu a hospodařeni v lesích, kdy tuto skutečnost lze deklarovat např. informacemi o druhu pozemku uvedenými v Informacích o parcelách, kdy je ve vymezené AOV45 Bušanovice pro Okres CZ0315 Prachatice, obec 550159 Bušanovice, katastrální území 616273 Bušanovice evidováno 643 621 m' orné půdy, 649 083 m' lesních pozemků, 485 945 m' trvalého travního porostu, 22 353 m' vodní plochy a pouze 71 453 m' ostatní plochy.<br>Na pozemcích zahrnutých do AOV45 Bušanovice umístěných v dalších katastrálních územích Tvrzice, Předslavice a Bohunice je situace obdobná.<br>Na území schválené AOV45 Bušanovice se nachází menši přírodní biotopy na malé luční enklávě v jihovýchodním cípu akcelerační oblasti, kde se vyskytuji zejména střídavě vlhké bezkolencově louky (biotop T1.9) a podhorské smilkové trávníky (biotop T2.3B), kdy se současně jedná o biotop zvláště chráněných druhů rostlin. Podél jihozápadního okraje lesního celku Bičoňovec jsou umístěny zachovalé luční enklávy a křovinaté lemy, kde jsou zastoupeny zejména mezofilní ovsíkové lou ky (biotop TI .l) a vysoké mezofilní křoviny (biotop K3).<br>Lze tedy shrnout, že při vymezováni AOV45 Bušanovice nebylo postupováno v souladu s § 4 odst. 3 zákona č. 249/2025 Sb., o urychleni využíváni obnovitelných zdrojů, uplatňuji tedy připomínku, že nebyly při vymezováni akceleračních oblasti upřednostněny umělé a zastavěné plochy a znehodnocená půda, kterou nelze využívat pro zemědělství, naopak v rozporu s výše citovaným zákonem bylo v případě AOV45 Bušanovice vybráno území vesnického rázu, historicky využívané pro zemědělskou výrobu a hospodařeni v lesích.<br>4. Nesoulad se zákonem č. 114/1992 Sb., o ochraně přírody a krajiny, ve znění pozdějších předpisů<br>Podle § 5 odst. 1 zákona č. 114/1992 Sb., o ochraně přírody, ve znění pozdějších předpisů | |

| Poř. č. | Připomínkové místo | Číslo jednací | Článek | AO | Připomínka | Vyhodnocení |
|---|---|---|---|---|---|---|
| | | | | | (dále jen ,,zákon o ochraně přírody") je jsou všechny druhy rostlin a živočichů chráněny před zničením, poškozováním, sběrem či odchytem, který vede nebo by mohl vést k ohroženi těchto druhů na bytí nebo k jejich degeneraci, k narušení rozmnožovacích schopnosti druhů, zániku populace druhů nebo zničeni ekosystému, jehož jsou součásti.<br>Jak je již uvedeno výše, na území AOV45 Bušanovice se nachází menší přírodní biotopy na malé luční enklávě v jihovýchodním cípu akcelerační oblasti, kde se vyskytují zejména střídavě vlhké bezkolencově louky (biotop T1.9) a podhorské smilkové trávníky (biotop T2.3B), kdy se současně jedná o biotop zvláště chráněných druhů rostlin. Podél jihozápadního okraje lesního celku Bičoňovec jsou umístěny zachovalé luční enklávy a křovinaté lemy, kde jsou zastoupeny zejména mezofilní ovsíkové louky (biotop T1.1) a vysoké mezofilní křoviny (biotop K3), které Noří lokální biocentrum.<br>V podmínkách a zmírňujících opatřeních je uvedeno v bodu 3.1.pism. i) je stanoveno, že záměry OZE budou umisťovány mimo plochy a koridory územního systému ekologické stability (dále jen ,,ÚSES") a mimo regionální a nadregionální biokoridory, vyjma nezbytnýc h křížení liniové dopravní a technické infrastruktury s biokoridory. Vznáším připomínku, že nebylo postupováno v souladu s § 5 odst. 1 zákona o ochraně přírody tím, že Opatřeni obecné povahy pro akcelerační oblast AOV45 Bušanovice není stanovena minimální hranice budoucí výstavby od ploch a koridorů územního systému ekologické stability, kdy by v důsledku budoucí výstavby v těsné blízkosti mohlo dojit k narušeni či zničeni místního ekosystému.<br>V rámci vymezování akceleračních oblasti dle informace uvedené na veřejném zasedání konaném dne 15.05.2026 v Praze proběhlo v rámci posouzeni vlivů na životní prostředí v každé posuzované lokalitě šetřeni, o kterém místní samospráva nebyla žádným způsobem<br><br>informována. Další skutečnosti je stav, kdy toto šetřeni proběhlo po celé České republice pouze v rozmezí srpna až října 2025, tedy v době vegetačního klidu, kdy je fauna a flóra utlumena. Nemohly být tedy logicky dostatečně úplně podchyceny všechny roční fáze v místních biotopech nebo při chováni netopýrů a místního ptactva (hnízdiště, migrační trasy) v lokálním terénu (např. tažní práci jako je moták pochop, čáp bílý nebo čáp černý odlétá nejčastěji v období srpna do teplých krajin). V rámci zhodnoceni vlivů na ptactvo bylo tedy postupováno pouze dostupných map, nikdo neřešil migrační trasy ptactva a jejich shromaždiště v konkrétní krajině, nemohlo tedy být dostatečně průkazně vyloučena kolize vymezované akcelerační oblasti s hnízdišti ptáků, migračními trasami migrujIcIch ptáků a tím pádem nemohl být zcela komplexně posouzen vliv na jejich populaci v dané lokalitě.<br>Dle odborné Metodiky posuzováni vlivu výstavby a provozu větrných elektráren na netopýry (Česká společnost pro ochranu netopýrů 2012) sledováni letové aktivity netopýrů v blízkosti navrhované VTE musí být nedílnou součásti biologického posouzeni vlivu záměru. Vzhledem k tomu, že v jihočeském kraji je významnější koncentrace zimovišť, letních kolonii a migračních tras netopýrů, až dosud závazná stanoviska orgánů ochrany přírody obsahuji i požadavek na celoroční monitoring netopýrů před výstavbou vte, kdy dle platné metodiky dobu terénního monitoringu omezenou na jednu vegetační sezónu před rozhodováním o povoleni výstavby ve považuje Česká společnost pro ochranu netopýrů za minimální, (monitoring doporučují s jednoměsíční periodou od dubna do konce září až poloviny října).<br>V Opatřeni obecné povahy pro akcelerační oblast AOV45 Bušanovice je stanovena podmínka a znMrňujici opatřeni pro provoz záměrů OZE, kdy je způsob ochrany netopýrů nastaven až po monitoringu letové aktivity netopýrů, který bude muset provozovatel VTE zajistit po dobu 2 let od uvedeni VTE do provozu. Vzhledem k tomu, že v důsledku vymezeni AOV45 Bušanovice bude probíhat stavební řízeni ve zkráceném rozsahu, kdy již nebude (v reálném čase zamýšlené realizace projektu) nutné provést posouzeni vlivů na životní prostředí (EIA), považuji takto zpracovanou problematiku ochrany netopýrů za zcela nedostatečnou.<br>Z výše uvedených důvodů tedy nedošlo a ani nemohlo dojit k řádnému a dostatečně úplnému | |

| Poř. č. | Připomínkové místo | Číslo jednací | Článek | AO | Připomínka | Vyhodnocení |
|---|---|---|---|---|---|---|
| | | | | | vyhodnocení vlivů na životní prostředí, kdy přesto bylo vydáno závěrečné stanovisko a podmínky a zmírňující opatřeni s nedostatečnou mírou ochrany životního prostředí. Vznáším připomínku, že vlivy na životní prostředí v OAV45 Bušanovice nebyly zjištěny, posouzeny a vyhodnoceny dostatečně řádně a úplně.<br>Území AOV45 Bušanovice je historicky zemědělskou krajinou s lesními a křovinatými prvky, kde lze nalézt pouze dva ojedinělé technicistni prvky, a to vysílač na vrchu Bičoňovec a vzdušné vedeni vysokého napětí, které svoji výškou konstrukce nad zemi cca 30-40 metrů (konstrukce vzdušná s průhledy, kovová) narušuji krajinný horizont zemědělské krajiny v minimálním rozsahu.<br>Přestože veřejnosti nebyly představeny (a dle mého názoru nebyly ani zpracovány) vizuální modely dopadů budoucí výstavby na okolní krajinu, díky znalosti nadmořské výšky vymezovaného území a jeho okolí, kdy<br>a) nadmořská výška nejbližších vrcholů v okolí AO: Bičoňovec 596 m n.m., Za Horou 613 m n.m., Na kloboučku 601 m n.m., vyšohái 750 m n.m., Na vršku 572 m n.m., Štítovina 603 m n.m., Pálenina 654 m n.m., Dolejši Hora 577 m n.m., (rozdíl mezi nadmořskou výškou nejníže a nejvýše položeného vrcholu je tedy 178 m).<br>b) nadmořská výška nejbližších obci v okolí AO: Bušasnovice 540 m n.m., Želibořice 534 m n.m., Beneda 593 m n.m., Dolní Nakvasovice 595 m n.m., Horní Nakvasovice 670 m n.m., Tvrzice 509 m n.m., Předslavice 528 m n.m., újezdec 532 m n.m. (rozdíl mezi nadmořskou výškou nejníže a nejvýše položené obce je tedy 142 m),<br><br>lze zcela jistě dovodit skutečnost, že vymezením AOV45 Bušanovice umožňující výstavbu osmi VTE s plánovanou výškou 250 m zhotovených z ocelového neprůhledného tubusu, kdy je plánována výška horní úvratě rotoru maximálně 800-850 m n. m., tedy převyšuje svoji výškou i nejvyšší vrchol v okolí AOV45 Bušanovice Vyšohái (750 m n.m.), lze předpokládat narušeni krajinných hodnot území.<br>Podle § 12 odst. 1 zákona o ochraně přírody je krajinný ráz, kterým je zejména přírodní, kulturní a historická charakteristika určitého místa či oblasti, chráněn před činnosti snižující jeho estetickou a přírodní hodnotu.<br>Z tohoto důvodu uplatňuji připomínku ve vztahu k § 12 odst. 1 zákona o ochraně přírody, kdy schváleni AOV45 Bušanovice a následně plánované výstavby osmi VTE s plánovanou výškou 250 m činí zásadní a nevratný zásah do krajinného rázu typické venkovské krajiny (dosud dotčenou zásahy člověka jen v minimální míře) s významnou krajinářskou, ekologickou a rekreační hodnotou.<br>5. Nesoulad se zákonem č. 17/1992 Sb., o životním prostředí, ve znění pozdějších předpisů<br>Podle článku 35 odst. 1 ústavního zákona č. 2/1993 Sb., Listina základních práv a svobod má každý právo na příznivé životní prostředí. Zároveň podle článku 35 odst. 3 citovaného zákona nikdo nesmí při výkonu svých práv ohrožovat ani poškozovat životní prostředí, přírodní zdroje, druhové bohatství přírody a kulturní památky nad míru stanovenou zákonem.<br>Podle § 2 zákona č. 17/1992 Sb., o životním prostředí, ve znění pozdějších předpisů (dále jen .zákon o životním prostředí") je životním prostředím vše, co vytváří přirozené podmínky existence organismů včetně člověka a předpokladem jejich dalšího vývoje. jeho složkami jsou zejména ovzduší, voda, horniny, půda, organismy, ekosystémy a energie. Dle § 6 citovaného zákona je trvale udržitelný rozvoj společnosti takový rozvoj, který současným i budoucím generacím zachovává možnost uspokojovat jejich základní životní potřeby, a přitom nesnižuje rozmanitost přírody a zachovává přirozené funkce ekosystémů.<br>Působením vlivů prostředí a vysokému aerodynamickému namáháni dochází u VTE k postupnému mechanickému poškozováni povrchu listů rotorů větrných lopatek. Eroze kompozitních materiálů (GFRP/CFRP), ze kterých jsou vyrobeny listů rotorů, vede k uvolňováni mikroplastů, toxických vláken (obsahuji karcinogenní bisfenol A), které trvale | |

| Poř. č. | Připomínkové místo | Číslo jednací | Článek | AO | Připomínka | Vyhodnocení |
|---|---|---|---|---|---|---|
| | | | | | kontaminuji okolní zemědělskou půdu.<br>Kontaminace okolí VTE respiračními mikročásticemi ze skelných vláken/plastů, ze kterých jsou vyrobeny listy rotorů VTE, v důsledku erodujicích kompozitních materiálů. Jedná se o velmi malé částice nesoucí toxické látky, které mohou proniknout hluboko do plicních sklípků člověka (zvířat)<br>U VTE hrozí zvýšené riziko požáru, kdy jej nelze z technických a bezpečnostních důvodů prakticky hasit, oblast je uzavřena v okruhu desítek a stovek metrů z důvodu zabráněni zranění osob padajícími hořícími částmi VTE. Z tohoto důvodu je zároveň zvýšené riziko požáru bateriových úložišť", kdy dochází ke vzniku toxických zplodin a úniku elektrolytu, který kontaminuje půdu, povrchové a podzemní vody (podrobněji bod 12. Bateriová úložiště). Přitom okolní obce jsou zcela závislé na množství a kvalitě podzemních vod, protože je to jejich jediný zdroj pitné vody pro obyvatele (obecní vrty).<br><br>Na základě vymezení AOV45 Bušanovice, kde je předpokládána výstavba a následný provoz osmi VTE, došlo k ohrožení životního prostředí a přírodních zdrojů. Současně lze vyslovit důvodný předpoklad, že výstavba a následný provoz osmi VTE povede k poškozeni životního prostředí v oblasti, která až dosud nebyla ovlivněna průmyslovými emisemi, dojde ke znehodnocení a kontaminaci zemědělského půdního fondu, ohroženi živých organismů respiračními mikročásticemi s toxickými látkami, které se jinak v současné době na vymezovaném území nenacházejí.<br>Podle § 17 odst. 1 zákona o životním prostředí je každý povinen, především opatřeními přímo u zdroje, předcházet znečišt'ováni nebo poškozováni životního prostředí a minimalizovat nepříznivé důsledky své činnosti na životní prostředí,<br>Na základě výše uvedeného uplatňuji připomínku, že v rámci vymezeni AOV45 Bušanovice nebylo postupováno v souladu § 17 odst. 1 zákona o životním prostředí, tím, že v souvislosti s vymezením AOV Bušanovice nebylo v dostatečné míře předcházeno znečišt'ováni nebo poškozováni životního prostředí, zejména půdy, vody a ekosystémů.<br>6. zákon č. 334/1992 Sb., o ochraně zemědělského půdního fondu<br>Podle ustanoveni § 1 odst. 1 zákona č. 334/1992 Sb., o ochraně zemědělského půdního fondu je zemědělský půdní fond nenahraditelným omezeným přírodním zdrojem umožňujIclm zemědělskou výrobu.<br>Na území AOV45 Bušanovice se nachází zemědělská půda ve všech třídách ochrany, kdy dojde v případě budoucí výstavby rotorů VTE, areálů pro skladováni elektřiny a ostatních doprovodných staveb k trvalému, nevratnému záboru 8,9 ha orné půdy s mírou ochrany I, 5,13 ha orné půdy s mírou ochrany ||, 39,89 ha orné půdy s mírou ochrany lll, 0,53 ha orné půdy s mírou ochrany lV, a 22,40 ha orné půdy s mírou ochrany V, což představuje negativní zásah do zemědělského půdního fondu.<br>Přestože neexistuje evropská studie, která by prokázala významné vysušováni půdy kolem VTE v podmínkách Evropy, studie v Číně, Skotsku a Texasu prokazuji, že v okolí VTE dochází k rychlejšímu odpařováni vody, zvýšenému ohříváni povrchu půdy v noci a k poklesu půdní vlhkosti. Taktéž studie Impact of Wind Turbines on Near-Surface Microc//mate and Soli Moisture provedená Weerappulli, Wanner, Mauder Technische Universität Dresden dokládá, že v ohřev povrchu půdy v noci a měřitelný efekt poklesu půdní vlhkosti v bezprostřední blízkosti turbiny. Současně je okolí VTE ohroženo vysycháním půdy a zhoršeným vsakováním vody kvůli existenci zpevněných ploch okolo turbín, úložišť" el. energie a doprovodných staveb a v důsledku zhutněni půdy v průběhu výstavby.<br>Obecně lze konstatovat, že čÍm nižší je vlhkost půdy, tím větší je její náchylnost k větrné erozi (zdroj: Ministerstvo zemědělství: httDs://mze.qov.cz/pub|ic/porta|/mze/puda/ochrana-pudY-akrajiny/deqradace-pud/vetrna-eroze-pudy). Větrná eroze patři mezi vážné degradační činitele, její závažnost spočívá ve ztrátě ornice, zhoršováni fyzikálních i chemických vlastnosti půdy, | |

| Poř. č. | Připomínkové místo | Číslo jednací | Článek | AO | Připomínka | Vyhodnocení |
|---|---|---|---|---|---|---|
| | | | | | snižováni hektarových výnosů a zvyšováni prašnosti prostředí.<br>V Opatřeni obecné povahy pro akceleračni oblast AOV45 Bušanovice v odst. 3.1. Podmínky a zrMrňujicí opatřeni pro povoleni a provedeni záměrů OZE je uvedeno, že záměry OZE budou<br><br>umist'ovány do území tak, aby nebyla narušena funkce stávajících melioraci a tak, aby nebyla poškozena protierozní opatřeni realizovaná v souladu s rozhodnutími podle jiných právních předpisů.<br>Protože vymezením AOV45 Bušanovice a následnou realizaci VTE, kdy lze na základě výše uvedených nezávislých studií uskutečněných na kontinentech Asie, Evropy a Severní Ameriky (všichni dospěli ke stejnému závěru, že v okolí VTE dochází k vysušováni půdy) důvodně předpokládat snížení vlhkosti půdy v okolí VTE, není tato problematika řešena a nejsou vymezeny Podmínky a zrMrňujici opatřeni pro povoleni a provedeni záměrů OZE, které by předcházely vysušováni půdy (např. monitoring půdní vlhkosti, práce s půdou při výstavbě, minimalizace zpevněných ploch, používáni štěrkového materiálu, tvorba krajinných prvků jako remízků, větrolamů mezí po dokončeni stavby apod.)<br>Umístěni AOV45 Bušanovice do volné krajiny, která obsahuje kvalitní zemědělskou půdu, představuje zásadní zásah do zemědělského půdního fondu a snižuje schopnost území plnit ekologické a produkční funkce, proto vznáším připomínku, že nebylo řádně posouzeno riziko vysouseni půdy a následné větrné eroze půdy, kdy nebyly dostatečně vymezeny podmínky pro ochranu půdního fondu.<br>V AOV45 Bušanovice dojde dle předloženého odhadu k záboru zemědělské půdy 1,73 (ha), kdy je plánována výstavba 8 vte s výškou 250 m (včetně bateriových úložišť a ostatních vedlejších staveb), které mají povahu dočasné stavby (u VTE předpokládá životnost cca 25 let). Dle obecných informací základy VTE s výškou 250 m zasahuji 3-5 m pod terén (u měkkého podloži i 6-7m) a plocha výkopu může být 30-40 m v průměru, to předpokládá 1 500 - 3 000 m' objemu betonu a výztuž tvoří 120-250 tun oceli. Tak masivní základy mají negativní vliv na půdní profil, vodní režim v půdě, kdy se stávají nepropustnou bariérou.<br>V rámci posouzeni vlivů na životní prostředí (EIA), při zpracováni návrhu změny č. 2 Územního rozvojového plánu České republiky V Opatřeni obecné povahy pro akceleračni oblast AOV45 Bušanovice v územním opatření a podmínkách a zrMrňujicich opatřeni není posouzeno ani nijak řešeno uvedeni území do původního stavu. Zcela v souladu se zákonem může územní plán akceleračni oblasti AOV45 Bušanovice obsahovat mimo podmínek pro umístěni, povolení, provedeni a provoz záměrů OZE i podmínky pro dočasné stavby, kdy území musí být uvedeno do původního stavu včetně odstraněni celého základu (kdy nesmí zůstat v zemi žádné stavební prvky - masivní železobetonové bloky základů), odvoz materiálu a následnou rekultivaci terénu. Proto vznáším připomínku, aby do Opatřeni obecné povahy pro akceleračni oblast AOV45 Bušanovice bylo zahrnuto, že po ukončeni využíváni dočasné stavby VTE musí být z území odstraněny veškeré stavební konstrukce, včetně základových prvků, což povede k rychlejší obnově přirozených půdních funkci a následně k možnosti využit pozemek plnohodnotně k zemědělské činnosti.<br>7. Článek 3 odst. 1 a článek 4 odst. 3 ústavního zákona č. 2/1993 Sb., Listina základních práv a svobod<br>Dle Čl. 4 odst. 3 listiny základních práv a svobod zákonná omezeni základních práv a svobod musí platit stejně pro všechny případy, které splňuji stanovené podmínky.<br>jako vlastník pozemku nacházejícího se ve výmezované AOV45 Bušanovice vznáším připominku diskriminace, proč právě můj pozemek byl zahrnut do AOV45 Bušanovice pro zrychlené zaváděni obnovitelných zdrojů energie a proč právě u mé osoby v postaveni vlastníka má dochází k omezeni vlastnického práva.<br><br>V souČasné době nemá Česká republika vymezeny žádné akcelerační oblasti, přesto k výstavbě VTE dochází, tudíž je tady důvodný předpoklad, že i bez vymezeni akceleračních oblastí | |

| Poř. č. | Připomínkové místo | Číslo jednací | Článek | AO | Připomínka | Vyhodnocení |
|---|---|---|---|---|---|---|
| | | | | | na úrovni státu bude nadále docházet k výstavbě vte v oblastech pro to vhodných, i když budoucí investoři nebudou zvýhodněni zjednodušeným stavebním řízením.<br>V Odůvodněni změny Č.2 územního rozvojového plánu, textová část, bod II.1.b. (7) písm. k) je uvedeno, že nebylo účelné vymezit akcelerační oblasti jako veřejně prospěšné stavby ani veřejně prospěšná opatřeni.<br>Vymezením akcelerační oblasti dochází k narušeni mého legitimního očekáváni vlastníka na zachováni dosavadního způsobu využiti území a předpokládaná realizace výstavby vte povede objektivně a prokazatelně negativně k nežádoucím zásahům do území, tj. u pozemků charakteru orné pudy, lesního porostu, trvalého travního porostu může v budoucnu dojít např. ke stanoveni ochranného pásma, vzniku věcného břemene, které nevratně a trvale sníží hodnotu pozemků v mém vlastnictví.<br>Na základě výše uvedeného uplatňuji připomínku, že v rámci schvalováni AOV45 Bušanovice nebylo postupováno v souladu s článkem 4 odst. 3 listiny základních práv a svobod, kdy zákonná omezení základních práv a svobod musí platit stejně pro všechny případy, které splňuji stanovené podmínky.<br>Odůvodněni změny č. 2 Územního rozvojového plánu bodu II.1.i. Komplexní zdůvodněni přijatého řešeni včetně vybrané varianty odst. 35 vyplývá, že při vymezováni akcelerační zóny s primárním požadavkem na rozlohu území 2,5 km' a umístěni zdrojů energie o požadovaném výkonu 3 000 MW bylo postupováno pouze na základě mapových podkladů, ve vymezované oblasti AOV45 Bušanovice neproběhlo dlouhodobé měřeni sily větru a jeho vyhodnoceni nezávislým akreditovaným odborníkem (tedy alespoň takováto studie není součástí přiložených materiálů). Dle veřejně dostupné mapy Větrné podmínky ve výšce 100 m, podmínky pro standardní větrné elektrárny - ve výstavně vymezená AOV45 Bušanovice disponuje zhruba polovinu maximálně dosahované rychlosti větru v mls v České Republice (barevná škála od 3 do 10) - např. obec Bušanovice 5,51 mls, Tvrzice 5,23 mls, Bohunice 5,16 mls, Předslavice 5,47 mls. Totožné parametry na rozlohu území 2,5 km2 a umístění zdrojů energie o požadovaném výkonu 3 000 mw jistě splňuje mnoho lokalit na území České republiky. Současně i podle dostupné mapy Větrné podmínky ve výšce 100 m, podmínky pro standardní větrné e/ektrámy - ve výstavně jsou i na jiných územích měřeny totožné nebo vyšší hodnoty rychlosti větru, přesto v těchto lokalitách nejsou vymezeny akcelerační oblasti, nedochází tak k omezeni vlastnických práv vlastníků ve všech podobných lokalitách nacházejících se na území České republiky, ale jen ve vymezovaných akceleračních oblastech.<br>Vzhledem ke skutečnosti, že ve vymezované oblasti AOV45 Bušanovice neproběhlo dlouhodobé měřeni sily větru a jeho vyhodnoceni nezávislým akreditovaným odborníkem, uplatňuji připomínku, zda byla dostatečně úplně posouzena a následně vyhodnocena dlouhodobá rychlost větru v místě vymezované AOV45 Bušanovice, zda existuji dostatečně úplné data potvrzující vhodnosti území vymezované akcelerační oblasti AOV45 Bušanovice z hlediska větrné energetiky a současně dostatečné záruky udržitelné ekonomiky budoucího plánovaného projektu výstavby 8 VTE - na základě uvedeného vyvstávají otázky, nakolik bude provoz budoucí VTE ve vymezené AOV Bušanovice rentabilní, zda a v jakém horizontu se vráti náklady spojené s výstavbou, provozem a údržbou VTE a zda hodnota vyrobené el. energie v průběhu životnosti VTE přinese větší přínos pro Českou Republiku, než jaké budou negativní dopady spojené s narušením krajinného rázu, kdy dojde k přeměně přírodního území na průmyslovou energetickou plochu, narušeni ekologické stability krajiny a vlivu na obyvatele území a jejich zdraví.<br><br>Současně v souvislosti s výše uvedeným vznáším připomínku, že nebylo postupováno v souladu s článkem 3 odst. 1 listiny základních práv a svobod, dle kterého jsou základní práva a svobody zaručeny všem bez rozdílu, protože vymezením akcelerační | |

| Poř. č. | Připomínkové místo | Číslo jednací | Článek | AO | Připomínka | Vyhodnocení |
|---|---|---|---|---|---|---|
| | | | | | oblasti AOV45 Bušanovice dochází k nedůvodnému zvýhodnění budoucích investorů v postaveni účastníků stavebního řízeni, kdy v důsledku vymezeni akcelerační oblasti AOV45 Bušanovice bude probíhat stavební řízeni ve zjednodušeném režimu, kdy nebude pro záměry v akcelerační oblasti zpravidla nutné provést posouzení vlivů na životní prostředí (EIA). Jako vlastník pozemku, tedy i možný účastník budoucího stavebního řízeni, nepovažuji za správné, že budoucí investoři budou muset splnit pouze podmínky stanovené v průběhu vymezení akcelerační oblasti, a k nim se vztahující zmirňujici opatřeni, a nedojde-li v čase k významným změnám v území.<br>Odhlédneme-li od skutečnosti, že podmínky a zmirňujici opatřeni stanovené v průběhu vymezeni akcelerační oblasti jsou neúplné, nedostatečné, lze zcela s jistotou konstatovat, že v současné době ve zpracovaném návrhu Změny č. 2 Územního rozvojového plánu České republiky není definováno, co se považuje za významnou změnu v území, není definováno v njakém čase", není definováno, kdo bude posuzovat, že k významné změně území došlo a na základě jakých podkladů. Vzhledem k nezvratnosti zahrnuti akcelerační oblasti AOV45 Bušanovice po odsouhlaseni změny č. 2 Územního rozvojového plánu České republiky do jednotlivých územních plánů obci Bušanovice, Předslavice, Tvrzice a Bohunice uplatňuji připomínku ke stanoveni závazného postupu pro definováni a následné řešeni významných změn v území pro následnou praxi.<br>8. Sníženi ceny pozemků a nemovitostí<br>Přestože z výsledků analýzy zpracované v 06/2025 vyplývá, že přítomnost větrných elektráren nemá statisticky významný negativní dopad na ceny nemovitosti v okolních obcích (SLAVATA, David, aj. Vliv větrných elektráren na ceny nemovitosti v Česku, Praha: Komora obnovitelných zdrojů energie, Česká společnost pro větrnou energii, 2025-06), je nutné konstatovat, že v rámci studie bylo porovnáváno pouze 6 dvojic obci České republik, kdy nejvyšší výška VTE (rotor/náboj) činila 110/125 m.<br>V AOV45 Bušanovice je stanovena výška budoucích VTE 250 m, kdy tato hodnota 250 m nebyla v předmětné studii žádným způsobem hodnocena.<br>Studie autorů Carsten Andersen a Timo Hener působících na Katedře ekonomie a podnikové ekonomiky, Aarhusská univerzita, Fuglesangs Alie 4, 8210, Aahus, Dánsko a v Centru pro výzkum v energetice založená na 2,4 milionech transakci s nemovitostmi a 6 878 VTE ukazuje silné negativní dopady na ceny nemovitosti. U turbin vysokých nad 120 m byl zjištěn pokles hodnoty nemovitosti až o 12% ve vzdálenosti 1 km a přibližně 10% ve vzdálenosti 2 km. Shadow flicker efekt (blikání stínu lopatek přes okna a obytný prostor), který vte způsobují až do okolí 2 km vede k dodatečnému poklesu hodnoty nemovitosti o přibližně 7,7-8,1%.<br>Současně uvádím, že v Odůvodněni změny Č.2 územního rozvojového plánu textové části je v bodu II.1.b. (7) g) je konstatováno: nPodm/nky pro obnovu a rozvoj s/de/n/ struktury, pro kvalitní bydlení a pro rozvoj rekreace a cestovního ruchu - řešeni těchto úkolů nebylo zadáno v rámci Změny č. 2 ÚRP, vymezení akceleračních oblasti respektuje zejména plochy pro bydlení v rámci sídel, kterých se vymezeni týká." z uvedeného vyplývá, že v rámci schvalováni AOV45 Bušanovice nebyly posouzeny kritéria vlivu AOV 45 Bušanovice na sídelní strukturu okolních obci, jejich rozvoj a kvalitní bydlení. Nebylo dostatečně posouzeno, zda v důsledku<br><br>vymezeni akcelerační oblasti (kdy dojde k narušeni krajinného rázu venkovské krajiny) dojde ke zhoršeni kvality života v přilehlých obcích (hluk, stroboskopický efekt, vibrace), Nebylo vyhodnoceno, zda v důsledku vymezeni AOV45 Bušanovice nebude ubývat zájem o trvalé bydlení v přilehlých obcích, které se již tak potýkají s nepříznivým demografický vývojem a s nezájmem mladých lidi zůstávat na vesnici z důvodu ztíženého pracovního uplatněni. Současně není řešeno, zda vymezením AOV45 Bušanovice v okolních obcích nebude ubývat zájem o rekreaci (chalupy, agroturistika). Pokud dojde vlivem vymezeni AOV45 Bušanovice k odlivu obyvatel z přilehlých obci, bude ubývat i jejich základní občanská vybavenost (obchod, | |

| Poř. č. | Připomínkové místo | Číslo jednací | Článek | AO | Připomínka | Vyhodnocení |
|---|---|---|---|---|---|---|
| | | | | | školka, doprava), čÍmž se ještě vÍce zhorši podmínky života obyvatel obci v okolí AOV45 Bušanovice.<br>Na základě porovnáni výše uvedených studii a vzhledem k tomu, že při vymezováni akceleračni oblasti nebyly posuzovány podmínky pro obnovu a rozvoj sídelní struktury, pro kvalitní bydlení a pro rozvoj rekreace, mám jako vlastník pozemku důvodnou pochybnost o tom, zda nedojde v důsledku vymezeni AOV 45 Bušanovice, kde je povoleno realizovat VTE s výškou 250 m, k negativnímu dopadu na cenu mé nemovitosti<br>Proto jako vlastník pozemku nacházejícího se v AOV45 Bušanovice vznáším připomínku, že mé vlastnické právo je dotčeno negativním dopadem na cenu nemovitosti v důsledku vymezeni akceleračni oblasti AOV45 Bušanovice.<br>9. Nesoulad se zákonem č. 258/2000O Sb., o ochraně veřejného zdraví a o změně některých souvisejících zákonů, ve znění pozdějších předpisů<br>Dle § 2 zákona č. 258/2000O Sb., o ochraně veřejného zdraví a o změně některých souvisejících zákonů, ve znění pozdějších předpisů (dále jen ,,zákon o ochraně veřejného zdraví") je ochrana a podpora veřejného zdraví veřejným zájmem, kdy je povinnosti státu a orgánů ochrany veřejného chránit obyvatelstvo před riziky prostředí.<br>a) Hluk z provozu turbín<br>· Uvedeno: ,,Předpokládaný zdroj hluku max. 106 dB na jednu VTE, požadavek na vzdálenost od obytné zástavby min. 500 m (předpokládaná hluková zátěž v takové vzdálenosti cca 37 dB). Není předpoklad překračování hlukových limitů, možnost obtěžováni v okrajových částech zástavby v noční době. Vlivy na veřejné zdraví zanedbatelné. "<br>Prosté konstatováni předpokladu a předpokládaná hluková zátěž záměrně minimalizována. VTE s výškou 250 m, výkonem 5,0 mw být zdrojem hluku až 110 dB.<br>Přehled pro 500 m od VTE<br>LWA větrné Vzdálenost ke Hladina Komentář k limitu<br>turbiny zdroji venku Lp venku<br>106 dB(A) 500 m -41 dB(A) tliěmsnitěem 40naddB nočním<br>108 dB(A) 500 m -43 dB(A) dneandnnímočn5í0mdlBimitem, pod<br>110 dB(A) 500 m -45 dB(A) výrazně . nad nočním, pod dennim 50 dB<br><br>Není brána v potaz tónová složka (může vzniknout při určitých otáčkách, při rezonanci, opotřebením převodovky, poruchou ložiska)<br>Tabulka: hladina hluku v 500 m " tónová složka<br>Akustický Lp v 500 m Lp " tónová Komentář<br>výkon lwa (bez tónu) složka<br>nad nočním limitem<br>106 dB(A) 41 dB 46 dB 40 dB<br>výrazně nad<br>108 dB(A) 43 dB 48 dB nočním limitem<br>už i blízko denního<br>110 dB(A) 45 dB 50 dB limitu 50 dB<br>Hlukové limity řeší nařízeni vlády č. 272/2011 Sb., o ochraně zdraví před nepříznivými účinky hluku a vibraci<br>- Chráněný venkovní prostor (6:00-22:00) cca 50-55 dB<br>- Chráněný venkovní prostor (22:00-6:00) cca 40-45 dB<br>- Chráněný vnitřní prostor (6:00-22:00) cca 40 dB<br>- Chráněný vnitřní prostor (22:00-6:00) cca 30 dB<br>Na základě výše uvedeného vznáším připomínku, že v rámci návrhu změny č. 2 Územního rozvojového plánu České Republiky byly podhodnoceny předpokládané zvukové limity pro chráněný venkovní prostor v nočních hodinách (22:00-6:00) a | |

| Poř. č. | Připomínkové místo | Číslo jednací | Článek | AO | Připomínka | Vyhodnocení |
|---|---|---|---|---|---|---|
| | | | | | vyjádření ,,Vlivy na veřejné zdraví zanedbatelné. " Nepovažuji za relevantní.<br>b) Kontaminace okolí VTE respiračními mikročásticemi<br>· Kontaminace okolí VTE respiračními mikročásticemi ze skelných vláken/plastů, ze kterých jsou vyrobeny listy rotorů VTE, v důsledku erodujících kompozitních materiálů. Jedná se o velmi malé částice nesoucí toxické látky, které mohou proniknout hluboko do plicních sklípků člověka (zvířat) vznáším jpřipominku, že nebylo v rámci návrhu změny č. 2 Územního rozvojového plánu Ceské republiky řešeno.<br>C) Osvětleni<br>· V rámci návrhu změny č. 2 Územního rozvojového plánu České republiky řešeno je Osvětleni V Opatřeni obecné povahy pro akcelerační oblast AOV45 Bušanovice je osvětleni řešeno pouze s odkazem na ptáky a hmyz, jako by neexistoval dopad na ostatní živé bytosti včetně člověka. V území AOV45 Bušanovice vzroste míra světelného smogu (umělého osvětleni, které narušuje přirozenou tmu), což může v důsledku ovlivnit biorytmy živých organismů (tedy i člověka). K tomuto dojde v území, kde dosud nebylo osvětleni potřeba, tedy v území dosud světelným smogem nezasaženém (les, louka, pole bez elektrifikace). Vznáším připomínku, že nebyl dostatečně posouzen vliv světelného smogu.<br>d) stroboskopický efekt<br>· V rámci návrhu změny č. 2 Územního rozvojového plánu České republiky řešeno je Osvětlení V Opatřeni obecné povahy pro akcelerační oblast AOV45 Bušanovice je stroboskopický efekt řešen pouze požadavkem na zpracováni studie působeni stroboskopického efektu na obytnou zástavbu s vymezením VTE, u nichž je nutno dobu provozu omezit tak, aby shadow flicker efekt nepřekročil dobu trvání 30 hodin za<br><br>rok. Již toto konstatováni je důkazem, že shadow flicker efekt, který má nepříznivé účinky na zdraví a psychiku člověka vznikne, pouze bude omezen na dobu 30 hodin za rok. Není uvedeno, kdo, jakým způsobem a na či pokyn bude omezovat provoz turbiny. Vznáším připomínku, že zhotovením studie a vymezením VTE, u nichž je nutno dobu provozu omezit tak, aby shadow flicker efekt nepřekročil dobu trvání 30 hodin za rok, není dostatečně řešení vlivu shadow flicker efektu na obyvatele okolních obci.<br>e) Nízkofrekvenční hluk, infrazvuk a vibrace<br>· Vznáším připomínku, že nebyl v rámci návrhu změny č. 2 Územního rozvojového plánu České republiky řešen dopad nízkofrekvenčního hluku a infrazvuku na zdraví obyvatel okolních obci (respektive i ostatních živých bytosti)., že provoz VTE může negativně ovlivnit spánek (hluboké fáze REM), což vede k pocitu únavy, podrážděnosti, stresu a úzkosti. V důsledku poruch spánku mohou vznikat psychické problémy. Nezávislé lékařské studie ukazuji vliv VTE negativní vliv na vnitřní ucho, kardiovaskulární systém.<br>Na základě výše uvedeného vznáším připomínku, že v rámci návrhu změny č. 2 Územního rozvojového plánu České republiky nebyla řádně vyhodnocena zdravotní rizika pro obyvatele obci v okolí vymezované AOV45 Bušanovice tak, jak je vymezeno zákonem č. 258/2000O Sb., o ochraně veřejného zdraví a o změně některých souvisejících zákonů, ve znění pozdějších předpisů.<br>10.Riziko pádu úlomků lopatek VTE<br>Vzhledem k plánované výšce rotorů VTE 250 m lze důvodně předpokládat zvýšenou pravděpodobnost zásahu bleskem (výškou převyšují okolní krajinu, konstrukce umožňuje vznik výboje). Odhlédneme-li od skutečnosti, že v důsledku úderu blesku může dojit k požáru VTE (požár je prakticky nehasitelný), může v důsledku požáru nebo v důsledku havárie zapřičiněné erozi listů lopatek (praskliny) docházet k odletu úlomků lopatek VTE do okolí. Katedrou strojního inženýrství, University of thé Pacific, Stockton, Kalifornie, USA a Národním | |

| Poř. č. | Připomínkové místo | Číslo jednací | Článek | AO | Připomínka | Vyhodnocení |
|---|---|---|---|---|---|---|
| | | | | | centrem větrných technologii, národní laboratoři pro obnovitelné zdroje energie, Golden, Colorado, USA byla provedena a následně publikována (22.02.2018) analýza za účelem stanoveni rizika, které představuji úlomky větrných turbin pro silnice a budovy. výsledky analýzy ukázaly, že odstup od hranice pozemku ve výši dvojnásobku celkové výšky turbiny je přijatelný, Odstup od obytných budov by však měl být zvýšen na 3,5násobek celkové výšky turbíny, aby bylo dosaženo přijatelného rizika.<br>V návrhu změny č. 2 Územního rozvojového plánu ČR je stanovena hranice vymezované AOV Bušanovice ve vzdálenosti 500 m od obytných budov.<br>Při zpracováni návrhu změny č. 2 Územního rozvojového plánu České republiky není posouzena a dostatečně vymezena vzdálenosti jednotlivých rotorů VTE od okolních obytných budov a místních komunikaci Předslavice-Újezdec, Předslavice-Všechlapy, Předslavice - Tvrzice, Předslavice-Bušanovice a příjezdovou komunikaci ve směru od obce Bušanovice na silnici 144 (Předslavice - Újezdec) pod vrcholem Bičoňovec z hlediska možného dopadu úlomků lopatek VTE v případě havárie VTE.<br>V Opatřeni obecné povahy pro akcelerační oblast AOV45 Bušanovice v odst. 3.1. Podmínky a zmirňujici opatřeni pro povolení a provedeni záměrů OZE není pro navazující stavební řízeni řešena vzdálenost rotorů VTE od obytných budov a komunikaci.<br>Na základě výše uvedeného uplatňuji připomínku, že nebyla posouzena a dostatečně vymezena podmínka vzdálenosti jednotlivých rotorů VTE od obytných budov a místních komunikaci z důvodu rizika, které představují úlomky rotorů větrných turbin v případě havárie pro budovy okolní obytné zástavby a místních komunikaci.<br>11.Riziko odhozu ledu z větrných turbin<br>Studie provedená Sumita Biswas, Peter Taylor a jim Salmon působící v Země a vesmírné vědy a inženýrství, York University, Toronto, Kanada a Zephyr North Canada, Burlington, Ontario, Canada publikovaná 17.11.2011 uvádí, že námraza vzniká na větrných turbinách v nadmořských výškach nad 600 m n. m. Výsledkem studie bylo zjištěni, že kompaktní úlomek ledu o hmotnosti 1 kg mohou doletět až 350 m od základy turbiny VTE.<br>V akcelerační oblasti AOV45 Bušanovice je plánována výška horní úvratě rotoru maximálně 800-850 m n. m., proto je zde důvodný předpoklad vzniku ledové námrazy.<br>Při zpracováni návrhu změny č. 2 Územního rozvojového plánu České republiky není dostatečně posouzen vliv nadmořské výšky na vznik námrazy na rotorech VTE (odhoz ledu z vte) a jejího vlivu na okolní místní komunikace Předslavice-Újezdec, Předslavice-Všechlapy, Předslavice -Tvrzice, Předslavice-Bušanovice a příjezdovou komunikaci ve směru od obce Bušanovice na silnici 144 (Předslavice - Újezdec) pod vrcholem Bičoňovec.<br>V Opatřeni obecné povahy pro akcelerační oblast AOV45 Bušanovice v odst. 3.1. Podmínky a zrMrňujIci opatřeni pro povoleni a provedeni záměrů OZE není pro navazující stavební řízeni řešena vzdálenost rotorů VTE od místních komunikaci ani žádná další opatřeni pro VTE v případě vzniku námrazy.<br>Zejména posouzení vlivu vzdálenosti rotoru VTE na příjezdovou komunikaci ve směru od obce Bušanovice na silnici 144 (Předslavice - Újezdec), kdy tato komunikace zajišt'uje v zimních měsících jedinou příjezdovou komunikaci ve směru od Strakonic, protože v zimních měsících je díky nepříznivým klimatickým podmínkám, vysokému sklonu kopce a sněhovým jazykům nesjízdná komunikace Bušanovice-Předslavice (silnice č. 1446). Není tudíž v Podmínkách a zrrňrňujIcIch opatření pro povoleni a provedeni záměrů OZE vyloučeno, že nebude ohrožena kvalita života osob v obci Bušanovice tím, že nebude možno komunikaci ve směru od obce Bušanovice na silnici 144 v zimních měsících používat v důsledku provozu namrzlého rotoru VTE umístěné v její blízkosti, kdy vlivem výšky vte 250 m, rotujících lopatek mohou odktajici kusy ledu z lopatek rotoru VTE ohrožovat projiždějici vozidla.<br>Na základě výše uvedeného uplatňuji připomínku, že nebyla posouzena a dostatečně vymezena podmínka vzdálenosti jednotlivých rotorů VTE od místních komunikaci z důvodu rizika, které představuji úlomky ledu z lopatek větrných turbin v období vzniku | |

| Poř. č. | Připomínkové místo | Číslo jednací | Článek | AO | Připomínka | Vyhodnocení |
|---|---|---|---|---|---|---|
| | | | | | námrazy pro místních komunikaci, ani nebyla vymezena jiná adekvátní podmínka pro budoucí stavební řízeni řešící námrazu lopatek rotorů.<br>12. Bateriová úložiště<br>U VTE hrozí zvýšené riziko požáru, kdy jej nelze z technických a bezpečnostních důvodů prakticky hasit a hrozí pád hořící části turbiny VTE (viz. bod 10 Riziko pádu úlomků lopatek VTE). V důsledku poškozeni bateriového úložiště z důvodu pádu hořící části turbíny VTE může dojit k poškozeni bezpečnostních prvků bateriového úložiště (záchytných systémů proti úniku nebezpečných látek, protipožárních kontejnerů apod.), které zabraňují v případě havárie úniku nebezpečných látek (např. elektrolytu) do okolní půdy a vod.<br><br>Při zpracováni návrhu změny č. 2 Územního rozvojového plánu České republiky není dostatečně posouzena vzdálenost VTE a bateriového úložiště z hlediska provozní a požární bezpečnosti. V Opatřeni obecné povahy pro akcelerační oblastAOV45 Bušanovice v odst. 3.1. Podmínky a zmirňujici opatřeni pro povoleni a provedeni záměrů OZE není pro navazující stavební řízeni řešena vzdálenost VTE a bateriového úložiště z bezpečnostního hlediska a z hlediska požární bezpečnosti.<br>Na základě výše uvedeného uplatňuji připomínku, že nebyla posouzena a dostatečně vymezena podmínka vzdálenosti jednotlivých rotorů VTE od bateriového úložiště z důvodu bezpečnostního hlediska (přístup osob, techniky V) a z důvodu hlediska požární bezpečnosti.<br>VI. Návrh řešení<br>S ohledem na výše uvedené skutečnosti navrhuji, aby:<br>· pozemky , katastrální území 616273 Bušanovice, byly vypuštěny z vymezení akcelerační oblasti pro větrné elektrárny, včetně dalších okolních pozemků [ , katastrální území 616273 Bušanovice], které tvoří s pozemky v mém vlastnictví jeden územně funkční celek<br>nebo<br>· aby bylo vymezeni akcelerační oblasti upraveno tak, aby se na tyto pozemky nevztahovalo, a to ani žádnými druhotnými důsledký.<br>VII. Závěr<br>Žádám, aby byla tato připomínka řádně posouzena a přezkoumatelně vypořádána, a to s ohledem na ochranu vlastnických práv a legitimních očekáváni dotčeného vlastníka. | |
| 8116. | Martin Žižlavský | MMR-45135-2026-81 | 99bf, 99bi, 99czzs | AOS6, AOS9, AOV98 | PŘIPOMÍNKY:<br>I. Vymezení dotčeného území, věcná legitimace a disproporcionalita zásahu Předložená dokumentace Změny č. 2 Územního rozvojového plánu ČR (ÚRP ČR) a navazujIcIch územních opatření obecné povahy navrhuje v geograficky provázaném subregionu vymezeni masivní akcelerační oblasti pro větrné elektrárny AOV98 Tetětice (zasahujÍcÍ katastrální území obcí Dřínov, Morkovice-Sližany, Pavlovice u Kojetína, Počenice-Tetětice, Troubky-Zdislavice, Uhřice, Věžky, Zborovice) a současně akceleračních oblastí pro solární elektrárny AOS6 Zborovice a AOS9 Zdounky. Tento kumulovaný záměr představuje extrémní a disproporcionálni industriální zásah do stabilizovaného území na pomezí Zlínského a Olomouckého kraje. Navržená regulace zakládá přímý a invazivní zásah do ústavně garantovaného vlastnického práva podavatele (ve smyslu ČI. 11 Listiny základních práv a svobod) a prokazatelně devalvuje tržnii užitnou hodnotu dotčených nemovitostí. Správní orgán zcela rezignoval na zásadu proporcionality, když jednostranně nadřadil komerční zájmy budoucích provozovatelů energetických zařízeni nad práva stávajících vlastníků půdy a rezidentů. II. Ohroženi veřejného zdraví, hlukové faktory a stroboskopický efekt Pořizovatel dokumentace v rámci procesu vyhodnoceni vlivů na životní prostředí (SEA) i v samotných odůvodněních územních opatřeni zcela opomněl náležitě a objektivně posoudit kumulativní vlivy koncentrace větrných generátorů a solárních polí na veřejné zdraví (odporuje požadavkům stavebního zákona na ochranu zdravých životních podmínek). Odůvodněni napadáme pro absenci hloubkových analýz v nás\|edujÍcÍch oblastech: 1. Infrazvuk a nízkofrekvenční zvuk: Moderní | **Akceptováno částečně.**<br><br>Akcelerační oblast AOV98 Tetětice byla vypuštěna.<br><br>Vymezení akceleračních oblastí proběhlo na základě biologického posouzení konkrétních území podle § 11 odst. 3 resp. 4 ZOZE, jehož výsledky spolu s výsledky vyhodnocení vlivů na životní prostředí (SEA, Příloha č. 5 k odůvodnění Z2 ÚRP) byly zapracovány do návrhu Z2 ÚRP. Návrh Z2 ÚRP a jeho odůvodnění, návrh souvisejících územních opatření a jejich odůvodnění obsahují náležitosti v souladu s příslušnými právními předpisy, včetně správního řádu, stavebního zákona a dalších. Zpracování VVURÚ odpovídá obsahem i strukturou požadavkům obsaženým v příloze č. 4 stavebního zákona, včetně posouzení kumulativních a synergických vlivů, vlivů na krajinný ráz a vlivů na zdraví. |

| Poř. č. | Připomínkové místo | Číslo jednací | Článek | AO | Připomínka | Vyhodnocení |
|---|---|---|---|---|---|---|
| | | | | | větrné elektrárny s výškou horní úvrati přesahující 200 metrů generuji specifické nizkofrekvenčni vlnění, které vykazuje schopnost šířit se na velké vzdálenosti a prostupovat obvodovými plášti budov. Dlouhodobá expozice tomuto akustickému tlaku prokazatelně způsobuje u humánní populace chronické poruchy spánku, migrény, kardiovaskulární potíže a trvalou psychickou zátěž. 2. stroboskopický efekt a světelné znečištěni: Efekt periodického stíněni rotujicich listů VTE v kombinaci s povinným zábleskovým leteckým značením vysokých věží představuje závažný neurologický a psychologický stresor pro obyvatele dotčených obci. 3. HIA (Health Impact Assessment): Požadujeme okamžité pozastaveni schvalovacího procesu do doby, než bude vypracováno komplexní nezávislé hodnoceni vlivů na veřejné zdraví (HIA). III. Devastace krajinného rázu, biodiverzity a mezinárodních závazků (NATURA 2000, UNESCO) Vymezení oblasti AOV98, AOS6 a AOS9 vykazuje zásadní metodické a věcné vady v oblasti ochrany přírody, krajiný a kulturního dědictví: 1. Soustava Natura 2000 a avifauna: Dotčené území slouží jako významný migrační koridor a hnízdiště chráněných druhů ptactva a netopýrů. výstavba větrných bariér prokazatelně generuje přímou mortalitu zvířat v důsledku kolizí, přičemž navržená "zrMrňujicí opatření" obsažená v odůvodněni považujeme za zcela nedostatečná a akademická. 2. Krajinný ráz a OUV (výjimečná světová hodnota): výška staveb nad 200 metrů radikálně a nevratně naruší horizonty, dálkové pohledy a panoramatické hodnoty území. Dochází k degradaci historické kulturní krajiný, což je v přímém rozporu s mezinárodními závazky ČR týkajícimi se ochrany památek světového významu (UNESCO) a zachování integrity chráněných území. Kumulativní a synergické působeni tolika větrných a solárních parků vedle sebe překračuje únosnou kapacitu dotčeného území. IV. Absence kompenzačních schémat a destrukce zemědělského fondu (ZPF) Předložené návrhy znamenají masivní, nevratný zábor vysoce bonitní půdy ze Zemědělského půdního fondu (ZPF). Textová část dokumentace zcela ignoruje ekonomické dopady na lokální hospodařeni a zcela opomiji zakotveni závazných kompenzačních mechanismů pro dotčené subjekty v území. Kategoricky poZadujeme, aby do závazné části územních opatřeni byl implementován transparentní systém finančních náhrad, krytý plně k tíži budoucích investorů, který bude kompenzovat: · Trvalé snÍženÍtržnÍ hodnoty residenčnich nemovitostia pozemků v dotčeném perimetru. · Ztráty lokálních zemědělských subjektů způsobené fragmentaci půdních bloků a omezením agrotechnických operaci.<br>V. Osobní a trestněprávní odpovědnost úředních osob Pořizovatel a schvalovatelé této koncepční dokumentace jsou tímto explicitně upozorněni na skutečnost, že schváleni vymezeni oblasti AOV98, AOS6 a AOS9 v předložené, odborně nepodložené podobě, může mít za následek vznik rozsáhlých národohospodářských škod, poškozeni zdraví obyvatelstva a nevratnou degradaci životního prostředí. Pokud správní orgán ignoruje tato věcná a právně podložená varováni a schválí regulaci zatíženou věcnými vadami, bude ze strany podavatele iniciováno podáni orgánům činným v trestním řízeni. Pořizovatel pochybil, když v rámci přípravné fáze rezignoval na uplatněni principu předběžné opatrnosti (podle § 3 zákona č. 17/1992 Sb., o životním prostředí). Vymezeni akceleračních oblasti bez předchozího exaktního modelování kumulativní infrazvukové zátěže, stroboskopického efektu a bez vyhodnoceni vlivů na veřejné zdraví (HIA) představuje hazard s biologickou a psychosomatickou integritou dotčené populace. Odsouvání těchto měřeni až do fáze provozu je nepřípustné, neboť po schváleni územního opatřeni již nebude možné urbanistickou strukturu gigantického energetického komplexu efektivně korigovat. VI. Závěr a petit Z výše rozvedených důvodů podavatel navrhuje a požaduje: 1. Úplné zrušeni vymezení akcelerační oblasti AOV98 Tetětice, AOS6 Zborovice a AOS9 Zdounky. 2. Pozastavení schvalovacího procesu do doby vypracováni nezávislých studii HIA (vliv na veřejné zdraví - nízkofrekvenční hluk, stroboskopický efekt) a studií hodnotících kumulativní vlivy na krajinný ráz a památky UNESCO. 3. Doplněni závazné části o explicitní stanoveni přímé odpovědnosti investorů za veškeré negativní externality a zavedeni povinných ekonomických kompenzací pro vlastníky dotčených nemovitostí. | Při vymezení akceleračních oblastí nelze předjímat konkrétní technické parametry či přesné umístění záměrů OZE. Obavy z negativních vlivů hluku a stroboskopického efektu řeší podmínky stanovené ve všech územních opatřeních pro akcelerační oblasti pro VTE, které ukládají zpracování hlukové studie, studie působení stroboskopického efektu, včetně minimalizace shadow flicker efektu, a také omezují světelné zatížení. Akcelerační oblasti pro VTE byly vymezeny s odstupem alespoň 500 m od obytné zástavby s ohledem na snížení rizik pro obyvatele. V případě, že by záměr nesplňoval zákonné hygienické limity (nařízení vlády č. 272/2011 Sb., o ochraně zdraví před nepříznivými účinky hluku a vibrací) a další požadavky vyplývající z příslušných právních předpisů (např. požární bezpečnost) a současně podmínky v územním opatření, nemůže být povolen.<br><br>Jedním z podkladů pro zpracování Z2 ÚRP byl dokument Akcelerační oblasti, předvýběr ploch k výstavbě VTE, Screening území ČR z hlediska ochrany krajinného rázu (Roman Bukáček, Simona Vondráčková, 2025). Při vymezování akceleračních oblastí byl krajinný ráz dále prověřován, a to s ohledem na hodnoty území. Vlivy na krajinný ráz pak byly dále vyhodnoceny v rámci VVURÚ, a to jak z hlediska navrhovaného souboru akceleračních oblastí jako celku, tak pro jednotlivá území v kartách akceleračních oblastí, které obsahují i mapy viditelnosti (Příloha SEA). Podmínky v územních opatřeních pak dále omezují barevné řešení doprovodných staveb a rozsah trvalých terénních úprav.<br><br>Vlivy na kulturní dědictví, ochranná pásma národních kulturních památek a případné další památkové hodnoty byly sledovány v rámci VVURÚ.<br><br>Samotný způsob vymezení akceleračních oblastí na základě podkladů (biologická posouzení, mapy citlivosti ptáků vůči výstavbě VTE zpracované ČSO, území významná pro netopýry dle podkladů ČESON, biotopy zvláště chráněných druhů velkých savců a další) a nařízení vlády č. 507/2025 Sb. minimalizuje vliv na složky životního prostředí. Pro všechny akcelerační oblasti jsou současně pořizována územní opatření, která obsahují opatření stanovená na základě biologických posouzení. Tato opatření dále zmírňují negativní vlivy, které nebylo možné vyloučit vymezením akcelerační oblasti. Podmínky v územních opatřeních zahrnují ochranu prvků lokálního ÚSES a všech biokoridorů, ochranu biotopů, ZPF a PUPFL, dále povinnost biologického dozoru, monitoring mortality ptáků a netopýrů, detekční systémy a další podmínky specifické vzhledem ke konkrétní akcelerační oblasti. |

| Poř. č. | Připomínkové místo | Číslo jednací | Článek | AO | Připomínka | Vyhodnocení |
|---|---|---|---|---|---|---|
| | | | | | | Ochrana ZPF je řešena v souvisejících územních opatřeních. Podmínkami je zajištěno, že nebudou vznikat neobhospodařovatelné zbytkové zemědělské pozemky ani pozemky bez přístupu k veřejně přístupné pozemní komunikaci. Dále je v nich požadavek na upřednostní nižších tříd ochrany ZPF při realizaci záměrů OZE a je stanovena maximální plocha dlouhodobého nebo trvalého odnětí ZPF pro záměry OZE v celé akcelerační oblasti. Souhlas s odnětím ze ZPF bude vydán v navazujícím řízení dle stavebního zákona. |
| 8117. | Miroslava Urbanová | MMR-45136-2026-81 | 99bf, 99bi, 99czzs | AOS6, AOS9, AOV98 | PŘIPOMÍNKY:<br>I. Vymezeni dotčeného území, věcná legitimace a disproporcionalita zásahu Předložená dokumentace Změny č. 2 Územního rozvojového plánu ČR (ÚRP ČR) a navazujících územních opatřeni obecné povahy navrhuje v geograficky provázaném subregionu vymezení masivní akcelerační oblasti pro větrné elektrárny AOV98 Tetětice (zasahující katastrální území obci Dřínov, n Morkovice-Sližany, Pavlovice u Kojetina, Počenice-Tetětice, Troubky-Zdislavice, Uhřice, Věžky, Zborovice) a současně akceleračních oblasti pro solární elektrárny AOS6 Zborovice a AOS9 Zdounky. Tento kumulovaný záměr představuje extrémní a disproporcionální industriální zásah do stabilizovaného území na pomezí Zlínského a Olomouckého kraje. Navržená regulace zakládá přímý a invazivní zásah do ústavně garantovaného vlastnického práva podavatele (ve smyslu ČI. 11 Listiny základních práv a svobod) a prokazatelně devalvuje tržnii užitnou hodnotu dotčených nemovitostí. Správní orgán zcela rezignoval na zásadu proporcionality, když jednostranně nadřadil komerční zájmy budoucích provozovatelů energetických zařízení nad práva šťávajicich vlastníků půdy a rezidentů. II. Ohroženi veřejného zdraví, hlukové faktory a stroboskopický efekt Pořizovatel dokumentace v rámci procesu vyhodnoceni vlivů na životní prostředí (SEA) i v samotných odůvodněních územních opatřeni zcela opomněl náležitě a objektivně posoudit kumulativní vlivy koncentrace větrných generátorů a solárních poli na veřejné zdraví (odporuje požadavkům stavebního zákona na ochranu zdravých životních podmínek). Odůvodněni napadáme pro absenci hloubkových analýz v nás\|edujÍcÍch oblastech: 1. Infrazvuk a nízkofrekvenční zvuk: Moderní větrné elektrárny s výškou horní úvrati přesahujIcI 200 metrů generuji specifické nIzkofrekvenčni vlnění, které vykazuje schopnost šířit se na velké vzdálenosti a prostupovat obvodovými plášti budov. Dlouhodobá expozice tomuto akustickému tlaku prokazatelně způsobuje u humánní populace chronické poruchy spánku, migrény, kardiovaskulární potíže a trvalou psychickou zátěž. 2. stroboskopický efekt a světelné znečištění: Efekt periodického stíněni rotujicich listů VTE v kombinaci s povinným zábleskovým leteckým značením vysokých věži představuje závažný neurologický a psychologický stresor pro obyvatele dotčených obcí. 3. HIA (Health Impact Assessment): Požadujeme okamžité pozastaveni schvalovacího procesu do doby, než bude vypracováno komplexní nezávislé hodnoceni vlivů na věřejné zdraví (HIA). III. Devastace krajinného rázu, biodiverzity a mezinárodních závazků (NATURA 2000, UNESCO) Vymezeni oblastí AOV98, AOS6 a AOS9 výkazuje zásadní metodické a věcné vady v oblasti ochrany přírody, krajiný a kulturního dědictví: 1. Soustava Natura 2000 a avifauna: Dotčené území slouží jako významný migrační koridor a hnízdiště chráněných druhů ptactva a netopýrů. výstavba větrných bariér prokazatelně generuje přímou mortalitu zvířat v důsledku kolizí, přičemž navržená "zmÍrŕ'ÍujÍcÍ opatření" obsažená v odůvodněni považujeme za zcela nedostatečná a akademická. 2. Krajinný ráz a ouv (výjimečná světová hodnota): výška staveb nad 200 metrů radikálně a nevratně naruší horizonty, dálkové pohledy a panoramatické hodnoty území. Dochází k degradaci historické kulturní krajiný, což je v přímém rozporu s mezinárodními závazky ČR týkajícími se ochrany památek světového významu (UNESCO) a zachováni integrity chráněných území. Kumulativní a synergické působeni tolika větrných a solárních parků vedle sebe překračuje únosnou kapacitu dotčeného území. IV. Absence kompenzačních schémat a destrukce zemědělského fondu (ZPF) g" Předložené návrhy znamenají masivni, nevratný zábor vysoce bonitní půdy ze Zemědělského půdního fondu (ZPF). Textová část dokůmentace zcela ignoruje ekonomické dopady na lokální hospodařeni a zcela opomíjí zakotvení závazných kompenzačních mechanismů pro dotčené subjekty v území. Kategoricky požadujeme, aby do | **Akceptováno částečně.**<br><br>Akcelerační oblast AOV98 Tetětice byla vypuštěna.<br><br>Vymezení akceleračních oblastí proběhlo na základě biologického posouzení konkrétních území podle § 11 odst. 3 resp. 4 ZOZE, jehož výsledky spolu s výsledky vyhodnocení vlivů na životní prostředí (SEA, Příloha č. 5 k odůvodnění Z2 ÚRP) byly zapracovány do návrhu Z2 ÚRP. Návrh Z2 ÚRP a jeho odůvodnění, návrh souvisejících územních opatření a jejich odůvodnění obsahují náležitosti v souladu s příslušnými právními předpisy, včetně správního řádu, stavebního zákona a dalších. Zpracování VVURÚ odpovídá obsahem i strukturou požadavkům obsaženým v příloze č. 4 stavebního zákona, včetně posouzení kumulativních a synergických vlivů, vlivů na krajinný ráz a vlivů na zdraví.<br><br>Při vymezení akceleračních oblastí nelze předjímat konkrétní technické parametry či přesné umístění záměrů OZE. Obavy z negativních vlivů hluku a stroboskopického efektu řeší podmínky stanovené ve všech územních opatřeních pro akcelerační oblasti pro VTE, které ukládají zpracování hlukové studie, studie působení stroboskopického efektu, včetně minimalizace shadow flicker efektu, a také omezují světelné zatížení. Akcelerační oblasti pro VTE byly vymezeny s odstupem alespoň 500 m od obytné zástavby s ohledem na snížení rizik pro obyvatele. V případě, že by záměr nesplňoval zákonné hygienické limity (nařízení vlády č. 272/2011 Sb., o ochraně zdraví před nepříznivými účinky hluku a vibrací) a další požadavky vyplývající z příslušných právních předpisů (např. požární bezpečnost) a současně podmínky v územním opatření, nemůže být povolen.<br><br>Jedním z podkladů pro zpracování Z2 ÚRP byl dokument Akcelerační oblasti, předvýběr ploch k výstavbě VTE, Screening území ČR z hlediska ochrany krajinného rázu (Roman Bukáček, Simona Vondráčková, 2025). Při vymezování akceleračních oblastí byl krajinný ráz dále prověřován, a to s ohledem na hodnoty území. Vlivy na krajinný ráz pak byly dále vyhodnoceny v rámci VVURÚ, a to jak z hlediska navrhovaného souboru |

| Poř. č. | Připomínkové místo | Číslo jednací | Článek | AO | Připomínka | Vyhodnocení |
|---|---|---|---|---|---|---|
| | | | | | závazné části územních opatřeni byl implementován transparentní systém finančních náhrad, krytý plně k tíži budoucích investorů, který bude kompenzovat: · Trvalé snÍženjtržní hodnoty residenčních nemovitosti a pozemků v dotčeném perimetru. · Ztráty lokálních zemědělských subjektů způsobené fragmentací půdních bloků a omezením agrotechnických operací.<br>V. Osobní a trestněprávní odpovědnost úředních osob Pořizovatel a schvalovatelé této koncepční dokumentace jsou tímto explicitně upozorněni na skutečnost, že schválení vymezeni oblasti AOV98, AOS6 a AOS9 v předložené, odborně nepodložené podobě, může mít za následek vznik rozsáhlých národohospodářských škod, poškozeni zdraví obyvatelstva a nevratnou degradaci životního prostředí. Pokud správní orgán ignoruje tato věcná a právně podložená varováni a schválí regulaci zatíženou věcnými vadami, bude ze strany podavatele iniciováno podání orgánům činným v trestním řízeni. Pořizovatel pochybil, když v ráme i přípravné fáze rezignoval na uplatnění principu předběžné opatrnosti (podle § 3 zákona č. 17/1992 Sb., o životním prostředí). Vymezení akceleračních oblastí bez předchozího exaktního modelováni kumulativní infrazvukové zátěže, stroboskopického efektu a bez vyhodnocení vlivů na veřejné zdraví (HIA) představuje hazard s biologickou a psychosomatickou integritou dotčené populace. Odmuvání těchto měření až do fáze provozu je nepřípustné, neboť po schválení územního opatřeni již nebude možné urbanistickou strukturu gigantického energetického komplexu efektivně korigovat. VI. Závěr a petit Z výše rozvedených důvodů podavatel navrhuje a požaduje: 1. Úplné zrušeni vymezení ákce\|erační oblasti AOV98 Tetětice, AOS6 Zborovice a AOS9 Zdounky. 2. Pozastaveni schvalovacího procesu do doby vypracováni nezávislých studií HIA (vliv na veřejné zdraví- nIzkofrekvenční hluk, stroboskopický efekt) a studií hodnotIcIch kumulativní vlivy na krajinný ráz a památky UNESCO. 3. Doplnění závazné části o explicitní stanovení přímé odpovědnosti investorů za veškeré negativní externality a zavedeni povinných ekonomických kompenzaci pro vlastníky dotčených nemovitosti. | akceleračních oblastí jako celku, tak pro jednotlivá území v kartách akceleračních oblastí, které obsahují i mapy viditelnosti (Příloha SEA). Podmínky v územních opatřeních pak dále omezují barevné řešení doprovodných staveb a rozsah trvalých terénních úprav.<br><br>Vlivy na kulturní dědictví, ochranná pásma národních kulturních památek a případné další památkové hodnoty byly sledovány v rámci VVURÚ.<br><br>Samotný způsob vymezení akceleračních oblastí na základě podkladů (biologická posouzení, mapy citlivosti ptáků vůči výstavbě VTE zpracované ČSO, území významná pro netopýry dle podkladů ČESON, biotopy zvláště chráněných druhů velkých savců a další) a nařízení vlády č. 507/2025 Sb. minimalizuje vliv na složky životního prostředí. Pro všechny akcelerační oblasti jsou současně pořizována územní opatření, která obsahují opatření stanovená na základě biologických posouzení. Tato opatření dále zmírňují negativní vlivy, které nebylo možné vyloučit vymezením akcelerační oblasti. Podmínky v územních opatřeních zahrnují ochranu prvků lokálního ÚSES a všech biokoridorů, ochranu biotopů, ZPF a PUPFL, dále povinnost biologického dozoru, monitoring mortality ptáků a netopýrů, detekční systémy a další podmínky specifické vzhledem ke konkrétní akcelerační oblasti.<br><br>Ochrana ZPF je řešena v souvisejících územních opatřeních. Podmínkami je zajištěno, že nebudou vznikat neobhospodařovatelné zbytkové zemědělské pozemky ani pozemky bez přístupu k veřejně přístupné pozemní komunikaci. Dále je v nich požadavek na upřednostní nižších tříd ochrany ZPF při realizaci záměrů OZE a je stanovena maximální plocha dlouhodobého nebo trvalého odnětí ZPF pro záměry OZE v celé akcelerační oblasti. Souhlas s odnětím ze ZPF bude vydán v navazujícím řízení dle stavebního zákona. |
| 8118. | Božena Raclavská | MMR-45137-2026-81 | 99bf, 99bi, 99czzs | AOS6, AOS9, AOV98 | Podatel: jakožto dotčená osoba, vlastník nemovitostí a subjekt, jehož ústavně zaručená práva, legitimní zájmy a zdravé životní podmínky jsou přímo dotčeny navrhovanou koncepční územně plánovací regulaci, podává tímto v zákonné lhůtě následující PŘIPOMÍNKY:<br>I. Vymezení dotčeného území, věcná legitimace a disproporcionalita zásahu Předložená dokumentace Změny Č. 2 Územního rozvojového plánu ČR (ÚRP ČR) a navazujIcIch územních opatřeni obecné povahy navrhuje v geograficky provázaném subregionu vymezení masivní akcelerační oblasti pro větrné elektrárny AOV98 Tetětice (zasahujÍcÍ katastrální území obci Dřínov, r " d Morkovice-Slížany, Pavlovice u Kojetína, Počenice-Tetětice, Troubky-Zdislavice, Uhřice, Věžky, Zborovice) a současně akceleračních oblastí pro solární elektrárny AOS6 Zborovice a AOS9 Zdounky. Tento kumulovaný záměr představuje extrémní a disproporcionálni industriální zásah do stabilizovaného území na pomezí Zlínského a Olomouckého kraje. Navržená regulace zakládá přímý a invazivní zásah do ústavně garantovaného vlastnického práva podavatele (ve smyslu ČI. 11 Listiny základních práv a svobod) a prokazatelně devalvuje tržníi užitnou hodnotu dotčených nemovitosti. Správní orgán zcela rezignoval na zásadu proporcionality, když jednostranně nadřadil komerční zájmy budoucích provozovatelů energetických | **Akceptováno částečně.**<br><br>Akcelerační oblast AOV98 Tetětice byla vypuštěna.<br><br>Vymezení akceleračních oblastí proběhlo na základě biologického posouzení konkrétních území podle § 11 odst. 3 resp. 4 ZOZE, jehož výsledky spolu s výsledky vyhodnocení vlivů na životní prostředí (SEA, Příloha č. 5 k odůvodnění Z2 ÚRP) byly zapracovány do návrhu Z2 ÚRP. Návrh Z2 ÚRP a jeho odůvodnění, návrh souvisejících územních opatření a jejich odůvodnění obsahují náležitosti v souladu s příslušnými právními předpisy, včetně správního řádu, stavebního zákona a dalších. Zpracování VVURÚ odpovídá obsahem i strukturou požadavkům obsaženým v příloze č. 4 stavebního zákona, včetně posouzení |

| Poř. č. | Připomínkové místo | Číslo jednací | Článek | AO | Připomínka | Vyhodnocení |
|---|---|---|---|---|---|---|
| | | | | | zařízení nad práva šťávajicich vlastníků půdy a rezidentů. II. Ohrožení veřejného zdraví, hlukové faktory a stroboskopický efekt Pořizovatel dokumentace v rámci procesu vyhodnoceni vlivů na životní prostředí (SEA) i v samotných odůvodněních územních opatření zcela opomněl náležitě a objektivně posoudit kumulativní vlivy koncentrace větrných generátorů a solárních poli na veřejné zdraví (odporuje požadavkům stavebního zákona na ochranu zdravých životních podmínek). Odůvodněni napadáme pro absenci hloubkových analýz v následujIcIch oblastech: 1. Infrazvuk a nízkofrekvenční zvuk: Moderní větrné elektrárny s výškou horní úvrati přesahující 200 metrů generuji specifické nízkofrekvenční vlnění, které vykazuje schopnost šířit se na velké vzdálenosti a prostupovat obvodovými plášti budov. Dlouhodobá expozice tomuto akustickému tlaku prokazatelně způsobuje u humánní populace chronické poruchy spánku, migrény, kardiovaskulární potíže a trvalou psychickou zátěž. 2. stroboskopický efekt a světelné znečištěni: Efekt periodického stíněni rotujIcIch listů VTE v kombinaci s povinným zábleskovým leteckým značením vysokých věži představuje závažný neurologický a psychologický stresor pro obyvatele dotčených obci. 3. HIA (Health Impact Assessment): PoZadujeme okamžité pozastavení schvalovacího procesu do doby, než bude vypracováno komplexní nezávislé hodnoceni vlivů na veřejné zdraví (HIA). III. Devastace krajinného rázu, biodiverzity a mezinárodních závazků (NATURA 2000, UNESCO) Vymezeni oblasti AOV98, AOS6 a AOS9 výkazuje zásadní metodické a věcné vady v oblasti ochrany přírody, krajiny a kulturního dědictví: 1. Soustava Natura 2000 a avifauna: Dotčené území slouží jako významný migrační koridor a hnízdiště chráněných druhů ptactva a netopýrů. výstavba větrných bariér prokazatelně generuje přímou mortalitu zvířat v důsledku kolizi, přičemž navržená "zrrňrňujIcl opatřeni" obsažená v odůvodnění považujeme za zcela nedostatečná a akademická. 2. Krajinný ráz a ouv (výjimečná světová hodnota): výška staveb nad 200 metrů radikálně a nevratně naruší horizonty, dálkové pohledy a panoramatické hodnoty území. Dochází k degradaci historické kulturní krajiný, což je v přímém rozporu s mezinárodními závazky ČR týkajícími se ochrany památek světového významu (UNESCO) a zachováni integrity chráněných území. Kumulativní a synergické působeni tolika větrných a solárních parků vedle sebe překračuje únosnou kapacitu dotčeného území. IV. Absence kompenzačních schémat a destrukce zemědělského fondu (ZPF) b Předložené návrhy znamenaji masivní, nevratný zábor vysoce bonitní půdy ze Zemědělského půdního fondu (ZPF). Textová část dokumentace zcela ignoruje ekonomické dopady na lokální hospodaření a zcela opomíjí zakotveni závazných kompenzačních mechanismů pro dotčené subjekty v území. Kategoricky požadujeme, aby do závazné části územních opatření byl implementován transparentní systém finančních náhrad, krytý plně k tíži budoucích investorů, který bude kompenzovat: · Trvalé sníženi tržní hodnoty residenčních nemovitosti a pozemků v dotčeném perimetru. · Ztráty lokálních zemědělských subjektů způsobené fragmentaci půdních bloků a omezením agrotechnických operací.<br>V. Osobní a trestněprávní odpovědnost úředních osob pořizovatel a schvalovatelé této koncepční dokumentace jsou tímto explicitně upozorněni na skutečnost, že schválenivymezení oblasti AOV98, AOS6 a AOS9 v předložené, odborně nepodložené podobě, může mít za následek vznik rozsáhlých národohospodářských škod, poškození zdraví obyvatelstva a nevratnou degradaci životního prostředí. Pokud správní orgán ignoruje tato věcná a právně podložená varováni a schválí regulaci zatíženou věcnými vadami, bude ze strany podavatele iniciováno podáni orgánům činným v trestním řízeni. Pořizovatel pochybil, když v rámci přípravné fáze rezignoval na uplatnění principu předběžné opatrnosti (podle § 3 zákona č. 17j'1992 Sb., o životním prostředí). Vymezeni akceleračních oblastí bez předchozího exaktního model:jváři kumulativní infrazvukové zátěže, stroboskopického efektu a bez vyhodnoceni vlivů na veřejné zdraví (HIA) představuje hazard s biologickou a psychosomatickou integritou dotčené populace. OdsOuvání těchto měřeni až do fáze provozu je nepřípustné, neboť po schváleni územního opatřeni již njbude možné urbanistickou strukturu gigantického energetického komplexu efektivně korigovat. VI. Závěr a petit Z výše rozvedených důvodů podavatel navrhuje a požaduje: 1. Úplné zrušeni vymezeni akcelerační oblasti AOV98 Tetětice, AOS6 Zborovice a AOS9 Zdounky. 2. Pozastavení schvalovacího procesu do doby vypracování nezávislých studii HIA (vliv na veřejné zdraví - nizkofrekvenčni hluk, stroboskopický efekt) a studii hodnotIcIch kumulativní vlivy na krajinný ráz a památky UNESCO. 3. Doplnění závazné části o explicitní stanovení přímé odpovědnosti investorů za | kumulativních a synergických vlivů, vlivů na krajinný ráz a vlivů na zdraví.<br><br>Při vymezení akceleračních oblastí nelze předjímat konkrétní technické parametry či přesné umístění záměrů OZE. Obavy z negativních vlivů hluku a stroboskopického efektu řeší podmínky stanovené ve všech územních opatřeních pro akcelerační oblasti pro VTE, které ukládají zpracování hlukové studie, studie působení stroboskopického efektu, včetně minimalizace shadow flicker efektu, a také omezují světelné zatížení. Akcelerační oblasti pro VTE byly vymezeny s odstupem alespoň 500 m od obytné zástavby s ohledem na snížení rizik pro obyvatele. V případě, že by záměr nesplňoval zákonné hygienické limity (nařízení vlády č. 272/2011 Sb., o ochraně zdraví před nepříznivými účinky hluku a vibrací) a další požadavky vyplývající z příslušných právních předpisů (např. požární bezpečnost) a současně podmínky v územním opatření, nemůže být povolen.<br><br>Jedním z podkladů pro zpracování Z2 ÚRP byl dokument Akcelerační oblasti, předvýběr ploch k výstavbě VTE, Screening území ČR z hlediska ochrany krajinného rázu (Roman Bukáček, Simona Vondráčková, 2025). Při vymezování akceleračních oblastí byl krajinný ráz dále prověřován, a to s ohledem na hodnoty území. Vlivy na krajinný ráz pak byly dále vyhodnoceny v rámci VVURÚ, a to jak z hlediska navrhovaného souboru akceleračních oblastí jako celku, tak pro jednotlivá území v kartách akceleračních oblastí, které obsahují i mapy viditelnosti (Příloha SEA). Podmínky v územních opatřeních pak dále omezují barevné řešení doprovodných staveb a rozsah trvalých terénních úprav.<br><br>Vlivy na kulturní dědictví, ochranná pásma národních kulturních památek a případné další památkové hodnoty byly sledovány v rámci VVURÚ.<br><br>Samotný způsob vymezení akceleračních oblastí na základě podkladů (biologická posouzení, mapy citlivosti ptáků vůči výstavbě VTE zpracované ČSO, území významná pro netopýry dle podkladů ČESON, biotopy zvláště chráněných druhů velkých savců a další) a nařízení vlády č. 507/2025 Sb. minimalizuje vliv na složky životního prostředí. Pro všechny akcelerační oblasti jsou současně pořizována územní opatření, která obsahují opatření stanovená na základě biologických posouzení. Tato opatření dále zmírňují negativní vlivy, které nebylo možné vyloučit vymezením akcelerační oblasti. Podmínky v územních opatřeních zahrnují ochranu prvků lokálního ÚSES a všech biokoridorů, ochranu biotopů, ZPF a PUPFL, dále povinnost biologického dozoru, monitoring mortality ptáků a netopýrů, |

| Poř. č. | Připomínkové místo | Číslo jednací | Článek | AO | Připomínka | Vyhodnocení |
|---|---|---|---|---|---|---|
| | | | | | veškeré negativní externality a zavedeni povinných ekonomických kompenzaci pro vlastníky dotčených nemovitosti. | detekční systémy a další podmínky specifické vzhledem ke konkrétní akcelerační oblasti.<br><br>Ochrana ZPF je řešena v souvisejících územních opatřeních. Podmínkami je zajištěno, že nebudou vznikat neobhospodařovatelné zbytkové zemědělské pozemky ani pozemky bez přístupu k veřejně přístupné pozemní komunikaci. Dále je v nich požadavek na upřednostní nižších tříd ochrany ZPF při realizaci záměrů OZE a je stanovena maximální plocha dlouhodobého nebo trvalého odnětí ZPF pro záměry OZE v celé akcelerační oblasti. Souhlas s odnětím ze ZPF bude vydán v navazujícím řízení dle stavebního zákona. |
| 8119. | Váňová Eva | MMR-45138-2026-81 | 99cj | AOV26 | požaduji úpravu hranic akcelerační oblasti č. AOV 26 z návrhu Změny č.2 Územního rozvojového plánu uplatněním připomínek k návrhu Změny č.2 Územního rozvojového plánu České republiky (dále jen URP ČR).<br><br>Požadavek na zmenšení akcelerační oblasti č. A0V 26 z návrhu Změny Č.2 URP ČR odůvodňuji:<br><br>1) mapovým překryvem A0V 26 s územím v k.ú. Strážiště a Kozmic, které je zranitelnou oblastí povrchových a podzemních vod (viz Koordinační výkres odůvodnění územního rozvojového plánu). Optimálně požaduji tuto část AOV26 nevytvářet, resp. ji vyjmout z akcelerační oblasti.<br><br>2) Faktem, že navrhovaná AOV26 je na parcelách níže uvedených ornou půdou podléhající I. a II. stupni ochrany Zemědělského půdního fondu na kterém nesmí být AO vymezena. Žádám proto, aby byly tyto parcely z AOV26 vyjmuty. | **Akceptováno.**<br><br>Akcelerační oblast AOV26 Ralsko byla vypuštěna. |

| Poř. č. | Připomínkové místo | Číslo jednací | Článek | AO | Připomínka | Vyhodnocení |
|---|---|---|---|---|---|---|

| parcelní číslo | katastrální území | LV | č bonita půdy | Třída ochrany ZPF |
|---|---|---|---|---|
| 195/1 | Strážiště u Jiviny | 912 | 51300 | I. Tř. ochr. ZPF |
| 195/1 | Strážiště u Jiviny | 912 | 51400 | I. Tř. ochr. ZPF |
| 195/3 | Strážiště u Jiviny | 1036 | 51400 | I. Tř. ochr. ZPF |
| 195/4 | Strážiště u Jiviny | 1041 | 51400 | I. Tř. ochr. ZPF |
| 195/5 | Strážiště u Jiviny | 813 | 51300 | I. Tř. ochr. ZPF |
| 195/5 | Strážiště u Jiviny | 813 | 51310 | II. Tř. ochr. ZPF |
| 195/5 | Strážiště u Jiviny | 813 | 51310 | II. Tř. ochr. ZPF |
| 195/6 | Strážiště u Jiviny | 1022 | 51300 | I. Tř. ochr. ZPF |
| 195/6 | Strážiště u Jiviny | 1022 | 51400 | I. Tř. ochr. ZPF |
| 195/7 | Strážiště u Jiviny | 1054 | 51400 | I. Tř. ochr. ZPF |
| 195/7 | Strážiště u Jiviny | 1054 | 51300 | I. Tř. ochr. ZPF |
| 195/9 | Strážiště u Jiviny | 137 | 51300 | I. Tř. ochr. ZPF |
| 195/9 | Strážiště u Jiviny | 137 | 51400 | I. Tř. ochr. ZPF |
| 279/1 | Strážiště u Jiviny | 158 | 51400 | I. Tř. ochr. ZPF |
| 279/1 | Strážiště u Jiviny | 158 | 51300 | I. Tř. ochr. ZPF |
| 279/1 | Strážiště u Jiviny | 158 | 51410 | II. Tř. ochr. ZPF |
| 279/1 | Strážiště u Jiviny | 158 | 51310 | II. Tř. ochr. ZPF |
| 279/10 | Strážiště u Jiviny | 1069 | 51400 | I. Tř. ochr. ZPF |
| 279/12 | Strážiště u Jiviny | 986 | 51410 | II. Tř. ochr. ZPF |
| 279/15 | Strážiště u Jiviny | 231 | 51400 | I. Tř. ochr. ZPF |
| 279/14 | Strážiště u Jiviny | 379 | 51410 | II. Tř. ochr. ZPF |
| 279/16 | Strážiště u Jiviny | 1056 | 51410 | II. Tř. ochr. ZPF |
| 279/17 | Strážiště u Jiviny | 1022 | 51400 | I. Tř. ochr. ZPF |
| 279/18 | Strážiště u Jiviny | 1043 | 51400 | I. Tř. ochr. ZPF |
| 279/18 | Strážiště u Jiviny | 1043 | 51410 | II. Tř. ochr. ZPF |
| 279/20 | Strážiště u Jiviny | 600 | 51400 | I. Tř. ochr. ZPF |
| 279/20 | Strážiště u Jiviny | 600 | 51410 | II. Tř. ochr. ZPF |
| 279/22 | Strážiště u Jiviny | 813 | 51410 | II. Tř. ochr. ZPF |
| 279/22 | Strážiště u Jiviny | 813 | 51400 | I. Tř. ochr. ZPF |
| 279/23 | Strážiště u Jiviny | 1054 | 51410 | II. Tř. ochr. ZPF |
| 279/29 | Strážiště u Jiviny | 379 | 51410 | II. Tř. ochr. ZPF |
| 279/3 | Strážiště u Jiviny | 1056 | 51300 | I. Tř. ochr. ZPF |
| 279/3 | Strážiště u Jiviny | 1056 | 51400 | I. Tř. ochr. ZPF |
| 279/30 | Strážiště u Jiviny | 1059 | 51400 | I. Tř. ochr. ZPF |
| 279/30 | Strážiště u Jiviny | 1059 | 51410 | II. Tř. ochr. ZPF |
| 279/31 | Strážiště u Jiviny | 1018 | 51400 | I. Tř. ochr. ZPF |
| 279/9 | Strážiště u Jiviny | 1056 | 51410 | II. Tř. ochr. ZPF |
| 436/1 | Vicmanov | 917 | 51310 | II. Tř. ochr. ZPF |
| 436/4 | Vicmanov | 634 | 51310 | II. Tř. ochr. ZPF |
| 436/5 | Vicmanov | 639 | 51310 | II. Tř. ochr. ZPF |
| 456/1 | Vicmanov | 634 | 51310 | II. Tř. ochr. ZPF |
| 456/10 | Vicmanov | 244 | 51310 | II. Tř. ochr. ZPF |
| 456/16 | Vicmanov | 994 | 51310 | II. Tř. ochr. ZPF |
| 456/19 | Vicmanov | 244 | 51310 | II. Tř. ochr. ZPF |
| 456/22 | Vicmanov | 994 | 51310 | II. Tř. ochr. ZPF |
| 456/7 | Vicmanov | 644 | 51310 | II. Tř. ochr. ZPF |
| 456/8 | Vicmanov | 633 | 51310 | II. Tř. ochr. ZPF |
| 456/9 | Vicmanov | 628 | 51310 | II. Tř. ochr. ZPF |

3) Faktem, že navrhovaná AOV26 je na parcelách níže uvedených ornou půdou podléhající I. a II. stupni ochrany Zemědělského půdního fondu na kterém nesmí být AO vymezena a zároveň Ochranném pásmu podzemních vod Dolánky prameniště PH03. Žádám proto, aby byly tyto parcely z AOV26 vyjmuty.

<table>
<tr><th>Poř. č.</th><th>Připomínkové místo</th><th>Číslo jednací</th><th>Článek</th><th>AO</th><th>Připomínka</th><th>Vyhodnocení</th></tr>
<tr><td></td><td></td><td></td><td></td><td></td><td>
<table>
<tr><th>parcelní číslo</th><th>katastrální území</th><th>LV</th><th>č bonita půdy</th><th>Třída ochrany ZPF</th></tr>
<tr><td>52/1</td><td>Jabloneček</td><td>29</td><td>51400</td><td>I. Tř. ochr. ZPF</td></tr>
<tr><td>52/1</td><td>Jabloneček</td><td>29</td><td>51400</td><td>I. Tř. ochr. ZPF</td></tr>
<tr><td>521</td><td>Jabloneček</td><td>29</td><td>51400</td><td>I. Tř. ochr. ZPF</td></tr>
<tr><td>522</td><td>Jabloneček</td><td>29</td><td>51300</td><td>I. Tř. ochr. ZPF</td></tr>
<tr><td>522</td><td>Jabloneček</td><td>29</td><td>51400</td><td>I. Tř. ochr. ZPF</td></tr>
<tr><td>523/1</td><td>Jabloneček</td><td>29</td><td>51300</td><td>I. Tř. ochr. ZPF</td></tr>
<tr><td>523/1</td><td>Jabloneček</td><td>29</td><td>51310</td><td>II. Tř. ochr. ZPF</td></tr>
<tr><td>523/1</td><td>Jabloneček</td><td>29</td><td>51400</td><td>I. Tř. ochr. ZPF</td></tr>
<tr><td>547/1</td><td>Jabloneček</td><td>29</td><td>51300</td><td>I. Tř. ochr. ZPF</td></tr>
<tr><td>547/1</td><td>Jabloneček</td><td>29</td><td>51310</td><td>II. Tř. ochr. ZPF</td></tr>
</table>
</td><td></td></tr>
<tr><td>8120.</td><td>Sasín Lukáš</td><td>MMR-45139-2026-81</td><td>99czzt</td><td>AOV99</td><td>Podatel tímto podává připomínky k návrhu Změny č. 2 Územního rozvojového plánu ČR, konkrétně k vymezení akcelerační oblasti AOV99 Podkovné (dále jen „Změna ÚRP“) a s tím související podkladové dokumentaci – vyhodnocení potenciálních vlivů uplatnění Z2ÚRP na jednotlivé složky životního prostředí ve vztahu k akcelerační oblasti AOV99 Podkovné (dále jen „hodnocení SEA“) a územní opatření o podmínkách a zmírňujících opatřeních podle zákona o urychlení využívání obnovitelných zdrojů energie určené pro akcelerační oblast AOV99 Podkovné (dále jen „Územní opatření“). Podatel je vlastníkem níže specifikovaného pozemku přímo dotčeného navrženým vymezením akcelerační oblasti AOV99 Podkovné. S navrženým vymezením nesouhlasí a požaduje kompletní vyřazení akcelerační oblasti AOV99 Podkovné z návrhu Změny ÚRP. Předložený návrh vykazuje závažné procesní a věcné nedostatky z hlediska zákonnosti, posouzení vlivů dle zák. č. 101/200 Sb., zákon o posuzování vlivů na životní prostředí, které se de facto omezuje na tabulku minimalistického rozsahu a zhodnocení, ochrany životního prostředí, krajinného rázu, veřejného zdraví a dopadů do vlastnického práva podatele. Není podložen exaktními odbornými daty, vychází z chybných předpokladů o reálném stavu v území a je v přímém rozporu s právními předpisy České republiky i Evropské unie. Na základě níže uvedených důvodů a zjištěných nedostatků podává podatel následující připomínky. Dotčený pozemek podatele Podatel je vlastníkem pozemku v obci Prušánky [586498], katastrální území Prušánky [734021], zapsaného na Pozemek má výměru 5 592 m², je veden jako parcela katastru nemovitostí, druh pozemku: vinice, s určením výměry ze souřadnic v S- JTSK. Všechny níže uvedené připomínky proto podatel uplatňuje nejen jako dotčený obyvatel obce Prušánky a dotčené vinařské krajiny, ale především jako vlastník konkrétního pozemku vinice, jehož vlastnické právo, možnost obhospodařování, užívání, hospodářská hodnota a krajinné okolí by byly vymezením akcelerační oblasti AOV99 Podkovné přímo dotčeny.<br><br>Snímek dotčeného pozemku z katastru nemovitostí:<br><br>Pro větší přehlednost a lepší orientaci je celý dokument doprovozen relevantním obsahem. Akcelerační oblast AOV99 Podkovné dále také jako „akcelerační oblast AOV99“ nebo „AOV99“.<br><br>Obsah 1 Rozpor vymezení akceleračních oblastí s předpisy Evropské unie a České republiky ..... 4 1.1 Obecně ..... 4 1.2 Porušení principu participace a společenské akceptace (čl. 15b odst. 1 Směrnice RED III a bod 20 preambule Směrnice RED III)..... 5 1.3 Nedodržení hierarchie lokalit a porušení unijní priority umělých ploch (čl. 15c odst. 1 písm. a) bod i) Směrnice RED III) ..... 6 1.4 Absence odůvodnění paušálně určené 500metrové vzdálenosti akceleračních oblastí ..... 6 1.5 Ignorování</td><td>Akceptováno.<br><br>Akcelerační oblast AOV99 Podkovné byla vypuštěna.</td></tr>
</table>

| Poř. č. | Připomínkové místo | Číslo jednací | Článek | AO | Připomínka | Vyhodnocení |
|---|---|---|---|---|---|---|
| | | | | | unijního požadavku na existenci a rozvoj síťové infrastruktury (čl. 15b odst. 2 Směrnice RED III) ..... 8 2 Porušení smyslu územního plánování a zásah do výsostné samosprávy obcí ..... 8 3 Nezohlednění technických, geologických a přírodních limitů akcelerační oblasti a její umělé až účelové rozšiřování ..... 9 3.1 Záměrné nezohlednění fragmentace území technickými a geologickými limity ..... 9 3.2 Nemožnost realizace počtu VTE záměrů předvídaných Územním opatřením ..... 10 3.3 Nezohlednění objektivních klimatických rizik akcelerační oblasti ..... 11 4 Sídla, obyvatelstvo, územní plánování obcí, hluk a ochrana zdraví ..... 11 4.1 Zjevný věcný rozpor se skutečným stavem v lokalitě Nechory ..... 11 4.2 Nezohlednění územního plánování dotčených obcí ..... 12 4.3 Ohrožení zdraví pracovníků ve vinicích ..... 12 5 Krajinný ráz, kulturní dědictví a turismus ..... 13 5.1 Nedostatečné posouzení zásahu do krajinného rázu a krajiny ..... 13 5.1.1 Přírodní prvek krajinného rázu – obecně ..... 14 5.1.2 Přírodní prvek krajinného rázu – vinice a viniční trasy a jejich potenciální likvidace ..... 15 5.1.3 Kulturní a historický prvek krajinného rázu ..... 17 5.2 Ohrožení památek světového významu a kandidátů UNESCO ..... 18 6 Ochrana přírody, biodiverzity a mikroklimatu ..... 19 6.1 Ochrana ptactva ..... 19 6.2 Nedostatky v posouzení ochrany ptactva ..... 20 6.3 Ochrana přírodních léčivých zdrojů a mikroklimatické podmínky dotčených vinic ..... 21 7 Vypuštění akceleračních oblastí totožného charakteru ve Změně ÚRP ..... 22 8 Neefektivita akcelerační oblasti na základě zemědělského kalendáře ..... 23 9 Shrnutí a návrh ..... 23 Stránka \| 4<br><br>1 Rozpor vymezení akceleračních oblastí s předpisy Evropské unie a České republiky 1.1 Obecně<br>1. Vymezení akcelerační oblasti AOV99 je v rozporu se Směrnicí Evropského parlamentu a Rady (EU) 2023/2413 (dále jen „Směrnice RED III“), která stanovuje pro členské státy závazný rámec pro vymezování akceleračních oblastí. Z rozsudku Soudního dvora EU rozsudku ve věci C-152/84 Marshall (bod 46.) plyne, že „jeví-li se ustanovení směrnice týkající se jejího obsahu bezpodmínečná a dostatečně jasná, mohou se na ně jednotlivci spoléhat ve sporech proti státu tehdy, když tento stát neimplementoval směrnici do národního práva do konce předepsané lhůty nebo když opomněl implementovat směrnici správně“. Podatel namítá, že Česká republika nezohlednila v zákoně č. 249/2025 Sb., o urychlení využívání obnovitelných zdrojů energie (dále jen „ZOZE“), jímž měla být směrnice RED III implementována, níže uvedené direktivy procesu vymezování akceleračních oblastí. Podatel se proto dovolává přímého účinku směrnice RED III.<br><br>2. Hodnocení SEA ve vztahu k akcelerační oblasti AOV99 nesplňuje nezbytné náležitosti předvídané přílohou č. 4 zák. č. 283/2021 Sb., stavební zákon. Hodnocení se omezuje na minimalistický rozsah osmi stran, aniž by skutečně blíže zabývalo dopady předmětné akcelerační oblasti. Hodnocení SEA lze lapidárně shrnout jeho vlastními slovy, že pro skutečné posouzení: „nemá žádný vliv“.<br><br>3. Podle § 8 odst. 2 zák. č. 249/2025 Sb. ZOZE se na obsah a strukturu vyhodnocení vlivů územního opatření použije přiměřeně příloha č. 4 stavebního zákona. Podle Metodiky1 postupuje autorizovaná osoba při zpracování vyhodnocení SEA podle části II. přílohy č. 4 ke stavebnímu zákonu jakožto výchozí struktury vyhodnocení SEA, avšak jednotlivé náležitosti může rozpracovat v různé míře podrobnosti, přičemž každé zestručnění, sloučení nebo případné vypuštění tematické části musí být výslovně odborně odůvodněno ve vyhodnocení SEA. Zpracovává-li se hodnocení SEA jako jeden celek (tj. pro Změnu ÚPD | |

| Poř. č. | Připomínkové místo | Číslo jednací | Článek | AO | Připomínka | Vyhodnocení |
|---|---|---|---|---|---|---|
| | | | | | i akcelerační oblasti, resp. územní opatření, měla by být všem jeho částem věnována adekvátní relevance.<br><br>4. Ve vztahu k hodnocení konkrétní akcelerační oblasti, resp. územnímu opatření uvedených v Příloze č. 2 vykazuje hodnocení SEA zásadní nedostatky dle části II. přílohy č. 4 zák. č. 283/2021 Sb. stavebního zákona.<br><br>5. Je-li cílem Směrnice RED III umožnit a urychlit výstavbu jednotlivých záměrů bez posuzování EIA, nelze hodnocení SEA odbýt minimálním zkoumáním dopadů na životní prostředí vměstnaným na osmistránkovou nic neříkající tabulku. Naopak, hodnocení SEA by mělo věnovat svému obsahu mnohem větší pozornost, přičemž jeho závěry, doporučení a stanoviska by měla být vybavena náležitou přesvědčivostí a odůvodněním. Stejně tak by z jeho obsahu mělo vyplývat, proč je právě konkrétní akcelerační oblast tou nejlepší variantou pro vymezení. Hodnocení SEA konkrétních akceleračních oblastí se pak vůbec nezabývá například zhodnocením vlivů stávajících a předpokládaných, krátkodobých, střednědobých, dlouhodobých, trvalých a přechodných, kladných a záporných, porovnáním zjištěných nebo předpokládaných kladných a záporných vlivů podle jednotlivých variant řešení nebo podle invariantního řešení ve srovnání se současným stavem a jejich zhodnocení. Dané skutečnosti jsou zvažovány pouze na obecné rovině. Tento nedostatek nelze opřít<br><br>1 Metodické doporučení Ministerstva životního prostředí ke zpracování vyhodnocení vlivů na životní prostředí pro územní opatření dle § 8 odst. 2 zákona č. 249/2025 Sb., o urychlení využívání některých obnovitelných zdrojů energie a o změně souvisejících zákonů. Stránka \| 5<br><br>toliko o přiměřené použití či různou míru podrobnosti. Hodnocení SEA jednotlivých akceleračních oblastí je poslední skutečnou ochranou životního prostředí.<br><br>6. Zachováním současného stavu není v důsledku absence relevantního hodnocení SEA poskytnuta životnímu prostředí náležitá ochrana v souladu s principem předběžné opatrnosti.<br><br>1.2 Porušení principu participace a společenské akceptace (čl. 15b odst. 1 Směrnice RED III a bod 20 preambule Směrnice RED III)<br>7. Směrnice RED III v čl. 15b odst. 1 ukládá členským státům, aby při mapování akceleračních oblastí zajistily „koordinaci mezi všemi příslušnými vnitrostátními, regionálními a místními orgány a subjekty, včetně provozovatelů sítí“. Pořizovatel při vymezení akcelerační oblasti AOV99 zcela rezignoval na jakoukoli koordinaci s dotčenými obcemi (Josefov, Prušánky, Dolní Bojanovice, Starý a Nový Poddvorov), jichž se vymezení akcelerační oblasti AOV99 nejvíce dotýká. Pořizovatel vymezil akcelerační oblast AOV99 bez předchozího projednání s orgány místní územní samosprávy a bez zohlednění jejich platných územních plánů, bez zohlednění zájmů obce a jejich obyvatel. Pořizovatel dokonce ani nezohlednil aktuální Zásady územního rozvoje Jihomoravského kraje (k tomu viz níže). Absenci jakékoli konzultace s dotčenými obcemi a nezohledněním jejich územně plánovací dokumentace pořizovatel zasahuje do výsostného práva obcí na samosprávu.<br><br>8. O tom svědčí také proces úpravy vymezení akceleračních oblastí, kdy Výzkumný ústav pro krajinu vymezil v dokumentu Akcelerační zóny pro větrnou energii2 základní prioritní plochy pro VTE. Akcelerační oblast AOV99 v původně vymezených plochách vůbec nefigurovala.3 V roce 2025 však byl výběr původně vymezených ploch zúžen o oblasti, které byly na základě konzultací se zástupci krajských samospráv (tedy konzultace neprobíhaly na regionální úrovni) vyhodnoceny z jiných důvodů jako zcela nevhodné, a naopak rozšířen o některé oblasti z dalších 159 oblastí, které zástupci krajských samospráv vytipovali jako vhodné. Výsledkem byl upravený výběr ploch pro VTE, který Výzkumný ústav pro krajinu předložil ÚÚR. Ten poté navrhl celkem 80 akceleračních oblastí. Teprve v tuto chvíli se v územně plánovací dokumentaci objevila akcelerační oblast AOV99. | |

| Poř. č. | Připomínkové místo | Číslo jednací | Článek | AO | Připomínka | Vyhodnocení |
|---|---|---|---|---|---|---|
| | | | | | 9. Zastupitelstvo obce Prušánky přitom již dne 23. 9. 2025 přijalo usnesení č. 11/16Z/2025 v němž vyslovilo jasný nesouhlas s výstavbou VTE: „Zastupitelstvo obce Prušánky schvaluje nesouhlas obce Prušánky s výstavbou větrných elektráren v katastru obce Prušánky.“<br><br>10. Dne 4. 5. 2026 pak zastupitelstvo obce Prušánky přijalo usnesení č. 10/20Z/2026, kterým vyjádřilo nesouhlas s vymezením akcelerační oblasti AOV99: „Zastupitelstvo obce Prušánky vyjadřuje nesouhlas s návrhem opatření obecné povahy - územní opatření pro akcelerační oblast AOV99 Podkovné vydávaného Vládou České republiky podle zákona č. 249/2025 Sb. a ukládá radě obce a zároveň pověřuje radu obce, aby za Obec Prušánky podala ve smyslu tohoto usnesení ve lhůtě stanovené právními předpisy námitky či jiné řádné či mimořádné opravné prostředky k návrhu opatření obecné povahy.“<br><br>11. Směrnice RED III v bodě 20 své preambule uvádí, že zjednodušování a zkracování povolovacích postupů se musí dít „s přihlédnutím k tomu, jak zavádění energie z obnovitelných zdrojů přijme společnost“. V dotčeném území Slovácka existuje masivní a legitimní odpor místního obyvatelstva a územních samospráv proti průmyslovému znehodnocení krajiny. Pořizovatel vymezením akcelerační oblasti AOV99 tento unijní požadavek zcela ignoruje.<br><br>2 Volně dostupný na adrese: Akcelerační oblasti pro rozvoj výroby energie z větrné energie \| AkceleracniOblasti 3 Jedná se o stav k únoru roku 2025. Stránka \| 6<br><br>12. Ignorování nesouhlasných usnesení zastupitelstev dotčených obcí, petic občanů a specifického socioekonomického, historického a kulturního charakteru regionu (vinařství, udržitelný turismus) ze strany pořizovatele znamená věcné porušení tohoto unijního interpretačního pravidla. Právní režim akcelerační oblasti nelze vnutit území, kde vyvolá destrukci lokální ekonomiky a absolutní sociální odpor. Takový postup je v přímém rozporu s deklarovaným unijním cílem dosahovat klimatické neutrality skrze sociálně spravedlivou a akceptovanou transformaci. 1.3 Nedodržení hierarchie lokalit a porušení unijní priority umělých ploch (čl. 15c odst. 1 písm. a) bod i) Směrnice RED III)<br>13.<br>Směrnice RED III v čl. 15c odst. 1 písm. a) bod i) předepisuje, jaké typy území mají být prioritně do akceleračních oblastí zařazovány, čímž vytváří závaznou hierarchii, kterou pořizovatel územně plánovací dokumentace zcela ignoroval. Uvedený článek směrnice RED III uvádí, že členské státy jsou povinny upřednostnit: „umělé a zastavěné plochy, jako jsou střechy a fasády budov, dopravní infrastruktura a její bezprostřední okolí, parkoviště, zemědělské podniky, skládky, průmyslové areály, doly, umělé vnitrozemské vodní útvary, jezera nebo nádrže a případně městské čistírny odpadních vod, a dále znehodnocenou půdu, kterou nelze využívat pro zemědělství“.<br>14.<br>Obdobně ust. § 4 odst. 3 zákona č. 249/2025 Sb., o urychlení využívání obnovitelných zdrojů energie, který transponuje Směrnici RED III, uvádí, že „Při vymezování akcelerační oblasti se upřednostňují umělé a zastavěné plochy, jako jsou dopravní infrastruktura a její blízké okolí, parkoviště, zemědělské stavby a stavby pro průmysl včetně nádvoří, skládky, území narušená povrchovou těžbou, kde ještě nebyla zahájena rekultivace, umělé vodní útvary, případně objekty technické vodohospodářské infrastruktury, a dále znehodnocená půda, kterou nelze využívat pro zemědělství.“ Bližší požadavky pak zákonodárce upřesnil ještě v nařízení vlády č. 507/2025 Sb., o stanovení území, na kterých nelze vymezovat akcelerační oblasti.<br>15.<br>Lokalita Podkovné je vysoce hodnotnou, nenarušenou venkovskou a zemědělskou krajinou, která disponuje specifickým statusem (vinařský terroir, trvalé kultury). Pořizovatel v podkladové dokumentaci nevysvětlil, proč má být akcelerační oblast AOV99 vymezena právě na navrhovaném území, ani neprokázal, že by přednostně vyčerpal kapacity technických, degradovaných a průmyslových ploch na | |

| Poř. č. | Připomínkové místo | Číslo jednací | Článek | AO | Připomínka | Vyhodnocení |
|---|---|---|---|---|---|---|
| | | | | | území Jihomoravského kraje (či v rámci celé ČR), jak mu ukládá nejen unijní legislativa, ale také vnitrostátní zákon. Plošné zařazení bonitní volné krajiny do režimu akcelerační zóny bez subsidiarity k brownfieldům a náležitého odůvodnění je přímým porušením Směrnice RED III a zákona č. 249/2025.<br>16.<br>Z Národní databáze brownfieldů přitom vyplývá, že jen na území Jihomoravského kraje jsou desítky brownfieldů. Jako největší překážky jejich využití pořizovatel uvádí4 majetkoprávní vztahy, finanční náročnost revitalizace, kontaminace lokalit a konkurence nabídky ploch připravených na zelené louce. Vymezení akceleračních oblastí v lokalitě browfieldu však může mít přímý účinek na rychlejší regeneraci brownfieldů. Nejenže developer či investor bude muset investovat do rekultivace brownfieldů a tím jej regenerovat, současně zůstanou nedotčeny zelené louky, jak uvádí pořizovatel.<br>1.4 Absence odůvodnění paušálně určené 500metrové vzdálenosti akceleračních oblastí<br>17.<br>Minimální vzdálenost hranice akceleračních oblastí 500 metrů od obytné zástavby sídel představuje libovůli pořizovatele.<br>4 Str. 75 hodnocení SEA.<br>Stránka \| 7<br>18.<br>Pořizovatel při vymezování akceleračních oblastí respektoval území 500 metrů od obytné zástavby sídel, jako minimální vzdálenosti umožňující ochranu před negativními vlivy záměrů na chráněné prostory staveb a dodržením hygienických limitů hluku.5<br>19.<br>Zákon ani Směrnice RED III pořizovateli žádný výslovný limit nestanoví. Stejně tak neexistuje v České republice žádná metodika pro stanovení odstupových vzdáleností při vymezování akceleračních oblastí.6 Pořizovatel nikde neuvádí, proč přistoupil k paušálnímu stanovení 500metrové vzdálenosti, ani které relevantní okolnosti jej ke stanovení této hranice vedly. V důsledku rezignace na jakékoli odůvodnění není dotčená veřejnost s to přezkoumat rozhodnutí pořizovatele. Pakliže je předmětné kritérium stanoveno na základě odborných diskuzí, měl by pořizovatel v rámci odůvodnění Změny ÚRP uvést, o které diskuze a odborné závěry své paušální rozhodnutí opírá. Tím spíše, pokud sám uvádí, že minimální bezpečnou vzdálenost je obtížné stanovit plošně, protože bude záviset na místních poměrech: terénu, zalesnění apod.7 Je-li plošné stanovení obtížné, proč tak pořizovatel činí?<br>20.<br>Jako jediné odůvodnění se podává, že v případě stanovení větší vzdálenosti než 500 metrů, by většina akceleračních oblastí nedosáhla požadované rozlohy 2,5 km2 a že vzdálenost 500 metrů představuje ochranu před negativními vlivy záměrů a vzdálenost nutnou dodržení hygienických limitů hluku.<br>21.<br>Nedosáhla-li by akcelerační oblast požadované rozlohy, neměla by být vůbec vymezena. Pořizovatel stanovuje minimální vzdálenost nikoli na racionální úvaze, ale na snaze o vymezení co nejvíce akceleračních oblastí, a to bez zohlednění místních podmínek.<br>22.<br>V Územním opatření pořizovatel navíc vyžaduje zpracování podrobné hlukové studie působení hluku na obytnou zástavbu. Pakliže by byla vzdálenost 500 metrů určena za výše uvedeným účelem, nebylo by potřeba nechat zpracovat podrobnou hlukovou studii. Ochrana je přece zajištěna samotným odstupem. Stanovením požadavku zpracování hlukové studie naopak pořizovatel připouští, že 500metrová vzdálenost akcelerační oblasti ipso facto nezajišťuje dostatečný odstup pro zachování hygienických limitů hluku. Proč by jinak další země zaváděly hranice v délce 1000 nebo dokonce 2000 metrů.<br>23.<br>Vyplyne-li z hlukové studie závěr, že je potřeba záměr umístit do minimální vzdálenosti 1000 metrů od obytné zástavby, ztratí akcelerační oblast svůj význam. Namísto toho, aby se pořizovatel skutečně zabýval předpoklady akceleračních oblastí v rámci koncepčního plánování, alibisticky celou problematiku odsouvá do roviny realizační, čímž nekompromisně narušuje územní plánování jako takové.<br>24. | |

| Poř. č. | Připomínkové místo | Číslo jednací | Článek | AO | Připomínka | Vyhodnocení |
|---|---|---|---|---|---|---|
| | | | | | Pořizovatel konečně uvádí, že některé země pracují s bufferem (vzdáleností) 400 metrů, jiné s bufferem 500 metrů, 1000 metrů nebo dokonce 2000 metrů. Z podkladové dokumentace se nepodává, proč pořizovatel zvolil vzdálenost právě 500 metrů. Jak dále rozvádíme v těchto připomínkách, ani sám pořizovatel nedodržuje vlastním rozhodnutím určenou minimální hranici 500 metrů.<br>5 Tuto skutečnost pořizovatel uvádí v odůvodnění Změny ÚRP, str. 16.<br>6 Tento závěr vychází k odpovědi Ministerstva pro místní rozvoj, č. j. MMR- 36709/2026-31 na žádost podle zák. č. 106/1999 Sb., o svobodném přístupu k informacím.<br>7 Tento závěr vychází z poznámky pod čarou č. 2 odůvodnění Změny ÚRP, str. 16.<br>Stránka \| 8<br>1.5 Ignorování unijního požadavku na existenci a rozvoj síťové infrastruktury (čl. 15b odst. 2 Směrnice RED III)<br>25.<br>Podle čl. 15b odst. 2 Směrnice RED III jsou členské státy povinny při určování oblastí zohlednit „dostupnost příslušné energetické infrastruktury, včetně sítí a skladování, nebo reálný potenciál k vybudování takové sítě“. V akcelerační oblasti AOV99 však není v současné době dostupná distribuční ani přenosová kapacita schopná absorbovat výkon uvažovaného větrného parku. Celá distribuční síť na rozhraní okresů Hodonín a Břeclav je kriticky přetížena překotným rozvojem fotovoltaických elektráren a vykazuje vysoké riziko nestability ve špičkách. Provozovatelé soustav (EG.D, ČEPS) ve svých rozvojových plánech do roku 2030 s adekvátním posílením přenosových uzlů pro tento záměr spolehlivě nepočítají.<br>26.<br>Ze zveřejněné dokumentace neplyne, že by se pořizovatel tímto aspektem jakkoliv zabýval.<br>2 Porušení smyslu územního plánování a zásah do výsostné samosprávy obcí<br>27.<br>Cílem územního plánování je soustavně a komplexně řešit funkční využití území, stanovovat zásady jeho plošného a prostorového uspořádání jakož i zvyšovat kvalitu vystavěného prostředí sídel, rozvíjet jejich identitu a vytvářet funkční a harmonické prostředí pro každodenní život jejich obyvatel.<br>28.<br>Jelikož každý výsledek územního plánová pocítí právě konkrétní obyvatel konkrétní obce, zavádí územní plánování řadu nástrojů, které postupují vždy od obecnějších (také jako nadřazená územní plánovací dokumentace) ke konkrétnějším (podřízená územně plánovací dokumentace). Čím více je územně plánovací dokumentace podřízena, tím více do detailu může rozvíjet uspořádání v území.<br>29.<br>To potvrzuje také důvodová zpráva k původnímu vládnímu návrhu (sněmovní tisk 1008/0) zák. č. 283/2021 Sb., stavební zákon: „Územně plánovací dokumentace je hierarchická (úroveň státu, kraje, obce, části obce). Každá územně plánovací dokumentace musí obsahovat to, co podle tohoto zákona obsahovat má, tedy nemůže obsahovat takovou podrobnost, která náleží navazující (tedy podrobnější) územně plánovací dokumentaci nebo rozhodnutí, pokud není zákonem stanoveno jinak (například u územního plánu s prvky regulačního plánu).“<br>30.<br>Tento proces nejenže zohledňuje racionalitu územního plánování, ale současně respektuje právo obcí na samosprávu v souladu s článkem 8 a článkem 101 odst. 1 Ústavy České republiky.<br>31.<br>Pořizovatel však k vymezení akceleračních oblastí zvolil direktivní přístup, kdy již v nadřazené územně plánovací dokumentaci vymezil akcelerační oblasti do nejmenšího detailu. To vše bez zapojení místních územních samosprávných celků.<br>32.<br>K direktivnímu vymezení jej přitom nic nezavazuje. Naopak, ze Směrnice RED III pregnantně vyplývá, že vymezení akceleračních oblastí se má zakládat na společenském konsensu obyvatel, kterých se akcelerační oblast dotýká (tzv. princip participace a společenské akceptace). Za souladné se smyslem | |

| Poř. č. | Připomínkové místo | Číslo jednací | Článek | AO | Připomínka | Vyhodnocení |
|---|---|---|---|---|---|---|
| | | | | | Směrnice RED III by se tak dal považovat toliko postup, ve kterém by konečné rozhodnutí o existenci, popř. podobě akcelerační oblasti bylo ponecháno na rozhodnutí dotčených obcí.<br>Stránka \| 9<br>3 Nezohlednění technických, geologických a přírodních limitů akcelerační oblasti a její umělé až účelové rozšiřování<br>3.1 Záměrné nezohlednění fragmentace území technickými a geologickými limity<br>33.<br>Přímo přes akcelerační oblast AOV99 prochází strategický vysokotlaký plynovod (VTL) Moravia (CNZ.TEP04), jehož společné povolení ze dne 20. 7. 2021 ve spojení s přílohou k zákonu č. 458/2000 Sb. vymezuje trvalé bezpečnostní ochranné pásmo 160 metrů na každou stranu, tzn. výměra ochranného pásma s ohledem na délku plynovodu činí 0,54 km² (13 % plochy).<br>34.<br>Na území AOV 99 se současně nacházejí:<br>–<br>Dobývací prostory (DP): DP Nový Poddvorov - rozloha v AOV99 je 0,023 km2 (0,6 % plochy), DP Dolní Bojanovice VI - rozloha v AOV99 je 0,183 km2 (4,4 % plochy), DP Josefov - rozloha v AOV99 je 0,004 km2 (0,1 % plochy).<br>–<br>Výhradní ložiska (VL) ropy a zemního plynu: VL Poddvorov 109 - rozloha v AOV99 je 0.286 km2 (6,8 % plochy), VL Poddvorov - rozloha v AOV99 je 0.722 km2 (17,2 % plochy), VL Poddvorov 125 - rozloha v AOV99 je 0.236 km2 (5,6 % plochy), VL Josefov u Hodonína-SZ - rozloha v AOV99 je 0,542 km2 (12,9 % plochy), VL Prušánky 4b - rozloha v AOV99 je 0.114 km2 (2,7 % plochy), VL Prušánky - rozloha v AOV99 je 0,007 km2 (0,2 % plochy) a VL Prušánky-západ - rozloha v AOV99 je 0.117 km2 (2,8 % plochy).<br>–<br>Chráněná ložisková území (CHLÚ): CHLÚ Prušánky I - rozloha v AOV99 je 0.212 km2 (5 % plochy), CHLÚ Prušánky - rozloha v AOV99 je 0.197 km2 (4,7 % plochy), CHLÚ Dolní Bojanovice I - rozloha v AOV99 je 0.516 km2 (12,3 % plochy), CHLÚ Josefov - rozloha v AOV99 je 0.536 km2 (12,8 % plochy) a celoplošné CHLÚ Hodonín - překrývá celé území AOV99 (100 % plochy).<br>–<br>Podzemní zásobníky plynu (CHÚ ZZZK): CHÚ ZZZK Prušánky II-PZP - rozloha v AOV99 je 0.110 km2 (2,6 %) a Prušánky III-PZP - rozloha v AOV99 je 0,007 km2 (0,2 %).<br>–<br>Vedení vysokého napětí (VN): Pouze plocha počítána od osy VN směrem do středu (ochranné pásmo směrem vně akcelerační oblast není započítáno) akcelerační oblasti AOV99 ve vzdálenosti do 120 m linoucí se od okraje akcelerační oblasti AOV99 v obci Starý Poddvorov do okraje akcelerační oblasti AOV99 v obci Nový Poddvorov je 0,09 km2 (755,62 m jako délka VN x 120 m jako stanovené ochranné pásmo směrem do středu akcelerační oblasti), tzn. (2,16 % plochy).<br>–<br>Významný krajinný prvek – Zlodějský háj: Změna ÚRP ani Územní opatření se nevěnují limitům akcelerační oblasti AOV99 s ohledem na existence Zlodějského háje. Celá východní hranice akcelerační oblasti AOV99 je vedená po hranici s lesem – Zlodějským hájem. Umístění záměrů VTE v těsné blízkosti Zlodějského háje je nereálné. Je-li běžný průměr lopatky rotoru8 cca 140-160 metrů je nezbytné vymezit oblast, ve které nelze jednotlivé záměry umístit. V opačném případě hrozí poškození významného krajinného prvku9 např. samovolným utrhnutím lopatky rotoru VTE a následným vznícením lesního porostu nebo sražením jednotlivých stromů tvořících lesní porost. Umístění jednotlivých VTE v těsné blízkosti lesa by bylo rovněž neefektivní, jelikož les by působil jako přirozený blok větrných podmínek. Byla-li by tato skutečnost u východní strany akcelerační oblasti AOV99 zohledněna, došlo by ke zúžení její celkové výměry. Případně vymezené „ochranné pásmo“ v délce 160 metrů od hranice obvodu Zlodějského háje je přibližně 0,4 km2 (9,58 % plochy).<br>8 Data, se kterými pracuje odůvodnění opatření obecné povahy pro akcelerační oblast AOV99 Podkovné. | |

| Poř. č. | Připomínkové místo | Číslo jednací | Článek | AO | Připomínka | Vyhodnocení |
|---|---|---|---|---|---|---|
| | | | | | 9 Les jakožto významný krajinný prvek je s ohledem na svou důležitost chráněn dokonce i trestními předpisy (§ 301 trestního zákoníku), které jsou pojímány jako prostředek ultima ratio.<br>Stránka \| 10<br>35.<br>Ze zveřejněných dokumentů je přitom patrno, že pořizovatel si je vědom skutečnosti, že v akcelerační oblasti AOV99 je vymezeno ochranné pásmo vysokého napětí a ochranné pásmo VTL plynovodu, jakož i chráněné ložiskové území, výhradní ložiska nerostných surovin a dobývací prostory. V hodnocení SEA se uvádí, že „Ložiska nerostných surovin, chráněné ložiskové území a dobývací prostory pro těžbu ropy a zemního plynu na významné části území…Předpoklad omezení pro výstavbu VTE a navazujících zařízení s ohledem na zájmy těžby.“ V bodě 3.1. písm. q) Územního opatření pak pořizovatel uvádí, že záměry VTE budou umisťovány mimo ochranné pásmo vzdálené minimálně 120 metrů od osy elektrického vedení. V bodě 3.1. písm. r) Územního opatření uvádí, že záměry VTE10 budou umísťovány mimo ochranné pásmo VTL plynovodu. Stejně tak v bodě 3.1. písm. s) a t) Územního opatření pořizovatel uvádí, že záměry VTE budou umísťovány mimo dobývací prostory a budou respektovány chráněné ložiskové území, výhradní ložiska nerostných surovin a poddolovaná území.<br>36.<br>Přestože si je pořizovatel vědom skutečnosti, že na většině území akcelerační oblasti AOV99 není možné záměry VTE umístit (a sám uvádí, že zde umisťovány nebudou), zahrnuje tato území do celkové plochy akcelerační oblasti AOV99. Tímto pořizovatel nepřípustně a účelově rozšiřuje (nafukuje) výměru akcelerační oblasti AOV99, aby bylo dosaženo požadované výměry alespoň 2,5 km2.11<br>37.<br>Některé z výše uvedených oblastí se sice překrývají, avšak i prostým součtem nepřekrývajících se CHLÚ, DP2 a bezpečnostního pásma VTL plynovodu dojdeme k ploše minimálně 2,194 km² (více než 52 % navrženého území AOV99), na které není možné výstavbu záměru VTE realizovat.<br>38.<br>Z celkové plochy AOV99 o výměře 4,2 km² tak zbývá pouhých 2,006 km². Vzhledem k tomu, že minimální přípustná rozloha pro vyhlášení akcelerační zóny je dle metodických podkladů Změny ÚRP stanovena na 2,5 km², nesplňuje akcelerační oblast AOV99 základní parametry pro její vymezení. Umělé nafukování výměry akcelerační oblasti AOV99 zahrnutím plochy, na níž není možné záměry VTE realizovat, je nepřípustné a ze strany pořizovatele zcela účelové.<br>3.2 Nemožnost realizace počtu VTE záměrů předvídaných Územním opatřením<br>39.<br>Po vypuštění ploch akcelerační oblasti AOV99, na kterých nelze umístit záměry VTE, není možné realizovat záměr výstavby 11 VTE předvídaný Územním opatřením.<br>40.<br>Dle odůvodnění Územního opatření platí, že: „nvěž je počet věží větrných elektráren, které lze prostorově distribuovat v daném území při vynechání těch částí akcelerační oblasti, pro něž umístění věží zapovídají stanovené podmínky a zmírňující opatření, a při dodržení vhodného rozestupu mezi věžemi, který byl pro účely odhadu stanoven na minimálně 750 m, což odpovídá cca pětinásobku průměru rotoru velké větrné elektrárny; pracovně byly prověřeny různé varianty rozmístění věží větrných elektráren v akcelerační oblasti s největším dosaženým počtem věží nvěž = 11“<br>41.<br>Pokud zvažujeme umístění 11 záměrů VTE, přičemž rozestup mezi jednotlivými záměry je minimálně 750 m lze do akcelerační oblasti AOV99 – po jejím zúžení – umístit pouze přibližně 4 VTE, nikoli 11. Jsme si vědomi, že skutečný počet potenciálně možných záměrů záleží na specifickém obvodu akcelerační oblasti AOV99, nicméně maximální počet realizace 4 záměrů se jeví jako nejpravděpodobnější. Realizace 11 záměrů VTE je nereálná.<br>10 Pořizovatel označuje záměry jako OZE.<br>11 Danou hodnotu určuje pořizovatel v odůvodnění Změny č. 2 Územního rozvojového plánu na str. 16.<br>Stránka \| 11<br>42. | |

| Poř. č. | Připomínkové místo | Číslo jednací | Článek | AO | Připomínka | Vyhodnocení |
|---|---|---|---|---|---|---|
| | | | | | Zarážející přitom je, že pořizovatel si je této skutečnosti vědom (vizte bod 35 těchto připomínek), a přesto uvádí možnost umístění až 11 záměrů VTE.<br>3.3 Nezohlednění objektivních klimatických rizik akcelerační oblasti<br>43.<br>Změna ÚRP zcela ignoruje prokazatelnou klimatickou realitu regionu. V roce 2021 postihlo bezprostředně sousedící obce (Mikulčice, Hrušky, Moravská Nová Ves, Lužice) ničivé tornádo o síle EF4 s rychlostí větru 267–322 km/hod, které patřilo mezi 3 největší tornáda celosvětově v daném roce. Tato oblast je prokazatelně tornádovou oblastí. Dostupné technické specifikace moderních VTE nejsou projektovány na odolnost vůči takto extrémním projevům a při zásahu tornádem by došlo k destrukci listů i samotných tubusů. Umístění větrného parku do této zóny bez jakéhokoli statického a bezpečnostního posouzení tohoto specifického rizika ohrožuje životy obyvatel dotčených obcí a hrozí rozsáhlými škodami na majetku.<br>4 Sídla, obyvatelstvo, územní plánování obcí, hluk a ochrana zdraví<br>4.1 Zjevný věcný rozpor se skutečným stavem v lokalitě Nechory<br>44.<br>Pořizovatel v odůvodnění Změny ÚRP uvádí (konkrétně str. 16), že při vymezování akceleračních oblastí pro rozvoj výroby energie z energie větru respektováno území 500 metrů od obytné zástavby sídel, jako minimální vzdálenost umožňující ochranu před negativními vlivy záměrů na chráněné prostory staveb, aby mohlo být umožněno dodržení hygienických limitů hluku.<br>45.<br>Obdobné informace uvádí odůvodnění Změny ÚRP při vymezení AOV99, konkrétně: „vymezení proběhlo na základě biologického posouzení oblasti G158 západně od Hodonína, při dodržení vzdálenosti 0,5 km od obytné zástavby Dolních Bojanovic, Nového Poddvorova, Starého Poddvorova, Josefova a Prušánek …“<br>46.<br>Hrubě nepravdivá tvrzení poté přebírá zpracovatel hodnocení SEA, přičemž v jejich důsledku v kapitole „Sídla – obyvatelstvo, hluk a veřejné zdraví“ vyvozuje závěry, které jsou rozporné s reálným stavem v území. Konkrétně: „se nejedná o trvale obývané objekty, vliv zanedbatelný.“<br>47.<br>V lokalitě Prušánky – Nechory (skládající se z Horních a Dolních Nechor) je k trvalému pobytu přihlášeno 14 obyvatel a nachází se zde unikátní, urbanisticky ucelený soubor více než 450 vinných sklepů (tzv. búd), z nichž většina má vybudované nadstavby určené k ubytování, odpočinku a trvalému či dlouhodobému žití. Navržená hranice akcelerační oblasti AOV99 v lokalitě Horní Nechory prokazatelně nedodržuje minimální odstup 500 metrů od těchto staveb. Obdobná situace je také v lokalitě Dolní Nechory, kdy vzdálenost akcelerační oblasti AOV99 od okraje Dolních Nechor je 403 metrů. Avizovaná vzdálenost 500 metrů je až ve středu Dolních Nechor. Téměř polovina Dolních Nechor je tak k akcelerační oblasti AOV99 vzdálena na méně než 500 metrů.<br>48.<br>Návrh tak přímo vystavuje trvale žijící obyvatele limitním hlukovým emisím a stroboskopickému efektu, což je v rozporu s ochranou veřejného zdraví. Negativním vlivům má být údajně předcházeno tím, že akcelerační oblast AOV99 je vymezena 500 metrů od zástavby – to není pravda. Pro oblast Horní Nechory a Dolní Nechory, které jsou od akcelerační oblasti AOV99 vzdáleny méně než 500 metrů, tedy žádné podmínky a zmírňující opatření přijaty nejsou.<br>49.<br>Skutečnost, že Nechory jsou v územním plánu obce Prušánky vymezeny jako rekreační plocha, nemůže odůvodnit absenci posouzení a nastavení podmínek a zmírňujících opaření v podkladové dokumentaci. Pořizovatelem určená minimální vzdálenost 500 metrů je stanovena za účelem ochrany zdraví obyvatel. Ochrana není stanovena pouze na základě formálního vymezení plochy jako obytné<br>Stránka \| 12<br>zástavby, nýbrž za účelem ochrany jejich fyzického zdraví. Obyvatelé, kteří v Nechorách trvalé žijí, si zasluhují rovnocennou ochranu svého zdraví, byť je plocha vymezena jako rekreační. V opačném | |

| Poř. č. | Připomínkové místo | Číslo jednací | Článek | AO | Připomínka | Vyhodnocení |
|---|---|---|---|---|---|---|
| | | | | | případě pořizovatel staví formální vymezení plochy nad fyzické zdraví obyvatel a současně tím odůvodňuje absenci jakýchkoli podmínek či zmírňujících opatření.<br>50.<br>Oblast je přitom hojně navštěvována také řadou turistů, o čemž svědčí rozsáhlá možnost ubytovacích služeb, zejména pak hotel Beatrice. Skutečnost, že turistický ruch může být vymezením akcelerační oblasti AOV99 značně poškozen, pořizovatel nikde nezohledňuje.<br>51.<br>Pořizovatel v posouzení SEA dále uvádí, že nelze vyloučit působení stroboskopického efektu a působení hluku na bytovou zástavbu s tím, že studie posuzující tyto vlivy budou zpracovány v navazujícím řízení. Vymezení akcelerační zóny bez posouzení působení hluku a stroboskopického efektu a odsunutí tohoto posouzení do navazujícího řízení je nepřijatelné. Jednak z toho důvodu, že akcelerační oblasti mají být vymezeny v území, kde budou mít co nejmenší dopady na ochranu zdraví obyvatel, jednak z důvodu, že v navazujícím řízení se zpravidla již žádné posouzení vlivů neprovádí, neboť mělo být provedeno v předcházející fázi.<br>4.2 Nezohlednění územního plánování dotčených obcí<br>52.<br>Akcelerační oblast AOV99 svým vymezením zcela stírá právo dotčených obcí na vlastní územní plánování (obecněji právo na samosprávu garantované Ústavou České republiky) a s tím související rozšíření zastavěných částí obcí.<br>53.<br>Obec Nový Poddvorov vydala dne 21. 10. 2019 formou opatření obecné povahy s účinností ode dne 6. 11. 2019 nový územní plán. V územním plánu vymezuje obec Nový Poddvorov nové zastavitelné plochy určené k bydlení v rodinných domech. Obcí vymezené zastavitelné plochy (obytná zástavba) se přitom nacházejí ve vzdálenosti do 500 metrů od akcelerační oblasti AOV99.<br>54.<br>Obytnou zástavbu je nezbytné posuzovat nejen k již existující zástavbě, ale také k zástavbě, která je v procesu vlastní realizace. Pakliže má akcelerační oblast AOV99 dodržet stanovenou 500metrovou hranici od obytné zástavby, nemůže být vymezena ani ve vztahu k prováděné či plánované výstavbě.<br>55.<br>Opačně by se dalo uvažovat maximálně za situace, kdyby obec vydala svůj územní plán zcela účelově ve vztahu k akcelerační oblasti. K tomu v daném případě nedošlo.<br>56.<br>Direktivním vymezením akcelerační oblasti AOV99 dochází také k narušení legitimního očekávání všech osob, které od účinnosti územního plánu nabyly, pozbyly či jinak disponovaly s vlastnickým právem k nově vymezeným zastavitelným pozemkům. Nešetrným vymezením akcelerační oblasti AOV99 bez zohlednění územního plánování dotřených obcí dochází ke zmaření vynaložených investic. Tuto skutečnost pocítí zejména mladé, začínající rodiny, které měly v plánu se usadit na klidném Jihomoravském venkově.<br>57.<br>Pořizovatel v dokumentaci žádným způsobem nezohledňuje již účinnou územně plánovací dokumentaci a v rozporu s ní vymezuje akcelerační oblast AOV99.<br>4.3 Ohrožení zdraví pracovníků ve vinicích<br>58.<br>Pořizovatel v hodnocení SEA ve vztahu k akcelerační oblasti AOV99 uvádí, že: „z hlediska stroboskopického efektu nelze vyloučit v místech viditelnosti VTE od obytné zástavby vystavení obyvatelstva flicker efektu se zanedbatelným vlivem na veřejné zdraví.“<br>Stránka \| 13<br>59.<br>Rizika tzv. shadow flicker efektu si je pořizovatel dobře vědom, pročež také v Územním opatření stanovil jeho maximální časový limit – 30hodin/rok. Pořizovatel však posuzuje shadow flicker efekt pouze ve vztahu k obytné zástavbě. | |

| Poř. č. | Připomínkové místo | Číslo jednací | Článek | AO | Připomínka | Vyhodnocení |
|---|---|---|---|---|---|---|
| | | | | | 60.<br>Akcelerační oblast AOV99 je z drtivé většiny tvořena vinicemi a viničními tratěmi (obecně k této problematice sekce 5.1.2 Přírodní prvek krajinného rázu – vinice a viniční trasy a jejich potenciální likvidace). Na pozemcích uvnitř AOV99 a v jejím bezprostředním okolí probíhá intenzivní a celoroční lidská činnost. Obhospodařování vinohradů se děje výhradně pomocí ruční práce, a to za jakéhokoli počasí po celý rok. Během roku je tak nezbytné ve vinohradu udělat zejména zimní řez révy (ten probíhá od prosince do března), vyvázat tažně a letorosty k drátům, opravit drátěné konstrukce, vylámat přebytečné výhony, zkontrolovat škody po mrazech, aplikovat nezbytnou ochranu proti chorobám, podlom, probírku, odlistění, a nakonec v rámci vinobraní sklidit hrozny. Při součtu ročních prací stráví pracovníci mezi vinicemi i několik týdnů.<br>61.<br>Řada vinic je navíc rodinného charakteru, jejichž obhospodařování zajišťuje často celá rodina, a to včetně dětí, které jsou zvláště citlivé na působení okolních vjemů.<br>62.<br>Pořizovatel v hodnocení SEA zcela opomíjí zvážit případná rizika ve vztahu k pracovníkům, kteří se budou celý rok pohybovat pod neustále rotujícími rotory VTE. Umístěním obřích rotorů přímo nad hlavy pracovníků přitom přináší zejména tato zásadní rizika:<br>-<br>Riziko odletujícího ledu (námrazy): V zimních měsících hrozí pracovníkům pohybujícím se ve vinicích bezprostřední ohrožení života a zdraví padajícími či odletujícími kusy ledu z rotujících listů VTE.<br>-<br>Kumulace stresových faktorů a riziko úrazů: Neustálý hluk, nízkofrekvenční vibrace, dlouhodobá práce, vizuální dominance VTE, pohyb listů rotoru rychlostí až 300 km/hod a stroboskopický efekt rotujících listů představují masivní sekundární zátěž. Při práci s ostrými elektrickými či mechanickými vinohradnickými nůžkami hrozí v důsledku únavy a ztráty koncentrace z těchto vjemů vážná zranění.<br>-<br>Překročení doporučeného limitu shadow flicker efektu: Doporučeným limitem skutečného shadow flicker efektu je 30 hodin ročně nebo 30 minut denně. Zejména v letních dnech, kdy se práce ve vinohradech vykonává od časných ranních hodin budou pracovníci vystaveni shadow flicker efektu po dobu několika hodin. Roční limit jsou tak pracovníci schopni naplnit již během jednoho týdne.<br>63.<br>Pořizovatel bez zohlednění výše uvedených skutečností uzavírá, že vliv na veřejné zdraví je zanedbatelný. Takový závěr je neakceptovatelný a odborně neúnosný.<br>5 Krajinný ráz, kulturní dědictví a turismus<br>5.1 Nedostatečné posouzení zásahu do krajinného rázu a krajiny<br>64.<br>Podle § 12 odst. 1 zák. č. 114/1992 Sb., zákon o ochraně přírody a krajiny (dále jen „ZOPK“) se krajinným rázem rozumí: „zejména přírodní, kulturní a historická charakteristika určitého místa či oblasti…“ Krajinný ráz chráněn před činností snižující jeho estetickou a přírodní hodnotu.<br>65.<br>V odůvodnění Změny ÚRP, kterým se vymezuje akcelerační oblast AOV99 (str. 58) pořizovatel pouze suše konstatuje, že pro eliminaci dotčení ochrany krajinného rázu v dálkových pohledech je stanovena podmínka v Územním opatření.<br>66.<br>Posouzením dotčenosti krajinného rázu se pak pořizovatel zabývá v hodnocení SEA, kterou však nelze ve vztahu k akcelerační zóně považovat za dostatečnou. Samotná SEA přitom – bez posouzení<br>Stránka \| 14<br>dalších relevantních prvků krajinného rázu daného místa – dochází k závěru, že: „výstavbou větrných elektráren lze předpokládat narušení krajinných hodnot území. Větrné elektrárny jsou stavební dominantou, která bude vizuálně patrná v širokém okruhu a ovlivní krajinné scenérie v území.“<br>5.1.1 Přírodní prvek krajinného rázu – obecně | |

| Poř. č. | Připomínkové místo | Číslo jednací | Článek | AO | Připomínka | Vyhodnocení |
|---|---|---|---|---|---|---|
| | | | | | 67.<br>Dle Zásad územního rozvoje Jihomoravského kraje (ZÚR JMK) spadá akcelerační oblast AOV99 do krajinného rázu Čejkovicko-velkopavlovického a částečně svou jižní částí do Velkobílovického celku. Pro tento celek je striktně stanovena cílová kvalita jako<br>a)<br>Krajina s mírně až výrazně zvlněným reliéfem, v jejíž struktuře převažují středně velké bloky zemědělské půdy a vinice, s nižším zastoupením menších až středně velkých lesních porostů.<br>b)<br>Rázovitá vinařská krajina s tradičními vinařskými obcemi.<br>c)<br>Přehledná krajina s panoramatickými výhledy z vyvýšených poloh.<br>d)<br>Krajina s pestrou strukturou využití území v bezprostředním zázemí většiny sídel.<br>e)<br>Historická sídla s dochovanou historickou půdorysnou strukturou, objekty lidové architektury a vinnými sklepy.<br>68.<br>Pro plánování a usměrňování územního rozvoje v ploše krajinného celku Čejkovicko-velkopavlovický stanovují ZÚR JMK následující územní podmínky pro zachování nebo dosažení cílových kvalit krajiny:<br>a)<br>Podporovat zachování stávajícího zemědělského charakteru území.<br>b)<br>Podporovat zachování rázovitost vinařské oblasti.<br>c)<br>Podporovat členění velkých bloků orné půdy prvky rozptýlené krajinné zeleně pro posílení ekologické stability a prostorové struktury krajiny.<br>d)<br>Podporovat rozvoj měkkých forem rekreace.<br>e)<br>Podporovat protierozní opatření a opatření k zajištění zadržování vody v krajině.<br>f)<br>Podporovat zachování a obnovu přirozeného vodního režimu vodních toků.<br>69.<br>Cílových kvalit dotčené oblasti si je vědom také pořizovatel v rámci hodnocení SEA. V hodnocení SEA se však pořizovatel vůbec nezabývá dotčením krajinného rázu Podkovné. Naopak, pořizovatel se zabývá pouze dotčením zvlášť chráněných území či kulturních památek v okolí. Za jedinou důstojnou zmínku lze uvést, že: Dle Bukáčka (2025) se jedná o harmonickou krajinu s dochovanou krajinnou strukturou, která byla z hlediska vhodnosti zhodnocena jako zóna méně vhodná.“12<br>70.<br>Oblast okolo akcelerační zóny odpovídá popisu harmonické krajiny s mírně zvlněným reliéfem, v jejíž struktuře výrazně převažují vinice a zemědělské bloky. Vlnitost reliéfu krajiny odpovídá oscilaci nadmořské výšky maximálně v rámci 100 m. n. m. Jelikož je však krajinný ráz tvořen dominantně vinicemi a zemědělskými bloky, nevyskytuje se v něm žádná dominanta, která by byla vertikálně osově souměrná se zamýšlenými VTE – ve světle územního opatření mají mít VTE maximálně 200 metrů. Výjimkou je pouze Rozhledna Na Podluží (vyhlídkový ochoz ve výši 28 m. n. m.) a Josefovská oskeruše (významný strom), tedy turisty hojně vyhledávaná a navštěvovaná místa.<br>71.<br>Jinými slovy, větrné elektrárny by v případě realizace záměru vyčnívaly jako dominantní prvky krajinného rázu nad vinicemi a přilehlými vinařskými obcemi. S ohledem na téměř horizontálně rovný reliéf okolní krajiny by navíc měly být viditelné v širokém okolí. To přímo potvrzuje Analýza nárůstu viditelnosti – | |

| Poř. č. | Připomínkové místo | Číslo jednací | Článek | AO | Připomínka | Vyhodnocení |
|---|---|---|---|---|---|---|
| | | | | | hodnocení viditelnosti vrcholu stožáru VTE o výšce 120, 170 a 200 metrů, kdy již při nejnižší hodnocené výšce stožáru (byla-li by hodnocena větrná elektrárna o ještě nižší<br>12 Citováno z hodnotící karty SEA AOV99 Podkovné.<br>Stránka \| 15<br>absolutní výšce, byla by mapa viditelnosti téměř nezměněna), mají být případně realizované větrné elektrárny viditelné až za hranicemi České republiky.<br>72.<br>Jedinou výjimku pak dle hodnocení SEA představuje částečné omezení viditelnosti východním směrem ve směru na Hodonín. Tato skutečnost – byť není nikde zmíněna – způsobena zalesněním území východním směrem. Důvodem snížené viditelnosti tak jsou především stromy, které se vyskytují pouze východním směrem (blíže ověřitelné z jakékoli dostupné mapy).<br>73.<br>Absurdním se dále jeví zmírňující omezení v územním opatření. Dle bodu 3.1 písm. a) Územního opatření je pro realizaci jednotlivých záměrů stanoven limit maximální výšky VTE včetně rotoru na 200 metrů. Pakliže jsou zamýšlené záměry viditelné v širokém okolí (včetně CHKO Pálava) již ve výšce 120 metrů, proč pořizovatel stanovuje výškový limit až ve výšce 200 metrů? Zásahu do krajinného rázu lze předejít omezením maximálního výškového limitu určeného pod 120 metrů, a to v závislosti na mapě viditelnosti. Stanoví-li pořizovatel výškový limit na 200 metrů, zřejmě tím ignoruje hodnotu krajinného rázu a v rozporu s prohlášením v hodnocení SEA (snaha o maximální respekt) krajinný ráz nerespektuje.<br>74.<br>K navrhovanému vymezení dochází navzdory citelnému zásahu do krajinného rázu, který není doposud zatížen žádným nekoncepčním zásahem a zachovává si svou typickou povahu a charakteristiku. Obdobně uzavírá také SEA v případně hodnocení kumulativních vlivů: „Nenacházejí se zde ani stavby nebo záměry vyvolávající kumulaci vlivů na krajinný ráz.<br>75.<br>Pořizovatel dále v hodnocení SEA zcela opomíjí významný krajinný prvek – Zlodějský háj. Z jakého důvodu je významný krajinný prvek chráněn právními předpisy, když pořizovatel jeho případnou degradaci nepřípustně ignoruje.<br>5.1.2 Přírodní prvek krajinného rázu – vinice a viniční trasy a jejich potenciální likvidace<br>76.<br>Vymezením navrhované akcelerační oblasti AOV99 dojde k závažnému narušení krajinného rázu v podobě narušení soudržnosti a jedinečnosti viničních tratí a vinic.<br>77.<br>Dle posouzení SEA akcelerační oblasti AOV99 – „Krajina – ÚSES, migrační prostupnost, zeleň mimo les, prostupnost pro člověka“ se v navrhované akcelerační oblasti nachází drobné díly půdních bloků s vinicemi a drobnou krajinnou zelení.<br>78.<br>Pořizovatelem zmíněné drobné díly půdních bloků neodpovídají skutečnému stavu. Pořizovatelem v SEA hodnocené drobné díly tvoří ucelené celky vinic, které se nacházejí přímo v navrhované akcelerační oblasti AOV99, přičemž jsou součástí viničních tratí.13<br>79.<br>Z veřejně dostupných zdrojů (zejména Land Parcel Identification Systém – zkráceně LPIS) lze zjistit, že z navrhované akcelerační oblasti AOV99 o výměře přibližně 417,40 hektarů tvoří zemědělská půda ve viničních tratích 277,30 hektarů, což představuje 66,40 % z celkové výměry akcelerační oblasti AOV99. Z toho plocha aktuálně osázená vinicemi tvoří 142,70 hektarů, tj. 34,20 % z celkové výměry akcelerační oblasti AOV99.<br>13 Viniční tratě definuje zák. č. 321/2004 Sb., zákon o vinohradnictví a vinařství, jako soubor pozemků, soubor pozemku a části pozemku, nebo kombinací pozemků, případně částí pozemků, v jedné vinařské oblasti, případně podoblasti, splňující zákonné předpoklady pro pěstování révy<br>Stránka \| 16<br>Obec / k.ú. Kód KÚ Viniční trať | |

| Poř. č. | Připomínkové místo | Číslo jednací | Článek | AO | Připomínka | Vyhodnocení |
|---|---|---|---|---|---|---|
| | | | | | Plocha viniční tratě [ha] Součet tratí v obci [ha] Aktuální osázená plocha obce [ha] Orientační osázená plocha tratě [ha] Rozdíl [ha] Podíl osázení [%]<br>Prušánky 734021 Nechory 63,80 393,50 217,73 35,30 28,50 55,3%<br>Prušánky 734021 Čtvrtky 72,50 393,50 217,73 40,12 32,38 55,3%<br>Prušánky 734021 Podkovné 92,02 393,50 217,73 50,92 41,10 55,3%<br>Prušánky 734021 Úlehle 165,18 393,50 217,73 91,40 73,78 55,3%<br>Josefov 661490 Žídliky u Nechor 110,55 214,99 136,23 70,05 40,50 63,4%<br>Josefov 661490 Kukvička 73,72 214,99 136,23 46,71 27,01 63,4%<br>Josefov 661490 Roztrhanské 24,59 214,99 136,23 15,58 9,01 63,4%<br>Josefov 661490 Homole 6,13 214,99 136,23 3,88 2,25 63,4%<br>Nový Poddvorov 707856 Podkovné 107,38 158,58 21,37 14,47 92,91 13,5%<br>Nový Poddvorov 707856 Vinohrádky 31,49 158,58 21,37 4,24 27,25 13,5%<br>Nový Poddvorov 707856 Remíz 19,71 158,58 21,37 2,66 17,05 13,5%<br>Starý Poddvorov 755168 Nové vinohrady 119,15 169,34 70,09 49,32 69,83 41,4%<br>Starý Poddvorov 755168 Krásná hora 50,19 169,34 70,09 20,77 29,42 41,4%<br>Dolní Bojanovice 628701 Zadní hora 67,45 276,00 121,42 29,67 37,78 44,0%<br>Dolní Bojanovice 628701 Staré hory 78,90 276,00 121,42 34,71 44,19 44,0%<br>Dolní Bojanovice 628701 Přední hora 47,93 276,00 121,42 21,09 26,84 44,0%<br>Dolní Bojanovice 628701 Zvolence 1130,69 276,00 581,65 35,95 45,77 44,0%<br>CELKEM 1212,41 566,84 566,84 645,57 0,467531611<br>Konkrétně:<br>KODTRAT NAZTRAT NAZVOBL Výměra v m2 Výměra_ha v AOV99<br>70785602 Podkovné Morava 296277,424 29,628<br>66149004 Žídliky u Nechor Morava 744625,623 74,463<br>66149002 Kukvička Morava 523617,008 52,362<br>73402104 Čtvrtky Morava 124561,273 12,456<br>73402103 Podkovné Morava 828990,356 82,899<br>73402101 Nechory Morava 193256,874 19,326<br>66149003 Homole Morava 61296,226 6,13<br>Celková výměra – 277,264 ha<br>80. O existenci viničních tratí přitom není v posouzení SEA, odůvodnění Změny ÚRP, ani Územním opatření žádná zmínka. Svou rozlohou přitom tvoří 2/3 celkové výměry akcelerační oblasti AOV99.<br>81. V níže připojené tabulce je znázorněna plocha viničních tratí v dotčených obcích a plocha osázených vinic. Plocha viničních tratí je 1.212,40 hektarů, což představuje cca 3 % podíl z celkové výměry viničních tratí v České republice. Z toho osázená plocha činí 566,80 ha, což představuje cca 3,30 % podíl z celkové výměry všech vinic v České republice.<br>82. Pro srovnání, v České republice se nachází přibližně pouze 17-18 tisíc hektarů vinic. Při realizaci | |

| Poř. č. | Připomínkové místo | Číslo jednací | Článek | AO | Připomínka | Vyhodnocení |
|---|---|---|---|---|---|---|
| | | | | | konkrétních záměrů je navíc zřejmé, že do viničních tratí a osázených vinic bude zasaženo. S tím počítá také hodnocení SEA: „V rámci výstavby lze očekávat odstranění části porostů.“ Při zvážení technologické náročnosti realizace konkrétních záměrů lze usuzovat, že zásah do viničních tratí a vinic bude znatelný, přičemž dojde k jejich trvalému zničení a odstranění.<br>83. Je zarážející, že pořizovatel vymezení navrhované akcelerační oblasti AOV99 ve vztahu k viničním tratím a osázeným vinicím žádným způsobem neodůvodnil. Není zřejmé, proč považuje právě viniční tratě a vinice za nejvíce vhodné místo pro návrh akcelerační oblasti.<br>84. Podle článku 15c odst. 1 písm. a) Směrnice RED III. se mají za účelem vymezení akceleračních oblastí<br>upřednostnit umělé a zastavěné plochy, jako jsou střechy a fasády budov, dopravní infrastruktura a její bezprostřední okolí, parkoviště, zemědělské podniky, skládky, průmyslové areály, doly, umělé vnitrozemské vodní útvary, jezera nebo nádrže a případně městské čistírny odpadních vod či znehodnocená půda, kterou nelze využívat pro zemědělství.<br>Stránka \| 17<br>85.<br>Pořizovatelem zvolená akcelerační oblast AOV99 přímo odporuje textu a účelu směrnice. Tento odpor přitom není nikterak odůvodněn (či alespoň implicitně naznačen), ani zvážen ve vztahu k navrhované akcelerační oblasti.<br>86.<br>Region Podluží je přitom ekonomicky a existenčně závislý na unikátní kombinaci rodinného vinařství a na něj navázaného agroturismu. Navrhované vymezení zóny AOV99 představuje přímý útok na lokální mikroekonomiku. Unikátní areál vinných sklepů Nechory a navazující ubytovací kapacity v obcích Starý Poddvorov, Nový Poddvorov, Josefov a Dolní Bojanovice lákají desetitisíce turistů ročně právě na „genius loci“ klidné, tradiční venkovské krajiny. Vizuální a akustický smog z 200 m vysokých věží větrných elektráren tento charakter krajiny nevratně zničí, což povede k okamžitému kolapsu turistického ruchu.<br>87.<br>Umístění zóny vyvolá okamžitý propad tržních cen okolních rezidenčních nemovitostí, rodinných penzionů i vinařských provozů. Řada majitelů těchto objektů do nich investovala celoživotní úspory s legitimním očekáváním, že stát bude respektovat stávající ráz krajiny a územní plány.<br>88.<br>Ztráta ekonomické profitability vinařství a turismu povede k zániku pracovních míst v regionu. Mladá generace ztratí motivaci pokračovat v rodinné tradici vinařství v průmyslově degradované krajině, což iniciuje nezvratný proces ekonomické stagnace a postupného vylidňování dotčených obcí.<br>89.<br>Záměr výstavby VTE ve vymezené oblasti AOV99 je z hlediska ochrany zemědělství a regionálního rozvoje absolutně nepřijatelný.<br>90.<br>Pokud zamýšlí pořizovatel vymezit akcelerační oblast na zemědělsky úrodné půdě – viničních tratích, která je svým rozsahem značené omezená, a která tvoří více než 2/3 celého rozsahu akcelerační oblasti, zřejmě nepochopil účel vymezování akceleračních oblastí dle Směrnice RED III. Skutečně neexistuje vhodnější území pro akcelerační oblast, než je ničím nedotčená vinařská krajina osázena vinicemi?<br>5.1.3 Kulturní a historický prvek krajinného rázu<br>91.<br>Nechory představují z kulturního, historického i společenského hlediska jeden z nejvýznamnějších a nejcharakterističtějších prvků dotčeného území. Jedinečný areál tvořený více než 450 vinnými sklepy, jejichž vznik sahá až do konce 18. století, je autentickým dokladem dlouhodobé vinařské tradice regionu. Původně byly sklepy budovány podél vinohradské cesty, postupně se však rozrostly do dnešní podoby rozsáhlé sklepní osady, která si navzdory dílčím stavebním úpravám zachovala svůj historický a kulturní charakter.<br>92. | |

| Poř. č. | Připomínkové místo | Číslo jednací | Článek | AO | Připomínka | Vyhodnocení |
|---|---|---|---|---|---|---|
| | | | | | Nechory přitom nepředstavují pouze soubor staveb, ale především živé kulturní prostředí, které je po staletí neoddělitelně spjato s vinařským způsobem života na Podluží. Svým urbanistickým a krajinářským pojetím organicky zapadají do okolní vinařské krajiny viditelné z Josefova, Starého Poddvorova, Nového Poddvorova i Dolních Bojanovic a tvoří významný symbol regionální identity celého území.<br>93.<br>Kulturní tradice Nechor jsou dodnes aktivně udržovány prostřednictvím řady společenských, folklórních a vinařských akcí, které představují významnou součást nehmotného kulturního dědictví oblasti. Za nejvýznamnější lze označit tradiční Zarážení hory, konané každoročně první sobotu v září, a Krojované vinobraní pořádané každoročně třetí sobotu v září. Tyto slavnosti navazují na historické vinařské obyčeje předávané z generace na generaci a podtrhují kontinuitu místních tradic i hluboký vztah obyvatel ke krajině a vinohradnictví.<br>Stránka \| 18<br>94.<br>Kulturní a vinařské akce pořádané v Nechorách a v širším okolí pravidelně přitahují stovky až tisíce návštěvníků. Typickým příkladem je Pochod slováckými vinohrady, jenž každoročně potvrzuje mimořádný společenský, kulturní a turistický význam zdejší vinařské krajiny.<br>95.<br>Tradice udržované v Nechorách přitom bezprostředně vyrůstají z okolních vinic nacházejících se v navrhované akcelerační oblasti AOV99. Vinohrady zde nejsou pouze hospodářsky využívanou půdou, ale představují základní kulturní a historický rámec života místních obyvatel. Jsou nedílnou součástí identity regionu, jeho folkloru, společenského života i krajinného rázu.<br>96.<br>Vymezení akcelerační oblasti AOV99 zásadním způsobem naruší autenticitu a jedinečný charakter této kulturní krajiny. Jihomoravská vinařská tradice je historicky spojena s harmonickým obrazem vinohradů, sklepních uliček a klidného venkovského prostředí, které je výsledkem dlouhodobého soužití člověka a krajiny. Umístění rozsáhlých větrných elektráren do bezprostředního kontaktu s tímto územím by mohlo vést k zásadní proměně vnímání krajinného rázu i kulturní identity oblasti, neboť dominantním prvkem krajiny by se nově stal technický a průmyslový charakter energetických staveb.<br>97.<br>Pořizovatel v hodnocení SEA přitom kulturní a historické hodnoty Nechor ve vztahu ke krajinnému rázu dotčeného území vůbec neposuzuje, čímž jej činí nedostatečným.<br>5.2 Ohrožení památek světového významu a kandidátů UNESCO<br>98.<br>Akcelerační oblast AOV99 se nachází v přímé pohledové ose z klíčových vyhlídkových bodů Lednicko-valtického areálu, který je od roku 1996 zapsán na Seznamu světového dědictví UNESCO jako „výjimečný příklad komponované krajiny“. V celé krajině Lednicko-valtického areálu se prolínají barokní a romantické prvky, které jí dodávají zcela specifický charakter; architektura a krajina jsou navzájem úzce propojené. Všechny stavby jsou promyšleně umístěny na pohledově dominantních místech, jako je tomu v případě Kolonády, Rendez-vous (Dianina chrámu), Rybničního zámečku, Apollonova chrámu, Obelisku nebo Pohanska. Mezi jednotlivými dominanty pak existuje cílená vizuální propojenost. Lednicko-valtický areál je tak výjimečným příkladem plánovitě vytvořené kulturní krajiny, která je obzvláště působivá počtem a rozmanitostí kulturních a přírodních prvků.<br>99.<br>Vymezením akcelerační oblasti AOV99 bude vizuální efekt celého Lednicko-valtického areálu narušen. Navrhovaný větrný park bude tvořit nepřehlédnutelnou, blikající průmyslovou kulisu přímo na horizontu při pohledu ze severního vyhlídkového ochozu Minaretu, čímž dojde k narušení historicky komponované krajiny.<br>100.<br>Podle unijních standardů a metodiky ICOMOS je nutné provést detailní posouzení vlivu na kulturní dědictví (HIA – Heritage Impact Assessment), na což pořizovatel zcela rezignoval. Pořizovatel namísto důsledné analýzy dochází k nepodloženým závěrům, v nichž vylučuje negativní vliv na ochranu Lednicko- | |

| Poř. č. | Připomínkové místo | Číslo jednací | Článek | AO | Připomínka | Vyhodnocení |
|---|---|---|---|---|---|---|
| | | | | | valtického areálu a v něm obsažených národních kulturních památek zapsaných na Seznamu dědictví UNESCO. Bez provedení HIA nelze vyslovit kvalifikovaný závěr ve vztahu k ochraně Lednicko-valtického areálu.<br>101.<br>Podle § § 2 písm. j) nařízení vlády č. 507/2025 Sb., o stanovení území, na kterých nelze vymezovat akcelerační oblasti, platí, že akcelerační oblast nelze vymezit na území statků zapsaných na Seznamu světového dědictví a jejich nárazníkových zón.<br>102.<br>Lednicko-valtický areál nárazníkovou zónou (tzv. setting) nedisponuje, nicméně s ohledem na svou nadstátní významnost si zasluhuje nejvyšší stupeň ochrany. Proč by měla být odlišně chráněna kulturní hodnota České republiky, která má nárazníkovou zónu a kulturní hodnota, která nárazníkovou zónu nemá? Nedostatek výslovné ochrany v podzákonném právním předpisu lze klást pouze k tíži<br>Stránka \| 19<br>pořizovatele (resp. jeho organizační složky), který nejenže odmítl ochranu kulturní dominanty České republiky na podzákonné úrovni, ale ještě v přímém rozporu s evropskou předlohou usiluje o její znehodnocení.<br>103.<br>V těsné blízkosti akcelerační oblasti AOV99 (pouhých cca 7 km jihovýchodně) se dále rozkládá Národní kulturní památka Slovanské hradiště v Mikulčicích. Česká republika společně se Slovenskou republikou dlouhodobě realizují společný mezinárodní projekt na zápis Mikulčic a velkomoravského kostela sv. Margity Antiochijské v Kopčanech na Seznam světového dědictví UNESCO (nominace „Archeologický park Mikulčice-Kopčany“). Klíčovou podmínkou pro úspěšný zápis je zachování autenticity, integrity a nedotčeného širšího okolí (tj. nárazníkové zóny) archeologické lokality. Vzhledem k rovinatému charakteru údolní nivy řeky Moravy a přilehlých tras a teras budou věže větrných elektráren drasticky dominovat celému horizontu. Budou plně viditelné ze všech klíčových míst areálu: ze stezek mezi základy velkomoravských kostelů v loukách, z centrálního akropole i ze stávající rozhledny v areálu NKP. Umístění průmyslového větrného parku do bezprostředního vizuálního zázemí Mikulčic představuje pro Výbor pro světové dědictví UNESCO důvod k zamítnutí nominace. Tento krok pořizovatele tak představuje hazard s kulturním dědictvím mezinárodního významu a maří dlouholeté investice a úsilí obou států.<br>104.<br>Pořizovatel si je přitom narušení krajinných a kulturních hodnot dobře vědom a negativní vliv výstavby VTE výslovně přiznává. Navržené „zmírňující opatření“ v podobě stanovení maximální výšky VTE na 200 metrů však drastický zásah do krajiny nijak neřeší.<br>105.<br>Dokumentace SEA k akcelerační oblasti AOV99 dále vykazuje fatální metodologický deficit v oblasti vyhodnocení přeshraničních vlivů na území Slovenské republiky. Zpracovatel v textu sice formálně konstatuje, že přeshraniční vlivy jsou vyloučeny (s odkazem na vzdálenost cca 8,5 km k hranici), avšak zcela pomíjí specifika dálkových pohledů v rovinaté krajině. Větrný park bude tvořit dominantní vizuální horizont pro slovenské příhraniční regiony a památkové zóny – konkrétně pro historická města Skalica (Městská památková rezervace), Holíč (Holíčský zámek, národní kulturní památka SR), město Gbely a přilehlou CHKO Záhorie.<br>106.<br>Opomenutím zanesení těchto vizuálních dopadů do mapové a textové části dokumentace SEA došlo k porušení Úmluvy o posuzování vlivů na životní prostředí přesahujících hranice států (Espoo úmluva) a bodu 28 preambule Směrnice RED III. Slovenská republika, její dotčené orgány a dotčená veřejnost byly tímto postupem de facto vyloučeny z možnosti efektivně se vyjádřit ke koncepci, která zásadně znehodnotí estetickou a kulturní hodnotu jejich krajinného rázu a historických dominant.<br>107.<br>Z výše uvedených důvodů zásadního ohrožení stávajících památek UNESCO (LVA), zmaření nominace na zápis UNESCO (NKP Mikulčice-Kopčany), absence studie HIA a porušení mezinárodních závazků | |

| Poř. č. | Připomínkové místo | Číslo jednací | Článek | AO | Připomínka | Vyhodnocení |
|---|---|---|---|---|---|---|
| | | | | | vůči Slovenské republice (Úmluva z Espoo a preambule Směrnice RED III), je nutné úplné vyřazení akcelerační oblasti AOV99 z návrhu Změny ÚRP. Vyhodnocení v této kapitole je natolik konfliktní, že jej nelze vyřešit žádným zmírňujícím opatřením, neboť vizuální přítomnost 200 metrů vysokých věží v krajině je permanentní a neodstranitelná.<br>6 Ochrana přírody, biodiverzity a mikroklimatu<br>6.1 Ochrana ptactva<br>108.<br>Směrnice RED III v čl. 15c odst. 1 písm. a) bod ii) a obdobně § 2 nařízení vlády č. 507/2025 Sb. stanovují tzv. „red flags“ neboli striktní zákaz vymezování akceleračních zón na určitém území. Zónu nelze vymezit mj. v ochranných pásmech zvláště chráněných území, biotopech vybraných druhů či na<br>Stránka \| 20<br>migračních trasách ptactva. Návrh AOV 99 spadá dle map citlivosti do kategorie vysokého rizika pro ptáky. Podle Základní charakteristiky při hodnocení NATURA 2000 se v přímém kontaktu s akcelerační oblastí AOV99 v jihozápadní části, východní částí a severní části nachází lokality výskytu ptáků, dále se akcelerační oblast AOV99 nachází v těsné blízkosti s Ptačí oblastí Hovoransko – Čejkovice a EVL Kapánsko, je v blízkosti ptačí oblasti Soutok-Tvrdonicko a slouží jako tahový a hnízdní biotop ohrožených druhů, jako je luňák červený, moták lužní, orel mořský, koroptev polní a křepelka polní. Pořizovatel tuto skutečnost v posouzení SEA naprosto bagatelizuje. Ačkoliv samotná akcelerační oblast AOV 99 není formálně součástí sítě Natura 2000, prokazatelně plní funkci klíčového potravního biotopu a migračního koridoru pro druhy, kteří se nacházejí v bezprostřední blízkosti navrhované akcelerační oblasti AOV99 a kteří jsou předmětem ochrany v blízkých ptačích oblastech. Luňák červený a orel mořský, kteří tento klíčový biotop využívají a pravidelně přes něj přelétávají, jsou přitom podle vyhlášky č. 395/1992 Sb., chráněni jako kriticky ohrožené druhy, tedy v nejvyšším možném stupni ochrany.<br>109.<br>Pořizovatel navíc sám přiznává, že případný úhyn kriticky ohrožených druhů ptáků staví na druhou kolej, kdy v odůvodnění Územního opatření uvádí: „Přestože vymezení akcelerační oblasti respektovalo mapy citlivosti ptáků a oblasti s vysokým a extrémním rizikem byly z větší části vyloučeny, nebylo možné se vyhnout všem detekovaným místům výskytu citlivých, vzácných a ohrožených druhů ptáků.“ Není-li možné se vyhnout všem detekovaným místům výskytu kriticky ohrožených druhů ptáků, znamená to, že se kriticky ohrožené druhy ptáků vyskytují na celém území České republiky, což přímo odporuje stupni jejich ochrany.<br>110.<br>Skutečnost, že akcelerační oblast AOV99 má přímý vliv na volně žijící ptáky a nepřímý významný vliv na soustavu NATURA 2000 de facto přiznává pořizovatel v Územním opatření také tím, že ukládá povinnost instalace stop-systémů pro dravce a monitoringu mortality. Vymezení akcelerační zóny v místě, kde je z důvodu vysokého pohybu ptactva nutné provoz elektráren technologicky omezovat a vypínat, popírá samotný smysl akceleračních oblastí dle směrnice RED III, které mají být umisťovány do území s minimálním konfliktem s ochranou přírody.<br>6.2 Nedostatky v posouzení ochrany ptactva<br>111.<br>Pořizovatel v hodnocení SEA akcelerační oblasti AOV99 uvádí, že biologické posouzení vymezilo území, ve kterém se záměry VTE jeví jako nejméně konfliktní. Biologické posouzení však není volně dostupné a je nepřezkoumatelné pro širokou veřejnost.14 V důsledku nepřezkoumatelnosti biologického posouzení, které je podkladovým dokumentem pro navazující dokumentaci (hodnocení NATURA 2000 a hodnocení SEA), přenáší pořizovatel nepřezkoumatelnost také na navazující dokumentaci. Tím v rozporu s článkem 7 Aarhurské úmluvy a článkem 15d Směrnice RED III narušuje základní princip účasti veřejnosti při tvorbě koncepčních plánů.<br>112.<br>Zásadní metodologické nedostatky ve vztahu k ochraně volně žijících ptáků v rozporu se Směrnicí RED III pak vykazuje metodologický pokyn – postup posouzení návrhu akcelerační oblasti a tvorby podkladů pro návrh územního opatření pro akcelerační oblast ve vztahu k výskytu volně žijících živočichů, planě | |

| Poř. č. | Připomínkové místo | Číslo jednací | Článek | AO | Připomínka | Vyhodnocení |
|---|---|---|---|---|---|---|
| | | | | | rostoucích rostlin a přírodních stanovišť. Metodologický pokyn upřednostňuje zveřejněná data před terénním ověřením a sledováním. Byť dostupná data mají svou relevanci, nemohou převýšit přímé sledování a chování konkrétních živočichů v konkrétních podmínkách.<br>14 To potvrzuje odůvodnění SEA k ÚRP na str. 47: „Vzhledem k obsahově velmi velkému rozsahu a odbornosti těchto biologických posouzení byly závěry, podmínky a doporučení v nich obsažené postupně za účasti ÚÚR, zpracovatelů posouzení SEA a Natura a dalších externích odborníků zapracovávány do podmínek a odůvodnění územních opatření pro jednotlivé akcelerační oblasti.“<br>Stránka \| 21<br>113.<br>Aby bylo navíc možné kvalifikovaně a odborně vyhodnotit vliv na dotčené ptáky, je nezbytné vést monitoring pro časový horizont alespoň jednoho roku. Pouze jednoroční monitoring v dotčené oblasti je s to posoudit odlišné aktivity ptáků v průběhu roku – zimování, jarní tah, hnízdění a podzimní tah.<br>114.<br>Pořizovatel na terénní monitoring a důkladnou analýzu dat (kterou navíc není možné relevantně ověřit pro absenci jejího zveřejnění) rezignoval na úkor rychlosti vymezení akceleračních oblastí.15<br>115.<br>Tlak na urgentní vymezení akceleračních oblastí pak umocňuje, že akcelerační oblast AOV99 je navrhovaná na úkor vysokého rizika pro kriticky ohrožené druhy ptáků.<br>116.<br>V hodnocení SEA akcelerační oblasti AOV99 pořizovatel navíc zcela účelově uvádí, že střety s jedinci ptáků jsou obecně minimalizovány specifikací technických parametrů VTE, organizačních opatření a monitoringu mortality. Zaprvé minimalizace střetu neznamená, že nedojde k významnému úhynu kriticky ohrožených druhů ptáků a zejména pak není zřejmé, jak má monitoring mortality zamezit střetu s ptáky.<br>117.<br>Pro srovnání nutnosti a potřebnosti ochrany kriticky ohrožených živočichů odkazujeme na § 299 odst. 2 trestního zákoníku, podle kterého zakládá trestný čin neoprávněného nakládání s chráněnými volně žijícími živočichy usmrcení již jen jednoho kriticky ohroženého jedince.<br>6.3 Ochrana přírodních léčivých zdrojů a mikroklimatické podmínky dotčených vinic<br>118.<br>Téměř celé území dále spadá pod ochranné pásmo přírodních léčivých zdrojů II. stupně zřídelní oblasti Hodonín – Josefov. Výstavba VTE v takto citlivém území bez detailního posouzení vlivu na podzemní hydrosféru je nepřípustná. Pořizovatel tuto skutečnost v posouzení SEA naprosto bagatelizuje. Přitom podle § 2 nařízení vlády č. 507/2025 Sb., lze usuzovat, že ochranná pásma přírodních léčivých zdrojů jsou zvažována jako nepřípustná oblast.<br>119.<br>Přímo v dotčeném území polní trati Podkovné (k. ú. Josefov) roste solitérní Josefovská oskeruše (Sorbus domestica). Jedná se o 200 let starý významný strom, který v celostátní anketě Strom roku 2008 obsadil 2. místo v ČR. Josefovská oskeruše je evidována a zkoumána v rámci etnobiologického výzkumu starých stromů ve volné krajině na jihovýchodní Moravě (např. publikováno ve studii v Národopisné revui 3/2024). Jedná se o významný strom formující charakter dané lokality a je nepředstavitelné budovat v jeho okolí větrnou elektrárnu.<br>120.<br>Hodnocení SEA dále zcela opomíjí posouzení vlivu rotace obřích rotorů o průměru až 160 metrů na mikroklimatické podmínky dotčených vinic. Neustálé nucené proudění vzduchu a promíchávání přízemních vrstev atmosféry generované rotory VTE prokazatelně mění vlhkostní a teplotní poměry v přízemní vrstvě vegetace. Pro rázovitou vinařskou krajinu Slovácka, kde kvalita a jedinečnost terroir závisí na stabilním mikroklimatu, proudění vzduchu a oslunění, představuje tento umělý zásah nekontrolované riziko, které může zásadním způsobem poškodit dozrávání hroznů a znehodnotit staletou práci místních vinařů.<br>121. | |

| Poř. č. | Připomínkové místo | Číslo jednací | Článek | AO | Připomínka | Vyhodnocení |
|---|---|---|---|---|---|---|
| | | | | | Za účelem ochrany mikroklimatických podmínek pak pořizovatel nenavrhuje žádné podmínky či zmírňující opatření v Územním opatření.<br>15 Srov. odůvodnění v dokumentu Postup posouzení návrhu akcelerační oblasti a tvorby podkladů pro návrh územního opatření pro akcelerační oblast ve vztahu k výskytu volně žijících živočichů, planě rostoucích rostlin a přírodních stanovišť: „nicméně s ohledem na lhůty stanovené směrnicí pro zajištění faktických kroků v oblasti urychlení využívání OZE je nezbytné souběžně s probíhajícím legislativním procesem připravovat podklady pro samotné vymezení prvních akceleračních oblastí.“<br>Stránka \| 22<br>7 Vypuštění akceleračních oblastí totožného charakteru ve Změně ÚRP<br>122.<br>V rámci procesu přijímání Změny ÚRP vypustil pořizovatel některé akcelerační oblasti za současného navržení nových. Jako důvody vypuštění akceleračních oblastí jsou uváděna zejména následující kritéria16:<br>-<br>AOV43 – významné ovlivnění krajinného rázu širšího území; primární ovlivnění jedinečných průhledů; kumulativní vlivy;<br>-<br>AOV68 – významné ovlivnění krajinného rázu širšího území;<br>-<br>AOV76 – významné ovlivnění krajinného rázu a kulturních a historických hodnot širšího území;<br>-<br>AOV96 – významné ovlivnění krajinného rázu a kulturních a historických hodnot širšího území – zříceniny hradu Roupov, dominanty hradu Švihov (NKP) a soubor dalších kulturně-historických hodnot v okolí;<br>-<br>AOV108 – významné ovlivnění krajinného rázu širšího území. Primárně blízkost NP Podyjí, přírodní park Jevišovka, EVL Niva Dyje, vodní nádrž Vranov a krajinná památková zóna Vranovsko-bítovsko. Významné vlivy na ptáky a netopýry.<br>123.<br>Jen pro porovnání:<br>-<br>vymezením akcelerační oblasti AOV99 dojde k ovlivnění jedinečných průhledů krajinou jako v případě vymezení akcelerační oblasti AOV43.<br>-<br>vymezením akcelerační oblasti AOV68 by došlo k významnému ovlivnění krajinného rázu širšího území. Krasov byl vyňat zejména pro svou podhorskou podobou, jedinečné výhledy na okolní vrcholky hor a NKP Kosárnu v Karlovicích. Naproti tomu pořizovatel považuje AOV99 za krajinu, kde může dojít k narušení krajinného rázu. Přitom krajinný ráz v oblasti Podkovné je – oproti podhorským obcím – v rámci České republiky významně omezen. NKP Kosárna se pak od AOV68 nachází ve vzdálenosti přibližně 6 km, přičemž v jejím přímém výhledu brání lesní porosty. NKP Slovanské Hradiště Mikulčice je vzdálena 7 km, Lednicko-valtický areál pak 9 km, přičemž výhled z oblasti Podkovné není omezen. V přímém kontaktu pak je kostel sv. Martina, kostel Všech svatých a kostel sv. Isidora.<br>-<br>vymezením akcelerační oblasti AOV78 by došlo k významnému negativnímu vlivu na kulturní a historické hodnoty – panorama Znojma s řadou hodnotných objektů. K totožné situaci však dojde vymezením akcelerační oblasti AOV99, byť pořizovatel bez relevantního hodnocení HIA a vzdor mapě viditelnosti dospívá k jinému závěru. Potenciálně tak může dojít „jenom“ k ohrožení celosvětově ceněných a chráněných památek UNESCO.<br>-<br>vymezením akcelerační oblasti AOV96 by došlo k významnému ovlivnění kulturních a historických hodnot širšího okolí – tj. hradu Švihov, který se nachází ve vzdálenosti 7 km. Téměř v totožné vzdálenosti se v případě akcelerační oblasti AOV99 nachází Slovanské Hradiště Mikulčice a Lednicko-valtický areál. | |

| Poř. č. | Připomínkové místo | Číslo jednací | Článek | AO | Připomínka | Vyhodnocení |
|---|---|---|---|---|---|---|
| | | | | | -<br>Vymezením akcelerační oblasti AOV108 by došlo k ovlivnění NP Podyjí, přírodního parku Jevišovka, EVL Niva Dyje, vodní nádrže Vranov a krajinné památkové zóny Vranovsko-bítovska. Naopak vymezením akcelerační oblasti AOV99 dojde k ovlivnění CHKO Soutok, přírodního parku Mikulčický luh, přírodního parku Niva Dyje, CHKO Pálava, Slovanského Hradiště Mikulčice a především Lednicko-valtického areálu.<br>124.<br>Při prostém porovnání významnosti a charakteru AOV99 k oblastem, které pořizovatel v rámci Změny ÚRP z akceleračních vypustil, lze vyvodit, že přírodní, kulturní a historická významnost akcelerační oblasti AOV99 je přinejmenším stejná jako akceleračních oblastí, které pořizovatel vypustil.<br>16 S ohledem na rozsah těchto připomínek podatel neuvádí veškeré akcelerační oblasti, které se vypouštějí.<br>Stránka \| 23<br>125.<br>Skutečnost, že pořizovatel akcelerační oblast AOV99 vůbec zařadil do Změny ÚRP poukazuje na zásadní nesourodnost rozhodujících kritérií pro vymezení akceleračních oblastí.<br>8 Neefektivita akcelerační oblasti na základě zemědělského kalendáře<br>126.<br>Územní opatření stanovuje v podmínce bodu 3.2 odst. a) povinnost provozovatele zajistit vypnutí větrné elektrárny ve dnech orby a sklizně a po dobu 5 následujících kalendářních dnů na pozemcích do vzdálenosti 1 000 metrů od VTE. V odůvodnění Změny ÚRP je expertním odhadem stanoven redukční koeficient neefektivity budoucích záměrů na hodnotu 0,7 (předpokládaná neefektivita pouze 30 %). Tento odhad je prokazatelně chybný, neboť vůbec nezohlednil reálné agrotechnické lhůty subjektů hospodařících v akcelerační oblasti AOV 99 (Zemědělská a.s. Čejkovice, ZIROM s.r.o., Agro Podlužan a.s., Tereziánské sklepy s.r.o.).<br>127.<br>Prostým součtem reálných, nepřekrývajících se agrotechnických oken pěstovaných plodin evidovaných v registru půdy LPIS v dotčeném území dojdeme k následujícím číslům:<br>-<br>Žito ozimé na senáž: sklizeň v dubnu–květnu: 10 dnů + 5 dní po události = 15 dní<br>-<br>Vojtěška na senáž (1. seč): v květnu–červnu: 10 dnů + 5 dní po události = 15 dní<br>-<br>Hlavní obiloviny a řepka ozimá (sklizeň): dozrávání raných až pozdních odrůd (ječmen ozimý/jarní, pšenice, řepka) v období od 20. 6. do 20. 7.: 35 dní<br>-<br>Založení porostu řepky ozimé (orba/podrývání): příprava půdy v aridní oblasti od 20. 7. do 15. 8. před setím: 22 dní + 5 dní po události = 27 dní<br>-<br>Sklizeň silážní a zrnové kukuřice: postupné sklízení různých hybridů (stupnice FAO) pro zajištění krmivové základny živočišné výroby v období od 20. 8. do 20. 11.: 90 dní + 5 dní po události = 95 dní<br>-<br>Podzimní hluboká orba: minimalistická varianta mimo překryv s kukuřicí od 26. 11. do 20. 12.: 25 dní + 5 dní po události = 30 dní<br>128.<br>Bez započtení prací ve vinicích (mulčování a zpracování meziřadí), jarní orby nebo sklizně hořčice činí celkový počet dní nuceného vypnutí elektráren 217 dní v roce. To znamená, že větrné elektrárny budou z nařízení státu mimo provoz celých 59,5 % dní v roce a reálně mohou fungovat pouze 40,5 % času (148 dní). Reálný redukční koeficient je tedy maximálně 0,405.<br>129. | |

| Poř. č. | Připomínkové místo | Číslo jednací | Článek | AO | Připomínka | Vyhodnocení |
|---|---|---|---|---|---|---|
| | | | | | Pokud dosadíme tento reálný koeficient do vládního vzorce pro výpočet instalovaného výkonu, dojdeme k závěru, že deklarovaný špičkový výkon akcelerační oblasti AOV99, 38,5 MWp je čistou iluzí:<br>Reálný špičkový výkon = 11 věží × 0,405 × 5 MW = 22,3 MW<br>130.<br>Pokud tuto hodnotu dále snížíme o další technické a majetkoprávní neefektivity, se kterými sám návrh u koeficientu 0,7 uvažuje, klesne celkový reálný využitelný výkon celého větrného parku na pouhých 15,61 MW (22,3 MW × 0,7). Výstavba VTE, které budou většinu roku nuceně stát z důvodu ochrany fauny, je ekonomickým nesmyslem a představuje skandální, nehospodárné plýtvání evropskými i národními dotacemi.<br>9 Shrnutí a návrh<br>131.<br>V rámci těchto připomínek jsme prokázali, uvedli, či upozornili na skutečnosti, že:<br>1)<br>Česká republika chybně implementovala Směrnici RED III, pročež se dovoláváme jejího přímého účinku; Stránka \| 24<br>2)<br>Pořizovatel při vymezování akceleračních oblastí porušil základní principy participace veřejnosti a společenské akceptace;<br>3)<br>Pořizovatel v přímém rozporu se Směrnicí RED III a vnitrostátní zákonnou úpravou porušil hierarchii oblastí určených k vymezení akceleračních oblasti, aniž by svůj krok jakkoli odůvodnil;<br>4)<br>Pořizovatel na základě vlastní libovůle stanovil paušální vzdálenost akceleračních oblastí od obytné zástavby na 500 metrů;<br>5)<br>Pořizovatel vymezením akcelerační oblasti AOV99 nerespektuje požadavek Evropské unie na existenci a rozvoj síťové infrastruktury;<br>6)<br>Pořizovatel detailním vymezením akceleračních oblastí porušil základní myšlenku územního plánování České republiky;<br>7)<br>Pořizovatel detailním vymezením akceleračních oblastí zasáhl do výsostného práva územních samosprávných celků na vlastní samosprávu;<br>8)<br>Pořizovatel zcela účelově nafukuje plochu akcelerační oblasti AOV99;<br>9)<br>Pořizovatel uvádí ve vztahu k akcelerační oblasti AOV99 nepřesný maximálně možný počet realizace záměrů VTE;<br>10)<br>Pořizovatel nezohledňuje objektivní klimatická rizika akcelerační oblasti AOV99;<br>11)<br>Dokumentace vypracovaná pořizovatel vykazuje zjevný věcný rozpor se skutečným stavem v lokalitě Nechory;<br>12)<br>Dokumentace vypracovaná pořizovatelem zcela nepřípustným způsobem přetváří a rozbíjí územní plánování dotčených obcí;<br>13)<br>Pořizovatel zcela rezignuje na posouzení ochrany zdraví lidí a obyvatel vykonávajících celoroční činnost v navrhované akcelerační oblasti AOV99;<br>14)<br>Pořizovatel neposuzuje zásah do krajinného rázu přímo dotčené oblasti; | |

| Poř. č. | Připomínkové místo | Číslo jednací | Článek | AO | Připomínka | Vyhodnocení |
|---|---|---|---|---|---|---|
| | | | | | 15)<br>Pořizovatel absolutně nepřijatelným způsobem vymezuje akcelerační oblast AOV99 na vinicích a viničních tratích, jejichž počet je v České republice značně omezen;<br>16)<br>Pořizovatel se žádným způsobem nevypořádává s kulturním a historickým prvkem krajinného rázu dotčeného území, přičemž zamýšlí realizovat záměry v oblasti, která si svůj unikátní charakter konstantně vytvářela po staletí;<br>17)<br>Pořizovatel zamýšlí znehodnotit kulturní dominanty celosvětového významu UNESCO, aniž by se jakkoli zabýval negativními až likvidačnímu dopady na kulturní dědictví České republiky;<br>18)<br>Pořizovatel nepřípustným způsobem bagatelizuje přeshraniční vlivy navrhované akcelerační oblasti AOV99;<br>19)<br>Pořizovatel vymezením akcelerační oblasti AOV99 bez jakékoliv odůvodnění maří snahy České republiky a Slovenské republiky o zápis Mikulčic a velkomoravského kostela sv. Margity Antiochijské v Kopčanech na Seznam světového dědictví UNESCO;<br>Vymezení akcelerační oblasti AOV99 Podkovné se přímo dotýká vlastnického práva podatele k pozemku v k. ú. Prušánky, vedenému jako vinice o výměře 5 592 m², a nebylo ve vztahu k tomuto konkrétnímu pozemku individuálně posouzeno;<br>20)<br>Pořizovatel v rozporu s cíli Směrnice RED III vymezuje akcelerační oblast AOV99 v kritické oblasti z pohledu ochrany ptactva;<br>21)<br>Pořizovatel neudržitelným způsobem upozaďuje ochranu kriticky ohrožených druhů ptáků;<br>22)<br>Pořizovatel odborně neúnosným závěrem hodnotí dopad akcelerační oblasti AOV99 na volně žijící ptactvo;<br><br>23)<br>Pořizovatel neuveřejněním biologického posouzení zatěžuje své hodnocení nepřezkoumatelností pro širokou veřejnost, čímž narušuje základní princip účasti veřejnosti na tvorbě koncepčních plánů;<br>24)<br>Pořizovatel žádným způsobem nepřikládá význam existenci ochranného pásmo přírodních léčivých zdrojů II. stupně;<br>25)<br>Pořizovatel žádným způsobem nehodnotí dopad případné realizace záměrů VTE na mikroklimatické podmínky vinic; za tímto účelem pak nepřijímá ani žádné podmínky či zmírňující opatření v Územním opatření;<br>26)<br>Pořizovatel vymezil akcelerační oblast AOV99, přestože obdobné akcelerační oblasti ve Změně ÚRP vyňal;<br>Vymezení akcelerační oblasti AOV99 Podkovné se přímo dotýká vlastnického práva podatele k pozemku v k. ú. Prušánky, vedenému jako vinice o výměře 5 592 m², a nebylo ve vztahu k tomuto konkrétnímu pozemku individuálně posouzeno;<br>27)<br>Pořizovatel v rozporu s ekonomickou racionalitou (bez znalosti místních podmínek) nezvažuje neefektivitu akcelerační oblasti na základě zemědělského kalendáře.<br>a na jejichž základě požaduje, aby Ministerstvo pro místní rozvoj České republiky vyřadilo akcelerační oblast AOV99 Podkovné v celém rozsahu z návrhu Změny č. 2 Územního rozvojového plánu. | |

| Poř. č. | Připomínkové místo | Číslo jednací | Článek | AO | Připomínka | Vyhodnocení |
|---|---|---|---|---|---|---|
| | | | | | In eventum podatel požaduje, aby Ministerstvo pro místní rozvoj České republiky doplnilo veškerou dokumentaci o připomínky výše uvedené a aby po jejich následném zvážení vyřadilo akcelerační oblast AOV99 Podkovné v celém rozsahu z návrhu Změny č. 2 Územního rozvojového plánu.<br>In eventum podatel požaduje, aby Ministerstvo pro místní rozvoj doplnilo územní opatření vydané pro akcelerační oblast AOV99 Podkovné o připomínky výše uvedené. | |
| 8121. | Marie Maliňáková | MMR-45140-2026-81 | 99bf, 99bi, 99czzs | AOS6, AOS9, AOV98 | Podatel: jakožto dotčená osoba, vlastník nemovitostí a subjekt, jehož ústavně zaručená práva, legitimní zájmy a zdravé životní podmínky jsou přÍmo dotčeny navrhovanou koncepční územně plánovací regulaci, podává tímto v zákonné lhůtě následujicI PŘIPOMÍNKY:<br>I. Vymezení dotčeného území, vjcná legitimace a disproporcionalita zásahu Předložená dokumentace Změny Č. 2 Územního rozvojového plánu ČR (ÚRP ČR) a navazujících územních opatřeni obecné povahý navrhuje v geograficky provázaném subregionu vymezení masivní akcelerační oblasti pro větrné e|ektrárny AOV98 Tetětice (zasahující katastrální území obcí Dřínov, I Morkovice-Slížany, Pavlovice u kč)jetína, Počenice-Tetětic'e, Troubky-Zdislavice, Uhřice, Věžky, Zborovice) a současně akceleračních oblasti pro solární elektrárny AOS6 Zborovice a AOS9 Zdounky. Tento kumulovaný záměr představuje extrémní a disproporcionální industriální zásah do stabilizovaného území na pomezí Zlínského a Olomouckého kraje. Navržená regulace zakládá přímý a invazivní zásah do ústavně garantovaného vlastnického práva podavatele (ve smyslu ČI. 11 Listiny základních práv a svobod) a prokazatelně devalvuje tržníi užitnou hodnotu dotčených nemovitostí. Správní orgán zcela rezignoval na zásadu proporcionality, když jednostranně nadřadil komerční zájmy budoucích provozovatelů energetických zařízení nad práva stávájících vlastníků půdy a rezidentů. II. Ohrožení veřejného zdraví, hlukové faktory a stroboskopický efekt Pořizovatel dokumentace v rámci procesu vyhodnocení vlivů na životní prostředí (SEA) i v samotných odůvodněních územních opatření zcela opomněl náležitě a objektivně posoudit kumuktivnívlivy koncentrace větrných generátorů a solárních polí na veřejné zdraví (odporuje požadavkům stavebního zákona na ochranu zdravých životních podmínek). Odůvodněni napadáme pro absenci hloubkových analýz v nás|edujÍcÍch oblastech: 1. Infrazvuk a nízkofrekvenční zvuk: Moderní větrné elektrárny s výškou horní úvrati přesahující 200 metrů generuji specifické nIzkofrekvenčni vlnění, které vykazuje schopnost šířit se na velké vzdálenosti a prostupovat obvodovými plášti budov. Dlouhodobá expozice tomuto akustickému tlaku prokazatelně způsobuje u humánní populace chronické poruchy spánku, migrény, kardiovaskulární potíže a trvalou psychickou zátěž. 2. stroboskopický efekt a světelné znečištěni: Efekt periodického stíněni rotujících listů VTE v kombinaci s povinným zábleskovým leteckým značením vysokých věží představuje závažný neurologický a psychologický stresor pro obyvatele dotčených obcí. 3. HIA (Health Impact Assessment): PoZadujeme okamžité pozastavení schvalovacího procesu do doby, než bude vypracováno komplexní nezávislé hodnoceni vlivů na veřejné zdraví (HIA). III. Devastace krajinného rázu, biodiverzity a mezinárodních závazků (NATURA 2000, UNESCO) Vymezení oblasti AOV98, AOS6 a AOS9 vykazuje zásadní metodické a věcné vady v oblasti ochrany přírody, krajiny a kulturního dědictví: 1. Soustava Natura 2000 a avifauna: Dotčené území slouží jako významný migrační koridor a hnízdiště chráněných druhů ptactva a netopýrů. výstavba větrných bariér prokazatelně generuje přímou mortalitu zvířat v důsledku kolizi, přičemž navržená "zrrňrňujIcI opatření" obsažená v odůvodněni považujeme za zcela nedostatečná a akademická. 2. Krajinný ráz a ouv (výjimečná světová hodnota): výška staveb nad 200 metrů radikálně a nevratně naruší horizonty, dálkové pohledy a panoramatické hodnoty území. Dochází k degradaci historické kulturní krajiny, což je v přímém rozporu s mezinárodními závazky ČR týkajIcImi se ochrany památek světového významu (UNESCO) a zachováni integrity chráněných území. Kumulativní a synergické působeni tolika větrných a solárních parků vedle sebe překračuje únosnou kapacitu dotčeného území. IV. Absence kompenzačních schémat a destrukce zemědělského fondu (ZPF) Předložené návrhy znamenají maSivní, nevratný zábor vysoce bonitní půdy ze Zemědělského půdního fondu (ZPF). Textová část dokumÉntace zcela ignoruje ekonomické dopady na lokální hospodařeni a zcela opomíjí zakotveni závazných kompenzačních mechanismů pro dotčené subjekty v území. Kategoricky požadujeme, aby do závazné části územních opatřeni byl implementován transparentní systém finančních náhrad, krytý p'ně k tíži budoucích investorů, který bude kompenzovat: · Trvalé sníženi tržní hodnjty residenčních nemovitosti a | **Akceptováno částečně.**<br><br>Akcelerační oblast AOV98 Tetětice byla vypuštěna.<br><br>Vymezení akceleračních oblastí proběhlo na základě biologického posouzení konkrétních území podle § 11 odst. 3 resp. 4 ZOZE, jehož výsledky spolu s výsledky vyhodnocení vlivů na životní prostředí (SEA, Příloha č. 5 k odůvodnění Z2 ÚRP) byly zapracovány do návrhu Z2 ÚRP. Návrh Z2 ÚRP a jeho odůvodnění, návrh souvisejících územních opatření a jejich odůvodnění obsahují náležitosti v souladu s příslušnými právními předpisy, včetně správního řádu, stavebního zákona a dalších. Zpracování VVURÚ odpovídá obsahem i strukturou požadavkům obsaženým v příloze č. 4 stavebního zákona, včetně posouzení kumulativních a synergických vlivů, vlivů na krajinný ráz a vlivů na zdraví.<br><br>Při vymezení akceleračních oblastí nelze předjímat konkrétní technické parametry či přesné umístění záměrů OZE. Obavy z negativních vlivů hluku a stroboskopického efektu řeší podmínky stanovené ve všech územních opatřeních pro akcelerační oblasti pro VTE, které ukládají zpracování hlukové studie, studie působení stroboskopického efektu, včetně minimalizace shadow flicker efektu, a také omezují světelné zatížení. Akcelerační oblasti pro VTE byly vymezeny s odstupem alespoň 500 m od obytné zástavby s ohledem na snížení rizik pro obyvatele. V případě, že by záměr nesplňoval zákonné hygienické limity (nařízení vlády č. 272/2011 Sb., o ochraně zdraví před nepříznivými účinky hluku a vibrací) a další požadavky vyplývající z příslušných právních předpisů (např. požární bezpečnost) a současně podmínky v územním opatření, nemůže být povolen.<br><br>Jedním z podkladů pro zpracování Z2 ÚRP byl dokument Akcelerační oblasti, předvýběr ploch k výstavbě VTE, Screening území ČR z hlediska ochrany krajinného rázu (Roman Bukáček, Simona Vondráčková, 2025). Při vymezování akceleračních oblastí byl krajinný ráz dále prověřován, a to s ohledem na hodnoty území. Vlivy na krajinný ráz pak byly dále vyhodnoceny v rámci VVURÚ, a to jak z hlediska navrhovaného souboru akceleračních oblastí jako celku, tak pro jednotlivá území v kartách akceleračních oblastí, které obsahují i mapy viditelnosti (Příloha SEA). Podmínky v územních opatřeních pak dále |

| Poř. č. | Připomínkové místo | Číslo jednací | Článek | AO | Připomínka | Vyhodnocení |
|---|---|---|---|---|---|---|
| | | | | | pozemků v dotčeném perimetru. · Ztráty lokálních zemědě\|ských subjektů způsobené fragmentaci půdních bloků a omezením agrotechnických operaci.<br>V. Osobní a trestněprávní odpovědnost úředních osob Pořizovatel a schvalovatelé této kir1cepční dokumentace jsou tímto explicitně upozorněni na skutečnost, že schválení vymezenÍ oblastí AOV98, AOS6 a AOS9 v předložené, odborně nepodložené podobě, může mít za následek vznik rozsáhlých národohospodářských škod, poškození zdraví obyvatelstva a nevratnou degradaci životního prostředí. Pokud správní orgán ignoruje táta věcná a právně podložená varování a schválí regulaci zatíženou věcnými vadami, bude ze strany podavatele iniciováno podáni orgánům činným v trestním řízení . Pořizovatel pochybil, když v ráme přípravné fáze rezignoval na uplatnění principu předběžné opatrnosti (podle § 3 zákona č. 17/1992 Sb., o životním prostředí). Vymezeni akceleračních oblasti bez předchozího exaktního mode ování kumulativní infrazvukové zátěže, stroboskopického efektu a bez vyhodnoceni vlivů na veřejné zdraví (HIA) představuje hazard s biologickou a psychosomatickou integritou dotčené populace. Odtmuvání těchto měřeni až do fáze provozu je nepřípustné, neboť po schváleni územního opatření již n2bude možné urbanistickou strukturu gigantického energetického komplexu efektivně korigovat. VI. Závěr a petit Z výše rozvedených důvodů podavatel navrhuje a požaduje: 1. Úplné zrušeni vymezeni akcelerační oblasti AOV98 Tetětice, AOS6 Zborovice a AOS9 Zdounky. 2. Pozastaveni schvalovacího procesu do doby vypracování nezávislých studii HIA (vliv na veřejné zdraví - nIzkofrekvenční hluk, stroboskopický efekt) a studií hodnoticích kumulativní vlivy na krajinný ráz a památky UNESCO. 3. Doplnění závazné části o explicitní stanoveni přímé odpovědnosti investorů za veškeré negativní externality a zawdení povinných ekonomických kompenzací pro vlastníky dotčených nemovitosti. | omezují barevné řešení doprovodných staveb a rozsah trvalých terénních úprav.<br><br>Vlivy na kulturní dědictví, ochranná pásma národních kulturních památek a případné další památkové hodnoty byly sledovány v rámci VVURÚ.<br><br>Samotný způsob vymezení akceleračních oblastí na základě podkladů (biologická posouzení, mapy citlivosti ptáků vůči výstavbě VTE zpracované ČSO, území významná pro netopýry dle podkladů ČESON, biotopy zvláště chráněných druhů velkých savců a další) a nařízení vlády č. 507/2025 Sb. minimalizuje vliv na složky životního prostředí. Pro všechny akcelerační oblasti jsou současně pořizována územní opatření, která obsahují opatření stanovená na základě biologických posouzení. Tato opatření dále zmírňují negativní vlivy, které nebylo možné vyloučit vymezením akcelerační oblasti. Podmínky v územních opatřeních zahrnují ochranu prvků lokálního ÚSES a všech biokoridorů, ochranu biotopů, ZPF a PUPFL, dále povinnost biologického dozoru, monitoring mortality ptáků a netopýrů, detekční systémy a další podmínky specifické vzhledem ke konkrétní akcelerační oblasti.<br><br>Ochrana ZPF je řešena v souvisejících územních opatřeních. Podmínkami je zajištěno, že nebudou vznikat neobhospodařovatelné zbytkové zemědělské pozemky ani pozemky bez přístupu k veřejně přístupné pozemní komunikaci. Dále je v nich požadavek na upřednostní nižších tříd ochrany ZPF při realizaci záměrů OZE a je stanovena maximální plocha dlouhodobého nebo trvalého odnětí ZPF pro záměry OZE v celé akcelerační oblasti. Souhlas s odnětím ze ZPF bude vydán v navazujícím řízení dle stavebního zákona. |
| 8122. | Dočekalová Petra | MMR-45141-2026-81 | 99czt | AOV66 | Věc: Připomínka k návrhům Změny Č.2 Územního rozvojového plánu a územních opatření. Vznáším připomínku k Návrhu změny Č.2 územního rozvojového plánu, Vyhodnocení vlivů návrhu změny Č.2 územního rozvojového plánu na udržitelný rozvoj území, Návrhů jednotlivých územních opatření k akceleračním oblastem vymezených v návrhu změny č. 2 územního rozvojového plánu ke stanovené akcelerační zóně AOV 66 Radostín:<br>- v případě vybudování VTE v navržené akcelerační zÓně nenávratně zničí krajinný ráz přírody Vysočiny obklopující městys<br>- znehodnocení ceny nemovitostí<br>- znehodnocení oblasti pro agroturistiku a cykloturistiku<br>- oblast bude nezajímavá pro rekreaci a odpočinek Nesouhlasím s návrhem akcelerační zóny AOV66 Radostín v katastrálním území Radostína nad Oslavou. | **Akceptováno.**<br><br>Akcelerační oblast AOV66 Radostín byla vypuštěna. |
| 8123. | Eva Opletalová | MMR-45142-2026-81 | 99bf, 99bi, 99czzs | AOS6, AOS9, AOV98 | Podatel: jakožto dotčená osoba, vlastník nemovitosti a subjekt, jehož ústavně zaručená práva, legitimnízájmy a zdravé životní podmínky jsou přímo dotčeny navrhovanou koncepční územně plánovací regulaci, podává tímto v zákonné lhůtě ná$\|edujÍcÍ PŘIPOMÍNKY:<br>I. Vymezení dotčeného území, věcná legitimace a disproporcionalita zásahu Předložená dokumentace Změny č. 2 Územního rozvojového plánu ČR (ÚRP ČR) a navazujIcIch územních opatřeni obecné | **Akceptováno částečně.**<br><br>Akcelerační oblast AOV98 Tetětice byla vypuštěna. |

| Poř. č. | Připomínkové místo | Číslo jednací | Článek | AO | Připomínka | Vyhodnocení |
|---|---|---|---|---|---|---|
| | | | | | povahy navrhuje v geograficky provázaném subregionu vymezení masivní akcelerační oblasti pro větrné elektrárny AOV98 Tetětice (zasahujíCí katastrální území obci Dřínov, u Morkovice-Sližany, Pavlovice u Kojetina, Počenice-Tetětice, Troubky-Zdislavice, Uhřice, Věžky, Zborovice) a současně akceleračních oblastí pro solární elektrárny AOS6 Zborovice a AOS9 Zdounky. Tento kumulovaný záměr představuje extrémní a disproporcionálni industriální zásah do stabilizovaného území na pomezí Zlínského a Olomouckého kraje. Navržená regulace zakládá přímý a invazivní zásah do ústavně garantovaného vlastnického práva podavatele (ve smyslu ČI. 11 Listiny základních práv a svobod) a prokazatelně devalvuje tržnii užitnou hodnotu dotčených nemovitosti. Správní orgán zcela rezignoval na zásadu proporcionality, když jednostranně nadřadil komerční zájmy budoucích provozovatelů energetických zařízeni nad práva stávajících vlastníků půdy a rezidentů. II. Ohrožení veřejného zdraví, hlukové faktory a stroboskopický efekt Pořizovatel dokumentace v rámci procesu vyhodnoceni vlivů na životní prostředí (SEA) i v samotných odůvodněních územních opatřeni zcela opomněl náležitě a objektivně posoudit kumulativní vlivy koncentrace větrných generátorů a solárních poli na veřejné zdraví (odporuje požadavkům stavebního zákona na ochranu zdravých životních podmínek). Odůvodněni napadáme pro absenci hloubkových analýz v nás\|edujÍcÍch oblastech: 1. Infrazvuk a nízkofrekvenční zvuk: Modernivětrné elektrárny s výškou horní úvrati přesahujÍcÍ 200 metrů generují specifické nízkofrekvenční vlnění, které výkazuje schopnost šířit se na velké vzdálenosti a prostupovat obvodovými plášti budov. Dlouhodobá expozice tomuto akustickému tlaku prokazatelně způsobuje u humánní populace chronické poruchy spánku, migrény, kardiovaskulární potíže a trvalou psychickou zátěž. 2. stroboskopický efekt a světelné znečištěni: Efekt periodického stíněni rotujicich listů VTE v kombinaci s povinným zábleskovým leteckým značením vysokých věží představuje závažný neurologický a psychologický stresor pro obyvatele dotčených obci. 3. HIA (Health Impact Assessment): Požadujeme okamžité pozastaveni schvalovacího procesu do doby, než bude vypracováno komplexní nezávislé hodnoceni vlivů na veřejné zdraví (HIA). III. Devastace krajinného rázu, biodiverzity a mezinárodních závazků (NATURA 2000, UNESCO) Vymezeni oblastí AOV98, AOS6 a AOS9 výkazuje zásadní metodické a věcné vady v oblasti ochrany přírody, krajiný a kulturního dědictví: 1. Soustava Natura 2000 a avifauna: Dotčené území slouží jako významný migrační koridor a hnízdiště chráněných druhů ptactva a netopýrů. výstavba větrných bariér prokazatelně generuje přímou mortalitu zvířat v důsledku kolizi, přičemž navržená "zmirňujÍcÍ opatřeni" obsažená v odůvodnění považujeme za zcela nedostatečná a akademická. 2. Krajinný ráz a OUV (výjimečná světová hodnota): výška staveb nad 200 metrů radikálně a nevratně naruší horizonty, dálkové pohledy a panoramatické hodnoty území. Dochází k degradaci historické kulturní krajiný, což je v přímém rozporu s mezinárodními závazky ČR týkajícími se ochrany památek světového významu (UN ESCO) a zachováni integrity chráněných území. Kumulativní a synergické působeni tolika větrných a solárních parků vedle sebe překračuje únosnou kapacitu dotčeného území. IV. Absence kompenzačních schémat a destrukce zemědělského fondu (ZPF) W Předložené návrhy znamenaji masivní, nevratný zábor vysoce bonitní půdy ze Zemědělského půdního fondu (ZPF). Textová část dokumentace zcela ignoruje ekonomické dopady na lokální hospodařeni a zcela opomíjí zakotveni závazných kompenzačních mechanismů pro dotčené subjekty v území. Kategoricky požadujeme, aby do závazné části územních opatřeni byl implementován transparentní systém finančních náhrad, krytý plně k tíži budoucích investorů, který bude kompenzovat: · Trvalé sníženi tržní hodnaty residenčních nemovitosti a pozemků v dotčeném perimetru. · Ztráty lokálních zemědělských subjektů způsobené fragmentaci půdních bloků a omezením agrotechnických operací.<br>V. Osobní a trestněprávní odpovědnost úředních osob Pořizovatel a schvalovatelé této koncepční dokumentace jsou tímto explicitně upozorněni na skutečnost, že schválenivymezeni oblasti AOV98, AOS6 a AOS9 v předložené, odborně nepodložené podobě, může mít za následek vznik rozsáhlých národohospodářských škod, poškození zdraví obyvatelstva a nevratnou degradaci životního prostředí. Pokud správní orgán ignoruje tato věcná a právně podložená varování a schválí regulaci zatíženou věcnými vadami, bude ze strany podavatele iniciováno podání orgánům činným v trestním řízení. Pořizovatel pochybil, když v rámci přípravné fáze rezignoval na uplatnění principu předběžné opatrnosti (podle § 3 zákona č. 17/1992 Sb., o životním prostředí). Vymezení akceleračních oblasti bez předchozího exaktního modelováni kumulativní infrazvukové zátěže, stroboskopického efektu a bez vyhodnoceni vlivů | Vymezení akceleračních oblastí proběhlo na základě biologického posouzení konkrétních území podle § 11 odst. 3 resp. 4 ZOZE, jehož výsledky spolu s výsledky vyhodnocení vlivů na životní prostředí (SEA, Příloha č. 5 k odůvodnění Z2 ÚRP) byly zapracovány do návrhu Z2 ÚRP. Návrh Z2 ÚRP a jeho odůvodnění, návrh souvisejících územních opatření a jejich odůvodnění obsahují náležitosti v souladu s příslušnými právními předpisy, včetně správního řádu, stavebního zákona a dalších. Zpracování VVURÚ odpovídá obsahem i strukturou požadavkům obsaženým v příloze č. 4 stavebního zákona, včetně posouzení kumulativních a synergických vlivů, vlivů na krajinný ráz a vlivů na zdraví.<br><br>Při vymezení akceleračních oblastí nelze předjímat konkrétní technické parametry či přesné umístění záměrů OZE. Obavy z negativních vlivů hluku a stroboskopického efektu řeší podmínky stanovené ve všech územních opatřeních pro akcelerační oblasti pro VTE, které ukládají zpracování hlukové studie, studie působení stroboskopického efektu, včetně minimalizace shadow flicker efektu, a také omezují světelné zatížení. Akcelerační oblasti pro VTE byly vymezeny s odstupem alespoň 500 m od obytné zástavby s ohledem na snížení rizik pro obyvatele. V případě, že by záměr nesplňoval zákonné hygienické limity (nařízení vlády č. 272/2011 Sb., o ochraně zdraví před nepříznivými účinky hluku a vibrací) a další požadavky vyplývající z příslušných právních předpisů (např. požární bezpečnost) a současně podmínky v územním opatření, nemůže být povolen.<br><br>Jedním z podkladů pro zpracování Z2 ÚRP byl dokument Akcelerační oblasti, předvýběr ploch k výstavbě VTE, Screening území ČR z hlediska ochrany krajinného rázu (Roman Bukáček, Simona Vondráčková, 2025). Při vymezování akceleračních oblastí byl krajinný ráz dále prověřován, a to s ohledem na hodnoty území. Vlivy na krajinný ráz pak byly dále vyhodnoceny v rámci VVURÚ, a to jak z hlediska navrhovaného souboru akceleračních oblastí jako celku, tak pro jednotlivá území v kartách akceleračních oblastí, které obsahují i mapy viditelnosti (Příloha SEA). Podmínky v územních opatřeních pak dále omezují barevné řešení doprovodných staveb a rozsah trvalých terénních úprav.<br><br>Vlivy na kulturní dědictví, ochranná pásma národních kulturních památek a případné další památkové hodnoty byly sledovány v rámci VVURÚ.<br><br>Samotný způsob vymezení akceleračních oblastí na základě podkladů (biologická posouzení, mapy citlivosti ptáků vůči výstavbě VTE zpracované ČSO, území významná pro netopýry |

| Poř. č. | Připomínkové místo | Číslo jednací | Článek | AO | Připomínka | Vyhodnocení |
|---|---|---|---|---|---|---|
| | | | | | na veřejné zdraví (HIA) představuje hazard s biologickou a psychosomatickou integritou dotčené populace. OdsDuváni těchto měření až do fáze provozu je nepřípustné, neboť po schváleni územního opatřeni již nebude možné urbanistickou strukturu gigantického energetického komplexu efektivně korigovat. VI. Závěr a petit Z výše rozvedených důvodů podajatel navrhuje a požaduje: 1. Úplné zrušeni vymezeni ákceleračni oblasti AOV98 Tetětice, AOS6 Zborovice a AOS9 Zdounky. 2. Pozastavení schvalovacího procesu do doby vypracováni nezávislých studií HIA (vliv na věřejné zdraví - nIzkofrekvenčni hluk, stroboskopický efekt) a studii hodnotIcIch kumulativní vlivy na krajinný ráz a památky UNESCO. 3. Doplněni závazné části o explicitní stanoveni přímé odpovědnosti investorů za veškeré negativní externality a zavedeni povinných ekonomických kompenzací pro vlastníky dotčených nemovitostí. | dle podkladů ČESON, biotopy zvláště chráněných druhů velkých savců a další) a nařízení vlády č. 507/2025 Sb. minimalizuje vliv na složky životního prostředí. Pro všechny akcelerační oblasti jsou současně pořizována územní opatření, která obsahují opatření stanovená na základě biologických posouzení. Tato opatření dále zmírňují negativní vlivy, které nebylo možné vyloučit vymezením akcelerační oblasti. Podmínky v územních opatřeních zahrnují ochranu prvků lokálního ÚSES a všech biokoridorů, ochranu biotopů, ZPF a PUPFL, dále povinnost biologického dozoru, monitoring mortality ptáků a netopýrů, detekční systémy a další podmínky specifické vzhledem ke konkrétní akcelerační oblasti.<br><br>Ochrana ZPF je řešena v souvisejících územních opatřeních. Podmínkami je zajištěno, že nebudou vznikat neobhospodařovatelné zbytkové zemědělské pozemky ani pozemky bez přístupu k veřejně přístupné pozemní komunikaci. Dále je v nich požadavek na upřednostní nižších tříd ochrany ZPF při realizaci záměrů OZE a je stanovena maximální plocha dlouhodobého nebo trvalého odnětí ZPF pro záměry OZE v celé akcelerační oblasti. Souhlas s odnětím ze ZPF bude vydán v navazujícím řízení dle stavebního zákona. |
| 8124. | Dlouhá Jitka | MMR-45143-2026-81 | I.1.b.2. | VTE | Tímto podávám připomínku k návrhu vymezení akceleračních oblastí pro větrné elektrárny (VTE).<br><br>Na základě níže uvedených důvodů nesouhlasím s návrhem změny č. 2 ÚRP ČR, Vyhodnocení vlivů návrhu Zrněny č. 2 ÚRP na udržitelný rozvoj území (SEA) a návrhům jednotlivých územních opatření pro akcelerační oblasti (AO) vymezeným v návrhu Změny č. 2 ÚRP. Veškeré níže uvedené připomínky se vztahují současně ke všem výše uvedeným projednávaným částem veřejné vyhlášky.<br><br>A. Nedostatky návrhu<br><br>návrh není dostatečně odůvodněn a chybí konkrétní podklady (zákon č. 500/2004 Sb.) nebyly dostatečně posouzeny dopady na životní prostředí (zákon č. 100/2001 Sb.) hrozí narušení krajiny a přírody (zákon č. 114/1992 Sb.)<br><br>návrh nerespektuje ochranu hodnot území a kvalitu bydlení (zákon č. 283/2021 Sb.) nebyly posouzeny jiné varianty řešení, zejména využití brownfieldů (opuštěných a již narušených ploch) a návrh tak neodůvodněně zasahuje do volné krajiny<br><br>vychází pouze z expertních odhadů (počet věží, výkon, rozmístění)<br><br>e návrh řeší problémy až dodatečně, místo aby jim předešel<br><br>* nejsou dostatečně vyhodnoceny kumulativní dopady více záměrů v území<br><br>B. Příroda, krajina a životní prostředí .<br><br>1. Nedostatečné posouzení vlivů na životní prostředí e výskyt chráněných druhů (ptáci, netopýři) a zásah do migračních tras (vlk, rys apod.) narušení prvků ÚSES (biokoridory) zásadní změna krajiny a její | **Akceptováno částečně.**<br><br>Akcelerační oblast AOV22 Kryštofovy Hamry byla vypuštěna.<br>Akcelerační oblast AOV26 Ralsko byla vypuštěna.<br>Akcelerační oblast AOV27 Mikuleč byla vypuštěna.<br>Akcelerační oblast AOV34 Jakartovice byla vypuštěna.<br>Akcelerační oblast AOV36 Pomezí byla vypuštěna.<br>Akcelerační oblast AOV38 Rohozec byla vypuštěna.<br>Akcelerační oblast AOV45 Bušanovice byla vypuštěna.<br>Akcelerační oblast AOV46 Hříšice byla vypuštěna.<br>Akcelerační oblast AOV47 Bukovec byla vypuštěna.<br>Akcelerační oblast AOV49 Křeč byla vypuštěna.<br>Akcelerační oblast AOV63 Únětice byla vypuštěna.<br>Akcelerační oblast AOV66 Radostín byla vypuštěna.<br>Akcelerační oblast AOV67 Kamenička byla vypuštěna.<br>Akcelerační oblast AOV69 Strážné byla vypuštěna.<br>Akcelerační oblast AOV71 Hořice byla vypuštěna.<br>Akcelerační oblast AOV72 Mackův kopec byla vypuštěna.<br>Akcelerační oblast AOV84 Doubravice byla vypuštěna.<br>Akcelerační oblast AOV85 Nový Dvůr byla vypuštěna.<br>Akcelerační oblast AOV87 Machnatec byla vypuštěna.<br>Akcelerační oblast AOV88 Kundratice byla vypuštěna.<br>Akcelerační oblast AOV89 Vlčí dola byla vypuštěna.<br>Akcelerační oblast AOV90 Studenec byla vypuštěna.<br>Akcelerační oblast AOV91 Staré Buky byla vypuštěna.<br>Akcelerační oblast AOV94 Moštěnice byla vypuštěna.<br>Akcelerační oblast AOV97 Oleška byla vypuštěna. |

| Poř. č. | Připomínkové místo | Číslo jednací | Článek | AO | Připomínka | Vyhodnocení |
|---|---|---|---|---|---|---|
| | | | | | industrializace dominantní stavby (až cca 250 m vysoké) viditelné na velké vzdálenosti chybí posouzení nočního osvětlení nedostatečně řešen kumulativní vliv více větrných elektráren<br><br>2. Nedostatečné posouzení vlivů na vodu a klima e hrozí narušení vsakování vody do půdy a změna odtokových poměrů,<br><br>s<br><br>e může dojít ke zhoršení schopnosti krajiny zadržovat vodu a riziko vysychání krajiny - e chybí posouzení vlivu na mikroklima, « nejsou dostatečně řešeny dopady na vodní režim území.<br><br>3. Zemědělská půda e zábor a znehodnocení kvalitní půdy © možné zásahy do půd I. a II. třídy ochrany (nejcennější půdy) « zhutnění půdy a zvýšení eroze a fragmentace pozemků<br>* nejasný stav a poškození meliorací ~<br><br>4. Nedostatečné posouzení vlivů na obyvatele e hluk a jeho dlouhodobý vliv nejsou dostatečně vyhodnoceny, e není dostatečně řešen stroboskopický efekt, ® změna charakteru bydlení,<br>* není dostatečně vysvětlen způsob stanovení vzdálenosti od obytné zástavby,<br>* nebyly dostatečně posouzeny dopady na hodnotu nemovitostí a kvalitu bydlení,<br><br>C. Technická a bezpečnostní rizika<br><br>1. Nedostatečnost navržených zmírňujících opatření « navržená opatření pouze částečně zmírňují dopady, ale neřeší samotný střet, e řada opatření je formulována neurčitě a bez jasné kontroly jejich plnění,<br>* významné problémy jsou odkládány až do navazujících řízení.<br><br>2. Technická a bezpečnostní rizika « odlet ledu z rotorů v zimě, požáry zařízení (obtížně zvládnutelné zásahy) a zásah bleskern,<br><br>pád částí konstrukce, únik provozních kapalin,<br><br>kontaminace půdy a vody,<br><br>šíření požáru do krajiny,<br><br>v ČR dosud neexistuje právní ani metodická úprava požární bezpečnosti VTE a nejsou stanoveny<br><br>konkrétní odstupové vzdálenosti od lesů či obytné zástavby z hlediska požárního rizika,<br><br>e Ministerstvo dopravy připustilo existenci bezpečnostních rizik spojených s VTE, zejména vizuální distrakce řidičů, stínových efektů, nočního překážkového osvětlení, odletu ledu či havárií a odletu částí konstrukcí.<br><br>Není jasně stanoveno, kdo ponese odpovědnost za případné škody na zdraví, majetku a životním prostředí.<br><br>D. Rozpor se zákony a právními předpisy ČR aEU<br><br>Návrh může být v rozporu zejména s: | Akcelerační oblast AOV98 Tetětice byla vypuštěna.<br>Akcelerační oblast AOV99 Podkovné byla vypuštěna.<br>Akcelerační oblast AOV103 Jestřebí byla vypuštěna.<br>Akcelerační oblast AOV104 Černý háj byla vypuštěna.<br>Akcelerační oblast AOV105 Borovnice byla vypuštěna.<br>Akcelerační oblast AOV109 Lukoveček byla vypuštěna.<br><br>Akcelerační oblast AOV21 Miroslav byla zmenšena.<br>Akcelerační oblast AOV24 Lodhéřov byla zmenšena.<br>Akcelerační oblast AOV31 Kelč byla zmenšena.<br>Akcelerační oblast AOV44 Litochovice byla zmenšena.<br>Akcelerační oblast AOV53 Záborná byla zmenšena.<br>Akcelerační oblast AOV56 Vrabčiny byla zmenšena.<br>Akcelerační oblast AOV62 Střížovice byla zmenšena.<br>Akcelerační oblast AOV73 Jemnice byla zmenšena.<br>Akcelerační oblast AOV75 Jiratice byla zmenšena.<br>Akcelerační oblast AOV80 Ležky byla zmenšena.<br>Akcelerační oblast AOV82 Boreč byla zmenšena.<br>Akcelerační oblast AOV83 Chorušice byla zmenšena.<br>Akcelerační oblast AOV101 Hraničné Petrovice byla zmenšena.<br>Akcelerační oblast AOV106 Dešov byla zmenšena.<br><br>Vymezení akceleračních oblastí proběhlo na základě biologického posouzení konkrétních území podle § 11 odst. 3 resp. 4 ZOZE, jehož výsledky spolu s výsledky vyhodnocení vlivů na životní prostředí (SEA, Příloha č. 5 k odůvodnění Z2 ÚRP) byly zapracovány do návrhu Z2 ÚRP. Návrh Z2 ÚRP a jeho odůvodnění, návrh souvisejících územních opatření a jejich odůvodnění obsahují náležitosti v souladu s příslušnými právními předpisy, včetně správního řádu, stavebního zákona a dalších. Zpracování VVURÚ odpovídá obsahem i strukturou požadavkům obsaženým v příloze č. 4 stavebního zákona, včetně posouzení kumulativních a synergických vlivů, vlivů na zdraví a hodnocení nulové varianty (platné znění ÚRP) vůči variantě navrhované (Z2 ÚRP). Zadání Z2 ÚRP schválené Vládou ČR nepožadovalo jiná variantní řešení. Ustanovení § 4 odst. 3 ZOZE a čl. 15c směrnice RED III sice upřednostňují brownfieldy a degradované plochy, avšak nevylučují vymezení akcelerační oblasti na jiných pozemcích. Vymezení výhradně na degradovaných plochách nebylo s ohledem na prostorové nároky technologie větrných elektráren proveditelné.<br><br>Samotný způsob vymezení akceleračních oblastí na základě podkladů (biologická posouzení, mapy citlivosti ptáků vůči výstavbě VTE zpracované ČSO, území významná pro netopýry dle podkladů ČESON, biotopy zvláště chráněných druhů velkých savců a další) a nařízení vlády č. 507/2025 Sb. minimalizuje vliv na složky životního prostředí. Pro všechny akcelerační oblasti jsou současně pořizována územní opatření, která obsahují opatření stanovená na základě biologických posouzení. Tato |

| Poř. č. | Připomínkové místo | Číslo jednací | Článek | AO | Připomínka | Vyhodnocení |
|---|---|---|---|---|---|---|
| | | | | | zákonem č. 500/2004 Sb., správní řád,<br><br>zákonem č. 100/2001 Sb., o posuzování vlivů na životní prostředí (EIA),<br><br>zákonem č. 114/1992 Sb., o ochraně přírody a krajiny,<br><br>zákonem č. 334/1992 Sb., o ochraně zemědělského půdního fondu,<br><br>zákonem č. 283/2021 Sb., stavební zákon,<br><br>podmínkami směrnice EU RED III (nevhodně zvolená lokalita, nevyřešené dopady) principem předběžné opatrnosti dle čl. 191 SFEU,<br><br>a<br><br>Mr 7<br><br>e právem na příznivé životní prostředí dle čl. 35 Listiny základních práv a svobod, e právem na ochranu zdraví dle čl. 31 Listiny základních práv a svobod, e právem na ochranu vlastnictví dle čl. 11 Listiny základních práv a svobod.<br><br>Závěr<br><br>Navržené akcelerační oblasti mají zásadní střety s přírodou, krajinou, vodou i kvalitou života obyvatel. Tyto problémy nejsou řešeny, ale pouze částečně zmírňovány.<br><br>Návrh nerná dostatečné podklady, neřeší varianty řešení a nedostatečně hodnotí kumulativní dopady.<br><br>Z uvedených důvodů požaduji zásadní přepracování návrhu Změny č. 2 URP, které bude respektovat vše výše uvedené.<br><br>Nesouhlasím s tím, co děláte a považuji to za cílenou likvidaci české krajiny, nevratné poškození kvality života lidí v ní žijících a odporný byznys pro určitou skupinu lidí. | opatření dále zmírňují negativní vlivy, které nebylo možné vyloučit vymezením akcelerační oblasti. Podmínky v územních opatřeních zahrnují ochranu prvků lokálního ÚSES a všech biokoridorů, ochranu biotopů, ZPF a PUPFL, dále povinnost biologického dozoru, monitoring mortality ptáků a netopýrů, detekční systémy a další podmínky specifické vzhledem ke konkrétní akcelerační oblasti.<br><br>Jedním z podkladů pro zpracování Z2 ÚRP byl dokument *Akcelerační oblasti, předvýběr ploch k výstavbě VTE, Screening území ČR z hlediska ochrany krajinného rázu* (Roman Bukáček, Simona Vondráčková, 2025). Při vymezování akceleračních oblastí byl krajinný ráz dále prověřován, a to s ohledem na hodnoty území a dálkové pohledy na dominanty. Vlivy na krajinný ráz pak byly dále vyhodnoceny v rámci VVURÚ, a to jak z hlediska navrhovaného souboru akceleračních oblastí jako celku, tak pro jednotlivá území v kartách akceleračních oblastí. Podmínky v územních opatřeních pak dále omezují barevné řešení doprovodných staveb a rozsah trvalých terénních úprav.<br><br>V souvisejících územních opatření jsou stanoveny podmínky, které zajišťují ochranu protierozních opatření, funkčních melioračních zařízení, vodních toků a ploch a rovněž omezující možné terénní úpravy. Vzhledem k charakteru a rozsahu potenciálních záměrů se při naplnění podmínek nepředpokládá realizace v takovém rozsahu, který by mohl významně ovlivnit vodní režim v rámci akceleračních oblastí. Narušení systému podzemních vod se s ohledem na mělké založení převažující většiny VTE (do cca 5 m) a malou plochu narušení podloží (cca 20x20m) rovněž nepředpokládá. V souladu s požadavky vodního zákona se v rámci procesu povolování záměru bude vyjadřovat vodoprávní úřad.<br><br>Ochrana ZPF je řešena v souvisejících územních opatřeních. Podmínkami je zajištěno, že nebudou vznikat neobhospodařovatelné zbytkové zemědělské pozemky ani pozemky bez přístupu k veřejně přístupné pozemní komunikaci. Dále je v nich požadavek na upřednostní nižších tříd ochrany ZPF při realizaci záměrů OZE a je stanovena maximální plocha dlouhodobého nebo trvalého odnětí ZPF pro záměry OZE v celé akcelerační oblasti. Souhlas s odnětím ze ZPF bude vydán v navazujícím řízení dle stavebního zákona.<br><br>Při vymezení akceleračních oblastí nelze předjímat konkrétní technické parametry či přesné umístění záměrů OZE. Bezpečnost leteckého provozu je pak řešena při povolování konkrétního záměru, kdy se vyjadřují Úřad pro civilní letectví, Řízení letového provozu i Armáda ČR a upřesňují umístění či požadavky na denní i noční osvětlení definované v leteckém předpisu L-14. |

| Poř. č. | Připomínkové místo | Číslo jednací | Článek | AO | Připomínka | Vyhodnocení |
|---|---|---|---|---|---|---|
| | | | | | | Obavy z negativních vlivů hluku a stroboskopického efektu řeší podmínky stanovené ve všech územních opatřeních pro akcelerační oblasti pro VTE, které ukládají zpracování hlukové studie, studie působení stroboskopického efektu, včetně minimalizace shadow flicker efektu. V případě, že by záměr nesplňoval zákonné hygienické limity (nařízení vlády č. 272/2011 Sb., o ochraně zdraví před nepříznivými účinky hluku a vibrací) a současně podmínky v územním opatření, nemůže být povolen. |
| 8125. | Sára Kroupová | MMR-45144-2026-81 | 99bf, 99bi, 99czzs | AOS6, AOS9, AOV98 | Podatel: jakožto dotčená osoba, vlastník nemovitosti a subjekt, jehož ústavně zaručená práva, legitimní zájmy a zdravé životní podmínky jsou přímo dotčeny navrhovanou koncepční územně plánovací regulaci, podává tímto v zákonné lhůtě nás\|edujÍcÍ PŘIPOMÍNKY:<br>I. Vymezeni dotčeného území, věcná legitimace a disproporcionalita zásahu Předložená dokumentace Změny č. 2 Územního rozvojového plánu ČR (ÚRP ČR) a navazujících územních opatřeni obecné povahy navrhuje v geograficky provázaném subregionu vymezení masivní akcelerační oblasti pro větrné elektrárny AOV98 Tetětice (zasahujÍcÍ katastrální území obci Dřínov, U' V Morkovice-Sližany, Pavlovice u Kojetina, Počenice-Tetětice, Troubky-Zdislavice, Uhřice, Věžky, Zborovice) a současně akceleračních oblastí pro solární elektrárny AOS6 Zborovice a AOS9 Zdounky. Tento kumulovaný záměr představuje extrémní a disproporcionální industriální zásah do stabilizovaného území na pomezí Zlínského a Olomouckého kraje. Navržená regulace zakládá přímý a invazivní zásah do ústavně garantovaného vlastnického práva podavatele (ve smyslu ČI. 11 Listiny základních práv a svobod) a prokazatelně devalvuje tržnii užitnou hodnotu dotčených nemovitostí. Správní orgán zcela rezignoval na zásadu proporcionality, když jednostranně nadřadil komerční zájmy budoucích provozovatelů energetických zařízeni nad práva stávajících vlastníků půdy a rezidentů. II. Ohroženi veřejného zdraví, hlukové faktory a stroboskopický efekt Pořizovatel dokumentace v rámci procesu vyhodnocení vlivů na životní prostředí (SEA) i v samotných odůvodněních územních opatření zcela opomněl náležitě a objektivně posoudit kumulativní vlivy koncentrace větrných generátorů a solárních poli na veřejné zdraví (odporuje požadavkům stavebního zákona na ochranu zdravých životních podmínek). Odůvodnění napadáme pro absenci hloubkových analýz v nás\|edujÍcÍch oblastech: 1. Infrazvuk a nízkofrekvenční zvuk: Moderní větrné elektrárny s výškou horní úvrati přesahujÍcÍ 200 metrů generuji specifické nízkofrekvenční vlnění, které výkazuje schopnost šířit se na velké vzdálenosti a prostupovat obvodovými plášti budov. Dlouhodobá expozice tomuto akustickému tlaku prokazatelně způsobuje u humánní populace chronické poruchy spánku, migrény, kardiovaskulární potíže a trvalou psychickou zátěž. 2. stroboskopický efekt a světelné znečištěni: Efekt periodického stíněni rotujIcIch listů VTE v kombinaci s povinným zábleskovým leteckým značením vysokých věži představuje závažný neurologický a psychologický stresor pro obyvatele dotčených obci. 3. HIA (Health Impact Assessment): PoZadujeme okamžité pozastaveni schvalovacího procesu do doby, než bude vypracováno komplexní nezávislé hodnoceni vlivů na veřejné zdraví (HIA). III. Devastace krajinného rázu, biodiverzity a mezinárodních závazků (NATURA 2000, UNESCO) Vymezeni oblastí AOV98, AOS6 a aos9 vykazuje zásadní metodické a věcné vady v oblasti ochrany přírody, krajiný a kulturního dědictví: 1. Soustava Natura 2000 a avifauna: Dotčené území slouží jako významný migrační koridor a hnízdiště chráněných druhů ptactva a netopýrů. výstavba větrných bariér prokazatelně generuje přímou mortalitu zvířat v důsledku kolizi, přičemž navržená "zrrňrňujIcl opatření" obsažená v odůvodněni považujeme za zcela nedostatečná a akademická. 2. Krajinný ráz a ouv (výjimečná světová hodnota): výška staveb nad 200 metrů radikálně a nevratně naruší horizonty, dálkové pohledy a panoramatické hodnoty území. Dochází k degradaci historické kulturní krajiný, což je v přímém rozporu s mezinárodními závazky ČR týkajícimi se ochrany památek světového významu (UNESCO) a zachování integrity chráněných území. Kumulativní a synergické působeni tolika větrných a solárních parků vedle sebe překračuje únosnou kapacitu dotčeného území. IV. Absence kompenzačních schémat a destrukce zemědělského fondu (ZPF) V Předložené návrhy znamenáji masivní, nevratný zábor vysoce bonitní půdy ze Zemědělského půdního fondu (ZPF). Textová část dokumentace zcela ignoruje ekonomické dopady na lokální hospodařeni a zcela opomíjí zakotveni | **Akceptováno částečně.**<br><br>Akcelerační oblast AOV98 Tetětice byla vypuštěna.<br><br>Vymezení akceleračních oblastí proběhlo na základě biologického posouzení konkrétních území podle § 11 odst. 3 resp. 4 ZOZE, jehož výsledky spolu s výsledky vyhodnocení vlivů na životní prostředí (SEA, Příloha č. 5 k odůvodnění Z2 ÚRP) byly zapracovány do návrhu Z2 ÚRP. Návrh Z2 ÚRP a jeho odůvodnění, návrh souvisejících územních opatření a jejich odůvodnění obsahují náležitosti v souladu s příslušnými právními předpisy, včetně správního řádu, stavebního zákona a dalších. Zpracování VVURÚ odpovídá obsahem i strukturou požadavkům obsaženým v příloze č. 4 stavebního zákona, včetně posouzení kumulativních a synergických vlivů, vlivů na krajinný ráz a vlivů na zdraví.<br><br>Při vymezení akceleračních oblastí nelze předjímat konkrétní technické parametry či přesné umístění záměrů OZE. Obavy z negativních vlivů hluku a stroboskopického efektu řeší podmínky stanovené ve všech územních opatřeních pro akcelerační oblasti pro VTE, které ukládají zpracování hlukové studie, studie působení stroboskopického efektu, včetně minimalizace shadow flicker efektu, a také omezují světelné zatížení. Akcelerační oblasti pro VTE byly vymezeny s odstupem alespoň 500 m od obytné zástavby s ohledem na snížení rizik pro obyvatele. V případě, že by záměr nesplňoval zákonné hygienické limity (nařízení vlády č. 272/2011 Sb., o ochraně zdraví před nepříznivými účinky hluku a vibrací) a další požadavky vyplývající z příslušných právních předpisů (např. požární bezpečnost) a současně podmínky v územním opatření, nemůže být povolen.<br><br>Jedním z podkladů pro zpracování Z2 ÚRP byl dokument Akcelerační oblasti, předvýběr ploch k výstavbě VTE, Screening území ČR z hlediska ochrany krajinného rázu (Roman Bukáček, Simona Vondráčková, 2025). Při vymezování akceleračních oblastí byl krajinný ráz dále prověřován, a to s ohledem na hodnoty území. Vlivy na krajinný ráz pak byly dále vyhodnoceny v rámci VVURÚ, a to jak z hlediska navrhovaného souboru akceleračních oblastí jako celku, tak pro jednotlivá území v |

| Poř. č. | Připomínkové místo | Číslo jednací | Článek | AO | Připomínka | Vyhodnocení |
|---|---|---|---|---|---|---|
| | | | | | závazných kompenzačních mechanismů pro dotčené subjekty v území. Kategoricky požadujeme, aby do závazné části územních opatřeni byl implementován transparentní systém finančních náhrad, krytý Á|ně k tíži budoucích investorů, který bude kompenzovat: · Trvalé sníženi tržní hodnoty residenčnich nemovitosti a pozemků v dotčeném perimetru. · Ztráty lokálních zemědělských subjektů způsobené fragmentací půdních bloků a omezením agrotechnických operaci.<br>V. Osobní a trestněprávní odpovědnost úředních osob Pořizovatel a schvalovatelé této koncepční dokumentace jsou tímto explicitně upozorněni na skutečnost, že schváleni vymezeni oblasti AOV98, AOS6 a AOS9 v předložené, odborně nepodložené podobě, může mít za následek vznik rozsáhlých národohospodářských škod, poškozeni zdraví obyvatelstva a nevratnou degradaci životního prostředí. Pokud správní orgán ignoruje tatc věcná a právně podložená varování a schválí regulaci zatíženou věcnými vadami, bude ze strany Fodavatele iniciováno podáni orgánům činným v trestním řízeni . Pořizovatel pochybil, když v ráme přípravné fáze rezignoval na uplatnění principu předběžné opatrnosti (podle § 3 zákona č. 1Z/1992 Sb., o životním prostředí). Vymezeni akceleračních oblasti bez předchozího exaktního mode ování kumulativní infrazvukové zátěže, stroboskopického efektu a bez vyhodnoceni vlivů na veřejné zdraví (HIA) představuje hazard s biologickou a psychosomatickou integritou dotčené populace. Odsouváni těchto měřeni až do fáze provozu je nepřípustné, neboť po schválení územního opatření již nebude možné urbanistickou strukturu gigantického energetického komplexu efektivně korigovat. VI. Závěr a petit z výše rozvedených důvodů podaĺatel navrhuje a požaduje: 1. Úplné zrušení vymezení akcelerační oblasti AOV98 Tetětice, AOS6 Zborovice a AOS9 Zdounky. 2. Pozastaveni schvalovacího procesu do doby vypracováni nezávislých studií HIA (vliv na veřejné zdraví - nIzkofrekvenční hluk, stroboskopický efekt) a studií hodnoticích kumulativní vlivy na krajinný ráz a památky UNESCO. 3. Doplněni závazné části o explicitní stanovení přímé odpovědnosti investorů za veškeré negativní externality a zavedeni povinných ekonomických kompenzaci pro vlastníky dotčených nemovitosti. | kartách akceleračních oblastí, které obsahují i mapy viditelnosti (Příloha SEA). Podmínky v územních opatřeních pak dále omezují barevné řešení doprovodných staveb a rozsah trvalých terénních úprav.<br><br>Vlivy na kulturní dědictví, ochranná pásma národních kulturních památek a případné další památkové hodnoty byly sledovány v rámci VVURÚ.<br><br>Samotný způsob vymezení akceleračních oblastí na základě podkladů (biologická posouzení, mapy citlivosti ptáků vůči výstavbě VTE zpracované ČSO, území významná pro netopýry dle podkladů ČESON, biotopy zvláště chráněných druhů velkých savců a další) a nařízení vlády č. 507/2025 Sb. minimalizuje vliv na složky životního prostředí. Pro všechny akcelerační oblasti jsou současně pořizována územní opatření, která obsahují opatření stanovená na základě biologických posouzení. Tato opatření dále zmírňují negativní vlivy, které nebylo možné vyloučit vymezením akcelerační oblasti. Podmínky v územních opatřeních zahrnují ochranu prvků lokálního ÚSES a všech biokoridorů, ochranu biotopů, ZPF a PUPFL, dále povinnost biologického dozoru, monitoring mortality ptáků a netopýrů, detekční systémy a další podmínky specifické vzhledem ke konkrétní akcelerační oblasti.<br><br>Ochrana ZPF je řešena v souvisejících územních opatřeních. Podmínkami je zajištěno, že nebudou vznikat neobhospodařovatelné zbytkové zemědělské pozemky ani pozemky bez přístupu k veřejně přístupné pozemní komunikaci. Dále je v nich požadavek na upřednostní nižších tříd ochrany ZPF při realizaci záměrů OZE a je stanovena maximální plocha dlouhodobého nebo trvalého odnětí ZPF pro záměry OZE v celé akcelerační oblasti. Souhlas s odnětím ze ZPF bude vydán v navazujícím řízení dle stavebního zákona. |
| 8126. | Vanická Hana za: Vondráčková Kristýna, Beneda Tereza, Beneda Josef, Kratochvíl Jiří, Tichá Lucie, Řehlovský Karel, Řehlovská Jana, Labská Jitka, Lejtner Jan, Tumpach Vlastimil, Průša Matěj, Valková Monika, Průša Tomáš, | MMR-45145-2026-81 | 99ch, 99cza, 99czb, 99czc, 99czd | AOV24, AOV47, AOV48, AOV49, AOV50 | Dobrý den, v příloze tohoto podání předáváme individuální připomínky občanů k návrhu Změny č. 2 Územního rozvojového plánu ČR, k vyhodnocení vlivů na udržitelný rozvoj území a k návrhům územních opatření pro akcelerační oblasti AOV24 - Lodhéřov, AOV47 - Bukovec, AOV48 - Chrbonín, AOV49 - Křeč a AOV50 - Obrataň. Připomínky jsou zasílány společně pouze z organizačních důvodů. Každá jednotlivá připomínka představuje samostatné podání konkrétní osoby, která je v dokumentu identifikována a která ji uplatňuje vlastním jménem. Seznam osob posíláme v příloze. Žádáme proto, aby Ministerstvo pro místní rozvoj:<br>- evidovalo každou připomínku jako samostatné podání jednotlivého podavatele,<br>- každou připomínku samostatně a individuálně vypořádalo,<br>- u každé připomínky uvedlo konkrétní a přezkoumatelné odůvodnění způsobu jejího vypořádání. Současně žádáme, aby hromadné doručení připomínek nebylo vykládáno jako společné podání nebo jediná kolektivní připomínka. | **Akceptováno částečně.**<br><br>Akcelerační oblast AOV47 Bukovec byla vypuštěna.<br>Akcelerační oblast AOV49 Křeč byla vypuštěna.<br><br>Akcelerační oblast AOV24 Lodhéřov byla zmenšena.<br><br>Vymezení akceleračních oblastí proběhlo na základě biologického posouzení konkrétních území podle § 11 odst. 3 resp. 4 ZOZE, jehož výsledky spolu s výsledky vyhodnocení vlivů na životní prostředí (SEA, Příloha č. 5 k odůvodnění Z2 ÚRP) byly zapracovány do návrhu Z2 ÚRP. Návrh Z2 ÚRP a jeho odůvodnění, návrh souvisejících územních opatření a jejich odůvodnění obsahují náležitosti v souladu s příslušnými právními předpisy, včetně správního řádu, stavebního zákona a dalších. |

| | | | | | | |
|---|---|---|---|---|---|---|
| | Průšová Růžena, Valková Renata, Krejčí Lukáš, Krejčí Vladimír, Randl Milan, Novák Milan, Dušek František, Hlásek Jiří, Hromadník Pavel, Hromadník Jan, Hromadníková Martina | | | | Hromadníková Martina | Zpracování VVURÚ odpovídá obsahem i strukturou požadavkům obsaženým v příloze č. 4 stavebního zákona, včetně posouzení kumulativních a synergických vlivů, vlivů na krajinný ráz a vlivů na zdraví.<br><br>Podmínky stanovené v příslušných územních opatřeních limitují rozsah terénních úprav u větrných elektráren na maximální hodnotu ± 5 m. Konkrétní vliv základových konstrukcí na puklinové systémy a kolektory podzemních vod bude předmětem podrobného hydrogeologického posouzení, které bude zpracováno jako součást dokumentace záměru a bude řešeno v rámci navazujícího řízení o povolení záměru dle stavebního zákona. Narušení systému podzemních vod se s ohledem na mělké založení naprosto převažující většiny VTE (do cca 5 m) a malou plochu narušení podloží (cca 20x20m) nepředpokládá.<br><br>V souvisejících územních opatření jsou stanoveny podmínky, které zajišťují ochranu protierozních opatření, funkčních melioračních zařízení, vodních toků a ploch a rovněž omezující možné terénní úpravy. Vzhledem k charakteru a rozsahu potenciálních záměrů se při naplnění podmínek nepředpokládá realizace v takovém rozsahu, který by mohl významně ovlivnit vodní režim v rámci akceleračních oblastí. Narušení systému podzemních vod se s ohledem na mělké založení převažující většiny VTE (do cca 5 m) a malou plochu narušení podloží (cca 20x20m) rovněž nepředpokládá. V souladu s požadavky vodního zákona se v rámci procesu povolování záměru bude vyjadřovat vodoprávní úřad.<br><br>Samotný způsob vymezení akceleračních oblastí na základě podkladů (biologická posouzení, mapy citlivosti ptáků vůči výstavbě VTE zpracované ČSO, území významná pro netopýry dle podkladů ČESON, biotopy zvláště chráněných druhů velkých savců a další) a nařízení vlády č. 507/2025 Sb. minimalizuje vliv na složky životního prostředí. Pro všechny akcelerační oblasti jsou současně pořizována územní opatření, která obsahují opatření stanovená na základě biologických posouzení. Tato opatření dále zmírňují negativní vlivy, které nebylo možné vyloučit vymezením akcelerační oblasti. Podmínky v územních opatřeních zahrnují ochranu prvků lokálního ÚSES a všech biokoridorů, ochranu biotopů, ZPF a PUPFL, dále povinnost biologického dozoru, monitoring mortality ptáků a netopýrů, detekční systémy a další podmínky specifické vzhledem ke konkrétní akcelerační oblasti.<br><br>Ochrana ZPF je řešena v souvisejících územních opatřeních. Podmínkami je zajištěno, že nebudou vznikat neobhospodařovatelné zbytkové zemědělské pozemky ani pozemky bez přístupu k veřejně přístupné pozemní komunikaci. Dále je v nich požadavek na upřednostní nižších tříd ochrany ZPF při realizaci záměrů OZE a je stanovena maximální plocha dlouhodobého nebo trvalého odnětí ZPF pro záměry OZE v celé akcelerační oblasti. Souhlas s odnětím ze ZPF bude vydán v navazujícím řízení dle stavebního zákona. |

| | | | | | | |
|---|---|---|---|---|---|---|
| | | | | | III. NÁZEV ZÁMĚRU<br><br>Akcelerační oblasti na území Jihočeského kraje (okresy Jindřichův Hradec a Tábor) a Kraje Vysočina (okres Pelhřimov): AOV24 – Lodhéřov, AOV47 – Bukovec, AOV48 – Chrbonín, AOV49 – Křeč a AOV50 – Obrataň.<br><br>IV. DOTČENÉ ÚZEMÍ<br><br>AOV24 – Lodhéřov<br>Rozloha plochy 3,9 km2, max. výkon 42 MW, max. počet věží 12, max. výška věží 200 m.<br>Katastrální území: Lodhéřov, Studnice u Lodhéřova a Velký Ratmírov.<br>AOV47 – Bukovec<br>Rozloha plochy 11,8 km2, max. výkon 115,5 MW, max. počet věží 33, max. výška věží 250 m.<br>Katastrální území: Březina u Deštné, Bořetín, Dobešov u Černovic, Drunče, Hojovice, Chválkov u Kamenice nad Lipou, Psárov, Třiklasovice a Vlkosovice.<br>AOV48 – Chrbonín<br>Rozloha plochy 4,9 km2, max. výkon 45,5 MW, max. počet věží 13 VTE, max. výška věží 250 m.<br>Katastrální území: Hroby, Chrbonín, Kozmice u Chýnova, Mlýny u Choustníku, Radenín a Vlčeves.<br>AOV49 – Křeč<br>Rozloha plochy 8,4 km2, max. výkon 84 MW, max. počet věží 24, max. výška věží 200 m.<br>Katastrální území: Bezděčín u Obrataně, Černovice u Tábora, Kozmice u Chýnova, Křeč, Nové Dvory u Pořína, Střítež u Černovic a Sudkův Důl.<br>AOV50 – Obrataň<br>Rozloha plochy 6,5 km2, max. výkon 63 MW, max. počet věží 18, max. výška věží 250 m.<br>Katastrální území: Bezděčín u Obrataně, Hrobská Zahrádka, Nové Dvory u Pořína, Obrataň, Pořín a Prasetín.<br><br>V. STANOVISKO<br><br>**S návrhem Územního opatření k AOV24 – Lodhéřov, AOV47 – Bukovec, AOV48 – Chrbonín, AOV49 – Křeč a AOV50 – Obrataň (UO) zásadně nesouhlasím a požaduji jejich vyřazení ze Změny č. 2 Územního rozvojového plánu ČR, případně jejich zásadní přepracování. Návrh vykazuje závažné nedostatky z hlediska zákonnosti, ochrany životního prostředí, ochrany veřejného zdraví i ochrany práv obyvatel dotčeného území.**<br><br>Návrh akceleračních oblastí AOV24 – Lodhéřov, AOV47 – Bukovec, AOV48 – Chrbonín, AOV49 – Křeč a AOV50 je v rozporu s principem předběžné opatrnosti, požadavky na ochranu veřejného zdraví, ochranu přírody a krajiny, ochranu vodních zdrojů i se zásadou proporcionality zásahu do území. Současně nebyly dostatečně vyhodnoceny kumulativní a synergické vlivy souběhu | Ochranná pásma letišť a požadavky armády byly vstupním limitem při přípravě návrhu akceleračních oblastí. Bezpečnost leteckého provozu je pak řešena při povolování konkrétního záměru, kdy se vyjadřují Úřad pro civilní letectví, Řízení letového provozu i Armáda ČR a upřesňují umístění či požadavky na denní i noční osvětlení definované v leteckém předpisu L-14. V rámci územního opatření je stanovena konkrétní podmínka.<br><br>Jedním z podkladů pro zpracování Z2 ÚRP byl dokument Akcelerační oblasti, předvýběr ploch k výstavbě VTE, Screening území ČR z hlediska ochrany krajinného rázu (Roman Bukáček, Simona Vondráčková, 2025). Při vymezování akceleračních oblastí byl krajinný ráz dále prověřován, a to s ohledem na hodnoty území a dálkové pohledy na dominanty. Vlivy na krajinný ráz pak byly dále vyhodnoceny v rámci VVURÚ, a to jak z hlediska navrhovaného souboru akceleračních oblastí jako celku, tak pro jednotlivá území v kartách akceleračních oblastí. Podmínky v územních opatřeních pak dále omezují barevné řešení doprovodných staveb a rozsah trvalých terénních úprav.<br><br>Návrh Z2 ÚRP byl projednán s obcemi a veřejností v rámci veřejného projednání. Procesy územního plánování, které byly při pořizování Z2 ÚRP respektovány, jsou dlouhodobě nastaveny stavebním zákonem tak, aby byly v souladu s legislativou EU, včetně Aarhuské úmluvy atd.<br><br>Při vymezení akceleračních oblastí nelze předjímat konkrétní technické parametry či přesné umístění záměrů OZE. Obavy z negativních vlivů hluku a stroboskopického efektu řeší podmínky stanovené ve všech územních opatřeních pro akcelerační oblasti pro VTE, které ukládají zpracování hlukové studie, studie působení stroboskopického efektu, včetně minimalizace shadow flicker efektu. V případě, že by záměr nesplňoval zákonné hygienické limity (nařízení vlády č. 272/2011 Sb., o ochraně zdraví před nepříznivými účinky hluku a vibrací) a současně podmínky v územním opatření, nemůže být povolen.<br>Posouzení kumulativních vlivů na životní prostředí a veřejné zdraví proběhlo v rámci VVURÚ na úrovni koncepce, a to jak pro každou akcelerační oblast individuálně (karty AO, příloha č. 2 SEA), tak pro Změnu č. 2 ÚRP jako celek. |

| | | | | | | |
|---|---|---|---|---|---|---|
| | | | | | takovýmto způsobem není nikde výslovně definován. AOV a ÚO neodůvodněně zvýhodňují jednu skupinu subjektů před jinými konkrétně investory VTE před občany a obyvateli zasažených obcí a vlastníky nemovitostí, což je v rozporu zejména s čl. 3 odst.1, čl. 4 odst. 3,4, čl. 7, čl. 8, čl. 101 odst.1. Ústavy ČR. Návrh řešení: Požadují doplnění řádného vyhodnocení proporcionality zásahu do území a prokázání převahy veřejného zájmu nad negativními dopady na životní prostředí, krajinu, veřejné zdraví a majetková práva obyvatel. Současně požaduji doplnění variantního posouzení méně konfliktních lokalit, včetně brownfieldů a území s nižším střetem s ochranou vod, lesa, zemědělského půdního fondu, biodiverzity a krajinného rázu. Dále požaduji přepracování návrhu tak, aby akcelerační oblasti byly vymezovány pouze v územích s prokazatelně nízkým konfliktním potenciálem v souladu s odůvodněním ÚRP ČR a principem minimalizace dopadů. Pro případ, že proporcionalita zásahu a převaha veřejného zájmu nebudou spolehlivě prokázány, požaduji vypuštění všech akceleračních oblastí AOV24 + AOV47 + AOV48 + AOV49 + AOV50 a souvisejících územních opatření z návrhu Změny č. 2 Územního rozvojového plánu ČR.<br>75–79. Nedostatečnost zmírňujících opatření<br>Stanovená opatření jsou převážně obecná, formální a deklaratorní, například omezení výšky VTE na 200 nebo 250 m, a zejména odporující zjištěním v rámci SEA. Dokumentace neobsahuje konkrétní opatření pro ochranu obyvatelstva před hlukem, dalšími výše uvedenými fyzikálními jevy, světelným znečištěním nebo pro zachování migrační prostupnosti krajiny. Závěr o dostatečnosti opatření je proto nepodložený a v rozporu se zákonem č. 100/2001 Sb. Návrh řešení: Navrhuji doplnění konkrétních a závazných zmírňujících opatření pro ochranu obyvatelstva před hlukem, infrazvukem, amplitudovou modulací, vibracemi, stroboskopickým efektem a světelným znečištěním. Dále navrhuji doplnění opatření pro zachování migrační prostupnosti krajiny, ochranu ptáků a netopýrů a omezení kumulativních dopadů více akceleračních oblastí v širším území. Současně navrhuji stanovení jasných podmínek pro monitoring, kontrolu a vyhodnocování dopadů nezávislými odbornými institucemi, nikoliv pouze provozovateli větrných elektráren. Dále navrhuji stanovení minimální odstupové vzdálenosti větrných elektráren od obytné a rekreační zástavby v rozsahu nejméně šestinásobku celkové výšky větrné elektrárny (6× výška VTE), nejméně však vždy 1km. Pro případ, že účinná a konkrétní zmírňující opatření nebudou doplněna a jejich funkčnost spolehlivě prokázána, navrhuji vypuštění všech akceleračních oblastí AOV24 + AOV47 + AOV48 + AOV49 + AOV50 a souvisejících územních opatření z návrhu Změny č. 2 Územního rozvojového plánu ČR.<br>80–84. Vnitřní rozpory a nedostatečný monitoring<br>SEA současně tvrdí, že kumulativní vlivy nebyly zjištěny, ale zároveň připouští jejich existenci při souběhu více AOV. Monitoring je nepřípustně navržen až po realizaci záměru a převážně v režii provozovatelů. Dokumentace je proto vnitřně rozporná a nepřezkoumatelná. Návrh řešení: Navrhuji doplnění nezávislého a transparentního systému monitoringu, který bude prováděn již před realizací záměru a následně i v průběhu provozu větrných elektráren. Dále navrhuji, aby monitoring nebyl zajišťován pouze provozovateli větrných elektráren, ale také nezávislými odbornými institucemi a orgány ochrany přírody, veřejného zdraví a životního prostředí. Současně navrhuji doplnění konkrétních metodik, rozsahu a kontrolních mechanismů monitoringu hluku, infrazvuku, mortality ptáků a netopýrů, migračních tras, krajinného rázu a kumulativních vlivů. Pro případ, že nebude zajištěn nezávislý, odborný a přezkoumatelný monitoring vlivů záměru, navrhuji vypuštění všech akceleračních oblastí AOV24 + AOV47 + AOV48 + AOV49 + AOV50 a souvisejících územních opatření z návrhu Změny č. 2 Územního rozvojového plánu ČR.<br>85–89. Absence variantního řešení<br>Dokumentace neposuzuje alternativní lokality ani modely a varianty rozmístění, počtu či výšky VTE. Není prokázáno, že navržená varianta představuje řešení s nejmenšími dopady na životní prostředí a obyvatele. Není ani tvrzen a prokazován veřejný zájem zřízení AOV. Postup je v rozporu se směrnicí 2001/42/ES a zákonem č. 100/2001 Sb. Návrh řešení: Navrhuji doplnění variantního posouzení akceleračních oblastí, včetně alternativních lokalit, jiného rozmístění větrných elektráren, nižšího počtu staveb a variant s menší výškou větrných elektráren. Dále navrhuji vyhodnocení méně konfliktních řešení, zejména využití brownfieldů, narušených území a lokalit s nižším střetem s ochranou přírody, krajinného rázu, veřejného zdraví a obytné zástavby. Současně navrhuji doplnění srovnávací analýzy jednotlivých variant z hlediska dopadů na životní prostředí, veřejné zdraví, biodiverzitu, krajinný ráz a majetková práva obyvatel. Pro případ, že nebude prokázáno, že navržená varianta představuje řešení s nejmenšími dopady na životní prostředí a obyvatele, navrhuji vypuštění všech akceleračních oblastí AOV24 + AOV47 + AOV48 + AOV49 + AOV50 a souvisejících územních opatření z návrhu Změny č. 2 Územního rozvojového plánu ČR.<br>90–94. Nepřiměřenost zásahu do území<br>Navržené řešení představuje brutální zásah do charakteru krajiny, kvality života obyvatel i majetkových práv a narušení jejich legitimního očekávání, že tyto hodnoty budou zachovány. Nebylo prokázáno (dokumentace se tím ani nezabývá), že negativní dopady nelze dosáhnout jiným, méně konfliktním řešením. Návrh tak nesplňuje princip proporcionality vyžadovaný správním právem i judikaturou správních soudů. Návrh řešení: Navrhuji doplnění řádného posouzení proporcionality zásahu do území, včetně vyhodnocení dopadů na krajinný ráz, kvalitu života obyvatel, veřejné zdraví, majetková práva a charakter venkovského prostředí. Dále navrhuji prokázání, že sledovaného veřejného zájmu nelze dosáhnout jiným, méně konfliktním řešením s nižšími dopady na obyvatele a životní prostředí. Současně navrhuji doplnění variantního řešení a vyhodnocení méně zatěžujících alternativ v souladu s principem proporcionality a minimalizace zásahů do práv obyvatel. Pro případ, že proporcionalita zásahu a nezbytnost navrženého řešení nebudou spolehlivě prokázány, navrhuji vypuštění všech akceleračních oblastí AOV24 + AOV47 + AOV48 + AOV49 + AOV50 a souvisejících územních opatření z návrhu Změny č. 2 Územního rozvojového plánu ČR.<br>95–99. Riziko lesních požárů a omezení možností hašení<br>AOV24 + AOV47 + AOV48 + AOV49 + AOV50 se z významné části nacházejí v lesních porostech nebo v jejich bezprostřední blízkosti. Dokumentace SEA však vůbec nehodnotí rizika vzniku a šíření lesních požárů ani dopady souvislého pásu větrných elektráren na možnosti zásahu jednotek požární ochrany a integrovaného záchranného systému. Dokumentace současně nehodnotí kumulativní dopad souvislého pásu cca 88 větrných elektráren v AOV47–AOV50 na krizové řízení a požární bezpečnost krajiny. V podmínkách probíhající klimatické změny a narůstajícího rizika sucha představuje rozsáhlá industrializace lesních hřebenů významné zvýšení požárního rizika v území. Návrh je v rozporu se zásadou prevence podle § 2900 občanského zákoníku, s požadavky zákona č. 133/1985 Sb., o požární ochraně, a s požadavkem řádného vyhodnocení rizik podle zákona č. 100/2001 Sb., o posuzování vlivů na životní prostředí. Návrh řešení: Požadují doplnění podrobného posouzení požárních rizik, možnosti zásahu HZS a dopadů souvislého pásu větrných elektráren na letecké hašení lesních požárů, krizové řízení a evakuaci obyvatel. Současně požaduji stanovisko HZS a odborné vyhodnocení dostupnosti území pro zásahovou techniku v podmínkách rozsáhlých lesních požárů. Pro případ, že uvedená rizika nebudou spolehlivě vyloučena, požaduji vypuštění akceleračních oblastí AOV24 + AOV47 + AOV48 + AOV49 + AOV50 a souvisejících územních opatření z návrhu Změny č. 2 Územního rozvojového plánu ČR.<br>100. Procesní vada – neúplné zveřejnění koordinačního výkresu<br>Proces zveřejnění návrhu Změny č. 2 ÚRP vykazuje vady, neboť koordinační výkres nebyl zveřejněn v úplné podobě a chybí zde údaje k identifikaci katastrálních parcel k přesnému určení hranice AOV. Ve zveřejněné dokumentaci absentovaly záměry FVE, přestože představují významnou součást navrhovaného využití území a mají zásadní význam pro posouzení kumulativních a synergických vlivů. Veřejnosti tak nebyla umožněna řádná orientace v návrhu ani efektivní uplatnění připomínek, čímž mohlo dojít ke zkrácení procesních práv veřejnosti. Návrh řešení: Požadujeme vypořádání této procesní vady v souladu se zásadou ochrany práv veřejnosti a transparentnosti procesu pořizování opatření obecné povahy. | |

| | | | | | | |
|---|---|---|---|---|---|---|
| | | | | | AOV47–AOV50 včetně souběhu s koridorem V406/407 Kočín–Mírovka, případně vypuštění všech akceleračních oblastí AOV47–AOV50 a souvisejících územních opatření z návrhu Změny č. 2 Územního rozvojového plánu ČR.<br>37–40. Rizika pro bezpečnost, letectví a IZS<br>V území se nachází jev ÚAP 119 – Zájmové území Ministerstva obrany, který podmiňuje umisťování vysokých staveb dalším posouzením. UO neobsahuje vyhodnocení vlivu na letecký provoz. Dokumentace současně nehodnotí dopady souvislého pásu VTE na zásahy vrtulníků integrovaného záchranného systému v lesním území. Nalézá se zde pásmo nízkého přeletu TSA 27 a to v bezprostřední blízkosti, v k.ú. Chválkov u Knl.. dokonce v přímém dotyku. Postup je v rozporu se zákonem č. 49/1997 Sb., o civilním letectví, a se zákonem č. 239/2000 Sb., o integrovaném záchranném systému. Návrh řešení: Požaduji doplnění odborného posouzení vlivů akcelerační oblasti na bezpečnost leteckého provozu, obranu státu a fungování integrovaného záchranného systému, zejména s ohledem na jev ÚAP 119 – Zájmové území Ministerstva obrany. Dále navrhuji vyhodnocení dopadů souvislého pásu větrných elektráren na zásahy vrtulníků integrovaného záchranného systému, letecké hašení lesních požárů, zdravotnickou záchrannou službu a další složky IZS v lesním území. Současně navrhuji doplnění závazných stanovisek Ministerstva obrany, Úřadu pro civilní letectví, Řízení letového provozu ČR a složek IZS k umístění větrných elektráren v dotčeném území. Pro případ, že uvedené vlivy nebudou spolehlivě vyloučeny, požaduji vypuštění všech akceleračních oblastí AOV47–AOV50 a souvisejících územních opatření z návrhu Změny č. 2 Územního rozvojového plánu ČR.<br>41–44. Nesouhlas obcí a veřejnosti<br>Dotčené obce přijaly nesouhlasná usnesení s vymezením akceleračních oblastí. Současně proběhlo referendum ve městě Černovice, které vyjádřilo nesouhlas občanů s výstavbou VTE. V obci Radenín byla podána petice proti vymezení AOV podepsaná 251 občany. Současně byla podána petice na Jihočeský kraj a Kraj Vysočinu za všechny čtyři akcelerační oblasti AOV47–AOV50 s přibližně 3.500 podpisy, což potvrzuje zásadní nesouhlas veřejnosti i samospráv, lze shrnout, že minimálně 2/3 trvale hlášených obyvatel celé oblasti jsou proti zřízení AOV47 plus uživatelé a vlastníci nemovitostí v území. Tvorba návrhu proběhla bez účasti obcí a veřejnosti, lhůta poskytnutá k připomínkám je zcela neadekvátní. Návrh je tak v rozporu s principem samosprávy a požadavky Aarhuské úmluvy. Návrh řešení: Požaduji respektování principu samosprávy a vypuštění akceleračních oblastí AOV47–AOV50 a souvisejících územních opatření z návrhu Změny č. 2 Územního rozvojového plánu ČR.<br>**PŘIPOMÍNKY K AKCELERAČNÍM OBLASTEM AOV24 + AOV47 + AOV48 + AOV49 + AOV50**<br>45–49. Nepřezkoumatelnost návrhu<br>Návrh pracuje pouze s modelovými předpokladem umístění větrných elektráren bez konkrétního rozmístění staveb a související infrastruktury. Bez znalosti konkrétní polohy nelze objektivně vyhodnotit hluk, dopady na veřejné zdraví, krajinný ráz ani dopady na obyvatele. Vyhodnocení vlivu SEA je proto naprosto formální. Návrh je proto nepřezkoumatelný podle § 172 zákona č. 500/2004 Sb., správní řád. Návrh řešení: Požaduji doplnění variant a modelů rozmístění větrných elektráren, přístupových komunikací a souvisejíci infrastruktury, případně vypuštění všech akceleračních oblastí AOV24 + AOV47 + AOV48 + AOV49 + AOV50 a souvisejících územních opatření z návrhu Změny č. 2 Územního rozvojového plánu ČR.<br>50–54. Nepřípustné odkládání posouzení vlivů<br>Klíčové vlivy na veřejné zdraví, hluk, vibrace, flicker efekt, ptáky a netopýry nejsou posouzeny nyní, ale až v budoucích navazujících řízeních nebo v monitoringu po realizaci záměru. Tím dochází k přenesení podstatných otázek mimo fázi SEA, kdy již nebude možné ovlivnit samotné vymezení území. Postup je v rozporu se zásadou prevence a se zákonem č. 100/2001 Sb. Návrh řešení: Požaduji doplnění posouzení vlivů již ve fázi SEA, zejména v oblasti veřejného zdraví, hluku, flicker efektu a vlivů na biodiverzitu. Případně vypuštění všech akceleračních oblastí AOV24 + AOV47 + AOV48 + AOV49 + AOV50 a souvisejících územních opatření z návrhu Změny č. 2 Územního rozvojového plánu ČR.<br>55–59. Nedostatečné posouzení vlivů na veřejné zdraví<br>Dokumentace neobsahuje konkrétní akustickou studii ani posouzení infrazvuku, amplitudové modulace a stroboskopického efektu. Současně připouští obytnou nebo rekreační zástavbu ve vzdálenostech okolo 500 m od hranic AOV, přičemž ve velmi mnoha případech se zejména obytné nebo rekreační objekty nacházejí přímo na hranici akceleračních oblastí nebo ve vzdálenostech kratších než 500 m. Dokumentace současně nehodnotí kumulativní zdravotní dopady souběhu více akceleračních oblastí AOV47–AOV50 na obyvatele dotčených obcí. Návrh je v rozporu se zákonem č. 258/2000 Sb., o ochraně veřejného zdraví, a s nařízením vlády č. 272/2011 Sb. Návrh řešení: Požaduji zpracování plného hodnocení zdravotních rizik (HRA), detailní akustické studie a posouzení infrazvuku, vibrací, amplitudové modulace a flicker efektu. Současně požaduji stanovení minimální odstupové vzdálenosti větrných elektráren od zastavitelného území, obytné a rekreační zástavby v rozsahu nejméně šestinásobku celkové výšky větrné elektrárny (6× výška VTE), nejméně však vždy 1km, a to s ohledem na princip předběžné opatrnosti a ochranu veřejného zdraví. Pro případ, že uvedená odstupová vzdálenost nebude stanovena, požaduji vypuštění všech akceleračních oblastí AOV24 + AOV47 + AOV48 + AOV49 + AOV50 a souvisejících územních opatření z návrhu Změny č. 2 Územního rozvojového plánu ČR.<br>60–64. Nedostatečné odůvodnění výběru lokality<br>Dokumentace vůbec nevysvětluje, proč byla zvolena právě krajina s velmi vysokým podílem lesa, kvalitní zemědělské půdy a kulturních, přírodních a zejména krajinných hodnot a vůbec dané území, co bylo (objektivně a konkrétně specifikováno) vlastně podkladem a důvodem pro volbu dané lokality. Současně nejsou porovnány méně konfliktní varianty ani brownfieldy, přestože samotný ÚRP ČR deklaruje preferenci narušených území. Postup je v rozporu s principem minimalizace dopadů a s § 172 správního řádu. Návrh řešení: Požaduji vypuštění všech akceleračních oblastí AOV24 + AOV47 + AOV48 + AOV49 + AOV50 a souvisejících územních opatření z návrhu Změny č. 2 Územního rozvojového plánu ČR.<br>65–69. Dopady na majetek a infrastrukturu<br>SEA nesprávně hodnotí vlivy na hmotné statky jako nulové, přestože lze očekávat zatížení místních komunikací, pokles hodnoty nemovitostí a zásahy do obecní infrastruktury. Pozemky a budovy v okolí VTE budou zcela znehodnoceny, když hlavní devizou jejich tržní hodnoty je právě zdejší naprostý klid a zachovalá krajina. V území se nachází i vodohospodářská infrastruktura, včetně vodojemů a vrtů, jejichž ochrana nebyla posouzena. Dokumentace ignoruje FVE (např. v části obce Mnich Chválkov v bezprostřední blízkosti hranice AOV47). Místní a krajské komunikace nejsou uzpůsobeny na nezbytný rozsah plánované výstavby. Dochází tak k nepřiměřenému zásahu do vlastnických práv podle čl. 11 Listiny základních práv a svobod. Návrh řešení: Navrhuji doplnění podrobného posouzení dopadů větrných elektráren na hmotné statky, místní komunikace, technickou a vodohospodářskou infrastrukturu, včetně vodojemů, vodovodních řadů a dalších zařízení sloužících k zásobování obyvatel pitnou vodou. Dále navrhuji vyhodnocení dopadů přepravy nadrozměrných komponent na stav silnic nižších tříd, mostů a obecních komunikací, včetně návrhu konkrétních opatření k ochraně infrastruktury a majetku obcí. Současně navrhuji doplnění posouzení vlivů na hodnotu nemovitostí, kvalitu bydlení a výkon vlastnických práv obyvatel dotčeného území podle čl. 11 Listiny základních práv a svobod. Pro případ, že významné negativní dopady na majetek, infrastrukturu a vlastnická práva nebudou spolehlivě vyloučeny, navrhuji vypuštění všech akceleračních oblastí AOV24 + AOV47 + AOV48 + AOV49 + AOV50 a souvisejících územních opatření z návrhu Změny č. 2 Územního rozvojového plánu ČR.<br>70–74. Rozpor s principem minimalizace dopadů a veřejným zájmem, rozpor s ústavním pořádkem<br>Akcelerační oblasti mají být podle odůvodnění URP ČR vymezovány v územích s nízkým konfliktním potenciálem. AOV24 + AOV47 + AOV48 + AOV49 + AOV50 vykazují vysoce konfliktní střety s ochranou vod, lesa, ZPF, biodiverzity, krajinného rázu i veřejného zdraví. Návrh proto neprokazuje proporcionalitu zásahu ani převahu veřejného zájmu nad negativními dopady. Nadto veřejný zájem na stavbě VTE a navíc | |

| | | | | | | |
|---|---|---|---|---|---|---|
| | | | | | Návrh řešení: Požaduji doplnění podrobného hodnocení krajinného rázu, dálkových pohledů a kumulativních vizuálních dopadů větrných elektráren v širším území, zejména ve vztahu ke kostelu sv. Jakuba Většího ve Křeči, hradu Choustník, historické krajině Sudkova Dolu, poutnímu místu Svatá Anna a tzv. Černovickým vyhlídkám. Současně požaduji zpracování realistických vizualizací z obcí, významných vyhlídkových míst, kulturních památek a krajinných horizontů, včetně vyhodnocení souběhu akceleračních oblastí AOV47–AOV50 a jejich společného vlivu na charakter historické kulturní krajiny. Dále požaduji doplnění posouzení vlivů na pohledové osy, krajinné dominanty a dálkové horizonty podle § 12 zákona č. 114/1992 Sb., o ochraně přírody a krajiny. Pro případ, že významné negativní dopady na krajinný ráz a kulturně-historické hodnoty území nebudou spolehlivě vyloučeny, požaduji vypuštění akcelerační oblasti AOV49 – Křeč a souvisejícího územního opatření z návrhu Změny č. 2 Územního rozvojového plánu ČR.<br><br>**PŘIPOMÍNKY K AKCELERAČNÍ OBLASTI AOV50 – OBRATAŇ**<br><br>28. Nesprávný skutkový stav – vodní zdroje a hydrogeologické poměry<br>Dokumentace SEA nesprávně uvádí, že se v území nenacházejí ochranná pásma vodních zdrojů, přestože v území existují ochranná pásma evidenčních čísel 00200410 – Obrataň podzemní zdroj a 00206610 – Obrataň podzemní zdroj. Současně nejsou zohledněny studny obce Pořín v lokalitě Pinach ani závislost obyvatel okolních obcí na individuálních studních. Dále návrh ignoruje toky, povrchové vody a prameniště v AOV. Nejsou dostatečně stanoveny limity zakládání VTE. Je ignorován vliv výstavby a trvání základů VTE na podzemní vody a místní horninové prostředí. Návrh je v rozporu s § 3 zákona č. 500/2004 Sb., správní řád, a se zákonem č. 254/2001 Sb., vodní zákon. Návrh řešení: Požaduji vypuštění akceleračních oblastí AOV50 – Obrataň a souvisejícího územního opatření z návrhu Změny č. 2 Územního rozvojového plánu ČR.<br>29. Rozpor s ochranou zemědělského půdního fondu (ZPF)<br>Zemědělský půdní food tvoří přibližně 63,43 % území AOV50. Dokumentace připouští zábor půd I. třídy ochrany v rozsahu 1,38 ha a II. třídy ochrany v rozsahu 0,07 ha, přesto vliv označuje pouze za „mírně negativní". Návrh bagatelizuje rozsah výstavby VTE a její dopady, neřeší nebezpečí eroze půd, a nedostatečně hodnotí možnost polkození meliorací včetně nezjištění jejich rozsahu. Návrh je v rozporu se zákonem č. 334/1992 Sb., o ochraně zemědělského půdního fondu, který stanoví zvýšenou ochranu nejbonitnějších půd. Návrh řešení: Požaduji vypuštění akcelerační oblasti AOV50 – Obrataň a souvisejícího územního opatření z návrhu Změny č. 2 Územního rozvojového plánu ČR.<br>30. Rozpor s ochranou lesa (PUPFL)<br>Pozemky určené k plnění funkci lesa (PUPFL) tvoří přibližně 35,29 % území AOV50. Dokumentace značně podceňuje, resp. ignoruje a nebodnotí rozsah zásahů spojených s výstavbou VTE a to přístupových komunikací, manipulačních ploch a související nutnou likvidaci a fragmentaci lesních porostů a jejich vliv na migrační prostupnost živočichů. Návrh je v rozporu se zákonem č. 289/1995 Sb., lesní zákon, a nepreukazuje existenci převažujícího veřejného zájmu. Návrh řešení: Požadují vypuštění akcelerační oblasti AOV50 – Obrataň a souvisejícího územního opatření z návrhu Změny č. 2 Územního rozvojového plánu ČR.<br>31. Nedostatečná ochrana přírody a biodiverzity<br>SEA sama uvádí výskyt citlivých druhů ptáků a netopýrů, například luňáka červeného, motáka pilicha, krkavce velkého a netopýra rezavého. Nebyly však dostatečně vyhodnoceny migrační trasy, nadregionální biokoridor Čunkovský potok – Pařezitý, Roštejn ani vazby na EVL Chýnovská jeskyně (CZ0314634) v rámci Natura 2000. V blízkém okolí AOV se nachází řada chráněných oblastí, které dokumentace nezmiňuje, dále cenných mokřadů a prameniště. Územím prochází migrační koridory zvláště chráněných druhů velkých savců a lokální biokoridory a biocentra, viz územní plán obce. Dokumentace zcela podceňuje dopady výstavby na tuto skutečnost. SEA a UO stanoví zcela nedostatečná opatření na ochranu netopýrů a ptáků. Výstavba všech UO připouštěných VTE povede k naprosté devastaci celého území ohledně dopravy obrovských dílů stavby, betonu, vybudování dostatečných přístupových komunikací. V oblasti nebyl vyhotoven ornitologický výzkum. Zásadním způsobem budou narušeny migrační koridory velkých savců a lokální biokoridory a biocentra. Vyskytují se chráněné druhy rostlin a živočichů neuvedené v SEA. Není dostatečná ochrana mokřadů (v UO bez ochranného pásma ). V SEA je nedostatečně zjištěn rozsah mimolesní zeleně a je stanovena jeho nedostatečná ochrana. Provedeno vadné vyhodnocení vlivu na klima ze strany výstavby a provozu. Návrh je v rozporu se zákonem č. 114/1992 Sb., o ochraně přírody a krajiny, s § 45i téhož zákona a s dohodou EUROBATS. Návrh řešení: Navrhuji vyhotovení celoročního ornitologického a chiropterologického průzkumu v rozsahu odpovídajícím metodikám Agentury ochrany přírody a krajiny ČR a doporučením dohody EUROBATS, a to minimálně po dobu jednoho celého biologického cyklu. Dále navrhuji doplnění biologického hodnocení o podrobné vyhodnocení migračních tras ptáků a netopýrů, včetně posouzení funkčnosti nadregionálního biokoridoru Čunkovský potok – Pařezitý – Roštejn a kumulativních vlivů více akceleračních oblastí v širším území. Současně navrhuji úplné posouzení vlivů na EVL Chýnovská jeskyně (CZ0314634) a soustavu Natura 2000 podle § 45i zákona č. 114/1992 Sb., o ochraně přírody a krajiny, včetně vyhodnocení rizik mortality ptáků a netopýrů. Pro případ, že významné negativní vlivy na biodiverzitu, migrační prostupnost krajiny a zvláště chráněné druhy nebudou spolehlivě vyloučeny, navrhuji vypuštění akcelerační oblasti AOV50 – Obrataň a souvisejícího územního opatření z návrhu Změny č. 2 Územního rozvojového plánu ČR.<br>32. Nepřiměřené zásahy do krajinného rázu<br>Dokumentace sama připouští, že VTE budou novými dominantami viditelnými na velké vzdálenosti a mohou narušit pohledové vazby na hrad Kámen, hrad Choustník, hrad Šelmberk a tvrz Sudkův Důl. Současně nejsou dostatečně vyhodnoceny dopady na krajinné oblasti Pacovsko a Táborsko-Soběslavsko ani na pohledové horizonty Josafatského údolí. Dokumentace nehodnotí kumulovaný vliv všech 4 AOV47-50, chybí vizualizace dálkových pohledů a konkrétní hodnocení dopadů na kulturní a duchovní hodnoty území. Omezení výšky VTE na 250m a prezentace tohoto omezení jako zmírňujícího opatření dle SEA a UO, přičemž právě tato výška je základní příčinou zničení místního krajinného rázu, je absurdní. Návrh je v rozporu s § 12 zákona č. 114/1992 Sb., o ochraně přírody a krajiny. Návrh řešení: Navrhuji doplnění podrobného hodnocení krajinného rázu, dálkových pohledů a kumulativních vizuálních dopadů větrných elektráren v širším území, zejména ve vztahu k hradu Kámen, hradu Choustník, hradu Šelmberk, tvrzi Sudkův Důl a významným krajinným horizontům Josafatského údolí. Dále navrhuji zpracování realistických vizualizací z obcí, vyhlídkových míst, kulturních památek a pohledových os, včetně vyhodnocení souběhu akceleračních oblastí AOV47–AOV50 a jejich společného vlivu na charakter historické kulturní krajiny. Současně navrhuji doplnění posouzení vlivů na krajinné oblasti Pacovsko a Táborsko-Soběslavsko podle § 12 zákona č. 114/1992 Sb., o ochraně přírody a krajiny, včetně vyhodnocení dopadů na dálkové pohledy a krajinné dominanty. Pro případ, že významné negativní dopady na krajinný ráz a kulturně-historické hodnoty území nebudou spolehlivě vyloučeny, navrhuji vypuštění akcelerační oblasti AOV50 – Obrataň a souvisejícího územního opatření z návrhu Změny č. 2 Územního rozvojového plánu ČR.<br><br>**PŘIPOMÍNKY K AKCELERAČNÍM OBLASTEM AOV47 + AOV48 + AOV49 + AOV50**<br><br>33–36. Absence kumulativních a synergických vlivů<br>Dokumentace nehodnotí souběžné působení akceleračních oblastí AOV47, AOV48, AOV49 a AOV50, přestože společně vytvářejí souvislý pás větrných elektráren v krajině. Chybí vyhodnocení souběhu hluku, světelného znečištění, překážkového letecktého značení, fragmentace (devastace) lesů a krajiny a souběhu s koridorem vedení V406/407 Kočín–Mírovka. Návrh je v rozporu se zák. č. 100/2001 Sb., o posuzování vlivů na životní prostředí ( zejména s § 10g ), a se směrnicí 2001/42/ES. Dále chybí vyhodnocení zablokování územního rozvoje obcí a jejich obklíčení plánovanou výstavbou. Návrh řešení: Požaduji doplnění plného kumulativního a synergického posouzení všech akceleračních oblastí | |

| | | | | | | |
|---|---|---|---|---|---|---|
| | | | | | Dokumentace sama připouští, že VTE budou novými dominantami viditelnými na velké vzdálenosti a mohou narušit pohledové vazby na zámek Radenín, hrobku Latourů a kostel sv. Markéty, dále Sudkův Důl s tvrzí, hrad Choustník a hrad Kámen a výrazné horizonty Blaníku a Svidníku. Současně nejsou dostatečně vyhodnoceny dopady na poutní místo Svatá Anna, krajinné oblasti Pacovsko a Táborsko-Soběslavsko ani na pohledové horizonty Josafatského údolí. Návrh je v rozporu s § 12 zákona č. 114/1992 Sb., o ochraně přírody a krajiny. Návrh řešení: Navrhuji doplnění podrobného hodnocení krajinného rázu, dálkových pohledů a kumulativních vizuálních dopadů větrných elektráren v širším území, zejména ve vztahu k zámku Radenín, hrobce Latourů, kostelu sv. Markéty, tvrzi Sudkův Důl, hradu Choustník, hradu Kámen a významným krajinným horizontům Blaníku a Svidníku. Dále navrhuji zpracování realistických vizualizací z obcí, vyhlídkových míst, kulturních památek a pohledových os, včetně vyhodnocení souběhu akceleračních oblastí AOV47–AOV50 a jejich společného vlivu na charakter historické kulturní krajiny. Současně navrhuji doplnění posouzení vlivů na poutní místo Svatá Anna, krajinné oblasti Pacovsko a Táborsko-Soběslavsko a pohledové horizonty Josafatského údolí podle § 12 zákona č. 114/1992 Sb., o ochraně přírody a krajiny. Pro případ, že významné negativní dopady na krajinný ráz a kulturně-historické hodnoty území nebudou spolehlivě vyloučeny, navrhuji vypuštění akcelerační oblasti AOV48 – Chrbonín a souvisejícího územního opatření z návrhu Změny č. 2 Územního rozvojového plánu ČR.<br>21. Podlimitní AOV<br>Akcelerační oblast AOV48 Chrbonín vykazuje dle podkladů předpokládaný instalovaný výkon pouze cca 45,5 MW, čímž nesplňuje limit „nad 50 MW" stanovený v odůvodnění Změny č. 2 ÚRP pro vymezování akceleračních oblastí celostátního významu. Vymezení AOV48 je proto v rozporu s vlastním odůvodněním pořizovatele a postrádá zákonnou i věcnou konzistenci. Návrh řešení: Požaduji vypuštění akcelerační oblasti AOV48 – Chrbonín a souvisejícího územního opatření z návrhu Změny č. 2 Územního rozvojového plánu ČR.<br>22. Chráněný receptor – Dětský domov Radenín<br>V bezprostřední blízkosti hranice akcelerační oblasti AOV48 – Chrbonín, přibližně ve vzdálenosti 500 m, se nachází Dětský domov Radenín, který představuje chráněný receptor ve smyslu nařízení vlády č. 272/2011 Sb., o ochraně zdraví před nepříznivými účinky hluku a vibrací. Jedná se o zařízení určené pro děti a mladistvé, tedy zvláště citlivou skupinu obyvatelstva, u níž je nutné posuzovat zdravotní dopady s maximální mírou opatrnosti. Dokumentace SEA neobsahuje konkrétní posouzení vlivů na tento chráněný receptor, zejména z hlediska hluku, infrazvuku, vibrací, amplitudové modulace a stroboskopického efektu (flicker efektu). V navazujících řízeních EIA proto musí být zpracováno plné hodnocení zdravotních rizik (HRA – Health Risk Assessment) a detailní akustické posouzení, které prokáže, že provozem větrných elektráren nedojde k nepříznivému ovlivnění zdraví a kvality života dětí umístěných v zařízení. Návrh řešení: Požaduji vypuštění akcelerační oblasti AOV48 – Chrbonín a souvisejícího územního opatření z návrhu Změny č. 2 Územního rozvojového plánu ČR.<br><br>**PŘIPOMÍNKY K AKCELERAČNÍ OBLASTI AOV49 – KŘEČ**<br><br>23. Nesprávný skutkový stav – vodní zdroje a hydrogeologické poměry<br>Dokumentace SEA nesprávně tvrdí, že se v území nenacházejí ochranná pásma vodních zdrojů, a z toho dovozuje zanedbatelné vlivy na vody. Současně však věcně nezohledňuje obecní a individuální studny v lokalitách Křeč, Kozmice – Za Petrovým, Černovice – V Padělkách, Vlčeves – Liščy a Svatá Anna, které slouží k zásobování obyvatel pitnou vodou. Dále návrh ignoruje toky, povrchové vody a prameniště v AOV. Nejsou dostatečně stanoveny limity zakládání VTE. Je ignorován vliv výstavby a trvání základů VTE na podzemní vody a místní hydrinové prostředí. Návrh je v rozporu s § 3 zákona č. 500/2004 Sb., správní řád, a se zákonem č. 254/2001 Sb., vodní zákon. Návrh řešení: Požadují vypuštění akcelerační oblasti AOV49 – Křeč a souvisejícího územního opatření z návrhu Změny č. 2 Územního rozvojového plánu ČR.<br>24. Rozpor s ochranou zemědělského půdního fondu (ZPF)<br>Zemědělský půdní fond tvoří přibližně 78 % území AOV49. Dokumentace připouští zábor půd I. třídy ochrany v rozsahu 2,45 ha a II. třídy ochrany v rozsahu 0,27 ha, přesto vliv označuje pouze za „mírně negativní". Návrh bagatelizuje rozsah výstavby VTE a její dopady, neřeší nebezpečí eroze půd, a nedostatečně hodnotí možnost poškození meliorací včetně nezjištění jejich rozsahu. Návrh je v rozporu se zákonem č. 334/1992 Sb., o ochraně zemědělského půdního fondu, který stanoví zvýšenou ochranu nejbonitnějších půd. Návrh řešení: Požadují vypuštění akcelerační oblasti AOV49 – Křeč a souvisejícího územního opatření z návrhu Změny č. 2 Územního rozvojového plánu ČR.<br>25. Rozpor s ochranou lesa (PUPFL)<br>Pozemky určené k plnění funkcí lesa (PUPFL) tvoří přibližně 22 % území AOV49. Dokumentace značně podceňuje, resp. ignoruje a nehodnotí rozsah zásahů spojených s výstavbou VTE a to přístupových komunikací, manipulačních ploch a související nutnou likvidaci a fragmentaci lesních porostů a jejich vliv na migrační prostupnost živočichů. Návrh je v rozporu se zákonem č. 289/1995 Sb., lesní zákon, a neprokazuje existenci převažujícího veřejného zájmu. Návrh řešení: Požaduji vypuštění akcelerační oblasti AOV49 – Křeč a souvisejícího územního opatření z návrhu Změny č. 2 Územního rozvojového plánu ČR.<br>26. Nedostatečná ochrana přírody a biodiverzity<br>SEA sama uvádí výskyt citlivých druhů ptáků a netopýrů, například krkavce velkého, motáka pochopa, čápa černého či netopýra rezavého. Biologické hodnocení neobsahuje vliv na hnízdiště orla mořského ve Mlýnech. Nebyly však dostatečně vyhodnoceny migrační trasy ani vazby na EVL Chýnovská jeskyně (CZ0314634) v rámci Natura 2000. V blízkém okolí AOV se nachází řada chráněných oblastí, které dokumentace nezmiňuje, dále cenných mokřadů a prameniš'. Územím prochází migrační koridory zvláště chráněných druhů velkých savců a lokální biokoridory a biocentra, viz územní plán obce. Dokumentace zcela podceňuje dopady výstavby na tuto skutečnost. SEA a UO stanoví zcela nedostatečná opatření na ochranu netopýrů a ptáků. Výstavba všech UO připouštěných VTE povede k naprosté devastaci celého území obledně dopravy obrovských dílů stavby, betonu, vybudování dostatečných přístupových komunikací. V oblasti nebyl vyhotoven ornitologický výzkum. Zásadním způsobem budou narušeny migrační koridory velkých savců a lokální biokoridory a biocentra. Vyskytují se chráněné druhy rostlin a živočichů neuvedené v SEA. Není dostatečná ochrana mokřadů (v UO bez ochranného pásma). V SEA je nedostatečně zjištěn rozsah mimolesní zeleně a je stanovena jeho nedostatečná ochrana. Provedeno vadné vyhodnocení vlivu na klima ze strany výstavby a provozu VTE. Návrh je v rozporu se zákonem č. 114/1992 Sb., o ochraně přírody a krajiny, s § 45i těhož zákona a s dohodou EUROBATS. Návrh řešení: Požaduji vyhotovení celoročního ornitologického a chiropterologického průzkumu v rozsahu odpovídajícím metodikám Agentury ochrany přírody a krajiny ČR a doporučením dohody EUROBATS, a to minimálně po dobu jednoho celého biologického cyklu. Současně požaduji doplnění biologického hodnocení o výskyt a migrační trasy zvláště chráněných druhů, zejména orla mořského a čápa černého, včetně vyhodnocení hnízdních, potravních a migračních vazeb v širším území. Dále požaduji úplné posouzení vlivů na EVL Chýnovské jeskyně (CZ0314634) a soustavu Natura 2000, včetně kumulativních vlivů více akceleračních oblastí a vyhodnocení rizik mortality ptáků a netopýrů. Pro případ, že uvedené vlivy na biodiverzitu a zvláště chráněné druhy nebudou spolehlivě vyloučeny, požaduji vypuštění akcelerační oblasti AOV49 – Křeč a souvisejícího územního opatření z návrhu Změny č. 2 Územního rozvojového plánu ČR.<br>27. Nepřiměřené zásahy do krajinného rázu<br>Dokumentace sama připouští, že VTE budou novými dominantami viditelnými na velké vzdálenosti a mohou narušit pohledové osy na kostel sv. Jakuba Většího ve Křeči, hrad Choustník či historickou krajinu Sudkova Dolu. Současně nejsou dostatečně vyhodnoceny dopady na poutní místo Svatá Anna ani na tzv. Černovické vyhlídky. Obec Křeč je obklíčena z více stran v odstupové vzdálenosti 500 m. Dokumentace nehodnotí kumulovaný vliv všech 4 AOV47-50, chybí vizualizace dálkových pohledů a konkrétní hodnocení dopadů na kulturní a duchovní hodnoty území. Omezení výšky VTE na 250m a prezentace tohoto omezení jako zmírňujícího opatření dle SEA a UO, přičemž právě tato výška je základní příčinou zničení místního krajinného rázu, je absurdní. Návrh je v rozporu s § 12 zákona č. 114/1992 Sb., o ochraně přírody a krajiny. | |

| | | | | | | |
|---|---|---|---|---|---|---|
| | | | | | 63, 46, k.ú. Chválkov u KnL. č.p. 94, 14, Rutov č.p.: 62, 68, 60. Návrh je v rozporu se zákonem č. 258/2000 Sb., o ochraně veřejného zdraví, a s nařízením vlády č. 272/2011 Sb. Sama vzdálenost 500m je z hlediska ochrany veřejného zdraví naprosto nedostatečná. Samotná výstavba dále velmi výrazným způsobem zatíží hlukem, prašností, blokováním dopravy celé území, jedná se o tisíce m3 betonu apod. Návrh řešení: Požadují zpracování detailní akustické studie a plného hodnocení zdravotních rizik (HRA), které posoudí hluk, infrazvuk, amplitudovou modulaci, stroboskopický efekt a kumulativní vlivy větrných elektráren na obyvatele, a to včetně noční doby. Současně požadují vyhodnocení vlivu reliéfu krajiny na šíření hluku, vznik odrazů a možné zesilování akustického tlaku v zastavěném území. Dále požadují stanovení minimální odstupové vzdálenosti větrných elektráren od obytné a rekreační zástavby v rozsahu nejméně šestinásobku celkové výšky větrné elektrárny (6× výška VTE), nejméně však vždy 1km. Pro případ, že uvedené vlivy nebudou spolehlivě vyloučeny, požadují vypuštění akcelerační oblasti AOV47 – Bukovec a souvisejícího územního opatření z návrhu Změny č. 2 Územního rozvojového plánu ČR.<br>15. Nepřiměřené zásahy do krajinného rázu<br>Dokumentace sama připouští, že VTE budou novými výškovými dominantami viditelnými na velké vzdálenosti a připouští negativní vliv na krajinný ráz, byť naprosto neadekvátně vyhodnocený. Sama připouští, že dotčeno může být působení kulturně-historických dominant, zejména hradu Choustník, hradu Kámen a zámku Červená Lhota, významné kostely, památník v Mnichu, sakrální stavby a výletní místa, včetně významných pohledových vazeb, mnohé z nich jsou navíc do 1000m vzdáleny od hranice AOV47 a to zejména archeologické a kulturní památky v Mnichu, Hojovicích, Bořetíně (Mostkova kaplička na hranicích AOV47) a Druních (např. slovanské pohřebiště na hranicích AOV47). Navrhovaná opatření v dokumentaci na zmírnění negativního vlivu jsou zcela nesmyslná a nedostatečná (zachování údajných pohledových os, barva doprovodných staveb VTE, „hnízda" VTE) a odporují i ostatním částem dokumentace (odstupové vzdálenosti mezi VTE, přípustná hustota VTE v AOV). Např. hrad Choustník a stejnojmenný kopec je vidinelný prakticky odevšad. Žádné pohledové osy ani zhavření věží zničení krajinného rázu neodvrátí. Plánované stavby VTE jsou při svém plánovaném množství (cca 88 věží ve všech 4 AOV47-50 ) a při limitní výšce 250m tak gigantické (chladicí věže JETE mají 155 m), že při běžném převýšení zdejších kopců nad zdejší mírně zvlněnou krajinu cca 100-150m ji naprosto pohledově ovládnou, obzvlášť budou-li stát na nejvyšších bodech plánovaných AOV (což je pro investory žádoucí). Dokumentace nehodnotí kumulovaný vliv všech 4 AOV47-50, chybí vizualizace dálkových pohledů a konkrétní hodnocení dopadů na kulturní a duchovní hodnoty území. Omezení výšky VTE na 250m a prezentace tohoto omezení jako zmírňujícího opatření dle SEA a ÚO, přičemž právě tato výška je základní příčinou zničení místního krajinného rázu, je absurdní. Návrh je v naprostém rozporu s § 12 zákona č. 114/1992 Sb., o ochraně přírody a krajiny a dopad na krajinný ráz je silně negativní. Návrh řešení: Navrhují doplnění podrobného hodnocení krajinného rázu, vizualizace dálkových pohledů a kumulativních vizuálních dopadů větrných elektráren v širším území, a to zejména ve vztahu k hradu Choustník, hradu Kámen, zámku Červená Lhota a dalším kulturně-historickým dominantám. Dále navrhují zpracování realistických vizualizací z významných vyhlídkových míst, obcí, kulturních památek a krajinných horizontů, včetně posouzení souběhu akceleračních oblastí AOV47–AOV50. Současně navrhují vyhodnocení vlivů na charakter historické kulturní krajiny, dálkové pohledové osy a krajinné dominanty podle § 12 zákona č. 114/1992 Sb., o ochraně přírody a krajiny. Pro případ, že významné negativní dopady na krajinný ráz a kulturně-historické hodnoty území nebudou spolehlivě vyloučeny, navrhují vypuštění akcelerační oblasti AOV47 – Bukovec a souvisejícího územního opatření z návrhu Změny č. 2 Územního rozvojového plánu ČR.<br><br>**PŘIPOMÍNKY K AKCELERAČNÍ OBLASTI AOV48 – CHRBONÍN**<br><br>16. Nesprávný skutkový stav – vodní zdroje a hydrogeologické poměry<br>Dokumentace SEA nesprávně uvádí, že se v území nenacházejí ochranná pásma vodních zdrojů, přestože v území existují ochranná pásma evidenčních čísel 00306203 – Chrbonín studny 1, 2, 00222503 – Terezín studny S1, S2, S3 a 00444603 – Radenín studny S1, S2, S3. Současně však vůbec nezohledňuje obecní a individuální studny v lokalitách Vlčerves a Lišky, které slouží k zásobování obyvatel pitnou vodou. Dále návrh ignoruje toky, povrchové vody a prameniště v AOV. Nejsou dostatečně stanoveny limity zakládání VTE. Je ignorován vliv výstavby a trvání základů VTE na podzemní vody a místní horninové prostředí. Návrh je v rozporu s § 3 zákona č. 500/2004 Sb., správní řád, a se zákonem č. 254/2001 Sb., vodní zákon. Návrh řešení: Požadují vypuštění akcelerační oblasti AOV48 – Chrbonín a souvisejícího územního opatření z návrhu Změny č. 2 Územního rozvojového plánu ČR.<br>17. Rozpor s ochranou zemědělského půdního fondu (ZPF)<br>Zemědělský půdní fond tvoří přibližně 52 % území AOV48. Dokumentace připouští zábor půd I. třídy ochrany v rozsahu 0,81 ha a II. třídy ochrany v rozsahu 0,11 ha, přesto vliv označuje pouze za „mírně negativní". Návrh bagatelizuje rozsah výstavby VTE a její dopady, neřeší nebezpečí eroze půd, a nedostatečně hodnotí možnost poškození meliorací včetně nezjištění jejich rozsahu. Návrh je v rozporu se zákonem č. 334/1992 Sb., o ochraně zemědělského půdního fondu, který stanoví zvýšenou ochranu nejbonitnějších půd. Návrh řešení: Požadují vypuštění akcelerační oblasti AOV48 – Chrbonín a souvisejícího územního opatření z návrhu Změny č. 2 Územního rozvojového plánu ČR.<br>18. Rozpor s ochranou lesa (PUPFL)<br>Pozemky určené k plnění funkcí lesa (PUPFL) tvoří přibližně 48 % území AOV48. Dokumentace značně podceňuje, resp. ignoruje a nehodnotí rozsah zásahů spojených s výstavbou VTE a to přístupových komunikací, manipulačních ploch a související nutnou likvidaci a fragmentaci lesních porostů a jejich vliv na migrační prostupnost živočichů. Návrh je v rozporu se zákonem č. 289/1995 Sb., lesní zákon, a neprokazuje existenci převažujícího veřejného zájmu. Návrh řešení: Požadují vypuštění akcelerační oblasti AOV48 – Chrbonín a souvisejícího územního opatření z návrhu Změny č. 2 Územního rozvojového plánu ČR.<br>19. Nedostatečná ochrana přírody a biodiverzity<br>SEA sama uvádí výskyt citlivých druhů ptáků, například hnízdiště orla mořského ve Mlýnech. A dále dokumentace uvádí výskyt netopýrů, např. netopýr rezavý, nyroměný, parkový a nejmenší. Nebyly však dostatečně vyhodnoceny migrační trasy a vazby na významné zimoviště EVL Chýnovská jeskyně (CZ0314634) v rámci Natura 2000. V blízkém okolí AOV se nachází řada chráněných oblastí, které dokumentace nezmiňuje, dále cenných mokřadů a prameniště. Územím prochází migrační koridory zvláště chráněných druhů velkých savců a lokální biokoridory a biocentra, viz územní plán obce. Dokumentace zcela podceňuje dopady výstavby na tuto skutečnost. SEA a ÚO stanoví zcela nedostatečná opatření na ochranu netopýrů a ptáků. Výstavba všech v ÚO připuštěných VTE povede k naprosté devastaci celého území obledně dopravy obrovských dílů stavby, betonu, vybudování dostatečných přístupových komunikací. V oblasti nebyl vyhotoven ornitologický výzkum. Zásadním způsobem budou narušeny migrační koridory velkých savců a lokální biokoridory a biocentra. Vyskytují se chráněné druhy rostlin a živočichů neuvedené v SEA. Není dostatečná ochrana mokřadů (v UO bez ochranného pásma). V SEA je nedostatečně zjištěn rozsah mimolesní zeleně a je stanovena její nedostatečná ochrana. Provedeno vadné vyhodnocení vlivu na klima ze strany výstavby a provozu VTE. Návrh je v rozporu se zákonem č. 114/1992 Sb., o ochraně přírody a krajiny, s § 45i téhož zákona a s dohodou EUROBATS. Návrh řešení: Požadují vyhotovení celoročního ornitologického a chiropterologického průzkumu v rozsahu odpovídajícím metodikám Agentury ochrany přírody a krajiny ČR a doporučením dohody EUROBATS, a to minimálně po dobu jednoho celého biologického cyklu. Současně požadují doplnění biologického hodnocení o výskyt a migrační trasy zvláště chráněných druhů, zejména orla mořského a čápa černého, včetně vyhodnocení hnízdních, potravních a migračních vazeb v širším území. Dále požadují úplné posouzení vlivů na EVL Chýnovské jeskyně (CZ0314634) a soustavu Natura 2000, včetně kumulativních vlivů více akceleračních oblastí a vyhodnocení rizik mortality ptáků a netopýrů. Pro případ, že uvedené vlivy na biodiverzitu a zvláště chráněné druhy nebudou spolehlivě vyloučeny, požadují vypuštění akcelerační oblasti AOV48 – Chrbonín a souvisejícího územního opatření z návrhu Změny č. 2 Územního rozvojového plánu ČR.<br>20. Nepřiměřené zásahy do krajinného rázu | |

| | | | | | | |
|---|---|---|---|---|---|---|
| | | | | | Dokumentace sama připouští, že VTE budou novými výškovými dominantami viditelnými na velké vzdálenosti. Dotčeno může být působení kulturně-historických dominant, zejména zámku Červená Lhota a městské památkové rezervace Jindřichův Hradec, včetně významných pohledových vazeb. Chybí vizualizace dálkových pohledů a konkrétní hodnocení dopadů na kulturní a duchovní hodnoty území. Návrh je v rozporu s § 12 zákona č. 114/1992 Sb., o ochraně přírody a krajiny. Návrh řešení: Požaduji doplnění podrobného hodnocení krajinného rázu, vizualizace dálkových pohledů a vizuálních dopadů větrných elektráren na kulturně-historické dominanty území, zejména zámek Červená Lhota, městskou památkovou rezervaci Jindřichův Hradec a související pohledové osy a krajinné horizonty. Současně požaduji zpracování vizualizací z významných vyhlídkových míst, památkově chráněných území a dálkových pohledů, včetně vyhodnocení kumulativních vizuálních dopadů s dalšími záměry větrných elektráren v širším území. Dále požaduji posouzení souladu návrhu s ochranou kulturní krajiny a charakteru historického krajinného rázu podle § 12 zákona č. 114/1992 Sb., o ochraně přírody a krajiny. Pro případ, že významné negativní dopady na krajinný ráz a kulturně-historické hodnoty území nebudou společně vyloučeny, požaduji vypuštění akcelerační oblasti AOV24 – Lodhéřov a souvisejícího územního opatření z návrhu Změny č. 2 Územního rozvojového plánu ČR.<br>8. Podlimitní AOV<br>Akcelerační oblast AOV24 Lodhéřov vykazuje dle podkladů předpokládaný instalovaný výkon pouze cca 42 MW, čímž nesplňuje limit „nad 50 MW" stanovený v odůvodnění Změny č. 2 ÚRP pro vymezování akceleračních oblastí celostátního významu. Vymezení AOV24 je proto v rozporu s vlastním odůvodněním pořizovatele a postrádá zákonnou i věcnou konzistenci. Návrh řešení: Požaduji vypuštění akcelerační oblasti AOV24 – Lodhéřov a souvisejícího územního opatření z návrhu Změny č. 2 Územního rozvojového plánu ČR.<br>9. Nesouhlas obce a veřejnosti<br>Dotčená obec přijala nesouhlasné usnesení s vymezením akcelerační oblasti. Současně byla podána petice proti AOV24 s podpisy většiny místních občanů. Návrh je tak v rozporu s principem samosprávy a požadavky Aarhuské úmluvy. Návrh řešení: Požaduji vypuštění akcelerační oblasti AOV24 – Lodhéřov a souvisejícího územního opatření z návrhu Změny č. 2 Územního rozvojového plánu ČR.<br><br>**PŘIPOMÍNKY K AKCELERAČNÍ OBLASTI AOV47 – BUKOVEC**<br><br>10. Nesprávně zjištěný skutkový stav – ochranná pásma vodních zdrojů, rozpor s ochranou vod<br>Dokumentace SEA nesprávně uvádí, že se v území nenacházejí ochranná pásma vodních zdrojů, přestože v území existují ochranná pásma evidenčního čísla 00299703 – Drunče, Březina (vrt 501) a 00323810 – Hojovice (studna 5). Současně nejsou zohledněny další využívané zdroje pitné vody v Psárově a Bořetíně (zejména stávající obecní vrt o hloubce 50m a vodojem, oboje ve vzdálenosti do 300m od hranice AOV47, dtto plánovaný obecní vrt a přívod k vodojemu) ani závislost obyvatel na individuálních studních. Dále návrh ignoruje toky, povrchové vody a prameniště v AOV. Nejsou dostatečně stanoveny limity zakládání VTE. Je ignorován vliv výstavby a trvání základů VTE na podzemní vody a místní horninové prostředí. Není zjištěn rozsah poddolovaných oblastí. Návrh je v rozporu s § 3 zákona č. 500/2004 Sb., správní řád, a se zákonem č. 254/2001 Sb., vodní zákon. Návrh řešení: Požaduji vypuštění akcelerační oblasti AOV47 – Bukovec a souvisejícího územního opatření z návrhu Změny č. 2 Územního rozvojového plánu ČR.<br>11. Rozpor s ochranou zemědělského půdního fondu (ZPF)<br>Zemědělský půdní fond tvoří přibližně 48,32 % území AOV47. Dokumentace připouští zábor půd I. třídy ochrany v rozsahu 2,31 ha a II. třídy ochrany v rozsahu 0,10 ha, přesto vliv označuje pouze za „mírně negativní". Návrh bagatelizuje rozsah výstavby VTE a její dopady, neřeší nebezpečí eroze půd, a nedostatečně hodnotí možnost poškození meliorací včetně nezjištění jejich rozsahu. Návrh je v rozporu se zákonem č. 334/1992 Sb., o ochraně zemědělského půdního fondu, který stanoví zvýšenou ochranu nejbonitnějších půd. Návrh řešení: Požaduji vypuštění akcelerační oblasti AOV47 – Bukovec a souvisejícího územního opatření z návrhu Změny č. 2 Územního rozvojového plánu ČR.<br>12. Rozpor s ochranou lesa (PUPFL)<br>Pozemky určené k plnění funkcí lesa (PUPFL) tvoří přibližně 51,58 % území AOV47, tedy více než polovinu celé oblasti. Dokumentace značně podceňuje, resp. ignoruje a nebodnotí rozsah zásahů spojených s výstavbou VTE a to přístupových komunikací, manipulačních ploch a souvisejícími nutnou likvidací a fragmentací lesních porostů a jejich vliv na migrační prostupnost živočichů. Návrh je v rozporu se zákonem č. 289/1995 Sb., lesní zákon, a neprokazuje existenci převažujícího veřejného zájmu. Návrh řešení: Požaduji vypuštění akcelerační oblasti AOV47 – Bukovec a souvisejícího územního opatření z návrhu Změny č. 2 Územního rozvojového plánu ČR.<br>13. Nedostatečná ochrana přírody a biodiverzity<br>V blízkém okolí AOV 47 se nachází řada chráněných oblastí, dokumentace nezmiňuje PP Hučský potok (vzdálenost cca 2.000 m, ochranné pásmo 330 ha), dále cenných mokřadů a prameniší, dále významný biotop u rybníka Táta pobíží hranice AOV. SEA sama uvádí výskyt citlivých druhů ptáků a netopýrů, například motáka pilicha, datla černého nebo netopýra rezavého, a dalších druhů netopýrů, neuvádí však, že tyto výskyty jsou významné v samotné AOV, nejen v jejím blízkém okolí. Nálezy netopýrů dle ČESON jsou dle jeho evidence přímo v AOV47 (Bořetín) a dále v blízkém okolí (Předboř, Choustník, Dobešov u Černovic, Lidmaň, Těmice). Nebyly dostatečně vyhodnoceny migrační trasy ani možné dopady na EVL. Chýnovské jeskyně (CZ0314634) v rámci soustavy Natura 2000. Středem celého území prochází migrační koridory zvláště chráněných druhů velkých savců a lokální biokoridory a biocentra, viz územní plány všech obcí v AOV. Dokumentace zcela podceňuje dopady výstavby na tuto skutečnost. SEA a UO stanoví zcela nedostatečná opatření na ochranu netopýrů a ptáků. Výstavba 33 VTE povede k nagrozné devastaci celého území ohledně dopravy obrovských dílů stavby, betonu, vybudování dostatečných přístupových komunikací na zalesněný střed celé AOV 47. Chybí potvrzený výskyt orla mořského, sokola stěhovavého, luňáka červeného, ledňáčka říčního, čápa černého. V oblasti nebyl vyhotoven ornitologický výzkum. Zásadním způsobem budou narušeny migrační koridory velkých savců a lokální biokoridory a biocentra. Vyskytují se chráněné druhy vachta trojlistá, pestnatec májový, skokan skřehotavý, kuňka obecná. Není dostatečná ochrana mokřadů (v UO bez ochranného pásma). V SEA je nedostatečně zjištěn rozsah mimolesní zeleně a je stanovena jeho nedostatečná ochrana. Provedeno vadné vyhodnocení vlivu na klima ze strany výstavby a provozu VTE. Posouzení pro SEA trvalo jen 5 měsíců a není proto dostatečné. Postup je v rozporu se zákonem č. 114/1992 Sb., o ochraně přírody a krajiny, a s mezinárodní dohodou EUROBATS. Návrh řešení: Požaduji vyhotovení celoročního ornitologického a chiropterologického průzkumu v rozsahu odpovídajícím metodikám Agentury ochrany přírody a krajiny ČR a doporučením dohody EUROBATS, a to minimálně po dobu jednoho celého biologického cyklu. Současně požaduji doplnění biologického hodnocení o výskyt a migrační trasy zvláště chráněných druhů, zejména orla mořského a čápa černého, včetně vyhodnocení hnízdních, potravních a migračních vazeb v širším území. Dále požaduji úplné posouzení vlivů na EVL Chýnovské jeskyně (CZ0314634) a soustavu Natura 2000, včetně kumulativních vlivů více akceleračních oblastí a vyhodnocení rizik mortality ptáků a netopýrů. Pro případ, že uvedené vlivy na biodiverzitu a zvláště chráněné druhy nebudou společně vyloučeny, požaduji vypuštění akcelerační oblasti AOV47 – Bukovec a souvisejícího územního opatření z návrhu Změny č. 2 Územního rozvojového plánu ČR.<br>14. Nedostatečné posouzení vlivů na veřejné zdraví<br>Dokumentace neobsahuje konkrétní akustickou studii ani posouzení vibrací, infrazvuku, amplitudové modulace a stroboskopického efektu, v tomto směru je zcela bez odůvodnění a současně nehodnotí celkové zatížení území z hlediska souběhu těchto vlivů. Dokumentace uvádí, že se předpokládá ve vzdálenosti 500m hluková hladina 37dB na 1 VTE, přičemž toto tvrzení není podloženo žádnou studií (takto vysoké a rozměrné VTE se v ČR ani nenacházejí) ani bližším zdůvodněním a nebere vůbec v úvahu kumulaci více zdrojů hluku – více VTE a ani sílu větru a specifický způsob měření u VTE. Současně sama připouští, že některé obytné objekty se nacházejí ve vzdálenostech kratších než 500 m od hranice AOV47. Řada obytných objektů se způsobem využití rodinný dům je blíže než 500 m k hranici AOV 47, jde konkrétně o tyto obytné objekty v: k.ú. Bořetín č.p.: [ ] k.ú. Dobešov ( Cihelny ) č.p. [ ] 32, 57, k.ú. Vlkosovice č.p.: [ ] k.ú. Drunče č.p.:1, 2, 3, 4, 12, 48, 40, k.ú. Březina u JH č.p.: [ ] k.ú. Třískasovice č.p. [ ] k.ú. Psárov č.p.: [ ] k.ú. Hojovice č.p.: [ ] | |

| Poř. č. | Připomínkové místo | Číslo jednací | Článek | AO | Připomínka | Vyhodnocení |
|---|---|---|---|---|---|---|
| | | | | | akceleračních oblastí AOV47 – Bukovec, AOV48 – Chrbonín, AOV49 – Křeč a AOV50 – Obrataň a zamýšlené stavby větrných elektráren (VTE) při naplnění stanovených limitů (zejména výška a množství).<br><br>Dokumentace SEA (SEA) a UO v předložené podobě není dostatečně odůvodněná, neobsahuje konkrétní odborné podklady a v řadě oblastí odkládá podstatné posouzení vlivů až do budoucích navazujících řízení. Návrh je proto nepřezkoumatelný a v rozporu s právními předpisy České republiky i Evropské unie. Současně může mít závažné dopady na krajinný ráz, biodiverzitu, vodní poměry, kulturně-historické hodnoty území i kvalitu života obyvatel.<br><br>Požaduji proto především vypuštění akceleračních oblastí AOV24 – Lodhéřov, AOV47 – Bukovec, AOV48 – Chrbonín, AOV49 – Křeč a AOV50 – Obrataň a souvisejícího územního opatření z návrhu Změny č. 2 Územního rozvojového plánu ČR. Pro případ, že tomuto požadavku nebude vyhověno, požaduji zásadní přepracování návrhu, zejména doplnění plného vyhodnocení kumulativních vlivů, ochrany veřejného zdraví, ochrany PUPFL, vlivů na soustavu Natura 2000, chráněné živočichy, krajinný ráz, vodní zdroje a majetková práva obyvatel. Současně žádám, aby všechny připomínky byly řádně a individuálně vypořádány v souladu se zákonem, včetně konkrétního a přezkoumatelného odůvodnění způsobu jejich vypořádání.<br><br>**VI. PŘIPOMÍNKY K AKCELERAČNÍM OBLASTEM AOV24, AOV47, AOV48, AOV49 a AOV50**<br><br>**PŘIPOMÍNKY K AKCELERAČNÍ OBLASTI AOV24 – LODHÉŘOV**<br><br>1. Nesprávně zjištěný skutkový stav – ochranná pásma vodních zdrojů, rozpor s ochranou vod<br>Dokumentace SEA nesprávně uvádí, že se v území nenacházejí ochranná pásma vodních zdrojů, přestože v území existuje ochranné pásmo evidenčního čísla 00242303 – Přuhův Žďár podzemní 51, S2. Současně není zohledněna závislost obyvatel na individuálních studních. Obec Lodhéřov a zejména místní část Studnice se dlouhodobě potýkají s nedostatkem pitné vody ve studních a s omezeným zásobováním obyvatel pitnou vodou. Dále návrh ignoruje toky, povrchové vody a prameniště v AOV. Nejsou dostatečně stanoveny limity zakládání VTE. Je ignorován vliv výstavby a trvání základů VTE na podzemní vody a místní horninové prostředí. Návrh je v rozporu s § 3 zákona č. 500/2004 Sb., správní řád, a se zákonem č. 254/2001 Sb., vodní zákon. Návrh řešení: Požaduji vypuštění akcelerační oblasti AOV24 – Lodhéřov a souvisejícího územního opatření z návrhu Změny č. 2 Územního rozvojového plánu ČR.<br>2. Rozpor s ochranou zemědělského půdního fondu (ZPF)<br>Zemědělský půdní fond tvoří přibližně 70 % území AOV24. Dokumentace připouští zábor půd I. třídy ochrany v rozsahu 0,08 ha a II. třídy ochrany v rozsahu 0,59 ha, přesto vliv označuje pouze za „mírně negativní". Návrh bagatelizuje rozsah výstavby VTE a její dopady, neřeší nebezpečí eroze půd, a nedostatečně hodnotí možnost poškození meliorací včetně nezjištění jejich rozsahu. Návrh je v rozporu se zákonem č. 334/1992 Sb., o ochraně zemědělského půdního fondu, který stanoví zvýšenou ochranu nejbonitnějších půd. Návrh řešení: Požaduji vypuštění akcelerační oblasti AOV24 – Lodhéřov a souvisejícího územního opatření z návrhu Změny č. 2 Územního rozvojového plánu ČR.<br>3. Rozpor s ochranou lesa (PUPFL)<br>Pozemky určené k plnění funkcí lesa (PUPFL) tvoří přibližně 30 % území AOV24, tedy téměř třetinu celé oblasti. Dokumentace značně podceňuje a nebodnotí rozsah zásahů spojených s výstavbou VTE a to přístupových komunikací, manipulačních ploch a nutnou související likvidací a fragmentací lesních porostů a jejich vliv na migrační prostupnost živočichů.. Návrh je v rozporu se zákonem č. 289/1995 Sb., lesní zákon, a neprokazuje existenci převažujícího veřejného zájmu. Návrh řešení: Požaduji vypuštění akcelerační oblasti AOV24 – Lodhéřov a souvisejícího územního opatření z návrhu Změny č. 2 Územního rozvojového plánu ČR.<br>4. Nedostatečná ochrana přírody a biodiverzity<br>SEA sama uvádí výskyt citlivých druhů ptáků a netopýrů, například čápa černého, motáka pochopa, motáka pilicha, krkavce velkého nebo netopýra rezavého. Nebyly však dostatečně vyhodnoceny migrační trasy ani možné dopady na CHKO Třeboňsko. Chybí potvrzený výskyt orla mořského a čápa černého. V oblasti nebyl vyhotoven ornitologický výzkum. Posouzení pro SEA trvalo jen 5 měsíců a není proto dostatečné. SEA a UO stanoví zcela nedostatečná opatření na ochranu netopýrů a ptáků. Postup je v rozporu se zákonem č. 114/1992 Sb., o ochraně přírody a krajiny. Návrh řešení: Požaduji vyhotovení celoročního ornitologického a chiropterologického průzkumu, včetně vyhodnocení migračních tras ptáků a netopýrů, kumulativních vlivů a dopadů na CHKO Třeboňsko. Současně požaduji doplnění biologických průzkumů o výskyt zvláště chráněných druhů, zejména orla mořského a čápa černého, a následné nové vyhodnocení vlivů v rámci SEA. Pro případ, že uvedené nedostatky nebudou řádně odstraněny, požaduji vypuštění akcelerační oblasti AOV24 – Lodhéřov a souvisejícího územního opatření z návrhu Změny č. 2 Územního rozvojového plánu ČR.<br>5. Nedostatečné posouzení vlivů na veřejné zdraví<br>Dokumentace neobsahuje konkrétní akustickou studii ani posouzení infrazvuku, amplitudové modulace, vibrací a stroboskopického efektu a současně nehodnotí celkové zatížení území z hlediska souběhu těchto vlivů. Současně sama připouští riziko obtěžování v okrajové zástavbě Lodhéřova v noční době. Vzhledem k reliéfu kotliny, ve které Lodhéřov leží, existuje riziko odrazů a zesílení akustického tlaku. Návrh je v rozporu se zákonem č. 258/2000 Sb., o ochraně veřejného zdraví, a s nařízením vlády č. 272/2011 Sb. Návrh řešení: Požaduji zpracování detailní akustické studie a plného hodnocení zdravotních rizik (HRA), které posoudí hluk, infrazvuk, amplitudovou modulaci, stroboskopický efekt a kumulativní vlivy větrných elektráren na obyvatele Lodhéřova a okolních sídel, a to včetně noční doby. Současně požaduji vyhodnocení vlivu reliéfu kotliny na šíření hluku, vznik odrazů a možné zesilování akustického tlaku v zastavěném území. Dále požaduji stanovení minimální odstupové vzdálenosti větrných elektráren od obytné a rekreační zástavby v rozsahu nejméně v rozsahu nejméně šestinásobku celkové výšky větrné elektrárny (6× výška VTE), nejméně však vždy 1km. Pro případ, že uvedené vlivy nebudou spolehlivě vyloučeny, požaduji vypuštění akcelerační oblasti AOV24 – Lodhéřov a souvisejícího územního opatření z návrhu Změny č. 2 Územního rozvojového plánu ČR.<br>6. Rizika pro bezpečnost, letectví a IZS<br>V území se nachází jev ÚAP 119 – Zájmové území Ministerstva obrany, který podmiňuje umisťování vysokých staveb dalším posouzením. Do území zasahuje Grid ATZ a ochranné pásmo letiště LKJH Jindřichův Hradec. Dokumentace současně nehodnotí dopady souvislého pásu VTE na zásahy vrtulníků integrovaného záchranného systému v lesním území. Postup je v rozporu se zákonem č. 49/1997 Sb., o civilním letectví, a se zákonem č. 239/2000 Sb., o integrovaném záchranném systému. Návrh řešení: Požaduji doplnění odborného posouzení vlivů akcelerační oblasti AOV24 – Lodhéřov na bezpečnost leteckého provozu, obranu státu a fungování integrovaného záchranného systému, zejména s ohledem na jev ÚAP 119 – Zájmové území Ministerstva obrany, Grid ATZ a ochranné pásmo letiště LKJH Jindřichův Hradec. Současně požaduji vyhodnocení dopadů souvislého pásu větrných elektráren na zásahy vrtulníků IZS, letecké hašení lesních požárů, zdravotnické záchranné služby a policejních vrtulníků, včetně posouzení bezpečnosti letových koridorů a omezení manévrovacích možností v lesním území. Dále požaduji stanoviska Ministerstva obrany, Úřadu pro civilní letectví, Řízení letového provozu ČR a složek IZS k umístění větrných elektráren v daném území. Pro případ, že uvedené bezpečnostní a letecké vlivy nebudou spolehlivě vyloučeny, požaduji vypuštění akcelerační oblasti AOV24 – Lodhéřov a souvisejícího územního opatření z návrhu Změny č. 2 Územního rozvojového plánu ČR.<br>7. Nepřiměřené zásahy do krajinného rázu | |

| | | | | | | |
|---|---|---|---|---|---|---|
| | | | | | Hromadník Jan | |

| | | | | | | |
|---|---|---|---|---|---|---|
| | | | | | III. NÁZEV ZÁMĚRU<br><br>**Akcelerační oblasti na území Jihočeského kraje (okresy Jindřichův Hradec a Tábor) a Kraje Vysočina (okres Pelhřimov): AOV24 – Lodhéřov, AOV47 – Bukovec, AOV48 – Chrbonín, AOV49 – Křeč a AOV50 – Obrataň.**<br><br>IV. DOTČENÉ ÚZEMÍ<br><br>**AOV24 – Lodhéřov**<br>Rozloha plochy 3,9 km2, max. výkon 42 MW, max. počet věží 12, max. výška věží 200 m.<br>Katastrální území: Lodhéřov, Studnice u Lodhéřova a Velký Ratmírov.<br>**AOV47 – Bukovec**<br>Rozloha plochy 11,8 km2, max. výkon 115,5 MW, max. počet věží 33, max. výška věží 250 m.<br>Katastrální území: Březina u Deštné, Bořetín, Dobešov u Černovic, Drunče, Hojovice, Chválkov u Kamenice nad Lipou, Psárov, Třiklasovice a Vlkosovice.<br>**AOV48 – Chrbonín**<br>Rozloha plochy 4,9 km2, max. výkon 45,5 MW, max. počet věží 13 VTE, max. výška věží 250 m.<br>Katastrální území: Hroby, Chrbonín, Kozmice u Chýnova, Mlýny u Choustníku, Radenín a Vlčeves.<br>**AOV49 – Křeč**<br>Rozloha plochy 8,4 km2, max. výkon 84 MW, max. počet věží 24, max. výška věží 200 m.<br>Katastrální území: Bezděčín u Obrataně, Černovice u Tábora, Kozmice u Chýnova, Křeč, Nové Dvory u Pořína, Střítež u Černovic a Sudkův Důl.<br>**AOV50 – Obrataň**<br>Rozloha plochy 6,5 km2, max. výkon 63 MW, max. počet věží 18, max. výška věží 250 m.<br>Katastrální území: Bezděčín u Obrataně, Hrobská Zahrádka, Nové Dvory u Pořína, Obrataň, Pořín a Prasetín.<br><br>V. STANOVISKO<br><br>**S návrhem Územního opatření k AOV24 – Lodhéřov, AOV47 – Bukovec, AOV48 – Chrbonín, AOV49 – Křeč a AOV50 – Obrataň (UO) zásadně nesouhlasím a požaduji jejich vyřazení ze Změny č. 2 Územního rozvojového plánu ČR, případně jejich zásadní přepracování. Návrh vykazuje závažné nedostatky z hlediska zákonnosti, ochrany životního prostředí, ochrany veřejného zdraví i ochrany práv obyvatel dotčeného území.**<br><br>Návrh akceleračních oblastí AOV24 – Lodhéřov, AOV47 – Bukovec, AOV48 – Chrbonín, AOV49 – Křeč a AOV50 je v rozporu s principem předběžné opatrnosti, požadavky na ochranu veřejného zdraví, ochranu přírody a krajiny, ochranu vodních zdrojů i se zásadou proporcionality zásahu do území. Současně nebyly dostatečně vyhodnoceny kumulativní a synergické vlivy souběhu | |

| | | | | | | |
|---|---|---|---|---|---|---|
| | | | | | takovýmto způsobem není nikde výslovně definován. AOV a ÚO neodůvodněně zvýhodňují jednu skupinu subjektů před jinými konkrétně investory VTE před občany a obyvateli zasažených obcí a vlastníky nemovitostí, což je v rozporu zejména s čl. 3 odst.1, čl. 4 odst. 3,4, čl. 7, čl. 8, čl. 101 odst.1. Ústavy ČR. Návrh řešení: Požadují doplnění řádného vyhodnocení proporcionality zásahu do území a prokázání převahy veřejného zájmu nad negativními dopady na životní prostředí, krajinu, veřejné zdraví a majetková práva obyvatel. Současně požaduji doplnění variantního posouzení méně konfliktních lokalit, včetně brownfieldů a území s nižším střetem s ochranou vod, lesa, zemědělského půdního fondu, biodiverzity a krajinného rázu. Dále požaduji přepracování návrhu tak, aby akcelerační oblasti byly vymezovány pouze v územích s prokazatelně nízkým konfliktním potenciálem v souladu s odůvodněním ÚRP ČR a principem minimalizace dopadů. Pro případ, že proporcionalita zásahu a převaha veřejného zájmu nebudou spolehlivě prokázány, požaduji vypuštění všech akceleračních oblastí AOV24 + AOV47 + AOV48 + AOV49 + AOV50 a souvisejících územních opatření z návrhu Změny č. 2 Územního rozvojového plánu ČR.<br>75–79. Nedostatečnost zmírňujících opatření<br>Stanovená opatření jsou převážně obecná, formální a deklaratorní, například omezení výšky VTE na 200 nebo 250 m, a zejména odporující zjištěním v rámci SEA. Dokumentace neobsahuje konkrétní opatření pro ochranu obyvatelstva před hlukem, dalšími výše uvedenými fyzikálními jevy, světelným znečištěním nebo pro zachování migrační prostupnosti krajiny. Závěr o dostatečnosti opatření je proto nepodložený a v rozporu se zákonem č. 100/2001 Sb. Návrh řešení: Navrhuji doplnění konkrétních a závazných zmírňujících opatření pro ochranu obyvatelstva před hlukem, infrazvukem, amplitudovou modulací, vibracemi, stroboskopickým efektem a světelným znečištěním. Dále navrhuji doplnění opatření pro zachování migrační prostupnosti krajiny, ochranu ptáků a netopýrů a omezení kumulativních dopadů více akceleračních oblastí v širším území. Současně navrhuji stanovení jasných podmínek pro monitoring, kontrolu a vyhodnocování dopadů nezávislými odbornými institucemi, nikoliv pouze provozovateli větrných elektráren. Dále navrhuji stanovení minimální odstupové vzdálenosti větrných elektráren od obytné a rekreační zástavby v rozsahu nejméně šestinásobku celkové výšky větrné elektrárny (6× výška VTE), nejméně však vždy 1km. Pro případ, že účinná a konkrétní zmírňující opatření nebudou doplněna a jejich funkčnost spolehlivě prokázána, navrhuji vypuštění všech akceleračních oblastí AOV24 + AOV47 + AOV48 + AOV49 + AOV50 a souvisejících územních opatření z návrhu Změny č. 2 Územního rozvojového plánu ČR.<br>80–84. Vnitřní rozpory a nedostatečný monitoring<br>SEA současně tvrdí, že kumulativní vlivy nebyly zjištěny, ale zároveň připouští jejich existenci při souběhu více AOV. Monitoring je nepřípustně navržen až po realizaci záměru a převážně v režii provozovatelů. Dokumentace je proto vnitřně rozporná a nepřezkoumatelná. Návrh řešení: Navrhuji doplnění nezávislého a transparentního systému monitoringu, který bude prováděn již před realizací záměru a následně i v průběhu provozu větrných elektráren. Dále navrhuji, aby monitoring nebyl zajišťován pouze provozovateli větrných elektráren, ale také nezávislými odbornými institucemi a orgány ochrany přírody, veřejného zdraví a životního prostředí. Současně navrhuji doplnění konkrétních metodik, rozsahu a kontrolních mechanismů monitoringu hluku, infrazvuku, mortality ptáků a netopýrů, migračních tras, krajinného rázu a kumulativních vlivů. Pro případ, že nebude zajištěn nezávislý, odborný a přezkoumatelný monitoring vlivů záměru, navrhuji vypuštění všech akceleračních oblastí AOV24 + AOV47 + AOV48 + AOV49 + AOV50 a souvisejících územních opatření z návrhu Změny č. 2 Územního rozvojového plánu ČR.<br>85–89. Absence variantního řešení<br>Dokumentace neposuzuje alternativní lokality ani modely a varianty rozmístění, počtu či výšky VTE. Není prokázáno, že navržená varianta představuje řešení s nejmenšími dopady na životní prostředí a obyvatele. Není ani tvrzen a prokazován veřejný zájem zřízení AOV. Postup je v rozporu se směrnicí 2001/42/ES a zákonem č. 100/2001 Sb. Návrh řešení: Navrhuji doplnění variantního posouzení akceleračních oblastí, včetně alternativních lokalit, jiného rozmístění větrných elektráren, nižšího počtu staveb a variant s menší výškou větrných elektráren. Dále navrhuji vyhodnocení méně konfliktních řešení, zejména využití brownfieldů, narušených území a lokalit s nižším střetem s ochranou přírody, krajinného rázu, veřejného zdraví a obytné zástavby. Současně navrhuji doplnění srovnávací analýzy jednotlivých variant z hlediska dopadů na životní prostředí, veřejné zdraví, biodiverzitu, krajinný ráz a majetková práva obyvatel. Pro případ, že nebude prokázáno, že navržená varianta představuje řešení s nejmenšími dopady na životní prostředí a obyvatele, navrhuji vypuštění všech akceleračních oblastí AOV24 + AOV47 + AOV48 + AOV49 + AOV50 a souvisejících územních opatření z návrhu Změny č. 2 Územního rozvojového plánu ČR.<br>90–94. Nepřiměřenost zásahu do území<br>Navržené řešení představuje brutální zásah do charakteru krajiny, kvality života obyvatel i majetkových práv a narušení jejich legitimního očekávání, že tyto hodnoty budou zachovány. Nebylo prokázáno (dokumentace se tím ani nezabývá), že negativní dopady nelze dosáhnout jiným, méně konfliktním řešením. Návrh tak nesplňuje princip proporcionality vyžadovaný správním právem i judikaturou správních soudů. Návrh řešení: Navrhuji doplnění řádného posouzení proporcionality zásahu do území, včetně vyhodnocení dopadů na krajinný ráz, kvalitu života obyvatel, veřejné zdraví, majetková práva a charakter venkovského prostředí. Dále navrhuji prokázání, že sledovaného veřejného zájmu nelze dosáhnout jiným, méně konfliktním řešením s nižšími dopady na obyvatele a životní prostředí. Současně navrhuji doplnění variantního řešení a vyhodnocení méně zatěžujících alternativ v souladu s principem proporcionality a minimalizace zásahů do práv obyvatel. Pro případ, že proporcionalita zásahu a nezbytnost navrženého řešení nebudou spolehlivě prokázány, navrhuji vypuštění všech akceleračních oblastí AOV24 + AOV47 + AOV48 + AOV49 + AOV50 a souvisejících územních opatření z návrhu Změny č. 2 Územního rozvojového plánu ČR.<br>95–99. Riziko lesních požárů a omezení možností hašení<br>AOV24 + AOV47 + AOV48 + AOV49 + AOV50 se z významné části nacházejí v lesních porostech nebo v jejich bezprostřední blízkosti. Dokumentace SEA však vůbec nehodnotí rizika vzniku a šíření lesních požárů ani dopady souvislého pásu větrných elektráren na možnosti zásahu jednotek požární ochrany a integrovaného záchranného systému. Dokumentace současně nehodnotí kumulativní dopad souvislého pásu cca 88 větrných elektráren v AOV47–AOV50 na krizové řízení a požární bezpečnost krajiny. V podmínkách probíhající klimatické změny a narůstajícího rizika sucha představuje rozsáhlá industrializace lesních hřebenů významné zvýšení požárního rizika v území. Návrh je v rozporu se zásadou prevence podle § 2900 občanského zákoníku, s požadavky zákona č. 133/1985 Sb., o požární ochraně, a s požadavkem řádného vyhodnocení rizik podle zákona č. 100/2001 Sb., o posuzování vlivů na životní prostředí. Návrh řešení: Požadují doplnění podrobného posouzení požárních rizik, možností zásahu HZS a dopadů souvislého pásu větrných elektráren na letecké hašení lesních požárů, krizové řízení a evakuaci obyvatel. Současně požaduji stanovisko HZS a odborné vyhodnocení dostupnosti území pro zásahovou techniku v podmínkách rozsáhlých lesních požárů. Pro případ, že uvedená rizika nebudou spolehlivě vyloučena, požaduji vypuštění akceleračních oblastí AOV24 + AOV47 + AOV48 + AOV49 + AOV50 a souvisejících územních opatření z návrhu Změny č. 2 Územního rozvojového plánu ČR.<br>100. Procesní vada – neúplné zveřejnění koordinačního výkresu<br>Proces zveřejnění návrhu Změny č. 2 ÚRP vykazuje vady, neboť koordinační výkres nebyl zveřejněn v úplné podobě a chybí zde údaje k identifikaci katastrálních parcel k přesnému určení hranice AOV. Ve zveřejněné dokumentaci absentovaly záměry FVE, přestože představují významnou součást navrhovaného využití území a mají zásadní význam pro posouzení kumulativních a synergických vlivů. Veřejnosti tak nebyla umožněna řádná orientace v návrhu ani efektivní uplatnění připomínek, čímž mohlo dojít ke zkrácení procesních práv veřejnosti. Návrh řešení: Požadujeme vypořádání této procesní vady v souladu se zásadou ochrany práv veřejnosti a transparentnosti procesu pořizování opatření obecné povahy. | |

| | | | | | | |
|---|---|---|---|---|---|---|
| | | | | | AOV47–AOV50 včetně souběhu s koridorem V406/407 Kočín–Mírovka, případně vypuštění všech akceleračních oblastí AOV47–AOV50 a souvisejících územních opatření z návrhu Změny č. 2 Územního rozvojového plánu ČR.<br>37–40. Rizika pro bezpečnost, letectví a IZS<br>V území se nachází jev ÚAP 119 – Zájmové území Ministerstva obrany, který podmiňuje umisťování vysokých staveb dalším posouzením. UO neobsahuje vyhodnocení vlivu na letecký provoz. Dokumentace současně nehodnotí dopady souvislého pásu VTE na zásahy vrtulníků integrovaného záchranného systému v lesním území. Nalézá se zde pásmo nízkého přeletu TSA 27 a to v bezprostřední blízkosti, v k.ú. Chválkov u Knl.. dokonce v přímém dotyku. Postup je v rozporu se zákonem č. 49/1997 Sb., o civilním letectví, a se zákonem č. 239/2000 Sb., o integrovaném záchranném systému. Návrh řešení: Požaduji doplnění odborného posouzení vlivů akcelerační oblasti na bezpečnost leteckého provozu, obranu státu a fungování integrovaného záchranného systému, zejména s ohledem na jev ÚAP 119 – Zájmové území Ministerstva obrany. Dále navrhuji vyhodnocení dopadů souvislého pásu větrných elektráren na zásahy vrtulníků integrovaného záchranného systému, letecké hašení lesních požárů, zdravotnickou záchrannou službu a další složky IZS v lesním území. Současně navrhuji doplnění závazných stanovisek Ministerstva obrany, Úřadu pro civilní letectví, Řízení letového provozu ČR a složek IZS k umístění větrných elektráren v dotčeném území. Pro případ, že uvedené vlivy nebudou spolehlivě vyloučeny, požaduji vypuštění všech akceleračních oblastí AOV47–AOV50 a souvisejících územních opatření z návrhu Změny č. 2 Územního rozvojového plánu ČR.<br>41–44. Nesouhlas obcí a veřejnosti<br>Dotčené obce přijaly nesouhlasná usnesení s vymezením akceleračních oblastí. Současně proběhlo referendum ve městě Černovice, které vyjádřilo nesouhlas občanů s výstavbou VTE. V obci Radenín byla podána petice proti vymezení AOV podepsaná 251 občany. Současně byla podána petice na Jihočeský kraj a Kraj Vysočinu za všechny čtyři akcelerační oblasti AOV47–AOV50 s přibližně 3.500 podpisy, což potvrzuje zásadní nesouhlas veřejnosti i samospráv, lze shrnout, že minimálně 2/3 trvale hlášených obyvatel celé oblasti jsou proti zřízení AOV47 plus uživatelé a vlastníci nemovitostí v území. Tvorba návrhu proběhla bez účasti obcí a veřejnosti, lhůta poskytnutá k připomínkám je zcela neadekvátní. Návrh je tak v rozporu s principem samosprávy a požadavky Aarhuské úmluvy. Návrh řešení: Požaduji respektování principu samosprávy a vypuštění akceleračních oblastí AOV47–AOV50 a souvisejících územních opatření z návrhu Změny č. 2 Územního rozvojového plánu ČR.<br>**PŘIPOMÍNKY K AKCELERAČNÍM OBLASTEM AOV24 + AOV47 + AOV48 + AOV49 + AOV50**<br>45–49. Nepřezkoumatelnost návrhu<br>Návrh pracuje pouze s modelovými předpokladem umístění větrných elektráren bez konkrétního rozmístění staveb a související infrastruktury. Bez znalosti konkrétní polohy nelze objektivně vyhodnotit hluk, dopady na veřejné zdraví, krajinný ráz ani dopady na obyvatele. Vyhodnocení vlivu SEA je proto naprosto formální. Návrh je proto nepřezkoumatelný podle § 172 zákona č. 500/2004 Sb., správní řád. Návrh řešení: Požaduji doplnění variant a modelů rozmístění větrných elektráren, přístupových komunikací a souvisejíci infrastruktury, případně vypuštění všech akceleračních oblastí AOV24 + AOV47 + AOV48 + AOV49 + AOV50 a souvisejících územních opatření z návrhu Změny č. 2 Územního rozvojového plánu ČR.<br>50–54. Nepřípustné odkládání posouzení vlivů<br>Klíčové vlivy na veřejné zdraví, hluk, vibrace, flicker efekt, ptáky a netopýry nejsou posouzeny nyní, ale až v budoucích navazujících řízeních nebo v monitoringu po realizaci záměru. Tím dochází k přenesení podstatných otázek mimo fázi SEA, kdy již nebude možné ovlivnit samotné vymezení území. Postup je v rozporu se zásadou prevence a se zákonem č. 100/2001 Sb. Návrh řešení: Požaduji doplnění posouzení vlivů již ve fázi SEA, zejména v oblasti veřejného zdraví, hluku, flicker efektu a vlivů na biodiverzitu. Případně vypuštění všech akceleračních oblastí AOV24 + AOV47 + AOV48 + AOV49 + AOV50 a souvisejících územních opatření z návrhu Změny č. 2 Územního rozvojového plánu ČR.<br>55–59. Nedostatečné posouzení vlivů na veřejné zdraví<br>Dokumentace neobsahuje konkrétní akustickou studii ani posouzení infrazvuku, amplitudové modulace a stroboskopického efektu. Současně připouští obytnou nebo rekreační zástavbu ve vzdálenostech okolo 500 m od hranic AOV, přičemž ve velmi mnoha případech se zejména obytné nebo rekreační objekty nacházejí přímo na hranici akceleračních oblastí nebo ve vzdálenostech kratších než 500 m. Dokumentace současně nehodnotí kumulativní zdravotní dopady souběhu více akceleračních oblastí AOV47–AOV50 na obyvatele dotčených obcí. Návrh je v rozporu se zákonem č. 258/2000 Sb., o ochraně veřejného zdraví, a s nařízením vlády č. 272/2011 Sb. Návrh řešení: Požaduji zpracování plného hodnocení zdravotních rizik (HRA), detailní akustické studie a posouzení infrazvuku, vibrací, amplitudové modulace a flicker efektu. Současně požaduji stanovení minimální odstupové vzdálenosti větrných elektráren od zastavitelného území, obytné a rekreační zástavby v rozsahu nejméně šestinásobku celkové výšky větrné elektrárny (6× výška VTE), nejméně však vždy 1km, a to s ohledem na princip předběžné opatrnosti a ochranu veřejného zdraví. Pro případ, že uvedená odstupová vzdálenost nebude stanovena, požaduji vypuštění všech akceleračních oblastí AOV24 + AOV47 + AOV48 + AOV49 + AOV50 a souvisejících územních opatření z návrhu Změny č. 2 Územního rozvojového plánu ČR.<br>60–64. Nedostatečné odůvodnění výběru lokality<br>Dokumentace vůbec nevysvětluje, proč byla zvolena právě krajina s velmi vysokým podílem lesa, kvalitní zemědělské půdy a kulturních, přírodních a zejména krajinných hodnot a vůbec dané území, co bylo (objektivně a konkrétně specifikováno) vlastně podkladem a důvodem pro volbu dané lokality. Současně nejsou porovnány méně konfliktní varianty ani brownfieldy, přestože samotný ÚRP ČR deklaruje preferenci narušených území. Postup je v rozporu s principem minimalizace dopadů a s § 172 správního řádu. Návrh řešení: Požaduji vypuštění všech akceleračních oblastí AOV24 + AOV47 + AOV48 + AOV49 + AOV50 a souvisejících územních opatření z návrhu Změny č. 2 Územního rozvojového plánu ČR.<br>65–69. Dopady na majetek a infrastrukturu<br>SEA nesprávně hodnotí vlivy na hmotné statky jako nulové, přestože lze očekávat zatížení místních komunikací, pokles hodnoty nemovitostí a zásahy do obecní infrastruktury. Pozemky a budovy v okolí VTE budou zcela znehodnoceny, když hlavní devizou jejich tržní hodnoty je právě zdejší naprostý klid a zachovalá krajina. V území se nachází i vodohospodářská infrastruktura, včetně vodojemů a vrtů, jejichž ochrana nebyla posouzena. Dokumentace ignoruje FVE (např. v části obce Mnich Chválkov v bezprostřední blízkosti hranice AOV47). Místní a krajské komunikace nejsou uzpůsobeny na nezbytný rozsah plánované výstavby. Dochází tak k nepřiměřenému zásahu do vlastnických práv podle čl. 11 Listiny základních práv a svobod. Návrh řešení: Navrhuji doplnění podrobného posouzení dopadů větrných elektráren na hmotné statky, místní komunikace, technickou a vodohospodářskou infrastrukturu, včetně vodojemů, vodovodních řadů a dalších zařízení sloužících k zásobování obyvatel pitnou vodou. Dále navrhuji vyhodnocení dopadů přepravy nadrozměrných komponent na stav silnic nižších tříd, mostů a obecních komunikací, včetně návrhu konkrétních opatření k ochraně infrastruktury a majetku obcí. Současně navrhuji doplnění posouzení vlivů na hodnotu nemovitostí, kvalitu bydlení a výkon vlastnických práv obyvatel dotčeného území podle čl. 11 Listiny základních práv a svobod. Pro případ, že významné negativní dopady na majetek, infrastrukturu a vlastnická práva nebudou spolehlivě vyloučeny, navrhuji vypuštění všech akceleračních oblastí AOV24 + AOV47 + AOV48 + AOV49 + AOV50 a souvisejících územních opatření z návrhu Změny č. 2 Územního rozvojového plánu ČR.<br>70–74. Rozpor s principem minimalizace dopadů a veřejným zájmem, rozpor s ústavním pořádkem<br>Akcelerační oblasti mají být podle odůvodnění URP ČR vymezovány v územích s nízkým konfliktním potenciálem. AOV24 + AOV47 + AOV48 + AOV49 + AOV50 vykazují vysoce konfliktní střety s ochranou vod, lesa, ZPF, biodiverzity, krajinného rázu i veřejného zdraví. Návrh proto neprokazuje proporcionalitu zásahu ani převahu veřejného zájmu nad negativními dopady. Nadto veřejný zájem na stavbě VTE a navíc | |

| | | | | | | |
|---|---|---|---|---|---|---|
| | | | | | Návrh řešení: Požaduji doplnění podrobného hodnocení krajinného rázu, dálkových pohledů a kumulativních vizuálních dopadů větrných elektráren v širším území, zejména ve vztahu ke kostelu sv. Jakuba Většího ve Křeči, hradu Choustník, historické krajině Sudkova Dolu, poutnímu místu Svatá Anna a tzv. Černovickým vyhlídkám. Současně požaduji zpracování realistických vizualizací z obcí, významných vyhlídkových míst, kulturních památek a krajinných horizontů, včetně vyhodnocení souběhu akceleračních oblastí AOV47–AOV50 a jejich společného vlivu na charakter historické kulturní krajiny. Dále požaduji doplnění posouzení vlivů na pohledové osy, krajinné dominanty a dálkové horizonty podle § 12 zákona č. 114/1992 Sb., o ochraně přírody a krajiny. Pro případ, že významné negativní dopady na krajinný ráz a kulturně-historické hodnoty území nebudou spolehlivě vyloučeny, požaduji vypuštění akcelerační oblasti AOV49 – Křeč a souvisejícího územního opatření z návrhu Změny č. 2 Územního rozvojového plánu ČR.<br><br>**PŘIPOMÍNKY K AKCELERAČNÍ OBLASTI AOV50 – OBRATAŇ**<br><br>28. Nesprávný skutkový stav – vodní zdroje a hydrogeologické poměry<br>Dokumentace SEA nesprávně uvádí, že se v území nenacházejí ochranná pásma vodních zdrojů, přestože v území existují ochranná pásma evidenčních čísel 00200410 – Obrataň podzemní zdroj a 00206610 – Obrataň podzemní zdroj. Současně nejsou zohledněny studny obce Pořín v lokalitě Pinach ani závislost obyvatel okolních obcí na individuálních studních. Dále návrh ignoruje toky, povrchové vody a prameniště v AOV. Nejsou dostatečně stanoveny limity zakládání VTE. Je ignorován vliv výstavby a trvání základů VTE na podzemní vody a místní horninové prostředí. Návrh je v rozporu s § 3 zákona č. 500/2004 Sb., správní řád, a se zákonem č. 254/2001 Sb., vodní zákon. Návrh řešení: Požaduji vypuštění akceleračních oblastí AOV50 – Obrataň a souvisejícího územního opatření z návrhu Změny č. 2 Územního rozvojového plánu ČR.<br>29. Rozpor s ochranou zemědělského půdního fondu (ZPF)<br>Zemědělský půdní food tvoří přibližně 63,43 % území AOV50. Dokumentace připouští zábor půd I. třídy ochrany v rozsahu 1,38 ha a II. třídy ochrany v rozsahu 0,07 ha, přesto vliv označuje pouze za „mírně negativní". Návrh bagatelizuje rozsah výstavby VTE a její dopady, neřeší nebezpečí eroze půd, a nedostatečně hodnotí možnost polkození meliorací včetně nezjištění jejich rozsahu. Návrh je v rozporu se zákonem č. 334/1992 Sb., o ochraně zemědělského půdního fondu, který stanoví zvýšenou ochranu nejbonitnějších půd. Návrh řešení: Požaduji vypuštění akcelerační oblasti AOV50 – Obrataň a souvisejícího územního opatření z návrhu Změny č. 2 Územního rozvojového plánu ČR.<br>30. Rozpor s ochranou lesa (PUPFL)<br>Pozemky určené k plnění funkci lesa (PUPFL) tvoří přibližně 35,29 % území AOV50. Dokumentace značně podceňuje, resp. ignoruje a nebodnotí rozsah zásahů spojených s výstavbou VTE a to přístupových komunikací, manipulačních ploch a související nutnou likvidaci a fragmentaci lesních porostů a jejich vliv na migrační prostupnost živočichů. Návrh je v rozporu se zákonem č. 289/1995 Sb., lesní zákon, a nepreukazuje existenci převažujícího veřejného zájmu. Návrh řešení: Požadují vypuštění akcelerační oblasti AOV50 – Obrataň a souvisejícího územního opatření z návrhu Změny č. 2 Územního rozvojového plánu ČR.<br>31. Nedostatečná ochrana přírody a biodiverzity<br>SEA sama uvádí výskyt citlivých druhů ptáků a netopýrů, například luňáka červeného, motáka pilicha, krkavce velkého a netopýra rezavého. Nebyly však dostatečně vyhodnoceny migrační trasy, nadregionální biokoridor Čunkovský potok – Pařezitý, Roštejn ani vazby na EVL Chýnovská jeskyně (CZ0314634) v rámci Natura 2000. V blízkém okolí AOV se nachází řada chráněných oblastí, které dokumentace nezmiňuje, dále cenných mokřadů a prameniště. Územím prochází migrační koridory zvláště chráněných druhů velkých savců a lokální biokoridory a biocentra, viz územní plán obce. Dokumentace zcela podceňuje dopady výstavby na tuto skutečnost. SEA a UO stanoví zcela nedostatečná opatření na ochranu netopýrů a ptáků. Výstavba všech UO připouštěných VTE povede k naprosté devastaci celého území ohledně dopravy obrovských dílů stavby, betonu, vybudování dostatečných přístupových komunikací. V oblasti nebyl vyhotoven ornitologický výzkum. Zásadním způsobem budou narušeny migrační koridory velkých savců a lokální biokoridory a biocentra. Vyskytují se chráněné druhy rostlin a živočichů neuvedené v SEA. Není dostatečná ochrana mokřadů (v UO bez ochranného pásma ). V SEA je nedostatečně zjištěn rozsah mimolesní zeleně a je stanovena jeho nedostatečná ochrana. Provedeno vadné vyhodnocení vlivu na klima ze strany výstavby a provozu. Návrh je v rozporu se zákonem č. 114/1992 Sb., o ochraně přírody a krajiny, s § 45i téhož zákona a s dohodou EUROBATS. Návrh řešení: Navrhuji vyhotovení celoročního ornitologického a chiropterologického průzkumu v rozsahu odpovídajícím metodikám Agentury ochrany přírody a krajiny ČR a doporučením dohody EUROBATS, a to minimálně po dobu jednoho celého biologického cyklu. Dále navrhuji doplnění biologického hodnocení o podrobné vyhodnocení migračních tras ptáků a netopýrů, včetně posouzení funkčnosti nadregionálního biokoridoru Čunkovský potok – Pařezitý – Roštejn a kumulativních vlivů více akceleračních oblastí v širším území. Současně navrhuji úplné posouzení vlivů na EVL Chýnovská jeskyně (CZ0314634) a soustavu Natura 2000 podle § 45i zákona č. 114/1992 Sb., o ochraně přírody a krajiny, včetně vyhodnocení rizik mortality ptáků a netopýrů. Pro případ, že významné negativní vlivy na biodiverzitu, migrační prostupnost krajiny a zvláště chráněné druhy nebudou spolehlivě vyloučeny, navrhuji vypuštění akcelerační oblasti AOV50 – Obrataň a souvisejícího územního opatření z návrhu Změny č. 2 Územního rozvojového plánu ČR.<br>32. Nepřiměřené zásahy do krajinného rázu<br>Dokumentace sama připouští, že VTE budou novými dominantami viditelnými na velké vzdálenosti a mohou narušit pohledové vazby na hrad Kámen, hrad Choustník, hrad Šelmberk a tvrz Sudkův Důl. Současně nejsou dostatečně vyhodnoceny dopady na krajinné oblasti Pacovsko a Táborsko-Soběslavsko ani na pohledové horizonty Josafatského údolí. Dokumentace nehodnotí kumulovaný vliv všech 4 AOV47-50, chybí vizualizace dálkových pohledů a konkrétní hodnocení dopadů na kulturní a duchovní hodnoty území. Omezení výšky VTE na 250m a prezentace tohoto omezení jako zmírňujícího opatření dle SEA a UO, přičemž právě tato výška je základní příčinou zničení místního krajinného rázu, je absurdní. Návrh je v rozporu s § 12 zákona č. 114/1992 Sb., o ochraně přírody a krajiny. Návrh řešení: Navrhuji doplnění podrobného hodnocení krajinného rázu, dálkových pohledů a kumulativních vizuálních dopadů větrných elektráren v širším území, zejména ve vztahu k hradu Kámen, hradu Choustník, hradu Šelmberk, tvrzi Sudkův Důl a významným krajinným horizontům Josafatského údolí. Dále navrhuji zpracování realistických vizualizací z obcí, vyhlídkových míst, kulturních památek a pohledových os, včetně vyhodnocení souběhu akceleračních oblastí AOV47–AOV50 a jejich společného vlivu na charakter historické kulturní krajiny. Současně navrhuji doplnění posouzení vlivů na krajinné oblasti Pacovsko a Táborsko-Soběslavsko podle § 12 zákona č. 114/1992 Sb., o ochraně přírody a krajiny, včetně vyhodnocení dopadů na dálkové pohledy a krajinné dominanty. Pro případ, že významné negativní dopady na krajinný ráz a kulturně-historické hodnoty území nebudou spolehlivě vyloučeny, navrhuji vypuštění akcelerační oblasti AOV50 – Obrataň a souvisejícího územního opatření z návrhu Změny č. 2 Územního rozvojového plánu ČR.<br><br>**PŘIPOMÍNKY K AKCELERAČNÍM OBLASTEM AOV47 + AOV48 + AOV49 + AOV50**<br><br>33–36. Absence kumulativních a synergických vlivů<br>Dokumentace nehodnotí souběžné působení akceleračních oblastí AOV47, AOV48, AOV49 a AOV50, přestože společně vytvářejí souvislý pás větrných elektráren v krajině. Chybí vyhodnocení souběhu hluku, světelného znečištění, překážkového letecktého značení, fragmentace (devastace) lesů a krajiny a souběhu s koridorem vedení V406/407 Kočín–Mírovka. Návrh je v rozporu se zák. č. 100/2001 Sb., o posuzování vlivů na životní prostředí ( zejména s § 10g ), a se směrnicí 2001/42/ES. Dále chybí vyhodnocení zablokování územního rozvoje obcí a jejich obklíčení plánovanou výstavbou. Návrh řešení: Požaduji doplnění plného kumulativního a synergického posouzení všech akceleračních oblastí | |

| | | | | | | |
|---|---|---|---|---|---|---|
| | | | | | Dokumentace sama připouští, že VTE budou novými dominantami viditelnými na velké vzdálenosti a mohou narušit pohledové vazby na zámek Radenín, hrobku Latourů a kostel sv. Markéty, dále Sudkův Důl s tvrzí, hrad Choustník a hrad Kámen a výrazné horizonty Blaníku a Svidníku. Současně nejsou dostatečně vyhodnoceny dopady na poutní místo Svatá Anna, krajinné oblasti Pacovsko a Táborsko-Soběslavsko ani na pohledové horizonty Josafatského údolí. Návrh je v rozporu s § 12 zákona č. 114/1992 Sb., o ochraně přírody a krajiny. Návrh řešení: Navrhuji doplnění podrobného hodnocení krajinného rázu, dálkových pohledů a kumulativních vizuálních dopadů větrných elektráren v širším území, zejména ve vztahu k zámku Radenín, hrobce Latourů, kostelu sv. Markéty, tvrzi Sudkův Důl, hradu Choustník, hradu Kámen a významným krajinným horizontům Blaníku a Svidníku. Dále navrhuji zpracování realistických vizualizací z obcí, vyhlídkových míst, kulturních památek a pohledových os, včetně vyhodnocení souběhu akceleračních oblastí AOV47–AOV50 a jejich společného vlivu na charakter historické kulturní krajiny. Současně navrhuji doplnění posouzení vlivů na poutní místo Svatá Anna, krajinné oblasti Pacovsko a Táborsko-Soběslavsko a pohledové horizonty Josafatského údolí podle § 12 zákona č. 114/1992 Sb., o ochraně přírody a krajiny. Pro případ, že významné negativní dopady na krajinný ráz a kulturně-historické hodnoty území nebudou spolehlivě vyloučeny, navrhuji vypuštění akcelerační oblasti AOV48 – Chrbonín a souvisejícího územního opatření z návrhu Změny č. 2 Územního rozvojového plánu ČR.<br>21. Podlimitní AOV<br>Akcelerační oblast AOV48 Chrbonín vykazuje dle podkladů předpokládaný instalovaný výkon pouze cca 45,5 MW, čímž nesplňuje limit „nad 50 MW" stanovený v odůvodnění Změny č. 2 ÚRP pro vymezování akceleračních oblastí celostátního významu. Vymezení AOV48 je proto v rozporu s vlastním odůvodněním pořizovatele a postrádá zákonnou i věcnou konzistenci. Návrh řešení: Požaduji vypuštění akcelerační oblasti AOV48 – Chrbonín a souvisejícího územního opatření z návrhu Změny č. 2 Územního rozvojového plánu ČR.<br>22. Chráněný receptor – Dětský domov Radenín<br>V bezprostřední blízkosti hranice akcelerační oblasti AOV48 – Chrbonín, přibližně ve vzdálenosti 500 m, se nachází Dětský domov Radenín, který představuje chráněný receptor ve smyslu nařízení vlády č. 272/2011 Sb., o ochraně zdraví před nepříznivými účinky hluku a vibrací. Jedná se o zařízení určené pro děti a mladistvé, tedy zvláště citlivou skupinu obyvatelstva, u níž je nutné posuzovat zdravotní dopady s maximální mírou opatrnosti. Dokumentace SEA neobsahuje konkrétní posouzení vlivů na tento chráněný receptor, zejména z hlediska hluku, infrazvuku, vibrací, amplitudové modulace a stroboskopického efektu (flicker efektu). V navazujících řízeních EIA proto musí být zpracováno plné hodnocení zdravotních rizik (HRA – Health Risk Assessment) a detailní akustické posouzení, které prokáže, že provozem větrných elektráren nedojde k nepříznivému ovlivnění zdraví a kvality života dětí umístěných v zařízení. Návrh řešení: Požaduji vypuštění akcelerační oblasti AOV48 – Chrbonín a souvisejícího územního opatření z návrhu Změny č. 2 Územního rozvojového plánu ČR.<br><br>**PŘIPOMÍNKY K AKCELERAČNÍ OBLASTI AOV49 – KŘEČ**<br><br>23. Nesprávný skutkový stav – vodní zdroje a hydrogeologické poměry<br>Dokumentace SEA nesprávně tvrdí, že se v území nenacházejí ochranná pásma vodních zdrojů, a z toho dovozuje zanedbatelné vlivy na vody. Současně však věcně nezohledňuje obecní a individuální studny v lokalitách Křeč, Kozmice – Za Petrovým, Černovice – V Padělkách, Vlčeves – Liščy a Svatá Anna, které slouží k zásobování obyvatel pitnou vodou. Dále návrh ignoruje toky, povrchové vody a prameniště v AOV. Nejsou dostatečně stanoveny limity zakládání VTE. Je ignorován vliv výstavby a trvání základů VTE na podzemní vody a místní hydrinové prostředí. Návrh je v rozporu s § 3 zákona č. 500/2004 Sb., správní řád, a se zákonem č. 254/2001 Sb., vodní zákon. Návrh řešení: Požadují vypuštění akcelerační oblasti AOV49 – Křeč a souvisejícího územního opatření z návrhu Změny č. 2 Územního rozvojového plánu ČR.<br>24. Rozpor s ochranou zemědělského půdního fondu (ZPF)<br>Zemědělský půdní fond tvoří přibližně 78 % území AOV49. Dokumentace připouští zábor půd I. třídy ochrany v rozsahu 2,45 ha a II. třídy ochrany v rozsahu 0,27 ha, přesto vliv označuje pouze za „mírně negativní". Návrh bagatelizuje rozsah výstavby VTE a její dopady, neřeší nebezpečí eroze půd, a nedostatečně hodnotí možnost poškození meliorací včetně nezjištění jejich rozsahu. Návrh je v rozporu se zákonem č. 334/1992 Sb., o ochraně zemědělského půdního fondu, který stanoví zvýšenou ochranu nejbonitnějších půd. Návrh řešení: Požadují vypuštění akcelerační oblasti AOV49 – Křeč a souvisejícího územního opatření z návrhu Změny č. 2 Územního rozvojového plánu ČR.<br>25. Rozpor s ochranou lesa (PUPFL)<br>Pozemky určené k plnění funkcí lesa (PUPFL) tvoří přibližně 22 % území AOV49. Dokumentace značně podceňuje, resp. ignoruje a nehodnotí rozsah zásahů spojených s výstavbou VTE a to přístupových komunikací, manipulačních ploch a související nutnou likvidaci a fragmentaci lesních porostů a jejich vliv na migrační prostupnost živočichů. Návrh je v rozporu se zákonem č. 289/1995 Sb., lesní zákon, a neprokazuje existenci převažujícího veřejného zájmu. Návrh řešení: Požaduji vypuštění akcelerační oblasti AOV49 – Křeč a souvisejícího územního opatření z návrhu Změny č. 2 Územního rozvojového plánu ČR.<br>26. Nedostatečná ochrana přírody a biodiverzity<br>SEA sama uvádí výskyt citlivých druhů ptáků a netopýrů, například krkavce velkého, motáka pochopa, čápa černého či netopýra rezavého. Biologické hodnocení neobsahuje vliv na hnízdiště orla mořského ve Mlýnech. Nebyly však dostatečně vyhodnoceny migrační trasy ani vazby na EVL Chýnovská jeskyně (CZ0314634) v rámci Natura 2000. V blízkém okolí AOV se nachází řada chráněných oblastí, které dokumentace nezmiňuje, dále cenných mokřadů a prameniš'. Územím prochází migrační koridory zvláště chráněných druhů velkých savců a lokální biokoridory a biocentra, viz územní plán obce. Dokumentace zcela podceňuje dopady výstavby na tuto skutečnost. SEA a UO stanoví zcela nedostatečná opatření na ochranu netopýrů a ptáků. Výstavba všech UO připouštěných VTE povede k naprosté devastaci celého území obledně dopravy obrovských dílů stavby, betonu, vybudování dostatečných přístupových komunikací. V oblasti nebyl vyhotoven ornitologický výzkum. Zásadním způsobem budou narušeny migrační koridory velkých savců a lokální biokoridory a biocentra. Vyskytují se chráněné druhy rostlin a živočichů neuvedené v SEA. Není dostatečná ochrana mokřadů (v UO bez ochranného pásma). V SEA je nedostatečně zjištěn rozsah mimolesní zeleně a je stanovena jeho nedostatečná ochrana. Provedeno vadné vyhodnocení vlivu na klima ze strany výstavby a provozu VTE. Návrh je v rozporu se zákonem č. 114/1992 Sb., o ochraně přírody a krajiny, s § 45i těhož zákona a s dohodou EUROBATS. Návrh řešení: Požaduji vyhotovení celoročního ornitologického a chiropterologického průzkumu v rozsahu odpovídajícím metodikám Agentury ochrany přírody a krajiny ČR a doporučením dohody EUROBATS, a to minimálně po dobu jednoho celého biologického cyklu. Současně požaduji doplnění biologického hodnocení o výskyt a migrační trasy zvláště chráněných druhů, zejména orla mořského a čápa černého, včetně vyhodnocení hnízdních, potravních a migračních vazeb v širším území. Dále požadují úplné posouzení vlivů na EVL Chýnovské jeskyně (CZ0314634) a soustavu Natura 2000, včetně kumulativních vlivů více akceleračních oblastí a vyhodnocení rizik mortality ptáků a netopýrů. Pro případ, že uvedené vlivy na biodiverzitu a zvláště chráněné druhy nebudou spolehlivě vyloučeny, požaduji vypuštění akcelerační oblasti AOV49 – Křeč a souvisejícího územního opatření z návrhu Změny č. 2 Územního rozvojového plánu ČR.<br>27. Nepřiměřené zásahy do krajinného rázu<br>Dokumentace sama připouští, že VTE budou novými dominantami viditelnými na velké vzdálenosti a mohou narušit pohledové osy na kostel sv. Jakuba Většího ve Křeči, hrad Choustník či historickou krajinu Sudkova Dolu. Současně nejsou dostatečně vyhodnoceny dopady na poutní místo Svatá Anna ani na tzv. Černovické vyhlídky. Obec Křeč je obklíčena z více stran v odstupové vzdálenosti 500 m. Dokumentace nehodnotí kumulovaný vliv všech 4 AOV47-50, chybí vizualizace dálkových pohledů a konkrétní hodnocení dopadů na kulturní a duchovní hodnoty území. Omezení výšky VTE na 250m a prezentace tohoto omezení jako zmírňujícího opatření dle SEA a UO, přičemž právě tato výška je základní příčinou zničení místního krajinného rázu, je absurdní. Návrh je v rozporu s § 12 zákona č. 114/1992 Sb., o ochraně přírody a krajiny. | |

| | | | | | | |
|---|---|---|---|---|---|---|
| | | | | | 63, 46, k.ú. Chválkov u KnL. č.p. 94, 14, Rutov č.p.: 62, 68, 60. Návrh je v rozporu se zákonem č. 258/2000 Sb., o ochraně veřejného zdraví, a s nařízením vlády č. 272/2011 Sb. Sama vzdálenost 500m je z hlediska ochrany veřejného zdraví naprosto nedostatečná. Samotná výstavba dále velmi výrazným způsobem zatíží hlukem, prašností, blokováním dopravy celé území, jedná se o tisíce m3 betonu apod. Návrh řešení: Požadují zpracování detailní akustické studie a plného hodnocení zdravotních rizik (HRA), které posoudí hluk, infrazvuk, amplitudovou modulaci, stroboskopický efekt a kumulativní vlivy větrných elektráren na obyvatele, a to včetně noční doby. Současně požadují vyhodnocení vlivu reliéfu krajiny na šíření hluku, vznik odrazů a možné zesilování akustického tlaku v zastavěném území. Dále požadují stanovení minimální odstupové vzdálenosti větrných elektráren od obytné a rekreační zástavby v rozsahu nejméně šestinásobku celkové výšky větrné elektrárny (6× výška VTE), nejméně však vždy 1km. Pro případ, že uvedené vlivy nebudou spolehlivě vyloučeny, požadují vypuštění akcelerační oblasti AOV47 – Bukovec a souvisejícího územního opatření z návrhu Změny č. 2 Územního rozvojového plánu ČR.<br>15. Nepřiměřené zásahy do krajinného rázu<br>Dokumentace sama připouští, že VTE budou novými výškovými dominantami viditelnými na velké vzdálenosti a připouští negativní vliv na krajinný ráz, byť naprosto neadekvátně vyhodnocený. Sama připouští, že dotčeno může být působení kulturně-historických dominant, zejména hradu Choustník, hradu Kámen a zámku Červená Lhota, významné kostely, památník v Mnichu, sakrální stavby a výletní místa, včetně významných pohledových vazeb, mnohé z nich jsou navíc do 1000m vzdáleny od hranice AOV47 a to zejména archeologické a kulturní památky v Mnichu, Hojovicích, Bořetíně (Mostkova kaplička na hranicích AOV47) a Druních (např. slovanské pohřebiště na hranicích AOV47). Navrhovaná opatření v dokumentaci na zmírnění negativního vlivu jsou zcela nesmyslná a nedostatečná (zachování údajných pohledových os, barva doprovodných staveb VTE, „hnízda" VTE) a odporují i ostatním částem dokumentace (odstupové vzdálenosti mezi VTE, přípustná hustota VTE v AOV). Např. hrad Choustník a stejnojmenný kopec je vidinelný prakticky odevšad. Žádné pohledové osy ani zhavření věží zničení krajinného rázu neodvrátí. Plánované stavby VTE jsou při svém plánovaném množství (cca 88 věží ve všech 4 AOV47-50 ) a při limitní výšce 250m tak gigantické (chladicí věže JETE mají 155 m), že při běžném převýšení zdejších kopců nad zdejší mírně zvlněnou krajinu cca 100-150m ji naprosto pohledově ovládnou, obzvlášť budou-li stát na nejvyšších bodech plánovaných AOV (což je pro investory žádoucí). Dokumentace nehodnotí kumulovaný vliv všech 4 AOV47-50, chybí vizualizace dálkových pohledů a konkrétní hodnocení dopadů na kulturní a duchovní hodnoty území. Omezení výšky VTE na 250m a prezentace tohoto omezení jako zmírňujícího opatření dle SEA a ÚO, přičemž právě tato výška je základní příčinou zničení místního krajinného rázu, je absurdní. Návrh je v naprostém rozporu s § 12 zákona č. 114/1992 Sb., o ochraně přírody a krajiny a dopad na krajinný ráz je silně negativní. Návrh řešení: Navrhují doplnění podrobného hodnocení krajinného rázu, vizualizace dálkových pohledů a kumulativních vizuálních dopadů větrných elektráren v širším území, a to zejména ve vztahu k hradu Choustník, hradu Kámen, zámku Červená Lhota a dalším kulturně-historickým dominantám. Dále navrhují zpracování realistických vizualizací z významných vyhlídkových míst, obcí, kulturních památek a krajinných horizontů, včetně posouzení souběhu akceleračních oblastí AOV47–AOV50. Současně navrhují vyhodnocení vlivů na charakter historické kulturní krajiny, dálkové pohledové osy a krajinné dominanty podle § 12 zákona č. 114/1992 Sb., o ochraně přírody a krajiny. Pro případ, že významné negativní dopady na krajinný ráz a kulturně-historické hodnoty území nebudou spolehlivě vyloučeny, navrhují vypuštění akcelerační oblasti AOV47 – Bukovec a souvisejícího územního opatření z návrhu Změny č. 2 Územního rozvojového plánu ČR.<br>**PŘIPOMÍNKY K AKCELERAČNÍ OBLASTI AOV48 – CHRBONÍN**<br>16. Nesprávný skutkový stav – vodní zdroje a hydrogeologické poměry<br>Dokumentace SEA nesprávně uvádí, že se v území nenacházejí ochranná pásma vodních zdrojů, přestože v území existují ochranná pásma evidenčních čísel 00306203 – Chrbonín studny 1, 2, 00222503 – Terezín studny S1, S2, S3 a 00444603 – Radenín studny S1, S2, S3. Současně však vůbec nezohledňuje obecní a individuální studny v lokalitách Vlčerves a Lišky, které slouží k zásobování obyvatel pitnou vodou. Dále návrh ignoruje toky, povrchové vody a prameniště v AOV. Nejsou dostatečně stanoveny limity zakládání VTE. Je ignorován vliv výstavby a trvání základů VTE na podzemní vody a místní horninové prostředí. Návrh je v rozporu s § 3 zákona č. 500/2004 Sb., správní řád, a se zákonem č. 254/2001 Sb., vodní zákon. Návrh řešení: Požadují vypuštění akcelerační oblasti AOV48 – Chrbonín a souvisejícího územního opatření z návrhu Změny č. 2 Územního rozvojového plánu ČR.<br>17. Rozpor s ochranou zemědělského půdního fondu (ZPF)<br>Zemědělský půdní fond tvoří přibližně 52 % území AOV48. Dokumentace připouští zábor půd I. třídy ochrany v rozsahu 0,81 ha a II. třídy ochrany v rozsahu 0,11 ha, přesto vliv označuje pouze za „mírně negativní". Návrh bagatelizuje rozsah výstavby VTE a její dopady, neřeší nebezpečí eroze půd, a nedostatečně hodnotí možnost poškození meliorací včetně nezjištění jejich rozsahu. Návrh je v rozporu se zákonem č. 334/1992 Sb., o ochraně zemědělského půdního fondu, který stanoví zvýšenou ochranu nejbonitnějších půd. Návrh řešení: Požadují vypuštění akcelerační oblasti AOV48 – Chrbonín a souvisejícího územního opatření z návrhu Změny č. 2 Územního rozvojového plánu ČR.<br>18. Rozpor s ochranou lesa (PUPFL)<br>Pozemky určené k plnění funkcí lesa (PUPFL) tvoří přibližně 48 % území AOV48. Dokumentace značně podceňuje, resp. ignoruje a nehodnotí rozsah zásahů spojených s výstavbou VTE a to přístupových komunikací, manipulačních ploch a související nutnou likvidaci a fragmentaci lesních porostů a jejich vliv na migrační prostupnost živočichů. Návrh je v rozporu se zákonem č. 289/1995 Sb., lesní zákon, a neprokazuje existenci převažujícího veřejného zájmu. Návrh řešení: Požadují vypuštění akcelerační oblasti AOV48 – Chrbonín a souvisejícího územního opatření z návrhu Změny č. 2 Územního rozvojového plánu ČR.<br>19. Nedostatečná ochrana přírody a biodiverzity<br>SEA sama uvádí výskyt citlivých druhů ptáků, například lelúka červeného, káně lesní, sluka lesní, křepelka polní, být rudý. Biologické hodnocení neobsahuje vliv na hnízdiště orla mořského ve Mlýnech. A dále dokumentace uvádí výskyt netopýrů, např. netopýr rezavý, nyroměný, parkový a nejmenší. Nebyly však dostatečně vyhodnoceny migrační trasy a vazby na významné zimoviště EVL Chýnovská jeskyně (CZ0314634) v rámci Natura 2000. V blízkém okolí AOV se nachází řada chráněných oblastí, které dokumentace nezmiňuje, dále cenných mokřadů a prameniště. Územím prochází migrační koridory zvláště chráněných druhů velkých savců a lokální biokoridory a biocentra, viz územní plán obce. Dokumentace zcela podceňuje dopady výstavby na tuto skutečnost. SEA a ÚO stanoví zcela nedostatečná opatření na ochranu netopýrů a ptáků. Výstavba všech v ÚO připuštěných VTE povede k naprosté devastaci celého území obledně dopravy obrovských dílů stavby, betonu, vybudování dostatečných přístupových komunikací. V oblasti nebyl vyhoroven ornitologický výzkum. Zásadním způsobem budou narušeny migrační koridory velkých savců a lokální biokoridory a biocentra. Vyskytují se chráněné druhy rostlin a živočichů neuvedené v SEA. Není dostatečná ochrana mokřadů (v UO bez ochranného pásma). V SEA je nedostatečně zjištěn rozsah mimolesní zeleně a je stanovena jeho nedostatečná ochrana. Provedeno vadné vyhodnocení vlivu na klima ze strany výstavby a provozu VTE. Návrh je v rozporu se zákonem č. 114/1992 Sb., o ochraně přírody a krajiny, s § 45i téhož zákona a s dohodou EUROBATS. Návrh řešení: Požadují vyhotovení celoročního ornitologického a chiropterologického průzkumu v rozsahu odpovídajícím metodikám Agentury ochrany přírody a krajiny ČR a doporučením dohody EUROBATS, a to minimálně po dobu jednoho celého biologického cyklu. Současně požadují doplnění biologického hodnocení o výskyt a migrační trasy zvláště chráněných druhů, zejména orla mořského a čápa černého, včetně vyhodnocení hnízdních, potravních a migračních vazeb v širším území. Dále požadují úplné posouzení vlivů na EVL Chýnovské jeskyně (CZ0314634) a soustavu Natura 2000, včetně kumulativních vlivů více akceleračních oblastí a vyhodnocení rizik mortality ptáků a netopýrů. Pro případ, že uvedené vlivy na biodiverzitu a zvláště chráněné druhy nebudou spolehlivě vyloučeny, požadují vypuštění akcelerační oblasti AOV48 – Chrbonín a souvisejícího územního opatření z návrhu Změny č. 2 Územního rozvojového plánu ČR.<br>20. Nepřiměřené zásahy do krajinného rázu | |

| | | | | | | |
|---|---|---|---|---|---|---|
| | | | | | Dokumentace sama připouští, že VTE budou novými výškovými dominantami viditelnými na velké vzdálenosti. Dotčeno může být působení kulturně-historických dominant, zejména zámku Červená Lhota a městské památkové rezervace Jindřichův Hradec, včetně významných pohledových vazeb. Chybí vizualizace dálkových pohledů a konkrétní hodnocení dopadů na kulturní a duchovní hodnoty území. Návrh je v rozporu s § 12 zákona č. 114/1992 Sb., o ochraně přírody a krajiny. Návrh řešení: Požaduji doplnění podrobného hodnocení krajinného rázu, vizualizace dálkových pohledů a vizuálních dopadů větrných elektráren na kulturně-historické dominanty území, zejména zámek Červená Lhota, městskou památkovou rezervaci Jindřichův Hradec a související pohledové osy a krajinné horizonty. Současně požaduji zpracování vizualizací z významných vyhlídkových míst, památkově chráněných území a dálkových pohledů, včetně vyhodnocení kumulativních vizuálních dopadů s dalšími záměry větrných elektráren v širším území. Dále požaduji posouzení souladu návrhu s ochranou kulturní krajiny a charakteru historického krajinného rázu podle § 12 zákona č. 114/1992 Sb., o ochraně přírody a krajiny. Pro případ, že významné negativní dopady na krajinný ráz a kulturně-historické hodnoty území nebudou spolehlivě vyloučeny, požaduji vypuštění akcelerační oblasti AOV24 – Lodhéřov a související územního opatření z návrhu Změny č. 2 Územního rozvojového plánu ČR.<br>8. Podlimitní AOV<br>Akcelerační oblast AOV24 Lodhéřov vykazuje dle podkladů předpokládaný instalovaný výkon pouze cca 42 MW, čímž nesplňuje limit „nad 50 MW" stanovený v odůvodnění Změny č. 2 ÚRP pro vymezování akceleračních oblastí celostátního významu. Vymezení AOV24 je proto v rozporu s vlastním odůvodněním pořizovatele a postrádá zákonnou i věcnou konzistenci. Návrh řešení: Požaduji vypuštění akcelerační oblasti AOV24 – Lodhéřov a související územního opatření z návrhu Změny č. 2 Územního rozvojového plánu ČR.<br>9. Nesouhlas obce a veřejnosti<br>Dotčená obec přijala nesouhlasné usnesení s vymezením akcelerační oblasti. Současně byla podána petice proti AOV24 s podpisy většiny místních občanů. Návrh je tak v rozporu s principem samosprávy a požadavky Aarhuské úmluvy. Návrh řešení: Požaduji vypuštění akcelerační oblasti AOV24 – Lodhéřov a související územního opatření z návrhu Změny č. 2 Územního rozvojového plánu ČR.<br><br>**PŘIPOMÍNKY K AKCELERAČNÍ OBLASTI AOV47 – BUKOVEC**<br><br>10. Nesprávně zjištěný skutkový stav – ochranná pásma vodních zdrojů, rozpor s ochranou vod<br>Dokumentace SEA nesprávně uvádí, že se v území nenacházejí ochranná pásma vodních zdrojů, přestože v území existují ochranná pásma evidenčního čísla 00299703 – Drunče, Březina (vrt 501) a 00323810 – Hojovice (studna 5). Současně nejsou zohledněny další využívané zdroje pitné vody v Psárově a Bořetíně (zejména stávající obecní vrt o hloubce 50m a vodojem, oboje ve vzdálenosti do 300m od hranice AOV47, dtto plánovaný obecní vrt a přívod k vodojemu) ani závislost obyvatel na individuálních studních. Dále návrh ignoruje toky, povrchové vody a prameniště v AOV. Nejsou dostatečně stanoveny limity zakládání VTE. Je ignorován vliv výstavby a trvání základů VTE na podzemní vody a místní horninové prostředí. Není zjištěn rozsah poddolovaných oblastí. Návrh je v rozporu s § 3 zákona č. 500/2004 Sb., správní řád, a se zákonem č. 254/2001 Sb., vodní zákon. Návrh řešení: Požaduji vypuštění akcelerační oblasti AOV47 – Bukovec a související územního opatření z návrhu Změny č. 2 Územního rozvojového plánu ČR.<br>11. Rozpor s ochranou zemědělského půdního fondu (ZPF)<br>Zemědělský půdní fond tvoří přibližně 48,32 % území AOV47. Dokumentace připouští zábor půd I. třídy ochrany v rozsahu 2,31 ha a II. třídy ochrany v rozsahu 0,10 ha, přesto vliv označuje pouze za „mírně negativní". Návrh bagatelizuje rozsah výstavby VTE a její dopady, neřeší nebezpečí eroze půd, a nedostatečně hodnotí možnost poškození meliorací včetně nezjištění jejich rozsahu. Návrh je v rozporu se zákonem č. 334/1992 Sb., o ochraně zemědělského půdního fondu, který stanoví zvýšenou ochranu nejbonitnějších půd. Návrh řešení: Požaduji vypuštění akcelerační oblasti AOV47 – Bukovec a související územního opatření z návrhu Změny č. 2 Územního rozvojového plánu ČR.<br>12. Rozpor s ochranou lesa (PUPFL)<br>Pozemky určené k plnění funkcí lesa (PUPFL) tvoří přibližně 51,58 % území AOV47, tedy více než polovinu celé oblasti. Dokumentace značně podceňuje, resp. ignoruje a nebodnotí rozsah zásahů spojených s výstavbou VTE a to přístupových komunikací, manipulačních ploch a souvisejícíí nutnou likvidací a fragmentací lesních porostů a jejich vliv na migrační prostupnost živočichů. Návrh je v rozporu se zákonem č. 289/1995 Sb., lesní zákon, a neprokazuje existenci převažujícího veřejného zájmu. Návrh řešení: Požaduji vypuštění akcelerační oblasti AOV47 – Bukovec a související územního opatření z návrhu Změny č. 2 Územního rozvojového plánu ČR.<br>13. Nedostatečná ochrana přírody a biodiverzity<br>V blízkém okolí AOV 47 se nachází řada chráněných oblastí, dokumentace nezmiňuje PP Hučský potok (vzdálenost cca 2.000 m, ochranné pásmo 330 ha), dále cenných mokřadů a prameniště, dále významný biotop u rybníka Táta pobíží hranice AOV. SEA sama uvádí výskyt citlivých druhů ptáků a netopýrů, například motáka pilicha, datla černého nebo netopýra rezavého, a dalších druhů netopýrů, neuvádí však, že tyto výskyty jsou významné v samotné AOV, nejen v jejím blízkém okolí. Nálezy netopýrů dle ČESON jsou dle jeho evidence přímo v AOV47 (Bořetín) a dále v blízkém okolí (Předboř, Choustník, Dobešov u Černovic, Lidmaň, Těmice). Nebyly dostatečně vyhodnoceny migrační trasy ani možné dopady na EVL. Chýnovské jeskyně (CZ0314634) v rámci soustavy Natura 2000. Středem celého území prochází migrační koridory zvláště chráněných druhů velkých savců a lokální biokoridory a biocentra, viz územní plány všech obcí v AOV. Dokumentace zcela podceňuje dopady výstavby na tuto skutečnost. SEA a UO stanoví zcela nedostatečná opatření na ochranu netopýrů a ptáků. Výstavba 33 VTE povede k nárazové devastaci celého území ohledně dopravy obrovských dílů stavby, betonu, vybudování dostatečných přístupových komunikací na zalesněný střed celé AOV 47. Chybí potvrzený výskyt orla mořského, sokola stěhovavého, luňáka červeného, ledňáčka říčního, čápa černého. V oblasti nebyl vyhotoven ornitologický výzkum. Zásadním způsobem budou narušeny migrační koridory velkých savců a lokální biokoridory a biocentra. Vyskytují se chráněné druhy vachta trojlistá, pestnatec májový, skokan skřehotavý, kuňka obecná. Není dostatečná ochrana mokřadů (v UO bez ochranného pásma). V SEA je nedostatečně zjištěn rozsah mimolesní zeleně a je stanovena jeho nedostatečná ochrana. Provedeno vadné vyhodnocení vlivu na klima ze strany výstavby a provozu VTE. Posouzení pro SEA trvalo jen 5 měsíců a není proto dostatečné. Postup je v rozporu se zákonem č. 114/1992 Sb., o ochraně přírody a krajiny, a s mezinárodní dohodou EUROBATS. Návrh řešení: Požaduji vyhotovení celoročního ornitologického a chiropterologického průzkumu v rozsahu odpovídajícím metodikám Agentury ochrany přírody a krajiny ČR a doporučením dohody EUROBATS, a to minimálně po dobu jednoho celého biologického cyklu. Současně požaduji doplnění biologického hodnocení o výskyt a migrační trasy zvláště chráněných druhů, zejména orla mořského a čápa černého, včetně vyhodnocení hnízdních, potravních a migračních vazeb v širším území. Dále požadují úplné posouzení vlivů na EVL Chýnovské jeskyně (CZ0314634) a soustavu Natura 2000, včetně kumulativních vlivů více akceleračních oblastí a vyhodnocení rizik mortality ptáků a netopýrů. Pro případ, že uvedené vlivy na biodiverzitu a zvláště chráněné druhy nebudou spolehlivě vyloučeny, požaduji vypuštění akcelerační oblasti AOV47 – Bukovec a související územního opatření z návrhu Změny č. 2 Územního rozvojového plánu ČR.<br>14. Nedostatečné posouzení vlivů na veřejné zdraví<br>Dokumentace neobsahuje konkrétní akustickou studii ani posouzení vibrací, infrazvuku, amplitudové modulace a stroboskopického efektu, v tomto směru je zcela bez odůvodnění a současně nehodnotí celkové zatížení území z hlediska souběhu těchto vlivů. Dokumentace uvádí, že se předpokládá ve vzdálenosti 500m hluková hladina 37dB na 1 VTE, přičemž toto tvrzení není podloženo žádnou studií (takto vysoké a rozměrné VTE se v ČR ani nenacházejí) ani bližším zdůvodněním a nebere vůbec v úvahu kumulaci více zdrojů hluku – více VTE a ani sílu větru a specifický způsob měření u VTE. Současně sama připouští, že některé obytné objekty se nacházejí ve vzdálenostech kratších než 500 m od hranice AOV47. Řada obytných objektů se způsobem využití rodinný dům je blíže než 500 m k hranici AOV 47, jde konkrétně o tyto obytné objekty v: k.ú. Bořetín č.p.: [ ] k.ú. Dobešov ( Cihelny ) č.p. [ ] 32, 57, k.ú. Vlkosovice č.p.: [ ] k.ú. Drunče č.p.:1, 2, 3, 4, 12, 48, 40, k.ú. Březina u JH č.p.: [ ] k.ú. Třeklasovice č.p. [ ] k.ú. Psárov č.p.: [ ] k.ú. Hojovice č.p.: [ ] | |

| Poř. č. | Připomínkové místo | Číslo jednací | Článek | AO | Připomínka | Vyhodnocení |
|---|---|---|---|---|---|---|
| | | | | | akceleračních oblastí AOV47 – Bukovec, AOV48 – Chrbonín, AOV49 – Křeč a AOV50 – Obrataň a zamýšlené stavby větrných elektráren (VTE) při naplnění stanovených limitů (zejména výška a množství).<br><br>Dokumentace SEA (SEA) a UO v předložené podobě není dostatečně odůvodněná, neobsahuje konkrétní odborné podklady a v řadě oblastí odkládá podstatné posouzení vlivů až do budoucích navazujících řízení. Návrh je proto nepřezkoumatelný a v rozporu s právními předpisy České republiky i Evropské unie. Současně může mít závažné dopady na krajinný ráz, biodiverzitu, vodní poměry, kulturně-historické hodnoty území i kvalitu života obyvatel.<br><br>Požaduji proto především vypuštění akceleračních oblastí AOV24 – Lodhéřov, AOV47 – Bukovec, AOV48 – Chrbonín, AOV49 – Křeč a AOV50 – Obrataň a souvisejícího územního opatření z návrhu Změny č. 2 Územního rozvojového plánu ČR. Pro případ, že tomuto požadavku nebude vyhověno, požaduji zásadní přepracování návrhu, zejména doplnění plného vyhodnocení kumulativních vlivů, ochrany veřejného zdraví, ochrany PUPFL, vlivů na soustavu Natura 2000, chráněné živočichy, krajinný ráz, vodní zdroje a majetková práva obyvatel. Současně žádám, aby všechny připomínky byly řádně a individuálně vypořádány v souladu se zákonem, včetně konkrétního a přezkoumatelného odůvodnění způsobu jejich vypořádání.<br><br>**VI. PŘIPOMÍNKY K AKCELERAČNÍM OBLASTEM AOV24, AOV47, AOV48, AOV49 a AOV50**<br><br>**PŘIPOMÍNKY K AKCELERAČNÍ OBLASTI AOV24 – LODHÉŘOV**<br><br>1. Nesprávně zjištěný skutkový stav – ochranná pásma vodních zdrojů, rozpor s ochranou vod<br>Dokumentace SEA nesprávně uvádí, že se v území nenacházejí ochranná pásma vodních zdrojů, přestože v území existuje ochranné pásmo evidenčního čísla 00242303 – Přuhův Žďár podzemní 51, S2. Současně není zohledněna závislost obyvatel na individuálních studních. Obec Lodhéřov a zejména místní část Studnice se dlouhodobě potýkají s nedostatkem pitné vody ve studních a s omezeným zásobováním obyvatel pitnou vodou. Dále návrh ignoruje toky, povrchové vody a prameniště v AOV. Nejsou dostatečně stanoveny limity zakládání VTE. Je ignorován vliv výstavby a trvání základů VTE na podzemní vody a místní horninové prostředí. Návrh je v rozporu s § 3 zákona č. 500/2004 Sb., správní řád, a se zákonem č. 254/2001 Sb., vodní zákon. Návrh řešení: Požaduji vypuštění akcelerační oblasti AOV24 – Lodhéřov a souvisejícího územního opatření z návrhu Změny č. 2 Územního rozvojového plánu ČR.<br>2. Rozpor s ochranou zemědělského půdního fondu (ZPF)<br>Zemědělský půdní fond tvoří přibližně 70 % území AOV24. Dokumentace připouští zábor půd I. třídy ochrany v rozsahu 0,08 ha a II. třídy ochrany v rozsahu 0,59 ha, přesto vliv označuje pouze za „mírně negativní". Návrh bagatelizuje rozsah výstavby VTE a její dopady, neřeší nebezpečí eroze půd, a nedostatečně hodnotí možnost poškození meliorací včetně nezjištění jejich rozsahu. Návrh je v rozporu se zákonem č. 334/1992 Sb., o ochraně zemědělského půdního fondu, který stanoví zvýšenou ochranu nejbonitnějších půd. Návrh řešení: Požaduji vypuštění akcelerační oblasti AOV24 – Lodhéřov a souvisejícího územního opatření z návrhu Změny č. 2 Územního rozvojového plánu ČR.<br>3. Rozpor s ochranou lesa (PUPFL)<br>Pozemky určené k plnění funkcí lesa (PUPFL) tvoří přibližně 30 % území AOV24, tedy téměř třetinu celé oblasti. Dokumentace značně podceňuje a nehodnotí rozsah zásahů spojených s výstavbou VTE a to přístupových komunikací, manipulačních ploch a nutnou související likvidací a fragmentací lesních porostů a jejich vliv na migrační prostupnost živočichů.. Návrh je v rozporu se zákonem č. 289/1995 Sb., lesní zákon, a neprokazuje existenci převažujícího veřejného zájmu. Návrh řešení: Požaduji vypuštění akcelerační oblasti AOV24 – Lodhéřov a souvisejícího územního opatření z návrhu Změny č. 2 Územního rozvojového plánu ČR.<br>4. Nedostatečná ochrana přírody a biodiverzity<br>SEA sama uvádí výskyt citlivých druhů ptáků a netopýrů, například čápa černého, motáka pochopa, motáka pilicha, krkavce velkého nebo netopýra rezavého. Nebyly však dostatečně vyhodnoceny migrační trasy ani možné dopady na CHKO Třeboňsko. Chybí potvrzený výskyt orla mořského a čápa černého. V oblasti nebyl vyhotoven ornitologický výzkum. Posouzení pro SEA trvalo jen 5 měsíců a není proto dostatečné. SEA a UO stanoví zcela nedostatečná opatření na ochranu netopýrů a ptáků. Postup je v rozporu se zákonem č. 114/1992 Sb., o ochraně přírody a krajiny. Návrh řešení: Požaduji vyhotovení celoročního ornitologického a chiropterologického průzkumu, včetně vyhodnocení migračních tras ptáků a netopýrů, kumulativních vlivů a dopadů na CHKO Třeboňsko. Současně požaduji doplnění biologických průzkumů o výskyt zvláště chráněných druhů, zejména orla mořského a čápa černého, a následné nové vyhodnocení vlivů v rámci SEA. Pro případ, že uvedené nedostatky nebudou řádně odstraněny, požaduji vypuštění akcelerační oblasti AOV24 – Lodhéřov a souvisejícího územního opatření z návrhu Změny č. 2 Územního rozvojového plánu ČR.<br>5. Nedostatečné posouzení vlivů na veřejné zdraví<br>Dokumentace neobsahuje konkrétní akustickou studii ani posouzení infrazvuku, amplitudové modulace, vibrací a stroboskopického efektu a současně nehodnotí celkové zatížení území z hlediska souběhu těchto vlivů. Současně sama připouští riziko obtěžování v okrajové zástavbě Lodhéřova v noční době. Vzhledem k reliéfu kotliny, ve které Lodhéřov leží, existuje riziko odrazů a zesílení akustického tlaku. Návrh je v rozporu se zákonem č. 258/2000 Sb., o ochraně veřejného zdraví, a s nařízením vlády č. 272/2011 Sb. Návrh řešení: Požaduji zpracování detailní akustické studie a plného hodnocení zdravotních rizik (HRA), které posoudí hluk, infrazvuk, amplitudovou modulaci, stroboskopický efekt a kumulativní vlivy větrných elektráren na obyvatele Lodhéřova a okolních sídel, a to včetně noční doby. Současně požaduji vyhodnocení vlivu reliéfu kotliny na šíření hluku, vznik odrazů a možné zesilování akustického tlaku v zastavěném území. Dále požaduji stanovení minimální odstupové vzdálenosti větrných elektráren od obytné a rekreační zástavby v rozsahu nejméně v rozsahu nejméně šestinásobku celkové výšky větrné elektrárny (6× výška VTE), nejméně však vždy 1km. Pro případ, že uvedené vlivy nebudou spolehlivě vyloučeny, požaduji vypuštění akcelerační oblasti AOV24 – Lodhéřov a souvisejícího územního opatření z návrhu Změny č. 2 Územního rozvojového plánu ČR.<br>6. Rizika pro bezpečnost, letectví a IZS<br>V území se nachází jev ÚAP 119 – Zájmové území Ministerstva obrany, který podmiňuje umisťování vysokých staveb dalším posouzením. Do území zasahuje Grid ATZ a ochranné pásmo letiště LKJH Jindřichův Hradec. Dokumentace současně nehodnotí dopady souvislého pásu VTE na zásahy vrtulníků integrovaného záchranného systému v lesním území. Postup je v rozporu se zákonem č. 49/1997 Sb., o civilním letectví, a se zákonem č. 239/2000 Sb., o integrovaném záchranném systému. Návrh řešení: Požaduji doplnění odborného posouzení vlivů akcelerační oblasti AOV24 – Lodhéřov na bezpečnost leteckého provozu, obranu státu a fungování integrovaného záchranného systému, zejména s ohledem na jev ÚAP 119 – Zájmové území Ministerstva obrany, Grid ATZ a ochranné pásmo letiště LKJH Jindřichův Hradec. Současně požaduji vyhodnocení dopadů souvislého pásu větrných elektráren na zásahy vrtulníků IZS, letecké hašení lesních požárů, zdravotnické záchranné služby a policejních vrtulníků, včetně posouzení bezpečnosti letových koridorů a omezení manévrovacích možností v lesním území. Dále požaduji stanoviska Ministerstva obrany, Úřadu pro civilní letectví, Řízení letového provozu ČR a složek IZS k umístění větrných elektráren v daném území. Pro případ, že uvedené bezpečnostní a letecké vlivy nebudou spolehlivě vyloučeny, požaduji vypuštění akcelerační oblasti AOV24 – Lodhéřov a souvisejícího územního opatření z návrhu Změny č. 2 Územního rozvojového plánu ČR.<br>7. Nepřiměřené zásahy do krajinného rázu | |

| | | | | | | |
|---|---|---|---|---|---|---|
| | | | | | Hromadník Pavel | |

| | | | | | | |
|---|---|---|---|---|---|---|
| | | | | | III. NÁZEV ZÁMĚRU<br><br>**Akcelerační oblasti na území Jihočeského kraje (okresy Jindřichův Hradec a Tábor) a Kraje Vysočina (okres Pelhřimov): AOV24 – Lodhéřov, AOV47 – Bukovec, AOV48 – Chrbonín, AOV49 – Křeč a AOV50 – Obrataň.**<br><br>IV. DOTČENÉ ÚZEMÍ<br><br>**AOV24 – Lodhéřov**<br>Rozloha plochy 3,9 km2, max. výkon 42 MW, max. počet věží 12, max. výška věží 200 m.<br>Katastrální území: Lodhéřov, Studnice u Lodhéřova a Velký Ratmírov.<br>**AOV47 – Bukovec**<br>Rozloha plochy 11,8 km2, max. výkon 115,5 MW, max. počet věží 33, max. výška věží 250 m.<br>Katastrální území: Březina u Deštné, Bořetín, Dobešov u Černovic, Drunče, Hojovice, Chválkov u Kamenice nad Lipou, Psárov, Třiklasovice a Vlkosovice.<br>**AOV48 – Chrbonín**<br>Rozloha plochy 4,9 km2, max. výkon 45,5 MW, max. počet věží 13 VTE, max. výška věží 250 m.<br>Katastrální území: Hroby, Chrbonín, Kozmice u Chýnova, Mlýny u Choustníku, Radenín a Vlčeves.<br>**AOV49 – Křeč**<br>Rozloha plochy 8,4 km2, max. výkon 84 MW, max. počet věží 24, max. výška věží 200 m.<br>Katastrální území: Bezděčín u Obrataně, Černovice u Tábora, Kozmice u Chýnova, Křeč, Nové Dvory u Pořína, Střítež u Černovic a Sudkův Důl.<br>**AOV50 – Obrataň**<br>Rozloha plochy 6,5 km2, max. výkon 63 MW, max. počet věží 18, max. výška věží 250 m.<br>Katastrální území: Bezděčín u Obrataně, Hrobská Zahrádka, Nové Dvory u Pořína, Obrataň, Pořín a Prasetín.<br><br>V. STANOVISKO<br><br>**S návrhem Územního opatření k AOV24 – Lodhéřov, AOV47 – Bukovec, AOV48 – Chrbonín, AOV49 – Křeč a AOV50 – Obrataň (UO) zásadně nesouhlasím a požaduji jejich vyřazení ze Změny č. 2 Územního rozvojového plánu ČR, případně jejich zásadní přepracování. Návrh vykazuje závažné nedostatky z hlediska zákonnosti, ochrany životního prostředí, ochrany veřejného zdraví i ochrany práv obyvatel dotčeného území.**<br><br>Návrh akceleračních oblastí AOV24 – Lodhéřov, AOV47 – Bukovec, AOV48 – Chrbonín, AOV49 – Křeč a AOV50 je v rozporu s principem předběžné opatrnosti, požadavky na ochranu veřejného zdraví, ochranu přírody a krajiny, ochranu vodních zdrojů i se zásadou proporcionality zásahu do území. Současně nebyly dostatečně vyhodnoceny kumulativní a synergické vlivy souběhu | |

| | | | | | | |
|---|---|---|---|---|---|---|
| | | | | | takovýmto způsobem není nikde výslovně definován. AOV a ÚO neodůvodněně zvýhodňují jednu skupinu subjektů před jinými konkrétně investory VTE před občany a obyvateli zasažených obcí a vlastníky nemovitostí, což je v rozporu zejména s čl. 3 odst.1, čl. 4 odst. 3,4, čl. 7, čl. 8, čl. 101 odst.1. Ústavy ČR. Návrh řešení: Požadujeme doplnění řádného vyhodnocení proporcionality zásahu do území a prokázání převahy veřejného zájmu nad negativními dopady na životní prostředí, krajinu, veřejné zdraví a majetková práva obyvatel. Současně požadujeme doplnění variantního posouzení méně konfliktních lokalit, včetně brownfieldů a území s nižším střetem s ochranou vod, lesa, zemědělského půdního fondu, biodiverzity a krajinného rázu. Dále požadujeme přepracování návrhu tak, aby akcelerační oblasti byly vymezovány pouze v územích s prokazatelně nízkým konfliktním potenciálem v souladu s odůvodněním ÚRP ČR a principem minimalizace dopadů. Pro případ, že proporcionalita zásahu a převaha veřejného zájmu nebudou spolehlivě prokázány, požadujeme vypuštění všech akceleračních oblastí AOV24 + AOV47 + AOV48 + AOV49 + AOV50 a souvisejících územních opatření z návrhu Změny č. 2 Územního rozvojového plánu ČR.<br>75–79. Nedostatečnost zmírňujících opatření<br>Stanovená opatření jsou převážně obecná, formální a deklaratorní, například omezení výšky VTE na 200 nebo 250 m, a zejména odporující zjištěním v rámci SEA. Dokumentace neobsahuje konkrétní opatření pro ochranu obyvatelstva před hlukem, dalšími výše uvedenými fyzikálními jevy, světelným znečištěním nebo pro zachování migrační prostupnosti krajiny. Závěr o dostatečnosti opatření je proto nepodložený a v rozporu se zákonem č. 100/2001 Sb. Návrh řešení: Navrhujeme doplnění konkrétních a závazných zmírňujících opatření pro ochranu obyvatelstva před hlukem, infrazvukem, amplitudovou modulací, vibracemi, stroboskopickým efektem a světelným znečištěním. Dále navrhuji doplnění opatření pro zachování migrační prostupnosti krajiny, ochranu ptáků a netopýrů a omezení kumulativních dopadů více akceleračních oblastí v širším území. Současně navrhuji stanovení jasných podmínek pro monitoring, kontrolu a vyhodnocování dopadů nezávislými odbornými institucemi, nikoliv pouze provozovateli větrných elektráren. Dále navrhuji stanovení minimální odstupové vzdálenosti větrných elektráren od obytné a rekreační zástavby v rozsahu nejméně šestinásobku celkové výšky větrné elektrárny (6× výška VTE), nejméně však vždy 1km. Pro případ, že účinná a konkrétní zmírňující opatření nebudou doplněna a jejich funkčnost spolehlivě prokázána, navrhuji vypuštění všech akceleračních oblastí AOV24 + AOV47 + AOV48 + AOV49 + AOV50 a souvisejících územních opatření z návrhu Změny č. 2 Územního rozvojového plánu ČR.<br>80–84. Vnitřní rozpory a nedostatečný monitoring<br>SEA současně tvrdí, že kumulativní vlivy nebyly zjištěny, ale zároveň připouští jejich existenci při souběhu více AOV. Monitoring je nepřípustně navržen až po realizaci záměru a převážně v režii provozovatelů. Dokumentace je proto vnitřně rozporná a nepřezkoumatelná. Návrh řešení: Navrhuji doplnění nezávislého a transparentního systému monitoringu, který bude prováděn již před realizací záměru a následně i v průběhu provozu větrných elektráren. Dále navrhuji, aby monitoring nebyl zajišťován pouze provozovateli větrných elektráren, ale také nezávislými odbornými institucemi a orgány ochrany přírody, veřejného zdraví a životního prostředí. Současně navrhuji doplnění konkrétních metodik, rozsahu a kontrolních mechanismů monitoringu hluku, infrazvuku, mortality ptáků a netopýrů, migračních tras, krajinného rázu a kumulativních vlivů. Pro případ, že nebude zajištěn nezávislý, odborný a přezkoumatelný monitoring vlivů záměru, navrhuji vypuštění všech akceleračních oblastí AOV24 + AOV47 + AOV48 + AOV49 + AOV50 a souvisejících územních opatření z návrhu Změny č. 2 Územního rozvojového plánu ČR.<br>85–89. Absence variantního řešení<br>Dokumentace neposuzuje alternativní lokality ani modely a varianty rozmístění, počtu či výšky VTE. Není prokázáno, že navržená varianta představuje řešení s nejmenšími dopady na životní prostředí a obyvatele. Není ani tvrzen a prokazován veřejný zájem zřízení AOV. Postup je v rozporu se směrnicí 2001/42/ES a zákonem č. 100/2001 Sb. Návrh řešení: Navrhuji doplnění variantního posouzení akceleračních oblastí, včetně alternativních lokalit, jiného rozmístění větrných elektráren, nižšího počtu staveb a variant s menší výškou větrných elektráren. Dále navrhuji vyhodnocení méně konfliktních řešení, zejména využití brownfieldů, narušených území a lokalit s nižším střetem s ochranou přírody, krajinného rázu, veřejného zdraví a obytné zástavby. Současně navrhuji doplnění srovnávací analýzy jednotlivých variant z hlediska dopadů na životní prostředí, veřejné zdraví, biodiverzitu, krajinný ráz a majetková práva obyvatel. Pro případ, že nebude prokázáno, že navržená varianta představuje řešení s nejmenšími dopady na životní prostředí a obyvatele, navrhuji vypuštění všech akceleračních oblastí AOV24 + AOV47 + AOV48 + AOV49 + AOV50 a souvisejících územních opatření z návrhu Změny č. 2 Územního rozvojového plánu ČR.<br>90–94. Nepřiměřenost zásahu do území<br>Navržené řešení představuje brutální zásah do charakteru krajiny, kvality života obyvatel i majetkových práv a narušení jejich legitimního očekávání, že tyto hodnoty budou zachovány. Nebylo prokázáno (dokumentace se tím ani nezabývá), že negativní dopady nelze dosáhnout jiným, méně konfliktním řešením. Návrh tak nesplňuje princip proporcionality vyžadovaný správním právem i judikaturou správních soudů. Návrh řešení: Navrhuji doplnění řádného posouzení proporcionality zásahu do území, včetně vyhodnocení dopadů na krajinný ráz, kvalitu života obyvatel, veřejné zdraví, majetková práva a charakter venkovského prostředí. Dále navrhuji prokázání, že sledovaného veřejného zájmu nelze dosáhnout jiným, méně konfliktním řešením s nižšími dopady na obyvatele a životní prostředí. Současně navrhuji doplnění variantního řešení a vyhodnocení méně zatěžujících alternativ v souladu s principem proporcionality a minimalizace zásahů do práv obyvatel. Pro případ, že proporcionalita zásahu a nezbytnost navrženého řešení nebudou spolehlivě prokázány, navrhuji vypuštění všech akceleračních oblastí AOV24 + AOV47 + AOV48 + AOV49 + AOV50 a souvisejících územních opatření z návrhu Změny č. 2 Územního rozvojového plánu ČR.<br>95–99. Riziko lesních požárů a omezení možností hašení<br>AOV24 + AOV47 + AOV48 + AOV49 + AOV50 se z významné části nacházejí v lesních porostech nebo v jejich bezprostřední blízkosti. Dokumentace SEA však vůbec nehodnotí rizika vzniku a šíření lesních požárů ani dopady souvislého pásu větrných elektráren na možnosti zásahu jednotek požární ochrany a integrovaného záchranného systému. Dokumentace současně nehodnotí kumulativní dopad souvislého pásu cca 88 větrných elektráren v AOV47–AOV50 na krizové řízení a požární bezpečnost krajiny. V podmínkách probíhající klimatické změny a narůstajícího rizika sucha představuje rozsáhlá industrializace lesních hřebenů významné zvýšení požárního rizika v území. Návrh je v rozporu se zásadou prevence podle § 2900 občanského zákoníku, s požadavky zákona č. 133/1985 Sb., o požární ochraně, a s požadavkem řádného vyhodnocení rizik podle zákona č. 100/2001 Sb., o posuzování vlivů na životní prostředí. Návrh řešení: Požadujeme doplnění podrobného posouzení požárních rizik, možností zásahu HZS a dopadů souvislého pásu větrných elektráren na letecké hašení lesních požárů, krizové řízení a evakuaci obyvatel. Současně požadujeme stanovisko HZS a odborné vyhodnocení dostupnosti území pro zásahovou techniku v podmínkách rozsáhlých lesních požárů. Pro případ, že uvedená rizika nebudou spolehlivě vyloučena, požadujeme vypuštění akceleračních oblastí AOV24 + AOV47 + AOV48 + AOV49 + AOV50 a souvisejících územních opatření z návrhu Změny č. 2 Územního rozvojového plánu ČR.<br>100. Procesní vada – neúplné zveřejnění koordinačního výkresu<br>Proces zveřejnění návrhu Změny č. 2 ÚRP vykazuje vady, neboť koordinační výkres nebyl zveřejněn v úplné podobě a chybí zde údaje k identifikaci katastrálních parcel k přesnému určení hranice AOV. Ve zveřejněné dokumentaci absentovaly záměry FVE, přestože představují významnou součást navrhovaného využití území a mají zásadní význam pro posouzení kumulativních a synergických vlivů. Veřejnosti tak nebyla umožněna řádná orientace v návrhu ani efektivní uplatnění připomínek, čímž mohlo dojít ke zkrácení procesních práv veřejnosti. Návrh řešení: Požadujeme vypořádání této procesní vady v souladu se zásadou ochrany práv veřejnosti a transparentnosti procesu pořizování opatření obecné povahy. | |

| | | | | | | |
|---|---|---|---|---|---|---|
| | | | | | AOV47–AOV50 včetně souběhu s koridorem V406/407 Kočín–Mírovka, případně vypuštění všech akceleračních oblastí AOV47–AOV50 a souvisejících územních opatření z návrhu Změny č. 2 Územního rozvojového plánu ČR.<br>37–40. Rizika pro bezpečnost, letectví a IZS<br>V území se nachází jev ÚAP 119 – Zájmové území Ministerstva obrany, který podmiňuje umisťování vysokých staveb dalším posouzením. UO neobsahuje vyhodnocení vlivu na letecký provoz. Dokumentace současně nehodnotí dopady souvislého pásu VTE na zásahy vrtulníků integrovaného záchranného systému v lesním území. Nalézá se zde pásmo nízkého přeletu TSA 27 a to v bezprostřední blízkosti, v k.ú. Chválkov u Knl.. dokonce v přímém dotyku. Postup je v rozporu se zákonem č. 49/1997 Sb., o civilním letectví, a se zákonem č. 239/2000 Sb., o integrovaném záchranném systému. Návrh řešení: Požaduji doplnění odborného posouzení vlivů akcelerační oblasti na bezpečnost leteckého provozu, obranu státu a fungování integrovaného záchranného systému, zejména s ohledem na jev ÚAP 119 – Zájmové území Ministerstva obrany. Dále navrhuji vyhodnocení dopadů souvislého pásu větrných elektráren na zásahy vrtulníků integrovaného záchranného systému, letecké hašení lesních požárů, zdravotnickou záchrannou službu a další složky IZS v lesním území. Současně navrhuji doplnění závazných stanovisek Ministerstva obrany, Úřadu pro civilní letectví, Řízení letového provozu ČR a složek IZS k umístění větrných elektráren v dotčeném území. Pro případ, že uvedené vlivy nebudou spolehlivě vyloučeny, požaduji vypuštění všech akceleračních oblastí AOV47–AOV50 a souvisejících územních opatření z návrhu Změny č. 2 Územního rozvojového plánu ČR.<br>41–44. Nesouhlas obcí a veřejnosti<br>Dotčené obce přijaly nesouhlasná usnesení s vymezením akceleračních oblastí. Současně proběhlo referendum ve městě Černovice, které vyjádřilo nesouhlas občanů s výstavbou VTE. V obci Radenín byla podána petice proti vymezení AOV podepsaná 251 občany. Současně byla podána petice na Jihočeský kraj a Kraj Vysočinu za všechny čtyři akcelerační oblasti AOV47–AOV50 s přibližně 3.500 podpisy, což potvrzuje zásadní nesouhlas veřejnosti i samospráv, lze shrnout, že minimálně 2/3 trvale hlášených obyvatel celé oblasti jsou proti zřízení AOV47 plus uživatelé a vlastníci nemovitostí v území. Tvorba návrhu proběhla bez účasti obcí a veřejnosti, lhůta poskytnutá k připomínkám je zcela neadekvátní. Návrh je tak v rozporu s principem samosprávy a požadavky Aarhuské úmluvy. Návrh řešení: Požaduji respektování principu samosprávy a vypuštění akceleračních oblastí AOV47–AOV50 a souvisejících územních opatření z návrhu Změny č. 2 Územního rozvojového plánu ČR.<br>**PŘIPOMÍNKY K AKCELERAČNÍM OBLASTEM AOV24 + AOV47 + AOV48 + AOV49 + AOV50**<br>45–49. Nepřezkoumatelnost návrhu<br>Návrh pracuje pouze s modelovými předpokladem umístění větrných elektráren bez konkrétního rozmístění staveb a související infrastruktury. Bez znalosti konkrétní polohy nelze objektivně vyhodnotit hluk, dopady na veřejné zdraví, krajinný ráz ani dopady na obyvatele. Vyhodnocení vlivu SEA je proto naprosto formální. Návrh je proto nepřezkoumatelný podle § 172 zákona č. 500/2004 Sb., správní řád. Návrh řešení: Požaduji doplnění variant a modelů rozmístění větrných elektráren, přístupových komunikací a souvisejíci infrastruktury, případně vypuštění všech akceleračních oblastí AOV24 + AOV47 + AOV48 + AOV49 + AOV50 a souvisejících územních opatření z návrhu Změny č. 2 Územního rozvojového plánu ČR.<br>50–54. Nepřípustné odkládání posouzení vlivů<br>Klíčové vlivy na veřejné zdraví, hluk, vibrace, flicker efekt, ptáky a netopýry nejsou posouzeny nyní, ale až v budoucích navazujících řízeních nebo v monitoringu po realizaci záměru. Tím dochází k přenesení podstatných otázek mimo fázi SEA, kdy již nebude možné ovlivnit samotné vymezení území. Postup je v rozporu se zásadou prevence a se zákonem č. 100/2001 Sb. Návrh řešení: Požaduji doplnění posouzení vlivů již ve fázi SEA, zejména v oblasti veřejného zdraví, hluku, flicker efektu a vlivů na biodiverzitu. Případně vypuštění všech akceleračních oblastí AOV24 + AOV47 + AOV48 + AOV49 + AOV50 a souvisejících územních opatření z návrhu Změny č. 2 Územního rozvojového plánu ČR.<br>55–59. Nedostatečné posouzení vlivů na veřejné zdraví<br>Dokumentace neobsahuje konkrétní akustickou studii ani posouzení infrazvuku, amplitudové modulace a stroboskopického efektu. Současně připouští obytnou nebo rekreační zástavbu ve vzdálenostech okolo 500 m od hranic AOV, přičemž ve velmi mnoha případech se zejména obytné nebo rekreační objekty nacházejí přímo na hranici akceleračních oblastí nebo ve vzdálenostech kratších než 500 m. Dokumentace současně nehodnotí kumulativní zdravotní dopady souběhu více akceleračních oblastí AOV47–AOV50 na obyvatele dotčených obcí. Návrh je v rozporu se zákonem č. 258/2000 Sb., o ochraně veřejného zdraví, a s nařízením vlády č. 272/2011 Sb. Návrh řešení: Požaduji zpracování plného hodnocení zdravotních rizik (HRA), detailní akustické studie a posouzení infrazvuku, vibrací, amplitudové modulace a flicker efektu. Současně požaduji stanovení minimální odstupové vzdálenosti větrných elektráren od zastavitelného území, obytné a rekreační zástavby v rozsahu nejméně šestinásobku celkové výšky větrné elektrárny (6× výška VTE), nejméně však vždy 1km, a to s ohledem na princip předběžné opatrnosti a ochranu veřejného zdraví. Pro případ, že uvedená odstupová vzdálenost nebude stanovena, požaduji vypuštění všech akceleračních oblastí AOV24 + AOV47 + AOV48 + AOV49 + AOV50 a souvisejících územních opatření z návrhu Změny č. 2 Územního rozvojového plánu ČR.<br>60–64. Nedostatečné odůvodnění výběru lokality<br>Dokumentace vůbec nevysvětluje, proč byla zvolena právě krajina s velmi vysokým podílem lesa, kvalitní zemědělské půdy a kulturních, přírodních a zejména krajinných hodnot a vůbec dané území, co bylo (objektivně a konkrétně specifikováno) vlastně podkladem a důvodem pro volbu dané lokality. Současně nejsou porovnány méně konfliktní varianty ani brownfieldy, přestože samotný ÚRP ČR deklaruje preferenci narušených území. Postup je v rozporu s principem minimalizace dopadů a s § 172 správního řádu. Návrh řešení: Požaduji vypuštění všech akceleračních oblastí AOV24 + AOV47 + AOV48 + AOV49 + AOV50 a souvisejících územních opatření z návrhu Změny č. 2 Územního rozvojového plánu ČR.<br>65–69. Dopady na majetek a infrastrukturu<br>SEA nesprávně hodnotí vlivy na hmotné statky jako nulové, přestože lze očekávat zatížení místních komunikací, pokles hodnoty nemovitostí a zásahy do obecní infrastruktury. Pozemky a budovy v okolí VTE budou zcela znehodnoceny, když hlavní devizou jejich tržní hodnoty je právě zdejší naprostý klid a zachovalá krajina. V území se nachází i vodohospodářská infrastruktura, včetně vodojemů a vrtů, jejichž ochrana nebyla posouzena. Dokumentace ignoruje FVE (např. v části obce Mnich Chválkov v bezprostřední blízkosti hranice AOV47). Místní a krajské komunikace nejsou uzpůsobeny na nezbytný rozsah plánované výstavby. Dochází tak k nepřiměřenému zásahu do vlastnických práv podle čl. 11 Listiny základních práv a svobod. Návrh řešení: Navrhuji doplnění podrobného posouzení dopadů větrných elektráren na hmotné statky, místní komunikace, technickou a vodohospodářskou infrastrukturu, včetně vodojemů, vodovodních řadů a dalších zařízení sloužících k zásobování obyvatel pitnou vodou. Dále navrhuji vyhodnocení dopadů přepravy nadrozměrných komponent na stav silnic nižších tříd, mostů a obecních komunikací, včetně návrhu konkrétních opatření k ochraně infrastruktury a majetku obcí. Současně navrhuji doplnění posouzení vlivů na hodnotu nemovitostí, kvalitu bydlení a výkon vlastnických práv obyvatel dotčeného území podle čl. 11 Listiny základních práv a svobod. Pro případ, že významné negativní dopady na majetek, infrastrukturu a vlastnická práva nebudou spolehlivě vyloučeny, navrhuji vypuštění všech akceleračních oblastí AOV24 + AOV47 + AOV48 + AOV49 + AOV50 a souvisejících územních opatření z návrhu Změny č. 2 Územního rozvojového plánu ČR.<br>70–74. Rozpor s principem minimalizace dopadů a veřejným zájmem, rozpor s ústavním pořádkem<br>Akcelerační oblasti mají být podle odůvodnění URP ČR vymezovány v územích s nízkým konfliktním potenciálem. AOV24 + AOV47 + AOV48 + AOV49 + AOV50 vykazují vysoce konfliktní střety s ochranou vod, lesa, ZPF, biodiverzity, krajinného rázu i veřejného zdraví. Návrh proto neprokazuje proporcionalitu zásahu ani převahu veřejného zájmu nad negativními dopady. Nadto veřejný zájem na stavbě VTE a navíc | |

| | | | | | | |
|---|---|---|---|---|---|---|
| | | | | | Návrh řešení: Požaduji doplnění podrobného hodnocení krajinného rázu, dálkových pohledů a kumulativních vizuálních dopadů větrných elektráren v širším území, zejména ve vztahu ke kostelu sv. Jakuba Většího ve Křeči, hradu Choustník, historické krajině Sudkova Dolu, poutnímu místu Svatá Anna a tzv. Černovickým vyhlídkám. Současně požaduji zpracování realistických vizualizací z obcí, významných vyhlídkových míst, kulturních památek a krajinných horizontů, včetně vyhodnocení souběhu akceleračních oblastí AOV47–AOV50 a jejich společného vlivu na charakter historické kulturní krajiny. Dále požaduji doplnění posouzení vlivů na pohledové osy, krajinné dominanty a dálkové horizonty podle § 12 zákona č. 114/1992 Sb., o ochraně přírody a krajiny. Pro případ, že významné negativní dopady na krajinný ráz a kulturně-historické hodnoty území nebudou spolehlivě vyloučeny, požaduji vypuštění akcelerační oblasti AOV49 – Křeč a souvisejícího územního opatření z návrhu Změny č. 2 Územního rozvojového plánu ČR.<br><br>**PŘIPOMÍNKY K AKCELERAČNÍ OBLASTI AOV50 – OBRATAŇ**<br><br>28. Nesprávný skutkový stav – vodní zdroje a hydrogeologické poměry<br>Dokumentace SEA nesprávně uvádí, že se v území nenacházejí ochranná pásma vodních zdrojů, přestože v území existují ochranná pásma evidenčních čísel 00200410 – Obrataň podzemní zdroj a 00206610 – Obrataň podzemní zdroj. Současně nejsou zohledněny studny obce Pořín v lokalitě Pinach ani závislost obyvatel okolních obcí na individuálních studních. Dále návrh ignoruje toky, povrchové vody a prameniště v AOV. Nejsou dostatečně stanoveny limity zakládání VTE. Je ignorován vliv výstavby a trvání základů VTE na podzemní vody a místní horninové prostředí. Návrh je v rozporu s § 3 zákona č. 500/2004 Sb., správní řád, a se zákonem č. 254/2001 Sb., vodní zákon. Návrh řešení: Požaduji vypuštění akceleračních oblastí AOV50 – Obrataň a souvisejícího územního opatření z návrhu Změny č. 2 Územního rozvojového plánu ČR.<br>29. Rozpor s ochranou zemědělského půdního fondu (ZPF)<br>Zemědělský půdní food tvoří přibližně 63,43 % území AOV50. Dokumentace připouští zábor půd I. třídy ochrany v rozsahu 1,38 ha a II. třídy ochrany v rozsahu 0,07 ha, přesto vliv označuje pouze za „mírně negativní". Návrh bagatelizuje rozsah výstavby VTE a její dopady, neřeší nebezpečí eroze půd, a nedostatečně hodnotí možnost polkození meliorací včetně nezjištění jejich rozsahu. Návrh je v rozporu se zákonem č. 334/1992 Sb., o ochraně zemědělského půdního fondu, který stanoví zvýšenou ochranu nejbonitnějších půd. Návrh řešení: Požaduji vypuštění akcelerační oblasti AOV50 – Obrataň a souvisejícího územního opatření z návrhu Změny č. 2 Územního rozvojového plánu ČR.<br>30. Rozpor s ochranou lesa (PUPFL)<br>Pozemky určené k plnění funkci lesa (PUPFL) tvoří přibližně 35,29 % území AOV50. Dokumentace značně podceňuje, resp. ignoruje a nebodnotí rozsah zásahů spojených s výstavbou VTE a to přístupových komunikací, manipulačních ploch a související nutnou likvidaci a fragmentaci lesních porostů a jejich vliv na migrační prostupnost živočichů. Návrh je v rozporu se zákonem č. 289/1995 Sb., lesní zákon, a nepreukazuje existenci převažujícího veřejného zájmu. Návrh řešení: Požadují vypuštění akcelerační oblasti AOV50 – Obrataň a souvisejícího územního opatření z návrhu Změny č. 2 Územního rozvojového plánu ČR.<br>31. Nedostatečná ochrana přírody a biodiverzity<br>SEA sama uvádí výskyt citlivých druhů ptáků a netopýrů, například luňáka červeného, motáka pilicha, krkavce velkého a netopýra rezavého. Nebyly však dostatečně vyhodnoceny migrační trasy, nadregionální biokoridor Čunkovský potok – Pařezitý, Roštejn ani vazby na EVL Chýnovská jeskyně (CZ0314634) v rámci Natura 2000. V blízkém okolí AOV se nachází řada chráněných oblastí, které dokumentace nezmiňuje, dále cenných mokřadů a prameniště. Územím prochází migrační koridory zvláště chráněných druhů velkých savců a lokální biokoridory a biocentra, viz územní plán obce. Dokumentace zcela podceňuje dopady výstavby na tuto skutečnost. SEA a UO stanoví zcela nedostatečná opatření na ochranu netopýrů a ptáků. Výstavba všech UO připouštěných VTE povede k naprosté devastaci celého území ohledně dopravy obrovských dílů stavby, betonu, vybudování dostatečných přístupových komunikací. V oblasti nebyl vyhotoven ornitologický výzkum. Zásadním způsobem budou narušeny migrační koridory velkých savců a lokální biokoridory a biocentra. Vyskytují se chráněné druhy rostlin a živočichů neuvedené v SEA. Není dostatečná ochrana mokřadů (v UO bez ochranného pásma ). V SEA je nedostatečně zjištěn rozsah mimolesní zeleně a je stanovena jeho nedostatečná ochrana. Provedeno vadné vyhodnocení vlivu na klima ze strany výstavby a provozu. Návrh je v rozporu se zákonem č. 114/1992 Sb., o ochraně přírody a krajiny, s § 45i téhož zákona a s dohodou EUROBATS. Návrh řešení: Navrhuji vyhotovení celoročního ornitologického a chiropterologického průzkumu v rozsahu odpovídajícím metodikám Agentury ochrany přírody a krajiny ČR a doporučením dohody EUROBATS, a to minimálně po dobu jednoho celého biologického cyklu. Dále navrhuji doplnění biologického hodnocení o podrobné vyhodnocení migračních tras ptáků a netopýrů, včetně posouzení funkčnosti nadregionálního biokoridoru Čunkovský potok – Pařezitý – Roštejn a kumulativních vlivů více akceleračních oblastí v širším území. Současně navrhuji úplné posouzení vlivů na EVL Chýnovská jeskyně (CZ0314634) a soustavu Natura 2000 podle § 45i zákona č. 114/1992 Sb., o ochraně přírody a krajiny, včetně vyhodnocení rizik mortality ptáků a netopýrů. Pro případ, že významné negativní vlivy na biodiverzitu, migrační prostupnost krajiny a zvláště chráněné druhy nebudou spolehlivě vyloučeny, navrhuji vypuštění akcelerační oblasti AOV50 – Obrataň a souvisejícího územního opatření z návrhu Změny č. 2 Územního rozvojového plánu ČR.<br>32. Nepřiměřené zásahy do krajinného rázu<br>Dokumentace sama připouští, že VTE budou novými dominantami viditelnými na velké vzdálenosti a mohou narušit pohledové vazby na hrad Kámen, hrad Choustník, hrad Šelmberk a tvrz Sudkův Důl. Současně nejsou dostatečně vyhodnoceny dopady na krajinné oblasti Pacovsko a Táborsko-Soběslavsko ani na pohledové horizonty Josafatského údolí. Dokumentace nehodnotí kumulovaný vliv všech 4 AOV47-50, chybí vizualizace dálkových pohledů a konkrétní hodnocení dopadů na kulturní a duchovní hodnoty území. Omezení výšky VTE na 250m a prezentace tohoto omezení jako zmírňujícího opatření dle SEA a UO, přičemž právě tato výška je základní příčinou zničení místního krajinného rázu, je absurdní. Návrh je v rozporu s § 12 zákona č. 114/1992 Sb., o ochraně přírody a krajiny. Návrh řešení: Navrhuji doplnění podrobného hodnocení krajinného rázu, dálkových pohledů a kumulativních vizuálních dopadů větrných elektráren v širším území, zejména ve vztahu k hradu Kámen, hradu Choustník, hradu Šelmberk, tvrzi Sudkův Důl a významným krajinným horizontům Josafatského údolí. Dále navrhuji zpracování realistických vizualizací z obcí, vyhlídkových míst, kulturních památek a pohledových os, včetně vyhodnocení souběhu akceleračních oblastí AOV47–AOV50 a jejich společného vlivu na charakter historické kulturní krajiny. Současně navrhuji doplnění posouzení vlivů na krajinné oblasti Pacovsko a Táborsko-Soběslavsko podle § 12 zákona č. 114/1992 Sb., o ochraně přírody a krajiny, včetně vyhodnocení dopadů na dálkové pohledy a krajinné dominanty. Pro případ, že významné negativní dopady na krajinný ráz a kulturně-historické hodnoty území nebudou spolehlivě vyloučeny, navrhuji vypuštění akcelerační oblasti AOV50 – Obrataň a souvisejícího územního opatření z návrhu Změny č. 2 Územního rozvojového plánu ČR.<br><br>**PŘIPOMÍNKY K AKCELERAČNÍM OBLASTEM AOV47 + AOV48 + AOV49 + AOV50**<br><br>33–36. Absence kumulativních a synergických vlivů<br>Dokumentace nehodnotí souběžné působení akceleračních oblastí AOV47, AOV48, AOV49 a AOV50, přestože společně vytvářejí souvislý pás větrných elektráren v krajině. Chybí vyhodnocení souběhu hluku, světelného znečištění, překážkového letecktého značení, fragmentace (devastace) lesů a krajiny a souběhu s koridorem vedení V406/407 Kočín–Mírovka. Návrh je v rozporu se zák. č. 100/2001 Sb., o posuzování vlivů na životní prostředí ( zejména s § 10g ), a se směrnicí 2001/42/ES. Dále chybí vyhodnocení zablokování územního rozvoje obcí a jejich obklíčení plánovanou výstavbou. Návrh řešení: Požaduji doplnění plného kumulativního a synergického posouzení všech akceleračních oblastí | |

| | | | | | | |
|---|---|---|---|---|---|---|
| | | | | | Dokumentace sama připouští, že VTE budou novými dominantami viditelnými na velké vzdálenosti a mohou narušit pohledové vazby na zámek Radenín, hrobku Latourů a kostel sv. Markéty, dále Sudkův Důl s tvrzí, hrad Choustník a hrad Kámen a výrazné horizonty Blaníku a Svidníku. Současně nejsou dostatečně vyhodnoceny dopady na poutní místo Svatá Anna, krajinné oblasti Pacovsko a Táborsko-Soběslavsko ani na pohledové horizonty Josafatského údolí. Návrh je v rozporu s § 12 zákona č. 114/1992 Sb., o ochraně přírody a krajiny. Návrh řešení: Navrhuji doplnění podrobného hodnocení krajinného rázu, dálkových pohledů a kumulativních vizuálních dopadů větrných elektráren v širším území, zejména ve vztahu k zámku Radenín, hrobce Latourů, kostelu sv. Markéty, tvrzi Sudkův Důl, hradu Choustník, hradu Kámen a významným krajinným horizontům Blaníku a Svidníku. Dále navrhuji zpracování realistických vizualizací z obcí, vyhlídkových míst, kulturních památek a pohledových os, včetně vyhodnocení souběhu akceleračních oblastí AOV47–AOV50 a jejich společného vlivu na charakter historické kulturní krajiny. Současně navrhuji doplnění posouzení vlivů na poutní místo Svatá Anna, krajinné oblasti Pacovsko a Táborsko-Soběslavsko a pohledové horizonty Josafatského údolí podle § 12 zákona č. 114/1992 Sb., o ochraně přírody a krajiny. Pro případ, že významné negativní dopady na krajinný ráz a kulturně-historické hodnoty území nebudou spolehlivě vyloučeny, navrhuji vypuštění akcelerační oblasti AOV48 – Chrbonín a souvisejícího územního opatření z návrhu Změny č. 2 Územního rozvojového plánu ČR.<br>21. Podlimitní AOV<br>Akcelerační oblast AOV48 Chrbonín vykazuje dle podkladů předpokládaný instalovaný výkon pouze cca 45,5 MW, čímž nesplňuje limit „nad 50 MW" stanovený v odůvodnění Změny č. 2 ÚRP pro vymezování akceleračních oblastí celostátního významu. Vymezení AOV48 je proto v rozporu s vlastním odůvodněním pořizovatele a postrádá zákonnou i věcnou konzistenci. Návrh řešení: Požaduji vypuštění akcelerační oblasti AOV48 – Chrbonín a souvisejícího územního opatření z návrhu Změny č. 2 Územního rozvojového plánu ČR.<br>22. Chráněný receptor – Dětský domov Radenín<br>V bezprostřední blízkosti hranice akcelerační oblasti AOV48 – Chrbonín, přibližně ve vzdálenosti 500 m, se nachází Dětský domov Radenín, který představuje chráněný receptor ve smyslu nařízení vlády č. 272/2011 Sb., o ochraně zdraví před nepříznivými účinky hluku a vibrací. Jedná se o zařízení určené pro děti a mladistvé, tedy zvláště citlivou skupinu obyvatelstva, u níž je nutné posuzovat zdravotní dopady s maximální mírou opatrnosti. Dokumentace SEA neobsahuje konkrétní posouzení vlivů na tento chráněný receptor, zejména z hlediska hluku, infrazvuku, vibrací, amplitudové modulace a stroboskopického efektu (flicker efektu). V navazujících řízeních EIA proto musí být zpracováno plné hodnocení zdravotních rizik (HRA – Health Risk Assessment) a detailní akustické posouzení, které prokáže, že provozem větrných elektráren nedojde k nepříznivému ovlivnění zdraví a kvality života dětí umístěných v zařízení. Návrh řešení: Požaduji vypuštění akcelerační oblasti AOV48 – Chrbonín a souvisejícího územního opatření z návrhu Změny č. 2 Územního rozvojového plánu ČR.<br><br>**PŘIPOMÍNKY K AKCELERAČNÍ OBLASTI AOV49 – KŘEČ**<br><br>23. Nesprávný skutkový stav – vodní zdroje a hydrogeologické poměry<br>Dokumentace SEA nesprávně tvrdí, že se v území nenacházejí ochranná pásma vodních zdrojů, a z toho dovozuje zanedbatelné vlivy na vody. Současně však věcně nezohledňuje obecní a individuální studny v lokalitách Křeč, Kozmice – Za Petrovým, Černovice – V Padělkách, Vlčeves – Liščy a Svatá Anna, které slouží k zásobování obyvatel pitnou vodou. Dále návrh ignoruje toky, povrchové vody a prameniště v AOV. Nejsou dostatečně stanoveny limity zakládání VTE. Je ignorován vliv výstavby a trvání základů VTE na podzemní vody a místní horninové prostředí. Návrh je v rozporu s § 3 zákona č. 500/2004 Sb., správní řád, a se zákonem č. 254/2001 Sb., vodní zákon. Návrh řešení: Požadují vypuštění akcelerační oblasti AOV49 – Křeč a souvisejícího územního opatření z návrhu Změny č. 2 Územního rozvojového plánu ČR.<br>24. Rozpor s ochranou zemědělského půdního fondu (ZPF)<br>Zemědělský půdní fond tvoří přibližně 78 % území AOV49. Dokumentace připouští zábor půd I. třídy ochrany v rozsahu 2,45 ha a II. třídy ochrany v rozsahu 0,27 ha, přesto vliv označuje pouze za „mírně negativní". Návrh bagatelizuje rozsah výstavby VTE a její dopady, neřeší nebezpečí eroze půd, a nedostatečně hodnotí možnost poškození meliorací včetně nezjištění jejich rozsahu. Návrh je v rozporu se zákonem č. 334/1992 Sb., o ochraně zemědělského půdního fondu, který stanoví zvýšenou ochranu nejbonitnějších půd. Návrh řešení: Požadují vypuštění akcelerační oblasti AOV49 – Křeč a souvisejícího územního opatření z návrhu Změny č. 2 Územního rozvojového plánu ČR.<br>25. Rozpor s ochranou lesa (PUPFL)<br>Pozemky určené k plnění funkcí lesa (PUPFL) tvoří přibližně 22 % území AOV49. Dokumentace značně podceňuje, resp. ignoruje a nehodnotí rozsah zásahů spojených s výstavbou VTE a to přístupových komunikací, manipulačních ploch a související nutnou likvidaci a fragmentaci lesních porostů a jejich vliv na migrační prostupnost živočichů. Návrh je v rozporu se zákonem č. 289/1995 Sb., lesní zákon, a neprokazuje existenci převažujícího veřejného zájmu. Návrh řešení: Požaduji vypuštění akcelerační oblasti AOV49 – Křeč a souvisejícího územního opatření z návrhu Změny č. 2 Územního rozvojového plánu ČR.<br>26. Nedostatečná ochrana přírody a biodiverzity<br>SEA sama uvádí výskyt citlivých druhů ptáků a netopýrů, například krkavce velkého, motáka pochopa, čápa černého či netopýra rezavého. Biologické hodnocení neobsahuje vliv na hnízdiště orla mořského ve Mlýnech. Nebyly však dostatečně vyhodnoceny migrační trasy ani vazby na EVL Chýnovská jeskyně (CZ0314634) v rámci Natura 2000. V blízkém okolí AOV se nachází řada chráněných oblastí, které dokumentace nezmiňuje, dále cenných mokřadů a prameniš'. Územím prochází migrační koridory zvláště chráněných druhů velkých savců a lokální biokoridory a biocentra, viz územní plán obce. Dokumentace zcela podceňuje dopady výstavby na tuto skutečnost. SEA a UO stanoví zcela nedostatečná opatření na ochranu netopýrů a ptáků. Výstavba všech UO připouštěných VTE povede k naprosté devastaci celého území obledně dopravy obrovských dílů stavby, betonu, vybudování dostatečných přístupových komunikací. V oblasti nebyl vyhotoven ornitologický výzkum. Zásadním způsobem budou narušeny migrační koridory velkých savců a lokální biokoridory a biocentra. Vyskytují se chráněné druhy rostlin a živočichů neuvedené v SEA. Není dostatečná ochrana mokřadů (v UO bez ochranného pásma). V SEA je nedostatečně zjištěn rozsah mimolesní zeleně a je stanovena jeho nedostatečná ochrana. Provedeno vadné vyhodnocení vlivu na klima ze strany výstavby a provozu VTE. Návrh je v rozporu se zákonem č. 114/1992 Sb., o ochraně přírody a krajiny, s § 45i těhož zákona a s dohodou EUROBATS. Návrh řešení: Požaduji vyhotovení celoročního ornitologického a chiropterologického průzkumu v rozsahu odpovídajícím metodikám Agentury ochrany přírody a krajiny ČR a doporučením dohody EUROBATS, a to minimálně po dobu jednoho celého biologického cyklu. Současně požaduji doplnění biologického hodnocení o výskyt a migrační trasy zvláště chráněných druhů, zejména orla mořského a čápa černého, včetně vyhodnocení hnízdních, potravních a migračních vazeb v širším území. Dále požaduji úplné posouzení vlivů na EVL Chýnovské jeskyně (CZ0314634) a soustavu Natura 2000, včetně kumulativních vlivů více akceleračních oblastí a vyhodnocení rizik mortality ptáků a netopýrů. Pro případ, že uvedené vlivy na biodiverzitu a zvláště chráněné druhy nebudou spolehlivě vyloučeny, požaduji vypuštění akcelerační oblasti AOV49 – Křeč a souvisejícího územního opatření z návrhu Změny č. 2 Územního rozvojového plánu ČR.<br>27. Nepřiměřené zásahy do krajinného rázu<br>Dokumentace sama připouští, že VTE budou novými dominantami viditelnými na velké vzdálenosti a mohou narušit pohledové osy na kostel sv. Jakuba Většího ve Křeči, hrad Choustník či historickou krajinu Sudkova Dolu. Současně nejsou dostatečně vyhodnoceny dopady na poutní místo Svatá Anna ani na tzv. Černovické vyhlídky. Obec Křeč je obklíčena z více stran v odstupové vzdálenosti 500 m. Dokumentace nehodnotí kumulovaný vliv všech 4 AOV47-50, chybí vizualizace dálkových pohledů a konkrétní hodnocení dopadů na kulturní a duchovní hodnoty území. Omezení výšky VTE na 250m a prezentace tohoto omezení jako zmírňujícího opatření dle SEA a UO, přičemž právě tato výška je základní příčinou zničení místního krajinného rázu, je absurdní. Návrh je v rozporu s § 12 zákona č. 114/1992 Sb., o ochraně přírody a krajiny. | |

| | | | | | | |
|---|---|---|---|---|---|---|
| | | | | | 63, 46, k.ú. Chválkov u KnL. č.p. 94, 14, Rutov č.p.: 62, 68, 60. Návrh je v rozporu se zákonem č. 258/2000 Sb., o ochraně veřejného zdraví, a s nařízením vlády č. 272/2011 Sb. Sama vzdálenost 500m je z hlediska ochrany veřejného zdraví naprosto nedostatečná. Samotná výstavba dále velmi výrazným způsobem zatíží hlukem, prašností, blokováním dopravy celé území, jedná se o tisíce m3 betonu apod. Návrh řešení: Požadují zpracování detailní akustické studie a plného hodnocení zdravotních rizik (HRA), které posoudí hluk, infrazvuk, amplitudovou modulaci, stroboskopický efekt a kumulativní vlivy větrných elektráren na obyvatele, a to včetně noční doby. Současně požadují vyhodnocení vlivu reliéfu krajiny na šíření hluku, vznik odrazů a možné zesilování akustického tlaku v zastavěném území. Dále požadují stanovení minimální odstupové vzdálenosti větrných elektráren od obytné a rekreační zástavby v rozsahu nejméně šestinásobku celkové výšky větrné elektrárny (6× výška VTE), nejméně však vždy 1km. Pro případ, že uvedené vlivy nebudou spolehlivě vyloučeny, požadují vypuštění akcelerační oblasti AOV47 – Bukovec a souvisejícího územního opatření z návrhu Změny č. 2 Územního rozvojového plánu ČR.<br>15. Nepřiměřené zásahy do krajinného rázu<br>Dokumentace sama připouští, že VTE budou novými výškovými dominantami viditelnými na velké vzdálenosti a připouští negativní vliv na krajinný ráz, byť naprosto neadekvátně vyhodnocený. Sama připouští, že dotčeno může být působení kulturně-historických dominant, zejména hradu Choustník, hradu Kámen a zámku Červená Lhota, významné kostely, památník v Mnichu, sakrální stavby a výletní místa, včetně významných pohledových vazeb, mnohé z nich jsou navíc do 1000m vzdáleny od hranice AOV47 a to zejména archeologické a kulturní památky v Mnichu, Hojovicích, Bořetíně (Mostkova kaplička na hranicích AOV47) a Druních (např. slovanské pohřebiště na hranicích AOV47). Navrhovaná opatření v dokumentaci na zmírnění negativního vlivu jsou zcela nesmyslná a nedostatečná (zachování údajných pohledových os, barva doprovodných staveb VTE, „hnízda" VTE) a odporují i ostatním částem dokumentace (odstupové vzdálenosti mezi VTE, přípustná hustota VTE v AOV). Např. hrad Choustník a stejnojmenný kopec je viditelný prakticky odevšad. Žádné pohledové osy ani zhavření věží zničení krajinného rázu neodvrátí. Plánované stavby VTE jsou při svém plánovaném množství (cca 88 věží ve všech 4 AOV47-50 ) a při limitní výšce 250m tak gigantické (chladicí věže JETE mají 155 m), že při běžném převýšení zdejších kopců nad zdejší mírně zvlněnou krajinu cca 100-150m ji naprosto pohledově ovládnou, obzvlášť budou-li stát na nejvyšších bodech plánovaných AOV (což je pro investory žádoucí). Dokumentace nehodnotí kumulovaný vliv všech 4 AOV47-50, chybí vizualizace dálkových pohledů a konkrétní hodnocení dopadů na kulturní a duchovní hodnoty území. Omezení výšky VTE na 250m a prezentace tohoto omezení jako zmírňujícího opatření dle SEA a ÚO, přičemž právě tato výška je základní příčinou zničení místního krajinného rázu, je absurdní. Návrh je v naprostém rozporu s § 12 zákona č. 114/1992 Sb., o ochraně přírody a krajiny a dopad na krajinný ráz je silně negativní. Návrh řešení: Navrhuji doplnění podrobného hodnocení krajinného rázu, vizualizace dálkových pohledů a kumulativních vizuálních dopadů větrných elektráren v širším území, a to zejména ve vztahu k hradu Choustník, hradu Kámen, zámku Červená Lhota a dalším kulturně-historickým dominantám. Dále navrhuji zpracování realistických vizualizací z významných vyhlídkových míst, obcí, kulturních památek a krajinných horizontů, včetně posouzení souběhu akceleračních oblastí AOV47–AOV50. Současně navrhuji vyhodnocení vlivů na charakter historické kulturní krajiny, dálkové pohledové osy a krajinné dominanty podle § 12 zákona č. 114/1992 Sb., o ochraně přírody a krajiny. Pro případ, že významné negativní dopady na krajinný ráz a kulturně-historické hodnoty území nebudou spolehlivě vyloučeny, navrhuji vypuštění akcelerační oblasti AOV47 – Bukovec a souvisejícího územního opatření z návrhu Změny č. 2 Územního rozvojového plánu ČR.<br><br>**PŘIPOMÍNKY K AKCELERAČNÍ OBLASTI AOV48 – CHRBONÍN**<br><br>16. Nesprávný skutkový stav – vodní zdroje a hydrogeologické poměry<br>Dokumentace SEA nesprávně uvádí, že se v území nenacházejí ochranná pásma vodních zdrojů, přestože v území existují ochranná pásma evidenčních čísel 00306203 – Chrbonín studny 1, 2, 00222503 – Terezín studny S1, S2, S3 a 00444603 – Radenín studny S1, S2, S3. Současně však vůbec nezohledňuje obecní a individuální studny v lokalitách Vlčerves a Lišky, které slouží k zásobování obyvatel pitnou vodou. Dále návrh ignoruje toky, povrchové vody a prameniště v AOV. Nejsou dostatečně stanoveny limity zakládání VTE. Je ignorován vliv výstavby a trvání základů VTE na podzemní vody a místní horninové prostředí. Návrh je v rozporu s § 3 zákona č. 500/2004 Sb., správní řád, a se zákonem č. 254/2001 Sb., vodní zákon. Návrh řešení: Požadují vypuštění akcelerační oblasti AOV48 – Chrbonín a souvisejícího územního opatření z návrhu Změny č. 2 Územního rozvojového plánu ČR.<br>17. Rozpor s ochranou zemědělského půdního fondu (ZPF)<br>Zemědělský půdní fond tvoří přibližně 52 % území AOV48. Dokumentace připouští zábor půd I. třídy ochrany v rozsahu 0,81 ha a II. třídy ochrany v rozsahu 0,11 ha, přesto vliv označuje pouze za „mírně negativní". Návrh bagatelizuje rozsah výstavby VTE a její dopady, neřeší nebezpečí eroze půd, a nedostatečně hodnotí možnost poškození meliorací včetně nezjištění jejich rozsahu. Návrh je v rozporu se zákonem č. 334/1992 Sb., o ochraně zemědělského půdního fondu, který stanoví zvýšenou ochranu nejbonitnějších půd. Návrh řešení: Požadují vypuštění akcelerační oblasti AOV48 – Chrbonín a souvisejícího územního opatření z návrhu Změny č. 2 Územního rozvojového plánu ČR.<br>18. Rozpor s ochranou lesa (PUPFL)<br>Pozemky určené k plnění funkcí lesa (PUPFL) tvoří přibližně 48 % území AOV48. Dokumentace značně podceňuje, resp. ignoruje a nehodnotí rozsah zásahů spojených s výstavbou VTE a to přístupových komunikací, manipulačních ploch a související nutnou likvidaci a fragmentaci lesních porostů a jejich vliv na migrační prostupnost živočichů. Návrh je v rozporu se zákonem č. 289/1995 Sb., lesní zákon, a neprokazuje existenci převažujícího veřejného zájmu. Návrh řešení: Požadují vypuštění akcelerační oblasti AOV48 – Chrbonín a souvisejícího územního opatření z návrhu Změny č. 2 Územního rozvojového plánu ČR.<br>19. Nedostatečná ochrana přírody a biodiverzity<br>SEA sama uvádí výskyt citlivých druhů ptáků, například hnízdiště orla mořského ve Mlýnech. A dále dokumentace uvádí výskyt netopýrů, např. netopýr rezavý, nyroměný, parkový a nejmenší. Nebyly však dostatečně vyhodnoceny migrační trasy a vazby na významné zimoviště EVL Chýnovská jeskyně (CZ0314634) v rámci Natura 2000. V blízkém okolí AOV se nachází řada chráněných oblastí, které dokumentace nezmiňuje, dále cenných mokřadů a prameniště. Územím prochází migrační koridory zvláště chráněných druhů velkých savců a lokální biokoridory a biocentra, viz územní plán obce. Dokumentace zcela podceňuje dopady výstavby na tuto skutečnost. SEA a ÚO stanoví zcela nedostatečná opatření na ochranu netopýrů a ptáků. Výstavba všech v ÚO připuštěných VTE povede k naprosté devastaci celého území obledně dopravy obrovských dílů stavby, betonu, vybudování dostatečných přístupových komunikací. V oblasti nebyl vyhoroven ornitologický výzkum. Zásadním způsobem budou narušeny migrační koridory velkých savců a lokální biokoridory a biocentra. Vyskytují se chráněné druhy rostlin a živočichů neuvedené v SEA. Není dostatečná ochrana mokřadů (v UO bez ochranného pásma). V SEA je nedostatečně zjištěn rozsah mimolesní zeleně a je stanovena jeho nedostatečná ochrana. Provedeno vadné vyhodnocení vlivu na klima ze strany výstavby a provozu VTE. Návrh je v rozporu se zákonem č. 114/1992 Sb., o ochraně přírody a krajiny, s § 45i téhož zákona a s dohodou EUROBATS. Návrh řešení: Požadují vyhotovení celoročního ornitologického a chiropterologického průzkumu v rozsahu odpovídajícím metodikám Agentury ochrany přírody a krajiny ČR a doporučením dohody EUROBATS, a to minimálně po dobu jednoho celého biologického cyklu. Současně požadují doplnění biologického hodnocení o výskyt a migrační trasy zvláště chráněných druhů, zejména orla mořského a čápa černého, včetně vyhodnocení hnízdních, potravních a migračních vazeb v širším území. Dále požadují úplné posouzení vlivů na EVL Chýnovské jeskyně (CZ0314634) a soustavu Natura 2000, včetně kumulativních vlivů více akceleračních oblastí a vyhodnocení rizik mortality ptáků a netopýrů. Pro případ, že uvedené vlivy na biodiverzitu a zvláště chráněné druhy nebudou spolehlivě vyloučeny, požadují vypuštění akcelerační oblasti AOV48 – Chrbonín a souvisejícího územního opatření z návrhu Změny č. 2 Územního rozvojového plánu ČR.<br>20. Nepřiměřené zásahy do krajinného rázu | |

| | | | | | | |
|---|---|---|---|---|---|---|
| | | | | | Dokumentace sama připouští, že VTE budou novými výškovými dominantami viditelnými na velké vzdálenosti. Dotčeno může být působení kulturně-historických dominant, zejména zámku Červená Lhota a městské památkové rezervace Jindřichův Hradec, včetně významných pohledových vazeb. Chybí vizualizace dálkových pohledů a konkrétní hodnocení dopadů na kulturní a duchovní hodnoty území. Návrh je v rozporu s § 12 zákona č. 114/1992 Sb., o ochraně přírody a krajiny. Návrh řešení: Požaduji doplnění podrobného hodnocení krajinného rázu, vizualizace dálkových pohledů a vizuálních dopadů větrných elektráren na kulturně-historické dominanty území, zejména zámek Červená Lhota, městskou památkovou rezervaci Jindřichův Hradec a související pohledové osy a krajinné horizonty. Současně požaduji zpracování vizualizací z významných vyhlídkových míst, památkově chráněných území a dálkových pohledů, včetně vyhodnocení kumulativních vizuálních dopadů s dalšími záměry větrných elektráren v širším území. Dále požaduji posouzení souladu návrhu s ochranou kulturní krajiny a charakteru historického krajinného rázu podle § 12 zákona č. 114/1992 Sb., o ochraně přírody a krajiny. Pro případ, že významné negativní dopady na krajinný ráz a kulturně-historické hodnoty území nebudou společně vyloučeny, požaduji vypuštění akcelerační oblasti AOV24 – Lodhéřov a souvisejícího územního opatření z návrhu Změny č. 2 Územního rozvojového plánu ČR.<br>8. Podlimitní AOV<br>Akcelerační oblast AOV24 Lodhéřov vykazuje dle podkladů předpokládaný instalovaný výkon pouze cca 42 MW, čímž nesplňuje limit „nad 50 MW" stanovený v odůvodnění Změny č. 2 ÚRP pro vymezování akceleračních oblastí celostátního významu. Vymezení AOV24 je proto v rozporu s vlastním odůvodněním pořizovatele a postrádá zákonnou i věcnou konzistenci. Návrh řešení: Požaduji vypuštění akcelerační oblasti AOV24 – Lodhéřov a souvisejícího územního opatření z návrhu Změny č. 2 Územního rozvojového plánu ČR.<br>9. Nesouhlas obce a veřejnosti<br>Dotčená obec přijala nesouhlasné usnesení s vymezením akcelerační oblasti. Současně byla podána petice proti AOV24 s podpisy většiny místních občanů. Návrh je tak v rozporu s principem samosprávy a požadavky Aarhuské úmluvy. Návrh řešení: Požaduji vypuštění akcelerační oblasti AOV24 – Lodhéřov a souvisejícího územního opatření z návrhu Změny č. 2 Územního rozvojového plánu ČR.<br><br>**PŘIPOMÍNKY K AKCELERAČNÍ OBLASTI AOV47 – BUKOVEC**<br><br>10. Nesprávně zjištěný skutkový stav – ochranná pásma vodních zdrojů, rozpor s ochranou vod<br>Dokumentace SEA nesprávně uvádí, že se v území nenacházejí ochranná pásma vodních zdrojů, přestože v území existují ochranná pásma evidenčního čísla 00299703 – Drunče, Březina (vrt 501) a 00323810 – Hojovice (studna 5). Současně nejsou zohledněny další využívané zdroje pitné vody v Psárově a Bořetíně (zejména stávající obecní vrt o hloubce 50m a vodojem, oboje ve vzdálenosti do 300m od hranice AOV47, dtto plánovaný obecní vrt a přívod k vodojemu) ani závislost obyvatel na individuálních studních. Dále návrh ignoruje toky, povrchové vody a prameniště v AOV. Nejsou dostatečně stanoveny limity zakládání VTE. Je ignorován vliv výstavby a trvání základů VTE na podzemní vody a místní horninové prostředí. Není zjištěn rozsah poddolovaných oblastí. Návrh je v rozporu s § 3 zákona č. 500/2004 Sb., správní řád, a se zákonem č. 254/2001 Sb., vodní zákon. Návrh řešení: Požaduji vypuštění akcelerační oblasti AOV47 – Bukovec a souvisejícího územního opatření z návrhu Změny č. 2 Územního rozvojového plánu ČR.<br>11. Rozpor s ochranou zemědělského půdního fondu (ZPF)<br>Zemědělský půdní fond tvoří přibližně 48,32 % území AOV47. Dokumentace připouští zábor půd I. třídy ochrany v rozsahu 2,31 ha a II. třídy ochrany v rozsahu 0,10 ha, přesto vliv označuje pouze za „mírně negativní". Návrh bagatelizuje rozsah výstavby VTE a její dopady, neřeší nebezpečí eroze půd, a nedostatečně hodnotí možnost poškození meliorací včetně nezjištění jejich rozsahu. Návrh je v rozporu se zákonem č. 334/1992 Sb., o ochraně zemědělského půdního fondu, který stanoví zvýšenou ochranu nejbonitnějších půd. Návrh řešení: Požaduji vypuštění akcelerační oblasti AOV47 – Bukovec a souvisejícího územního opatření z návrhu Změny č. 2 Územního rozvojového plánu ČR.<br>12. Rozpor s ochranou lesa (PUPFL)<br>Pozemky určené k plnění funkcí lesa (PUPFL) tvoří přibližně 51,58 % území AOV47, tedy více než polovinu celé oblasti. Dokumentace značně podceňuje, resp. ignoruje a nebodnotí rozsah zásahů spojených s výstavbou VTE a to přístupových komunikací, manipulačních ploch a souvisejícími nutnou likvidací a fragmentací lesních porostů a jejich vliv na migrační prostupnost živočichů. Návrh je v rozporu se zákonem č. 289/1995 Sb., lesní zákon, a neprokazuje existenci převažujícího veřejného zájmu. Návrh řešení: Požaduji vypuštění akcelerační oblasti AOV47 – Bukovec a souvisejícího územního opatření z návrhu Změny č. 2 Územního rozvojového plánu ČR.<br>13. Nedostatečná ochrana přírody a biodiverzity<br>V blízkém okolí AOV 47 se nachází řada chráněných oblastí, dokumentace nezmiňuje PP Hučský potok (vzdálenost cca 2.000 m, ochranné pásmo 330 ha), dále cenných mokřadů a prameniší, dále významný biotop u rybníka Táta pobíží hranice AOV. SEA sama uvádí výskyt citlivých druhů ptáků a netopýrů, například motáka pilicha, datla černého nebo netopýra rezavého, a dalších druhů netopýrů, neuvádí však, že tyto výskyty jsou významné v samotné AOV, nejen v jejím blízkém okolí. Nálezy netopýrů dle ČESON jsou dle jeho evidence přímo v AOV47 (Bořetín) a dále v blízkém okolí (Předboř, Choustník, Dobešov u Černovic, Lidmaň, Těmice). Nebyly dostatečně vyhodnoceny migrační trasy ani možné dopady na EVL. Chýnovské jeskyně (CZ0314634) v rámci soustavy Natura 2000. Středem celého území prochází migrační koridory zvláště chráněných druhů velkých savců a lokální biokoridory a biocentra, viz územní plány všech obcí v AOV. Dokumentace zcela podceňuje dopady výstavby na tuto skutečnost. SEA a UO stanoví zcela nedostatečná opatření na ochranu netopýrů a ptáků. Výstavba 33 VTE povede k nárazové devastaci celého území ohledně dopravy obrovských dílů stavby, betonu, vybudování dostatečných přístupových komunikací na zalesněný střed celé AOV 47. Chybí potvrzený výskyt orla mořského, sokola stěhovavého, luňáka červeného, ledňáčka říčního, čápa černého. V oblasti nebyl vyhotoven ornitologický výzkum. Zásadním způsobem budou narušeny migrační koridory velkých savců a lokální biokoridory a biocentra. Vyskytují se chráněné druhy vachta trojlistá, pestnatec májový, skokan skřehotavý, kuňka obecná. Není dostatečná ochrana mokřadů (v UO bez ochranného pásma). V SEA je nedostatečně zjištěn rozsah mimolesní zeleně a je stanovena jeho nedostatečná ochrana. Provedeno vadné vyhodnocení vlivu na klima ze strany výstavby a provozu VTE. Posouzení pro SEA trvalo jen 5 měsíců a není proto dostatečné. Postup je v rozporu se zákonem č. 114/1992 Sb., o ochraně přírody a krajiny, a s mezinárodní dohodou EUROBATS. Návrh řešení: Požaduji vyhotovení celoročního ornitologického a chiropterologického průzkumu v rozsahu odpovídajícím metodikám Agentury ochrany přírody a krajiny ČR a doporučením dohody EUROBATS, a to minimálně po dobu jednoho celého biologického cyklu. Současně požaduji doplnění biologického hodnocení o výskyt a migrační trasy zvláště chráněných druhů, zejména orla mořského a čápa černého, včetně vyhodnocení hnízdních, potravních a migračních vazeb v širším území. Dále požaduji úplné posouzení vlivů na EVL Chýnovské jeskyně (CZ0314634) a soustavu Natura 2000, včetně kumulativních vlivů více akceleračních oblastí a vyhodnocení rizik mortality ptáků a netopýrů. Pro případ, že uvedené vlivy na biodiverzitu a zvláště chráněné druhy nebudou společně vyloučeny, požaduji vypuštění akcelerační oblasti AOV47 – Bukovec a souvisejícího územního opatření z návrhu Změny č. 2 Územního rozvojového plánu ČR.<br>14. Nedostatečné posouzení vlivů na veřejné zdraví<br>Dokumentace neobsahuje konkrétní akustickou studii ani posouzení vibrací, infrazvuku, amplitudové modulace a stroboskopického efektu, v tomto směru je zcela bez odůvodnění a současně nehodnotí celkové zatížení území z hlediska souběhu těchto vlivů. Dokumentace uvádí, že se předpokládá ve vzdálenosti 500m hluková hladina 37dB na 1 VTE, přičemž toto tvrzení není podloženo žádnou studií (takto vysoké a rozměrné VTE se v ČR ani nenacházejí) ani bližším zdůvodněním a nebere vůbec v úvahu kumulaci více zdrojů hluku – více VTE a ani sílu větru a specifický způsob měření u VTE. Současně sama připouští, že některé obytné objekty se nacházejí ve vzdálenostech kratších než 500 m od hranice AOV47. Řada obytných objektů se způsobem využití rodinný dům je blíže než 500 m k hranici AOV 47, jde konkrétně o tyto obytné objekty v: k.ú. Bořetín č.p.: [ ] k.ú. Dobešov ( Cihelny ) č.p. [ ] 32, 57, k.ú. Vlkosovice č.p.: [ ] k.ú. Drunče č.p.:1, 2, 3, 4, 12, 48, 40, k.ú. Březina u JH č.p.: [ ] k.ú. Třklasovice č.p. [ ] k.ú. Psárov č.p.: [ ] k.ú. Hojovice č.p.: [ ] | |

| Poř. č. | Připomínkové místo | Číslo jednací | Článek | AO | Připomínka | Vyhodnocení |
|---|---|---|---|---|---|---|
| | | | | | akceleračních oblastí AOV47 – Bukovec, AOV48 – Chrbonín, AOV49 – Křeč a AOV50 – Obrataň a zamýšlené stavby větrných elektráren (VTE) při naplnění stanovených limitů (zejména výška a množství).<br><br>Dokumentace SEA (SEA) a UO v předložené podobě není dostatečně odůvodněná, neobsahuje konkrétní odborné podklady a v řadě oblastí odkládá podstatné posouzení vlivů až do budoucích navazujících řízení. Návrh je proto nepřezkoumatelný a v rozporu s právními předpisy České republiky i Evropské unie. Současně může mít závažné dopady na krajinný ráz, biodiverzitu, vodní poměry, kulturně-historické hodnoty území i kvalitu života obyvatel.<br><br>Požaduji proto především vypuštění akceleračních oblastí AOV24 – Lodhéřov, AOV47 – Bukovec, AOV48 – Chrbonín, AOV49 – Křeč a AOV50 – Obrataň a souvisejícího územního opatření z návrhu Změny č. 2 Územního rozvojového plánu ČR. Pro případ, že tomuto požadavku nebude vyhověno, požaduji zásadní přepracování návrhu, zejména doplnění plného vyhodnocení kumulativních vlivů, ochrany veřejného zdraví, ochrany PUPFL, vlivů na soustavu Natura 2000, chráněné živočichy, krajinný ráz, vodní zdroje a majetková práva obyvatel. Současně žádám, aby všechny připomínky byly řádně a individuálně vypořádány v souladu se zákonem, včetně konkrétního a přezkoumatelného odůvodnění způsobu jejich vypořádání.<br><br>**VI. PŘIPOMÍNKY K AKCELERAČNÍM OBLASTEM AOV24, AOV47, AOV48, AOV49 a AOV50**<br><br>**PŘIPOMÍNKY K AKCELERAČNÍ OBLASTI AOV24 – LODHÉŘOV**<br><br>1. Nesprávně zjištěný skutkový stav – ochranná pásma vodních zdrojů, rozpor s ochranou vod<br>Dokumentace SEA nesprávně uvádí, že se v území nenacházejí ochranná pásma vodních zdrojů, přestože v území existuje ochranné pásmo evidenčního čísla 00242303 – Přuhův Žďár podzemní 51, S2. Současně není zohledněna závislost obyvatel na individuálních studních. Obec Lodhéřov a zejména místní část Studnice se dlouhodobě potýkají s nedostatkem pitné vody ve studních a s omezeným zásobováním obyvatel pitnou vodou. Dále návrh ignoruje toky, povrchové vody a prameniště v AOV. Nejsou dostatečně stanoveny limity zakládání VTE. Je ignorován vliv výstavby a trvání základů VTE na podzemní vody a místní horninové prostředí. Návrh je v rozporu s § 3 zákona č. 500/2004 Sb., správní řád, a se zákonem č. 254/2001 Sb., vodní zákon. Návrh řešení: Požaduji vypuštění akcelerační oblasti AOV24 – Lodhéřov a souvisejícího územního opatření z návrhu Změny č. 2 Územního rozvojového plánu ČR.<br>2. Rozpor s ochranou zemědělského půdního fondu (ZPF)<br>Zemědělský půdní fond tvoří přibližně 70 % území AOV24. Dokumentace připouští zábor půd I. třídy ochrany v rozsahu 0,08 ha a II. třídy ochrany v rozsahu 0,59 ha, přesto vliv označuje pouze za „mírně negativní". Návrh bagatelizuje rozsah výstavby VTE a její dopady, neřeší nebezpečí eroze půd, a nedostatečně hodnotí možnost poškození meliorací včetně nezjištění jejich rozsahu. Návrh je v rozporu se zákonem č. 334/1992 Sb., o ochraně zemědělského půdního fondu, který stanoví zvýšenou ochranu nejbonitnějších půd. Návrh řešení: Požaduji vypuštění akcelerační oblasti AOV24 – Lodhéřov a souvisejícího územního opatření z návrhu Změny č. 2 Územního rozvojového plánu ČR.<br>3. Rozpor s ochranou lesa (PUPFL)<br>Pozemky určené k plnění funkcí lesa (PUPFL) tvoří přibližně 30 % území AOV24, tedy téměř třetinu celé oblasti. Dokumentace značně podceňuje a nehodnotí rozsah zásahů spojených s výstavbou VTE a to přístupových komunikací, manipulačních ploch a nutnou související likvidací a fragmentací lesních porostů a jejich vliv na migrační prostupnost živočichů.. Návrh je v rozporu se zákonem č. 289/1995 Sb., lesní zákon, a neprokazuje existenci převažujícího veřejného zájmu. Návrh řešení: Požaduji vypuštění akcelerační oblasti AOV24 – Lodhéřov a souvisejícího územního opatření z návrhu Změny č. 2 Územního rozvojového plánu ČR.<br>4. Nedostatečná ochrana přírody a biodiverzity<br>SEA sama uvádí výskyt citlivých druhů ptáků a netopýrů, například čápa černého, motáka pochopa, motáka pilicha, krkavce velkého nebo netopýra rezavého. Nebyly však dostatečně vyhodnoceny migrační trasy ani možné dopady na CHKO Třeboňsko. Chybí potvrzený výskyt orla mořského a čápa černého. V oblasti nebyl vyhotoven ornitologický výzkum. Posouzení pro SEA trvalo jen 5 měsíců a není proto dostatečné. SEA a UO stanoví zcela nedostatečná opatření na ochranu netopýrů a ptáků. Postup je v rozporu se zákonem č. 114/1992 Sb., o ochraně přírody a krajiny. Návrh řešení: Požaduji vyhotovení celoročního ornitologického a chiropterologického průzkumu, včetně vyhodnocení migračních tras ptáků a netopýrů, kumulativních vlivů a dopadů na CHKO Třeboňsko. Současně požaduji doplnění biologických průzkumů o výskyt zvláště chráněných druhů, zejména orla mořského a čápa černého, a následné nové vyhodnocení vlivů v rámci SEA. Pro případ, že uvedené nedostatky nebudou řádně odstraněny, požaduji vypuštění akcelerační oblasti AOV24 – Lodhéřov a souvisejícího územního opatření z návrhu Změny č. 2 Územního rozvojového plánu ČR.<br>5. Nedostatečné posouzení vlivů na veřejné zdraví<br>Dokumentace neobsahuje konkrétní akustickou studii ani posouzení infrazvuku, amplitudové modulace, vibrací a stroboskopického efektu a současně nehodnotí celkové zatížení území z hlediska souběhu těchto vlivů. Současně sama připouští riziko obtěžování v okrajové zástavbě Lodhéřova v noční době. Vzhledem k reliéfu kotliny, ve které Lodhéřov leží, existuje riziko odrazů a zesílení akustického tlaku. Návrh je v rozporu se zákonem č. 258/2000 Sb., o ochraně veřejného zdraví, a s nařízením vlády č. 272/2011 Sb. Návrh řešení: Požaduji zpracování detailní akustické studie a plného hodnocení zdravotních rizik (HRA), které posoudí hluk, infrazvuk, amplitudovou modulaci, stroboskopický efekt a kumulativní vlivy větrných elektráren na obyvatele Lodhéřova a okolních sídel, a to včetně noční doby. Současně požaduji vyhodnocení vlivu reliéfu kotliny na šíření hluku, vznik odrazů a možné zesilování akustického tlaku v zastavěném území. Dále požaduji stanovení minimální odstupové vzdálenosti větrných elektráren od obytné a rekreační zástavby v rozsahu nejméně v rozsahu nejméně šestinásobku celkové výšky větrné elektrárny (6× výška VTE), nejméně však vždy 1km. Pro případ, že uvedené vlivy nebudou spolehlivě vyloučeny, požaduji vypuštění akcelerační oblasti AOV24 – Lodhéřov a souvisejícího územního opatření z návrhu Změny č. 2 Územního rozvojového plánu ČR.<br>6. Rizika pro bezpečnost, letectví a IZS<br>V území se nachází jev ÚAP 119 – Zájmové území Ministerstva obrany, který podmiňuje umisťování vysokých staveb dalším posouzením. Do území zasahuje Grid ATZ a ochranné pásmo letiště LKJH Jindřichův Hradec. Dokumentace současně nehodnotí dopady souvislého pásu VTE na zásahy vrtulníků integrovaného záchranného systému v lesním území. Postup je v rozporu se zákonem č. 49/1997 Sb., o civilním letectví, a se zákonem č. 239/2000 Sb., o integrovaném záchranném systému. Návrh řešení: Požaduji doplnění odborného posouzení vlivů akcelerační oblasti AOV24 – Lodhéřov na bezpečnost leteckého provozu, obranu státu a fungování integrovaného záchranného systému, zejména s ohledem na jev ÚAP 119 – Zájmové území Ministerstva obrany, Grid ATZ a ochranné pásmo letiště LKJH Jindřichův Hradec. Současně požaduji vyhodnocení dopadů souvislého pásu větrných elektráren na zásahy vrtulníků IZS, letecké hašení lesních požárů, zdravotnické záchranné služby a policejních vrtulníků, včetně posouzení bezpečnosti letových koridorů a omezení manévrovacích možností v lesním území. Dále požaduji stanoviska Ministerstva obrany, Úřadu pro civilní letectví, Řízení letového provozu ČR a složek IZS k umístění větrných elektráren v daném území. Pro případ, že uvedené bezpečnostní a letecké vlivy nebudou spolehlivě vyloučeny, požaduji vypuštění akcelerační oblasti AOV24 – Lodhéřov a souvisejícího územního opatření z návrhu Změny č. 2 Územního rozvojového plánu ČR.<br>7. Nepřiměřené zásahy do krajinného rázu | |

| | | | | | | |
|---|---|---|---|---|---|---|
| | | | | | Hlásek Jiří | |

| | | | | | | |
|---|---|---|---|---|---|---|
| | | | | | III. NÁZEV ZÁMĚRU<br><br>**Akcelerační oblasti na území Jihočeského kraje (okresy Jindřichův Hradec a Tábor) a Kraje Vysočina (okres Pelhřimov): AOV24 – Lodhéřov, AOV47 – Bukovec, AOV48 – Chrbonín, AOV49 – Křeč a AOV50 – Obrataň.**<br><br>IV. DOTČENÉ ÚZEMÍ<br><br>**AOV24 – Lodhéřov**<br>Rozloha plochy 3,9 km2, max. výkon 42 MW, max. počet věží 12, max. výška věží 200 m.<br>Katastrální území: Lodhéřov, Studnice u Lodhéřova a Velký Ratmírov.<br>**AOV47 – Bukovec**<br>Rozloha plochy 11,8 km2, max. výkon 115,5 MW, max. počet věží 33, max. výška věží 250 m.<br>Katastrální území: Březina u Deštné, Bořetín, Dobešov u Černovic, Drunče, Hojovice, Chválkov u Kamenice nad Lipou, Psárov, Třiklasovice a Vlkosovice.<br>**AOV48 – Chrbonín**<br>Rozloha plochy 4,9 km2, max. výkon 45,5 MW, max. počet věží 13 VTE, max. výška věží 250 m.<br>Katastrální území: Hroby, Chrbonín, Kozmice u Chýnova, Mlýny u Choustníku, Radenín a Vlčeves.<br>**AOV49 – Křeč**<br>Rozloha plochy 8,4 km2, max. výkon 84 MW, max. počet věží 24, max. výška věží 200 m.<br>Katastrální území: Bezděčín u Obrataně, Černovice u Tábora, Kozmice u Chýnova, Křeč, Nové Dvory u Pořína, Střítež u Černovic a Sudkův Důl.<br>**AOV50 – Obrataň**<br>Rozloha plochy 6,5 km2, max. výkon 63 MW, max. počet věží 18, max. výška věží 250 m.<br>Katastrální území: Bezděčín u Obrataně, Hrobská Zahrádka, Nové Dvory u Pořína, Obrataň, Pořín a Prasetín.<br><br>V. STANOVISKO<br><br>**S návrhem Územního opatření k AOV24 – Lodhéřov, AOV47 – Bukovec, AOV48 – Chrbonín, AOV49 – Křeč a AOV50 – Obrataň (UO) zásadně nesouhlasím a požaduji jejich vyřazení ze Změny č. 2 Územního rozvojového plánu ČR, případně jejich zásadní přepracování. Návrh vykazuje závažné nedostatky z hlediska zákonnosti, ochrany životního prostředí, ochrany veřejného zdraví i ochrany práv obyvatel dotčeného území.**<br><br>Návrh akceleračních oblastí AOV24 – Lodhéřov, AOV47 – Bukovec, AOV48 – Chrbonín, AOV49 – Křeč a AOV50 je v rozporu s principem předběžné opatrnosti, požadavky na ochranu veřejného zdraví, ochranu přírody a krajiny, ochranu vodních zdrojů i se zásadou proporcionality zásahu do území. Současně nebyly dostatečně vyhodnoceny kumulativní a synergické vlivy souběhu | |

| | | | | | | |
|---|---|---|---|---|---|---|
| | | | | | takovýmto způsobem není nikde výslovně definován. AOV a ÚO neodůvodněně zvýhodňují jednu skupinu subjektů před jinými konkrétně investory VTE před občany a obyvateli zasažených obcí a vlastníky nemovitostí, což je v rozporu zejména s čl. 3 odst.1, čl. 4 odst. 3,4, čl. 7, čl. 8, čl. 101 odst.1. Ústavy ČR. Návrh řešení: Požadujeme doplnění řádného vyhodnocení proporcionality zásahu do území a prokázání převahy veřejného zájmu nad negativními dopady na životní prostředí, krajinu, veřejné zdraví a majetková práva obyvatel. Současně požadujeme doplnění variantního posouzení méně konfliktních lokalit, včetně brownfieldů a území s nižším střetem s ochranou vod, lesa, zemědělského půdního fondu, biodiverzity a krajinného rázu. Dále požadujeme přepracování návrhu tak, aby akcelerační oblasti byly vymezovány pouze v územích s prokazatelně nízkým konfliktním potenciálem v souladu s odůvodněním ÚRP ČR a principem minimalizace dopadů. Pro případ, že proporcionalita zásahu a převaha veřejného zájmu nebudou spolehlivě prokázány, požadujeme vypuštění všech akceleračních oblastí AOV24 + AOV47 + AOV48 + AOV49 + AOV50 a souvisejících územních opatření z návrhu Změny č. 2 Územního rozvojového plánu ČR.<br>75–79. Nedostatečnost zmírňujících opatření<br>Stanovená opatření jsou převážně obecná, formální a deklaratorní, například omezení výšky VTE na 200 nebo 250 m, a zejména odporující zjištěním v rámci SEA. Dokumentace neobsahuje konkrétní opatření pro ochranu obyvatelstva před hlukem, dalšími výše uvedenými fyzikálními jevy, světelným znečištěním nebo pro zachování migrační prostupnosti krajiny. Závěr o dostatečnosti opatření je proto nepodložený a v rozporu se zákonem č. 100/2001 Sb. Návrh řešení: Navrhujeme doplnění konkrétních a závazných zmírňujících opatření pro ochranu obyvatelstva před hlukem, infrazvukem, amplitudovou modulací, vibracemi, stroboskopickým efektem a světelným znečištěním. Dále navrhuji doplnění opatření pro zachování migrační prostupnosti krajiny, ochranu ptáků a netopýrů a omezení kumulativních dopadů více akceleračních oblastí v širším území. Současně navrhuji stanovení jasných podmínek pro monitoring, kontrolu a vyhodnocování dopadů nezávislými odbornými institucemi, nikoliv pouze provozovateli větrných elektráren. Dále navrhuji stanovení minimální odstupové vzdálenosti větrných elektráren od obytné a rekreační zástavby v rozsahu nejméně šestinásobku celkové výšky větrné elektrárny (6× výška VTE), nejméně však vždy 1km. Pro případ, že účinná a konkrétní zmírňující opatření nebudou doplněna a jejich funkčnost spolehlivě prokázána, navrhuji vypuštění všech akceleračních oblastí AOV24 + AOV47 + AOV48 + AOV49 + AOV50 a souvisejících územních opatření z návrhu Změny č. 2 Územního rozvojového plánu ČR.<br>80–84. Vnitřní rozpory a nedostatečný monitoring<br>SEA současně tvrdí, že kumulativní vlivy nebyly zjištěny, ale zároveň připouští jejich existenci při souběhu více AOV. Monitoring je nepřípustně navržen až po realizaci záměru a převážně v režii provozovatelů. Dokumentace je proto vnitřně rozporná a nepřezkoumatelná. Návrh řešení: Navrhuji doplnění nezávislého a transparentního systému monitoringu, který bude prováděn již před realizací záměru a následně i v průběhu provozu větrných elektráren. Dále navrhuji, aby monitoring nebyl zajišťován pouze provozovateli větrných elektráren, ale také nezávislými odbornými institucemi a orgány ochrany přírody, veřejného zdraví a životního prostředí. Současně navrhuji doplnění konkrétních metodik, rozsahu a kontrolních mechanismů monitoringu hluku, infrazvuku, mortality ptáků a netopýrů, migračních tras, krajinného rázu a kumulativních vlivů. Pro případ, že nebude zajištěn nezávislý, odborný a přezkoumatelný monitoring vlivů záměru, navrhuji vypuštění všech akceleračních oblastí AOV24 + AOV47 + AOV48 + AOV49 + AOV50 a souvisejících územních opatření z návrhu Změny č. 2 Územního rozvojového plánu ČR.<br>85–89. Absence variantního řešení<br>Dokumentace neposuzuje alternativní lokality ani modely a varianty rozmístění, počtu či výšky VTE. Není prokázáno, že navržená varianta představuje řešení s nejmenšími dopady na životní prostředí a obyvatele. Není ani tvrzen a prokazován veřejný zájem zřízení AOV. Postup je v rozporu se směrnicí 2001/42/ES a zákonem č. 100/2001 Sb. Návrh řešení: Navrhuji doplnění variantního posouzení akceleračních oblastí, včetně alternativních lokalit, jiného rozmístění větrných elektráren, nižšího počtu staveb a variant s menší výškou větrných elektráren. Dále navrhuji vyhodnocení méně konfliktních řešení, zejména využití brownfieldů, narušených území a lokalit s nižším střetem s ochranou přírody, krajinného rázu, veřejného zdraví a obytné zástavby. Současně navrhuji doplnění srovnávací analýzy jednotlivých variant z hlediska dopadů na životní prostředí, veřejné zdraví, biodiverzitu, krajinný ráz a majetková práva obyvatel. Pro případ, že nebude prokázáno, že navržená varianta představuje řešení s nejmenšími dopady na životní prostředí a obyvatele, navrhuji vypuštění všech akceleračních oblastí AOV24 + AOV47 + AOV48 + AOV49 + AOV50 a souvisejících územních opatření z návrhu Změny č. 2 Územního rozvojového plánu ČR.<br>90–94. Nepřiměřenost zásahu do území<br>Navržené řešení představuje brutální zásah do charakteru krajiny, kvality života obyvatel i majetkových práv a narušení jejich legitimního očekávání, že tyto hodnoty budou zachovány. Nebylo prokázáno (dokumentace se tím ani nezabývá), že negativní dopady nelze dosáhnout jiným, méně konfliktním řešením. Návrh tak nesplňuje princip proporcionality vyžadovaný správním právem i judikaturou správních soudů. Návrh řešení: Navrhuji doplnění řádného posouzení proporcionality zásahu do území, včetně vyhodnocení dopadů na krajinný ráz, kvalitu života obyvatel, veřejné zdraví, majetková práva a charakter venkovského prostředí. Dále navrhuji prokázání, že sledovaného veřejného zájmu nelze dosáhnout jiným, méně konfliktním řešením s nižšími dopady na obyvatele a životní prostředí. Současně navrhuji doplnění variantního řešení a vyhodnocení méně zatěžujících alternativ v souladu s principem proporcionality a minimalizace zásahů do práv obyvatel. Pro případ, že proporcionalita zásahu a nezbytnost navrženého řešení nebudou spolehlivě prokázány, navrhuji vypuštění všech akceleračních oblastí AOV24 + AOV47 + AOV48 + AOV49 + AOV50 a souvisejících územních opatření z návrhu Změny č. 2 Územního rozvojového plánu ČR.<br>95–99. Riziko lesních požárů a omezení možností hašení<br>AOV24 + AOV47 + AOV48 + AOV49 + AOV50 se z významné části nacházejí v lesních porostech nebo v jejich bezprostřední blízkosti. Dokumentace SEA však vůbec nehodnotí rizika vzniku a šíření lesních požárů ani dopady souvislého pásu větrných elektráren na možnosti zásahu jednotek požární ochrany a integrovaného záchranného systému. Dokumentace současně nehodnotí kumulativní dopad souvislého pásu cca 88 větrných elektráren v AOV47–AOV50 na krizové řízení a požární bezpečnost krajiny. V podmínkách probíhající klimatické změny a narůstajícího rizika sucha představuje rozsáhlá industrializace lesních hřebenů významné zvýšení požárního rizika v území. Návrh je v rozporu se zásadou prevence podle § 2900 občanského zákoníku, s požadavky zákona č. 133/1985 Sb., o požární ochraně, a s požadavkem řádného vyhodnocení rizik podle zákona č. 100/2001 Sb., o posuzování vlivů na životní prostředí. Návrh řešení: Požadujeme doplnění podrobného posouzení požárních rizik, možností zásahu HZS a dopadů souvislého pásu větrných elektráren na letecké hašení lesních požárů, krizové řízení a evakuaci obyvatel. Současně požadujeme stanovisko HZS a odborné vyhodnocení dostupnosti území pro zásahovou techniku v podmínkách rozsáhlých lesních požárů. Pro případ, že uvedená rizika nebudou spolehlivě vyloučena, požadujeme vypuštění akceleračních oblastí AOV24 + AOV47 + AOV48 + AOV49 + AOV50 a souvisejících územních opatření z návrhu Změny č. 2 Územního rozvojového plánu ČR.<br>100. Procesní vada – neúplné zveřejnění koordinačního výkresu<br>Proces zveřejnění návrhu Změny č. 2 ÚRP vykazuje vady, neboť koordinační výkres nebyl zveřejněn v úplné podobě a chybí zde údaje k identifikaci katastrálních parcel k přesnému určení hranice AOV. Ve zveřejněné dokumentaci absentovaly záměry FVE, přestože představují významnou součást navrhovaného využití území a mají zásadní význam pro posouzení kumulativních a synergických vlivů. Veřejnosti tak nebyla umožněna řádná orientace v návrhu ani efektivní uplatnění připomínek, čímž mohlo dojít ke zkrácení procesních práv veřejnosti. Návrh řešení: Požadujeme vypořádání této procesní vady v souladu se zásadou ochrany práv veřejnosti a transparentnosti procesu pořizování opatření obecné povahy. | |

| | | | | | | |
|---|---|---|---|---|---|---|
| | | | | | AOV47–AOV50 včetně souběhu s koridorem V406/407 Kočín–Mírovka, případně vypuštění všech akceleračních oblastí AOV47–AOV50 a souvisejících územních opatření z návrhu Změny č. 2 Územního rozvojového plánu ČR.<br>37–40. Rizika pro bezpečnost, letectví a IZS<br>V území se nachází jev ÚAP 119 – Zájmové území Ministerstva obrany, který podmiňuje umisťování vysokých staveb dalším posouzením. UO neobsahuje vyhodnocení vlivu na letecký provoz. Dokumentace současně nehodnotí dopady souvislého pásu VTE na zásahy vrtulníků integrovaného záchranného systému v lesním území. Nalézá se zde pásmo nízkého přeletu TSA 27 a to v bezprostřední blízkosti, v k.ú. Chválkov u Knl.. dokonce v přímém dotyku. Postup je v rozporu se zákonem č. 49/1997 Sb., o civilním letectví, a se zákonem č. 239/2000 Sb., o integrovaném záchranném systému. Návrh řešení: Požaduji doplnění odborného posouzení vlivů akcelerační oblasti na bezpečnost leteckého provozu, obranu státu a fungování integrovaného záchranného systému, zejména s ohledem na jev ÚAP 119 – Zájmové území Ministerstva obrany. Dále navrhuji vyhodnocení dopadů souvislého pásu větrných elektráren na zásahy vrtulníků integrovaného záchranného systému, letecké hašení lesních požárů, zdravotnickou záchrannou službu a další složky IZS v lesním území. Současně navrhuji doplnění závazných stanovisek Ministerstva obrany, Úřadu pro civilní letectví, Řízení letového provozu ČR a složek IZS k umístění větrných elektráren v dotčeném území. Pro případ, že uvedené vlivy nebudou spolehlivě vyloučeny, požaduji vypuštění všech akceleračních oblastí AOV47–AOV50 a souvisejících územních opatření z návrhu Změny č. 2 Územního rozvojového plánu ČR.<br>41–44. Nesouhlas obcí a veřejnosti<br>Dotčené obce přijaly nesouhlasná usnesení s vymezením akceleračních oblastí. Současně proběhlo referendum ve městě Černovice, které vyjádřilo nesouhlas občanů s výstavbou VTE. V obci Radenín byla podána petice proti vymezení AOV podepsaná 251 občany. Současně byla podána petice na Jihočeský kraj a Kraj Vysočinu za všechny čtyři akcelerační oblasti AOV47–AOV50 s přibližně 3.500 podpisy, což potvrzuje zásadní nesouhlas veřejnosti i samospráv, lze shrnout, že minimálně 2/3 trvale hlášených obyvatel celé oblasti jsou proti zřízení AOV47 plus uživatelé a vlastníci nemovitostí v území. Tvorba návrhu proběhla bez účasti obcí a veřejnosti, lhůta poskytnutá k připomínkám je zcela neadekvátní. Návrh je tak v rozporu s principem samosprávy a požadavky Aarhuské úmluvy. Návrh řešení: Požaduji respektování principu samosprávy a vypuštění akceleračních oblastí AOV47–AOV50 a souvisejících územních opatření z návrhu Změny č. 2 Územního rozvojového plánu ČR.<br>**PŘIPOMÍNKY K AKCELERAČNÍM OBLASTEM AOV24 + AOV47 + AOV48 + AOV49 + AOV50**<br>45–49. Nepřezkoumatelnost návrhu<br>Návrh pracuje pouze s modelovými předpokladem umístění větrných elektráren bez konkrétního rozmístění staveb a související infrastruktury. Bez znalosti konkrétní polohy nelze objektivně vyhodnotit hluk, dopady na veřejné zdraví, krajinný ráz ani dopady na obyvatele. Vyhodnocení vlivu SEA je proto naprosto formální. Návrh je proto nepřezkoumatelný podle § 172 zákona č. 500/2004 Sb., správní řád. Návrh řešení: Požaduji doplnění variant a modelů rozmístění větrných elektráren, přístupových komunikací a souvisejíci infrastruktury, případně vypuštění všech akceleračních oblastí AOV24 + AOV47 + AOV48 + AOV49 + AOV50 a souvisejících územních opatření z návrhu Změny č. 2 Územního rozvojového plánu ČR.<br>50–54. Nepřípustné odkládání posouzení vlivů<br>Klíčové vlivy na veřejné zdraví, hluk, vibrace, flicker efekt, ptáky a netopýry nejsou posouzeny nyní, ale až v budoucích navazujících řízeních nebo v monitoringu po realizaci záměru. Tím dochází k přenesení podstatných otázek mimo fázi SEA, kdy již nebude možné ovlivnit samotné vymezení území. Postup je v rozporu se zásadou prevence a se zákonem č. 100/2001 Sb. Návrh řešení: Požaduji doplnění posouzení vlivů již ve fázi SEA, zejména v oblasti veřejného zdraví, hluku, flicker efektu a vlivů na biodiverzitu. Případně vypuštění všech akceleračních oblastí AOV24 + AOV47 + AOV48 + AOV49 + AOV50 a souvisejících územních opatření z návrhu Změny č. 2 Územního rozvojového plánu ČR.<br>55–59. Nedostatečné posouzení vlivů na veřejné zdraví<br>Dokumentace neobsahuje konkrétní akustickou studii ani posouzení infrazvuku, amplitudové modulace a stroboskopického efektu. Současně připouští obytnou nebo rekreační zástavbu ve vzdálenostech okolo 500 m od hranic AOV, přičemž ve velmi mnoha případech se zejména obytné nebo rekreační objekty nacházejí přímo na hranici akceleračních oblastí nebo ve vzdálenostech kratších než 500 m. Dokumentace současně nehodnotí kumulativní zdravotní dopady souběhu více akceleračních oblastí AOV47–AOV50 na obyvatele dotčených obcí. Návrh je v rozporu se zákonem č. 258/2000 Sb., o ochraně veřejného zdraví, a s nařízením vlády č. 272/2011 Sb. Návrh řešení: Požadaji zpracování plného hodnocení zdravotních rizik (HRA), detailní akustické studie a posouzení infrazvuku, vibrací, amplitudové modulace a flicker efektu. Současně požadaji stanovení minimální odstupové vzdálenosti větrných elektráren od zastavitelného území, obytné a rekreační zástavby v rozsahu nejméně šestinásobku celkové výšky větrné elektrárny (6× výška VTE), nejméně však vždy 1km, a to s ohledem na princip předběžné opatrnosti a ochranu veřejného zdraví. Pro případ, že uvedená odstupová vzdálenost nebude stanovena, požaduji vypuštění všech akceleračních oblastí AOV24 + AOV47 + AOV48 + AOV49 + AOV50 a souvisejících územních opatření z návrhu Změny č. 2 Územního rozvojového plánu ČR.<br>60–64. Nedostatečné odůvodnění výběru lokality<br>Dokumentace vůbec nevysvětluje, proč byla zvolena právě krajina s velmi vysokým podílem lesa, kvalitní zemědělské půdy a kulturních, přírodních a zejména krajinných hodnot a vůbec dané území, co bylo (objektivně a konkrétně specifikováno) vlastně podkladem a důvodem pro volbu dané lokality. Současně nejsou porovnány méně konfliktní varianty ani brownfieldy, přestože samotný ÚRP ČR deklaruje preferenci narušených území. Postup je v rozporu s principem minimalizace dopadů a s § 172 správního řádu. Návrh řešení: Požadaji vypuštění všech akceleračních oblastí AOV24 + AOV47 + AOV48 + AOV49 + AOV50 a souvisejících územních opatření z návrhu Změny č. 2 Územního rozvojového plánu ČR.<br>65–69. Dopady na majetek a infrastrukturu<br>SEA nesprávně hodnotí vlivy na hmotné statky jako nulové, přestože lze očekávat zatížení místních komunikací, pokles hodnoty nemovitostí a zásahy do obecní infrastruktury. Pozemky a budovy v okolí VTE budou zcela znehodnoceny, když hlavní devizou jejich tržní hodnoty je právě zdejší naprostý klid a zachovalá krajina. V území se nachází i vodohospodářská infrastruktura, včetně vodojemů a vrtů, jejichž ochrana nebyla posouzena. Dokumentace ignoruje FVE (např. v části obce Mnich Chválkov v bezprostřední blízkosti hranice AOV47). Místní a krajské komunikace nejsou uzpůsobeny na nezbytný rozsah plánované výstavby. Dochází tak k nepřiměřenému zásahu do vlastnických práv podle čl. 11 Listiny základních práv a svobod. Návrh řešení: Navrhuji doplnění podrobného posouzení dopadů větrných elektráren na hmotné statky, místní komunikace, technickou a vodohospodářskou infrastrukturu, včetně vodojemů, vodovodních řadů a dalších zařízení sloužících k zásobování obyvatel pitnou vodou. Dále navrhuji vyhodnocení dopadů přepravy nadrozměrných komponent na stav silnic nižších tříd, mostů a obecních komunikací, včetně návrhu konkrétních opatření k ochraně infrastruktury a majetku obcí. Současně navrhuji doplnění posouzení vlivů na hodnotu nemovitostí, kvalitu bydlení a výkon vlastnických práv obyvatel dotčeného území podle čl. 11 Listiny základních práv a svobod. Pro případ, že významné negativní dopady na majetek, infrastrukturu a vlastnická práva nebudou spolehlivě vyloučeny, navrhuji vypuštění všech akceleračních oblastí AOV24 + AOV47 + AOV48 + AOV49 + AOV50 a souvisejících územních opatření z návrhu Změny č. 2 Územního rozvojového plánu ČR.<br>70–74. Rozpor s principem minimalizace dopadů a veřejným zájmem, rozpor s ústavním pořádkem<br>Akcelerační oblasti mají být podle odůvodnění URP ČR vymezovány v územích s nízkým konfliktním potenciálem. AOV24 + AOV47 + AOV48 + AOV49 + AOV50 vykazují vysoce konfliktní střety s ochranou vod, lesa, ZPF, biodiverzity, krajinného rázu i veřejného zdraví. Návrh proto neprokazuje proporcionalitu zásahu ani převahu veřejného zájmu nad negativními dopady. Nadto veřejný zájem na stavbě VTE a navic | |

| | | | | | | |
|---|---|---|---|---|---|---|
| | | | | | Návrh řešení: Požaduji doplnění podrobného hodnocení krajinného rázu, dálkových pohledů a kumulativních vizuálních dopadů větrných elektráren v širším území, zejména ve vztahu ke kostelu sv. Jakuba Většího ve Křečí, hradu Choustník, historické krajině Sudkova Dolu, poutnímu místu Svatá Anna a tzv. Černovickým vyhlídkám. Současně požaduji zpracování realistických vizualizací z obcí, významných vyhlídkových míst, kulturních památek a krajinných horizontů, včetně vyhodnocení souběhu akceleračních oblastí AOV47–AOV50 a jejich společného vlivu na charakter historické kulturní krajiny. Dále požaduji doplnění posouzení vlivů na pohledové osy, krajinné dominanty a dálkové horizonty podle § 12 zákona č. 114/1992 Sb., o ochraně přírody a krajiny. Pro případ, že významné negativní dopady na krajinný ráz a kulturně-historické hodnoty území nebudou spolehlivě vyloučeny, požaduji vypuštění akcelerační oblasti AOV49 – Křeč a souvisejícího územního opatření z návrhu Změny č. 2 Územního rozvojového plánu ČR.<br><br>**PŘIPOMÍNKY K AKCELERAČNÍ OBLASTI AOV50 – OBRATAŇ**<br><br>28. Nesprávný skutkový stav – vodní zdroje a hydrogeologické poměry<br>Dokumentace SEA nesprávně uvádí, že se v území nenacházejí ochranná pásma vodních zdrojů, přestože v území existují ochranná pásma evidenčních čísel 00200410 – Obrataň podzemní zdroj a 00206610 – Obrataň podzemní zdroj. Současně nejsou zohledněny studny obce Pořín v lokalitě Pinach ani závislost obyvatel okolních obcí na individuálních studních. Dále návrh ignoruje toky, povrchové vody a prameniště v AOV. Nejsou dostatečně stanoveny limity zakládání VTE. Je ignorován vliv výstavby a trvání základů VTE na podzemní vody a místní horninové prostředí. Návrh je v rozporu s § 3 zákona č. 500/2004 Sb., správní řád, a se zákonem č. 254/2001 Sb., vodní zákon. Návrh řešení: Požaduji vypuštění akceleračních oblastí AOV50 – Obrataň a souvisejícího územního opatření z návrhu Změny č. 2 Územního rozvojového plánu ČR.<br>29. Rozpor s ochranou zemědělského půdního fondu (ZPF)<br>Zemědělský půdní food tvoří přibližně 63,43 % území AOV50. Dokumentace připouští zábor půd I. třídy ochrany v rozsahu 1,38 ha a II. třídy ochrany v rozsahu 0,07 ha, přesto vliv označuje pouze za „mírně negativní". Návrh bagatelizuje rozsah výstavby VTE a její dopady, neřeší nebezpečí eroze půd, a nedostatečně hodnotí možnost polkození meliorací včetně nezjištění jejich rozsahu. Návrh je v rozporu se zákonem č. 334/1992 Sb., o ochraně zemědělského půdního fondu, který stanoví zvýšenou ochranu nejbonitnějších půd. Návrh řešení: Požaduji vypuštění akcelerační oblasti AOV50 – Obrataň a souvisejícího územního opatření z návrhu Změny č. 2 Územního rozvojového plánu ČR.<br>30. Rozpor s ochranou lesa (PUPFL)<br>Pozemky určené k plnění funkci lesa (PUPFL) tvoří přibližně 35,29 % území AOV50. Dokumentace značně podceňuje, resp. ignoruje a nebodnotí rozsah zásahů spojených s výstavbou VTE a to přístupových komunikací, manipulačních ploch a související nutnou likvidaci a fragmentaci lesních porostů a jejich vliv na migrační prostupnost živočichů. Návrh je v rozporu se zákonem č. 289/1995 Sb., lesní zákon, a nepreukazuje existenci převažujícího veřejného zájmu. Návrh řešení: Požadují vypuštění akcelerační oblasti AOV50 – Obrataň a souvisejícího územního opatření z návrhu Změny č. 2 Územního rozvojového plánu ČR.<br>31. Nedostatečná ochrana přírody a biodiverzity<br>SEA sama uvádí výskyt citlivých druhů ptáků a netopýrů, například luňáka červeného, motáka pilicha, krkavce velkého a netopýra rezavého. Nebyly však dostatečně vyhodnoceny migrační trasy, nadregionální biokoridor Čunkovský potok – Pařezitý, Roštejn ani vazby na EVL Chýnovská jeskyně (CZ0314634) v rámci Natura 2000. V blízkém okolí AOV se nachází řada chráněných oblastí, které dokumentace nezmiňuje, dále cenných mokřadů a prameniště. Územím prochází migrační koridory zvláště chráněných druhů velkých savců a lokální biokoridory a biocentra, viz územní plán obce. Dokumentace zcela podceňuje dopady výstavby na tuto skutečnost. SEA a UO stanoví zcela nedostatečná opatření na ochranu netopýrů a ptáků. Výstavba všech UO připouštěných VTE povede k naprosté devastaci celého území ohledně dopravy obrovských dílů stavby, betonu, vybudování dostatečných přístupových komunikací. V oblasti nebyl vyhotoven ornitologický výzkum. Zásadním způsobem budou narušeny migrační koridory velkých savců a lokální biokoridory a biocentra. Vyskytují se chráněné druhy rostlin a živočichů neuvedené v SEA. Není dostatečná ochrana mokřadů (v UO bez ochranného pásma ). V SEA je nedostatečně zjištěn rozsah mimolesní zeleně a je stanovena jeho nedostatečná ochrana. Provedeno vadné vyhodnocení vlivu na klima ze strany výstavby a provozu. Návrh je v rozporu se zákonem č. 114/1992 Sb., o ochraně přírody a krajiny, s § 45i téhož zákona a s dohodou EUROBATS. Návrh řešení: Navrhuji vyhotovení celoročního ornitologického a chiropterologického průzkumu v rozsahu odpovídajícím metodikám Agentury ochrany přírody a krajiny ČR a doporučením dohody EUROBATS, a to minimálně po dobu jednoho celého biologického cyklu. Dále navrhuji doplnění biologického hodnocení o podrobné vyhodnocení migračních tras ptáků a netopýrů, včetně posouzení funkčnosti nadregionálního biokoridoru Čunkovský potok – Pařezitý – Roštejn a kumulativních vlivů více akceleračních oblastí v širším území. Současně navrhuji úplné posouzení vlivů na EVL Chýnovská jeskyně (CZ0314634) a soustavu Natura 2000 podle § 45i zákona č. 114/1992 Sb., o ochraně přírody a krajiny, včetně vyhodnocení rizik mortality ptáků a netopýrů. Pro případ, že významné negativní vlivy na biodiverzitu, migrační prostupnost krajiny a zvláště chráněné druhy nebudou spolehlivě vyloučeny, navrhuji vypuštění akcelerační oblasti AOV50 – Obrataň a souvisejícího územního opatření z návrhu Změny č. 2 Územního rozvojového plánu ČR.<br>32. Nepřiměřené zásahy do krajinného rázu<br>Dokumentace sama připouští, že VTE budou novými dominantami viditelnými na velké vzdálenosti a mohou narušit pohledové vazby na hrad Kámen, hrad Choustník, hrad Šelmberk a tvrz Sudkův Důl. Současně nejsou dostatečně vyhodnoceny dopady na krajinné oblasti Pacovsko a Táborsko-Soběslavsko ani na pohledové horizonty Josafatského údolí. Dokumentace nehodnotí kumulovaný vliv všech 4 AOV47-50, chybí vizualizace dálkových pohledů a konkrétní hodnocení dopadů na kulturní a duchovní hodnoty území. Omezení výšky VTE na 250m a prezentace tohoto omezení jako zmírňujícího opatření dle SEA a UO, přičemž právě tato výška je základní příčinou zničení místního krajinného rázu, je absurdní. Návrh je v rozporu s § 12 zákona č. 114/1992 Sb., o ochraně přírody a krajiny. Návrh řešení: Navrhuji doplnění podrobného hodnocení krajinného rázu, dálkových pohledů a kumulativních vizuálních dopadů větrných elektráren v širším území, zejména ve vztahu k hradu Kámen, hradu Choustník, hradu Šelmberk, tvrzi Sudkův Důl a významným krajinným horizontům Josafatského údolí. Dále navrhuji zpracování realistických vizualizací z obcí, vyhlídkových míst, kulturních památek a pohledových os, včetně vyhodnocení souběhu akceleračních oblastí AOV47–AOV50 a jejich společného vlivu na charakter historické kulturní krajiny. Současně navrhuji doplnění posouzení vlivů na krajinné oblasti Pacovsko a Táborsko-Soběslavsko podle § 12 zákona č. 114/1992 Sb., o ochraně přírody a krajiny, včetně vyhodnocení dopadů na dálkové pohledy a krajinné dominanty. Pro případ, že významné negativní dopady na krajinný ráz a kulturně-historické hodnoty území nebudou spolehlivě vyloučeny, navrhuji vypuštění akcelerační oblasti AOV50 – Obrataň a souvisejícího územního opatření z návrhu Změny č. 2 Územního rozvojového plánu ČR.<br><br>**PŘIPOMÍNKY K AKCELERAČNÍM OBLASTEM AOV47 + AOV48 + AOV49 + AOV50**<br><br>33–36. Absence kumulativních a synergických vlivů<br>Dokumentace nehodnotí souběžné působení akceleračních oblastí AOV47, AOV48, AOV49 a AOV50, přestože společně vytvářejí souvislý pás větrných elektráren v krajině. Chybí vyhodnocení souběhu hluku, světelného znečištění, překážkového letecktého značení, fragmentace (devastace) lesů a krajiny a souběhu s koridorem vedení V406/407 Kočín–Mírovka. Návrh je v rozporu se zák. č. 100/2001 Sb., o posuzování vlivů na životní prostředí ( zejména s § 10g ), a se směrnicí 2001/42/ES. Dále chybí vyhodnocení zablokování územního rozvoje obcí a jejich obklíčení plánovanou výstavbou. Návrh řešení: Požaduji doplnění plného kumulativního a synergického posouzení všech akceleračních oblastí | |

| | | | | | | |
|---|---|---|---|---|---|---|
| | | | | | Dokumentace sama připouští, že VTE budou novými dominantami viditelnými na velké vzdálenosti a mohou narušit pohledové vazby na zámek Radenín, hrobku Latourů a kostel sv. Markéty, dále Sudkův Důl s tvrzí, hrad Choustník a hrad Kámen a výrazné horizonty Blaníku a Svidníku. Současně nejsou dostatečně vyhodnoceny dopady na poutní místo Svatá Anna, krajinné oblasti Pacovsko a Táborsko-Soběslavsko ani na pohledové horizonty Josafatského údolí. Návrh je v rozporu s § 12 zákona č. 114/1992 Sb., o ochraně přírody a krajiny. Návrh řešení: Navrhuji doplnění podrobného hodnocení krajinného rázu, dálkových pohledů a kumulativních vizuálních dopadů větrných elektráren v širším území, zejména ve vztahu k zámku Radenín, hrobce Latourů, kostelu sv. Markéty, tvrzi Sudkův Důl, hradu Choustník, hradu Kámen a významným krajinným horizontům Blaníku a Svidníku. Dále navrhuji zpracování realistických vizualizací z obcí, vyhlídkových míst, kulturních památek a pohledových os, včetně vyhodnocení souběhu akceleračních oblastí AOV47–AOV50 a jejich společného vlivu na charakter historické kulturní krajiny. Současně navrhuji doplnění posouzení vlivů na poutní místo Svatá Anna, krajinné oblasti Pacovsko a Táborsko-Soběslavsko a pohledové horizonty Josafatského údolí podle § 12 zákona č. 114/1992 Sb., o ochraně přírody a krajiny. Pro případ, že významné negativní dopady na krajinný ráz a kulturně-historické hodnoty území nebudou spolehlivě vyloučeny, navrhuji vypuštění akcelerační oblasti AOV48 – Chrbonín a souvisejícího územního opatření z návrhu Změny č. 2 Územního rozvojového plánu ČR.<br>21. Podlimitní AOV<br>Akcelerační oblast AOV48 Chrbonín vykazuje dle podkladů předpokládaný instalovaný výkon pouze cca 45,5 MW, čímž nesplňuje limit „nad 50 MW" stanovený v odůvodnění Změny č. 2 ÚRP pro vymezování akceleračních oblastí celostátního významu. Vymezení AOV48 je proto v rozporu s vlastním odůvodněním pořizovatele a postrádá zákonnou i věcnou konzistenci. Návrh řešení: Požaduji vypuštění akcelerační oblasti AOV48 – Chrbonín a souvisejícího územního opatření z návrhu Změny č. 2 Územního rozvojového plánu ČR.<br>22. Chráněný receptor – Dětský domov Radenín<br>V bezprostřední blízkosti hranice akcelerační oblasti AOV48 – Chrbonín, přibližně ve vzdálenosti 500 m, se nachází Dětský domov Radenín, který představuje chráněný receptor ve smyslu nařízení vlády č. 272/2011 Sb., o ochraně zdraví před nepříznivými účinky hluku a vibrací. Jedná se o zařízení určené pro děti a mladistvé, tedy zvláště citlivou skupinu obyvatelstva, u níž je nutné posuzovat zdravotní dopady s maximální mírou opatrnosti. Dokumentace SEA neobsahuje konkrétní posouzení vlivů na tento chráněný receptor, zejména z hlediska hluku, infrazvuku, vibrací, amplitudové modulace a stroboskopického efektu (flicker efektu). V navazujících řízeních EIA proto musí být zpracováno plné hodnocení zdravotních rizik (HRA – Health Risk Assessment) a detailní akustické posouzení, které prokáže, že provozem větrných elektráren nedojde k nepříznivému ovlivnění zdraví a kvality života dětí umístěných v zařízení. Návrh řešení: Požaduji vypuštění akcelerační oblasti AOV48 – Chrbonín a souvisejícího územního opatření z návrhu Změny č. 2 Územního rozvojového plánu ČR.<br><br>**PŘIPOMÍNKY K AKCELERAČNÍ OBLASTI AOV49 – KŘEČ**<br><br>23. Nesprávný skutkový stav – vodní zdroje a hydrogeologické poměry<br>Dokumentace SEA nesprávně tvrdí, že se v území nenacházejí ochranná pásma vodních zdrojů, a z toho dovozuje zanedbatelné vlivy na vody. Současně však věcně nezohledňuje obecní a individuální studny v lokalitách Křeč, Kozmice – Za Petrovým, Černovice – V Padělkách, Vlčeves – Liščy a Svatá Anna, které slouží k zásobování obyvatel pitnou vodou. Dále návrh ignoruje toky, povrchové vody a prameniště v AOV. Nejsou dostatečně stanoveny limity zakládání VTE. Je ignorován vliv výstavby a trvání základů VTE na podzemní vody a místní horninové prostředí. Návrh je v rozporu s § 3 zákona č. 500/2004 Sb., správní řád, a se zákonem č. 254/2001 Sb., vodní zákon. Návrh řešení: Požadují vypuštění akcelerační oblasti AOV49 – Křeč a souvisejícího územního opatření z návrhu Změny č. 2 Územního rozvojového plánu ČR.<br>24. Rozpor s ochranou zemědělského půdního fondu (ZPF)<br>Zemědělský půdní fond tvoří přibližně 78 % území AOV49. Dokumentace připouští zábor půd I. třídy ochrany v rozsahu 2,45 ha a II. třídy ochrany v rozsahu 0,27 ha, přesto vliv označuje pouze za „mírně negativní". Návrh bagatelizuje rozsah výstavby VTE a její dopady, neřeší nebezpečí eroze půd, a nedostatečně hodnotí možnost poškození meliorací včetně nezjištění jejich rozsahu. Návrh je v rozporu se zákonem č. 334/1992 Sb., o ochraně zemědělského půdního fondu, který stanoví zvýšenou ochranu nejbonitnějších půd. Návrh řešení: Požadují vypuštění akcelerační oblasti AOV49 – Křeč a souvisejícího územního opatření z návrhu Změny č. 2 Územního rozvojového plánu ČR.<br>25. Rozpor s ochranou lesa (PUPFL)<br>Pozemky určené k plnění funkcí lesa (PUPFL) tvoří přibližně 22 % území AOV49. Dokumentace značně podceňuje, resp. ignoruje a nehodnotí rozsah zásahů spojených s výstavbou VTE a to přístupových komunikací, manipulačních ploch a související nutnou likvidaci a fragmentaci lesních porostů a jejich vliv na migrační prostupnost živočichů. Návrh je v rozporu se zákonem č. 289/1995 Sb., lesní zákon, a neprokazuje existenci převažujícího veřejného zájmu. Návrh řešení: Požaduji vypuštění akcelerační oblasti AOV49 – Křeč a souvisejícího územního opatření z návrhu Změny č. 2 Územního rozvojového plánu ČR.<br>26. Nedostatečná ochrana přírody a biodiverzity<br>SEA sama uvádí výskyt citlivých druhů ptáků a netopýrů, například krkavce velkého, motáka pochopa, čápa černého či netopýra rezavého. Biologické hodnocení neobsahuje vliv na hnízdiště orla mořského ve Mlýnech. Nebyly však dostatečně vyhodnoceny migrační trasy ani vazby na EVL Chýnovská jeskyně (CZ0314634) v rámci Natura 2000. V blízkém okolí AOV se nachází řada chráněných oblastí, které dokumentace nezmiňuje, dále cenných mokřadů a prameniš'. Územím prochází migrační koridory zvláště chráněných druhů velkých savců a lokální biokoridory a biocentra, viz územní plán obce. Dokumentace zcela podceňuje dopady výstavby na tuto skutečnost. SEA a UO stanoví zcela nedostatečná opatření na ochranu netopýrů a ptáků. Výstavba všech UO připouštěných VTE povede k naprosté devastaci celého území obledně dopravy obrovských dílů stavby, betonu, vybudování dostatečných přístupových komunikací. V oblasti nebyl vyhotoven ornitologický výzkum. Zásadním způsobem budou narušeny migrační koridory velkých savců a lokální biokoridory a biocentra. Vyskytují se chráněné druhy rostlin a živočichů neuvedené v SEA. Není dostatečná ochrana mokřadů (v UO bez ochranného pásma). V SEA je nedostatečně zjištěn rozsah mimolesní zeleně a je stanovena jeho nedostatečná ochrana. Provedeno vadné vyhodnocení vlivu na klima ze strany výstavby a provozu VTE. Návrh je v rozporu se zákonem č. 114/1992 Sb., o ochraně přírody a krajiny, s § 45i těhož zákona a s dohodou EUROBATS. Návrh řešení: Požaduji vyhotovení celoročního ornitologického a chiropterologického průzkumu v rozsahu odpovídajícím metodikám Agentury ochrany přírody a krajiny ČR a doporučením dohody EUROBATS, a to minimálně po dobu jednoho celého biologického cyklu. Současně požaduji doplnění biologického hodnocení o výskyt a migrační trasy zvláště chráněných druhů, zejména orla mořského a čápa černého, včetně vyhodnocení hnízdních, potravních a migračních vazeb v širším území. Dále požadují úplné posouzení vlivů na EVL Chýnovské jeskyně (CZ0314634) a soustavu Natura 2000, včetně kumulativních vlivů více akceleračních oblastí a vyhodnocení rizik mortality ptáků a netopýrů. Pro případ, že uvedené vlivy na biodiverzitu a zvláště chráněné druhy nebudou spolehlivě vyloučeny, požaduji vypuštění akcelerační oblasti AOV49 – Křeč a souvisejícího územního opatření z návrhu Změny č. 2 Územního rozvojového plánu ČR.<br>27. Nepřiměřené zásahy do krajinného rázu<br>Dokumentace sama připouští, že VTE budou novými dominantami viditelnými na velké vzdálenosti a mohou narušit pohledové osy na kostel sv. Jakuba Většího ve Křeči, hrad Choustník či historickou krajinu Sudkova Dolu. Současně nejsou dostatečně vyhodnoceny dopady na poutní místo Svatá Anna ani na tzv. Černovické vyhlídky. Obec Křeč je obklíčena z více stran v odstupové vzdálenosti 500 m. Dokumentace nehodnotí kumulovaný vliv všech 4 AOV47-50, chybí vizualizace dálkových pohledů a konkrétní hodnocení dopadů na kulturní a duchovní hodnoty území. Omezení výšky VTE na 250m a prezentace tohoto omezení jako zmírňujícího opatření dle SEA a UO, přičemž právě tato výška je základní příčinou zničení místního krajinného rázu, je absurdní. Návrh je v rozporu s § 12 zákona č. 114/1992 Sb., o ochraně přírody a krajiny. | |

| | | | | | | |
|---|---|---|---|---|---|---|
| | | | | | 63, 46, k.ú. Chválkov u KnL. č.p. 94, 14, Rutov č.p.: 62, 68, 60. Návrh je v rozporu se zákonem č. 258/2000 Sb., o ochraně veřejného zdraví, a s nařízením vlády č. 272/2011 Sb. Sama vzdálenost 500m je z hlediska ochrany veřejného zdraví naprosto nedostatečná. Samotná výstavba dále velmi výrazným způsobem zatíží hlukem, prašností, blokováním dopravy celé území, jedná se o tisíce m3 betonu apod. Návrh řešení: Požadují zpracování detailní akustické studie a plného hodnocení zdravotních rizik (HRA), které posoudí hluk, infrazvuk, amplitudovou modulaci, stroboskopický efekt a kumulativní vlivy větrných elektráren na obyvatele, a to včetně noční doby. Současně požadují vyhodnocení vlivu reliéfu krajiny na šíření hluku, vznik odrazů a možné zesilování akustického tlaku v zastavěném území. Dále požadují stanovení minimální odstupové vzdálenosti větrných elektráren od obytné a rekreační zástavby v rozsahu nejméně šestinásobku celkové výšky větrné elektrárny (6× výška VTE), nejméně však vždy 1km. Pro případ, že uvedené vlivy nebudou spolehlivě vyloučeny, požadují vypuštění akcelerační oblasti AOV47 – Bukovec a souvisejícího územního opatření z návrhu Změny č. 2 Územního rozvojového plánu ČR.<br>15. Nepřiměřené zásahy do krajinného rázu<br>Dokumentace sama připouští, že VTE budou novými výškovými dominantami viditelnými na velké vzdálenosti a připouští negativní vliv na krajinný ráz, byť naprosto neadekvátně vyhodnocený. Sama připouští, že dotčeno může být působení kulturně-historických dominant, zejména hradu Choustník, hradu Kámen a zámku Červená Lhota, významné kostely, památník v Mnichu, sakrální stavby a výletní místa, včetně významných pohledových vazeb, mnohé z nich jsou navíc do 1000m vzdáleny od hranice AOV47 a to zejména archeologické a kulturní památky v Mnichu, Hojovicích, Bořetíně (Mostkova kaplička na hranicích AOV47) a Druních (např. slovanské pohřebiště na hranicích AOV47). Navrhovaná opatření v dokumentaci na zmírnění negativního vlivu jsou zcela nesmyslná a nedostatečná (zachování údajných pohledových os, barva doprovodných staveb VTE, „hnízda" VTE) a odporují i ostatním částem dokumentace (odstupové vzdálenosti mezi VTE, přípustná hustota VTE v AOV). Např. hrad Choustník a stejnojmenný kopec je vidětelný prakticky odevšad. Žádné pohledové osy ani zhavření věží zničení krajinného rázu neodvrátí. Plánované stavby VTE jsou při svém plánovaném množství (cca 88 věží ve všech 4 AOV47-50 ) a při limitní výšce 250m tak gigantické (chladicí věže JETE mají 155 m), že při běžném převýšení zdejších kopců nad zdejší mírně zvlněnou krajinu cca 100-150m ji naprosto pohledově ovládnou, obzvlášť budou-li stát na nejvyšších bodech plánovaných AOV (což je pro investory žádoucí). Dokumentace nehodnotí kumulovaný vliv všech 4 AOV47-50, chybí vizualizace dálkových pohledů a konkrétní hodnocení dopadů na kulturní a duchovní hodnoty území. Omezení výšky VTE na 250m a prezentace tohoto omezení jako zmírňujícího opatření dle SEA a ÚO, přičemž právě tato výška je základní příčinou zničení místního krajinného rázu, je absurdní. Návrh je v naprostém rozporu s § 12 zákona č. 114/1992 Sb., o ochraně přírody a krajiny a dopad na krajinný ráz je silně negativní. Návrh řešení: Navrhuji doplnění podrobného hodnocení krajinného rázu, vizualizace dálkových pohledů a kumulativních vizuálních dopadů větrných elektráren v širším území, a to zejména ve vztahu k hradu Choustník, hradu Kámen, zámku Červená Lhota a dalším kulturně-historickým dominantám. Dále navrhuji zpracování realistických vizualizací z významných vyhlídkových míst, obcí, kulturních památek a krajinných horizontů, včetně posouzení souběhu akceleračních oblastí AOV47–AOV50. Současně navrhuji vyhodnocení vlivů na charakter historické kulturní krajiny, dálkové pohledové osy a krajinné dominanty podle § 12 zákona č. 114/1992 Sb., o ochraně přírody a krajiny. Pro případ, že významné negativní dopady na krajinný ráz a kulturně-historické hodnoty území nebudou spolehlivě vyloučeny, navrhuji vypuštění akcelerační oblasti AOV47 – Bukovec a souvisejícího územního opatření z návrhu Změny č. 2 Územního rozvojového plánu ČR.<br><br>**PŘIPOMÍNKY K AKCELERAČNÍ OBLASTI AOV48 – CHRBONÍN**<br><br>16. Nesprávný skutkový stav – vodní zdroje a hydrogeologické poměry<br>Dokumentace SEA nesprávně uvádí, že se v území nenacházejí ochranná pásma vodních zdrojů, přestože v území existují ochranná pásma evidenčních čísel 00306203 – Chrbonín studny 1, 2, 00222503 – Terezín studny S1, S2, S3 a 00444603 – Radenín studny S1, S2, S3. Současně však vůbec nezohledňuje obecní a individuální studny v lokalitách Vlčerves a Lišky, které slouží k zásobování obyvatel pitnou vodou. Dále návrh ignoruje toky, povrchové vody a prameniště v AOV. Nejsou dostatečně stanoveny limity zakládání VTE. Je ignorován vliv výstavby a trvání základů VTE na podzemní vody a místní horninové prostředí. Návrh je v rozporu s § 3 zákona č. 500/2004 Sb., správní řád, a se zákonem č. 254/2001 Sb., vodní zákon. Návrh řešení: Požadují vypuštění akcelerační oblasti AOV48 – Chrbonín a souvisejícího územního opatření z návrhu Změny č. 2 Územního rozvojového plánu ČR.<br>17. Rozpor s ochranou zemědělského půdního fondu (ZPF)<br>Zemědělský půdní fond tvoří přibližně 52 % území AOV48. Dokumentace připouští zábor půd I. třídy ochrany v rozsahu 0,81 ha a II. třídy ochrany v rozsahu 0,11 ha, přesto vliv označuje pouze za „mírně negativní". Návrh bagatelizuje rozsah výstavby VTE a její dopady, neřeší nebezpečí eroze půd, a nedostatečně hodnotí možnost poškození meliorací včetně nezjištění jejich rozsahu. Návrh je v rozporu se zákonem č. 334/1992 Sb., o ochraně zemědělského půdního fondu, který stanoví zvýšenou ochranu nejbonitnějších půd. Návrh řešení: Požadují vypuštění akcelerační oblasti AOV48 – Chrbonín a souvisejícího územního opatření z návrhu Změny č. 2 Územního rozvojového plánu ČR.<br>18. Rozpor s ochranou lesa (PUPFL)<br>Pozemky určené k plnění funkcí lesa (PUPFL) tvoří přibližně 48 % území AOV48. Dokumentace značně podceňuje, resp. ignoruje a nehodnotí rozsah zásahů spojených s výstavbou VTE a to přístupových komunikací, manipulačních ploch a související nutnou likvidaci a fragmentaci lesních porostů a jejich vliv na migrační prostupnost živočichů. Návrh je v rozporu se zákonem č. 289/1995 Sb., lesní zákon, a neprokazuje existenci převažujícího veřejného zájmu. Návrh řešení: Požadují vypuštění akcelerační oblasti AOV48 – Chrbonín a souvisejícího územního opatření z návrhu Změny č. 2 Územního rozvojového plánu ČR.<br>19. Nedostatečná ochrana přírody a biodiverzity<br>SEA sama uvádí výskyt citlivých druhů ptáků, například lelúka červeného, káně lesní, sluka lesní, křepelka polní, být rudý. Biologické hodnocení neobsahuje vliv na hnízdiště orla mořského ve Mlýnech. A dále dokumentace uvádí výskyt netopýrů, např. netopýr rezavý, nyroměný, parkový a nejmenší. Nebyly však dostatečně vyhodnoceny migrační trasy a vazby na významné zimoviště EVL Chýnovská jeskyně (CZ0314634) v rámci Natura 2000. V blízkém okolí AOV se nachází řada chráněných oblastí, které dokumentace nezmiňuje, dále cenných mokřadů a prameniště. Územím prochází migrační koridory zvláště chráněných druhů velkých savců a lokální biokoridory a biocentra, viz územní plán obce. Dokumentace zcela podceňuje dopady výstavby na tuto skutečnost. SEA a ÚO stanoví zcela nedostatečná opatření na ochranu netopýrů a ptáků. Výstavba všech v ÚO připuštěných VTE povede k naprosté devastaci celého území obledně dopravy obrovských dílů stavby, betonu, vybudování dostatečných přístupových komunikací. V oblasti nebyl vyhoroven ornitologický výzkum. Zásadním způsobem budou narušeny migrační koridory velkých savců a lokální biokoridory a biocentra. Vyskytují se chráněné druhy rostlin a živočichů neuvedené v SEA. Není dostatečná ochrana mokřadů (v UO bez ochranného pásma). V SEA je nedostatečně zjištěn rozsah mimolesní zeleně a je stanovena její nedostatečná ochrana. Provedeno vadné vyhodnocení vlivu na klima ze strany výstavby a provozu VTE. Návrh je v rozporu se zákonem č. 114/1992 Sb., o ochraně přírody a krajiny, s § 45i téhož zákona a s dohodou EUROBATS. Návrh řešení: Požadují vyhotovení celoročního ornitologického a chiropterologického průzkumu v rozsahu odpovídajícím metodikám Agentury ochrany přírody a krajiny ČR a doporučením dohody EUROBATS, a to minimálně po dobu jednoho celého biologického cyklu. Současně požadují doplnění biologického hodnocení o výskyt a migrační trasy zvláště chráněných druhů, zejména orla mořského a čápa černého, včetně vyhodnocení hnízdních, potravních a migračních vazeb v širším území. Dále požadují úplné posouzení vlivů na EVL Chýnovské jeskyně (CZ0314634) a soustavu Natura 2000, včetně kumulativních vlivů více akceleračních oblastí a vyhodnocení rizik mortality ptáků a netopýrů. Pro případ, že uvedené vlivy na biodiverzitu a zvláště chráněné druhy nebudou spolehlivě vyloučeny, požadují vypuštění akcelerační oblasti AOV48 – Chrbonín a souvisejícího územního opatření z návrhu Změny č. 2 Územního rozvojového plánu ČR.<br>20. Nepřiměřené zásahy do krajinného rázu | |

| | | | | | | |
|---|---|---|---|---|---|---|
| | | | | | Dokumentace sama připouští, že VTE budou novými výškovými dominantami viditelnými na velké vzdálenosti. Dotčeno může být působení kulturně-historických dominant, zejména zámku Červená Lhota a městské památkové rezervace Jindřichův Hradec, včetně významných pohledových vazeb. Chybí vizualizace dálkových pohledů a konkrétní hodnocení dopadů na kulturní a duchovní hodnoty území. Návrh je v rozporu s § 12 zákona č. 114/1992 Sb., o ochraně přírody a krajiny. Návrh řešení: Požaduji doplnění podrobného hodnocení krajinného rázu, vizualizace dálkových pohledů a vizuálních dopadů větrných elektráren na kulturně-historické dominanty území, zejména zámek Červená Lhota, městskou památkovou rezervaci Jindřichův Hradec a související pohledové osy a krajinné horizonty. Současně požaduji zpracování vizualizací z významných vyhlídkových míst, památkově chráněných území a dálkových pohledů, včetně vyhodnocení kumulativních vizuálních dopadů s dalšími záměry větrných elektráren v širším území. Dále požaduji posouzení souladu návrhu s ochranou kulturní krajiny a charakteru historického krajinného rázu podle § 12 zákona č. 114/1992 Sb., o ochraně přírody a krajiny. Pro případ, že významné negativní dopady na krajinný ráz a kulturně-historické hodnoty území nebudou společně vyloučeny, požaduji vypuštění akcelerační oblasti AOV24 – Lodhéřov a související územního opatření z návrhu Změny č. 2 Územního rozvojového plánu ČR.<br>8. Podlimitní AOV<br>Akcelerační oblast AOV24 Lodhéřov vykazuje dle podkladů předpokládaný instalovaný výkon pouze cca 42 MW, čímž nesplňuje limit „nad 50 MW" stanovený v odůvodnění Změny č. 2 ÚRP pro vymezování akceleračních oblastí celostátního významu. Vymezení AOV24 je proto v rozporu s vlastním odůvodněním pořizovatele a postrádá zákonnou i věcnou konzistenci. Návrh řešení: Požaduji vypuštění akcelerační oblasti AOV24 – Lodhéřov a související územního opatření z návrhu Změny č. 2 Územního rozvojového plánu ČR.<br>9. Nesouhlas obce a veřejnosti<br>Dotčená obec přijala nesouhlasné usnesení s vymezením akcelerační oblasti. Současně byla podána petice proti AOV24 s podpisy většiny místních občanů. Návrh je tak v rozporu s principem samosprávy a požadavky Aarhuské úmluvy. Návrh řešení: Požaduji vypuštění akcelerační oblasti AOV24 – Lodhéřov a související územního opatření z návrhu Změny č. 2 Územního rozvojového plánu ČR.<br><br>**PŘIPOMÍNKY K AKCELERAČNÍ OBLASTI AOV47 – BUKOVEC**<br><br>10. Nesprávně zjištěný skutkový stav – ochranná pásma vodních zdrojů, rozpor s ochranou vod<br>Dokumentace SEA nesprávně uvádí, že se v území nenacházejí ochranná pásma vodních zdrojů, přestože v území existují ochranná pásma evidenčního čísla 00299703 – Drunče, Březina (vrt 501) a 00323810 – Hojovice (studna 5). Současně nejsou zohledněny další využívané zdroje pitné vody v Psárově a Bořetíně (zejména stávající obecní vrt o hloubce 50m a vodojem, oboje ve vzdálenosti do 300m od hranice AOV47, dtto plánovaný obecní vrt a přívod k vodojemu) ani závislost obyvatel na individuálních studních. Dále návrh ignoruje toky, povrchové vody a prameniště v AOV. Nejsou dostatečně stanoveny limity zakládání VTE. Je ignorován vliv výstavby a trvání základů VTE na podzemní vody a místní horninové prostředí. Není zjištěn rozsah poddolovaných oblastí. Návrh je v rozporu s § 3 zákona č. 500/2004 Sb., správní řád, a se zákonem č. 254/2001 Sb., vodní zákon. Návrh řešení: Požaduji vypuštění akcelerační oblasti AOV47 – Bukovec a související územního opatření z návrhu Změny č. 2 Územního rozvojového plánu ČR.<br>11. Rozpor s ochranou zemědělského půdního fondu (ZPF)<br>Zemědělský půdní fond tvoří přibližně 48,32 % území AOV47. Dokumentace připouští zábor půd I. třídy ochrany v rozsahu 2,31 ha a II. třídy ochrany v rozsahu 0,10 ha, přesto vliv označuje pouze za „mírně negativní". Návrh bagatelizuje rozsah výstavby VTE a její dopady, neřeší nebezpečí eroze půd, a nedostatečně hodnotí možnost poškození meliorací včetně nezjištění jejich rozsahu. Návrh je v rozporu se zákonem č. 334/1992 Sb., o ochraně zemědělského půdního fondu, který stanoví zvýšenou ochranu nejbonitnějších půd. Návrh řešení: Požaduji vypuštění akcelerační oblasti AOV47 – Bukovec a související územního opatření z návrhu Změny č. 2 Územního rozvojového plánu ČR.<br>12. Rozpor s ochranou lesa (PUPFL)<br>Pozemky určené k plnění funkcí lesa (PUPFL) tvoří přibližně 51,58 % území AOV47, tedy více než polovinu celé oblasti. Dokumentace značně podceňuje, resp. ignoruje a nebodnotí rozsah zásahů spojených s výstavbou VTE a to přístupových komunikací, manipulačních ploch a souvisejícími nutnou likvidací a fragmentací lesních porostů a jejich vliv na migrační prostupnost živočichů. Návrh je v rozporu se zákonem č. 289/1995 Sb., lesní zákon, a neprokazuje existenci převažujícího veřejného zájmu. Návrh řešení: Požaduji vypuštění akcelerační oblasti AOV47 – Bukovec a související územního opatření z návrhu Změny č. 2 Územního rozvojového plánu ČR.<br>13. Nedostatečná ochrana přírody a biodiverzity<br>V blízkém okolí AOV 47 se nachází řada chráněných oblastí, dokumentace nezmiňuje PP Hučský potok (vzdálenost cca 2.000 m, ochranné pásmo 330 ha), dále cenných mokřadů a prameniště, dále významný biotop u rybníka Táta pobíží hranice AOV. SEA sama uvádí výskyt citlivých druhů ptáků a netopýrů, například motáka pilicha, datla černého nebo netopýra rezavého, a dalších druhů netopýrů, neuvádí však, že tyto výskyty jsou významné v samotné AOV, nejen v jejím blízkém okolí. Nálezy netopýrů dle ČESON jsou dle jeho evidence přímo v AOV47 (Bořetín) a dále v blízkém okolí (Předboř, Choustník, Dobešov u Černovic, Lidmaň, Těmice). Nebyly dostatečně vyhodnoceny migrační trasy ani možné dopady na EVL. Chýnovské jeskyně (CZ0314634) v rámci soustavy Natura 2000. Středem celého území prochází migrační koridory zvláště chráněných druhů velkých savců a lokální biokoridory a biocentra, viz územní plány všech obcí v AOV. Dokumentace zcela podceňuje dopady výstavby na tuto skutečnost. SEA a UO stanoví zcela nedostatečná opatření na ochranu netopýrů a ptáků. Výstavba 33 VTE povede k nárazové devastaci celého území ohledně dopravy obrovských dílů stavby, betonu, vybudování dostatečných přístupových komunikací na zalesněný střed celé AOV 47. Chybí potvrzený výskyt orla mořského, sokola stěhovavého, luňáka červeného, ledňáčka říčního, čápa černého. V oblasti nebyl vyhotoven ornitologický výzkum. Zásadním způsobem budou narušeny migrační koridory velkých savců a lokální biokoridory a biocentra. Vyskytují se chráněné druhy vachta trojlistá, pestnatec májový, skokan skřehotavý, kuňka obecná. Není dostatečná ochrana mokřadů (v UO bez ochranného pásma). V SEA je nedostatečně zjištěn rozsah mimolesní zeleně a je stanovena jeho nedostatečná ochrana. Provedeno vadné vyhodnocení vlivu na klima ze strany výstavby a provozu VTE. Posouzení pro SEA trvalo jen 5 měsíců a není proto dostatečné. Postup je v rozporu se zákonem č. 114/1992 Sb., o ochraně přírody a krajiny, a s mezinárodní dohodou EUROBATS. Návrh řešení: Požaduji vyhotovení celoročního ornitologického a chiropterologického průzkumu v rozsahu odpovídajícím metodikám Agentury ochrany přírody a krajiny ČR a doporučením dohody EUROBATS, a to minimálně po dobu jednoho celého biologického cyklu. Současně požaduji doplnění biologického hodnocení o výskyt a migrační trasy zvláště chráněných druhů, zejména orla mořského a čápa černého, včetně vyhodnocení hnízdních, potravních a migračních vazeb v širším území. Dále požadují úplné posouzení vlivů na EVL Chýnovské jeskyně (CZ0314634) a soustavu Natura 2000, včetně kumulativních vlivů více akceleračních oblastí a vyhodnocení rizik mortality ptáků a netopýrů. Pro případ, že uvedené vlivy na biodiverzitu a zvláště chráněné druhy nebudou společně vyloučeny, požaduji vypuštění akcelerační oblasti AOV47 – Bukovec a související územního opatření z návrhu Změny č. 2 Územního rozvojového plánu ČR.<br>14. Nedostatečné posouzení vlivů na veřejné zdraví<br>Dokumentace neobsahuje konkrétní akustickou studii ani posouzení vibrací, infrazvuku, amplitudové modulace a stroboskopického efektu, v tomto směru je zcela bez odůvodnění a současně nehodnotí celkové zatížení území z hlediska souběhu těchto vlivů. Dokumentace uvádí, že se předpokládá ve vzdálenosti 500m hluková hladina 37dB na 1 VTE, přičemž toto tvrzení není podloženo žádnou studií (takto vysoké a rozměrné VTE se v ČR ani nenacházejí) ani bližším zdůvodněním a nebere vůbec v úvahu kumulaci více zdrojů hluku – více VTE a ani sílu větru a specifický způsob měření u VTE. Současně sama připouští, že některé obytné objekty se nacházejí ve vzdálenostech kratších než 500 m od hranice AOV47. Řada obytných objektů se způsobem využití rodinný dům je blíže než 500 m k hranici AOV 47, jde konkrétně o tyto obytné objekty v: k.ú. Bořetín č.p.: [ ] k.ú. Dobešov ( Cihelny ) č.p. [ ] 32, 57, k.ú. Vlkosovice č.p.: [ ] k.ú. Drunče č.p.:1, 2, 3, 4, 12, 48, 40, k.ú. Březina u JH č.p.: [ ] k.ú. Třeklasovice č.p. [ ] k.ú. Psárov č.p.: [ ] k.ú. Hojovice č.p.: [ ] | |

| Poř. č. | Připomínkové místo | Číslo jednací | Článek | AO | Připomínka | Vyhodnocení |
|---|---|---|---|---|---|---|
| | | | | | akceleračních oblastí AOV47 – Bukovec, AOV48 – Chrbonín, AOV49 – Křeč a AOV50 – Obrataň a zamýšlené stavby větrných elektráren (VTE) při naplnění stanovených limitů (zejména výška a množství).<br><br>Dokumentace SEA (SEA) a ÚO v předložené podobě není dostatečně odůvodněná, neobsahuje konkrétní odborné podklady a v řadě oblastí odkládá podstatné posouzení vlivů až do budoucích navazujících řízení. Návrh je proto nepřezkoumatelný a v rozporu s právními předpisy České republiky i Evropské unie. Současně může mít závažné dopady na krajinný ráz, biodiverzitu, vodní poměry, kulturně-historické hodnoty území i kvalitu života obyvatel.<br><br>Požaduji proto především vypuštění akceleračních oblastí AOV24 – Lodhéřov, AOV47 – Bukovec, AOV48 – Chrbonín, AOV49 – Křeč a AOV50 – Obrataň a souvisejícího územního opatření z návrhu Změny č. 2 Územního rozvojového plánu ČR. Pro případ, že tomuto požadavku nebude vyhověno, požaduji zásadní přepracování návrhu, zejména doplnění plného vyhodnocení kumulativních vlivů, ochrany veřejného zdraví, ochrany PUPFL, vlivů na soustavu Natura 2000, chráněné živočichy, krajinný ráz, vodní zdroje a majetková práva obyvatel. Současně žádám, aby všechny připomínky byly řádně a individuálně vypořádány v souladu se zákonem, včetně konkrétního a přezkoumatelného odůvodnění způsobu jejich vypořádání.<br><br>**VI. PŘIPOMÍNKY K AKCELERAČNÍM OBLASTEM AOV24, AOV47, AOV48, AOV49 a AOV50**<br><br>**PŘIPOMÍNKY K AKCELERAČNÍ OBLASTI AOV24 – LODHÉŘOV**<br><br>1. Nesprávně zjištěný skutkový stav – ochranná pásma vodních zdrojů, rozpor s ochranou vod<br>Dokumentace SEA nesprávně uvádí, že se v území nenacházejí ochranná pásma vodních zdrojů, přestože v území existuje ochranné pásmo evidenčního čísla 00242303 – Přuhův Žďár podzemní 51, S2. Současně není zohledněna závislost obyvatel na individuálních studních. Obec Lodhéřov a zejména místní část Studnice se dlouhodobě potýkají s nedostatkem pitné vody ve studních a s omezeným zásobováním obyvatel pitnou vodou. Dále návrh ignoruje toky, povrchové vody a prameniště v AOV. Nejsou dostatečně stanoveny limity zakládání VTE. Je ignorován vliv výstavby a trvání základů VTE na podzemní vody a místní horninové prostředí. Návrh je v rozporu s § 3 zákona č. 500/2004 Sb., správní řád, a se zákonem č. 254/2001 Sb., vodní zákon. Návrh řešení: Požaduji vypuštění akcelerační oblasti AOV24 – Lodhéřov a souvisejícího územního opatření z návrhu Změny č. 2 Územního rozvojového plánu ČR.<br>2. Rozpor s ochranou zemědělského půdního fondu (ZPF)<br>Zemědělský půdní fond tvoří přibližně 70 % území AOV24. Dokumentace připouští zábor půd I. třídy ochrany v rozsahu 0,08 ha a II. třídy ochrany v rozsahu 0,59 ha, přesto vliv označuje pouze za „mírně negativní". Návrh bagatelizuje rozsah výstavby VTE a její dopady, neřeší nebezpečí eroze půd, a nedostatečně hodnotí možnost poškození meliorací včetně nezjištění jejich rozsahu. Návrh je v rozporu se zákonem č. 334/1992 Sb., o ochraně zemědělského půdního fondu, který stanoví zvýšenou ochranu nejbonitnějších půd. Návrh řešení: Požaduji vypuštění akcelerační oblasti AOV24 – Lodhéřov a souvisejícího územního opatření z návrhu Změny č. 2 Územního rozvojového plánu ČR.<br>3. Rozpor s ochranou lesa (PUPFL)<br>Pozemky určené k plnění funkcí lesa (PUPFL) tvoří přibližně 30 % území AOV24, tedy téměř třetinu celé oblasti. Dokumentace značně podceňuje a nebodnotí rozsah zásahů spojených s výstavbou VTE a to přístupových komunikací, manipulačních ploch a nutnou související likvidací a fragmentací lesních porostů a jejich vliv na migrační prostupnost živočichů.. Návrh je v rozporu se zákonem č. 289/1995 Sb., lesní zákon, a neprokazuje existenci převažujícího veřejného zájmu. Návrh řešení: Požaduji vypuštění akcelerační oblasti AOV24 – Lodhéřov a souvisejícího územního opatření z návrhu Změny č. 2 Územního rozvojového plánu ČR.<br>4. Nedostatečná ochrana přírody a biodiverzity<br>SEA sama uvádí výskyt citlivých druhů ptáků a netopýrů, například čápa černého, motáka pochopa, motáka pilicha, krkavce velkého nebo netopýra rezavého. Nebyly však dostatečně vyhodnoceny migrační trasy ani možné dopady na CHKO Třeboňsko. Chybí potvrzený výskyt orla mořského a čápa černého. V oblasti nebyl vyhotoven ornitologický výzkum. Posouzení pro SEA trvalo jen 5 měsíců a není proto dostatečné. SEA a ÚO stanoví zcela nedostatečná opatření na ochranu netopýrů a ptáků. Postup je v rozporu se zákonem č. 114/1992 Sb., o ochraně přírody a krajiny. Návrh řešení: Požaduji vyhotovení celoročního ornitologického a chiropterologického průzkumu, včetně vyhodnocení migračních tras ptáků a netopýrů, kumulativních vlivů a dopadů na CHKO Třeboňsko. Současně požaduji doplnění biologických průzkumů o výskyt zvláště chráněných druhů, zejména orla mořského a čápa černého, a následné nové vyhodnocení vlivů v rámci SEA. Pro případ, že uvedené nedostatky nebudou řádně odstraněny, požaduji vypuštění akcelerační oblasti AOV24 – Lodhéřov a souvisejícího územního opatření z návrhu Změny č. 2 Územního rozvojového plánu ČR.<br>5. Nedostatečné posouzení vlivů na veřejné zdraví<br>Dokumentace neobsahuje konkrétní akustickou studii ani posouzení infrazvuku, amplitudové modulace, vibrací a stroboskopického efektu a současně nehodnotí celkové zatížení území z hlediska souběhu těchto vlivů. Současně sama připouští riziko obtěžování v okrajové zástavbě Lodhéřova v noční době. Vzhledem k reliéfu kotliny, ve které Lodhéřov leží, existuje riziko odrazů a zesílení akustického tlaku. Návrh je v rozporu se zákonem č. 258/2000 Sb., o ochraně veřejného zdraví, a s nařízením vlády č. 272/2011 Sb. Návrh řešení: Požaduji zpracování detailní akustické studie a plného hodnocení zdravotních rizik (HRA), které posoudí hluk, infrazvuk, amplitudovou modulaci, stroboskopický efekt a kumulativní vlivy větrných elektráren na obyvatele Lodhéřova a okolních sídel, a to včetně noční doby. Současně požaduji vyhodnocení vlivu reliéfu kotliny na šíření hluku, vznik odrazů a možné zesilování akustického tlaku v zastavěném území. Dále požaduji stanovení minimální odstupové vzdálenosti větrných elektráren od obytné a rekreační zástavby v rozsahu nejméně v rozsahu nejméně šestinásobku celkové výšky větrné elektrárny (6× výška VTE), nejméně však vždy 1km. Pro případ, že uvedené vlivy nebudou spolehlivě vyloučeny, požaduji vypuštění akcelerační oblasti AOV24 – Lodhéřov a souvisejícího územního opatření z návrhu Změny č. 2 Územního rozvojového plánu ČR.<br>6. Rizika pro bezpečnost, letectví a IZS<br>V území se nachází jev ÚAP 119 – Zájmové území Ministerstva obrany, který podmiňuje umisťování vysokých staveb dalším posouzením. Do území zasahuje Grid ATZ a ochranné pásmo letiště LKJH Jindřichův Hradec. Dokumentace současně nehodnotí dopady souvislého pásu VTE na zásahy vrtulníků integrovaného záchranného systému v lesním území. Postup je v rozporu se zákonem č. 49/1997 Sb., o civilním letectví, a se zákonem č. 239/2000 Sb., o integrovaném záchranném systému. Návrh řešení: Požaduji doplnění odborného posouzení vlivů akcelerační oblasti AOV24 – Lodhéřov na bezpečnost leteckého provozu, obranu státu a fungování integrovaného záchranného systému, zejména s ohledem na jev ÚAP 119 – Zájmové území Ministerstva obrany, Grid ATZ a ochranné pásmo letiště LKJH Jindřichův Hradec. Současně požaduji vyhodnocení dopadů souvislého pásu větrných elektráren na zásahy vrtulníků IZS, letecké hašení lesních požárů, zdravotnické záchranné služby a policejních vrtulníků, včetně posouzení bezpečnosti letových koridorů a omezení manévrovacích možností v lesním území. Dále požaduji stanoviska Ministerstva obrany, Úřadu pro civilní letectví, Řízení letového provozu ČR a složek IZS k umístění větrných elektráren v daném území. Pro případ, že uvedené bezpečnostní a letecké vlivy nebudou spolehlivě vyloučeny, požaduji vypuštění akcelerační oblasti AOV24 – Lodhéřov a souvisejícího územního opatření z návrhu Změny č. 2 Územního rozvojového plánu ČR.<br>7. Nepřiměřené zásahy do krajinného rázu | |

| | | | | | | |
|---|---|---|---|---|---|---|
| | | | | | Dušek František | |

| | | | | | | |
|---|---|---|---|---|---|---|
| | | | | | III. NÁZEV ZÁMĚRU<br><br>**Akcelerační oblasti na území Jihočeského kraje (okresy Jindřichův Hradec a Tábor) a Kraje Vysočina (okres Pelhřimov): AOV24 – Lodhéřov, AOV47 – Bukovec, AOV48 – Chrbonín, AOV49 – Křeč a AOV50 – Obrataň.**<br><br>IV. DOTČENÉ ÚZEMÍ<br><br>**AOV24 – Lodhéřov**<br>Rozloha plochy 3,9 km2, max. výkon 42 MW, max. počet věží 12, max. výška věží 200 m.<br>Katastrální území: Lodhéřov, Studnice u Lodhéřova a Velký Ratmírov.<br>**AOV47 – Bukovec**<br>Rozloha plochy 11,8 km2, max. výkon 115,5 MW, max. počet věží 33, max. výška věží 250 m.<br>Katastrální území: Březina u Deštné, Bořetín, Dobešov u Černovic, Drunče, Hojovice, Chválkov u Kamenice nad Lipou, Psárov, Třiklasovice a Vlkosovice.<br>**AOV48 – Chrbonín**<br>Rozloha plochy 4,9 km2, max. výkon 45,5 MW, max. počet věží 13 VTE, max. výška věží 250 m.<br>Katastrální území: Hroby, Chrbonín, Kozmice u Chýnova, Mlýny u Choustníku, Radenín a Vlčeves.<br>**AOV49 – Křeč**<br>Rozloha plochy 8,4 km2, max. výkon 84 MW, max. počet věží 24, max. výška věží 200 m.<br>Katastrální území: Bezděčín u Obrataně, Černovice u Tábora, Kozmice u Chýnova, Křeč, Nové Dvory u Pořína, Střítež u Černovic a Sudkův Důl.<br>**AOV50 – Obrataň**<br>Rozloha plochy 6,5 km2, max. výkon 63 MW, max. počet věží 18, max. výška věží 250 m.<br>Katastrální území: Bezděčín u Obrataně, Hrobská Zahrádka, Nové Dvory u Pořína, Obrataň, Pořín a Prasetín.<br><br>V. STANOVISKO<br><br>**S návrhem Územního opatření k AOV24 – Lodhéřov, AOV47 – Bukovec, AOV48 – Chrbonín, AOV49 – Křeč a AOV50 – Obrataň (UO) zásadně nesouhlasím a požaduji jejich vyřazení ze Změny č. 2 Územního rozvojového plánu ČR, případně jejich zásadní přepracování. Návrh vykazuje závažné nedostatky z hlediska zákonnosti, ochrany životního prostředí, ochrany veřejného zdraví i ochrany práv obyvatel dotčeného území.**<br><br>Návrh akceleračních oblastí AOV24 – Lodhéřov, AOV47 – Bukovec, AOV48 – Chrbonín, AOV49 – Křeč a AOV50 je v rozporu s principem předběžné opatrnosti, požadavky na ochranu veřejného zdraví, ochranu přírody a krajiny, ochranu vodních zdrojů i se zásadou proporcionality zásahu do území. Současně nebyly dostatečně vyhodnoceny kumulativní a synergické vlivy souběhu | |

| | | | | | | |
|---|---|---|---|---|---|---|
| | | | | | takovýmto způsobem není nikde výslovně definován. AOV a ÚO neodůvodněně zvýhodňují jednu skupinu subjektů před jinými konkrétně investory VTE před občany a obyvateli zasažených obcí a vlastníky nemovitostí, což je v rozporu zejména s čl. 3 odst.1, čl. 4 odst. 3,4, čl. 7, čl. 8, čl. 101 odst.1. Ústavy ČR. Návrh řešení: Požadují doplnění řádného vyhodnocení proporcionality zásahu do území a prokázání převahy veřejného zájmu nad negativními dopady na životní prostředí, krajinu, veřejné zdraví a majetková práva obyvatel. Současně požaduji doplnění variantního posouzení méně konfliktních lokalit, včetně brownfieldů a území s nižším střetem s ochranou vod, lesa, zemědělského půdního fondu, biodiverzity a krajinného rázu. Dále požaduji přepracování návrhu tak, aby akcelerační oblasti byly vymezovány pouze v územích s prokazatelně nízkým konfliktním potenciálem v souladu s odůvodněním ÚRP ČR a principem minimalizace dopadů. Pro případ, že proporcionalita zásahu a převaha veřejného zájmu nebudou spolehlivě prokázány, požaduji vypuštění všech akceleračních oblastí AOV24 + AOV47 + AOV48 + AOV49 + AOV50 a souvisejících územních opatření z návrhu Změny č. 2 Územního rozvojového plánu ČR.<br>75–79. Nedostatečnost zmírňujících opatření<br>Stanovená opatření jsou převážně obecná, formální a deklaratorní, například omezení výšky VTE na 200 nebo 250 m, a zejména odporující zjištěním v rámci SEA. Dokumentace neobsahuje konkrétní opatření pro ochranu obyvatelstva před hlukem, dalšími výše uvedenými fyzikálními jevy, světelným znečištěním nebo pro zachování migrační prostupnosti krajiny. Závěr o dostatečnosti opatření je proto nepodložený a v rozporu se zákonem č. 100/2001 Sb. Návrh řešení: Navrhuji doplnění konkrétních a závazných zmírňujících opatření pro ochranu obyvatelstva před hlukem, infrazvukem, amplitudovou modulací, vibracemi, stroboskopickým efektem a světelným znečištěním. Dále navrhuji doplnění opatření pro zachování migrační prostupnosti krajiny, ochranu ptáků a netopýrů a omezení kumulativních dopadů více akceleračních oblastí v širším území. Současně navrhuji stanovení jasných podmínek pro monitoring, kontrolu a vyhodnocování dopadů nezávislými odbornými institucemi, nikoliv pouze provozovateli větrných elektráren. Dále navrhuji stanovení minimální odstupové vzdálenosti větrných elektráren od obytné a rekreační zástavby v rozsahu nejméně šestinásobku celkové výšky větrné elektrárny (6× výška VTE), nejméně však vždy 1km. Pro případ, že účinná a konkrétní zmírňující opatření nebudou doplněna a jejich funkčnost spolehlivě prokázána, navrhuji vypuštění všech akceleračních oblastí AOV24 + AOV47 + AOV48 + AOV49 + AOV50 a souvisejících územních opatření z návrhu Změny č. 2 Územního rozvojového plánu ČR.<br>80–84. Vnitřní rozpory a nedostatečný monitoring<br>SEA současně tvrdí, že kumulativní vlivy nebyly zjištěny, ale zároveň připouští jejich existenci při souběhu více AOV. Monitoring je nepřípustně navržen až po realizaci záměru a převážně v režii provozovatelů. Dokumentace je proto vnitřně rozporná a nepřezkoumatelná. Návrh řešení: Navrhuji doplnění nezávislého a transparentního systému monitoringu, který bude prováděn již před realizací záměru a následně i v průběhu provozu větrných elektráren. Dále navrhuji, aby monitoring nebyl zajišťován pouze provozovateli větrných elektráren, ale také nezávislými odbornými institucemi a orgány ochrany přírody, veřejného zdraví a životního prostředí. Současně navrhuji doplnění konkrétních metodik, rozsahu a kontrolních mechanismů monitoringu hluku, infrazvuku, mortality ptáků a netopýrů, migračních tras, krajinného rázu a kumulativních vlivů. Pro případ, že nebude zajištěn nezávislý, odborný a přezkoumatelný monitoring vlivů záměru, navrhuji vypuštění všech akceleračních oblastí AOV24 + AOV47 + AOV48 + AOV49 + AOV50 a souvisejících územních opatření z návrhu Změny č. 2 Územního rozvojového plánu ČR.<br>85–89. Absence variantního řešení<br>Dokumentace neposuzuje alternativní lokality ani modely a varianty rozmístění, počtu či výšky VTE. Není prokázáno, že navržená varianta představuje řešení s nejmenšími dopady na životní prostředí a obyvatele. Není ani tvrzen a prokazován veřejný zájem zřízení AOV. Postup je v rozporu se směrnicí 2001/42/ES a zákonem č. 100/2001 Sb. Návrh řešení: Navrhuji doplnění variantního posouzení akceleračních oblastí, včetně alternativních lokalit, jiného rozmístění větrných elektráren, nižšího počtu staveb a variant s menší výškou větrných elektráren. Dále navrhuji vyhodnocení méně konfliktních řešení, zejména využití brownfieldů, narušených území a lokalit s nižším střetem s ochranou přírody, krajinného rázu, veřejného zdraví a obytné zástavby. Současně navrhuji doplnění srovnávací analýzy jednotlivých variant z hlediska dopadů na životní prostředí, veřejné zdraví, biodiverzitu, krajinný ráz a majetková práva obyvatel. Pro případ, že nebude prokázáno, že navržená varianta představuje řešení s nejmenšími dopady na životní prostředí a obyvatele, navrhuji vypuštění všech akceleračních oblastí AOV24 + AOV47 + AOV48 + AOV49 + AOV50 a souvisejících územních opatření z návrhu Změny č. 2 Územního rozvojového plánu ČR.<br>90–94. Nepřiměřenost zásahu do území<br>Navržené řešení představuje brutální zásah do charakteru krajiny, kvality života obyvatel i majetkových práv a narušení jejich legitimního očekávání, že tyto hodnoty budou zachovány. Nebylo prokázáno (dokumentace se tím ani nezabývá), že negativní dopady nelze dosáhnout jiným, méně konfliktním řešením. Návrh tak nesplňuje princip proporcionality vyžadovaný správním právem i judikaturou správních soudů. Návrh řešení: Navrhuji doplnění řádného posouzení proporcionality zásahu do území, včetně vyhodnocení dopadů na krajinný ráz, kvalitu života obyvatel, veřejné zdraví, majetková práva a charakter venkovského prostředí. Dále navrhuji prokázání, že sledovaného veřejného zájmu nelze dosáhnout jiným, méně konfliktním řešením s nižšími dopady na obyvatele a životní prostředí. Současně navrhuji doplnění variantního řešení a vyhodnocení méně zatěžujících alternativ v souladu s principem proporcionality a minimalizace zásahů do práv obyvatel. Pro případ, že proporcionalita zásahu a nezbytnost navrženého řešení nebudou spolehlivě prokázány, navrhuji vypuštění všech akceleračních oblastí AOV24 + AOV47 + AOV48 + AOV49 + AOV50 a souvisejících územních opatření z návrhu Změny č. 2 Územního rozvojového plánu ČR.<br>95–99. Riziko lesních požárů a omezení možností hašení<br>AOV24 + AOV47 + AOV48 + AOV49 + AOV50 se z významné části nacházejí v lesních porostech nebo v jejich bezprostřední blízkosti. Dokumentace SEA však vůbec nehodnotí rizika vzniku a šíření lesních požárů ani dopady souvislého pásu větrných elektráren na možnosti zásahu jednotek požární ochrany a integrovaného záchranného systému. Dokumentace současně nehodnotí kumulativní dopad souvislého pásu cca 88 větrných elektráren v AOV47–AOV50 na krizové řízení a požární bezpečnost krajiny. V podmínkách probíhající klimatické změny a narůstajícího rizika sucha představuje rozsáhlá industrializace lesních hřebenů významné zvýšení požárního rizika v území. Návrh je v rozporu se zásadou prevence podle § 2900 občanského zákoníku, s požadavky zákona č. 133/1985 Sb., o požární ochraně, a s požadavkem řádného vyhodnocení rizik podle zákona č. 100/2001 Sb., o posuzování vlivů na životní prostředí. Návrh řešení: Požadují doplnění podrobného posouzení požárních rizik, možností zásahu HZS a dopadů souvislého pásu větrných elektráren na letecké hašení lesních požárů, krizové řízení a evakuaci obyvatel. Současně požaduji stanovisko HZS a odborné vyhodnocení dostupnosti území pro zásahovou techniku v podmínkách rozsáhlých lesních požárů. Pro případ, že uvedená rizika nebudou spolehlivě vyloučena, požaduji vypuštění akceleračních oblastí AOV24 + AOV47 + AOV48 + AOV49 + AOV50 a souvisejících územních opatření z návrhu Změny č. 2 Územního rozvojového plánu ČR.<br>100. Procesní vada – neúplné zveřejnění koordinačního výkresu<br>Proces zveřejnění návrhu Změny č. 2 ÚRP vykazuje vady, neboť koordinační výkres nebyl zveřejněn v úplné podobě a chybí zde údaje k identifikaci katastrálních parcel k přesnému určení hranice AOV. Ve zveřejněné dokumentaci absentovaly záměry FVE, přestože představují významnou součást navrhovaného využití území a mají zásadní význam pro posouzení kumulativních a synergických vlivů. Veřejnosti tak nebyla umožněna řádná orientace v návrhu ani efektivní uplatnění připomínek, čímž mohlo dojít ke zkrácení procesních práv veřejnosti. Návrh řešení: Požadujeme vypořádání této procesní vady v souladu se zásadou ochrany práv veřejnosti a transparentnosti procesu pořizování opatření obecné povahy. | |

| | | | | | | |
|---|---|---|---|---|---|---|
| | | | | | AOV47–AOV50 včetně souběhu s koridorem V406/407 Kočín–Mírovka, případně vypuštění všech akceleračních oblastí AOV47–AOV50 a souvisejících územních opatření z návrhu Změny č. 2 Územního rozvojového plánu ČR.<br>37–40. Rizika pro bezpečnost, letectví a IZS<br>V území se nachází jev ÚAP 119 – Zájmové území Ministerstva obrany, který podmiňuje umisťování vysokých staveb dalším posouzením. UO neobsahuje vyhodnocení vlivu na letecký provoz. Dokumentace současně nehodnotí dopady souvislého pásu VTE na zásahy vrtulníků integrovaného záchranného systému v lesním území. Nalézá se zde pásmo nízkého přeletu TSA 27 a to v bezprostřední blízkosti, v k.ú. Chválkov u Knl.. dokonce v přímém dotyku. Postup je v rozporu se zákonem č. 49/1997 Sb., o civilním letectví, a se zákonem č. 239/2000 Sb., o integrovaném záchranném systému. Návrh řešení: Požaduji doplnění odborného posouzení vlivů akcelerační oblasti na bezpečnost leteckého provozu, obranu státu a fungování integrovaného záchranného systému, zejména s ohledem na jev ÚAP 119 – Zájmové území Ministerstva obrany. Dále navrhuji vyhodnocení dopadů souvislého pásu větrných elektráren na zásahy vrtulníků integrovaného záchranného systému, letecké hašení lesních požárů, zdravotnickou záchrannou službu a další složky IZS v lesním území. Současně navrhuji doplnění závazných stanovisek Ministerstva obrany, Úřadu pro civilní letectví, Řízení letového provozu ČR a složek IZS k umístění větrných elektráren v dotčeném území. Pro případ, že uvedené vlivy nebudou spolehlivě vyloučeny, požaduji vypuštění všech akceleračních oblastí AOV47–AOV50 a souvisejících územních opatření z návrhu Změny č. 2 Územního rozvojového plánu ČR.<br>41–44. Nesouhlas obcí a veřejnosti<br>Dotčené obce přijaly nesouhlasná usnesení s vymezením akceleračních oblastí. Současně proběhlo referendum ve městě Černovice, které vyjádřilo nesouhlas občanů s výstavbou VTE. V obci Radenín byla podána petice proti vymezení AOV podepsaná 251 občany. Současně byla podána petice na Jihočeský kraj a Kraj Vysočinu za všechny čtyři akcelerační oblasti AOV47–AOV50 s přibližně 3.500 podpisy, což potvrzuje zásadní nesouhlas veřejnosti i samospráv, lze shrnout, že minimálně 2/3 trvale hlášených obyvatel celé oblasti jsou proti zřízení AOV47 plus uživatelé a vlastníci nemovitostí v území. Tvorba návrhu proběhla bez účasti obcí a veřejnosti, lhůta poskytnutá k připomínkám je zcela neadekvátní. Návrh je tak v rozporu s principem samosprávy a požadavky Aarhuské úmluvy. Návrh řešení: Požaduji respektování principu samosprávy a vypuštění akceleračních oblastí AOV47–AOV50 a souvisejících územních opatření z návrhu Změny č. 2 Územního rozvojového plánu ČR.<br>**PŘIPOMÍNKY K AKCELERAČNÍM OBLASTEM AOV24 + AOV47 + AOV48 + AOV49 + AOV50**<br>45–49. Nepřezkoumatelnost návrhu<br>Návrh pracuje pouze s modelovými předpokladem umístění větrných elektráren bez konkrétního rozmístění staveb a související infrastruktury. Bez znalosti konkrétní polohy nelze objektivně vyhodnotit hluk, dopady na veřejné zdraví, krajinný ráz ani dopady na obyvatele. Vyhodnocení vlivu SEA je proto naprosto formální. Návrh je proto nepřezkoumatelný podle § 172 zákona č. 500/2004 Sb., správní řád. Návrh řešení: Požaduji doplnění variant a modelů rozmístění větrných elektráren, přístupových komunikací a souvisejíci infrastruktury, případně vypuštění všech akceleračních oblastí AOV24 + AOV47 + AOV48 + AOV49 + AOV50 a souvisejících územních opatření z návrhu Změny č. 2 Územního rozvojového plánu ČR.<br>50–54. Nepřípustné odkládání posouzení vlivů<br>Klíčové vlivy na veřejné zdraví, hluk, vibrace, flicker efekt, ptáky a netopýry nejsou posouzeny nyní, ale až v budoucích navazujících řízeních nebo v monitoringu po realizaci záměru. Tím dochází k přenesení podstatných otázek mimo fázi SEA, kdy již nebude možné ovlivnit samotné vymezení území. Postup je v rozporu se zásadou prevence a se zákonem č. 100/2001 Sb. Návrh řešení: Požaduji doplnění posouzení vlivů již ve fázi SEA, zejména v oblasti veřejného zdraví, hluku, flicker efektu a vlivů na biodiverzitu. Případně vypuštění všech akceleračních oblastí AOV24 + AOV47 + AOV48 + AOV49 + AOV50 a souvisejících územních opatření z návrhu Změny č. 2 Územního rozvojového plánu ČR.<br>55–59. Nedostatečné posouzení vlivů na veřejné zdraví<br>Dokumentace neobsahuje konkrétní akustickou studii ani posouzení infrazvuku, amplitudové modulace a stroboskopického efektu. Současně připouští obytnou nebo rekreační zástavbu ve vzdálenostech okolo 500 m od hranic AOV, přičemž ve velmi mnoha případech se zejména obytné nebo rekreační objekty nacházejí přímo na hranici akceleračních oblastí nebo ve vzdálenostech kratších než 500 m. Dokumentace současně nehodnotí kumulativní zdravotní dopady souběhu více akceleračních oblastí AOV47–AOV50 na obyvatele dotčených obcí. Návrh je v rozporu se zákonem č. 258/2000 Sb., o ochraně veřejného zdraví, a s nařízením vlády č. 272/2011 Sb. Návrh řešení: Požaduji zpracování plného hodnocení zdravotních rizik (HRA), detailní akustické studie a posouzení infrazvuku, vibrací, amplitudové modulace a flicker efektu. Současně požaduji stanovení minimální odstupové vzdálenosti větrných elektráren od zastavitelného území, obytné a rekreační zástavby v rozsahu nejméně šestinásobku celkové výšky větrné elektrárny (6× výška VTE), nejméně však vždy 1km, a to s ohledem na princip předběžné opatrnosti a ochranu veřejného zdraví. Pro případ, že uvedená odstupová vzdálenost nebude stanovena, požaduji vypuštění všech akceleračních oblastí AOV24 + AOV47 + AOV48 + AOV49 + AOV50 a souvisejících územních opatření z návrhu Změny č. 2 Územního rozvojového plánu ČR.<br>60–64. Nedostatečné odůvodnění výběru lokality<br>Dokumentace vůbec nevysvětluje, proč byla zvolena právě krajina s velmi vysokým podílem lesa, kvalitní zemědělské půdy a kulturních, přírodních a zejména krajinných hodnot a vůbec dané území, co bylo (objektivně a konkrétně specifikováno) vlastně podkladem a důvodem pro volbu dané lokality. Současně nejsou porovnány méně konfliktní varianty ani brownfieldy, přestože samotný ÚRP ČR deklaruje preferenci narušených území. Postup je v rozporu s principem minimalizace dopadů a s § 172 správního řádu. Návrh řešení: Požaduji vypuštění všech akceleračních oblastí AOV24 + AOV47 + AOV48 + AOV49 + AOV50 a souvisejících územních opatření z návrhu Změny č. 2 Územního rozvojového plánu ČR.<br>65–69. Dopady na majetek a infrastrukturu<br>SEA nesprávně hodnotí vlivy na hmotné statky jako nulové, přestože lze očekávat zatížení místních komunikací, pokles hodnoty nemovitostí a zásahy do obecní infrastruktury. Pozemky a budovy v okolí VTE budou zcela znehodnoceny, když hlavní devizou jejich tržní hodnoty je právě zdejší naprostý klid a zachovalá krajina. V území se nachází i vodohospodářská infrastruktura, včetně vodojemů a vrtů, jejichž ochrana nebyla posouzena. Dokumentace ignoruje FVE (např. v části obce Mnich Chválkov v bezprostřední blízkosti hranice AOV47). Místní a krajské komunikace nejsou uzpůsobeny na nezbytný rozsah plánované výstavby. Dochází tak k nepřiměřenému zásahu do vlastnických práv podle čl. 11 Listiny základních práv a svobod. Návrh řešení: Navrhuji doplnění podrobného posouzení dopadů větrných elektráren na hmotné statky, místní komunikace, technickou a vodohospodářskou infrastrukturu, včetně vodojemů, vodovodních řadů a dalších zařízení sloužících k zásobování obyvatel pitnou vodou. Dále navrhuji vyhodnocení dopadů přepravy nadrozměrných komponent na stav silnic nižších tříd, mostů a obecních komunikací, včetně návrhu konkrétních opatření k ochraně infrastruktury a majetku obcí. Současně navrhuji doplnění posouzení vlivů na hodnotu nemovitostí, kvalitu bydlení a výkon vlastnických práv obyvatel dotčeného území podle čl. 11 Listiny základních práv a svobod. Pro případ, že významné negativní dopady na majetek, infrastrukturu a vlastnická práva nebudou spolehlivě vyloučeny, navrhuji vypuštění všech akceleračních oblastí AOV24 + AOV47 + AOV48 + AOV49 + AOV50 a souvisejících územních opatření z návrhu Změny č. 2 Územního rozvojového plánu ČR.<br>70–74. Rozpor s principem minimalizace dopadů a veřejným zájmem, rozpor s ústavním pořádkem<br>Akcelerační oblasti mají být podle odůvodnění ÚRP ČR vymezovány v územích s nízkým konfliktním potenciálem. AOV24 + AOV47 + AOV48 + AOV49 + AOV50 vykazují vysoce konfliktní střety s ochranou vod, lesa, ZPF, biodiverzity, krajinného rázu i veřejného zdraví. Návrh proto neprokazuje proporcionalitu zásahu ani převahu veřejného zájmu nad negativními dopady. Nadto veřejný zájem na stavbě VTE a navic | |

| | | | | | | |
|---|---|---|---|---|---|---|
| | | | | | Návrh řešení: Požaduji doplnění podrobného hodnocení krajinného rázu, dálkových pohledů a kumulativních vizuálních dopadů větrných elektráren v širším území, zejména ve vztahu ke kostelu sv. Jakuba Většího ve Křečí, hradu Choustník, historické krajině Sudkova Dolu, poutnímu místu Svatá Anna a tzv. Černovickým vyhlídkám. Současně požaduji zpracování realistických vizualizací z obcí, významných vyhlídkových míst, kulturních památek a krajinných horizontů, včetně vyhodnocení souběhu akceleračních oblastí AOV47–AOV50 a jejich společného vlivu na charakter historické kulturní krajiny. Dále požaduji doplnění posouzení vlivů na pohledové osy, krajinné dominanty a dálkové horizonty podle § 12 zákona č. 114/1992 Sb., o ochraně přírody a krajiny. Pro případ, že významné negativní dopady na krajinný ráz a kulturně-historické hodnoty území nebudou spolehlivě vyloučeny, požaduji vypuštění akcelerační oblasti AOV49 – Křeč a souvisejícího územního opatření z návrhu Změny č. 2 Územního rozvojového plánu ČR.<br><br>**PŘIPOMÍNKY K AKCELERAČNÍ OBLASTI AOV50 – OBRATAŇ**<br><br>28. Nesprávný skutkový stav – vodní zdroje a hydrogeologické poměry<br>Dokumentace SEA nesprávně uvádí, že se v území nenacházejí ochranná pásma vodních zdrojů, přestože v území existují ochranná pásma evidenčních čísel 00200410 – Obrataň podzemní zdroj a 00206610 – Obrataň podzemní zdroj. Současně nejsou zohledněny studny obce Pořín v lokalitě Pinach ani závislost obyvatel okolních obcí na individuálních studních. Dále návrh ignoruje toky, povrchové vody a prameniště v AOV. Nejsou dostatečně stanoveny limity zakládání VTE. Je ignorován vliv výstavby a trvání základů VTE na podzemní vody a místní horninové prostředí. Návrh je v rozporu s § 3 zákona č. 500/2004 Sb., správní řád, a se zákonem č. 254/2001 Sb., vodní zákon. Návrh řešení: Požaduji vypuštění akceleračních oblastí AOV50 – Obrataň a souvisejícího územního opatření z návrhu Změny č. 2 Územního rozvojového plánu ČR.<br>29. Rozpor s ochranou zemědělského půdního fondu (ZPF)<br>Zemědělský půdní food tvoří přibližně 63,43 % území AOV50. Dokumentace připouští zábor půd I. třídy ochrany v rozsahu 1,38 ha a II. třídy ochrany v rozsahu 0,07 ha, přesto vliv označuje pouze za „mírně negativní". Návrh bagatelizuje rozsah výstavby VTE a její dopady, neřeší nebezpečí eroze půd, a nedostatečně hodnotí možnost polkození meliorací včetně nezjištění jejich rozsahu. Návrh je v rozporu se zákonem č. 334/1992 Sb., o ochraně zemědělského půdního fondu, který stanoví zvýšenou ochranu nejbonitnějších půd. Návrh řešení: Požaduji vypuštění akcelerační oblasti AOV50 – Obrataň a souvisejícího územního opatření z návrhu Změny č. 2 Územního rozvojového plánu ČR.<br>30. Rozpor s ochranou lesa (PUPFL)<br>Pozemky určené k plnění funkci lesa (PUPFL) tvoří přibližně 35,29 % území AOV50. Dokumentace značně podceňuje, resp. ignoruje a nebodnotí rozsah zásahů spojených s výstavbou VTE a to přístupových komunikací, manipulačních ploch a související nutnou likvidaci a fragmentaci lesních porostů a jejich vliv na migrační prostupnost živočichů. Návrh je v rozporu se zákonem č. 289/1995 Sb., lesní zákon, a nepreukazuje existenci převažujícího veřejného zájmu. Návrh řešení: Požadují vypuštění akcelerační oblasti AOV50 – Obrataň a souvisejícího územního opatření z návrhu Změny č. 2 Územního rozvojového plánu ČR.<br>31. Nedostatečná ochrana přírody a biodiverzity<br>SEA sama uvádí výskyt citlivých druhů ptáků a netopýrů, například luňáka červeného, motáka pilicha, krkavce velkého a netopýra rezavého. Nebyly však dostatečně vyhodnoceny migrační trasy, nadregionální biokoridor Čunkovský potok – Pařezitý, Roštejn ani vazby na EVL Chýnovská jeskyně (CZ0314634) v rámci Natura 2000. V blízkém okolí AOV se nachází řada chráněných oblastí, které dokumentace nezmiňuje, dále cenných mokřadů a prameniště. Územím prochází migrační koridory zvláště chráněných druhů velkých savců a lokální biokoridory a biocentra, viz územní plán obce. Dokumentace zcela podceňuje dopady výstavby na tuto skutečnost. SEA a UO stanoví zcela nedostatečná opatření na ochranu netopýrů a ptáků. Výstavba všech UO připouštěných VTE povede k naprosté devastaci celého území ohledně dopravy obrovských dílů stavby, betonu, vybudování dostatečných přístupových komunikací. V oblasti nebyl vyhotoven ornitologický výzkum. Zásadním způsobem budou narušeny migrační koridory velkých savců a lokální biokoridory a biocentra. Vyskytují se chráněné druhy rostlin a živočichů neuvedené v SEA. Není dostatečná ochrana mokřadů (v UO bez ochranného pásma ). V SEA je nedostatečně zjištěn rozsah mimolesní zeleně a je stanovena jeho nedostatečná ochrana. Provedeno vadné vyhodnocení vlivu na klima ze strany výstavby a provozu. Návrh je v rozporu se zákonem č. 114/1992 Sb., o ochraně přírody a krajiny, s § 45i téhož zákona a s dohodou EUROBATS. Návrh řešení: Navrhuji vyhotovení celoročního ornitologického a chiropterologického průzkumu v rozsahu odpovídajícím metodikám Agentury ochrany přírody a krajiny ČR a doporučením dohody EUROBATS, a to minimálně po dobu jednoho celého biologického cyklu. Dále navrhuji doplnění biologického hodnocení o podrobné vyhodnocení migračních tras ptáků a netopýrů, včetně posouzení funkčnosti nadregionálního biokoridoru Čunkovský potok – Pařezitý – Roštejn a kumulativních vlivů více akceleračních oblastí v širším území. Současně navrhuji úplné posouzení vlivů na EVL Chýnovská jeskyně (CZ0314634) a soustavu Natura 2000 podle § 45i zákona č. 114/1992 Sb., o ochraně přírody a krajiny, včetně vyhodnocení rizik mortality ptáků a netopýrů. Pro případ, že významné negativní vlivy na biodiverzitu, migrační prostupnost krajiny a zvláště chráněné druhy nebudou spolehlivě vyloučeny, navrhuji vypuštění akcelerační oblasti AOV50 – Obrataň a souvisejícího územního opatření z návrhu Změny č. 2 Územního rozvojového plánu ČR.<br>32. Nepřiměřené zásahy do krajinného rázu<br>Dokumentace sama připouští, že VTE budou novými dominantami viditelnými na velké vzdálenosti a mohou narušit pohledové vazby na hrad Kámen, hrad Choustník, hrad Šelmberk a tvrz Sudkův Důl. Současně nejsou dostatečně vyhodnoceny dopady na krajinné oblasti Pacovsko a Táborsko-Soběslavsko ani na pohledové horizonty Josafatského údolí. Dokumentace nehodnotí kumulovaný vliv všech 4 AOV47-50, chybí vizualizace dálkových pohledů a konkrétní hodnocení dopadů na kulturní a duchovní hodnoty území. Omezení výšky VTE na 250m a prezentace tohoto omezení jako zmírňujícího opatření dle SEA a UO, přičemž právě tato výška je základní příčinou zničení místního krajinného rázu, je absurdní. Návrh je v rozporu s § 12 zákona č. 114/1992 Sb., o ochraně přírody a krajiny. Návrh řešení: Navrhuji doplnění podrobného hodnocení krajinného rázu, dálkových pohledů a kumulativních vizuálních dopadů větrných elektráren v širším území, zejména ve vztahu k hradu Kámen, hradu Choustník, hradu Šelmberk, tvrzi Sudkův Důl a významným krajinným horizontům Josafatského údolí. Dále navrhuji zpracování realistických vizualizací z obcí, vyhlídkových míst, kulturních památek a pohledových os, včetně vyhodnocení souběhu akceleračních oblastí AOV47–AOV50 a jejich společného vlivu na charakter historické kulturní krajiny. Současně navrhuji doplnění posouzení vlivů na krajinné oblasti Pacovsko a Táborsko-Soběslavsko podle § 12 zákona č. 114/1992 Sb., o ochraně přírody a krajiny, včetně vyhodnocení dopadů na dálkové pohledy a krajinné dominanty. Pro případ, že významné negativní dopady na krajinný ráz a kulturně-historické hodnoty území nebudou spolehlivě vyloučeny, navrhuji vypuštění akcelerační oblasti AOV50 – Obrataň a souvisejícího územního opatření z návrhu Změny č. 2 Územního rozvojového plánu ČR.<br><br>**PŘIPOMÍNKY K AKCELERAČNÍM OBLASTEM AOV47 + AOV48 + AOV49 + AOV50**<br><br>33–36. Absence kumulativních a synergických vlivů<br>Dokumentace nehodnotí souběžné působení akceleračních oblastí AOV47, AOV48, AOV49 a AOV50, přestože společně vytvářejí souvislý pás větrných elektráren v krajině. Chybí vyhodnocení souběhu hluku, světelného znečištění, překážkového letecktého značení, fragmentace (devastace) lesů a krajiny a souběhu s koridorem vedení V406/407 Kočín–Mírovka. Návrh je v rozporu se zák. č. 100/2001 Sb., o posuzování vlivů na životní prostředí ( zejména s § 10g ), a se směrnicí 2001/42/ES. Dále chybí vyhodnocení zablokování územního rozvoje obcí a jejich obklíčení plánovanou výstavbou. Návrh řešení: Požaduji doplnění plného kumulativního a synergického posouzení všech akceleračních oblastí | |

| | | | | | | |
|---|---|---|---|---|---|---|
| | | | | | Dokumentace sama připouští, že VTE budou novými dominantami viditelnými na velké vzdálenosti a mohou narušit pohledové vazby na zámek Radenín, hrobku Latourů a kostel sv. Markéty, dále Sudkův Důl s tvrzí, hrad Choustník a hrad Kámen a výrazné horizonty Blaníku a Svidníku. Současně nejsou dostatečně vyhodnoceny dopady na poutní místo Svatá Anna, krajinné oblasti Pacovsko a Táborsko-Soběslavsko ani na pohledové horizonty Josafatského údolí. Návrh je v rozporu s § 12 zákona č. 114/1992 Sb., o ochraně přírody a krajiny. Návrh řešení: Navrhuji doplnění podrobného hodnocení krajinného rázu, dálkových pohledů a kumulativních vizuálních dopadů větrných elektráren v širším území, zejména ve vztahu k zámku Radenín, hrobce Latourů, kostelu sv. Markéty, tvrzi Sudkův Důl, hradu Choustník, hradu Kámen a významným krajinným horizontům Blaníku a Svidníku. Dále navrhuji zpracování realistických vizualizací z obcí, vyhlídkových míst, kulturních památek a pohledových os, včetně vyhodnocení souběhu akceleračních oblastí AOV47–AOV50 a jejich společného vlivu na charakter historické kulturní krajiny. Současně navrhuji doplnění posouzení vlivů na poutní místo Svatá Anna, krajinné oblasti Pacovsko a Táborsko-Soběslavsko a pohledové horizonty Josafatského údolí podle § 12 zákona č. 114/1992 Sb., o ochraně přírody a krajiny. Pro případ, že významné negativní dopady na krajinný ráz a kulturně-historické hodnoty území nebudou spolehlivě vyloučeny, navrhuji vypuštění akcelerační oblasti AOV48 – Chrbonín a souvisejícího územního opatření z návrhu Změny č. 2 Územního rozvojového plánu ČR.<br>21. Podlimitní AOV<br>Akcelerační oblast AOV48 Chrbonín vykazuje dle podkladů předpokládaný instalovaný výkon pouze cca 45,5 MW, čímž nesplňuje limit „nad 50 MW" stanovený v odůvodnění Změny č. 2 ÚRP pro vymezování akceleračních oblastí celostátního významu. Vymezení AOV48 je proto v rozporu s vlastním odůvodněním pořizovatele a postrádá zákonnou i věcnou konzistenci. Návrh řešení: Požaduji vypuštění akcelerační oblasti AOV48 – Chrbonín a souvisejícího územního opatření z návrhu Změny č. 2 Územního rozvojového plánu ČR.<br>22. Chráněný receptor – Dětský domov Radenín<br>V bezprostřední blízkosti hranice akcelerační oblasti AOV48 – Chrbonín, přibližně ve vzdálenosti 500 m, se nachází Dětský domov Radenín, který představuje chráněný receptor ve smyslu nařízení vlády č. 272/2011 Sb., o ochraně zdraví před nepříznivými účinky hluku a vibrací. Jedná se o zařízení určené pro děti a mladistvé, tedy zvláště citlivou skupinu obyvatelstva, u níž je nutné posuzovat zdravotní dopady s maximální mírou opatrnosti. Dokumentace SEA neobsahuje konkrétní posouzení vlivů na tento chráněný receptor, zejména z hlediska hluku, infrazvuku, vibrací, amplitudové modulace a stroboskopického efektu (flicker efektu). V navazujících řízeních EIA proto musí být zpracováno plné hodnocení zdravotních rizik (HRA – Health Risk Assessment) a detailní akustické posouzení, které prokáže, že provozem větrných elektráren nedojde k nepříznivému ovlivnění zdraví a kvality života dětí umístěných v zařízení. Návrh řešení: Požaduji vypuštění akcelerační oblasti AOV48 – Chrbonín a souvisejícího územního opatření z návrhu Změny č. 2 Územního rozvojového plánu ČR.<br><br>**PŘIPOMÍNKY K AKCELERAČNÍ OBLASTI AOV49 – KŘEČ**<br><br>23. Nesprávný skutkový stav – vodní zdroje a hydrogeologické poměry<br>Dokumentace SEA nesprávně tvrdí, že se v území nenacházejí ochranná pásma vodních zdrojů, a z toho dovozuje zanedbatelné vlivy na vody. Současně však věcně nezohledňuje obecní a individuální studny v lokalitách Křeč, Kozmice – Za Petrovým, Černovice – V Padělkách, Vlčeves – Liščy a Svatá Anna, které slouží k zásobování obyvatel pitnou vodou. Dále návrh ignoruje toky, povrchové vody a prameniště v AOV. Nejsou dostatečně stanoveny limity zakládání VTE. Je ignorován vliv výstavby a trvání základů VTE na podzemní vody a místní hydrinové prostředí. Návrh je v rozporu s § 3 zákona č. 500/2004 Sb., správní řád, a se zákonem č. 254/2001 Sb., vodní zákon. Návrh řešení: Požadují vypuštění akcelerační oblasti AOV49 – Křeč a souvisejícího územního opatření z návrhu Změny č. 2 Územního rozvojového plánu ČR.<br>24. Rozpor s ochranou zemědělského půdního fondu (ZPF)<br>Zemědělský půdní fond tvoří přibližně 78 % území AOV49. Dokumentace připouští zábor půd I. třídy ochrany v rozsahu 2,45 ha a II. třídy ochrany v rozsahu 0,27 ha, přesto vliv označuje pouze za „mírně negativní". Návrh bagatelizuje rozsah výstavby VTE a její dopady, neřeší nebezpečí eroze půd, a nedostatečně hodnotí možnost poškození meliorací včetně nezjištění jejich rozsahu. Návrh je v rozporu se zákonem č. 334/1992 Sb., o ochraně zemědělského půdního fondu, který stanoví zvýšenou ochranu nejbonitnějších půd. Návrh řešení: Požadují vypuštění akcelerační oblasti AOV49 – Křeč a souvisejícího územního opatření z návrhu Změny č. 2 Územního rozvojového plánu ČR.<br>25. Rozpor s ochranou lesa (PUPFL)<br>Pozemky určené k plnění funkcí lesa (PUPFL) tvoří přibližně 22 % území AOV49. Dokumentace značně podceňuje, resp. ignoruje a nehodnotí rozsah zásahů spojených s výstavbou VTE a to přístupových komunikací, manipulačních ploch a související nutnou likvidaci a fragmentaci lesních porostů a jejich vliv na migrační prostupnost živočichů. Návrh je v rozporu se zákonem č. 289/1995 Sb., lesní zákon, a neprokazuje existenci převažujícího veřejného zájmu. Návrh řešení: Požaduji vypuštění akcelerační oblasti AOV49 – Křeč a souvisejícího územního opatření z návrhu Změny č. 2 Územního rozvojového plánu ČR.<br>26. Nedostatečná ochrana přírody a biodiverzity<br>SEA sama uvádí výskyt citlivých druhů ptáků a netopýrů, například krkavce velkého, motáka pochopa, čápa černého či netopýra rezavého. Biologické hodnocení neobsahuje vliv na hnízdiště orla mořského ve Mlýnech. Nebyly však dostatečně vyhodnoceny migrační trasy ani vazby na EVL Chýnovská jeskyně (CZ0314634) v rámci Natura 2000. V blízkém okolí AOV se nachází řada chráněných oblastí, které dokumentace nezmiňuje, dále cenných mokřadů a prameniš'. Územím prochází migrační koridory zvláště chráněných druhů velkých savců a lokální biokoridory a biocentra, viz územní plán obce. Dokumentace zcela podceňuje dopady výstavby na tuto skutečnost. SEA a UO stanoví zcela nedostatečná opatření na ochranu netopýrů a ptáků. Výstavba všech UO připouštěných VTE povede k naprosté devastaci celého území obledně dopravy obrovských dílů stavby, betonu, vybudování dostatečných přístupových komunikací. V oblasti nebyl vyhotoven ornitologický výzkum. Zásadním způsobem budou narušeny migrační koridory velkých savců a lokální biokoridory a biocentra. Vyskytují se chráněné druhy rostlin a živočichů neuvedené v SEA. Není dostatečná ochrana mokřadů (v UO bez ochranného pásma). V SEA je nedostatečně zjištěn rozsah mimolesní zeleně a je stanovena jeho nedostatečná ochrana. Provedeno vadné vyhodnocení vlivu na klima ze strany výstavby a provozu VTE. Návrh je v rozporu se zákonem č. 114/1992 Sb., o ochraně přírody a krajiny, s § 45i těhož zákona a s dohodou EUROBATS. Návrh řešení: Požaduji vyhotovení celoročního ornitologického a chiropterologického průzkumu v rozsahu odpovídajícím metodikám Agentury ochrany přírody a krajiny ČR a doporučením dohody EUROBATS, a to minimálně po dobu jednoho celého biologického cyklu. Současně požaduji doplnění biologického hodnocení o výskyt a migrační trasy zvláště chráněných druhů, zejména orla mořského a čápa černého, včetně vyhodnocení hnízdních, potravních a migračních vazeb v širším území. Dále požadují úplné posouzení vlivů na EVL Chýnovské jeskyně (CZ0314634) a soustavu Natura 2000, včetně kumulativních vlivů více akceleračních oblastí a vyhodnocení rizik mortality ptáků a netopýrů. Pro případ, že uvedené vlivy na biodiverzitu a zvláště chráněné druhy nebudou spolehlivě vyloučeny, požaduji vypuštění akcelerační oblasti AOV49 – Křeč a souvisejícího územního opatření z návrhu Změny č. 2 Územního rozvojového plánu ČR.<br>27. Nepřiměřené zásahy do krajinného rázu<br>Dokumentace sama připouští, že VTE budou novými dominantami viditelnými na velké vzdálenosti a mohou narušit pohledové osy na kostel sv. Jakuba Většího ve Křeči, hrad Choustník či historickou krajinu Sudkova Dolu. Současně nejsou dostatečně vyhodnoceny dopady na poutní místo Svatá Anna ani na tzv. Černovické vyhlídky. Obec Křeč je obklíčena z více stran v odstupové vzdálenosti 500 m. Dokumentace nehodnotí kumulovaný vliv všech 4 AOV47-50, chybí vizualizace dálkových pohledů a konkrétní hodnocení dopadů na kulturní a duchovní hodnoty území. Omezení výšky VTE na 250m a prezentace tohoto omezení jako zmírňujícího opatření dle SEA a UO, přičemž právě tato výška je základní příčinou zničení místního krajinného rázu, je absurdní. Návrh je v rozporu s § 12 zákona č. 114/1992 Sb., o ochraně přírody a krajiny. | |

| | | | | | | |
|---|---|---|---|---|---|---|
| | | | | | 63, 46, k.ú. Chválkov u KnL. č.p. 94, 14, Rutov č.p.: 62, 68, 60. Návrh je v rozporu se zákonem č. 258/2000 Sb., o ochraně veřejného zdraví, a s nařízením vlády č. 272/2011 Sb. Sama vzdálenost 500m je z hlediska ochrany veřejného zdraví naprosto nedostatečná. Samotná výstavba dále velmi výrazným způsobem zatíží hlukem, prašností, blokováním dopravy celé území, jedná se o tisíce m3 betonu apod. Návrh řešení: Požadují zpracování detailní akustické studie a plného hodnocení zdravotních rizik (HRA), které posoudí hluk, infrazvuk, amplitudovou modulaci, stroboskopický efekt a kumulativní vlivy větrných elektráren na obyvatele, a to včetně noční doby. Současně požadují vyhodnocení vlivu reliéfu krajiny na šíření hluku, vznik odrazů a možné zesilování akustického tlaku v zastavěném území. Dále požadují stanovení minimální odstupové vzdálenosti větrných elektráren od obytné a rekreační zástavby v rozsahu nejméně šestinásobku celkové výšky větrné elektrárny (6× výška VTE), nejméně však vždy 1km. Pro případ, že uvedené vlivy nebudou spolehlivě vyloučeny, požadují vypuštění akcelerační oblasti AOV47 – Bukovec a souvisejícího územního opatření z návrhu Změny č. 2 Územního rozvojového plánu ČR.<br>15. Nepřiměřené zásahy do krajinného rázu<br>Dokumentace sama připouští, že VTE budou novými výškovými dominantami viditelnými na velké vzdálenosti a připouští negativní vliv na krajinný ráz, byť naprosto neadekvátně vyhodnocený. Sama připouští, že dotčeno může být působení kulturně-historických dominant, zejména hradu Choustník, hradu Kámen a zámku Červená Lhota, významné kostely, památník v Mnichu, sakrální stavby a výletní místa, včetně významných pohledových vazeb, mnohé z nich jsou navíc do 1000m vzdáleny od hranice AOV47 a to zejména archeologické a kulturní památky v Mnichu, Hojovicích, Bořetíně (Mostkova kaplička na hranicích AOV47) a Druních (např. slovanské pohřebiště na hranicích AOV47). Navrhovaná opatření v dokumentaci na zmírnění negativního vlivu jsou zcela nesmyslná a nedostatečná (zachování údajných pohledových os, barva doprovodných staveb VTE, „hnízda" VTE) a odporují i ostatním částem dokumentace (odstupové vzdálenosti mezi VTE, přípustná hustota VTE v AOV). Např. hrad Choustník a stejnojmenný kopec je viditelný prakticky odevšad. Žádné pohledové osy ani zhavření věží zničení krajinného rázu neodvrátí. Plánované stavby VTE jsou při svém plánovaném množství (cca 88 věží ve všech 4 AOV47-50 ) a při limitní výšce 250m tak gigantické (chladicí věže JETE mají 155 m), že při běžném převýšení zdejších kopců nad zdejší mírně zvlněnou krajinu cca 100-150m ji naprosto pohledově ovládnou, obzvlášť budou-li stát na nejvyšších bodech plánovaných AOV (což je pro investory žádoucí). Dokumentace nehodnotí kumulovaný vliv všech 4 AOV47-50, chybí vizualizace dálkových pohledů a konkrétní hodnocení dopadů na kulturní a duchovní hodnoty území. Omezení výšky VTE na 250m a prezentace tohoto omezení jako zmírňujícího opatření dle SEA a ÚO, přičemž právě tato výška je základní příčinou zničení místního krajinného rázu, je absurdní. Návrh je v naprostém rozporu s § 12 zákona č. 114/1992 Sb., o ochraně přírody a krajiny a dopad na krajinný ráz je silně negativní. Návrh řešení: Navrhují doplnění podrobného hodnocení krajinného rázu, vizualizace dálkových pohledů a kumulativních vizuálních dopadů větrných elektráren v širším území, a to zejména ve vztahu k hradu Choustník, hradu Kámen, zámku Červená Lhota a dalším kulturně-historickým dominantám. Dále navrhují zpracování realistických vizualizací z významných vyhlídkových míst, obcí, kulturních památek a krajinných horizontů, včetně posouzení souběhu akceleračních oblastí AOV47–AOV50. Současně navrhují vyhodnocení vlivů na charakter historické kulturní krajiny, dálkové pohledové osy a krajinné dominanty podle § 12 zákona č. 114/1992 Sb., o ochraně přírody a krajiny. Pro případ, že významné negativní dopady na krajinný ráz a kulturně-historické hodnoty území nebudou spolehlivě vyloučeny, navrhují vypuštění akcelerační oblasti AOV47 – Bukovec a souvisejícího územního opatření z návrhu Změny č. 2 Územního rozvojového plánu ČR.<br>**PŘIPOMÍNKY K AKCELERAČNÍ OBLASTI AOV48 – CHRBONÍN**<br>16. Nesprávný skutkový stav – vodní zdroje a hydrogeologické poměry<br>Dokumentace SEA nesprávně uvádí, že se v území nenacházejí ochranná pásma vodních zdrojů, přestože v území existují ochranná pásma evidenčních čísel 00306203 – Chrbonín studny 1, 2, 00222503 – Terezín studny S1, S2, S3 a 00444603 – Radenín studny S1, S2, S3. Současně však vůbec nezohledňuje obecní a individuální studny v lokalitách Vlčerves a Lišky, které slouží k zásobování obyvatel pitnou vodou. Dále návrh ignoruje toky, povrchové vody a prameniště v AOV. Nejsou dostatečně stanoveny limity zakládání VTE. Je ignorován vliv výstavby a trvání základů VTE na podzemní vody a místní horninové prostředí. Návrh je v rozporu s § 3 zákona č. 500/2004 Sb., správní řád, a se zákonem č. 254/2001 Sb., vodní zákon. Návrh řešení: Požadují vypuštění akcelerační oblasti AOV48 – Chrbonín a souvisejícího územního opatření z návrhu Změny č. 2 Územního rozvojového plánu ČR.<br>17. Rozpor s ochranou zemědělského půdního fondu (ZPF)<br>Zemědělský půdní fond tvoří přibližně 52 % území AOV48. Dokumentace připouští zábor půd I. třídy ochrany v rozsahu 0,81 ha a II. třídy ochrany v rozsahu 0,11 ha, přesto vliv označuje pouze za „mírně negativní". Návrh bagatelizuje rozsah výstavby VTE a její dopady, neřeší nebezpečí eroze půd, a nedostatečně hodnotí možnost poškození meliorací včetně nezjištění jejich rozsahu. Návrh je v rozporu se zákonem č. 334/1992 Sb., o ochraně zemědělského půdního fondu, který stanoví zvýšenou ochranu nejbonitnějších půd. Návrh řešení: Požadují vypuštění akcelerační oblasti AOV48 – Chrbonín a souvisejícího územního opatření z návrhu Změny č. 2 Územního rozvojového plánu ČR.<br>18. Rozpor s ochranou lesa (PUPFL)<br>Pozemky určené k plnění funkcí lesa (PUPFL) tvoří přibližně 48 % území AOV48. Dokumentace značně podceňuje, resp. ignoruje a nehodnotí rozsah zásahů spojených s výstavbou VTE a to přístupových komunikací, manipulačních ploch a související nutnou likvidaci a fragmentaci lesních porostů a jejich vliv na migrační prostupnost živočichů. Návrh je v rozporu se zákonem č. 289/1995 Sb., lesní zákon, a neprokazuje existenci převažujícího veřejného zájmu. Návrh řešení: Požadují vypuštění akcelerační oblasti AOV48 – Chrbonín a souvisejícího územního opatření z návrhu Změny č. 2 Územního rozvojového plánu ČR.<br>19. Nedostatečná ochrana přírody a biodiverzity<br>SEA sama uvádí výskyt citlivých druhů ptáků, například lelúka červeného, káně lesní, sluka lesní, křepelka polní, být rudý. Biologické hodnocení neobsahuje vliv na hnízdiště orla mořského ve Mlýnech. A dále dokumentace uvádí výskyt netopýrů, např. netopýr rezavý, nyroměný, parkový a nejmenší. Nebyly však dostatečně vyhodnoceny migrační trasy a vazby na významné zimoviště EVL Chýnovská jeskyně (CZ0314634) v rámci Natura 2000. V blízkém okolí AOV se nachází řada chráněných oblastí, které dokumentace nezmiňuje, dále cenných mokřadů a prameniště. Územím prochází migrační koridory zvláště chráněných druhů velkých savců a lokální biokoridory a biocentra, viz územní plán obce. Dokumentace zcela podceňuje dopady výstavby na tuto skutečnost. SEA a ÚO stanoví zcela nedostatečná opatření na ochranu netopýrů a ptáků. Výstavba všech v ÚO připuštěných VTE povede k naprosté devastaci celého území obledně dopravy obrovských dílů stavby, betonu, vybudování dostatečných přístupových komunikací. V oblasti nebyl vyhotoven ornitologický výzkum. Zásadním způsobem budou narušeny migrační koridory velkých savců a lokální biokoridory a biocentra. Vyskytují se chráněné druhy rostlin a živočichů neuvedené v SEA. Není dostatečná ochrana mokřadů (v UO bez ochranného pásma). V SEA je nedostatečně zjištěn rozsah mimolesní zeleně a je stanovena jeho nedostatečná ochrana. Provedeno vadné vyhodnocení vlivu na klima ze strany výstavby a provozu VTE. Návrh je v rozporu se zákonem č. 114/1992 Sb., o ochraně přírody a krajiny, s § 45i téhož zákona a s dohodou EUROBATS. Návrh řešení: Požadují vyhotovení celoročního ornitologického a chiropterologického průzkumu v rozsahu odpovídajícím metodikám Agentury ochrany přírody a krajiny ČR a doporučením dohody EUROBATS, a to minimálně po dobu jednoho celého biologického cyklu. Současně požadují doplnění biologického hodnocení o výskyt a migrační trasy zvláště chráněných druhů, zejména orla mořského a čápa černého, včetně vyhodnocení hnízdních, potravních a migračních vazeb v širším území. Dále požadují úplné posouzení vlivů na EVL Chýnovské jeskyně (CZ0314634) a soustavu Natura 2000, včetně kumulativních vlivů více akceleračních oblastí a vyhodnocení rizik mortality ptáků a netopýrů. Pro případ, že uvedené vlivy na biodiverzitu a zvláště chráněné druhy nebudou spolehlivě vyloučeny, požadují vypuštění akcelerační oblasti AOV48 – Chrbonín a souvisejícího územního opatření z návrhu Změny č. 2 Územního rozvojového plánu ČR.<br>20. Nepřiměřené zásahy do krajinného rázu | |

| | | | | | | |
|---|---|---|---|---|---|---|
| | | | | | Dokumentace sama připouští, že VTE budou novými výškovými dominantami viditelnými na velké vzdálenosti. Dotčeno může být působení kulturně-historických dominant, zejména zámku Červená Lhota a městské památkové rezervace Jindřichův Hradec, včetně významných pohledových vazeb. Chybí vizualizace dálkových pohledů a konkrétní hodnocení dopadů na kulturní a duchovní hodnoty území. Návrh je v rozporu s § 12 zákona č. 114/1992 Sb., o ochraně přírody a krajiny. Návrh řešení: Požaduji doplnění podrobného hodnocení krajinného rázu, vizualizace dálkových pohledů a vizuálních dopadů větrných elektráren na kulturně-historické dominanty území, zejména zámek Červená Lhota, městskou památkovou rezervaci Jindřichův Hradec a související pohledové osy a krajinné horizonty. Současně požaduji zpracování vizualizací z významných vyhlídkových míst, památkově chráněných území a dálkových pohledů, včetně vyhodnocení kumulativních vizuálních dopadů s dalšími záměry větrných elektráren v širším území. Dále požaduji posouzení souladu návrhu s ochranou kulturní krajiny a charakteru historického krajinného rázu podle § 12 zákona č. 114/1992 Sb., o ochraně přírody a krajiny. Pro případ, že významné negativní dopady na krajinný ráz a kulturně-historické hodnoty území nebudou společně vyloučeny, požaduji vypuštění akcelerační oblasti AOV24 – Lodhéřov a souvisejícího územního opatření z návrhu Změny č. 2 Územního rozvojového plánu ČR.<br>8. Podlimitní AOV<br>Akcelerační oblast AOV24 Lodhéřov vykazuje dle podkladů předpokládaný instalovaný výkon pouze cca 42 MW, čímž nesplňuje limit „nad 50 MW" stanovený v odůvodnění Změny č. 2 ÚRP pro vymezování akceleračních oblastí celostátního významu. Vymezení AOV24 je proto v rozporu s vlastním odůvodněním pořizovatele a postrádá zákonnou i věcnou konzistenci. Návrh řešení: Požaduji vypuštění akcelerační oblasti AOV24 – Lodhéřov a souvisejícího územního opatření z návrhu Změny č. 2 Územního rozvojového plánu ČR.<br>9. Nesouhlas obce a veřejnosti<br>Dotčená obec přijala nesouhlasné usnesení s vymezením akcelerační oblasti. Současně byla podána petice proti AOV24 s podpisy většiny místních občanů. Návrh je tak v rozporu s principem samosprávy a požadavky Aarhuské úmluvy. Návrh řešení: Požaduji vypuštění akcelerační oblasti AOV24 – Lodhéřov a souvisejícího územního opatření z návrhu Změny č. 2 Územního rozvojového plánu ČR.<br><br>**PŘIPOMÍNKY K AKCELERAČNÍ OBLASTI AOV47 – BUKOVEC**<br><br>10. Nesprávně zjištěný skutkový stav – ochranná pásma vodních zdrojů, rozpor s ochranou vod<br>Dokumentace SEA nesprávně uvádí, že se v území nenacházejí ochranná pásma vodních zdrojů, přestože v území existují ochranná pásma evidenčního čísla 00299703 – Drunče, Březina (vrt 501) a 00323810 – Hojovice (studna 5). Současně nejsou zohledněny další využívané zdroje pitné vody v Psárově a Bořetíně (zejména stávající obecní vrt o hloubce 50m a vodojem, oboje ve vzdálenosti do 300m od hranice AOV47, dtto plánovaný obecní vrt a přívod k vodojemu) ani závislost obyvatel na individuálních studních. Dále návrh ignoruje toky, povrchové vody a prameniště v AOV. Nejsou dostatečně stanoveny limity zakládání VTE. Je ignorován vliv výstavby a trvání základů VTE na podzemní vody a místní horninové prostředí. Není zjištěn rozsah poddolovaných oblastí. Návrh je v rozporu s § 3 zákona č. 500/2004 Sb., správní řád, a se zákonem č. 254/2001 Sb., vodní zákon. Návrh řešení: Požaduji vypuštění akcelerační oblasti AOV47 – Bukovec a souvisejícího územního opatření z návrhu Změny č. 2 Územního rozvojového plánu ČR.<br>11. Rozpor s ochranou zemědělského půdního fondu (ZPF)<br>Zemědělský půdní fond tvoří přibližně 48,32 % území AOV47. Dokumentace připouští zábor půd I. třídy ochrany v rozsahu 2,31 ha a II. třídy ochrany v rozsahu 0,10 ha, přesto vliv označuje pouze za „mírně negativní". Návrh bagatelizuje rozsah výstavby VTE a její dopady, neřeší nebezpečí eroze půd, a nedostatečně hodnotí možnost poškození meliorací včetně nezjištění jejich rozsahu. Návrh je v rozporu se zákonem č. 334/1992 Sb., o ochraně zemědělského půdního fondu, který stanoví zvýšenou ochranu nejbonitnějších půd. Návrh řešení: Požaduji vypuštění akcelerační oblasti AOV47 – Bukovec a souvisejícího územního opatření z návrhu Změny č. 2 Územního rozvojového plánu ČR.<br>12. Rozpor s ochranou lesa (PUPFL)<br>Pozemky určené k plnění funkcí lesa (PUPFL) tvoří přibližně 51,58 % území AOV47, tedy více než polovinu celé oblasti. Dokumentace značně podceňuje, resp. ignoruje a nebodnotí rozsah zásahů spojených s výstavbou VTE a to přístupových komunikací, manipulačních ploch a souvisejícími nutnou likvidací a fragmentací lesních porostů a jejich vliv na migrační prostupnost živočichů. Návrh je v rozporu se zákonem č. 289/1995 Sb., lesní zákon, a neprokazuje existenci převažujícího veřejného zájmu. Návrh řešení: Požaduji vypuštění akcelerační oblasti AOV47 – Bukovec a souvisejícího územního opatření z návrhu Změny č. 2 Územního rozvojového plánu ČR.<br>13. Nedostatečná ochrana přírody a biodiverzity<br>V blízkém okolí AOV 47 se nachází řada chráněných oblastí, dokumentace nezmiňuje PP Hučský potok (vzdálenost cca 2.000 m, ochranné pásmo 330 ha), dále cenných mokřadů a prameniší, dále významný biotop u rybníka Táta pobíží hranice AOV. SEA sama uvádí výskyt citlivých druhů ptáků a netopýrů, například motáka pilicha, datla černého nebo netopýra rezavého, a dalších druhů netopýrů, neuvádí však, že tyto výskyty jsou významné v samotné AOV, nejen v jejím blízkém okolí. Nálezy netopýrů dle ČESON jsou dle jeho evidence přímo v AOV47 (Bořetín) a dále v blízkém okolí (Předboř, Choustník, Dobešov u Černovic, Lidmaň, Těmice). Nebyly dostatečně vyhodnoceny migrační trasy ani možné dopady na EVL. Chýnovské jeskyně (CZ0314634) v rámci soustavy Natura 2000. Středem celého území prochází migrační koridory zvláště chráněných druhů velkých savců a lokální biokoridory a biocentra, viz územní plány všech obcí v AOV. Dokumentace zcela podceňuje dopady výstavby na tuto skutečnost. SEA a UO stanoví zcela nedostatečná opatření na ochranu netopýrů a ptáků. Výstavba 33 VTE povede k nagrosné devastaci celého území ohledně dopravy obrovských dílů stavby, betonu, vybudování dostatečných přístupových komunikací na zalesněný střed celé AOV 47. Chybí potvrzený výskyt orla mořského, sokola stěhovavého, luňáka červeného, ledňáčka říčního, čápa černého. V oblasti nebyl vyhotoven ornitologický výzkum. Zásadním způsobem budou narušeny migrační koridory velkých savců a lokální biokoridory a biocentra. Vyskytují se chráněné druhy vachta trojlistá, pestnatec májový, skokan skřehotavý, kuňka obecná. Není dostatečná ochrana mokřadů (v UO bez ochranného pásma). V SEA je nedostatečně zjištěn rozsah mimolesní zeleně a je stanovena jeho nedostatečná ochrana. Provedeno vadné vyhodnocení vlivu na klima ze strany výstavby a provozu VTE. Posouzení pro SEA trvalo jen 5 měsíců a není proto dostatečné. Postup je v rozporu se zákonem č. 114/1992 Sb., o ochraně přírody a krajiny, a s mezinárodní dohodou EUROBATS. Návrh řešení: Požaduji vyhotovení celoročního ornitologického a chiropterologického průzkumu v rozsahu odpovídajícím metodikám Agentury ochrany přírody a krajiny ČR a doporučením dohody EUROBATS, a to minimálně po dobu jednoho celého biologického cyklu. Současně požaduji doplnění biologického hodnocení o výskyt a migrační trasy zvláště chráněných druhů, zejména orla mořského a čápa černého, včetně vyhodnocení hnízdních, potravních a migračních vazeb v širším území. Dále požadují úplné posouzení vlivů na EVL Chýnovské jeskyně (CZ0314634) a soustavu Natura 2000, včetně kumulativních vlivů více akceleračních oblastí a vyhodnocení rizik mortality ptáků a netopýrů. Pro případ, že uvedené vlivy na biodiverzitu a zvláště chráněné druhy nebudou společně vyloučeny, požaduji vypuštění akcelerační oblasti AOV47 – Bukovec a souvisejícího územního opatření z návrhu Změny č. 2 Územního rozvojového plánu ČR.<br>14. Nedostatečné posouzení vlivů na veřejné zdraví<br>Dokumentace neobsahuje konkrétní akustickou studii ani posouzení vibrací, infrazvuku, amplitudové modulace a stroboskopického efektu, v tomto směru je zcela bez odůvodnění a současně nehodnotí celkové zatížení území z hlediska souběhu těchto vlivů. Dokumentace uvádí, že se předpokládá ve vzdálenosti 500m hluková hladina 37dB na 1 VTE, přičemž toto tvrzení není podloženo žádnou studií (takto vysoké a rozměrné VTE se v ČR ani nenacházejí) ani bližším zdůvodněním a nebere vůbec v úvahu kumulaci více zdrojů hluku – více VTE a ani sílu větru a specifický způsob měření u VTE. Současně sama připouští, že některé obytné objekty se nacházejí ve vzdálenostech kratších než 500 m od hranice AOV47. Řada obytných objektů se způsobem využití rodinný dům je blíže než 500 m k hranici AOV 47, jde konkrétně o tyto obytné objekty v: k.ú. Bořetín č.p.: [ ] k.ú. Dobešov ( Cihelny ) č.p. [ ] 32, 57, k.ú. Vlkosovice č.p.: [ ] k.ú. Drunče č.p.:1, 2, 3, 4, 12, 48, 40, k.ú. Březina u JH č.p.: [ ] k.ú. Třeklasovice č.p. [ ] k.ú. Psárov č.p.: [ ] k.ú. Hojovice č.p.: [ ] | |

| Poř. č. | Připomínkové místo | Číslo jednací | Článek | AO | Připomínka | Vyhodnocení |
|---|---|---|---|---|---|---|
| | | | | | akceleračních oblastí AOV47 – Bukovec, AOV48 – Chrbonín, AOV49 – Křeč a AOV50 – Obrataň a zamýšlené stavby větrných elektráren (VTE) při naplnění stanovených limitů (zejména výška a množství).<br><br>Dokumentace SEA (SEA) a ÚO v předložené podobě není dostatečně odůvodněná, neobsahuje konkrétní odborné podklady a v řadě oblastí odkládá podstatné posouzení vlivů až do budoucích navazujících řízení. Návrh je proto nepřezkoumatelný a v rozporu s právními předpisy České republiky i Evropské unie. Současně může mít závažné dopady na krajinný ráz, biodiverzitu, vodní poměry, kulturně-historické hodnoty území i kvalitu života obyvatel.<br><br>Požaduji proto především vypuštění akceleračních oblastí AOV24 – Lodhéřov, AOV47 – Bukovec, AOV48 – Chrbonín, AOV49 – Křeč a AOV50 – Obrataň a souvisejícího územního opatření z návrhu Změny č. 2 Územního rozvojového plánu ČR. Pro případ, že tomuto požadavku nebude vyhověno, požaduji zásadní přepracování návrhu, zejména doplnění plného vyhodnocení kumulativních vlivů, ochrany veřejného zdraví, ochrany PUPFL, vlivů na soustavu Natura 2000, chráněné živočichy, krajinný ráz, vodní zdroje a majetková práva obyvatel. Současně žádám, aby všechny připomínky byly řádně a individuálně vypořádány v souladu se zákonem, včetně konkrétního a přezkoumatelného odůvodnění způsobu jejich vypořádání.<br><br>**VI. PŘIPOMÍNKY K AKCELERAČNÍM OBLASTEM AOV24, AOV47, AOV48, AOV49 a AOV50**<br><br>**PŘIPOMÍNKY K AKCELERAČNÍ OBLASTI AOV24 – LODHÉŘOV**<br><br>1. Nesprávně zjištěný skutkový stav – ochranná pásma vodních zdrojů, rozpor s ochranou vod<br>Dokumentace SEA nesprávně uvádí, že se v území nenacházejí ochranná pásma vodních zdrojů, přestože v území existuje ochranné pásmo evidenčního čísla 00242303 – Přuhův Žďár podzemní 51, S2. Současně není zohledněna závislost obyvatel na individuálních studních. Obec Lodhéřov a zejména místní část Studnice se dlouhodobě potýkají s nedostatkem pitné vody ve studních a s omezeným zásobováním obyvatel pitnou vodou. Dále návrh ignoruje toky, povrchové vody a prameniště v AOV. Nejsou dostatečně stanoveny limity zakládání VTE. Je ignorován vliv výstavby a trvání základů VTE na podzemní vody a místní horninové prostředí. Návrh je v rozporu s § 3 zákona č. 500/2004 Sb., správní řád, a se zákonem č. 254/2001 Sb., vodní zákon. Návrh řešení: Požaduji vypuštění akcelerační oblasti AOV24 – Lodhéřov a souvisejícího územního opatření z návrhu Změny č. 2 Územního rozvojového plánu ČR.<br>2. Rozpor s ochranou zemědělského půdního fondu (ZPF)<br>Zemědělský půdní fond tvoří přibližně 70 % území AOV24. Dokumentace připouští zábor půd I. třídy ochrany v rozsahu 0,08 ha a II. třídy ochrany v rozsahu 0,59 ha, přesto vliv označuje pouze za „mírně negativní". Návrh bagatelizuje rozsah výstavby VTE a její dopady, neřeší nebezpečí eroze půd, a nedostatečně hodnotí možnost poškození meliorací včetně nezjištění jejich rozsahu. Návrh je v rozporu se zákonem č. 334/1992 Sb., o ochraně zemědělského půdního fondu, který stanoví zvýšenou ochranu nejbonitnějších půd. Návrh řešení: Požaduji vypuštění akcelerační oblasti AOV24 – Lodhéřov a souvisejícího územního opatření z návrhu Změny č. 2 Územního rozvojového plánu ČR.<br>3. Rozpor s ochranou lesa (PUPFL)<br>Pozemky určené k plnění funkcí lesa (PUPFL) tvoří přibližně 30 % území AOV24, tedy téměř třetinu celé oblasti. Dokumentace značně podceňuje a nehodnotí rozsah zásahů spojených s výstavbou VTE a to přístupových komunikací, manipulačních ploch a nutnou související likvidací a fragmentací lesních porostů a jejich vliv na migrační prostupnost živočichů.. Návrh je v rozporu se zákonem č. 289/1995 Sb., lesní zákon, a neprokazuje existenci převažujícího veřejného zájmu. Návrh řešení: Požaduji vypuštění akcelerační oblasti AOV24 – Lodhéřov a souvisejícího územního opatření z návrhu Změny č. 2 Územního rozvojového plánu ČR.<br>4. Nedostatečná ochrana přírody a biodiverzity<br>SEA sama uvádí výskyt citlivých druhů ptáků a netopýrů, například čápa černého, motáka pochopa, motáka pilicha, krkavce velkého nebo netopýra rezavého. Nebyly však dostatečně vyhodnoceny migrační trasy ani možné dopady na CHKO Třeboňsko. Chybí potvrzený výskyt orla mořského a čápa černého. V oblasti nebyl vyhotoven ornitologický výzkum. Posouzení pro SEA trvalo jen 5 měsíců a není proto dostatečné. SEA a ÚO stanoví zcela nedostatečná opatření na ochranu netopýrů a ptáků. Postup je v rozporu se zákonem č. 114/1992 Sb., o ochraně přírody a krajiny. Návrh řešení: Požaduji vyhotovení celoročního ornitologického a chiropterologického průzkumu, včetně vyhodnocení migračních tras ptáků a netopýrů, kumulativních vlivů a dopadů na CHKO Třeboňsko. Současně požaduji doplnění biologických průzkumů o výskyt zvláště chráněných druhů, zejména orla mořského a čápa černého, a následné nové vyhodnocení vlivů v rámci SEA. Pro případ, že uvedené nedostatky nebudou řádně odstraněny, požaduji vypuštění akcelerační oblasti AOV24 – Lodhéřov a souvisejícího územního opatření z návrhu Změny č. 2 Územního rozvojového plánu ČR.<br>5. Nedostatečné posouzení vlivů na veřejné zdraví<br>Dokumentace neobsahuje konkrétní akustickou studii ani posouzení infrazvuku, amplitudové modulace, vibrací a stroboskopického efektu a současně nehodnotí celkové zatížení území z hlediska souběhu těchto vlivů. Současně sama připouští riziko obtěžování v okrajové zástavbě Lodhéřova v noční době. Vzhledem k reliéfu kotliny, ve které Lodhéřov leží, existuje riziko odrazů a zesílení akustického tlaku. Návrh je v rozporu se zákonem č. 258/2000 Sb., o ochraně veřejného zdraví, a s nařízením vlády č. 272/2011 Sb. Návrh řešení: Požaduji zpracování detailní akustické studie a plného hodnocení zdravotních rizik (HRA), které posoudí hluk, infrazvuk, amplitudovou modulaci, stroboskopický efekt a kumulativní vlivy větrných elektráren na obyvatele Lodhéřova a okolních sídel, a to včetně noční doby. Současně požaduji vyhodnocení vlivu reliéfu kotliny na šíření hluku, vznik odrazů a možné zesilování akustického tlaku v zastavěném území. Dále požaduji stanovení minimální odstupové vzdálenosti větrných elektráren od obytné a rekreační zástavby v rozsahu nejméně v rozsahu nejméně šestinásobku celkové výšky větrné elektrárny (6× výška VTE), nejméně však vždy 1km. Pro případ, že uvedené vlivy nebudou spolehlivě vyloučeny, požaduji vypuštění akcelerační oblasti AOV24 – Lodhéřov a souvisejícího územního opatření z návrhu Změny č. 2 Územního rozvojového plánu ČR.<br>6. Rizika pro bezpečnost, letectví a IZS<br>V území se nachází jev ÚAP 119 – Zájmové území Ministerstva obrany, který podmiňuje umisťování vysokých staveb dalším posouzením. Do území zasahuje Grid ATZ a ochranné pásmo letiště LKJH Jindřichův Hradec. Dokumentace současně nehodnotí dopady souvislého pásu VTE na zásahy vrtulníků integrovaného záchranného systému v lesním území. Postup je v rozporu se zákonem č. 49/1997 Sb., o civilním letectví, a se zákonem č. 239/2000 Sb., o integrovaném záchranném systému. Návrh řešení: Požaduji doplnění odborného posouzení vlivů akcelerační oblasti AOV24 – Lodhéřov na bezpečnost leteckého provozu, obranu státu a fungování integrovaného záchranného systému, zejména s ohledem na jev ÚAP 119 – Zájmové území Ministerstva obrany, Grid ATZ a ochranné pásmo letiště LKJH Jindřichův Hradec. Současně požaduji vyhodnocení dopadů souvislého pásu větrných elektráren na zásahy vrtulníků IZS, letecké hašení lesních požárů, zdravotnické záchranné služby a policejních vrtulníků, včetně posouzení bezpečnosti letových koridorů a omezení manévrovacích možností v lesním území. Dále požaduji stanoviska Ministerstva obrany, Úřadu pro civilní letectví, Řízení letového provozu ČR a složek IZS k umístění větrných elektráren v daném území. Pro případ, že uvedené bezpečnostní a letecké vlivy nebudou spolehlivě vyloučeny, požaduji vypuštění akcelerační oblasti AOV24 – Lodhéřov a souvisejícího územního opatření z návrhu Změny č. 2 Územního rozvojového plánu ČR.<br>7. Nepřiměřené zásahy do krajinného rázu | |

| | | | | | | |
|---|---|---|---|---|---|---|
| | | | | | Novák Milan | |

| | | | | | | |
|---|---|---|---|---|---|---|
| | | | | | III. NÁZEV ZÁMĚRU<br><br>**Akcelerační oblasti na území Jihočeského kraje (okresy Jindřichův Hradec a Tábor) a Kraje Vysočina (okres Pelhřimov): AOV24 – Lodhéřov, AOV47 – Bukovec, AOV48 – Chrbonín, AOV49 – Křeč a AOV50 – Obrataň.**<br><br>IV. DOTČENÉ ÚZEMÍ<br><br>**AOV24 – Lodhéřov**<br>Rozloha plochy 3,9 km2, max. výkon 42 MW, max. počet věží 12, max. výška věží 200 m.<br>Katastrální území: Lodhéřov, Studnice u Lodhéřova a Velký Ratmírov.<br>**AOV47 – Bukovec**<br>Rozloha plochy 11,8 km2, max. výkon 115,5 MW, max. počet věží 33, max. výška věží 250 m.<br>Katastrální území: Březina u Deštné, Bořetín, Dobešov u Černovic, Drunče, Hojovice, Chválkov u Kamenice nad Lipou, Psárov, Třiklasovice a Vlkosovice.<br>**AOV48 – Chrbonín**<br>Rozloha plochy 4,9 km2, max. výkon 45,5 MW, max. počet věží 13 VTE, max. výška věží 250 m.<br>Katastrální území: Hroby, Chrbonín, Kozmice u Chýnova, Mlýny u Choustníku, Radenín a Vlčeves.<br>**AOV49 – Křeč**<br>Rozloha plochy 8,4 km2, max. výkon 84 MW, max. počet věží 24, max. výška věží 200 m.<br>Katastrální území: Bezděčín u Obrataně, Černovice u Tábora, Kozmice u Chýnova, Křeč, Nové Dvory u Pořína, Střítež u Černovic a Sudkův Důl.<br>**AOV50 – Obrataň**<br>Rozloha plochy 6,5 km2, max. výkon 63 MW, max. počet věží 18, max. výška věží 250 m.<br>Katastrální území: Bezděčín u Obrataně, Hrobská Zahrádka, Nové Dvory u Pořína, Obrataň, Pořín a Prasetín.<br><br>V. STANOVISKO<br><br>**S návrhem Územního opatření k AOV24 – Lodhéřov, AOV47 – Bukovec, AOV48 – Chrbonín, AOV49 – Křeč a AOV50 – Obrataň (UO) zásadně nesouhlasím a požaduji jejich vyřazení ze Změny č. 2 Územního rozvojového plánu ČR, případně jejich zásadní přepracování. Návrh vykazuje závažné nedostatky z hlediska zákonnosti, ochrany životního prostředí, ochrany veřejného zdraví i ochrany práv obyvatel dotčeného území.**<br><br>Návrh akceleračních oblastí AOV24 – Lodhéřov, AOV47 – Bukovec, AOV48 – Chrbonín, AOV49 – Křeč a AOV50 je v rozporu s principem předběžné opatrnosti, požadavky na ochranu veřejného zdraví, ochranu přírody a krajiny, ochranu vodních zdrojů i se zásadou proporcionality zásahu do území. Současně nebyly dostatečně vyhodnoceny kumulativní a synergické vlivy souběhu | |

| | | | | | | |
|---|---|---|---|---|---|---|
| | | | | | takovýmto způsobem není nikde výslovně definován. AOV a ÚO neodůvodněně zvýhodňují jednu skupinu subjektů před jinými konkrétně investory VTE před občany a obyvateli zasažených obcí a vlastníky nemovitostí, což je v rozporu zejména s čl. 3 odst.1, čl. 4 odst. 3,4, čl. 7, čl. 8, čl. 101 odst.1. Ústavy ČR. Návrh řešení: Požadují doplnění řádného vyhodnocení proporcionality zásahu do území a prokázání převahy veřejného zájmu nad negativními dopady na životní prostředí, krajinu, veřejné zdraví a majetková práva obyvatel. Současně požadují doplnění variantního posouzení méně konfliktních lokalit, včetně brownfieldů a území s nižším střetem s ochranou vod, lesa, zemědělského půdního fondu, biodiverzity a krajinného rázu. Dále požadují přepracování návrhu tak, aby akcelerační oblasti byly vymezovány pouze v územích s prokazatelně nízkým konfliktním potenciálem v souladu s odůvodněním ÚRP ČR a principem minimalizace dopadů. Pro případ, že proporcionalita zásahu a převaha veřejného zájmu nebudou spolehlivě prokázány, požadují vypuštění všech akceleračních oblastí AOV24 + AOV47 + AOV48 + AOV49 + AOV50 a souvisejících územních opatření z návrhu Změny č. 2 Územního rozvojového plánu ČR.<br>75–79. Nedostatečnost zmírňujících opatření<br>Stanovená opatření jsou převážně obecná, formální a deklaratorní, například omezení výšky VTE na 200 nebo 250 m, a zejména odporující zjištěním v rámci SEA. Dokumentace neobsahuje konkrétní opatření pro ochranu obyvatelstva před hlukem, dalšími výše uvedenými fyzikálními jevy, světelným znečištěním nebo pro zachování migrační prostupnosti krajiny. Závěr o dostatečnosti opatření je proto nepodložený a v rozporu se zákonem č. 100/2001 Sb. Návrh řešení: Navrhují doplnění konkrétních a závazných zmírňujících opatření pro ochranu obyvatelstva před hlukem, infrazvukem, amplitudovou modulací, vibracemi, stroboskopickým efektem a světelným znečištěním. Dále navrhují doplnění opatření pro zachování migrační prostupnosti krajiny, ochranu ptáků a netopýrů a omezení kumulativních dopadů více akceleračních oblastí v širším území. Současně navrhují stanovení jasných podmínek pro monitoring, kontrolu a vyhodnocování dopadů nezávislými odbornými institucemi, nikoliv pouze provozovateli větrných elektráren. Dále navrhují stanovení minimální odstupové vzdálenosti větrných elektráren od obytné a rekreační zástavby v rozsahu nejméně šestinásobku celkové výšky větrné elektrárny (6× výška VTE), nejméně však vždy 1km. Pro případ, že účinná a konkrétní zmírňující opatření nebudou doplněna a jejich funkčnost spolehlivě prokázána, navrhují vypuštění všech akceleračních oblastí AOV24 + AOV47 + AOV48 + AOV49 + AOV50 a souvisejících územních opatření z návrhu Změny č. 2 Územního rozvojového plánu ČR.<br>80–84. Vnitřní rozpory a nedostatečný monitoring<br>SEA současně tvrdí, že kumulativní vlivy nebyly zjištěny, ale zároveň připouští jejich existenci při souběhu více AOV. Monitoring je nepřípustně navržen až po realizaci záměru a převážně v režii provozovatelů. Dokumentace je proto vnitřně rozporná a nepřezkoumatelná. Návrh řešení: Navrhují doplnění nezávislého a transparentního systému monitoringu, který bude prováděn již před realizací záměru a následně i v průběhu provozu větrných elektráren. Dále navrhují, aby monitoring nebyl zajišťován pouze provozovateli větrných elektráren, ale také nezávislými odbornými institucemi a orgány ochrany přírody, veřejného zdraví a životního prostředí. Současně navrhují doplnění konkrétních metodik, rozsahu a kontrolních mechanismů monitoringu hluku, infrazvuku, mortality ptáků a netopýrů, migračních tras, krajinného rázu a kumulativních vlivů. Pro případ, že nebude zajištěn nezávislý, odborný a přezkoumatelný monitoring vlivů záměru, navrhují vypuštění všech akceleračních oblastí AOV24 + AOV47 + AOV48 + AOV49 + AOV50 a souvisejících územních opatření z návrhu Změny č. 2 Územního rozvojového plánu ČR.<br>85–89. Absence variantního řešení<br>Dokumentace neposuzuje alternativní lokality ani modely a varianty rozmístění, počtu či výšky VTE. Není prokázáno, že navržená varianta představuje řešení s nejmenšími dopady na životní prostředí a obyvatele. Není ani tvrzen a prokazován veřejný zájem zřízení AOV. Postup je v rozporu se směrnicí 2001/42/ES a zákonem č. 100/2001 Sb. Návrh řešení: Navrhují doplnění variantního posouzení akceleračních oblastí, včetně alternativních lokalit, jiného rozmístění větrných elektráren, nižšího počtu staveb a variant s menší výškou větrných elektráren. Dále navrhují vyhodnocení méně konfliktních řešení, zejména využití brownfieldů, narušených území a lokalit s nižším střetem s ochranou přírody, krajinného rázu, veřejného zdraví a obytné zástavby. Současně navrhují doplnění srovnávací analýzy jednotlivých variant z hlediska dopadů na životní prostředí, veřejné zdraví, biodiverzitu, krajinný ráz a majetková práva obyvatel. Pro případ, že nebude prokázáno, že navržená varianta představuje řešení s nejmenšími dopady na životní prostředí a obyvatele, navrhují vypuštění všech akceleračních oblastí AOV24 + AOV47 + AOV48 + AOV49 + AOV50 a souvisejících územních opatření z návrhu Změny č. 2 Územního rozvojového plánu ČR.<br>90–94. Nepřiměřenost zásahu do území<br>Navržené řešení představuje brutální zásah do charakteru krajiny, kvality života obyvatel i majetkových práv a narušení jejich legitimního očekávání, že tyto hodnoty budou zachovány. Nebylo prokázáno (dokumentace se tím ani nezabývá), že negativní dopady nelze dosáhnout jiným, méně konfliktním řešením. Návrh tak nesplňuje princip proporcionality vyžadovaný správním právem i judikaturou správních soudů. Návrh řešení: Navrhují doplnění řádného posouzení proporcionality zásahu do území, včetně vyhodnocení dopadů na krajinný ráz, kvalitu života obyvatel, veřejné zdraví, majetková práva a charakter venkovského prostředí. Dále navrhují prokázání, že sledovaného veřejného zájmu nelze dosáhnout jiným, méně konfliktním řešením s nižšími dopady na obyvatele a životní prostředí. Současně navrhují doplnění variantního řešení a vyhodnocení méně zatěžujících alternativ v souladu s principem proporcionality a minimalizace zásahů do práv obyvatel. Pro případ, že proporcionalita zásahu a nezbytnost navrženého řešení nebudou spolehlivě prokázány, navrhují vypuštění všech akceleračních oblastí AOV24 + AOV47 + AOV48 + AOV49 + AOV50 a souvisejících územních opatření z návrhu Změny č. 2 Územního rozvojového plánu ČR.<br>95–99. Riziko lesních požárů a omezení možností hašení<br>AOV24 + AOV47 + AOV48 + AOV49 + AOV50 se z významné části nacházejí v lesních porostech nebo v jejich bezprostřední blízkosti. Dokumentace SEA však vůbec nehodnotí rizika vzniku a šíření lesních požárů ani dopady souvislého pásu větrných elektráren na možnosti zásahu jednotek požární ochrany a integrovaného záchranného systému. Dokumentace současně nehodnotí kumulativní dopad souvislého pásu cca 88 větrných elektráren v AOV47–AOV50 na krizové řízení a požární bezpečnost krajiny. V podmínkách probíhající klimatické změny a narůstajícího rizika sucha představuje rozsáhlá industrializace lesních hřebenů významné zvýšení požárního rizika v území. Návrh je v rozporu se zásadou prevence podle § 2900 občanského zákoníku, s požadavky zákona č. 133/1985 Sb., o požární ochraně, a s požadavkem řádného vyhodnocení rizik podle zákona č. 100/2001 Sb., o posuzování vlivů na životní prostředí. Návrh řešení: Požadují doplnění podrobného posouzení požárních rizik, možností zásahu HZS a dopadů souvislého pásu větrných elektráren na letecké hašení lesních požárů, krizové řízení a evakuaci obyvatel. Současně požadují stanovisko HZS a odborné vyhodnocení dostupnosti území pro zásahovou techniku v podmínkách rozsáhlých lesních požárů. Pro případ, že uvedená rizika nebudou spolehlivě vyloučena, požadují vypuštění akceleračních oblastí AOV24 + AOV47 + AOV48 + AOV49 + AOV50 a souvisejících územních opatření z návrhu Změny č. 2 Územního rozvojového plánu ČR.<br>100. Procesní vada – neúplné zveřejnění koordinačního výkresu<br>Proces zveřejnění návrhu Změny č. 2 ÚRP vykazuje vady, neboť koordinační výkres nebyl zveřejněn v úplné podobě a chybí zde údaje k identifikaci katastrálních parcel k přesnému určení hranice AOV. Ve zveřejněné dokumentaci absentovaly záměry FVE, přestože představují významnou součást navrhovaného využití území a mají zásadní význam pro posouzení kumulativních a synergických vlivů. Veřejnosti tak nebyla umožněna řádná orientace v návrhu ani efektivní uplatnění připomínek, čímž mohlo dojít ke zkrácení procesních práv veřejnosti. Návrh řešení: Požadujeme vypořádání této procesní vady v souladu se zásadou ochrany práv veřejnosti a transparentnosti procesu pořizování opatření obecné povahy. | |

| | | | | | | |
|---|---|---|---|---|---|---|
| | | | | | AOV47–AOV50 včetně souběhu s koridorem V406/407 Kočín–Mírovka, případně vypuštění všech akceleračních oblastí AOV47–AOV50 a souvisejících územních opatření z návrhu Změny č. 2 Územního rozvojového plánu ČR.<br>37–40. Rizika pro bezpečnost, letectví a IZS<br>V území se nachází jev ÚAP 119 – Zájmové území Ministerstva obrany, který podmiňuje umisťování vysokých staveb dalším posouzením. UO neobsahuje vyhodnocení vlivu na letecký provoz. Dokumentace současně nehodnotí dopady souvislého pásu VTE na zásahy vrtulníků integrovaného záchranného systému v lesním území. Nalézá se zde pásmo nízkého přeletu TSA 27 a to v bezprostřední blízkosti, v k.ú. Chválkov u Knl.. dokonce v přímém dotyku. Postup je v rozporu se zákonem č. 49/1997 Sb., o civilním letectví, a se zákonem č. 239/2000 Sb., o integrovaném záchranném systému. Návrh řešení: Požaduji doplnění odborného posouzení vlivů akcelerační oblasti na bezpečnost leteckého provozu, obranu státu a fungování integrovaného záchranného systému, zejména s ohledem na jev ÚAP 119 – Zájmové území Ministerstva obrany. Dále navrhuji vyhodnocení dopadů souvislého pásu větrných elektráren na zásahy vrtulníků integrovaného záchranného systému, letecké hašení lesních požárů, zdravotnickou záchrannou službu a další složky IZS v lesním území. Současně navrhuji doplnění závazných stanovisek Ministerstva obrany, Úřadu pro civilní letectví, Řízení letového provozu ČR a složek IZS k umístění větrných elektráren v dotčeném území. Pro případ, že uvedené vlivy nebudou spolehlivě vyloučeny, požaduji vypuštění všech akceleračních oblastí AOV47–AOV50 a souvisejících územních opatření z návrhu Změny č. 2 Územního rozvojového plánu ČR.<br>41–44. Nesouhlas obcí a veřejnosti<br>Dotčené obce přijaly nesouhlasná usnesení s vymezením akceleračních oblastí. Současně proběhlo referendum ve městě Černovice, které vyjádřilo nesouhlas občanů s výstavbou VTE. V obci Radenín byla podána petice proti vymezení AOV podepsaná 251 občany. Současně byla podána petice na Jihočeský kraj a Kraj Vysočinu za všechny čtyři akcelerační oblasti AOV47–AOV50 s přibližně 3.500 podpisy, což potvrzuje zásadní nesouhlas veřejnosti i samospráv, lze shrnout, že minimálně 2/3 trvale hlášených obyvatel celé oblasti jsou proti zřízení AOV47 plus uživatelé a vlastníci nemovitostí v území. Tvorba návrhu proběhla bez účasti obcí a veřejnosti, lhůta poskytnutá k připomínkám je zcela neadekvátní. Návrh je tak v rozporu s principem samosprávy a požadavky Aarhuské úmluvy. Návrh řešení: Požaduji respektování principu samosprávy a vypuštění akceleračních oblastí AOV47–AOV50 a souvisejících územních opatření z návrhu Změny č. 2 Územního rozvojového plánu ČR.<br>**PŘIPOMÍNKY K AKCELERAČNÍM OBLASTEM AOV24 + AOV47 + AOV48 + AOV49 + AOV50**<br>45–49. Nepřezkoumatelnost návrhu<br>Návrh pracuje pouze s modelovými předpokladem umístění větrných elektráren bez konkrétního rozmístění staveb a související infrastruktury. Bez znalosti konkrétní polohy nelze objektivně vyhodnotit hluk, dopady na veřejné zdraví, krajinný ráz ani dopady na obyvatele. Vyhodnocení vlivu SEA je proto naprosto formální. Návrh je proto nepřezkoumatelný podle § 172 zákona č. 500/2004 Sb., správní řád. Návrh řešení: Požaduji doplnění variant a modelů rozmístění větrných elektráren, přístupových komunikací a souvisejíci infrastruktury, případně vypuštění všech akceleračních oblastí AOV24 + AOV47 + AOV48 + AOV49 + AOV50 a souvisejících územních opatření z návrhu Změny č. 2 Územního rozvojového plánu ČR.<br>50–54. Nepřípustné odkládání posouzení vlivů<br>Klíčové vlivy na veřejné zdraví, hluk, vibrace, flicker efekt, ptáky a netopýry nejsou posouzeny nyní, ale až v budoucích navazujících řízeních nebo v monitoringu po realizaci záměru. Tím dochází k přenesení podstatných otázek mimo fázi SEA, kdy již nebude možné ovlivnit samotné vymezení území. Postup je v rozporu se zásadou prevence a se zákonem č. 100/2001 Sb. Návrh řešení: Požaduji doplnění posouzení vlivů již ve fázi SEA, zejména v oblasti veřejného zdraví, hluku, flicker efektu a vlivů na biodiverzitu. Případně vypuštění všech akceleračních oblastí AOV24 + AOV47 + AOV48 + AOV49 + AOV50 a souvisejících územních opatření z návrhu Změny č. 2 Územního rozvojového plánu ČR.<br>55–59. Nedostatečné posouzení vlivů na veřejné zdraví<br>Dokumentace neobsahuje konkrétní akustickou studii ani posouzení infrazvuku, amplitudové modulace a stroboskopického efektu. Současně připouští obytnou nebo rekreační zástavbu ve vzdálenostech okolo 500 m od hranic AOV, přičemž ve velmi mnoha případech se zejména obytné nebo rekreační objekty nacházejí přímo na hranici akceleračních oblastí nebo ve vzdálenostech kratších než 500 m. Dokumentace současně nehodnotí kumulativní zdravotní dopady souběhu více akceleračních oblastí AOV47–AOV50 na obyvatele dotčených obcí. Návrh je v rozporu se zákonem č. 258/2000 Sb., o ochraně veřejného zdraví, a s nařízením vlády č. 272/2011 Sb. Návrh řešení: Požaduji zpracování plného hodnocení zdravotních rizik (HRA), detailní akustické studie a posouzení infrazvuku, vibrací, amplitudové modulace a flicker efektu. Současně požaduji stanovení minimální odstupové vzdálenosti větrných elektráren od zastavitelného území, obytné a rekreační zástavby v rozsahu nejméně šestinásobku celkové výšky větrné elektrárny (6× výška VTE), nejméně však vždy 1km, a to s ohledem na princip předběžné opatrnosti a ochranu veřejného zdraví. Pro případ, že uvedená odstupová vzdálenost nebude stanovena, požaduji vypuštění všech akceleračních oblastí AOV24 + AOV47 + AOV48 + AOV49 + AOV50 a souvisejících územních opatření z návrhu Změny č. 2 Územního rozvojového plánu ČR.<br>60–64. Nedostatečné odůvodnění výběru lokality<br>Dokumentace vůbec nevysvětluje, proč byla zvolena právě krajina s velmi vysokým podílem lesa, kvalitní zemědělské půdy a kulturních, přírodních a zejména krajinných hodnot a vůbec dané území, co bylo (objektivně a konkrétně specifikováno) vlastně podkladem a důvodem pro volbu dané lokality. Současně nejsou porovnány méně konfliktní varianty ani brownfieldy, přestože samotný ÚRP ČR deklaruje preferenci narušených území. Postup je v rozporu s principem minimalizace dopadů a s § 172 správního řádu. Návrh řešení: Požaduji vypuštění všech akceleračních oblastí AOV24 + AOV47 + AOV48 + AOV49 + AOV50 a souvisejících územních opatření z návrhu Změny č. 2 Územního rozvojového plánu ČR.<br>65–69. Dopady na majetek a infrastrukturu<br>SEA nesprávně hodnotí vlivy na hmotné statky jako nulové, přestože lze očekávat zatížení místních komunikací, pokles hodnoty nemovitostí a zásahy do obecní infrastruktury. Pozemky a budovy v okolí VTE budou zcela znehodnoceny, když hlavní devizou jejich tržní hodnoty je právě zdejší naprostý klid a zachovalá krajina. V území se nachází i vodohospodářská infrastruktura, včetně vodojemů a vrtů, jejichž ochrana nebyla posouzena. Dokumentace ignoruje FVE (např. v části obce Mnich Chválkov v bezprostřední blízkosti hranice AOV47). Místní a krajské komunikace nejsou uzpůsobeny na nezbytný rozsah plánované výstavby. Dochází tak k nepřiměřenému zásahu do vlastnických práv podle čl. 11 Listiny základních práv a svobod. Návrh řešení: Navrhuji doplnění podrobného posouzení dopadů větrných elektráren na hmotné statky, místní komunikace, technickou a vodohospodářskou infrastrukturu, včetně vodojemů, vodovodních řadů a dalších zařízení sloužících k zásobování obyvatel pitnou vodou. Dále navrhuji vyhodnocení dopadů přepravy nadrozměrných komponent na stav silnic nižších tříd, mostů a obecních komunikací, včetně návrhu konkrétních opatření k ochraně infrastruktury a majetku obcí. Současně navrhuji doplnění posouzení vlivů na hodnotu nemovitostí, kvalitu bydlení a výkon vlastnických práv obyvatel dotčeného území podle čl. 11 Listiny základních práv a svobod. Pro případ, že významné negativní dopady na majetek, infrastrukturu a vlastnická práva nebudou spolehlivě vyloučeny, navrhuji vypuštění všech akceleračních oblastí AOV24 + AOV47 + AOV48 + AOV49 + AOV50 a souvisejících územních opatření z návrhu Změny č. 2 Územního rozvojového plánu ČR.<br>70–74. Rozpor s principem minimalizace dopadů a veřejným zájmem, rozpor s ústavním pořádkem<br>Akcelerační oblasti mají být podle odůvodnění ÚRP ČR vymezovány v územích s nízkým konfliktním potenciálem. AOV24 + AOV47 + AOV48 + AOV49 + AOV50 vykazují vysoce konfliktní střety s ochranou vod, lesa, ZPF, biodiverzity, krajinného rázu i veřejného zdraví. Návrh proto neprokazuje proporcionalitu zásahu ani převahu veřejného zájmu nad negativními dopady. Nadto veřejný zájem na stavbě VTE a navic | |

| | | | | | | |
|---|---|---|---|---|---|---|
| | | | | | Návrh řešení: Požaduji doplnění podrobného hodnocení krajinného rázu, dálkových pohledů a kumulativních vizuálních dopadů větrných elektráren v širším území, zejména ve vztahu ke kostelu sv. Jakuba Většího ve Křečí, hradu Choustník, historické krajině Sudkova Dolu, poutnímu místu Svatá Anna a tzv. Černovickým vyhlídkám. Současně požaduji zpracování realistických vizualizací z obcí, významných vyhlídkových míst, kulturních památek a krajinných horizontů, včetně vyhodnocení souběhu akceleračních oblastí AOV47–AOV50 a jejich společného vlivu na charakter historické kulturní krajiny. Dále požaduji doplnění posouzení vlivů na pohledové osy, krajinné dominanty a dálkové horizonty podle § 12 zákona č. 114/1992 Sb., o ochraně přírody a krajiny. Pro případ, že významné negativní dopady na krajinný ráz a kulturně-historické hodnoty území nebudou spolehlivě vyloučeny, požaduji vypuštění akcelerační oblasti AOV49 – Křeč a souvisejícího územního opatření z návrhu Změny č. 2 Územního rozvojového plánu ČR.<br><br>**PŘIPOMÍNKY K AKCELERAČNÍ OBLASTI AOV50 – OBRATAŇ**<br><br>28. Nesprávný skutkový stav – vodní zdroje a hydrogeologické poměry<br>Dokumentace SEA nesprávně uvádí, že se v území nenacházejí ochranná pásma vodních zdrojů, přestože v území existují ochranná pásma evidenčních čísel 00200410 – Obrataň podzemní zdroj a 00206610 – Obrataň podzemní zdroj. Současně nejsou zohledněny studny obce Pořín v lokalitě Pinach ani závislost obyvatel okolních obcí na individuálních studních. Dále návrh ignoruje toky, povrchové vody a prameniště v AOV. Nejsou dostatečně stanoveny limity zakládání VTE. Je ignorován vliv výstavby a trvání základů VTE na podzemní vody a místní horninové prostředí. Návrh je v rozporu s § 3 zákona č. 500/2004 Sb., správní řád, a se zákonem č. 254/2001 Sb., vodní zákon. Návrh řešení: Požaduji vypuštění akceleračních oblastí AOV50 – Obrataň a souvisejícího územního opatření z návrhu Změny č. 2 Územního rozvojového plánu ČR.<br>29. Rozpor s ochranou zemědělského půdního fondu (ZPF)<br>Zemědělský půdní food tvoří přibližně 63,43 % území AOV50. Dokumentace připouští zábor půd I. třídy ochrany v rozsahu 1,38 ha a II. třídy ochrany v rozsahu 0,07 ha, přesto vliv označuje pouze za „mírně negativní". Návrh bagatelizuje rozsah výstavby VTE a její dopady, neřeší nebezpečí eroze půd, a nedostatečně hodnotí možnost polkození meliorací včetně nezjištění jejich rozsahu. Návrh je v rozporu se zákonem č. 334/1992 Sb., o ochraně zemědělského půdního fondu, který stanoví zvýšenou ochranu nejbonitnějších půd. Návrh řešení: Požaduji vypuštění akcelerační oblasti AOV50 – Obrataň a souvisejícího územního opatření z návrhu Změny č. 2 Územního rozvojového plánu ČR.<br>30. Rozpor s ochranou lesa (PUPFL)<br>Pozemky určené k plnění funkci lesa (PUPFL) tvoří přibližně 35,29 % území AOV50. Dokumentace značně podceňuje, resp. ignoruje a nebodnotí rozsah zásahů spojených s výstavbou VTE a to přístupových komunikací, manipulačních ploch a související nutnou likvidaci a fragmentaci lesních porostů a jejich vliv na migrační prostupnost živočichů. Návrh je v rozporu se zákonem č. 289/1995 Sb., lesní zákon, a nepreukazuje existenci převažujícího veřejného zájmu. Návrh řešení: Požadují vypuštění akcelerační oblasti AOV50 – Obrataň a souvisejícího územního opatření z návrhu Změny č. 2 Územního rozvojového plánu ČR.<br>31. Nedostatečná ochrana přírody a biodiverzity<br>SEA sama uvádí výskyt citlivých druhů ptáků a netopýrů, například luňáka červeného, motáka pilicha, krkavce velkého a netopýra rezavého. Nebyly však dostatečně vyhodnoceny migrační trasy, nadregionální biokoridor Čunkovský potok – Pařezitý, Roštejn ani vazby na EVL Chýnovská jeskyně (CZ0314634) v rámci Natura 2000. V blízkém okolí AOV se nachází řada chráněných oblastí, které dokumentace nezmiňuje, dále cenných mokřadů a prameniště. Územím prochází migrační koridory zvláště chráněných druhů velkých savců a lokální biokoridory a biocentra, viz územní plán obce. Dokumentace zcela podceňuje dopady výstavby na tuto skutečnost. SEA a UO stanoví zcela nedostatečná opatření na ochranu netopýrů a ptáků. Výstavba všech UO připouštěných VTE povede k naprosté devastaci celého území ohledně dopravy obrovských dílů stavby, betonu, vybudování dostatečných přístupových komunikací. V oblasti nebyl vyhotoven ornitologický výzkum. Zásadním způsobem budou narušeny migrační koridory velkých savců a lokální biokoridory a biocentra. Vyskytují se chráněné druhy rostlin a živočichů neuvedené v SEA. Není dostatečná ochrana mokřadů (v UO bez ochranného pásma ). V SEA je nedostatečně zjištěn rozsah mimolesní zeleně a je stanovena jeho nedostatečná ochrana. Provedeno vadné vyhodnocení vlivu na klima ze strany výstavby a provozu. Návrh je v rozporu se zákonem č. 114/1992 Sb., o ochraně přírody a krajiny, s § 45i téhož zákona a s dohodou EUROBATS. Návrh řešení: Navrhuji vyhotovení celoročního ornitologického a chiropterologického průzkumu v rozsahu odpovídajícím metodikám Agentury ochrany přírody a krajiny ČR a doporučením dohody EUROBATS, a to minimálně po dobu jednoho celého biologického cyklu. Dále navrhuji doplnění biologického hodnocení o podrobné vyhodnocení migračních tras ptáků a netopýrů, včetně posouzení funkčnosti nadregionálního biokoridoru Čunkovský potok – Pařezitý – Roštejn a kumulativních vlivů více akceleračních oblastí v širším území. Současně navrhuji úplné posouzení vlivů na EVL Chýnovská jeskyně (CZ0314634) a soustavu Natura 2000 podle § 45i zákona č. 114/1992 Sb., o ochraně přírody a krajiny, včetně vyhodnocení rizik mortality ptáků a netopýrů. Pro případ, že významné negativní vlivy na biodiverzitu, migrační prostupnost krajiny a zvláště chráněné druhy nebudou spolehlivě vyloučeny, navrhuji vypuštění akcelerační oblasti AOV50 – Obrataň a souvisejícího územního opatření z návrhu Změny č. 2 Územního rozvojového plánu ČR.<br>32. Nepřiměřené zásahy do krajinného rázu<br>Dokumentace sama připouští, že VTE budou novými dominantami viditelnými na velké vzdálenosti a mohou narušit pohledové vazby na hrad Kámen, hrad Choustník, hrad Šelmberk a tvrz Sudkův Důl. Současně nejsou dostatečně vyhodnoceny dopady na krajinné oblasti Pacovsko a Táborsko-Soběslavsko ani na pohledové horizonty Josafatského údolí. Dokumentace nehodnotí kumulovaný vliv všech 4 AOV47-50, chybí vizualizace dálkových pohledů a konkrétní hodnocení dopadů na kulturní a duchovní hodnoty území. Omezení výšky VTE na 250m a prezentace tohoto omezení jako zmírňujícího opatření dle SEA a UO, přičemž právě tato výška je základní příčinou zničení místního krajinného rázu, je absurdní. Návrh je v rozporu s § 12 zákona č. 114/1992 Sb., o ochraně přírody a krajiny. Návrh řešení: Navrhuji doplnění podrobného hodnocení krajinného rázu, dálkových pohledů a kumulativních vizuálních dopadů větrných elektráren v širším území, zejména ve vztahu k hradu Kámen, hradu Choustník, hradu Šelmberk, tvrzi Sudkův Důl a významným krajinným horizontům Josafatského údolí. Dále navrhuji zpracování realistických vizualizací z obcí, vyhlídkových míst, kulturních památek a pohledových os, včetně vyhodnocení souběhu akceleračních oblastí AOV47–AOV50 a jejich společného vlivu na charakter historické kulturní krajiny. Současně navrhuji doplnění posouzení vlivů na krajinné oblasti Pacovsko a Táborsko-Soběslavsko podle § 12 zákona č. 114/1992 Sb., o ochraně přírody a krajiny, včetně vyhodnocení dopadů na dálkové pohledy a krajinné dominanty. Pro případ, že významné negativní dopady na krajinný ráz a kulturně-historické hodnoty území nebudou spolehlivě vyloučeny, navrhuji vypuštění akcelerační oblasti AOV50 – Obrataň a souvisejícího územního opatření z návrhu Změny č. 2 Územního rozvojového plánu ČR.<br><br>**PŘIPOMÍNKY K AKCELERAČNÍM OBLASTEM AOV47 + AOV48 + AOV49 + AOV50**<br><br>33–36. Absence kumulativních a synergických vlivů<br>Dokumentace nehodnotí souběžné působení akceleračních oblastí AOV47, AOV48, AOV49 a AOV50, přestože společně vytvářejí souvislý pás větrných elektráren v krajině. Chybí vyhodnocení souběhu hluku, světelného znečištění, překážkového letového značení, fragmentace (devastace) lesů a krajiny a souběhu s koridorem vedení V406/407 Kočín–Mírovka. Návrh je v rozporu se zák. č. 100/2001 Sb., o posuzování vlivů na životní prostředí ( zejména s § 10g ), a se směrnicí 2001/42/ES. Dále chybí vyhodnocení zablokování územního rozvoje obcí a jejich obklíčení plánovanou výstavbou. Návrh řešení: Požaduji doplnění plného kumulativního a synergického posouzení všech akceleračních oblastí | |

| | | | | | | |
|---|---|---|---|---|---|---|
| | | | | | Dokumentace sama připouští, že VTE budou novými dominantami viditelnými na velké vzdálenosti a mohou narušit pohledové vazby na zámek Radenín, hrobku Latourů a kostel sv. Markéty, dále Sudkův Důl s tvrzí, hrad Choustník a hrad Kámen a výrazné horizonty Blaníku a Svidníku. Současně nejsou dostatečně vyhodnoceny dopady na poutní místo Svatá Anna, krajinné oblasti Pacovsko a Táborsko-Soběslavsko ani na pohledové horizonty Josafatského údolí. Návrh je v rozporu s § 12 zákona č. 114/1992 Sb., o ochraně přírody a krajiny. Návrh řešení: Navrhuji doplnění podrobného hodnocení krajinného rázu, dálkových pohledů a kumulativních vizuálních dopadů větrných elektráren v širším území, zejména ve vztahu k zámku Radenín, hrobce Latourů, kostelu sv. Markéty, tvrzi Sudkův Důl, hradu Choustník, hradu Kámen a významným krajinným horizontům Blaníku a Svidníku. Dále navrhuji zpracování realistických vizualizací z obcí, vyhlídkových míst, kulturních památek a pohledových os, včetně vyhodnocení souběhu akceleračních oblastí AOV47–AOV50 a jejich společného vlivu na charakter historické kulturní krajiny. Současně navrhuji doplnění posouzení vlivů na poutní místo Svatá Anna, krajinné oblasti Pacovsko a Táborsko-Soběslavsko a pohledové horizonty Josafatského údolí podle § 12 zákona č. 114/1992 Sb., o ochraně přírody a krajiny. Pro případ, že významné negativní dopady na krajinný ráz a kulturně-historické hodnoty území nebudou spolehlivě vyloučeny, navrhuji vypuštění akcelerační oblasti AOV48 – Chrbonín a souvisejícího územního opatření z návrhu Změny č. 2 Územního rozvojového plánu ČR.<br>21. Podlimitní AOV<br>Akcelerační oblast AOV48 Chrbonín vykazuje dle podkladů předpokládaný instalovaný výkon pouze cca 45,5 MW, čímž nesplňuje limit „nad 50 MW" stanovený v odůvodnění Změny č. 2 ÚRP pro vymezování akceleračních oblastí celostátního významu. Vymezení AOV48 je proto v rozporu s vlastním odůvodněním pořizovatele a postrádá zákonnou i věcnou konzistenci. Návrh řešení: Požaduji vypuštění akcelerační oblasti AOV48 – Chrbonín a souvisejícího územního opatření z návrhu Změny č. 2 Územního rozvojového plánu ČR.<br>22. Chráněný receptor – Dětský domov Radenín<br>V bezprostřední blízkosti hranice akcelerační oblasti AOV48 – Chrbonín, přibližně ve vzdálenosti 500 m, se nachází Dětský domov Radenín, který představuje chráněný receptor ve smyslu nařízení vlády č. 272/2011 Sb., o ochraně zdraví před nepříznivými účinky hluku a vibrací. Jedná se o zařízení určené pro děti a mladistvé, tedy zvláště citlivou skupinu obyvatelstva, u níž je nutné posuzovat zdravotní dopady s maximální mírou opatrnosti. Dokumentace SEA neobsahuje konkrétní posouzení vlivů na tento chráněný receptor, zejména z hlediska hluku, infrazvuku, vibrací, amplitudové modulace a stroboskopického efektu (flicker efektu). V navazujících řízeních EIA proto musí být zpracováno plné hodnocení zdravotních rizik (HRA – Health Risk Assessment) a detailní akustické posouzení, které prokáže, že provozem větrných elektráren nedojde k nepříznivému ovlivnění zdraví a kvality života dětí umístěných v zařízení. Návrh řešení: Požaduji vypuštění akcelerační oblasti AOV48 – Chrbonín a souvisejícího územního opatření z návrhu Změny č. 2 Územního rozvojového plánu ČR.<br><br>**PŘIPOMÍNKY K AKCELERAČNÍ OBLASTI AOV49 – KŘEČ**<br><br>23. Nesprávný skutkový stav – vodní zdroje a hydrogeologické poměry<br>Dokumentace SEA nesprávně tvrdí, že se v území nenacházejí ochranná pásma vodních zdrojů, a z toho dovozuje zanedbatelné vlivy na vody. Současně však věcně nezohledňuje obecní a individuální studny v lokalitách Křeč, Kozmice – Za Petrovým, Černovice – V Padělkách, Vlčeves – Liščy a Svatá Anna, které slouží k zásobování obyvatel pitnou vodou. Dále návrh ignoruje toky, povrchové vody a prameniště v AOV. Nejsou dostatečně stanoveny limity zakládání VTE. Je ignorován vliv výstavby a trvání základů VTE na podzemní vody a místní hydrinové prostředí. Návrh je v rozporu s § 3 zákona č. 500/2004 Sb., správní řád, a se zákonem č. 254/2001 Sb., vodní zákon. Návrh řešení: Požadují vypuštění akcelerační oblasti AOV49 – Křeč a souvisejícího územního opatření z návrhu Změny č. 2 Územního rozvojového plánu ČR.<br>24. Rozpor s ochranou zemědělského půdního fondu (ZPF)<br>Zemědělský půdní fond tvoří přibližně 78 % území AOV49. Dokumentace připouští zábor půd I. třídy ochrany v rozsahu 2,45 ha a II. třídy ochrany v rozsahu 0,27 ha, přesto vliv označuje pouze za „mírně negativní". Návrh bagatelizuje rozsah výstavby VTE a její dopady, neřeší nebezpečí eroze půd, a nedostatečně hodnotí možnost poškození meliorací včetně nezjištění jejich rozsahu. Návrh je v rozporu se zákonem č. 334/1992 Sb., o ochraně zemědělského půdního fondu, který stanoví zvýšenou ochranu nejbonitnějších půd. Návrh řešení: Požadují vypuštění akcelerační oblasti AOV49 – Křeč a souvisejícího územního opatření z návrhu Změny č. 2 Územního rozvojového plánu ČR.<br>25. Rozpor s ochranou lesa (PUPFL)<br>Pozemky určené k plnění funkcí lesa (PUPFL) tvoří přibližně 22 % území AOV49. Dokumentace značně podceňuje, resp. ignoruje a nehodnotí rozsah zásahů spojených s výstavbou VTE a to přístupových komunikací, manipulačních ploch a související nutnou likvidaci a fragmentaci lesních porostů a jejich vliv na migrační prostupnost živočichů. Návrh je v rozporu se zákonem č. 289/1995 Sb., lesní zákon, a neprokazuje existenci převažujícího veřejného zájmu. Návrh řešení: Požaduji vypuštění akcelerační oblasti AOV49 – Křeč a souvisejícího územního opatření z návrhu Změny č. 2 Územního rozvojového plánu ČR.<br>26. Nedostatečná ochrana přírody a biodiverzity<br>SEA sama uvádí výskyt citlivých druhů ptáků a netopýrů, například krkavce velkého, motáka pochopa, čápa černého či netopýra rezavého. Biologické hodnocení neobsahuje vliv na hnízdiště orla mořského ve Mlýnech. Nebyly však dostatečně vyhodnoceny migrační trasy ani vazby na EVL Chýnovská jeskyně (CZ0314634) v rámci Natura 2000. V blízkém okolí AOV se nachází řada chráněných oblastí, které dokumentace nezmiňuje, dále cenných mokřadů a prameniš'. Územím prochází migrační koridory zvláště chráněných druhů velkých savců a lokální biokoridory a biocentra, viz územní plán obce. Dokumentace zcela podceňuje dopady výstavby na tuto skutečnost. SEA a UO stanoví zcela nedostatečná opatření na ochranu netopýrů a ptáků. Výstavba všech UO připouštěných VTE povede k naprosté devastaci celého území obledně dopravy obrovských dílů stavby, betonu, vybudování dostatečných přístupových komunikací. V oblasti nebyl vyhotoven ornitologický výzkum. Zásadním způsobem budou narušeny migrační koridory velkých savců a lokální biokoridory a biocentra. Vyskytují se chráněné druhy rostlin a živočichů neuvedené v SEA. Není dostatečná ochrana mokřadů (v UO bez ochranného pásma). V SEA je nedostatečně zjištěn rozsah mimolesní zeleně a je stanovena jeho nedostatečná ochrana. Provedeno vadné vyhodnocení vlivu na klima ze strany výstavby a provozu VTE. Návrh je v rozporu se zákonem č. 114/1992 Sb., o ochraně přírody a krajiny, s § 45i těhož zákona a s dohodou EUROBATS. Návrh řešení: Požaduji vyhotovení celoročního ornitologického a chiropterologického průzkumu v rozsahu odpovídajícím metodikám Agentury ochrany přírody a krajiny ČR a doporučením dohody EUROBATS, a to minimálně po dobu jednoho celého biologického cyklu. Současně požaduji doplnění biologického hodnocení o výskyt a migrační trasy zvláště chráněných druhů, zejména orla mořského a čápa černého, včetně vyhodnocení hnízdních, potravních a migračních vazeb v širším území. Dále požadují úplné posouzení vlivů na EVL Chýnovské jeskyně (CZ0314634) a soustavu Natura 2000, včetně kumulativních vlivů více akceleračních oblastí a vyhodnocení rizik mortality ptáků a netopýrů. Pro případ, že uvedené vlivy na biodiverzitu a zvláště chráněné druhy nebudou spolehlivě vyloučeny, požaduji vypuštění akcelerační oblasti AOV49 – Křeč a souvisejícího územního opatření z návrhu Změny č. 2 Územního rozvojového plánu ČR.<br>27. Nepřiměřené zásahy do krajinného rázu<br>Dokumentace sama připouští, že VTE budou novými dominantami viditelnými na velké vzdálenosti a mohou narušit pohledové osy na kostel sv. Jakuba Většího ve Křeči, hrad Choustník či historickou krajinu Sudkova Dolu. Současně nejsou dostatečně vyhodnoceny dopady na poutní místo Svatá Anna ani na tzv. Černovické vyhlídky. Obec Křeč je obklíčena z více stran v odstupové vzdálenosti 500 m. Dokumentace nehodnotí kumulovaný vliv všech 4 AOV47-50, chybí vizualizace dálkových pohledů a konkrétní hodnocení dopadů na kulturní a duchovní hodnoty území. Omezení výšky VTE na 250m a prezentace tohoto omezení jako zmírňujícího opatření dle SEA a UO, přičemž právě tato výška je základní příčinou zničení místního krajinného rázu, je absurdní. Návrh je v rozporu s § 12 zákona č. 114/1992 Sb., o ochraně přírody a krajiny. | |

| | | | | | | |
|---|---|---|---|---|---|---|
| | | | | | 63, 46, k.ú. Chválkov u KnL. č.p. 94, 14, Rutov č.p.: 62, 68, 60. Návrh je v rozporu se zákonem č. 258/2000 Sb., o ochraně veřejného zdraví, a s nařízením vlády č. 272/2011 Sb. Sama vzdálenost 500m je z hlediska ochrany veřejného zdraví naprosto nedostatečná. Samotná výstavba dále velmi výrazným způsobem zatíží hlukem, prašností, blokováním dopravy celé území, jedná se o tisíce m3 betonu apod. Návrh řešení: Požadují zpracování detailní akustické studie a plného hodnocení zdravotních rizik (HRA), které posoudí hluk, infrazvuk, amplitudovou modulaci, stroboskopický efekt a kumulativní vlivy větrných elektráren na obyvatele, a to včetně noční doby. Současně požadují vyhodnocení vlivu reliéfu krajiny na šíření hluku, vznik odrazů a možné zesilování akustického tlaku v zastavěném území. Dále požadují stanovení minimální odstupové vzdálenosti větrných elektráren od obytné a rekreační zástavby v rozsahu nejméně šestinásobku celkové výšky větrné elektrárny (6× výška VTE), nejméně však vždy 1km. Pro případ, že uvedené vlivy nebudou spolehlivě vyloučeny, požadují vypuštění akcelerační oblasti AOV47 – Bukovec a souvisejícího územního opatření z návrhu Změny č. 2 Územního rozvojového plánu ČR.<br>15. Nepřiměřené zásahy do krajinného rázu<br>Dokumentace sama připouští, že VTE budou novými výškovými dominantami viditelnými na velké vzdálenosti a připouští negativní vliv na krajinný ráz, byť naprosto neadekvátně vyhodnocený. Sama připouští, že dotčeno může být působení kulturně-historických dominant, zejména hradu Choustník, hradu Kámen a zámku Červená Lhota, významné kostely, památník v Mnichu, sakrální stavby a výletní místa, včetně významných pohledových vazeb, mnohé z nich jsou navíc do 1000m vzdáleny od hranice AOV47 a to zejména archeologické a kulturní památky v Mnichu, Hojovicích, Bořetíně (Mostkova kaplička na hranicích AOV47) a Druních (např. slovanské pohřebiště na hranicích AOV47). Navrhovaná opatření v dokumentaci na zmírnění negativního vlivu jsou zcela nesmyslná a nedostatečná (zachování údajných pohledových os, barva doprovodných staveb VTE, „hnízda" VTE) a odporují i ostatním částem dokumentace (odstupové vzdálenosti mezi VTE, přípustná hustota VTE v AOV). Např. hrad Choustník a stejnojmenný kopec je vidinelný prakticky odevšad. Žádné pohledové osy ani zhavření věží zničení krajinného rázu neodvrátí. Plánované stavby VTE jsou při svém plánovaném množství (cca 88 věží ve všech 4 AOV47-50 ) a při limitní výšce 250m tak gigantické (chladicí věže JETE mají 155 m), že při běžném převýšení zdejších kopců nad zdejší mírně zvlněnou krajinu cca 100-150m ji naprosto pohledově ovládnou, obzvlášť budou-li stát na nejvyšších bodech plánovaných AOV (což je pro investory žádoucí). Dokumentace nehodnotí kumulovaný vliv všech 4 AOV47-50, chybí vizualizace dálkových pohledů a konkrétní hodnocení dopadů na kulturní a duchovní hodnoty území. Omezení výšky VTE na 250m a prezentace tohoto omezení jako zmírňujícího opatření dle SEA a ÚO, přičemž právě tato výška je základní příčinou zničení místního krajinného rázu, je absurdní. Návrh je v naprostém rozporu s § 12 zákona č. 114/1992 Sb., o ochraně přírody a krajiny a dopad na krajinný ráz je silně negativní. Návrh řešení: Navrhuji doplnění podrobného hodnocení krajinného rázu, vizualizace dálkových pohledů a kumulativních vizuálních dopadů větrných elektráren v širším území, a to zejména ve vztahu k hradu Choustník, hradu Kámen, zámku Červená Lhota a dalším kulturně-historickým dominantám. Dále navrhuji zpracování realistických vizualizací z významných vyhlídkových míst, obcí, kulturních památek a krajinných horizontů, včetně posouzení souběhu akceleračních oblastí AOV47–AOV50. Současně navrhuji vyhodnocení vlivů na charakter historické kulturní krajiny, dálkové pohledové osy a krajinné dominanty podle § 12 zákona č. 114/1992 Sb., o ochraně přírody a krajiny. Pro případ, že významné negativní dopady na krajinný ráz a kulturně-historické hodnoty území nebudou spolehlivě vyloučeny, navrhuji vypuštění akcelerační oblasti AOV47 – Bukovec a souvisejícího územního opatření z návrhu Změny č. 2 Územního rozvojového plánu ČR.<br><br>**PŘIPOMÍNKY K AKCELERAČNÍ OBLASTI AOV48 – CHRBONÍN**<br><br>16. Nesprávný skutkový stav – vodní zdroje a hydrogeologické poměry<br>Dokumentace SEA nesprávně uvádí, že se v území nenacházejí ochranná pásma vodních zdrojů, přestože v území existují ochranná pásma evidenčních čísel 00306203 – Chrbonín studny 1, 2, 00222503 – Terezín studny S1, S2, S3 a 00444603 – Radenín studny S1, S2, S3. Současně však vůbec nezohledňuje obecní a individuální studny v lokalitách Vlčerves a Lišky, které slouží k zásobování obyvatel pitnou vodou. Dále návrh ignoruje toky, povrchové vody a prameniště v AOV. Nejsou dostatečně stanoveny limity zakládání VTE. Je ignorován vliv výstavby a trvání základů VTE na podzemní vody a místní horninové prostředí. Návrh je v rozporu s § 3 zákona č. 500/2004 Sb., správní řád, a se zákonem č. 254/2001 Sb., vodní zákon. Návrh řešení: Požadují vypuštění akcelerační oblasti AOV48 – Chrbonín a souvisejícího územního opatření z návrhu Změny č. 2 Územního rozvojového plánu ČR.<br>17. Rozpor s ochranou zemědělského půdního fondu (ZPF)<br>Zemědělský půdní fond tvoří přibližně 52 % území AOV48. Dokumentace připouští zábor půd I. třídy ochrany v rozsahu 0,81 ha a II. třídy ochrany v rozsahu 0,11 ha, přesto vliv označuje pouze za „mírně negativní". Návrh bagatelizuje rozsah výstavby VTE a její dopady, neřeší nebezpečí eroze půd, a nedostatečně hodnotí možnost poškození meliorací včetně nezjištění jejich rozsahu. Návrh je v rozporu se zákonem č. 334/1992 Sb., o ochraně zemědělského půdního fondu, který stanoví zvýšenou ochranu nejbonitnějších půd. Návrh řešení: Požadují vypuštění akcelerační oblasti AOV48 – Chrbonín a souvisejícího územního opatření z návrhu Změny č. 2 Územního rozvojového plánu ČR.<br>18. Rozpor s ochranou lesa (PUPFL)<br>Pozemky určené k plnění funkcí lesa (PUPFL) tvoří přibližně 48 % území AOV48. Dokumentace značně podceňuje, resp. ignoruje a nehodnotí rozsah zásahů spojených s výstavbou VTE a to přístupových komunikací, manipulačních ploch a související nutnou likvidaci a fragmentaci lesních porostů a jejich vliv na migrační prostupnost živočichů. Návrh je v rozporu se zákonem č. 289/1995 Sb., lesní zákon, a neprokazuje existenci převažujícího veřejného zájmu. Návrh řešení: Požadují vypuštění akcelerační oblasti AOV48 – Chrbonín a souvisejícího územního opatření z návrhu Změny č. 2 Územního rozvojového plánu ČR.<br>19. Nedostatečná ochrana přírody a biodiverzity<br>SEA sama uvádí výskyt citlivých druhů ptáků, například lelúka červeného, káně lesní, sluka lesní, křepelka polní, být rudý. Biologické hodnocení neobsahuje vliv na hnízdiště orla mořského ve Mlýnech. A dále dokumentace uvádí výskyt netopýrů, např. netopýr rezavý, nyroměný, parkový a nejmenší. Nebyly však dostatečně vyhodnoceny migrační trasy a vazby na významné zimoviště EVL Chýnovská jeskyně (CZ0314634) v rámci Natura 2000. V blízkém okolí AOV se nachází řada chráněných oblastí, které dokumentace nezmiňuje, dále cenných mokřadů a prameniště. Územím prochází migrační koridory zvláště chráněných druhů velkých savců a lokální biokoridory a biocentra, viz územní plán obce. Dokumentace zcela podceňuje dopady výstavby na tuto skutečnost. SEA a ÚO stanoví zcela nedostatečná opatření na ochranu netopýrů a ptáků. Výstavba všech v ÚO připuštěných VTE povede k naprosté devastaci celého území obledně dopravy obrovských dílů stavby, betonu, vybudování dostatečných přístupových komunikací. V oblasti nebyl vyhoroven ornitologický výzkum. Zásadním způsobem budou narušeny migrační koridory velkých savců a lokální biokoridory a biocentra. Vyskytují se chráněné druhy rostlin a živočichů neuvedené v SEA. Není dostatečná ochrana mokřadů (v UO bez ochranného pásma). V SEA je nedostatečně zjištěn rozsah mimolesní zeleně a je stanovena jeho nedostatečná ochrana. Provedeno vadné vyhodnocení vlivu na klima ze strany výstavby a provozu VTE. Návrh je v rozporu se zákonem č. 114/1992 Sb., o ochraně přírody a krajiny, s § 45i téhož zákona a s dohodou EUROBATS. Návrh řešení: Požadují vyhotovení celoročního ornitologického a chiropterologického průzkumu v rozsahu odpovídajícím metodikám Agentury ochrany přírody a krajiny ČR a doporučením dohody EUROBATS, a to minimálně po dobu jednoho celého biologického cyklu. Současně požadují doplnění biologického hodnocení o výskyt a migrační trasy zvláště chráněných druhů, zejména orla mořského a čápa černého, včetně vyhodnocení hnízdních, potravních a migračních vazeb v širším území. Dále požadují úplné posouzení vlivů na EVL Chýnovské jeskyně (CZ0314634) a soustavu Natura 2000, včetně kumulativních vlivů více akceleračních oblastí a vyhodnocení rizik mortality ptáků a netopýrů. Pro případ, že uvedené vlivy na biodiverzitu a zvláště chráněné druhy nebudou spolehlivě vyloučeny, požadují vypuštění akcelerační oblasti AOV48 – Chrbonín a souvisejícího územního opatření z návrhu Změny č. 2 Územního rozvojového plánu ČR.<br>20. Nepřiměřené zásahy do krajinného rázu | |

| | | | | | | |
|---|---|---|---|---|---|---|
| | | | | | Dokumentace sama připouští, že VTE budou novými výškovými dominantami viditelnými na velké vzdálenosti. Dotčeno může být působení kulturně-historických dominant, zejména zámku Červená Lhota a městské památkové rezervace Jindřichův Hradec, včetně významných pohledových vazeb. Chybí vizualizace dálkových pohledů a konkrétní hodnocení dopadů na kulturní a duchovní hodnoty území. Návrh je v rozporu s § 12 zákona č. 114/1992 Sb., o ochraně přírody a krajiny. Návrh řešení: Požaduji doplnění podrobného hodnocení krajinného rázu, vizualizace dálkových pohledů a vizuálních dopadů větrných elektráren na kulturně-historické dominanty území, zejména zámek Červená Lhota, městskou památkovou rezervaci Jindřichův Hradec a související pohledové osy a krajinné horizonty. Současně požaduji zpracování vizualizací z významných vyhlídkových míst, památkově chráněných území a dálkových pohledů, včetně vyhodnocení kumulativních vizuálních dopadů s dalšími záměry větrných elektráren v širším území. Dále požaduji posouzení souladu návrhu s ochranou kulturní krajiny a charakteru historického krajinného rázu podle § 12 zákona č. 114/1992 Sb., o ochraně přírody a krajiny. Pro případ, že významné negativní dopady na krajinný ráz a kulturně-historické hodnoty území nebudou společně vyloučeny, požaduji vypuštění akcelerační oblasti AOV24 – Lodhéřov a souvisejícího územního opatření z návrhu Změny č. 2 Územního rozvojového plánu ČR.<br>8. Podlimitní AOV<br>Akcelerační oblast AOV24 Lodhéřov vykazuje dle podkladů předpokládaný instalovaný výkon pouze cca 42 MW, čímž nesplňuje limit „nad 50 MW" stanovený v odůvodnění Změny č. 2 ÚRP pro vymezování akceleračních oblastí celostátního významu. Vymezení AOV24 je proto v rozporu s vlastním odůvodněním pořizovatele a postrádá zákonnou i věcnou konzistenci. Návrh řešení: Požaduji vypuštění akcelerační oblasti AOV24 – Lodhéřov a souvisejícího územního opatření z návrhu Změny č. 2 Územního rozvojového plánu ČR.<br>9. Nesouhlas obce a veřejnosti<br>Dotčená obec přijala nesouhlasné usnesení s vymezením akcelerační oblasti. Současně byla podána petice proti AOV24 s podpisy většiny místních občanů. Návrh je tak v rozporu s principem samosprávy a požadavky Aarhuské úmluvy. Návrh řešení: Požaduji vypuštění akcelerační oblasti AOV24 – Lodhéřov a souvisejícího územního opatření z návrhu Změny č. 2 Územního rozvojového plánu ČR.<br><br>**PŘIPOMÍNKY K AKCELERAČNÍ OBLASTI AOV47 – BUKOVEC**<br><br>10. Nesprávně zjištěný skutkový stav – ochranná pásma vodních zdrojů, rozpor s ochranou vod<br>Dokumentace SEA nesprávně uvádí, že se v území nenacházejí ochranná pásma vodních zdrojů, přestože v území existují ochranná pásma evidenčního čísla 00299703 – Drunče, Březina (vrt 501) a 00323810 – Hojovice (studna 5). Současně nejsou zohledněny další využívané zdroje pitné vody v Psárově a Bořetíně (zejména stávající obecní vrt o hloubce 50m a vodojem, oboje ve vzdálenosti do 300m od hranice AOV47, dtto plánovaný obecní vrt a přívod k vodojemu) ani závislost obyvatel na individuálních studních. Dále návrh ignoruje toky, povrchové vody a prameniště v AOV. Nejsou dostatečně stanoveny limity zakládání VTE. Je ignorován vliv výstavby a trvání základů VTE na podzemní vody a místní horninové prostředí. Není zjištěn rozsah poddolovaných oblastí. Návrh je v rozporu s § 3 zákona č. 500/2004 Sb., správní řád, a se zákonem č. 254/2001 Sb., vodní zákon. Návrh řešení: Požaduji vypuštění akcelerační oblasti AOV47 – Bukovec a souvisejícího územního opatření z návrhu Změny č. 2 Územního rozvojového plánu ČR.<br>11. Rozpor s ochranou zemědělského půdního fondu (ZPF)<br>Zemědělský půdní fond tvoří přibližně 48,32 % území AOV47. Dokumentace připouští zábor půd I. třídy ochrany v rozsahu 2,31 ha a II. třídy ochrany v rozsahu 0,10 ha, přesto vliv označuje pouze za „mírně negativní". Návrh bagatelizuje rozsah výstavby VTE a její dopady, neřeší nebezpečí eroze půd, a nedostatečně hodnotí možnost poškození meliorací včetně nezjištění jejich rozsahu. Návrh je v rozporu se zákonem č. 334/1992 Sb., o ochraně zemědělského půdního fondu, který stanoví zvýšenou ochranu nejbonitnějších půd. Návrh řešení: Požaduji vypuštění akcelerační oblasti AOV47 – Bukovec a souvisejícího územního opatření z návrhu Změny č. 2 Územního rozvojového plánu ČR.<br>12. Rozpor s ochranou lesa (PUPFL)<br>Pozemky určené k plnění funkcí lesa (PUPFL) tvoří přibližně 51,58 % území AOV47, tedy více než polovinu celé oblasti. Dokumentace značně podceňuje, resp. ignoruje a nebodnotí rozsah zásahů spojených s výstavbou VTE a to přístupových komunikací, manipulačních ploch a souvisejícími nutnou likvidací a fragmentací lesních porostů a jejich vliv na migrační prostupnost živočichů. Návrh je v rozporu se zákonem č. 289/1995 Sb., lesní zákon, a neprokazuje existenci převažujícího veřejného zájmu. Návrh řešení: Požaduji vypuštění akcelerační oblasti AOV47 – Bukovec a souvisejícího územního opatření z návrhu Změny č. 2 Územního rozvojového plánu ČR.<br>13. Nedostatečná ochrana přírody a biodiverzity<br>V blízkém okolí AOV 47 se nachází řada chráněných oblastí, dokumentace nezmiňuje PP Hučský potok (vzdálenost cca 2.000 m, ochranné pásmo 330 ha), dále cenných mokřadů a prameniší, dále významný biotop u rybníka Táta pobíží hranice AOV. SEA sama uvádí výskyt citlivých druhů ptáků a netopýrů, například motáka pilicha, datla černého nebo netopýra rezavého, a dalších druhů netopýrů, neuvádí však, že tyto výskyty jsou významné v samotné AOV, nejen v jejím blízkém okolí. Nálezy netopýrů dle ČESON jsou dle jeho evidence přímo v AOV47 (Bořetín) a dále v blízkém okolí (Předboř, Choustník, Dobešov u Černovic, Lidmaň, Těmice). Nebyly dostatečně vyhodnoceny migrační trasy ani možné dopady na EVL. Chýnovské jeskyně (CZ0314634) v rámci soustavy Natura 2000. Středem celého území prochází migrační koridory zvláště chráněných druhů velkých savců a lokální biokoridory a biocentra, viz územní plány všech obcí v AOV. Dokumentace zcela podceňuje dopady výstavby na tuto skutečnost. SEA a UO stanoví zcela nedostatečná opatření na ochranu netopýrů a ptáků. Výstavba 33 VTE povede k nagrosné devastaci celého území ohledně dopravy obrovských dílů stavby, betonu, vybudování dostatečných přístupových komunikací na zalesněný střed celé AOV 47. Chybí potvrzený výskyt orla mořského, sokola stěhovavého, luňáka červeného, ledňáčka říčního, čápa černého. V oblasti nebyl vyhotoven ornitologický výzkum. Zásadním způsobem budou narušeny migrační koridory velkých savců a lokální biokoridory a biocentra. Vyskytují se chráněné druhy vachta trojlistá, pestnatec májový, skokan skřehotavý, kuňka obecná. Není dostatečná ochrana mokřadů (v UO bez ochranného pásma). V SEA je nedostatečně zjištěn rozsah mimolesní zeleně a je stanovena jeho nedostatečná ochrana. Provedeno vadné vyhodnocení vlivu na klima ze strany výstavby a provozu VTE. Posouzení pro SEA trvalo jen 5 měsíců a není proto dostatečné. Postup je v rozporu se zákonem č. 114/1992 Sb., o ochraně přírody a krajiny, a s mezinárodní dohodou EUROBATS. Návrh řešení: Požaduji vyhotovení celoročního ornitologického a chiropterologického průzkumu v rozsahu odpovídajícím metodikám Agentury ochrany přírody a krajiny ČR a doporučením dohody EUROBATS, a to minimálně po dobu jednoho celého biologického cyklu. Současně požaduji doplnění biologického hodnocení o výskyt a migrační trasy zvláště chráněných druhů, zejména orla mořského a čápa černého, včetně vyhodnocení hnízdních, potravních a migračních vazeb v širším území. Dále požadují úplné posouzení vlivů na EVL Chýnovské jeskyně (CZ0314634) a soustavu Natura 2000, včetně kumulativních vlivů více akceleračních oblastí a vyhodnocení rizik mortality ptáků a netopýrů. Pro případ, že uvedené vlivy na biodiverzitu a zvláště chráněné druhy nebudou společně vyloučeny, požaduji vypuštění akcelerační oblasti AOV47 – Bukovec a souvisejícího územního opatření z návrhu Změny č. 2 Územního rozvojového plánu ČR.<br>14. Nedostatečné posouzení vlivů na veřejné zdraví<br>Dokumentace neobsahuje konkrétní akustickou studii ani posouzení vibrací, infrazvuku, amplitudové modulace a stroboskopického efektu, v tomto směru je zcela bez odůvodnění a současně nehodnotí celkové zatížení území z hlediska souběhu těchto vlivů. Dokumentace uvádí, že se předpokládá ve vzdálenosti 500m hluková hladina 37dB na 1 VTE, přičemž toto tvrzení není podloženo žádnou studií (takto vysoké a rozměrné VTE se v ČR ani nenacházejí) ani bližším zdůvodněním a nebere vůbec v úvahu kumulaci více zdrojů hluku – více VTE a ani sílu větru a specifický způsob měření u VTE. Současně sama připouští, že některé obytné objekty se nacházejí ve vzdálenostech kratších než 500 m od hranice AOV47. Řada obytných objektů se způsobem využití rodinný dům je blíže než 500 m k hranici AOV 47, jde konkrétně o tyto obytné objekty v: k.ú. Bořetín č.p.: [ ] k.ú. Dobešov ( Cihelny ) č.p. [ ] 32, 57, k.ú. Vlkosovice č.p.: [ ] k.ú. Drunče č.p.:1, 2, 3, 4, 12, 48, 40, k.ú. Březina u JH č.p.: [ ] k.ú. Třklasovice č.p. [ ] k.ú. Psárov č.p.: [ ] k.ú. Hojovice č.p.: [ ] | |

| Poř. č. | Připomínkové místo | Číslo jednací | Článek | AO | Připomínka | Vyhodnocení |
|---|---|---|---|---|---|---|
| | | | | | akceleračních oblastí AOV47 – Bukovec, AOV48 – Chrbonín, AOV49 – Křeč a AOV50 – Obrataň a zamýšlené stavby větrných elektráren (VTE) při naplnění stanovených limitů (zejména výška a množství).<br><br>Dokumentace SEA (SEA) a ÚO v předložené podobě není dostatečně odůvodněná, neobsahuje konkrétní odborné podklady a v řadě oblastí odkládá podstatné posouzení vlivů až do budoucích navazujících řízení. Návrh je proto nepřezkoumatelný a v rozporu s právními předpisy České republiky i Evropské unie. Současně může mít závažné dopady na krajinný ráz, biodiverzitu, vodní poměry, kulturně-historické hodnoty území i kvalitu života obyvatel.<br><br>Požaduji proto především vypuštění akceleračních oblastí AOV24 – Lodhéřov, AOV47 – Bukovec, AOV48 – Chrbonín, AOV49 – Křeč a AOV50 – Obrataň a souvisejícího územního opatření z návrhu Změny č. 2 Územního rozvojového plánu ČR. Pro případ, že tomuto požadavku nebude vyhověno, požaduji zásadní přepracování návrhu, zejména doplnění plného vyhodnocení kumulativních vlivů, ochrany veřejného zdraví, ochrany PUPFL, vlivů na soustavu Natura 2000, chráněné živočichy, krajinný ráz, vodní zdroje a majetková práva obyvatel. Současně žádám, aby všechny připomínky byly řádně a individuálně vypořádány v souladu se zákonem, včetně konkrétního a přezkoumatelného odůvodnění způsobu jejich vypořádání.<br><br>**VI. PŘIPOMÍNKY K AKCELERAČNÍM OBLASTEM AOV24, AOV47, AOV48, AOV49 a AOV50**<br><br>**PŘIPOMÍNKY K AKCELERAČNÍ OBLASTI AOV24 – LODHÉŘOV**<br><br>1. Nesprávně zjištěný skutkový stav – ochranná pásma vodních zdrojů, rozpor s ochranou vod<br>Dokumentace SEA nesprávně uvádí, že se v území nenacházejí ochranná pásma vodních zdrojů, přestože v území existuje ochranné pásmo evidenčního čísla 00242303 – Pluhův Žďár podzemní 51, S2. Současně není zohledněna závislost obyvatel na individuálních studních. Obec Lodhéřov a zejména místní část Studnice se dlouhodobě potýkají s nedostatkem pitné vody ve studních a s omezeným zásobováním obyvatel pitnou vodou. Dále návrh ignoruje toky, povrchové vody a prameniště v AOV. Nejsou dostatečně stanoveny limity zakládání VTE. Je ignorován vliv výstavby a trvání základů VTE na podzemní vody a místní horninové prostředí. Návrh je v rozporu s § 3 zákona č. 500/2004 Sb., správní řád, a se zákonem č. 254/2001 Sb., vodní zákon. Návrh řešení: Požaduji vypuštění akcelerační oblasti AOV24 – Lodhéřov a souvisejícího územního opatření z návrhu Změny č. 2 Územního rozvojového plánu ČR.<br>2. Rozpor s ochranou zemědělského půdního fondu (ZPF)<br>Zemědělský půdní fond tvoří přibližně 70 % území AOV24. Dokumentace připouští zábor půd I. třídy ochrany v rozsahu 0,08 ha a II. třídy ochrany v rozsahu 0,59 ha, přesto vliv označuje pouze za „mírně negativní". Návrh bagatelizuje rozsah výstavby VTE a její dopady, neřeší nebezpečí eroze půd, a nedostatečně hodnotí možnost poškození meliorací včetně nezjištění jejich rozsahu. Návrh je v rozporu se zákonem č. 334/1992 Sb., o ochraně zemědělského půdního fondu, který stanoví zvýšenou ochranu nejbonitnějších půd. Návrh řešení: Požaduji vypuštění akcelerační oblasti AOV24 – Lodhéřov a souvisejícího územního opatření z návrhu Změny č. 2 Územního rozvojového plánu ČR.<br>3. Rozpor s ochranou lesa (PUPFL)<br>Pozemky určené k plnění funkcí lesa (PUPFL) tvoří přibližně 30 % území AOV24, tedy téměř třetinu celé oblasti. Dokumentace značně podceňuje a nehodnotí rozsah zásahů spojených s výstavbou VTE a to přístupových komunikací, manipulačních ploch a nutnou související likvidací a fragmentací lesních porostů a jejich vliv na migrační prostupnost živočichů.. Návrh je v rozporu se zákonem č. 289/1995 Sb., lesní zákon, a neprokazuje existenci převažujícího veřejného zájmu. Návrh řešení: Požaduji vypuštění akcelerační oblasti AOV24 – Lodhéřov a souvisejícího územního opatření z návrhu Změny č. 2 Územního rozvojového plánu ČR.<br>4. Nedostatečná ochrana přírody a biodiverzity<br>SEA sama uvádí výskyt citlivých druhů ptáků a netopýrů, například čápa černého, motáka pochopa, motáka pilicha, krkavce velkého nebo netopýra rezavého. Nebyly však dostatečně vyhodnoceny migrační trasy ani možné dopady na CHKO Třeboňsko. Chybí potvrzený výskyt orla mořského a čápa černého. V oblasti nebyl vyhotoven ornitologický výzkum. Posouzení pro SEA trvalo jen 5 měsíců a není proto dostatečné. SEA a ÚO stanoví zcela nedostatečná opatření na ochranu netopýrů a ptáků. Postup je v rozporu se zákonem č. 114/1992 Sb., o ochraně přírody a krajiny. Návrh řešení: Požaduji vyhotovení celoročního ornitologického a chiropterologického průzkumu, včetně vyhodnocení migračních tras ptáků a netopýrů, kumulativních vlivů a dopadů na CHKO Třeboňsko. Současně požaduji doplnění biologických průzkumů o výskyt zvláště chráněných druhů, zejména orla mořského a čápa černého, a následné nové vyhodnocení vlivů v rámci SEA. Pro případ, že uvedené nedostatky nebudou řádně odstraněny, požaduji vypuštění akcelerační oblasti AOV24 – Lodhéřov a souvisejícího územního opatření z návrhu Změny č. 2 Územního rozvojového plánu ČR.<br>5. Nedostatečné posouzení vlivů na veřejné zdraví<br>Dokumentace neobsahuje konkrétní akustickou studii ani posouzení infrazvuku, amplitudové modulace, vibrací a stroboskopického efektu a současně nehodnotí celkové zatížení území z hlediska souběhu těchto vlivů. Současně sama připouští riziko obtěžování v okrajové zástavbě Lodhéřova v noční době. Vzhledem k reliéfu kotliny, ve které Lodhéřov leží, existuje riziko odrazů a zesílení akustického tlaku. Návrh je v rozporu se zákonem č. 258/2000 Sb., o ochraně veřejného zdraví, a s nařízením vlády č. 272/2011 Sb. Návrh řešení: Požaduji zpracování detailní akustické studie a plného hodnocení zdravotních rizik (HRA), které posoudí hluk, infrazvuk, amplitudovou modulaci, stroboskopický efekt a kumulativní vlivy větrných elektráren na obyvatele Lodhéřova a okolních sídel, a to včetně noční doby. Současně požaduji vyhodnocení vlivu reliéfu kotliny na šíření hluku, vznik odrazů a možné zesilování akustického tlaku v zastavěném území. Dále požaduji stanovení minimální odstupové vzdálenosti větrných elektráren od obytné a rekreační zástavby v rozsahu nejméně v rozsahu nejméně šestinásobku celkové výšky větrné elektrárny (6× výška VTE), nejméně však vždy 1km. Pro případ, že uvedené vlivy nebudou spolehlivě vyloučeny, požaduji vypuštění akcelerační oblasti AOV24 – Lodhéřov a souvisejícího územního opatření z návrhu Změny č. 2 Územního rozvojového plánu ČR.<br>6. Rizika pro bezpečnost, letectví a IZS<br>V území se nachází jev ÚAP 119 – Zájmové území Ministerstva obrany, který podmiňuje umisťování vysokých staveb dalším posouzením. Do území zasahuje Grid ATZ a ochranné pásmo letiště LKJH Jindřichův Hradec. Dokumentace současně nehodnotí dopady souvislého pásu VTE na zásahy vrtulníků integrovaného záchranného systému v lesním území. Postup je v rozporu se zákonem č. 49/1997 Sb., o civilním letectví, a se zákonem č. 239/2000 Sb., o integrovaném záchranném systému. Návrh řešení: Požaduji doplnění odborného posouzení vlivů akcelerační oblasti AOV24 – Lodhéřov na bezpečnost leteckého provozu, obranu státu a fungování integrovaného záchranného systému, zejména s ohledem na jev ÚAP 119 – Zájmové území Ministerstva obrany, Grid ATZ a ochranné pásmo letiště LKJH Jindřichův Hradec. Současně požaduji vyhodnocení dopadů souvislého pásu větrných elektráren na zásahy vrtulníků IZS, letecké hašení lesních požárů, zdravotnické záchranné služby a policejních vrtulníků, včetně posouzení bezpečnosti letových koridorů a omezení manévrovacích možností v lesním území. Dále požaduji stanoviska Ministerstva obrany, Úřadu pro civilní letectví, Řízení letového provozu ČR a složek IZS k umístění větrných elektráren v daném území. Pro případ, že uvedené bezpečnostní a letecké vlivy nebudou spolehlivě vyloučeny, požaduji vypuštění akcelerační oblasti AOV24 – Lodhéřov a souvisejícího územního opatření z návrhu Změny č. 2 Územního rozvojového plánu ČR.<br>7. Nepřiměřené zásahy do krajinného rázu | |

| | | | | | | |
|---|---|---|---|---|---|---|
| | | | | | Randl Milan | |

| | | | | | | |
|---|---|---|---|---|---|---|
| | | | | | III. NÁZEV ZÁMĚRU<br><br>**Akcelerační oblasti na území Jihočeského kraje (okresy Jindřichův Hradec a Tábor) a Kraje Vysočina (okres Pelhřimov): AOV24 – Lodhéřov, AOV47 – Bukovec, AOV48 – Chrbonín, AOV49 – Křeč a AOV50 – Obrataň.**<br><br>IV. DOTČENÉ ÚZEMÍ<br><br>**AOV24 – Lodhéřov**<br>Rozloha plochy 3,9 km2, max. výkon 42 MW, max. počet věží 12, max. výška věží 200 m.<br>Katastrální území: Lodhéřov, Studnice u Lodhéřova a Velký Ratmírov.<br>**AOV47 – Bukovec**<br>Rozloha plochy 11,8 km2, max. výkon 115,5 MW, max. počet věží 33, max. výška věží 250 m.<br>Katastrální území: Březina u Deštné, Bořetín, Dobešov u Černovic, Drunče, Hojovice, Chválkov u Kamenice nad Lipou, Psárov, Třiklasovice a Vlkosovice.<br>**AOV48 – Chrbonín**<br>Rozloha plochy 4,9 km2, max. výkon 45,5 MW, max. počet věží 13 VTE, max. výška věží 250 m.<br>Katastrální území: Hroby, Chrbonín, Kozmice u Chýnova, Mlýny u Choustníku, Radenín a Vlčeves.<br>**AOV49 – Křeč**<br>Rozloha plochy 8,4 km2, max. výkon 84 MW, max. počet věží 24, max. výška věží 200 m.<br>Katastrální území: Bezděčín u Obrataně, Černovice u Tábora, Kozmice u Chýnova, Křeč, Nové Dvory u Pořína, Střítež u Černovic a Sudkův Důl.<br>**AOV50 – Obrataň**<br>Rozloha plochy 6,5 km2, max. výkon 63 MW, max. počet věží 18, max. výška věží 250 m.<br>Katastrální území: Bezděčín u Obrataně, Hrobská Zahrádka, Nové Dvory u Pořína, Obrataň, Pořín a Prasetín.<br><br>V. STANOVISKO<br><br>**S návrhem Územního opatření k AOV24 – Lodhéřov, AOV47 – Bukovec, AOV48 – Chrbonín, AOV49 – Křeč a AOV50 – Obrataň (UO) zásadně nesouhlasím a požaduji jejich vyřazení ze Změny č. 2 Územního rozvojového plánu ČR, případně jejich zásadní přepracování. Návrh vykazuje závažné nedostatky z hlediska zákonnosti, ochrany životního prostředí, ochrany veřejného zdraví i ochrany práv obyvatel dotčeného území.**<br><br>Návrh akceleračních oblastí AOV24 – Lodhéřov, AOV47 – Bukovec, AOV48 – Chrbonín, AOV49 – Křeč a AOV50 je v rozporu s principem předběžné opatrnosti, požadavky na ochranu veřejného zdraví, ochranu přírody a krajiny, ochranu vodních zdrojů i se zásadou proporcionality zásahu do území. Současně nebyly dostatečně vyhodnoceny kumulativní a synergické vlivy souběhu | |

| | | | | | | |
|---|---|---|---|---|---|---|
| | | | | | takovýmto způsobem není nikde výslovně definován. AOV a UO neodůvodněně zvýhodňují jednu skupinu subjektů před jinými konkrétně investory VTE před občany a obyvateli zasažených obcí a vlastníky nemovitostí, což je v rozporu zejména s čl. 3 odst.1, čl. 4 odst. 3,4, čl. 7, čl. 8, čl. 101 odst.1. Ústavy ČR. Návrh řešení: Požadují doplnění řádného vyhodnocení proporcionality zásahu do území a prokázání převahy veřejného zájmu nad negativními dopady na životní prostředí, krajinu, veřejné zdraví a majetková práva obyvatel. Současně požadují doplnění variantního posouzení méně konfliktních lokalit, včetně brownfieldů a území s nižším střetem s ochranou vod, lesa, zemědělského půdního fondu, biodiverzity a krajinného rázu. Dále požadují přepracování návrhu tak, aby akcelerační oblasti byly vymezovány pouze v územích s prokazatelně nízkým konfliktním potenciálem v souladu s odůvodněním ÚRP ČR a principem minimalizace dopadů. Pro případ, že proporcionalita zásahu a převaha veřejného zájmu nebudou spolehlivě prokázány, požadují vypuštění všech akceleračních oblastí AOV24 + AOV47 + AOV48 + AOV49 + AOV50 a souvisejících územních opatření z návrhu Změny č. 2 Územního rozvojového plánu ČR.<br>75–79. Nedostatečnost zmírňujících opatření<br>Stanovená opatření jsou převážně obecná, formální a deklaratorní, například omezení výšky VTE na 200 nebo 250 m, a zejména odporující zjištěním v rámci SEA. Dokumentace neobsahuje konkrétní opatření pro ochranu obyvatelstva před hlukem, dalšími výše uvedenými fyzikálními jevy, světelným znečištěním nebo pro zachování migrační prostupnosti krajiny. Závěr o dostatečnosti opatření je proto nepodložený a v rozporu se zákonem č. 100/2001 Sb. Návrh řešení: Navrhují doplnění konkrétních a závazných zmírňujících opatření pro ochranu obyvatelstva před hlukem, infrazvukem, amplitudovou modulací, vibracemi, stroboskopickým efektem a světelným znečištěním. Dále navrhují doplnění opatření pro zachování migrační prostupnosti krajiny, ochranu ptáků a netopýrů a omezení kumulativních dopadů více akceleračních oblastí v širším území. Současně navrhují stanovení jasných podmínek pro monitoring, kontrolu a vyhodnocování dopadů nezávislými odbornými institucemi, nikoliv pouze provozovateli větrných elektráren. Dále navrhují stanovení minimální odstupové vzdálenosti větrných elektráren od obytné a rekreační zástavby v rozsahu nejméně šestinásobku celkové výšky větrné elektrárny (6× výška VTE), nejméně však vždy 1km. Pro případ, že účinná a konkrétní zmírňující opatření nebudou doplněna a jejich funkčnost spolehlivě prokázána, navrhují vypuštění všech akceleračních oblastí AOV24 + AOV47 + AOV48 + AOV49 + AOV50 a souvisejících územních opatření z návrhu Změny č. 2 Územního rozvojového plánu ČR.<br>80–84. Vnitřní rozpory a nedostatečný monitoring<br>SEA současně tvrdí, že kumulativní vlivy nebyly zjištěny, ale zároveň připouští jejich existenci při souběhu více AOV. Monitoring je nepřípustně navržen až po realizaci záměru a převážně v režii provozovatelů. Dokumentace je proto vnitřně rozporná a nepřezkoumatelná. Návrh řešení: Navrhují doplnění nezávislého a transparentního systému monitoringu, který bude prováděn již před realizací záměru a následně i v průběhu provozu větrných elektráren. Dále navrhují, aby monitoring nebyl zajišťován pouze provozovateli větrných elektráren, ale také nezávislými odbornými institucemi a orgány ochrany přírody, veřejného zdraví a životního prostředí. Současně navrhují doplnění konkrétních metodik, rozsahu a kontrolních mechanismů monitoringu hluku, infrazvuku, mortality ptáků a netopýrů, migračních tras, krajinného rázu a kumulativních vlivů. Pro případ, že nebude zajištěn nezávislý, odborný a přezkoumatelný monitoring vlivů záměru, navrhují vypuštění všech akceleračních oblastí AOV24 + AOV47 + AOV48 + AOV49 + AOV50 a souvisejících územních opatření z návrhu Změny č. 2 Územního rozvojového plánu ČR.<br>85–89. Absence variantního řešení<br>Dokumentace neposuzuje alternativní lokality ani modely a varianty rozmístění, počtu či výšky VTE. Není prokázáno, že navržená varianta představuje řešení s nejmenšími dopady na životní prostředí a obyvatele. Není ani tvrzen a prokazován veřejný zájem zřízení AOV. Postup je v rozporu se směrnicí 2001/42/ES a zákonem č. 100/2001 Sb. Návrh řešení: Navrhují doplnění variantního posouzení akceleračních oblastí, včetně alternativních lokalit, jiného rozmístění větrných elektráren, nižšího počtu staveb a variant s menší výškou větrných elektráren. Dále navrhují vyhodnocení méně konfliktních řešení, zejména využití brownfieldů, narušených území a lokalit s nižším střetem s ochranou přírody, krajinného rázu, veřejného zdraví a obytné zástavby. Současně navrhují doplnění srovnávací analýzy jednotlivých variant z hlediska dopadů na životní prostředí, veřejné zdraví, biodiverzitu, krajinný ráz a majetková práva obyvatel. Pro případ, že nebude prokázáno, že navržená varianta představuje řešení s nejmenšími dopady na životní prostředí a obyvatele, navrhují vypuštění všech akceleračních oblastí AOV24 + AOV47 + AOV48 + AOV49 + AOV50 a souvisejících územních opatření z návrhu Změny č. 2 Územního rozvojového plánu ČR.<br>90–94. Nepřiměřenost zásahu do území<br>Navržené řešení představuje brutální zásah do charakteru krajiny, kvality života obyvatel i majetkových práv a narušení jejich legitimního očekávání, že tyto hodnoty budou zachovány. Nebylo prokázáno (dokumentace se tím ani nezabývá), že negativní dopady nelze dosáhnout jiným, méně konfliktním řešením. Návrh tak nesplňuje princip proporcionality vyžadovaný správním právem i judikaturou správních soudů. Návrh řešení: Navrhují doplnění řádného posouzení proporcionality zásahu do území, včetně vyhodnocení dopadů na krajinný ráz, kvalitu života obyvatel, veřejné zdraví, majetková práva a charakter venkovského prostředí. Dále navrhují prokázání, že sledovaného veřejného zájmu nelze dosáhnout jiným, méně konfliktním řešením s nižšími dopady na obyvatele a životní prostředí. Současně navrhují doplnění variantního řešení a vyhodnocení méně zatěžujících alternativ v souladu s principem proporcionality a minimalizace zásahů do práv obyvatel. Pro případ, že proporcionalita zásahu a nezbytnost navrženého řešení nebudou spolehlivě prokázány, navrhují vypuštění všech akceleračních oblastí AOV24 + AOV47 + AOV48 + AOV49 + AOV50 a souvisejících územních opatření z návrhu Změny č. 2 Územního rozvojového plánu ČR.<br>95–99. Riziko lesních požárů a omezení možností hašení<br>AOV24 + AOV47 + AOV48 + AOV49 + AOV50 se z významné části nacházejí v lesních porostech nebo v jejich bezprostřední blízkosti. Dokumentace SEA však vůbec nehodnotí rizika vzniku a šíření lesních požárů ani dopady souvislého pásu větrných elektráren na možnosti zásahu jednotek požární ochrany a integrovaného záchranného systému. Dokumentace současně nehodnotí kumulativní dopad souvislého pásu cca 88 větrných elektráren v AOV47–AOV50 na krizové řízení a požární bezpečnost krajiny. V podmínkách probíhající klimatické změny a narůstajícího rizika sucha představuje rozsáhlá industrializace lesních hřebenů významné zvýšení požárního rizika v území. Návrh je v rozporu se zásadou prevence podle § 2900 občanského zákoníku, s požadavky zákona č. 133/1985 Sb., o požární ochraně, a s požadavkem řádného vyhodnocení rizik podle zákona č. 100/2001 Sb., o posuzování vlivů na životní prostředí. Návrh řešení: Požadují doplnění podrobného posouzení požárních rizik, možností zásahu HZS a dopadů souvislého pásu větrných elektráren na letecké hašení lesních požárů, krizové řízení a evakuaci obyvatel. Současně požadují stanovisko HZS a odborné vyhodnocení dostupnosti území pro zásahovou techniku v podmínkách rozsáhlých lesních požárů. Pro případ, že uvedená rizika nebudou spolehlivě vyloučena, požadují vypuštění akceleračních oblastí AOV24 + AOV47 + AOV48 + AOV49 + AOV50 a souvisejících územních opatření z návrhu Změny č. 2 Územního rozvojového plánu ČR.<br>100. Procesní vada – neúplné zveřejnění koordinačního výkresu<br>Proces zveřejnění návrhu Změny č. 2 ÚRP vykazuje vady, neboť koordinační výkres nebyl zveřejněn v úplné podobě a chybí zde údaje k identifikaci katastrálních parcel k přesnému určení hranice AOV. Ve zveřejněné dokumentaci absentovaly záměry FVE, přestože představují významnou součást navrhovaného využití území a mají zásadní význam pro posouzení kumulativních a synergických vlivů. Veřejnosti tak nebyla umožněna řádná orientace v návrhu ani efektivní uplatnění připomínek, čímž mohlo dojít ke zkrácení procesních práv veřejnosti. Návrh řešení: Požadujeme vypořádání této procesní vady v souladu se zásadou ochrany práv veřejnosti a transparentnosti procesu pořizování opatření obecné povahy. | |

| | | | | | | |
|---|---|---|---|---|---|---|
| | | | | | AOV47–AOV50 včetně souběhu s koridorem V406/407 Kočín–Mírovka, případně vypuštění všech akceleračních oblastí AOV47–AOV50 a souvisejících územních opatření z návrhu Změny č. 2 Územního rozvojového plánu ČR.<br>37–40. Rizika pro bezpečnost, letectví a IZS<br>V území se nachází jev ÚAP 119 – Zájmové území Ministerstva obrany, který podmiňuje umisťování vysokých staveb dalším posouzením. UO neobsahuje vyhodnocení vlivu na letecký provoz. Dokumentace současně nehodnotí dopady souvislého pásu VTE na zásahy vrtulníků integrovaného záchranného systému v lesním území. Nalézá se zde pásmo nízkého přeletu TSA 27 a to v bezprostřední blízkosti, v k.ú. Chválkov u Knl.. dokonce v přímém dotyku. Postup je v rozporu se zákonem č. 49/1997 Sb., o civilním letectví, a se zákonem č. 239/2000 Sb., o integrovaném záchranném systému. Návrh řešení: Požaduji doplnění odborného posouzení vlivů akcelerační oblasti na bezpečnost leteckého provozu, obranu státu a fungování integrovaného záchranného systému, zejména s ohledem na jev ÚAP 119 – Zájmové území Ministerstva obrany. Dále navrhuji vyhodnocení dopadů souvislého pásu větrných elektráren na zásahy vrtulníků integrovaného záchranného systému, letecké hašení lesních požárů, zdravotnickou záchrannou službu a další složky IZS v lesním území. Současně navrhuji doplnění závazných stanovisek Ministerstva obrany, Úřadu pro civilní letectví, Řízení letového provozu ČR a složek IZS k umístění větrných elektráren v dotčeném území. Pro případ, že uvedené vlivy nebudou spolehlivě vyloučeny, požaduji vypuštění všech akceleračních oblastí AOV47–AOV50 a souvisejících územních opatření z návrhu Změny č. 2 Územního rozvojového plánu ČR.<br>41–44. Nesouhlas obcí a veřejnosti<br>Dotčené obce přijaly nesouhlasná usnesení s vymezením akceleračních oblastí. Současně proběhlo referendum ve městě Černovice, které vyjádřilo nesouhlas občanů s výstavbou VTE. V obci Radenín byla podána petice proti vymezení AOV podepsaná 251 občany. Současně byla podána petice na Jihočeský kraj a Kraj Vysočinu za všechny čtyři akcelerační oblasti AOV47–AOV50 s přibližně 3.500 podpisy, což potvrzuje zásadní nesouhlas veřejnosti i samospráv, lze shrnout, že minimálně 2/3 trvale hlášených obyvatel celé oblasti jsou proti zřízení AOV47 plus uživatelé a vlastníci nemovitostí v území. Tvorba návrhu proběhla bez účasti obcí a veřejnosti, lhůta poskytnutá k připomínkám je zcela neadekvátní. Návrh je tak v rozporu s principem samosprávy a požadavky Aarhuské úmluvy. Návrh řešení: Požaduji respektování principu samosprávy a vypuštění akceleračních oblastí AOV47–AOV50 a souvisejících územních opatření z návrhu Změny č. 2 Územního rozvojového plánu ČR.<br>**PŘIPOMÍNKY K AKCELERAČNÍM OBLASTEM AOV24 + AOV47 + AOV48 + AOV49 + AOV50**<br>45–49. Nepřezkoumatelnost návrhu<br>Návrh pracuje pouze s modelovými předpokladem umístění větrných elektráren bez konkrétního rozmístění staveb a související infrastruktury. Bez znalosti konkrétní polohy nelze objektivně vyhodnotit hluk, dopady na veřejné zdraví, krajinný ráz ani dopady na obyvatele. Vyhodnocení vlivu SEA je proto naprosto formální. Návrh je proto nepřezkoumatelný podle § 172 zákona č. 500/2004 Sb., správní řád. Návrh řešení: Požaduji doplnění variant a modelů rozmístění větrných elektráren, přístupových komunikací a souvisejíci infrastruktury, případně vypuštění všech akceleračních oblastí AOV24 + AOV47 + AOV48 + AOV49 + AOV50 a souvisejících územních opatření z návrhu Změny č. 2 Územního rozvojového plánu ČR.<br>50–54. Nepřípustné odkládání posouzení vlivů<br>Klíčové vlivy na veřejné zdraví, hluk, vibrace, flicker efekt, ptáky a netopýry nejsou posouzeny nyní, ale až v budoucích navazujících řízeních nebo v monitoringu po realizaci záměru. Tím dochází k přenesení podstatných otázek mimo fázi SEA, kdy již nebude možné ovlivnit samotné vymezení území. Postup je v rozporu se zásadou prevence a se zákonem č. 100/2001 Sb. Návrh řešení: Požaduji doplnění posouzení vlivů již ve fázi SEA, zejména v oblasti veřejného zdraví, hluku, flicker efektu a vlivů na biodiverzitu. Případně vypuštění všech akceleračních oblastí AOV24 + AOV47 + AOV48 + AOV49 + AOV50 a souvisejících územních opatření z návrhu Změny č. 2 Územního rozvojového plánu ČR.<br>55–59. Nedostatečné posouzení vlivů na veřejné zdraví<br>Dokumentace neobsahuje konkrétní akustickou studii ani posouzení infrazvuku, amplitudové modulace a stroboskopického efektu. Současně připouští obytnou nebo rekreační zástavbu ve vzdálenostech okolo 500 m od hranic AOV, přičemž ve velmi mnoha případech se zejména obytné nebo rekreační objekty nacházejí přímo na hranici akceleračních oblastí nebo ve vzdálenostech kratších než 500 m. Dokumentace současně nehodnotí kumulativní zdravotní dopady souběhu více akceleračních oblastí AOV47–AOV50 na obyvatele dotčených obcí. Návrh je v rozporu se zákonem č. 258/2000 Sb., o ochraně veřejného zdraví, a s nařízením vlády č. 272/2011 Sb. Návrh řešení: Požaduji zpracování plného hodnocení zdravotních rizik (HRA), detailní akustické studie a posouzení infrazvuku, vibrací, amplitudové modulace a flicker efektu. Současně požaduji stanovení minimální odstupové vzdálenosti větrných elektráren od zastavitelného území, obytné a rekreační zástavby v rozsahu nejméně šestinásobku celkové výšky větrné elektrárny (6× výška VTE), nejméně však vždy 1km, a to s ohledem na princip předběžné opatrnosti a ochranu veřejného zdraví. Pro případ, že uvedená odstupová vzdálenost nebude stanovena, požaduji vypuštění všech akceleračních oblastí AOV24 + AOV47 + AOV48 + AOV49 + AOV50 a souvisejících územních opatření z návrhu Změny č. 2 Územního rozvojového plánu ČR.<br>60–64. Nedostatečné odůvodnění výběru lokality<br>Dokumentace vůbec nevysvětluje, proč byla zvolena právě krajina s velmi vysokým podílem lesa, kvalitní zemědělské půdy a kulturních, přírodních a zejména krajinných hodnot a vůbec dané území, co bylo (objektivně a konkrétně specifikováno) vlastně podkladem a důvodem pro volbu dané lokality. Současně nejsou porovnány méně konfliktní varianty ani brownfieldy, přestože samotný ÚRP ČR deklaruje preferenci narušených území. Postup je v rozporu s principem minimalizace dopadů a s § 172 správního řádu. Návrh řešení: Požaduji vypuštění všech akceleračních oblastí AOV24 + AOV47 + AOV48 + AOV49 + AOV50 a souvisejících územních opatření z návrhu Změny č. 2 Územního rozvojového plánu ČR.<br>65–69. Dopady na majetek a infrastrukturu<br>SEA nesprávně hodnotí vlivy na hmotné statky jako nulové, přestože lze očekávat zatížení místních komunikací, pokles hodnoty nemovitostí a zásahy do obecní infrastruktury. Pozemky a budovy v okolí VTE budou zcela znehodnoceny, když hlavní devizou jejich tržní hodnoty je právě zdejší naprostý klid a zachovalá krajina. V území se nachází i vodohospodářská infrastruktura, včetně vodojemů a vrtů, jejichž ochrana nebyla posouzena. Dokumentace ignoruje FVE (např. v části obce Mnich Chválkov v bezprostřední blízkosti hranice AOV47). Místní a krajské komunikace nejsou uzpůsobeny na nezbytný rozsah plánované výstavby. Dochází tak k nepřiměřenému zásahu do vlastnických práv podle čl. 11 Listiny základních práv a svobod. Návrh řešení: Navrhuji doplnění podrobného posouzení dopadů větrných elektráren na hmotné statky, místní komunikace, technickou a vodohospodářskou infrastrukturu, včetně vodojemů, vodovodních řadů a dalších zařízení sloužících k zásobování obyvatel pitnou vodou. Dále navrhuji vyhodnocení dopadů přepravy nadrozměrných komponent na stav silnic nižších tříd, mostů a obecních komunikací, včetně návrhu konkrétních opatření k ochraně infrastruktury a majetku obcí. Současně navrhuji doplnění posouzení vlivů na hodnotu nemovitostí, kvalitu bydlení a výkon vlastnických práv obyvatel dotčeného území podle čl. 11 Listiny základních práv a svobod. Pro případ, že významné negativní dopady na majetek, infrastrukturu a vlastnická práva nebudou spolehlivě vyloučeny, navrhuji vypuštění všech akceleračních oblastí AOV24 + AOV47 + AOV48 + AOV49 + AOV50 a souvisejících územních opatření z návrhu Změny č. 2 Územního rozvojového plánu ČR.<br>70–74. Rozpor s principem minimalizace dopadů a veřejným zájmem, rozpor s ústavním pořádkem<br>Akcelerační oblasti mají být podle odůvodnění ÚRP ČR vymezovány v územích s nízkým konfliktním potenciálem. AOV24 + AOV47 + AOV48 + AOV49 + AOV50 vykazují vysoce konfliktní střety s ochranou vod, lesa, ZPF, biodiverzity, krajinného rázu i veřejného zdraví. Návrh proto neprokazuje proporcionalitu zásahu ani převahu veřejného zájmu nad negativními dopady. Nadto veřejný zájem na stavbě VTE a navic | |

| | | | | | | |
|---|---|---|---|---|---|---|
| | | | | | Návrh řešení: Požaduji doplnění podrobného hodnocení krajinného rázu, dálkových pohledů a kumulativních vizuálních dopadů větrných elektráren v širším území, zejména ve vztahu ke kostelu sv. Jakuba Většího ve Křečí, hradu Choustník, historické krajině Sudkova Dolu, poutnímu místu Svatá Anna a tzv. Černovickým vyhlídkám. Současně požaduji zpracování realistických vizualizací z obcí, významných vyhlídkových míst, kulturních památek a krajinných horizontů, včetně vyhodnocení souběhu akceleračních oblastí AOV47–AOV50 a jejich společného vlivu na charakter historické kulturní krajiny. Dále požaduji doplnění posouzení vlivů na pohledové osy, krajinné dominanty a dálkové horizonty podle § 12 zákona č. 114/1992 Sb., o ochraně přírody a krajiny. Pro případ, že významné negativní dopady na krajinný ráz a kulturně-historické hodnoty území nebudou spolehlivě vyloučeny, požaduji vypuštění akcelerační oblasti AOV49 – Křeč a souvisejícího územního opatření z návrhu Změny č. 2 Územního rozvojového plánu ČR.<br><br>**PŘIPOMÍNKY K AKCELERAČNÍ OBLASTI AOV50 – OBRATAŇ**<br><br>28. Nesprávný skutkový stav – vodní zdroje a hydrogeologické poměry<br>Dokumentace SEA nesprávně uvádí, že se v území nenacházejí ochranná pásma vodních zdrojů, přestože v území existují ochranná pásma evidenčních čísel 00200410 – Obrataň podzemní zdroj a 00206610 – Obrataň podzemní zdroj. Současně nejsou zohledněny studny obce Pořín v lokalitě Pinach ani závislost obyvatel okolních obcí na individuálních studních. Dále návrh ignoruje toky, povrchové vody a prameniště v AOV. Nejsou dostatečně stanoveny limity zakládání VTE. Je ignorován vliv výstavby a trvání základů VTE na podzemní vody a místní horninové prostředí. Návrh je v rozporu s § 3 zákona č. 500/2004 Sb., správní řád, a se zákonem č. 254/2001 Sb., vodní zákon. Návrh řešení: Požaduji vypuštění akceleračních oblastí AOV50 – Obrataň a souvisejícího územního opatření z návrhu Změny č. 2 Územního rozvojového plánu ČR.<br>29. Rozpor s ochranou zemědělského půdního fondu (ZPF)<br>Zemědělský půdní food tvoří přibližně 63,43 % území AOV50. Dokumentace připouští zábor půd I. třídy ochrany v rozsahu 1,38 ha a II. třídy ochrany v rozsahu 0,07 ha, přesto vliv označuje pouze za „mírně negativní". Návrh bagatelizuje rozsah výstavby VTE a její dopady, neřeší nebezpečí eroze půd, a nedostatečně hodnotí možnost polkození meliorací včetně nezjištění jejich rozsahu. Návrh je v rozporu se zákonem č. 334/1992 Sb., o ochraně zemědělského půdního fondu, který stanoví zvýšenou ochranu nejbonitnějších půd. Návrh řešení: Požaduji vypuštění akcelerační oblasti AOV50 – Obrataň a souvisejícího územního opatření z návrhu Změny č. 2 Územního rozvojového plánu ČR.<br>30. Rozpor s ochranou lesa (PUPFL)<br>Pozemky určené k plnění funkci lesa (PUPFL) tvoří přibližně 35,29 % území AOV50. Dokumentace značně podceňuje, resp. ignoruje a nebodnotí rozsah zásahů spojených s výstavbou VTE a to přístupových komunikací, manipulačních ploch a související nutnou likvidaci a fragmentaci lesních porostů a jejich vliv na migrační prostupnost živočichů. Návrh je v rozporu se zákonem č. 289/1995 Sb., lesní zákon, a nepreukazuje existenci převažujícího veřejného zájmu. Návrh řešení: Požadují vypuštění akcelerační oblasti AOV50 – Obrataň a souvisejícího územního opatření z návrhu Změny č. 2 Územního rozvojového plánu ČR.<br>31. Nedostatečná ochrana přírody a biodiverzity<br>SEA sama uvádí výskyt citlivých druhů ptáků a netopýrů, například luňáka červeného, motáka pilicha, krkavce velkého a netopýra rezavého. Nebyly však dostatečně vyhodnoceny migrační trasy, nadregionální biokoridor Čunkovský potok – Pařezitý, Roštejn ani vazby na EVL Chýnovská jeskyně (CZ0314634) v rámci Natura 2000. V blízkém okolí AOV se nachází řada chráněných oblastí, které dokumentace nezmiňuje, dále cenných mokřadů a prameniště. Územím prochází migrační koridory zvláště chráněných druhů velkých savců a lokální biokoridory a biocentra, viz územní plán obce. Dokumentace zcela podceňuje dopady výstavby na tuto skutečnost. SEA a UO stanoví zcela nedostatečná opatření na ochranu netopýrů a ptáků. Výstavba všech UO připouštěných VTE povede k naprosté devastaci celého území ohledně dopravy obrovských dílů stavby, betonu, vybudování dostatečných přístupových komunikací. V oblasti nebyl vyhotoven ornitologický výzkum. Zásadním způsobem budou narušeny migrační koridory velkých savců a lokální biokoridory a biocentra. Vyskytují se chráněné druhy rostlin a živočichů neuvedené v SEA. Není dostatečná ochrana mokřadů (v UO bez ochranného pásma ). V SEA je nedostatečně zjištěn rozsah mimolesní zeleně a je stanovena jeho nedostatečná ochrana. Provedeno vadné vyhodnocení vlivu na klima ze strany výstavby a provozu. Návrh je v rozporu se zákonem č. 114/1992 Sb., o ochraně přírody a krajiny, s § 45i téhož zákona a s dohodou EUROBATS. Návrh řešení: Navrhuji vyhotovení celoročního ornitologického a chiropterologického průzkumu v rozsahu odpovídajícím metodikám Agentury ochrany přírody a krajiny ČR a doporučením dohody EUROBATS, a to minimálně po dobu jednoho celého biologického cyklu. Dále navrhuji doplnění biologického hodnocení o podrobné vyhodnocení migračních tras ptáků a netopýrů, včetně posouzení funkčnosti nadregionálního biokoridoru Čunkovský potok – Pařezitý – Roštejn a kumulativních vlivů více akceleračních oblastí v širším území. Současně navrhuji úplné posouzení vlivů na EVL Chýnovská jeskyně (CZ0314634) a soustavu Natura 2000 podle § 45i zákona č. 114/1992 Sb., o ochraně přírody a krajiny, včetně vyhodnocení rizik mortality ptáků a netopýrů. Pro případ, že významné negativní vlivy na biodiverzitu, migrační prostupnost krajiny a zvláště chráněné druhy nebudou spolehlivě vyloučeny, navrhuji vypuštění akcelerační oblasti AOV50 – Obrataň a souvisejícího územního opatření z návrhu Změny č. 2 Územního rozvojového plánu ČR.<br>32. Nepřiměřené zásahy do krajinného rázu<br>Dokumentace sama připouští, že VTE budou novými dominantami viditelnými na velké vzdálenosti a mohou narušit pohledové vazby na hrad Kámen, hrad Choustník, hrad Šelmberk a tvrz Sudkův Důl. Současně nejsou dostatečně vyhodnoceny dopady na krajinné oblasti Pacovsko a Táborsko-Soběslavsko ani na pohledové horizonty Josafatského údolí. Dokumentace nehodnotí kumulovaný vliv všech 4 AOV47-50, chybí vizualizace dálkových pohledů a konkrétní hodnocení dopadů na kulturní a duchovní hodnoty území. Omezení výšky VTE na 250m a prezentace tohoto omezení jako zmírňujícího opatření dle SEA a UO, přičemž právě tato výška je základní příčinou zničení místního krajinného rázu, je absurdní. Návrh je v rozporu s § 12 zákona č. 114/1992 Sb., o ochraně přírody a krajiny. Návrh řešení: Navrhuji doplnění podrobného hodnocení krajinného rázu, dálkových pohledů a kumulativních vizuálních dopadů větrných elektráren v širším území, zejména ve vztahu k hradu Kámen, hradu Choustník, hradu Šelmberk, tvrzi Sudkův Důl a významným krajinným horizontům Josafatského údolí. Dále navrhuji zpracování realistických vizualizací z obcí, vyhlídkových míst, kulturních památek a pohledových os, včetně vyhodnocení souběhu akceleračních oblastí AOV47–AOV50 a jejich společného vlivu na charakter historické kulturní krajiny. Současně navrhuji doplnění posouzení vlivů na krajinné oblasti Pacovsko a Táborsko-Soběslavsko podle § 12 zákona č. 114/1992 Sb., o ochraně přírody a krajiny, včetně vyhodnocení dopadů na dálkové pohledy a krajinné dominanty. Pro případ, že významné negativní dopady na krajinný ráz a kulturně-historické hodnoty území nebudou spolehlivě vyloučeny, navrhuji vypuštění akcelerační oblasti AOV50 – Obrataň a souvisejícího územního opatření z návrhu Změny č. 2 Územního rozvojového plánu ČR.<br><br>**PŘIPOMÍNKY K AKCELERAČNÍM OBLASTEM AOV47 + AOV48 + AOV49 + AOV50**<br><br>33–36. Absence kumulativních a synergických vlivů<br>Dokumentace nehodnotí souběžné působení akceleračních oblastí AOV47, AOV48, AOV49 a AOV50, přestože společně vytvářejí souvislý pás větrných elektráren v krajině. Chybí vyhodnocení souběhu hluku, světelného znečištění, překážkového letecktého značení, fragmentace (devastace) lesů a krajiny a souběhu s koridorem vedení V406/407 Kočín–Mírovka. Návrh je v rozporu se zák. č. 100/2001 Sb., o posuzování vlivů na životní prostředí ( zejména s § 10g ), a se směrnicí 2001/42/ES. Dále chybí vyhodnocení zablokování územního rozvoje obcí a jejich obklíčení plánovanou výstavbou. Návrh řešení: Požaduji doplnění plného kumulativního a synergického posouzení všech akceleračních oblastí | |

| | | | | | | |
|---|---|---|---|---|---|---|
| | | | | | Dokumentace sama připouští, že VTE budou novými dominantami viditelnými na velké vzdálenosti a mohou narušit pohledové vazby na zámek Radenín, hrobku Latourů a kostel sv. Markéty, dále Sudkův Důl s tvrzí, hrad Choustník a hrad Kámen a výrazné horizonty Blaníku a Svidníku. Současně nejsou dostatečně vyhodnoceny dopady na poutní místo Svatá Anna, krajinné oblasti Pacovsko a Táborsko-Soběslavsko ani na pohledové horizonty Josafatského údolí. Návrh je v rozporu s § 12 zákona č. 114/1992 Sb., o ochraně přírody a krajiny. Návrh řešení: Navrhuji doplnění podrobného hodnocení krajinného rázu, dálkových pohledů a kumulativních vizuálních dopadů větrných elektráren v širším území, zejména ve vztahu k zámku Radenín, hrobce Latourů, kostelu sv. Markéty, tvrzi Sudkův Důl, hradu Choustník, hradu Kámen a významným krajinným horizontům Blaníku a Svidníku. Dále navrhuji zpracování realistických vizualizací z obcí, vyhlídkových míst, kulturních památek a pohledových os, včetně vyhodnocení souběhu akceleračních oblastí AOV47–AOV50 a jejich společného vlivu na charakter historické kulturní krajiny. Současně navrhuji doplnění posouzení vlivů na poutní místo Svatá Anna, krajinné oblasti Pacovsko a Táborsko-Soběslavsko a pohledové horizonty Josafatského údolí podle § 12 zákona č. 114/1992 Sb., o ochraně přírody a krajiny. Pro případ, že významné negativní dopady na krajinný ráz a kulturně-historické hodnoty území nebudou spolehlivě vyloučeny, navrhuji vypuštění akcelerační oblasti AOV48 – Chrbonín a souvisejícího územního opatření z návrhu Změny č. 2 Územního rozvojového plánu ČR.<br>21. Podlimitní AOV<br>Akcelerační oblast AOV48 Chrbonín vykazuje dle podkladů předpokládaný instalovaný výkon pouze cca 45,5 MW, čímž nesplňuje limit „nad 50 MW" stanovený v odůvodnění Změny č. 2 ÚRP pro vymezování akceleračních oblastí celostátního významu. Vymezení AOV48 je proto v rozporu s vlastním odůvodněním pořizovatele a postrádá zákonnou i věcnou konzistenci. Návrh řešení: Požaduji vypuštění akcelerační oblasti AOV48 – Chrbonín a souvisejícího územního opatření z návrhu Změny č. 2 Územního rozvojového plánu ČR.<br>22. Chráněný receptor – Dětský domov Radenín<br>V bezprostřední blízkosti hranice akcelerační oblasti AOV48 – Chrbonín, přibližně ve vzdálenosti 500 m, se nachází Dětský domov Radenín, který představuje chráněný receptor ve smyslu nařízení vlády č. 272/2011 Sb., o ochraně zdraví před nepříznivými účinky hluku a vibrací. Jedná se o zařízení určené pro děti a mladistvé, tedy zvláště citlivou skupinu obyvatelstva, u níž je nutné posuzovat zdravotní dopady s maximální mírou opatrnosti. Dokumentace SEA neobsahuje konkrétní posouzení vlivů na tento chráněný receptor, zejména z hlediska hluku, infrazvuku, vibrací, amplitudové modulace a stroboskopického efektu (flicker efektu). V navazujících řízeních EIA proto musí být zpracováno plné hodnocení zdravotních rizik (HRA – Health Risk Assessment) a detailní akustické posouzení, které prokáže, že provozem větrných elektráren nedojde k nepříznivému ovlivnění zdraví a kvality života dětí umístěných v zařízení. Návrh řešení: Požaduji vypuštění akcelerační oblasti AOV48 – Chrbonín a souvisejícího územního opatření z návrhu Změny č. 2 Územního rozvojového plánu ČR.<br><br>**PŘIPOMÍNKY K AKCELERAČNÍ OBLASTI AOV49 – KŘEČ**<br><br>23. Nesprávný skutkový stav – vodní zdroje a hydrogeologické poměry<br>Dokumentace SEA nesprávně tvrdí, že se v území nenacházejí ochranná pásma vodních zdrojů, a z toho dovozuje zanedbatelné vlivy na vody. Současně však věcně nezohledňuje obecní a individuální studny v lokalitách Křeč, Kozmice – Za Petrovým, Černovice – V Padělkách, Vlčeves – Liščy a Svatá Anna, které slouží k zásobování obyvatel pitnou vodou. Dále návrh ignoruje toky, povrchové vody a prameniště v AOV. Nejsou dostatečně stanoveny limity zakládání VTE. Je ignorován vliv výstavby a trvání základů VTE na podzemní vody a místní hydrinové prostředí. Návrh je v rozporu s § 3 zákona č. 500/2004 Sb., správní řád, a se zákonem č. 254/2001 Sb., vodní zákon. Návrh řešení: Požadují vypuštění akcelerační oblasti AOV49 – Křeč a souvisejícího územního opatření z návrhu Změny č. 2 Územního rozvojového plánu ČR.<br>24. Rozpor s ochranou zemědělského půdního fondu (ZPF)<br>Zemědělský půdní fond tvoří přibližně 78 % území AOV49. Dokumentace připouští zábor půd I. třídy ochrany v rozsahu 2,45 ha a II. třídy ochrany v rozsahu 0,27 ha, přesto vliv označuje pouze za „mírně negativní". Návrh bagatelizuje rozsah výstavby VTE a její dopady, neřeší nebezpečí eroze půd, a nedostatečně hodnotí možnost poškození meliorací včetně nezjištění jejich rozsahu. Návrh je v rozporu se zákonem č. 334/1992 Sb., o ochraně zemědělského půdního fondu, který stanoví zvýšenou ochranu nejbonitnějších půd. Návrh řešení: Požadují vypuštění akcelerační oblasti AOV49 – Křeč a souvisejícího územního opatření z návrhu Změny č. 2 Územního rozvojového plánu ČR.<br>25. Rozpor s ochranou lesa (PUPFL)<br>Pozemky určené k plnění funkcí lesa (PUPFL) tvoří přibližně 22 % území AOV49. Dokumentace značně podceňuje, resp. ignoruje a nehodnotí rozsah zásahů spojených s výstavbou VTE a to přístupových komunikací, manipulačních ploch a související nutnou likvidaci a fragmentaci lesních porostů a jejich vliv na migrační prostupnost živočichů. Návrh je v rozporu se zákonem č. 289/1995 Sb., lesní zákon, a neprokazuje existenci převažujícího veřejného zájmu. Návrh řešení: Požaduji vypuštění akcelerační oblasti AOV49 – Křeč a souvisejícího územního opatření z návrhu Změny č. 2 Územního rozvojového plánu ČR.<br>26. Nedostatečná ochrana přírody a biodiverzity<br>SEA sama uvádí výskyt citlivých druhů ptáků a netopýrů, například krkavce velkého, motáka pochopa, čápa černého či netopýra rezavého. Biologické hodnocení neobsahuje vliv na hnízdiště orla mořského ve Mlýnech. Nebyly však dostatečně vyhodnoceny migrační trasy ani vazby na EVL Chýnovská jeskyně (CZ0314634) v rámci Natura 2000. V blízkém okolí AOV se nachází řada chráněných oblastí, které dokumentace nezmiňuje, dále cenných mokřadů a prameniš'. Územím prochází migrační koridory zvláště chráněných druhů velkých savců a lokální biokoridory a biocentra, viz územní plán obce. Dokumentace zcela podceňuje dopady výstavby na tuto skutečnost. SEA a UO stanoví zcela nedostatečná opatření na ochranu netopýrů a ptáků. Výstavba všech UO připouštěných VTE povede k naprosté devastaci celého území obledně dopravy obrovských dílů stavby, betonu, vybudování dostatečných přístupových komunikací. V oblasti nebyl vyhotoven ornitologický výzkum. Zásadním způsobem budou narušeny migrační koridory velkých savců a lokální biokoridory a biocentra. Vyskytují se chráněné druhy rostlin a živočichů neuvedené v SEA. Není dostatečná ochrana mokřadů (v UO bez ochranného pásma). V SEA je nedostatečně zjištěn rozsah mimolesní zeleně a je stanovena jeho nedostatečná ochrana. Provedeno vadné vyhodnocení vlivu na klima ze strany výstavby a provozu VTE. Návrh je v rozporu se zákonem č. 114/1992 Sb., o ochraně přírody a krajiny, s § 45i těhož zákona a s dohodou EUROBATS. Návrh řešení: Požaduji vyhotovení celoročního ornitologického a chiropterologického průzkumu v rozsahu odpovídajícím metodikám Agentury ochrany přírody a krajiny ČR a doporučením dohody EUROBATS, a to minimálně po dobu jednoho celého biologického cyklu. Současně požaduji doplnění biologického hodnocení o výskyt a migrační trasy zvláště chráněných druhů, zejména orla mořského a čápa černého, včetně vyhodnocení hnízdních, potravních a migračních vazeb v širším území. Dále požadují úplné posouzení vlivů na EVL Chýnovské jeskyně (CZ0314634) a soustavu Natura 2000, včetně kumulativních vlivů více akceleračních oblastí a vyhodnocení rizik mortality ptáků a netopýrů. Pro případ, že uvedené vlivy na biodiverzitu a zvláště chráněné druhy nebudou spolehlivě vyloučeny, požaduji vypuštění akcelerační oblasti AOV49 – Křeč a souvisejícího územního opatření z návrhu Změny č. 2 Územního rozvojového plánu ČR.<br>27. Nepřiměřené zásahy do krajinného rázu<br>Dokumentace sama připouští, že VTE budou novými dominantami viditelnými na velké vzdálenosti a mohou narušit pohledové osy na kostel sv. Jakuba Většího ve Křeči, hrad Choustník či historickou krajinu Sudkova Dolu. Současně nejsou dostatečně vyhodnoceny dopady na poutní místo Svatá Anna ani na tzv. Černovické vyhlídky. Obec Křeč je obklíčena z více stran v odstupové vzdálenosti 500 m. Dokumentace nehodnotí kumulovaný vliv všech 4 AOV47-50, chybí vizualizace dálkových pohledů a konkrétní hodnocení dopadů na kulturní a duchovní hodnoty území. Omezení výšky VTE na 250m a prezentace tohoto omezení jako zmírňujícího opatření dle SEA a UO, přičemž právě tato výška je základní příčinou zničení místního krajinného rázu, je absurdní. Návrh je v rozporu s § 12 zákona č. 114/1992 Sb., o ochraně přírody a krajiny. | |

| | | | | | | |
|---|---|---|---|---|---|---|
| | | | | | 63, 46, k.ú. Chválkov u KnL. č.p. 94, 14, Rutov č.p.: 62, 68, 60. Návrh je v rozporu se zákonem č. 258/2000 Sb., o ochraně veřejného zdraví, a s nařízením vlády č. 272/2011 Sb. Sama vzdálenost 500m je z hlediska ochrany veřejného zdraví naprosto nedostatečná. Samotná výstavba dále velmi výrazným způsobem zatíží hlukem, prašností, blokováním dopravy celé území, jedná se o tisíce m3 betonu apod. Návrh řešení: Požadují zpracování detailní akustické studie a plného hodnocení zdravotních rizik (HRA), které posoudí hluk, infrazvuk, amplitudovou modulaci, stroboskopický efekt a kumulativní vlivy větrných elektráren na obyvatele, a to včetně noční doby. Současně požadují vyhodnocení vlivu reliéfu krajiny na šíření hluku, vznik odrazů a možné zesilování akustického tlaku v zastavěném území. Dále požadují stanovení minimální odstupové vzdálenosti větrných elektráren od obytné a rekreační zástavby v rozsahu nejméně šestinásobku celkové výšky větrné elektrárny (6× výška VTE), nejméně však vždy 1km. Pro případ, že uvedené vlivy nebudou spolehlivě vyloučeny, požadují vypuštění akcelerační oblasti AOV47 – Bukovec a souvisejícího územního opatření z návrhu Změny č. 2 Územního rozvojového plánu ČR.<br>15. Nepřiměřené zásahy do krajinného rázu<br>Dokumentace sama připouští, že VTE budou novými výškovými dominantami viditelnými na velké vzdálenosti a připouští negativní vliv na krajinný ráz, byť naprosto neadekvátně vyhodnocený. Sama připouští, že dotčeno může být působení kulturně-historických dominant, zejména hradu Choustník, hradu Kámen a zámku Červená Lhota, významné kostely, památník v Mnichu, sakrální stavby a výletní místa, včetně významných pohledových vazeb, mnohé z nich jsou navíc do 1000m vzdáleny od hranice AOV47 a to zejména archeologické a kulturní památky v Mnichu, Hojovicích, Bořetíně (Mostkova kaplička na hranicích AOV47) a Druních (např. slovanské pohřebiště na hranicích AOV47). Navrhovaná opatření v dokumentaci na zmírnění negativního vlivu jsou zcela nesmyslná a nedostatečná (zachování údajných pohledových os, barva doprovodných staveb VTE, „hnízda" VTE) a odporují i ostatním částem dokumentace (odstupové vzdálenosti mezi VTE, přípustná hustota VTE v AOV). Např. hrad Choustník a stejnojmenný kopec je vidinelný prakticky odevšad. Žádné pohledové osy ani zhavření věží zničení krajinného rázu neodvrátí. Plánované stavby VTE jsou při svém plánovaném množství (cca 88 věží ve všech 4 AOV47-50 ) a při limitní výšce 250m tak gigantické (chladicí věže JETE mají 155 m), že při běžném převýšení zdejších kopců nad zdejší mírně zvlněnou krajinu cca 100-150m ji naprosto pohledově ovládnou, obzvlášť budou-li stát na nejvyšších bodech plánovaných AOV (což je pro investory žádoucí). Dokumentace nehodnotí kumulovaný vliv všech 4 AOV47-50, chybí vizualizace dálkových pohledů a konkrétní hodnocení dopadů na kulturní a duchovní hodnoty území. Omezení výšky VTE na 250m a prezentace tohoto omezení jako zmírňujícího opatření dle SEA a ÚO, přičemž právě tato výška je základní příčinou zničení místního krajinného rázu, je absurdní. Návrh je v naprostém rozporu s § 12 zákona č. 114/1992 Sb., o ochraně přírody a krajiny a dopad na krajinný ráz je silně negativní. Návrh řešení: Navrhuji doplnění podrobného hodnocení krajinného rázu, vizualizace dálkových pohledů a kumulativních vizuálních dopadů větrných elektráren v širším území, a to zejména ve vztahu k hradu Choustník, hradu Kámen, zámku Červená Lhota a dalším kulturně-historickým dominantám. Dále navrhuji zpracování realistických vizualizací z významných vyhlídkových míst, obcí, kulturních památek a krajinných horizontů, včetně posouzení souběhu akceleračních oblastí AOV47–AOV50. Současně navrhuji vyhodnocení vlivů na charakter historické kulturní krajiny, dálkové pohledové osy a krajinné dominanty podle § 12 zákona č. 114/1992 Sb., o ochraně přírody a krajiny. Pro případ, že významné negativní dopady na krajinný ráz a kulturně-historické hodnoty území nebudou spolehlivě vyloučeny, navrhuji vypuštění akcelerační oblasti AOV47 – Bukovec a souvisejícího územního opatření z návrhu Změny č. 2 Územního rozvojového plánu ČR.<br><br>**PŘIPOMÍNKY K AKCELERAČNÍ OBLASTI AOV48 – CHRBONÍN**<br><br>16. Nesprávný skutkový stav – vodní zdroje a hydrogeologické poměry<br>Dokumentace SEA nesprávně uvádí, že se v území nenacházejí ochranná pásma vodních zdrojů, přestože v území existují ochranná pásma evidenčních čísel 00306203 – Chrbonín studny 1, 2, 00222503 – Terezín studny S1, S2, S3 a 00444603 – Radenín studny S1, S2, S3. Současně však vůbec nezohledňuje obecní a individuální studny v lokalitách Vlčerves a Lišky, které slouží k zásobování obyvatel pitnou vodou. Dále návrh ignoruje toky, povrchové vody a prameniště v AOV. Nejsou dostatečně stanoveny limity zakládání VTE. Je ignorován vliv výstavby a trvání základů VTE na podzemní vody a místní horninové prostředí. Návrh je v rozporu s § 3 zákona č. 500/2004 Sb., správní řád, a se zákonem č. 254/2001 Sb., vodní zákon. Návrh řešení: Požadují vypuštění akcelerační oblasti AOV48 – Chrbonín a souvisejícího územního opatření z návrhu Změny č. 2 Územního rozvojového plánu ČR.<br>17. Rozpor s ochranou zemědělského půdního fondu (ZPF)<br>Zemědělský půdní fond tvoří přibližně 52 % území AOV48. Dokumentace připouští zábor půd I. třídy ochrany v rozsahu 0,81 ha a II. třídy ochrany v rozsahu 0,11 ha, přesto vliv označuje pouze za „mírně negativní". Návrh bagatelizuje rozsah výstavby VTE a její dopady, neřeší nebezpečí eroze půd, a nedostatečně hodnotí možnost poškození meliorací včetně nezjištění jejich rozsahu. Návrh je v rozporu se zákonem č. 334/1992 Sb., o ochraně zemědělského půdního fondu, který stanoví zvýšenou ochranu nejbonitnějších půd. Návrh řešení: Požadují vypuštění akcelerační oblasti AOV48 – Chrbonín a souvisejícího územního opatření z návrhu Změny č. 2 Územního rozvojového plánu ČR.<br>18. Rozpor s ochranou lesa (PUPFL)<br>Pozemky určené k plnění funkcí lesa (PUPFL) tvoří přibližně 48 % území AOV48. Dokumentace značně podceňuje, resp. ignoruje a nehodnotí rozsah zásahů spojených s výstavbou VTE a to přístupových komunikací, manipulačních ploch a související nutnou likvidaci a fragmentaci lesních porostů a jejich vliv na migrační prostupnost živočichů. Návrh je v rozporu se zákonem č. 289/1995 Sb., lesní zákon, a neprokazuje existenci převažujícího veřejného zájmu. Návrh řešení: Požadují vypuštění akcelerační oblasti AOV48 – Chrbonín a souvisejícího územního opatření z návrhu Změny č. 2 Územního rozvojového plánu ČR.<br>19. Nedostatečná ochrana přírody a biodiverzity<br>SEA sama uvádí výskyt citlivých druhů ptáků, například hulíka červeného, káně lesní, sluka lesní, křepelka polní, býl rudý. Biologické hodnocení neobsahuje vliv na hnízdiště orla mořského ve Mlýnech. A dále dokumentace uvádí výskyt netopýrů, např. netopýr rezavý, nyroměný, parkový a nejmenší. Nebyly však dostatečně vyhodnoceny migrační trasy a vazby na významné zimoviště EVL Chýnovská jeskyně (CZ0314634) v rámci Natura 2000. V blízkém okolí AOV se nachází řada chráněných oblastí, které dokumentace nezmiňuje, dále cenných mokřadů a prameniště. Územím prochází migrační koridory zvláště chráněných druhů velkých savců a lokální biokoridory a biocentra, viz územní plán obce. Dokumentace zcela podceňuje dopady výstavby na tuto skutečnost. SEA a ÚO stanoví zcela nedostatečná opatření na ochranu netopýrů a ptáků. Výstavba všech v ÚO připuštěných VTE povede k naprosté devastaci celého území obledně dopravy obrovských dílů stavby, betonu, vybudování dostatečných přístupových komunikací. V oblasti nebyl vyhotoven ornitologický výzkum. Zásadním způsobem budou narušeny migrační koridory velkých savců a lokální biokoridory a biocentra. Vyskytují se chráněné druhy rostlin a živočichů neuvedené v SEA. Není dostatečná ochrana mokřadů (v UO bez ochranného pásma). V SEA je nedostatečně zjištěn rozsah mimolesní zeleně a je stanovena její nedostatečná ochrana. Provedeno vadné vyhodnocení vlivu na klima ze strany výstavby a provozu VTE. Návrh je v rozporu se zákonem č. 114/1992 Sb., o ochraně přírody a krajiny, s § 45i téhož zákona a s dohodou EUROBATS. Návrh řešení: Požadují vyhotovení celoročního ornitologického a chiropterologického průzkumu v rozsahu odpovídajícím metodikám Agentury ochrany přírody a krajiny ČR a doporučením dohody EUROBATS, a to minimálně po dobu jednoho celého biologického cyklu. Současně požadují doplnění biologického hodnocení o výskyt a migrační trasy zvláště chráněných druhů, zejména orla mořského a čápa černého, včetně vyhodnocení hnízdních, potravních a migračních vazeb v širším území. Dále požadují úplné posouzení vlivů na EVL Chýnovské jeskyně (CZ0314634) a soustavu Natura 2000, včetně kumulativních vlivů více akceleračních oblastí a vyhodnocení rizik mortality ptáků a netopýrů. Pro případ, že uvedené vlivy na biodiverzitu a zvláště chráněné druhy nebudou spolehlivě vyloučeny, požadují vypuštění akcelerační oblasti AOV48 – Chrbonín a souvisejícího územního opatření z návrhu Změny č. 2 Územního rozvojového plánu ČR.<br>20. Nepřiměřené zásahy do krajinného rázu | |

| | | | | | | |
|---|---|---|---|---|---|---|
| | | | | | Dokumentace sama připouští, že VTE budou novými výškovými dominantami viditelnými na velké vzdálenosti. Dotčeno může být působení kulturně-historických dominant, zejména zámku Červená Lhota a městské památkové rezervace Jindřichův Hradec, včetně významných pohledových vazeb. Chybí vizualizace dálkových pohledů a konkrétní hodnocení dopadů na kulturní a duchovní hodnoty území. Návrh je v rozporu s § 12 zákona č. 114/1992 Sb., o ochraně přírody a krajiny. Návrh řešení: Požaduji doplnění podrobného hodnocení krajinného rázu, vizualizace dálkových pohledů a vizuálních dopadů větrných elektráren na kulturně-historické dominanty území, zejména zámek Červená Lhota, městskou památkovou rezervaci Jindřichův Hradec a související pohledové osy a krajinné horizonty. Současně požaduji zpracování vizualizací z významných vyhlídkových míst, památkově chráněných území a dálkových pohledů, včetně vyhodnocení kumulativních vizuálních dopadů s dalšími záměry větrných elektráren v širším území. Dále požaduji posouzení souladu návrhu s ochranou kulturní krajiny a charakteru historického krajinného rázu podle § 12 zákona č. 114/1992 Sb., o ochraně přírody a krajiny. Pro případ, že významné negativní dopady na krajinný ráz a kulturně-historické hodnoty území nebudou společně vyloučeny, požaduji vypuštění akcelerační oblasti AOV24 – Lodhéřov a související územního opatření z návrhu Změny č. 2 Územního rozvojového plánu ČR.<br>8. Podlimitní AOV<br>Akcelerační oblast AOV24 Lodhéřov vykazuje dle podkladů předpokládaný instalovaný výkon pouze cca 42 MW, čímž nesplňuje limit „nad 50 MW" stanovený v odůvodnění Změny č. 2 ÚRP pro vymezování akceleračních oblastí celostátního významu. Vymezení AOV24 je proto v rozporu s vlastním odůvodněním pořizovatele a postrádá zákonnou i věcnou konzistenci. Návrh řešení: Požaduji vypuštění akcelerační oblasti AOV24 – Lodhéřov a související územního opatření z návrhu Změny č. 2 Územního rozvojového plánu ČR.<br>9. Nesouhlas obce a veřejnosti<br>Dotčená obec přijala nesouhlasné usnesení s vymezením akcelerační oblasti. Současně byla podána petice proti AOV24 s podpisy většiny místních občanů. Návrh je tak v rozporu s principem samosprávy a požadavky Aarhuské úmluvy. Návrh řešení: Požaduji vypuštění akcelerační oblasti AOV24 – Lodhéřov a související územního opatření z návrhu Změny č. 2 Územního rozvojového plánu ČR.<br><br>**PŘIPOMÍNKY K AKCELERAČNÍ OBLASTI AOV47 – BUKOVEC**<br><br>10. Nesprávně zjištěný skutkový stav – ochranná pásma vodních zdrojů, rozpor s ochranou vod<br>Dokumentace SEA nesprávně uvádí, že se v území nenacházejí ochranná pásma vodních zdrojů, přestože v území existují ochranná pásma evidenčního čísla 00299703 – Drunče, Březina (vrt 501) a 00323810 – Hojovice (studna 5). Současně nejsou zohledněny další využívané zdroje pitné vody v Psárově a Bořetíně (zejména stávající obecní vrt o hloubce 50m a vodojem, oboje ve vzdálenosti do 300m od hranice AOV47, dtto plánovaný obecní vrt a přívod k vodojemu) ani závislost obyvatel na individuálních studních. Dále návrh ignoruje toky, povrchové vody a prameniště v AOV. Nejsou dostatečně stanoveny limity zakládání VTE. Je ignorován vliv výstavby a trvání základů VTE na podzemní vody a místní horninové prostředí. Není zjištěn rozsah poddolovaných oblastí. Návrh je v rozporu s § 3 zákona č. 500/2004 Sb., správní řád, a se zákonem č. 254/2001 Sb., vodní zákon. Návrh řešení: Požaduji vypuštění akcelerační oblasti AOV47 – Bukovec a související územního opatření z návrhu Změny č. 2 Územního rozvojového plánu ČR.<br>11. Rozpor s ochranou zemědělského půdního fondu (ZPF)<br>Zemědělský půdní fond tvoří přibližně 48,32 % území AOV47. Dokumentace připouští zábor půd I. třídy ochrany v rozsahu 2,31 ha a II. třídy ochrany v rozsahu 0,10 ha, přesto vliv označuje pouze za „mírně negativní". Návrh bagatelizuje rozsah výstavby VTE a její dopady, neřeší nebezpečí eroze půd, a nedostatečně hodnotí možnost poškození meliorací včetně nezjištění jejich rozsahu. Návrh je v rozporu se zákonem č. 334/1992 Sb., o ochraně zemědělského půdního fondu, který stanoví zvýšenou ochranu nejbonitnějších půd. Návrh řešení: Požaduji vypuštění akcelerační oblasti AOV47 – Bukovec a související územního opatření z návrhu Změny č. 2 Územního rozvojového plánu ČR.<br>12. Rozpor s ochranou lesa (PUPFL)<br>Pozemky určené k plnění funkcí lesa (PUPFL) tvoří přibližně 51,58 % území AOV47, tedy více než polovinu celé oblasti. Dokumentace značně podceňuje, resp. ignoruje a nebodnotí rozsah zásahů spojených s výstavbou VTE a to přístupových komunikací, manipulačních ploch a souvisejícími nutnou likvidací a fragmentací lesních porostů a jejich vliv na migrační prostupnost živočichů. Návrh je v rozporu se zákonem č. 289/1995 Sb., lesní zákon, a neprokazuje existenci převažujícího veřejného zájmu. Návrh řešení: Požaduji vypuštění akcelerační oblasti AOV47 – Bukovec a související územního opatření z návrhu Změny č. 2 Územního rozvojového plánu ČR.<br>13. Nedostatečná ochrana přírody a biodiverzity<br>V blízkém okolí AOV 47 se nachází řada chráněných oblastí, dokumentace nezmiňuje PP Hučský potok (vzdálenost cca 2.000 m, ochranné pásmo 330 ha), dále cenných mokřadů a prameniště, dále významný biotop u rybníka Táta pobíží hranice AOV. SEA sama uvádí výskyt citlivých druhů ptáků a netopýrů, například motáka pilicha, datla černého nebo netopýra rezavého, a dalších druhů netopýrů, neuvádí však, že tyto výskyty jsou významné v samotné AOV, nejen v jejím blízkém okolí. Nálezy netopýrů dle ČESON jsou dle jeho evidence přímo v AOV47 (Bořetín) a dále v blízkém okolí (Předboř, Choustník, Dobešov u Černovic, Lidmaň, Těmice). Nebyly dostatečně vyhodnoceny migrační trasy ani možné dopady na EVL. Chýnovské jeskyně (CZ0314634) v rámci soustavy Natura 2000. Středem celého území prochází migrační koridory zvláště chráněných druhů velkých savců a lokální biokoridory a biocentra, viz územní plány všech obcí v AOV. Dokumentace zcela podceňuje dopady výstavby na tuto skutečnost. SEA a UO stanoví zcela nedostatečná opatření na ochranu netopýrů a ptáků. Výstavba 33 VTE povede k nárazové devastaci celého území ohledně dopravy obrovských dílů stavby, betonu, vybudování dostatečných přístupových komunikací na zalesněný střed celé AOV 47. Chybí potvrzený výskyt orla mořského, sokola stěhovavého, luňáka červeného, ledňáčka říčního, čápa černého. V oblasti nebyl vyhotoven ornitologický výzkum. Zásadním způsobem budou narušeny migrační koridory velkých savců a lokální biokoridory a biocentra. Vyskytují se chráněné druhy vachta trojlistá, pestnatec májový, skokan skřehotavý, kuňka obecná. Není dostatečná ochrana mokřadů (v UO bez ochranného pásma). V SEA je nedostatečně zjištěn rozsah mimolesní zeleně a je stanovena jeho nedostatečná ochrana. Provedeno vadné vyhodnocení vlivu na klima ze strany výstavby a provozu VTE. Posouzení pro SEA trvalo jen 5 měsíců a není proto dostatečné. Postup je v rozporu se zákonem č. 114/1992 Sb., o ochraně přírody a krajiny, a s mezinárodní dohodou EUROBATS. Návrh řešení: Požaduji vyhotovení celoročního ornitologického a chiropterologického průzkumu v rozsahu odpovídajícím metodikám Agentury ochrany přírody a krajiny ČR a doporučením dohody EUROBATS, a to minimálně po dobu jednoho celého biologického cyklu. Současně požaduji doplnění biologického hodnocení o výskyt a migrační trasy zvláště chráněných druhů, zejména orla mořského a čápa černého, včetně vyhodnocení hnízdních, potravních a migračních vazeb v širším území. Dále požaduji úplné posouzení vlivů na EVL Chýnovské jeskyně (CZ0314634) a soustavu Natura 2000, včetně kumulativních vlivů více akceleračních oblastí a vyhodnocení rizik mortality ptáků a netopýrů. Pro případ, že uvedené vlivy na biodiverzitu a zvláště chráněné druhy nebudou společně vyloučeny, požaduji vypuštění akcelerační oblasti AOV47 – Bukovec a související územního opatření z návrhu Změny č. 2 Územního rozvojového plánu ČR.<br>14. Nedostatečné posouzení vlivů na veřejné zdraví<br>Dokumentace neobsahuje konkrétní akustickou studii ani posouzení vibrací, infrazvuku, amplitudové modulace a stroboskopického efektu, v tomto směru je zcela bez odůvodnění a současně nehodnotí celkové zatížení území z hlediska souběhu těchto vlivů. Dokumentace uvádí, že se předpokládá ve vzdálenosti 500m hluková hladina 37dB na 1 VTE, přičemž toto tvrzení není podloženo žádnou studií (takto vysoké a rozměrné VTE se v ČR ani nenacházejí) ani bližším zdůvodněním a nebere vůbec v úvahu kumulaci více zdrojů hluku – více VTE a ani sílu větru a specifický způsob měření u VTE. Současně sama připouští, že některé obytné objekty se nacházejí ve vzdálenostech kratších než 500 m od hranice AOV47. Řada obytných objektů se způsobem využití rodinný dům je blíže než 500 m k hranici AOV 47, jde konkrétně o tyto obytné objekty v: k.ú. Bořetín č.p.: [ ] k.ú. Dobešov ( Cihelny ) č.p. [ ] 32, 57, k.ú. Vlkosovice č.p.: [ ] k.ú. Drunče č.p.:1, 2, 3, 4, 12, 48, 40, k.ú. Březina u JH č.p.: [ ] k.ú. Třeklasovice č.p. [ ] k.ú. Psárov č.p.: [ ] k.ú. Hojovice č.p.: [ ] | |

| Poř. č. | Připomínkové místo | Číslo jednací | Článek | AO | Připomínka | Vyhodnocení |
|---|---|---|---|---|---|---|
| | | | | | akceleračních oblastí AOV47 – Bukovec, AOV48 – Chrbonín, AOV49 – Křeč a AOV50 – Obrataň a zamýšlené stavby větrných elektráren (VTE) při naplnění stanovených limitů (zejména výška a množství).<br><br>Dokumentace SEA (SEA) a UO v předložené podobě není dostatečně odůvodněná, neobsahuje konkrétní odborné podklady a v řadě oblastí odkládá podstatné posouzení vlivů až do budoucích navazujících řízení. Návrh je proto nepřezkoumatelný a v rozporu s právními předpisy České republiky i Evropské unie. Současně může mít závažné dopady na krajinný ráz, biodiverzitu, vodní poměry, kulturně-historické hodnoty území i kvalitu života obyvatel.<br><br>Požaduji proto především vypuštění akceleračních oblastí AOV24 – Lodhéřov, AOV47 – Bukovec, AOV48 – Chrbonín, AOV49 – Křeč a AOV50 – Obrataň a souvisejícího územního opatření z návrhu Změny č. 2 Územního rozvojového plánu ČR. Pro případ, že tomuto požadavku nebude vyhověno, požaduji zásadní přepracování návrhu, zejména doplnění plného vyhodnocení kumulativních vlivů, ochrany veřejného zdraví, ochrany PUPFL, vlivů na soustavu Natura 2000, chráněné živočichy, krajinný ráz, vodní zdroje a majetková práva obyvatel. Současně žádám, aby všechny připomínky byly řádně a individuálně vypořádány v souladu se zákonem, včetně konkrétního a přezkoumatelného odůvodnění způsobu jejich vypořádání.<br><br>**VI. PŘIPOMÍNKY K AKCELERAČNÍM OBLASTEM AOV24, AOV47, AOV48, AOV49 a AOV50**<br><br>**PŘIPOMÍNKY K AKCELERAČNÍ OBLASTI AOV24 – LODHÉŘOV**<br><br>1. Nesprávně zjištěný skutkový stav – ochranná pásma vodních zdrojů, rozpor s ochranou vod<br>Dokumentace SEA nesprávně uvádí, že se v území nenacházejí ochranná pásma vodních zdrojů, přestože v území existuje ochranné pásmo evidenčního čísla 00242303 – Přuhův Žďár podzemní 51, S2. Současně není zohledněna závislost obyvatel na individuálních studních. Obec Lodhéřov a zejména místní část Studnice se dlouhodobě potýkají s nedostatkem pitné vody ve studních a s omezeným zásobováním obyvatel pitnou vodou. Dále návrh ignoruje toky, povrchové vody a prameniště v AOV. Nejsou dostatečně stanoveny limity zakládání VTE. Je ignorován vliv výstavby a trvání základů VTE na podzemní vody a místní horninové prostředí. Návrh je v rozporu s § 3 zákona č. 500/2004 Sb., správní řád, a se zákonem č. 254/2001 Sb., vodní zákon. Návrh řešení: Požaduji vypuštění akcelerační oblasti AOV24 – Lodhéřov a souvisejícího územního opatření z návrhu Změny č. 2 Územního rozvojového plánu ČR.<br>2. Rozpor s ochranou zemědělského půdního fondu (ZPF)<br>Zemědělský půdní fond tvoří přibližně 70 % území AOV24. Dokumentace připouští zábor půd I. třídy ochrany v rozsahu 0,08 ha a II. třídy ochrany v rozsahu 0,59 ha, přesto vliv označuje pouze za „mírně negativní". Návrh bagatelizuje rozsah výstavby VTE a její dopady, neřeší nebezpečí eroze půd, a nedostatečně hodnotí možnost poškození meliorací včetně nezjištění jejich rozsahu. Návrh je v rozporu se zákonem č. 334/1992 Sb., o ochraně zemědělského půdního fondu, který stanoví zvýšenou ochranu nejbonitnějších půd. Návrh řešení: Požaduji vypuštění akcelerační oblasti AOV24 – Lodhéřov a souvisejícího územního opatření z návrhu Změny č. 2 Územního rozvojového plánu ČR.<br>3. Rozpor s ochranou lesa (PUPFL)<br>Pozemky určené k plnění funkcí lesa (PUPFL) tvoří přibližně 30 % území AOV24, tedy téměř třetinu celé oblasti. Dokumentace značně podceňuje a nehodnotí rozsah zásahů spojených s výstavbou VTE a to přístupových komunikací, manipulačních ploch a nutnou související likvidací a fragmentací lesních porostů a jejich vliv na migrační prostupnost živočichů.. Návrh je v rozporu se zákonem č. 289/1995 Sb., lesní zákon, a neprokazuje existenci převažujícího veřejného zájmu. Návrh řešení: Požaduji vypuštění akcelerační oblasti AOV24 – Lodhéřov a souvisejícího územního opatření z návrhu Změny č. 2 Územního rozvojového plánu ČR.<br>4. Nedostatečná ochrana přírody a biodiverzity<br>SEA sama uvádí výskyt citlivých druhů ptáků a netopýrů, například čápa černého, motáka pochopa, motáka pilicha, krkavce velkého nebo netopýra rezavého. Nebyly však dostatečně vyhodnoceny migrační trasy ani možné dopady na CHKO Třeboňsko. Chybí potvrzený výskyt orla mořského a čápa černého. V oblasti nebyl vyhotoven ornitologický výzkum. Posouzení pro SEA trvalo jen 5 měsíců a není proto dostatečné. SEA a UO stanoví zcela nedostatečná opatření na ochranu netopýrů a ptáků. Postup je v rozporu se zákonem č. 114/1992 Sb., o ochraně přírody a krajiny. Návrh řešení: Požaduji vyhotovení celoročního ornitologického a chiropterologického průzkumu, včetně vyhodnocení migračních tras ptáků a netopýrů, kumulativních vlivů a dopadů na CHKO Třeboňsko. Současně požaduji doplnění biologických průzkumů o výskyt zvláště chráněných druhů, zejména orla mořského a čápa černého, a následné nové vyhodnocení vlivů v rámci SEA. Pro případ, že uvedené nedostatky nebudou řádně odstraněny, požaduji vypuštění akcelerační oblasti AOV24 – Lodhéřov a souvisejícího územního opatření z návrhu Změny č. 2 Územního rozvojového plánu ČR.<br>5. Nedostatečné posouzení vlivů na veřejné zdraví<br>Dokumentace neobsahuje konkrétní akustickou studii ani posouzení infrazvuku, amplitudové modulace, vibrací a stroboskopického efektu a současně nehodnotí celkové zatížení území z hlediska souběhu těchto vlivů. Současně sama připouští riziko obtěžování v okrajové zástavbě Lodhéřova v noční době. Vzhledem k reliéfu kotliny, ve které Lodhéřov leží, existuje riziko odrazů a zesílení akustického tlaku. Návrh je v rozporu se zákonem č. 258/2000 Sb., o ochraně veřejného zdraví, a s nařízením vlády č. 272/2011 Sb. Návrh řešení: Požaduji zpracování detailní akustické studie a plného hodnocení zdravotních rizik (HRA), které posoudí hluk, infrazvuk, amplitudovou modulaci, stroboskopický efekt a kumulativní vlivy větrných elektráren na obyvatele Lodhéřova a okolních sídel, a to včetně noční doby. Současně požaduji vyhodnocení vlivu reliéfu kotliny na šíření hluku, vznik odrazů a možné zesilování akustického tlaku v zastavěném území. Dále požaduji stanovení minimální odstupové vzdálenosti větrných elektráren od obytné a rekreační zástavby v rozsahu nejméně v rozsahu nejméně šestinásobku celkové výšky větrné elektrárny (6× výška VTE), nejméně však vždy 1km. Pro případ, že uvedené vlivy nebudou spolehlivě vyloučeny, požaduji vypuštění akcelerační oblasti AOV24 – Lodhéřov a souvisejícího územního opatření z návrhu Změny č. 2 Územního rozvojového plánu ČR.<br>6. Rizika pro bezpečnost, letectví a IZS<br>V území se nachází jev ÚAP 119 – Zájmové území Ministerstva obrany, který podmiňuje umisťování vysokých staveb dalším posouzením. Do území zasahuje Grid ATZ a ochranné pásmo letiště LKJH Jindřichův Hradec. Dokumentace současně nehodnotí dopady souvislého pásu VTE na zásahy vrtulníků integrovaného záchranného systému v lesním území. Postup je v rozporu se zákonem č. 49/1997 Sb., o civilním letectví, a se zákonem č. 239/2000 Sb., o integrovaném záchranném systému. Návrh řešení: Požaduji doplnění odborného posouzení vlivů akcelerační oblasti AOV24 – Lodhéřov na bezpečnost leteckého provozu, obranu státu a fungování integrovaného záchranného systému, zejména s ohledem na jev ÚAP 119 – Zájmové území Ministerstva obrany, Grid ATZ a ochranné pásmo letiště LKJH Jindřichův Hradec. Současně požaduji vyhodnocení dopadů souvislého pásu větrných elektráren na zásahy vrtulníků IZS, letecké hašení lesních požárů, zdravotnické záchranné služby a policejních vrtulníků, včetně posouzení bezpečnosti letových koridorů a omezení manévrovacích možností v lesním území. Dále požaduji stanoviska Ministerstva obrany, Úřadu pro civilní letectví, Řízení letového provozu ČR a složek IZS k umístění větrných elektráren v daném území. Pro případ, že uvedené bezpečnostní a letecké vlivy nebudou spolehlivě vyloučeny, požaduji vypuštění akcelerační oblasti AOV24 – Lodhéřov a souvisejícího územního opatření z návrhu Změny č. 2 Územního rozvojového plánu ČR.<br>7. Nepřiměřené zásahy do krajinného rázu | |

| | | | | | | |
|---|---|---|---|---|---|---|
| | | | | | Krejčí Vladimír | |

| | | | | | | |
|---|---|---|---|---|---|---|
| | | | | | III. NÁZEV ZÁMĚRU<br><br>**Akcelerační oblasti na území Jihočeského kraje (okresy Jindřichův Hradec a Tábor) a Kraje Vysočina (okres Pelhřimov): AOV24 – Lodhéřov, AOV47 – Bukovec, AOV48 – Chrbonín, AOV49 – Křeč a AOV50 – Obrataň.**<br><br>IV. DOTČENÉ ÚZEMÍ<br><br>**AOV24 – Lodhéřov**<br>Rozloha plochy 3,9 km2, max. výkon 42 MW, max. počet věží 12, max. výška věží 200 m.<br>Katastrální území: Lodhéřov, Studnice u Lodhéřova a Velký Ratmírov.<br>**AOV47 – Bukovec**<br>Rozloha plochy 11,8 km2, max. výkon 115,5 MW, max. počet věží 33, max. výška věží 250 m.<br>Katastrální území: Březina u Deštné, Bořetín, Dobešov u Černovic, Drunče, Hojovice, Chválkov u Kamenice nad Lipou, Psárov, Třiklasovice a Vlkosovice.<br>**AOV48 – Chrbonín**<br>Rozloha plochy 4,9 km2, max. výkon 45,5 MW, max. počet věží 13 VTE, max. výška věží 250 m.<br>Katastrální území: Hroby, Chrbonín, Kozmice u Chýnova, Mlýny u Choustníku, Radenín a Vlčeves.<br>**AOV49 – Křeč**<br>Rozloha plochy 8,4 km2, max. výkon 84 MW, max. počet věží 24, max. výška věží 200 m.<br>Katastrální území: Bezděčín u Obrataně, Černovice u Tábora, Kozmice u Chýnova, Křeč, Nové Dvory u Pořína, Střítež u Černovic a Sudkův Důl.<br>**AOV50 – Obrataň**<br>Rozloha plochy 6,5 km2, max. výkon 63 MW, max. počet věží 18, max. výška věží 250 m.<br>Katastrální území: Bezděčín u Obrataně, Hrobská Zahrádka, Nové Dvory u Pořína, Obrataň, Pořín a Prasetín.<br><br>V. STANOVISKO<br><br>**S návrhem Územního opatření k AOV24 – Lodhéřov, AOV47 – Bukovec, AOV48 – Chrbonín, AOV49 – Křeč a AOV50 – Obrataň (UO) zásadně nesouhlasím a požaduji jejich vyřazení ze Změny č. 2 Územního rozvojového plánu ČR, případně jejich zásadní přepracování. Návrh vykazuje závažné nedostatky z hlediska zákonnosti, ochrany životního prostředí, ochrany veřejného zdraví i ochrany práv obyvatel dotčeného území.**<br><br>Návrh akceleračních oblastí AOV24 – Lodhéřov, AOV47 – Bukovec, AOV48 – Chrbonín, AOV49 – Křeč a AOV50 je v rozporu s principem předběžné opatrnosti, požadavky na ochranu veřejného zdraví, ochranu přírody a krajiny, ochranu vodních zdrojů i se zásadou proporcionality zásahu do území. Současně nebyly dostatečně vyhodnoceny kumulativní a synergické vlivy souběhu | |

| | | | | | | |
|---|---|---|---|---|---|---|
| | | | | | takovýmto způsobem není nikde výslovně definován. AOV a ÚO neodůvodněně zvýhodňují jednu skupinu subjektů před jinými konkrétně investory VTE před občany a obyvateli zasažených obcí a vlastníky nemovitostí, což je v rozporu zejména s čl. 3 odst.1, čl. 4 odst. 3,4, čl. 7, čl. 8, čl. 101 odst.1. Ústavy ČR. Návrh řešení: Požadují doplnění řádného vyhodnocení proporcionality zásahu do území a prokázání převahy veřejného zájmu nad negativními dopady na životní prostředí, krajinu, veřejné zdraví a majetková práva obyvatel. Současně požaduji doplnění variantního posouzení méně konfliktních lokalit, včetně brownfieldů a území s nižším střetem s ochranou vod, lesa, zemědělského půdního fondu, biodiverzity a krajinného rázu. Dále požaduji přepracování návrhu tak, aby akcelerační oblasti byly vymezovány pouze v územích s prokazatelně nízkým konfliktním potenciálem v souladu s odůvodněním ÚRP ČR a principem minimalizace dopadů. Pro případ, že proporcionalita zásahu a převaha veřejného zájmu nebudou spolehlivě prokázány, požaduji vypuštění všech akceleračních oblastí AOV24 + AOV47 + AOV48 + AOV49 + AOV50 a souvisejících územních opatření z návrhu Změny č. 2 Územního rozvojového plánu ČR.<br>75–79. Nedostatečnost zmírňujících opatření<br>Stanovená opatření jsou převážně obecná, formální a deklaratorní, například omezení výšky VTE na 200 nebo 250 m, a zejména odporující zjištěním v rámci SEA. Dokumentace neobsahuje konkrétní opatření pro ochranu obyvatelstva před hlukem, dalšími výše uvedenými fyzikálními jevy, světelným znečištěním nebo pro zachování migrační prostupnosti krajiny. Závěr o dostatečnosti opatření je proto nepodložený a v rozporu se zákonem č. 100/2001 Sb. Návrh řešení: Navrhuji doplnění konkrétních a závazných zmírňujících opatření pro ochranu obyvatelstva před hlukem, infrazvukem, amplitudovou modulací, vibracemi, stroboskopickým efektem a světelným znečištěním. Dále navrhuji doplnění opatření pro zachování migrační prostupnosti krajiny, ochranu ptáků a netopýrů a omezení kumulativních dopadů více akceleračních oblastí v širším území. Současně navrhuji stanovení jasných podmínek pro monitoring, kontrolu a vyhodnocování dopadů nezávislými odbornými institucemi, nikoliv pouze provozovateli větrných elektráren. Dále navrhuji stanovení minimální odstupové vzdálenosti větrných elektráren od obytné a rekreační zástavby v rozsahu nejméně šestinásobku celkové výšky větrné elektrárny (6× výška VTE), nejméně však vždy 1km. Pro případ, že účinná a konkrétní zmírňující opatření nebudou doplněna a jejich funkčnost spolehlivě prokázána, navrhuji vypuštění všech akceleračních oblastí AOV24 + AOV47 + AOV48 + AOV49 + AOV50 a souvisejících územních opatření z návrhu Změny č. 2 Územního rozvojového plánu ČR.<br>80–84. Vnitřní rozpory a nedostatečný monitoring<br>SEA současně tvrdí, že kumulativní vlivy nebyly zjištěny, ale zároveň připouští jejich existenci při souběhu více AOV. Monitoring je nepřípustně navržen až po realizaci záměru a převážně v režii provozovatelů. Dokumentace je proto vnitřně rozporná a nepřezkoumatelná. Návrh řešení: Navrhuji doplnění nezávislého a transparentního systému monitoringu, který bude prováděn již před realizací záměru a následně i v průběhu provozu větrných elektráren. Dále navrhuji, aby monitoring nebyl zajišťován pouze provozovateli větrných elektráren, ale také nezávislými odbornými institucemi a orgány ochrany přírody, veřejného zdraví a životního prostředí. Současně navrhuji doplnění konkrétních metodik, rozsahu a kontrolních mechanismů monitoringu hluku, infrazvuku, mortality ptáků a netopýrů, migračních tras, krajinného rázu a kumulativních vlivů. Pro případ, že nebude zajištěn nezávislý, odborný a přezkoumatelný monitoring vlivů záměru, navrhuji vypuštění všech akceleračních oblastí AOV24 + AOV47 + AOV48 + AOV49 + AOV50 a souvisejících územních opatření z návrhu Změny č. 2 Územního rozvojového plánu ČR.<br>85–89. Absence variantního řešení<br>Dokumentace neposuzuje alternativní lokality ani modely a varianty rozmístění, počtu či výšky VTE. Není prokázáno, že navržená varianta představuje řešení s nejmenšími dopady na životní prostředí a obyvatele. Není ani tvrzen a prokazován veřejný zájem zřízení AOV. Postup je v rozporu se směrnicí 2001/42/ES a zákonem č. 100/2001 Sb. Návrh řešení: Navrhuji doplnění variantního posouzení akceleračních oblastí, včetně alternativních lokalit, jiného rozmístění větrných elektráren, nižšího počtu staveb a variant s menší výškou větrných elektráren. Dále navrhuji vyhodnocení méně konfliktních řešení, zejména využití brownfieldů, narušených území a lokalit s nižším střetem s ochranou přírody, krajinného rázu, veřejného zdraví a obytné zástavby. Současně navrhuji doplnění srovnávací analýzy jednotlivých variant z hlediska dopadů na životní prostředí, veřejné zdraví, biodiverzitu, krajinný ráz a majetková práva obyvatel. Pro případ, že nebude prokázáno, že navržená varianta představuje řešení s nejmenšími dopady na životní prostředí a obyvatele, navrhuji vypuštění všech akceleračních oblastí AOV24 + AOV47 + AOV48 + AOV49 + AOV50 a souvisejících územních opatření z návrhu Změny č. 2 Územního rozvojového plánu ČR.<br>90–94. Nepřiměřenost zásahu do území<br>Navržené řešení představuje brutální zásah do charakteru krajiny, kvality života obyvatel i majetkových práv a narušení jejich legitimního očekávání, že tyto hodnoty budou zachovány. Nebylo prokázáno (dokumentace se tím ani nezabývá), že negativní dopady nelze dosáhnout jiným, méně konfliktním řešením. Návrh tak nesplňuje princip proporcionality vyžadovaný správním právem i judikaturou správních soudů. Návrh řešení: Navrhuji doplnění řádného posouzení proporcionality zásahu do území, včetně vyhodnocení dopadů na krajinný ráz, kvalitu života obyvatel, veřejné zdraví, majetková práva a charakter venkovského prostředí. Dále navrhuji prokázání, že sledovaného veřejného zájmu nelze dosáhnout jiným, méně konfliktním řešením s nižšími dopady na obyvatele a životní prostředí. Současně navrhuji doplnění variantního řešení a vyhodnocení méně zatěžujících alternativ v souladu s principem proporcionality a minimalizace zásahů do práv obyvatel. Pro případ, že proporcionalita zásahu a nezbytnost navrženého řešení nebudou spolehlivě prokázány, navrhuji vypuštění všech akceleračních oblastí AOV24 + AOV47 + AOV48 + AOV49 + AOV50 a souvisejících územních opatření z návrhu Změny č. 2 Územního rozvojového plánu ČR.<br>95–99. Riziko lesních požárů a omezení možností hašení<br>AOV24 + AOV47 + AOV48 + AOV49 + AOV50 se z významné části nacházejí v lesních porostech nebo v jejich bezprostřední blízkosti. Dokumentace SEA však vůbec nehodnotí rizika vzniku a šíření lesních požárů ani dopady souvislého pásu větrných elektráren na možnosti zásahu jednotek požární ochrany a integrovaného záchranného systému. Dokumentace současně nehodnotí kumulativní dopad souvislého pásu cca 88 větrných elektráren v AOV47–AOV50 na krizové řízení a požární bezpečnost krajiny. V podmínkách probíhající klimatické změny a narůstajícího rizika sucha představuje rozsáhlá industrializace lesních hřebenů významné zvýšení požárního rizika v území. Návrh je v rozporu se zásadou prevence podle § 2900 občanského zákoníku, s požadavky zákona č. 133/1985 Sb., o požární ochraně, a s požadavkem řádného vyhodnocení rizik podle zákona č. 100/2001 Sb., o posuzování vlivů na životní prostředí. Návrh řešení: Požadují doplnění podrobného posouzení požárních rizik, možností zásahu HZS a dopadů souvislého pásu větrných elektráren na letecké hašení lesních požárů, krizové řízení a evakuaci obyvatel. Současně požaduji stanovisko HZS a odborné vyhodnocení dostupnosti území pro zásahovou techniku v podmínkách rozsáhlých lesních požárů. Pro případ, že uvedená rizika nebudou spolehlivě vyloučena, požaduji vypuštění akceleračních oblastí AOV24 + AOV47 + AOV48 + AOV49 + AOV50 a souvisejících územních opatření z návrhu Změny č. 2 Územního rozvojového plánu ČR.<br>100. Procesní vada – neúplné zveřejnění koordinačního výkresu<br>Proces zveřejnění návrhu Změny č. 2 ÚRP vykazuje vady, neboť koordinační výkres nebyl zveřejněn v úplné podobě a chybí zde údaje k identifikaci katastrálních parcel k přesnému určení hranice AOV. Ve zveřejněné dokumentaci absentovaly záměry FVE, přestože představují významnou součást navrhovaného využití území a mají zásadní význam pro posouzení kumulativních a synergických vlivů. Veřejnosti tak nebyla umožněna řádná orientace v návrhu ani efektivní uplatnění připomínek, čímž mohlo dojít ke zkrácení procesních práv veřejnosti. Návrh řešení: Požadujeme vypořádání této procesní vady v souladu se zásadou ochrany práv veřejnosti a transparentnosti procesu pořizování opatření obecné povahy. | |

| | | | | | | |
|---|---|---|---|---|---|---|
| | | | | | AOV47–AOV50 včetně souběhu s koridorem V406/407 Kočín–Mírovka, případně vypuštění všech akceleračních oblastí AOV47–AOV50 a souvisejících územních opatření z návrhu Změny č. 2 Územního rozvojového plánu ČR.<br>37–40. Rizika pro bezpečnost, letectví a IZS<br>V území se nachází jev ÚAP 119 – Zájmové území Ministerstva obrany, který podmiňuje umisťování vysokých staveb dalším posouzením. UO neobsahuje vyhodnocení vlivu na letecký provoz. Dokumentace současně nehodnotí dopady souvislého pásu VTE na zásahy vrtulníků integrovaného záchranného systému v lesním území. Nalézá se zde pásmo nízkého přeletu TSA 27 a to v bezprostřední blízkosti, v k.ú. Chválkov u Knl.. dokonce v přímém dotyku. Postup je v rozporu se zákonem č. 49/1997 Sb., o civilním letectví, a se zákonem č. 239/2000 Sb., o integrovaném záchranném systému. Návrh řešení: Požaduji doplnění odborného posouzení vlivů akcelerační oblasti na bezpečnost leteckého provozu, obranu státu a fungování integrovaného záchranného systému, zejména s ohledem na jev ÚAP 119 – Zájmové území Ministerstva obrany. Dále navrhuji vyhodnocení dopadů souvislého pásu větrných elektráren na zásahy vrtulníků integrovaného záchranného systému, letecké hašení lesních požárů, zdravotnickou záchrannou službu a další složky IZS v lesním území. Současně navrhuji doplnění závazných stanovisek Ministerstva obrany, Úřadu pro civilní letectví, Řízení letového provozu ČR a složek IZS k umístění větrných elektráren v dotčeném území. Pro případ, že uvedené vlivy nebudou spolehlivě vyloučeny, požaduji vypuštění všech akceleračních oblastí AOV47–AOV50 a souvisejících územních opatření z návrhu Změny č. 2 Územního rozvojového plánu ČR.<br>41–44. Nesouhlas obcí a veřejnosti<br>Dotčené obce přijaly nesouhlasná usnesení s vymezením akceleračních oblastí. Současně proběhlo referendum ve městě Černovice, které vyjádřilo nesouhlas občanů s výstavbou VTE. V obci Radenín byla podána petice proti vymezení AOV podepsaná 251 občany. Současně byla podána petice na Jihočeský kraj a Kraj Vysočinu za všechny čtyři akcelerační oblasti AOV47–AOV50 s přibližně 3.500 podpisy, což potvrzuje zásadní nesouhlas veřejnosti i samospráv, lze shrnout, že minimálně 2/3 trvale hlášených obyvatel celé oblasti jsou proti zřízení AOV47 plus uživatelé a vlastníci nemovitostí v území. Tvorba návrhu proběhla bez účasti obcí a veřejnosti, lhůta poskytnutá k připomínkám je zcela neadekvátní. Návrh je tak v rozporu s principem samosprávy a požadavky Aarhuské úmluvy. Návrh řešení: Požaduji respektování principu samosprávy a vypuštění akceleračních oblastí AOV47–AOV50 a souvisejících územních opatření z návrhu Změny č. 2 Územního rozvojového plánu ČR.<br>**PŘIPOMÍNKY K AKCELERAČNÍM OBLASTEM AOV24 + AOV47 + AOV48 + AOV49 + AOV50**<br>45–49. Nepřezkoumatelnost návrhu<br>Návrh pracuje pouze s modelovými předpokladem umístění větrných elektráren bez konkrétního rozmístění staveb a související infrastruktury. Bez znalosti konkrétní polohy nelze objektivně vyhodnotit hluk, dopady na veřejné zdraví, krajinný ráz ani dopady na obyvatele. Vyhodnocení vlivu SEA je proto naprosto formální. Návrh je proto nepřezkoumatelný podle § 172 zákona č. 500/2004 Sb., správní řád. Návrh řešení: Požaduji doplnění variant a modelů rozmístění větrných elektráren, přístupových komunikací a souvisejíci infrastruktury, případně vypuštění všech akceleračních oblastí AOV24 + AOV47 + AOV48 + AOV49 + AOV50 a souvisejících územních opatření z návrhu Změny č. 2 Územního rozvojového plánu ČR.<br>50–54. Nepřípustné odkládání posouzení vlivů<br>Klíčové vlivy na veřejné zdraví, hluk, vibrace, flicker efekt, ptáky a netopýry nejsou posouzeny nyní, ale až v budoucích navazujících řízeních nebo v monitoringu po realizaci záměru. Tím dochází k přenesení podstatných otázek mimo fázi SEA, kdy již nebude možné ovlivnit samotné vymezení území. Postup je v rozporu se zásadou prevence a se zákonem č. 100/2001 Sb. Návrh řešení: Požaduji doplnění posouzení vlivů již ve fázi SEA, zejména v oblasti veřejného zdraví, hluku, flicker efektu a vlivů na biodiverzitu. Případně vypuštění všech akceleračních oblastí AOV24 + AOV47 + AOV48 + AOV49 + AOV50 a souvisejících územních opatření z návrhu Změny č. 2 Územního rozvojového plánu ČR.<br>55–59. Nedostatečné posouzení vlivů na veřejné zdraví<br>Dokumentace neobsahuje konkrétní akustickou studii ani posouzení infrazvuku, amplitudové modulace a stroboskopického efektu. Současně připouští obytnou nebo rekreační zástavbu ve vzdálenostech okolo 500 m od hranic AOV, přičemž ve velmi mnoha případech se zejména obytné nebo rekreační objekty nacházejí přímo na hranici akceleračních oblastí nebo ve vzdálenostech kratších než 500 m. Dokumentace současně nehodnotí kumulativní zdravotní dopady souběhu více akceleračních oblastí AOV47–AOV50 na obyvatele dotčených obcí. Návrh je v rozporu se zákonem č. 258/2000 Sb., o ochraně veřejného zdraví, a s nařízením vlády č. 272/2011 Sb. Návrh řešení: Požaduji zpracování plného hodnocení zdravotních rizik (HRA), detailní akustické studie a posouzení infrazvuku, vibrací, amplitudové modulace a flicker efektu. Současně požaduji stanovení minimální odstupové vzdálenosti větrných elektráren od zastavitelného území, obytné a rekreační zástavby v rozsahu nejméně šestinásobku celkové výšky větrné elektrárny (6× výška VTE), nejméně však vždy 1km, a to s ohledem na princip předběžné opatrnosti a ochranu veřejného zdraví. Pro případ, že uvedená odstupová vzdálenost nebude stanovena, požaduji vypuštění všech akceleračních oblastí AOV24 + AOV47 + AOV48 + AOV49 + AOV50 a souvisejících územních opatření z návrhu Změny č. 2 Územního rozvojového plánu ČR.<br>60–64. Nedostatečné odůvodnění výběru lokality<br>Dokumentace vůbec nevysvětluje, proč byla zvolena právě krajina s velmi vysokým podílem lesa, kvalitní zemědělské půdy a kulturních, přírodních a zejména krajinných hodnot a vůbec dané území, co bylo (objektivně a konkrétně specifikováno) vlastně podkladem a důvodem pro volbu dané lokality. Současně nejsou porovnány méně konfliktní varianty ani brownfieldy, přestože samotný ÚRP ČR deklaruje preferenci narušených území. Postup je v rozporu s principem minimalizace dopadů a s § 172 správního řádu. Návrh řešení: Požaduji vypuštění všech akceleračních oblastí AOV24 + AOV47 + AOV48 + AOV49 + AOV50 a souvisejících územních opatření z návrhu Změny č. 2 Územního rozvojového plánu ČR.<br>65–69. Dopady na majetek a infrastrukturu<br>SEA nesprávně hodnotí vlivy na hmotné statky jako nulové, přestože lze očekávat zatížení místních komunikací, pokles hodnoty nemovitostí a zásahy do obecní infrastruktury. Pozemky a budovy v okolí VTE budou zcela znehodnoceny, když hlavní devizou jejich tržní hodnoty je právě zdejší naprostý klid a zachovalá krajina. V území se nachází i vodohospodářská infrastruktura, včetně vodojemů a vrtů, jejichž ochrana nebyla posouzena. Dokumentace ignoruje FVE (např. v části obce Mnich Chválkov v bezprostřední blízkosti hranice AOV47). Místní a krajské komunikace nejsou uzpůsobeny na nezbytný rozsah plánované výstavby. Dochází tak k nepřiměřenému zásahu do vlastnických práv podle čl. 11 Listiny základních práv a svobod. Návrh řešení: Navrhuji doplnění podrobného posouzení dopadů větrných elektráren na hmotné statky, místní komunikace, technickou a vodohospodářskou infrastrukturu, včetně vodojemů, vodovodních řadů a dalších zařízení sloužících k zásobování obyvatel pitnou vodou. Dále navrhuji vyhodnocení dopadů přepravy nadrozměrných komponent na stav silnic nižších tříd, mostů a obecních komunikací, včetně návrhu konkrétních opatření k ochraně infrastruktury a majetku obcí. Současně navrhuji doplnění posouzení vlivů na hodnotu nemovitostí, kvalitu bydlení a výkon vlastnických práv obyvatel dotčeného území podle čl. 11 Listiny základních práv a svobod. Pro případ, že významné negativní dopady na majetek, infrastrukturu a vlastnická práva nebudou spolehlivě vyloučeny, navrhuji vypuštění všech akceleračních oblastí AOV24 + AOV47 + AOV48 + AOV49 + AOV50 a souvisejících územních opatření z návrhu Změny č. 2 Územního rozvojového plánu ČR.<br>70–74. Rozpor s principem minimalizace dopadů a veřejným zájmem, rozpor s ústavním pořádkem<br>Akcelerační oblasti mají být podle odůvodnění ÚRP ČR vymezovány v územích s nízkým konfliktním potenciálem. AOV24 + AOV47 + AOV48 + AOV49 + AOV50 vykazují vysoce konfliktní střety s ochranou vod, lesa, ZPF, biodiverzity, krajinného rázu i veřejného zdraví. Návrh proto neprokazuje proporcionalitu zásahu ani převahu veřejného zájmu nad negativními dopady. Nadto veřejný zájem na stavbě VTE a navíc | |

| | | | | | | |
|---|---|---|---|---|---|---|
| | | | | | Návrh řešení: Požaduji doplnění podrobného hodnocení krajinného rázu, dálkových pohledů a kumulativních vizuálních dopadů větrných elektráren v širším území, zejména ve vztahu ke kostelu sv. Jakuba Většího ve Křečí, hradu Choustník, historické krajině Sudkova Dolu, poutnímu místu Svatá Anna a tzv. Černovickým vyhlídkám. Současně požaduji zpracování realistických vizualizací z obcí, významných vyhlídkových míst, kulturních památek a krajinných horizontů, včetně vyhodnocení souběhu akceleračních oblastí AOV47–AOV50 a jejich společného vlivu na charakter historické kulturní krajiny. Dále požaduji doplnění posouzení vlivů na pohledové osy, krajinné dominanty a dálkové horizonty podle § 12 zákona č. 114/1992 Sb., o ochraně přírody a krajiny. Pro případ, že významné negativní dopady na krajinný ráz a kulturně-historické hodnoty území nebudou spolehlivě vyloučeny, požaduji vypuštění akcelerační oblasti AOV49 – Křeč a souvisejícího územního opatření z návrhu Změny č. 2 Územního rozvojového plánu ČR.<br><br>**PŘIPOMÍNKY K AKCELERAČNÍ OBLASTI AOV50 – OBRATAŇ**<br><br>28. Nesprávný skutkový stav – vodní zdroje a hydrogeologické poměry<br>Dokumentace SEA nesprávně uvádí, že se v území nenacházejí ochranná pásma vodních zdrojů, přestože v území existují ochranná pásma evidenčních čísel 00200410 – Obrataň podzemní zdroj a 00206610 – Obrataň podzemní zdroj. Současně nejsou zohledněny studny obce Pořín v lokalitě Pinach ani závislost obyvatel okolních obcí na individuálních studních. Dále návrh ignoruje toky, povrchové vody a prameniště v AOV. Nejsou dostatečně stanoveny limity zakládání VTE. Je ignorován vliv výstavby a trvání základů VTE na podzemní vody a místní horninové prostředí. Návrh je v rozporu s § 3 zákona č. 500/2004 Sb., správní řád, a se zákonem č. 254/2001 Sb., vodní zákon. Návrh řešení: Požaduji vypuštění akceleračních oblastí AOV50 – Obrataň a souvisejícího územního opatření z návrhu Změny č. 2 Územního rozvojového plánu ČR.<br>29. Rozpor s ochranou zemědělského půdního fondu (ZPF)<br>Zemědělský půdní food tvoří přibližně 63,43 % území AOV50. Dokumentace připouští zábor půd I. třídy ochrany v rozsahu 1,38 ha a II. třídy ochrany v rozsahu 0,07 ha, přesto vliv označuje pouze za „mírně negativní". Návrh bagatelizuje rozsah výstavby VTE a její dopady, neřeší nebezpečí eroze půd, a nedostatečně hodnotí možnost polkození meliorací včetně nezjištění jejich rozsahu. Návrh je v rozporu se zákonem č. 334/1992 Sb., o ochraně zemědělského půdního fondu, který stanoví zvýšenou ochranu nejbonitnějších půd. Návrh řešení: Požaduji vypuštění akcelerační oblasti AOV50 – Obrataň a souvisejícího územního opatření z návrhu Změny č. 2 Územního rozvojového plánu ČR.<br>30. Rozpor s ochranou lesa (PUPFL)<br>Pozemky určené k plnění funkci lesa (PUPFL) tvoří přibližně 35,29 % území AOV50. Dokumentace značně podceňuje, resp. ignoruje a nebodnotí rozsah zásahů spojených s výstavbou VTE a to přístupových komunikací, manipulačních ploch a související nutnou likvidaci a fragmentaci lesních porostů a jejich vliv na migrační prostupnost živočichů. Návrh je v rozporu se zákonem č. 289/1995 Sb., lesní zákon, a nepreukazuje existenci převažujícího veřejného zájmu. Návrh řešení: Požadují vypuštění akcelerační oblasti AOV50 – Obrataň a souvisejícího územního opatření z návrhu Změny č. 2 Územního rozvojového plánu ČR.<br>31. Nedostatečná ochrana přírody a biodiverzity<br>SEA sama uvádí výskyt citlivých druhů ptáků a netopýrů, například luňáka červeného, motáka pilicha, krkavce velkého a netopýra rezavého. Nebyly však dostatečně vyhodnoceny migrační trasy, nadregionální biokoridor Čunkovský potok – Pařezitý, Roštejn ani vazby na EVL Chýnovská jeskyně (CZ0314634) v rámci Natura 2000. V blízkém okolí AOV se nachází řada chráněných oblastí, které dokumentace nezmiňuje, dále cenných mokřadů a prameniště. Územím prochází migrační koridory zvláště chráněných druhů velkých savců a lokální biokoridory a biocentra, viz územní plán obce. Dokumentace zcela podceňuje dopady výstavby na tuto skutečnost. SEA a UO stanoví zcela nedostatečná opatření na ochranu netopýrů a ptáků. Výstavba všech UO připouštěných VTE povede k naprosté devastaci celého území ohledně dopravy obrovských dílů stavby, betonu, vybudování dostatečných přístupových komunikací. V oblasti nebyl vyhotoven ornitologický výzkum. Zásadním způsobem budou narušeny migrační koridory velkých savců a lokální biokoridory a biocentra. Vyskytují se chráněné druhy rostlin a živočichů neuvedené v SEA. Není dostatečná ochrana mokřadů (v UO bez ochranného pásma ). V SEA je nedostatečně zjištěn rozsah mimolesní zeleně a je stanovena jeho nedostatečná ochrana. Provedeno vadné vyhodnocení vlivu na klima ze strany výstavby a provozu. Návrh je v rozporu se zákonem č. 114/1992 Sb., o ochraně přírody a krajiny, s § 45i téhož zákona a s dohodou EUROBATS. Návrh řešení: Navrhuji vyhotovení celoročního ornitologického a chiropterologického průzkumu v rozsahu odpovídajícím metodikám Agentury ochrany přírody a krajiny ČR a doporučením dohody EUROBATS, a to minimálně po dobu jednoho celého biologického cyklu. Dále navrhuji doplnění biologického hodnocení o podrobné vyhodnocení migračních tras ptáků a netopýrů, včetně posouzení funkčnosti nadregionálního biokoridoru Čunkovský potok – Pařezitý – Roštejn a kumulativních vlivů více akceleračních oblastí v širším území. Současně navrhuji úplné posouzení vlivů na EVL Chýnovská jeskyně (CZ0314634) a soustavu Natura 2000 podle § 45i zákona č. 114/1992 Sb., o ochraně přírody a krajiny, včetně vyhodnocení rizik mortality ptáků a netopýrů. Pro případ, že významné negativní vlivy na biodiverzitu, migrační prostupnost krajiny a zvláště chráněné druhy nebudou spolehlivě vyloučeny, navrhuji vypuštění akcelerační oblasti AOV50 – Obrataň a souvisejícího územního opatření z návrhu Změny č. 2 Územního rozvojového plánu ČR.<br>32. Nepřiměřené zásahy do krajinného rázu<br>Dokumentace sama připouští, že VTE budou novými dominantami viditelnými na velké vzdálenosti a mohou narušit pohledové vazby na hrad Kámen, hrad Choustník, hrad Šelmberk a tvrz Sudkův Důl. Současně nejsou dostatečně vyhodnoceny dopady na krajinné oblasti Pacovsko a Táborsko-Soběslavsko ani na pohledové horizonty Josafatského údolí. Dokumentace nehodnotí kumulovaný vliv všech 4 AOV47-50, chybí vizualizace dálkových pohledů a konkrétní hodnocení dopadů na kulturní a duchovní hodnoty území. Omezení výšky VTE na 250m a prezentace tohoto omezení jako zmírňujícího opatření dle SEA a UO, přičemž právě tato výška je základní příčinou zničení místního krajinného rázu, je absurdní. Návrh je v rozporu s § 12 zákona č. 114/1992 Sb., o ochraně přírody a krajiny. Návrh řešení: Navrhuji doplnění podrobného hodnocení krajinného rázu, dálkových pohledů a kumulativních vizuálních dopadů větrných elektráren v širším území, zejména ve vztahu k hradu Kámen, hradu Choustník, hradu Šelmberk, tvrzi Sudkův Důl a významným krajinným horizontům Josafatského údolí. Dále navrhuji zpracování realistických vizualizací z obcí, vyhlídkových míst, kulturních památek a pohledových os, včetně vyhodnocení souběhu akceleračních oblastí AOV47–AOV50 a jejich společného vlivu na charakter historické kulturní krajiny. Současně navrhuji doplnění posouzení vlivů na krajinné oblasti Pacovsko a Táborsko-Soběslavsko podle § 12 zákona č. 114/1992 Sb., o ochraně přírody a krajiny, včetně vyhodnocení dopadů na dálkové pohledy a krajinné dominanty. Pro případ, že významné negativní dopady na krajinný ráz a kulturně-historické hodnoty území nebudou spolehlivě vyloučeny, navrhuji vypuštění akcelerační oblasti AOV50 – Obrataň a souvisejícího územního opatření z návrhu Změny č. 2 Územního rozvojového plánu ČR.<br><br>**PŘIPOMÍNKY K AKCELERAČNÍM OBLASTEM AOV47 + AOV48 + AOV49 + AOV50**<br><br>33–36. Absence kumulativních a synergických vlivů<br>Dokumentace nehodnotí souběžné působení akceleračních oblastí AOV47, AOV48, AOV49 a AOV50, přestože společně vytvářejí souvislý pás větrných elektráren v krajině. Chybí vyhodnocení souběhu hluku, světelného znečištění, překážkového letecké značení, fragmentace (devastace) lesů a krajiny a souběhu s koridorem vedení V406/407 Kočín–Mírovka. Návrh je v rozporu se zák. č. 100/2001 Sb., o posuzování vlivů na životní prostředí ( zejména s § 10g ), a se směrnicí 2001/42/ES. Dále chybí vyhodnocení zablokování územního rozvoje obcí a jejich obklíčení plánovanou výstavbou. Návrh řešení: Požaduji doplnění plného kumulativního a synergického posouzení všech akceleračních oblastí | |

| | | | | | | |
|---|---|---|---|---|---|---|
| | | | | | Dokumentace sama připouští, že VTE budou novými dominantami viditelnými na velké vzdálenosti a mohou narušit pohledové vazby na zámek Radenín, hrobku Latourů a kostel sv. Markéty, dále Sudkův Důl s tvrzí, hrad Choustník a hrad Kámen a výrazné horizonty Blaníku a Svidníku. Současně nejsou dostatečně vyhodnoceny dopady na poutní místo Svatá Anna, krajinné oblasti Pacovsko a Táborsko-Soběslavsko ani na pohledové horizonty Josafatského údolí. Návrh je v rozporu s § 12 zákona č. 114/1992 Sb., o ochraně přírody a krajiny. Návrh řešení: Navrhuji doplnění podrobného hodnocení krajinného rázu, dálkových pohledů a kumulativních vizuálních dopadů větrných elektráren v širším území, zejména ve vztahu k zámku Radenín, hrobce Latourů, kostelu sv. Markéty, tvrzi Sudkův Důl, hradu Choustník, hradu Kámen a významným krajinným horizontům Blaníku a Svidníku. Dále navrhuji zpracování realistických vizualizací z obcí, vyhlídkových míst, kulturních památek a pohledových os, včetně vyhodnocení souběhu akceleračních oblastí AOV47–AOV50 a jejich společného vlivu na charakter historické kulturní krajiny. Současně navrhuji doplnění posouzení vlivů na poutní místo Svatá Anna, krajinné oblasti Pacovsko a Táborsko-Soběslavsko a pohledové horizonty Josafatského údolí podle § 12 zákona č. 114/1992 Sb., o ochraně přírody a krajiny. Pro případ, že významné negativní dopady na krajinný ráz a kulturně-historické hodnoty území nebudou spolehlivě vyloučeny, navrhuji vypuštění akcelerační oblasti AOV48 – Chrbonín a souvisejícího územního opatření z návrhu Změny č. 2 Územního rozvojového plánu ČR.<br>21. Podlimitní AOV<br>Akcelerační oblast AOV48 Chrbonín vykazuje dle podkladů předpokládaný instalovaný výkon pouze cca 45,5 MW, čímž nesplňuje limit „nad 50 MW" stanovený v odůvodnění Změny č. 2 ÚRP pro vymezování akceleračních oblastí celostátního významu. Vymezení AOV48 je proto v rozporu s vlastním odůvodněním pořizovatele a postrádá zákonnou i věcnou konzistenci. Návrh řešení: Požaduji vypuštění akcelerační oblasti AOV48 – Chrbonín a souvisejícího územního opatření z návrhu Změny č. 2 Územního rozvojového plánu ČR.<br>22. Chráněný receptor – Dětský domov Radenín<br>V bezprostřední blízkosti hranice akcelerační oblasti AOV48 – Chrbonín, přibližně ve vzdálenosti 500 m, se nachází Dětský domov Radenín, který představuje chráněný receptor ve smyslu nařízení vlády č. 272/2011 Sb., o ochraně zdraví před nepříznivými účinky hluku a vibrací. Jedná se o zařízení určené pro děti a mladistvé, tedy zvláště citlivou skupinu obyvatelstva, u níž je nutné posuzovat zdravotní dopady s maximální mírou opatrnosti. Dokumentace SEA neobsahuje konkrétní posouzení vlivů na tento chráněný receptor, zejména z hlediska hluku, infrazvuku, vibrací, amplitudové modulace a stroboskopického efektu (flicker efektu). V navazujících řízeních EIA proto musí být zpracováno plné hodnocení zdravotních rizik (HRA – Health Risk Assessment) a detailní akustické posouzení, které prokáže, že provozem větrných elektráren nedojde k nepříznivému ovlivnění zdraví a kvality života dětí umístěných v zařízení. Návrh řešení: Požaduji vypuštění akcelerační oblasti AOV48 – Chrbonín a souvisejícího územního opatření z návrhu Změny č. 2 Územního rozvojového plánu ČR.<br><br>**PŘIPOMÍNKY K AKCELERAČNÍ OBLASTI AOV49 – KŘEČ**<br><br>23. Nesprávný skutkový stav – vodní zdroje a hydrogeologické poměry<br>Dokumentace SEA nesprávně tvrdí, že se v území nenacházejí ochranná pásma vodních zdrojů, a z toho dovozuje zanedbatelné vlivy na vody. Současně však věcně nezohledňuje obecní a individuální studny v lokalitách Křeč, Kozmice – Za Petrovým, Černovice – V Padělkách, Vlčeves – Liščy a Svatá Anna, které slouží k zásobování obyvatel pitnou vodou. Dále návrh ignoruje toky, povrchové vody a prameniště v AOV. Nejsou dostatečně stanoveny limity zakládání VTE. Je ignorován vliv výstavby a trvání základů VTE na podzemní vody a místní hydrinové prostředí. Návrh je v rozporu s § 3 zákona č. 500/2004 Sb., správní řád, a se zákonem č. 254/2001 Sb., vodní zákon. Návrh řešení: Požadují vypuštění akcelerační oblasti AOV49 – Křeč a souvisejícího územního opatření z návrhu Změny č. 2 Územního rozvojového plánu ČR.<br>24. Rozpor s ochranou zemědělského půdního fondu (ZPF)<br>Zemědělský půdní fond tvoří přibližně 78 % území AOV49. Dokumentace připouští zábor půd I. třídy ochrany v rozsahu 2,45 ha a II. třídy ochrany v rozsahu 0,27 ha, přesto vliv označuje pouze za „mírně negativní". Návrh bagatelizuje rozsah výstavby VTE a její dopady, neřeší nebezpečí eroze půd, a nedostatečně hodnotí možnost poškození meliorací včetně nezjištění jejich rozsahu. Návrh je v rozporu se zákonem č. 334/1992 Sb., o ochraně zemědělského půdního fondu, který stanoví zvýšenou ochranu nejbonitnějších půd. Návrh řešení: Požadují vypuštění akcelerační oblasti AOV49 – Křeč a souvisejícího územního opatření z návrhu Změny č. 2 Územního rozvojového plánu ČR.<br>25. Rozpor s ochranou lesa (PUPFL)<br>Pozemky určené k plnění funkcí lesa (PUPFL) tvoří přibližně 22 % území AOV49. Dokumentace značně podceňuje, resp. ignoruje a nehodnotí rozsah zásahů spojených s výstavbou VTE a to přístupových komunikací, manipulačních ploch a související nutnou likvidaci a fragmentaci lesních porostů a jejich vliv na migrační prostupnost živočichů. Návrh je v rozporu se zákonem č. 289/1995 Sb., lesní zákon, a neprokazuje existenci převažujícího veřejného zájmu. Návrh řešení: Požaduji vypuštění akcelerační oblasti AOV49 – Křeč a souvisejícího územního opatření z návrhu Změny č. 2 Územního rozvojového plánu ČR.<br>26. Nedostatečná ochrana přírody a biodiverzity<br>SEA sama uvádí výskyt citlivých druhů ptáků a netopýrů, například krkavce velkého, motáka pochopa, čápa černého či netopýra rezavého. Biologické hodnocení neobsahuje vliv na hnízdiště orla mořského ve Mlýnech. Nebyly však dostatečně vyhodnoceny migrační trasy ani vazby na EVL Chýnovská jeskyně (CZ0314634) v rámci Natura 2000. V blízkém okolí AOV se nachází řada chráněných oblastí, které dokumentace nezmiňuje, dále cenných mokřadů a prameniš'. Územím prochází migrační koridory zvláště chráněných druhů velkých savců a lokální biokoridory a biocentra, viz územní plán obce. Dokumentace zcela podceňuje dopady výstavby na tuto skutečnost. SEA a UO stanoví zcela nedostatečná opatření na ochranu netopýrů a ptáků. Výstavba všech UO připouštěných VTE povede k naprosté devastaci celého území obledně dopravy obrovských dílů stavby, betonu, vybudování dostatečných přístupových komunikací. V oblasti nebyl vyhotoven ornitologický výzkum. Zásadním způsobem budou narušeny migrační koridory velkých savců a lokální biokoridory a biocentra. Vyskytují se chráněné druhy rostlin a živočichů neuvedené v SEA. Není dostatečná ochrana mokřadů (v UO bez ochranného pásma). V SEA je nedostatečně zjištěn rozsah mimolesní zeleně a je stanovena jeho nedostatečná ochrana. Provedeno vadné vyhodnocení vlivu na klima ze strany výstavby a provozu VTE. Návrh je v rozporu se zákonem č. 114/1992 Sb., o ochraně přírody a krajiny, s § 45i těhož zákona a s dohodou EUROBATS. Návrh řešení: Požaduji vyhotovení celoročního ornitologického a chiropterologického průzkumu v rozsahu odpovídajícím metodikám Agentury ochrany přírody a krajiny ČR a doporučením dohody EUROBATS, a to minimálně po dobu jednoho celého biologického cyklu. Současně požaduji doplnění biologického hodnocení o výskyt a migrační trasy zvláště chráněných druhů, zejména orla mořského a čápa černého, včetně vyhodnocení hnízdních, potravních a migračních vazeb v širším území. Dále požadují úplné posouzení vlivů na EVL Chýnovské jeskyně (CZ0314634) a soustavu Natura 2000, včetně kumulativních vlivů více akceleračních oblastí a vyhodnocení rizik mortality ptáků a netopýrů. Pro případ, že uvedené vlivy na biodiverzitu a zvláště chráněné druhy nebudou spolehlivě vyloučeny, požaduji vypuštění akcelerační oblasti AOV49 – Křeč a souvisejícího územního opatření z návrhu Změny č. 2 Územního rozvojového plánu ČR.<br>27. Nepřiměřené zásahy do krajinného rázu<br>Dokumentace sama připouští, že VTE budou novými dominantami viditelnými na velké vzdálenosti a mohou narušit pohledové osy na kostel sv. Jakuba Většího ve Křeči, hrad Choustník či historickou krajinu Sudkova Dolu. Současně nejsou dostatečně vyhodnoceny dopady na poutní místo Svatá Anna ani na tzv. Černovické vyhlídky. Obec Křeč je obklíčena z více stran v odstupové vzdálenosti 500 m. Dokumentace nehodnotí kumulovaný vliv všech 4 AOV47-50, chybí vizualizace dálkových pohledů a konkrétní hodnocení dopadů na kulturní a duchovní hodnoty území. Omezení výšky VTE na 250m a prezentace tohoto omezení jako zmírňujícího opatření dle SEA a UO, přičemž právě tato výška je základní příčinou zničení místního krajinného rázu, je absurdní. Návrh je v rozporu s § 12 zákona č. 114/1992 Sb., o ochraně přírody a krajiny. | |

| | | | | | | |
|---|---|---|---|---|---|---|
| | | | | | 63, 46, k.ú. Chválkov u KnL. č.p. 94, 14, Rutov č.p.: 62, 68, 60. Návrh je v rozporu se zákonem č. 258/2000 Sb., o ochraně veřejného zdraví, a s nařízením vlády č. 272/2011 Sb. Sama vzdálenost 500m je z hlediska ochrany veřejného zdraví naprosto nedostatečná. Samotná výstavba dále velmi výrazným způsobem zatíží hlukem, prašností, blokováním dopravy celé území, jedná se o tisíce m3 betonu apod. Návrh řešení: Požadují zpracování detailní akustické studie a plného hodnocení zdravotních rizik (HRA), které posoudí hluk, infrazvuk, amplitudovou modulaci, stroboskopický efekt a kumulativní vlivy větrných elektráren na obyvatele, a to včetně noční doby. Současně požadují vyhodnocení vlivu reliéfu krajiny na šíření hluku, vznik odrazů a možné zesilování akustického tlaku v zastavěném území. Dále požadují stanovení minimální odstupové vzdálenosti větrných elektráren od obytné a rekreační zástavby v rozsahu nejméně šestinásobku celkové výšky větrné elektrárny (6× výška VTE), nejméně však vždy 1km. Pro případ, že uvedené vlivy nebudou spolehlivě vyloučeny, požadují vypuštění akcelerační oblasti AOV47 – Bukovec a souvisejícího územního opatření z návrhu Změny č. 2 Územního rozvojového plánu ČR.<br>15. Nepřiměřené zásahy do krajinného rázu<br>Dokumentace sama připouští, že VTE budou novými výškovými dominantami viditelnými na velké vzdálenosti a připouští negativní vliv na krajinný ráz, byť naprosto neadekvátně vyhodnocený. Sama připouští, že dotčeno může být působení kulturně-historických dominant, zejména hradu Choustník, hradu Kámen a zámku Červená Lhota, významné kostely, památník v Mnichu, sakrální stavby a výletní místa, včetně významných pohledových vazeb, mnohé z nich jsou navíc do 1000m vzdáleny od hranice AOV47 a to zejména archeologické a kulturní památky v Mnichu, Hojovicích, Bořetíně (Mostkova kaplička na hranicích AOV47) a Druních (např. slovanské pohřebiště na hranicích AOV47). Navrhovaná opatření v dokumentaci na zmírnění negativního vlivu jsou zcela nesmyslná a nedostatečná (zachování údajných pohledových os, barva doprovodných staveb VTE, „hnízda" VTE) a odporují i ostatním částem dokumentace (odstupové vzdálenosti mezi VTE, přípustná hustota VTE v AOV). Např. hrad Choustník a stejnojmenný kopec je viditelný prakticky odevšad. Žádné pohledové osy ani zhavrení věží zničení krajinného rázu neodvrátí. Plánované stavby VTE jsou při svém plánovaném množství (cca 88 věží ve všech 4 AOV47-50 ) a při limitní výšce 250m tak gigantické (chladicí věže JETE mají 155 m), že při běžném převýšení zdejších kopců nad zdejší mírně zvlněnou krajinu cca 100-150m ji naprosto pohledově ovládnou, obzvlášť budou-li stát na nejvyšších bodech plánovaných AOV (což je pro investory žádoucí). Dokumentace nehodnotí kumulovaný vliv všech 4 AOV47-50, chybí vizualizace dálkových pohledů a konkrétní hodnocení dopadů na kulturní a duchovní hodnoty území. Omezení výšky VTE na 250m a prezentace tohoto omezení jako zmírňujícího opatření dle SEA a ÚO, přičemž právě tato výška je základní příčinou zničení místního krajinného rázu, je absurdní. Návrh je v naprostém rozporu s § 12 zákona č. 114/1992 Sb., o ochraně přírody a krajiny a dopad na krajinný ráz je silně negativní. Návrh řešení: Navrhuji doplnění podrobného hodnocení krajinného rázu, vizualizace dálkových pohledů a kumulativních vizuálních dopadů větrných elektráren v širším území, a to zejména ve vztahu k hradu Choustník, hradu Kámen, zámku Červená Lhota a dalším kulturně-historickým dominantám. Dále navrhuji zpracování realistických vizualizací z významných vyhlídkových míst, obcí, kulturních památek a krajinných horizontů, včetně posouzení souběhu akceleračních oblastí AOV47–AOV50. Současně navrhuji vyhodnocení vlivů na charakter historické kulturní krajiny, dálkové pohledové osy a krajinné dominanty podle § 12 zákona č. 114/1992 Sb., o ochraně přírody a krajiny. Pro případ, že významné negativní dopady na krajinný ráz a kulturně-historické hodnoty území nebudou spolehlivě vyloučeny, navrhuji vypuštění akcelerační oblasti AOV47 – Bukovec a souvisejícího územního opatření z návrhu Změny č. 2 Územního rozvojového plánu ČR.<br>**PŘIPOMÍNKY K AKCELERAČNÍ OBLASTI AOV48 – CHRBONÍN**<br>16. Nesprávný skutkový stav – vodní zdroje a hydrogeologické poměry<br>Dokumentace SEA nesprávně uvádí, že se v území nenacházejí ochranná pásma vodních zdrojů, přestože v území existují ochranná pásma evidenčních čísel 00306203 – Chrbonín studny 1, 2, 00222503 – Terezín studny S1, S2, S3 a 00444603 – Radenín studny S1, S2, S3. Současně však vůbec nezohledňuje obecní a individuální studny v lokalitách Vlčerves a Lišky, které slouží k zásobování obyvatel pitnou vodou. Dále návrh ignoruje toky, povrchové vody a prameniště v AOV. Nejsou dostatečně stanoveny limity zakládání VTE. Je ignorován vliv výstavby a trvání základů VTE na podzemní vody a místní horninové prostředí. Návrh je v rozporu s § 3 zákona č. 500/2004 Sb., správní řád, a se zákonem č. 254/2001 Sb., vodní zákon. Návrh řešení: Požadují vypuštění akcelerační oblasti AOV48 – Chrbonín a souvisejícího územního opatření z návrhu Změny č. 2 Územního rozvojového plánu ČR.<br>17. Rozpor s ochranou zemědělského půdního fondu (ZPF)<br>Zemědělský půdní fond tvoří přibližně 52 % území AOV48. Dokumentace připouští zábor půd I. třídy ochrany v rozsahu 0,81 ha a II. třídy ochrany v rozsahu 0,11 ha, přesto vliv označuje pouze za „mírně negativní". Návrh bagatelizuje rozsah výstavby VTE a její dopady, neřeší nebezpečí eroze půd, a nedostatečně hodnotí možnost poškození meliorací včetně nezjištění jejich rozsahu. Návrh je v rozporu se zákonem č. 334/1992 Sb., o ochraně zemědělského půdního fondu, který stanoví zvýšenou ochranu nejbonitnějších půd. Návrh řešení: Požadují vypuštění akcelerační oblasti AOV48 – Chrbonín a souvisejícího územního opatření z návrhu Změny č. 2 Územního rozvojového plánu ČR.<br>18. Rozpor s ochranou lesa (PUPFL)<br>Pozemky určené k plnění funkcí lesa (PUPFL) tvoří přibližně 48 % území AOV48. Dokumentace značně podceňuje, resp. ignoruje a nehodnotí rozsah zásahů spojených s výstavbou VTE a to přístupových komunikací, manipulačních ploch a související nutnou likvidaci a fragmentaci lesních porostů a jejich vliv na migrační prostupnost živočichů. Návrh je v rozporu se zákonem č. 289/1995 Sb., lesní zákon, a neprokazuje existenci převažujícího veřejného zájmu. Návrh řešení: Požadují vypuštění akcelerační oblasti AOV48 – Chrbonín a souvisejícího územního opatření z návrhu Změny č. 2 Územního rozvojového plánu ČR.<br>19. Nedostatečná ochrana přírody a biodiverzity<br>SEA sama uvádí výskyt citlivých druhů ptáků, například lelúka červeného, káně lesní, sluka lesní, křepelka polní, být rudý. Biologické hodnocení neobsahuje vliv na hnízdiště orla mořského ve Mlýnech. A dále dokumentace uvádí výskyt netopýrů, např. netopýr rezavý, nyroměný, parkový a nejmenší. Nebyly však dostatečně vyhodnoceny migrační trasy a vazby na významné zimoviště EVL Chýnovská jeskyně (CZ0314634) v rámci Natura 2000. V blízkém okolí AOV se nachází řada chráněných oblastí, které dokumentace nezmiňuje, dále cenných mokřadů a prameniště. Územím prochází migrační koridory zvláště chráněných druhů velkých savců a lokální biokoridory a biocentra, viz územní plán obce. Dokumentace zcela podceňuje dopady výstavby na tuto skutečnost. SEA a ÚO stanoví zcela nedostatečná opatření na ochranu netopýrů a ptáků. Výstavba všech v ÚO připuštěných VTE povede k naprosté devastaci celého území obledně dopravy obrovských dílů stavby, betonu, vybudování dostatečných přístupových komunikací. V oblasti nebyl vyhotoven ornitologický výzkum. Zásadním způsobem budou narušeny migrační koridory velkých savců a lokální biokoridory a biocentra. Vyskytují se chráněné druhy rostlin a živočichů neuvedené v SEA. Není dostatečná ochrana mokřadů (v UO bez ochranného pásma). V SEA je nedostatečně zjištěn rozsah mimolesní zeleně a je stanovena její nedostatečná ochrana. Provedeno vadné vyhodnocení vlivu na klima ze strany výstavby a provozu VTE. Návrh je v rozporu se zákonem č. 114/1992 Sb., o ochraně přírody a krajiny, s § 45i téhož zákona a s dohodou EUROBATS. Návrh řešení: Požadují vyhotovení celoročního ornitologického a chiropterologického průzkumu v rozsahu odpovídajícím metodikám Agentury ochrany přírody a krajiny ČR a doporučením dohody EUROBATS, a to minimálně po dobu jednoho celého biologického cyklu. Současně požadují doplnění biologického hodnocení o výskyt a migrační trasy zvláště chráněných druhů, zejména orla mořského a čápa černého, včetně vyhodnocení hnízdních, potravních a migračních vazeb v širším území. Dále požadují úplné posouzení vlivů na EVL Chýnovské jeskyně (CZ0314634) a soustavu Natura 2000, včetně kumulativních vlivů více akceleračních oblastí a vyhodnocení rizik mortality ptáků a netopýrů. Pro případ, že uvedené vlivy na biodiverzitu a zvláště chráněné druhy nebudou spolehlivě vyloučeny, požadují vypuštění akcelerační oblasti AOV48 – Chrbonín a souvisejícího územního opatření z návrhu Změny č. 2 Územního rozvojového plánu ČR.<br>20. Nepřiměřené zásahy do krajinného rázu | |

| | | | | | | |
|---|---|---|---|---|---|---|
| | | | | | Dokumentace sama připouští, že VTE budou novými výškovými dominantami viditelnými na velké vzdálenosti. Dotčeno může být působení kulturně-historických dominant, zejména zámku Červená Lhota a městské památkové rezervace Jindřichův Hradec, včetně významných pohledových vazeb. Chybí vizualizace dálkových pohledů a konkrétní hodnocení dopadů na kulturní a duchovní hodnoty území. Návrh je v rozporu s § 12 zákona č. 114/1992 Sb., o ochraně přírody a krajiny. Návrh řešení: Požaduji doplnění podrobného hodnocení krajinného rázu, vizualizace dálkových pohledů a vizuálních dopadů větrných elektráren na kulturně-historické dominanty území, zejména zámek Červená Lhota, městskou památkovou rezervaci Jindřichův Hradec a související pohledové osy a krajinné horizonty. Současně požaduji zpracování vizualizací z významných vyhlídkových míst, památkově chráněných území a dálkových pohledů, včetně vyhodnocení kumulativních vizuálních dopadů s dalšími záměry větrných elektráren v širším území. Dále požaduji posouzení souladu návrhu s ochranou kulturní krajiny a charakteru historického krajinného rázu podle § 12 zákona č. 114/1992 Sb., o ochraně přírody a krajiny. Pro případ, že významné negativní dopady na krajinný ráz a kulturně-historické hodnoty území nebudou společně vyloučeny, požaduji vypuštění akcelerační oblasti AOV24 – Lodhéřov a souvisejícího územního opatření z návrhu Změny č. 2 Územního rozvojového plánu ČR.<br>8. Podlimitní AOV<br>Akcelerační oblast AOV24 Lodhéřov vykazuje dle podkladů předpokládaný instalovaný výkon pouze cca 42 MW, čímž nesplňuje limit „nad 50 MW" stanovený v odůvodnění Změny č. 2 ÚRP pro vymezování akceleračních oblastí celostátního významu. Vymezení AOV24 je proto v rozporu s vlastním odůvodněním pořizovatele a postrádá zákonnou i věcnou konzistenci. Návrh řešení: Požaduji vypuštění akcelerační oblasti AOV24 – Lodhéřov a souvisejícího územního opatření z návrhu Změny č. 2 Územního rozvojového plánu ČR.<br>9. Nesouhlas obce a veřejnosti<br>Dotčená obec přijala nesouhlasné usnesení s vymezením akcelerační oblasti. Současně byla podána petice proti AOV24 s podpisy většiny místních občanů. Návrh je tak v rozporu s principem samosprávy a požadavky Aarhuské úmluvy. Návrh řešení: Požaduji vypuštění akcelerační oblasti AOV24 – Lodhéřov a souvisejícího územního opatření z návrhu Změny č. 2 Územního rozvojového plánu ČR.<br><br>**PŘIPOMÍNKY K AKCELERAČNÍ OBLASTI AOV47 – BUKOVEC**<br><br>10. Nesprávně zjištěný skutkový stav – ochranná pásma vodních zdrojů, rozpor s ochranou vod<br>Dokumentace SEA nesprávně uvádí, že se v území nenacházejí ochranná pásma vodních zdrojů, přestože v území existují ochranná pásma evidenčního čísla 00299703 – Drunče, Březina (vrt 501) a 00323810 – Hojovice (studna 5). Současně nejsou zohledněny další využívané zdroje pitné vody v Psárově a Bořetíně (zejména stávající obecní vrt o hloubce 50m a vodojem, oboje ve vzdálenosti do 300m od hranice AOV47, dtto plánovaný obecní vrt a přívod k vodojemu) ani závislost obyvatel na individuálních studních. Dále návrh ignoruje toky, povrchové vody a prameniště v AOV. Nejsou dostatečně stanoveny limity zakládání VTE. Je ignorován vliv výstavby a trvání základů VTE na podzemní vody a místní horninové prostředí. Není zjištěn rozsah poddolovaných oblastí. Návrh je v rozporu s § 3 zákona č. 500/2004 Sb., správní řád, a se zákonem č. 254/2001 Sb., vodní zákon. Návrh řešení: Požaduji vypuštění akcelerační oblasti AOV47 – Bukovec a souvisejícího územního opatření z návrhu Změny č. 2 Územního rozvojového plánu ČR.<br>11. Rozpor s ochranou zemědělského půdního fondu (ZPF)<br>Zemědělský půdní fond tvoří přibližně 48,32 % území AOV47. Dokumentace připouští zábor půd I. třídy ochrany v rozsahu 2,31 ha a II. třídy ochrany v rozsahu 0,10 ha, přesto vliv označuje pouze za „mírně negativní". Návrh bagatelizuje rozsah výstavby VTE a její dopady, neřeší nebezpečí eroze půd, a nedostatečně hodnotí možnost poškození meliorací včetně nezjištění jejich rozsahu. Návrh je v rozporu se zákonem č. 334/1992 Sb., o ochraně zemědělského půdního fondu, který stanoví zvýšenou ochranu nejbonitnějších půd. Návrh řešení: Požaduji vypuštění akcelerační oblasti AOV47 – Bukovec a souvisejícího územního opatření z návrhu Změny č. 2 Územního rozvojového plánu ČR.<br>12. Rozpor s ochranou lesa (PUPFL)<br>Pozemky určené k plnění funkcí lesa (PUPFL) tvoří přibližně 51,58 % území AOV47, tedy více než polovinu celé oblasti. Dokumentace značně podceňuje, resp. ignoruje a nebodnotí rozsah zásahů spojených s výstavbou VTE a to přístupových komunikací, manipulačních ploch a souvisejícími nutnou likvidací a fragmentací lesních porostů a jejich vliv na migrační prostupnost živočichů. Návrh je v rozporu se zákonem č. 289/1995 Sb., lesní zákon, a neprokazuje existenci převažujícího veřejného zájmu. Návrh řešení: Požaduji vypuštění akcelerační oblasti AOV47 – Bukovec a souvisejícího územního opatření z návrhu Změny č. 2 Územního rozvojového plánu ČR.<br>13. Nedostatečná ochrana přírody a biodiverzity<br>V blízkém okolí AOV 47 se nachází řada chráněných oblastí, dokumentace nezmiňuje PP Hučský potok (vzdálenost cca 2.000 m, ochranné pásmo 330 ha), dále cenných mokřadů a prameniště, dále významný biotop u rybníka Táta pobíží hranice AOV. SEA sama uvádí výskyt citlivých druhů ptáků a netopýrů, například motáka pilicha, datla černého nebo netopýra rezavého, a dalších druhů netopýrů, neuvádí však, že tyto výskyty jsou významné v samotné AOV, nejen v jejím blízkém okolí. Nálezy netopýrů dle ČESON jsou dle jeho evidence přímo v AOV47 (Bořetín) a dále v blízkém okolí (Předboř, Choustník, Dobešov u Černovic, Lidmaň, Těmice). Nebyly dostatečně vyhodnoceny migrační trasy ani možné dopady na EVL. Chýnovské jeskyně (CZ0314634) v rámci soustavy Natura 2000. Středem celého území prochází migrační koridory zvláště chráněných druhů velkých savců a lokální biokoridory a biocentra, viz územní plány všech obcí v AOV. Dokumentace zcela podceňuje dopady výstavby na tuto skutečnost. SEA a UO stanoví zcela nedostatečná opatření na ochranu netopýrů a ptáků. Výstavba 33 VTE povede k nárazové devastaci celého území ohledně dopravy obrovských dílů stavby, betonu, vybudování dostatečných přístupových komunikací na zalesněný střed celé AOV 47. Chybí potvrzený výskyt orla mořského, sokola stěhovavého, luňáka červeného, ledňáčka říčního, čápa černého. V oblasti nebyl vyhotoven ornitologický výzkum. Zásadním způsobem budou narušeny migrační koridory velkých savců a lokální biokoridory a biocentra. Vyskytují se chráněné druhy vachta trojlistá, pestnatec májový, skokan skřehotavý, kuňka obecná. Není dostatečná ochrana mokřadů (v UO bez ochranného pásma). V SEA je nedostatečně zjištěn rozsah mimolesní zeleně a je stanovena jeho nedostatečná ochrana. Provedeno vadné vyhodnocení vlivu na klima ze strany výstavby a provozu VTE. Posouzení pro SEA trvalo jen 5 měsíců a není proto dostatečné. Postup je v rozporu se zákonem č. 114/1992 Sb., o ochraně přírody a krajiny, a s mezinárodní dohodou EUROBATS. Návrh řešení: Požaduji vyhotovení celoročního ornitologického a chiropterologického průzkumu v rozsahu odpovídajícím metodikám Agentury ochrany přírody a krajiny ČR a doporučením dohody EUROBATS, a to minimálně po dobu jednoho celého biologického cyklu. Současně požaduji doplnění biologického hodnocení o výskyt a migrační trasy zvláště chráněných druhů, zejména orla mořského a čápa černého, včetně vyhodnocení hnízdních, potravních a migračních vazeb v širším území. Dále požadují úplné posouzení vlivů na EVL Chýnovské jeskyně (CZ0314634) a soustavu Natura 2000, včetně kumulativních vlivů více akceleračních oblastí a vyhodnocení rizik mortality ptáků a netopýrů. Pro případ, že uvedené vlivy na biodiverzitu a zvláště chráněné druhy nebudou společně vyloučeny, požaduji vypuštění akcelerační oblasti AOV47 – Bukovec a souvisejícího územního opatření z návrhu Změny č. 2 Územního rozvojového plánu ČR.<br>14. Nedostatečné posouzení vlivů na veřejné zdraví<br>Dokumentace neobsahuje konkrétní akustickou studii ani posouzení vibrací, infrazvuku, amplitudové modulace a stroboskopického efektu, v tomto směru je zcela bez odůvodnění a současně nehodnotí celkové zatížení území z hlediska souběhu těchto vlivů. Dokumentace uvádí, že se předpokládá ve vzdálenosti 500m hluková hladina 37dB na 1 VTE, přičemž toto tvrzení není podloženo žádnou studií (takto vysoké a rozměrné VTE se v ČR ani nenacházejí) ani bližším zdůvodněním a nebere vůbec v úvahu kumulaci více zdrojů hluku – více VTE a ani sílu větru a specifický způsob měření u VTE. Současně sama připouští, že některé obytné objekty se nacházejí ve vzdálenostech kratších než 500 m od hranice AOV47. Řada obytných objektů se způsobem využití rodinný dům je blíže než 500 m k hranici AOV 47, jde konkrétně o tyto obytné objekty v: k.ú. Bořetín č.p.: [ ] k.ú. Dobešov ( Cihelny ) č.p. [ ] 32, 57, k.ú. Vlkosovice č.p.: [ ] k.ú. Drunče č.p.:1, 2, 3, 4, 12, 48, 40, k.ú. Březina u JH č.p.: [ ] k.ú. Třeklasovice č.p. [ ] k.ú. Psárov č.p.: [ ] k.ú. Hojovice č.p.: [ ] | |

| Poř. č. | Připomínkové místo | Číslo jednací | Článek | AO | Připomínka | Vyhodnocení |
|---|---|---|---|---|---|---|
| | | | | | akceleračních oblastí AOV47 – Bukovec, AOV48 – Chrbonín, AOV49 – Křeč a AOV50 – Obrataň a zamýšlené stavby větrných elektráren (VTE) při naplnění stanovených limitů (zejména výška a množství).<br><br>Dokumentace SEA (SEA) a UO v předložené podobě není dostatečně odůvodněná, neobsahuje konkrétní odborné podklady a v řadě oblastí odkládá podstatné posouzení vlivů až do budoucích navazujících řízení. Návrh je proto nepřezkoumatelný a v rozporu s právními předpisy České republiky i Evropské unie. Současně může mít závažné dopady na krajinný ráz, biodiverzitu, vodní poměry, kulturně-historické hodnoty území i kvalitu života obyvatel.<br><br>Požaduji proto především vypuštění akceleračních oblastí AOV24 – Lodhéřov, AOV47 – Bukovec, AOV48 – Chrbonín, AOV49 – Křeč a AOV50 – Obrataň a souvisejícího územního opatření z návrhu Změny č. 2 Územního rozvojového plánu ČR. Pro případ, že tomuto požadavku nebude vyhověno, požaduji zásadní přepracování návrhu, zejména doplnění plného vyhodnocení kumulativních vlivů, ochrany veřejného zdraví, ochrany PUPFL, vlivů na soustavu Natura 2000, chráněné živočichy, krajinný ráz, vodní zdroje a majetková práva obyvatel. Současně žádám, aby všechny připomínky byly řádně a individuálně vypořádány v souladu se zákonem, včetně konkrétního a přezkoumatelného odůvodnění způsobu jejich vypořádání.<br><br>**VI. PŘIPOMÍNKY K AKCELERAČNÍM OBLASTEM AOV24, AOV47, AOV48, AOV49 a AOV50**<br><br>**PŘIPOMÍNKY K AKCELERAČNÍ OBLASTI AOV24 – LODHÉŘOV**<br><br>1. Nesprávně zjištěný skutkový stav – ochranná pásma vodních zdrojů, rozpor s ochranou vod<br>Dokumentace SEA nesprávně uvádí, že se v území nenacházejí ochranná pásma vodních zdrojů, přestože v území existuje ochranné pásmo evidenčního čísla 00242303 – Přuhův Žďár podzemní 51, S2. Současně není zohledněna závislost obyvatel na individuálních studních. Obec Lodhéřov a zejména místní část Studnice se dlouhodobě potýkají s nedostatkem pitné vody ve studních a s omezeným zásobováním obyvatel pitnou vodou. Dále návrh ignoruje toky, povrchové vody a prameniště v AOV. Nejsou dostatečně stanoveny limity zakládání VTE. Je ignorován vliv výstavby a trvání základů VTE na podzemní vody a místní horninové prostředí. Návrh je v rozporu s § 3 zákona č. 500/2004 Sb., správní řád, a se zákonem č. 254/2001 Sb., vodní zákon. Návrh řešení: Požaduji vypuštění akcelerační oblasti AOV24 – Lodhéřov a souvisejícího územního opatření z návrhu Změny č. 2 Územního rozvojového plánu ČR.<br>2. Rozpor s ochranou zemědělského půdního fondu (ZPF)<br>Zemědělský půdní fond tvoří přibližně 70 % území AOV24. Dokumentace připouští zábor půd I. třídy ochrany v rozsahu 0,08 ha a II. třídy ochrany v rozsahu 0,59 ha, přesto vliv označuje pouze za „mírně negativní". Návrh bagatelizuje rozsah výstavby VTE a její dopady, neřeší nebezpečí eroze půd, a nedostatečně hodnotí možnost poškození meliorací včetně nezjištění jejich rozsahu. Návrh je v rozporu se zákonem č. 334/1992 Sb., o ochraně zemědělského půdního fondu, který stanoví zvýšenou ochranu nejbonitnějších půd. Návrh řešení: Požaduji vypuštění akcelerační oblasti AOV24 – Lodhéřov a souvisejícího územního opatření z návrhu Změny č. 2 Územního rozvojového plánu ČR.<br>3. Rozpor s ochranou lesa (PUPFL)<br>Pozemky určené k plnění funkcí lesa (PUPFL) tvoří přibližně 30 % území AOV24, tedy téměř třetinu celé oblasti. Dokumentace značně podceňuje a nehodnotí rozsah zásahů spojených s výstavbou VTE a to přístupových komunikací, manipulačních ploch a nutnou související likvidací a fragmentací lesních porostů a jejich vliv na migrační prostupnost živočichů.. Návrh je v rozporu se zákonem č. 289/1995 Sb., lesní zákon, a neprokazuje existenci převažujícího veřejného zájmu. Návrh řešení: Požaduji vypuštění akcelerační oblasti AOV24 – Lodhéřov a souvisejícího územního opatření z návrhu Změny č. 2 Územního rozvojového plánu ČR.<br>4. Nedostatečná ochrana přírody a biodiverzity<br>SEA sama uvádí výskyt citlivých druhů ptáků a netopýrů, například čápa černého, motáka pochopa, motáka pilicha, krkavce velkého nebo netopýra rezavého. Nebyly však dostatečně vyhodnoceny migrační trasy ani možné dopady na CHKO Třeboňsko. Chybí potvrzený výskyt orla mořského a čápa černého. V oblasti nebyl vyhotoven ornitologický výzkum. Posouzení pro SEA trvalo jen 5 měsíců a není proto dostatečné. SEA a UO stanoví zcela nedostatečná opatření na ochranu netopýrů a ptáků. Postup je v rozporu se zákonem č. 114/1992 Sb., o ochraně přírody a krajiny. Návrh řešení: Požaduji vyhotovení celoročního ornitologického a chiropterologického průzkumu, včetně vyhodnocení migračních tras ptáků a netopýrů, kumulativních vlivů a dopadů na CHKO Třeboňsko. Současně požaduji doplnění biologických průzkumů o výskyt zvláště chráněných druhů, zejména orla mořského a čápa černého, a následné nové vyhodnocení vlivů v rámci SEA. Pro případ, že uvedené nedostatky nebudou řádně odstraněny, požaduji vypuštění akcelerační oblasti AOV24 – Lodhéřov a souvisejícího územního opatření z návrhu Změny č. 2 Územního rozvojového plánu ČR.<br>5. Nedostatečné posouzení vlivů na veřejné zdraví<br>Dokumentace neobsahuje konkrétní akustickou studii ani posouzení infrazvuku, amplitudové modulace, vibrací a stroboskopického efektu a současně nehodnotí celkové zatížení území z hlediska souběhu těchto vlivů. Současně sama připouští riziko obtěžování v okrajové zástavbě Lodhéřova v noční době. Vzhledem k reliéfu kotliny, ve které Lodhéřov leží, existuje riziko odrazů a zesílení akustického tlaku. Návrh je v rozporu se zákonem č. 258/2000 Sb., o ochraně veřejného zdraví, a s nařízením vlády č. 272/2011 Sb. Návrh řešení: Požaduji zpracování detailní akustické studie a plného hodnocení zdravotních rizik (HRA), které posoudí hluk, infrazvuk, amplitudovou modulaci, stroboskopický efekt a kumulativní vlivy větrných elektráren na obyvatele Lodhéřova a okolních sídel, a to včetně noční doby. Současně požaduji vyhodnocení vlivu reliéfu kotliny na šíření hluku, vznik odrazů a možné zesilování akustického tlaku v zastavěném území. Dále požaduji stanovení minimální odstupové vzdálenosti větrných elektráren od obytné a rekreační zástavby v rozsahu nejméně v rozsahu nejméně šestinásobku celkové výšky větrné elektrárny (6× výška VTE), nejméně však vždy 1km. Pro případ, že uvedené vlivy nebudou spolehlivě vyloučeny, požaduji vypuštění akcelerační oblasti AOV24 – Lodhéřov a souvisejícího územního opatření z návrhu Změny č. 2 Územního rozvojového plánu ČR.<br>6. Rizika pro bezpečnost, letectví a IZS<br>V území se nachází jev ÚAP 119 – Zájmové území Ministerstva obrany, který podmiňuje umisťování vysokých staveb dalším posouzením. Do území zasahuje Grid ATZ a ochranné pásmo letiště LKJH Jindřichův Hradec. Dokumentace současně nehodnotí dopady souvislého pásu VTE na zásahy vrtulníků integrovaného záchranného systému v lesním území. Postup je v rozporu se zákonem č. 49/1997 Sb., o civilním letectví, a se zákonem č. 239/2000 Sb., o integrovaném záchranném systému. Návrh řešení: Požaduji doplnění odborného posouzení vlivů akcelerační oblasti AOV24 – Lodhéřov na bezpečnost leteckého provozu, obranu státu a fungování integrovaného záchranného systému, zejména s ohledem na jev ÚAP 119 – Zájmové území Ministerstva obrany, Grid ATZ a ochranné pásmo letiště LKJH Jindřichův Hradec. Současně požaduji vyhodnocení dopadů souvislého pásu větrných elektráren na zásahy vrtulníků IZS, letecké hašení lesních požárů, zdravotnické záchranné služby a policejních vrtulníků, včetně posouzení bezpečnosti letových koridorů a omezení manévrovacích možností v lesním území. Dále požaduji stanoviska Ministerstva obrany, Úřadu pro civilní letectví, Řízení letového provozu ČR a složek IZS k umístění větrných elektráren v daném území. Pro případ, že uvedené bezpečnostní a letecké vlivy nebudou spolehlivě vyloučeny, požaduji vypuštění akcelerační oblasti AOV24 – Lodhéřov a souvisejícího územního opatření z návrhu Změny č. 2 Územního rozvojového plánu ČR.<br>7. Nepřiměřené zásahy do krajinného rázu | |

| | | | | | | |
|---|---|---|---|---|---|---|
| | | | | | Krejčí Lukáš | |

| | | | | | | |
|---|---|---|---|---|---|---|
| | | | | | III. NÁZEV ZÁMĚRU<br><br>**Akcelerační oblasti na území Jihočeského kraje (okresy Jindřichův Hradec a Tábor) a Kraje Vysočina (okres Pelhřimov): AOV24 – Lodhéřov, AOV47 – Bukovec, AOV48 – Chrbonín, AOV49 – Křeč a AOV50 – Obrataň.**<br><br>IV. DOTČENÉ ÚZEMÍ<br><br>**AOV24 – Lodhéřov**<br>Rozloha plochy 3,9 km2, max. výkon 42 MW, max. počet věží 12, max. výška věží 200 m.<br>Katastrální území: Lodhéřov, Studnice u Lodhéřova a Velký Ratmírov.<br>**AOV47 – Bukovec**<br>Rozloha plochy 11,8 km2, max. výkon 115,5 MW, max. počet věží 33, max. výška věží 250 m.<br>Katastrální území: Březina u Deštné, Bořetín, Dobešov u Černovic, Drunče, Hojovice, Chválkov u Kamenice nad Lipou, Psárov, Třiklasovice a Vlkosovice.<br>**AOV48 – Chrbonín**<br>Rozloha plochy 4,9 km2, max. výkon 45,5 MW, max. počet věží 13 VTE, max. výška věží 250 m.<br>Katastrální území: Hroby, Chrbonín, Kozmice u Chýnova, Mlýny u Choustníku, Radenín a Vlčeves.<br>**AOV49 – Křeč**<br>Rozloha plochy 8,4 km2, max. výkon 84 MW, max. počet věží 24, max. výška věží 200 m.<br>Katastrální území: Bezděčín u Obrataně, Černovice u Tábora, Kozmice u Chýnova, Křeč, Nové Dvory u Pořína, Střítež u Černovic a Sudkův Důl.<br>**AOV50 – Obrataň**<br>Rozloha plochy 6,5 km2, max. výkon 63 MW, max. počet věží 18, max. výška věží 250 m.<br>Katastrální území: Bezděčín u Obrataně, Hrobská Zahrádka, Nové Dvory u Pořína, Obrataň, Pořín a Prasetín.<br><br>V. STANOVISKO<br><br>**S návrhem Územního opatření k AOV24 – Lodhéřov, AOV47 – Bukovec, AOV48 – Chrbonín, AOV49 – Křeč a AOV50 – Obrataň (UO) zásadně nesouhlasím a požaduji jejich vyřazení ze Změny č. 2 Územního rozvojového plánu ČR, případně jejich zásadní přepracování. Návrh vykazuje závažné nedostatky z hlediska zákonnosti, ochrany životního prostředí, ochrany veřejného zdraví i ochrany práv obyvatel dotčeného území.**<br><br>Návrh akceleračních oblastí AOV24 – Lodhéřov, AOV47 – Bukovec, AOV48 – Chrbonín, AOV49 – Křeč a AOV50 je v rozporu s principem předběžné opatrnosti, požadavky na ochranu veřejného zdraví, ochranu přírody a krajiny, ochranu vodních zdrojů i se zásadou proporcionality zásahu do území. Současně nebyly dostatečně vyhodnoceny kumulativní a synergické vlivy souběhu | |

| | | | | | | |
|---|---|---|---|---|---|---|
| | | | | | takovýmto způsobem není nikde výslovně definován. AOV a ÚO neodůvodněně zvýhodňují jednu skupinu subjektů před jinými konkrétně investory VTE před občany a obyvateli zasažených obcí a vlastníky nemovitostí, což je v rozporu zejména s čl. 3 odst.1, čl. 4 odst. 3,4, čl. 7, čl. 8, čl. 101 odst.1. Ústavy ČR. Návrh řešení: Požadujeme doplnění řádného vyhodnocení proporcionality zásahu do území a prokázání převahy veřejného zájmu nad negativními dopady na životní prostředí, krajinu, veřejné zdraví a majetková práva obyvatel. Současně požadujeme doplnění variantního posouzení méně konfliktních lokalit, včetně brownfieldů a území s nižším střetem s ochranou vod, lesa, zemědělského půdního fondu, biodiverzity a krajinného rázu. Dále požadujeme přepracování návrhu tak, aby akcelerační oblasti byly vymezovány pouze v územích s prokazatelně nízkým konfliktním potenciálem v souladu s odůvodněním ÚRP ČR a principem minimalizace dopadů. Pro případ, že proporcionalita zásahu a převaha veřejného zájmu nebudou spolehlivě prokázány, požadujeme vypuštění všech akceleračních oblastí AOV24 + AOV47 + AOV48 + AOV49 + AOV50 a souvisejících územních opatření z návrhu Změny č. 2 Územního rozvojového plánu ČR.<br>75–79. Nedostatečnost zmírňujících opatření<br>Stanovená opatření jsou převážně obecná, formální a deklaratorní, například omezení výšky VTE na 200 nebo 250 m, a zejména odporující zjištěním v rámci SEA. Dokumentace neobsahuje konkrétní opatření pro ochranu obyvatelstva před hlukem, dalšími výše uvedenými fyzikálními jevy, světelným znečištěním nebo pro zachování migrační prostupnosti krajiny. Závěr o dostatečnosti opatření je proto nepodložený a v rozporu se zákonem č. 100/2001 Sb. Návrh řešení: Navrhujeme doplnění konkrétních a závazných zmírňujících opatření pro ochranu obyvatelstva před hlukem, infrazvukem, amplitudovou modulací, vibracemi, stroboskopickým efektem a světelným znečištěním. Dále navrhuji doplnění opatření pro zachování migrační prostupnosti krajiny, ochranu ptáků a netopýrů a omezení kumulativních dopadů více akceleračních oblastí v širším území. Současně navrhuji stanovení jasných podmínek pro monitoring, kontrolu a vyhodnocování dopadů nezávislými odbornými institucemi, nikoliv pouze provozovateli větrných elektráren. Dále navrhuji stanovení minimální odstupové vzdálenosti větrných elektráren od obytné a rekreační zástavby v rozsahu nejméně šestinásobku celkové výšky větrné elektrárny (6× výška VTE), nejméně však vždy 1km. Pro případ, že účinná a konkrétní zmírňující opatření nebudou doplněna a jejich funkčnost spolehlivě prokázána, navrhuji vypuštění všech akceleračních oblastí AOV24 + AOV47 + AOV48 + AOV49 + AOV50 a souvisejících územních opatření z návrhu Změny č. 2 Územního rozvojového plánu ČR.<br>80–84. Vnitřní rozpory a nedostatečný monitoring<br>SEA současně tvrdí, že kumulativní vlivy nebyly zjištěny, ale zároveň připouští jejich existenci při souběhu více AOV. Monitoring je nepřípustně navržen až po realizaci záměru a převážně v režii provozovatelů. Dokumentace je proto vnitřně rozporná a nepřezkoumatelná. Návrh řešení: Navrhuji doplnění nezávislého a transparentního systému monitoringu, který bude prováděn již před realizací záměru a následně i v průběhu provozu větrných elektráren. Dále navrhuji, aby monitoring nebyl zajišťován pouze provozovateli větrných elektráren, ale také nezávislými odbornými institucemi a orgány ochrany přírody, veřejného zdraví a životního prostředí. Současně navrhuji doplnění konkrétních metodik, rozsahu a kontrolních mechanismů monitoringu hluku, infrazvuku, mortality ptáků a netopýrů, migračních tras, krajinného rázu a kumulativních vlivů. Pro případ, že nebude zajištěn nezávislý, odborný a přezkoumatelný monitoring vlivů záměru, navrhuji vypuštění všech akceleračních oblastí AOV24 + AOV47 + AOV48 + AOV49 + AOV50 a souvisejících územních opatření z návrhu Změny č. 2 Územního rozvojového plánu ČR.<br>85–89. Absence variantního řešení<br>Dokumentace neposuzuje alternativní lokality ani modely a varianty rozmístění, počtu či výšky VTE. Není prokázáno, že navržená varianta představuje řešení s nejmenšími dopady na životní prostředí a obyvatele. Není ani tvrzen a prokazován veřejný zájem zřízení AOV. Postup je v rozporu se směrnicí 2001/42/ES a zákonem č. 100/2001 Sb. Návrh řešení: Navrhuji doplnění variantního posouzení akceleračních oblastí, včetně alternativních lokalit, jiného rozmístění větrných elektráren, nižšího počtu staveb a variant s menší výškou větrných elektráren. Dále navrhuji vyhodnocení méně konfliktních řešení, zejména využití brownfieldů, narušených území a lokalit s nižším střetem s ochranou přírody, krajinného rázu, veřejného zdraví a obytné zástavby. Současně navrhuji doplnění srovnávací analýzy jednotlivých variant z hlediska dopadů na životní prostředí, veřejné zdraví, biodiverzitu, krajinný ráz a majetková práva obyvatel. Pro případ, že nebude prokázáno, že navržená varianta představuje řešení s nejmenšími dopady na životní prostředí a obyvatele, navrhuji vypuštění všech akceleračních oblastí AOV24 + AOV47 + AOV48 + AOV49 + AOV50 a souvisejících územních opatření z návrhu Změny č. 2 Územního rozvojového plánu ČR.<br>90–94. Nepřiměřenost zásahu do území<br>Navržené řešení představuje brutální zásah do charakteru krajiny, kvality života obyvatel i majetkových práv a narušení jejich legitimního očekávání, že tyto hodnoty budou zachovány. Nebylo prokázáno (dokumentace se tím ani nezabývá), že negativní dopady nelze dosáhnout jiným, méně konfliktním řešením. Návrh tak nesplňuje princip proporcionality vyžadovaný správním právem i judikaturou správních soudů. Návrh řešení: Navrhuji doplnění řádného posouzení proporcionality zásahu do území, včetně vyhodnocení dopadů na krajinný ráz, kvalitu života obyvatel, veřejné zdraví, majetková práva a charakter venkovského prostředí. Dále navrhuji prokázání, že sledovaného veřejného zájmu nelze dosáhnout jiným, méně konfliktním řešením s nižšími dopady na obyvatele a životní prostředí. Současně navrhuji doplnění variantního řešení a vyhodnocení méně zatěžujících alternativ v souladu s principem proporcionality a minimalizace zásahů do práv obyvatel. Pro případ, že proporcionalita zásahu a nezbytnost navrženého řešení nebudou spolehlivě prokázány, navrhuji vypuštění všech akceleračních oblastí AOV24 + AOV47 + AOV48 + AOV49 + AOV50 a souvisejících územních opatření z návrhu Změny č. 2 Územního rozvojového plánu ČR.<br>95–99. Riziko lesních požárů a omezení možností hašení<br>AOV24 + AOV47 + AOV48 + AOV49 + AOV50 se z významné části nacházejí v lesních porostech nebo v jejich bezprostřední blízkosti. Dokumentace SEA však vůbec nehodnotí rizika vzniku a šíření lesních požárů ani dopady souvislého pásu větrných elektráren na možnosti zásahu jednotek požární ochrany a integrovaného záchranného systému. Dokumentace současně nehodnotí kumulativní dopad souvislého pásu cca 88 větrných elektráren v AOV47–AOV50 na krizové řízení a požární bezpečnost krajiny. V podmínkách probíhající klimatické změny a narůstajícího rizika sucha představuje rozsáhlá industrializace lesních hřebenů významné zvýšení požárního rizika v území. Návrh je v rozporu se zásadou prevence podle § 2900 občanského zákoníku, s požadavky zákona č. 133/1985 Sb., o požární ochraně, a s požadavkem řádného vyhodnocení rizik podle zákona č. 100/2001 Sb., o posuzování vlivů na životní prostředí. Návrh řešení: Požadujeme doplnění podrobného posouzení požárních rizik, možností zásahu HZS a dopadů souvislého pásu větrných elektráren na letecké hašení lesních požárů, krizové řízení a evakuaci obyvatel. Současně požadujeme stanovisko HZS a odborné vyhodnocení dostupnosti území pro zásahovou techniku v podmínkách rozsáhlých lesních požárů. Pro případ, že uvedená rizika nebudou spolehlivě vyloučena, požadujeme vypuštění akceleračních oblastí AOV24 + AOV47 + AOV48 + AOV49 + AOV50 a souvisejících územních opatření z návrhu Změny č. 2 Územního rozvojového plánu ČR.<br>100. Procesní vada – neúplné zveřejnění koordinačního výkresu<br>Proces zveřejnění návrhu Změny č. 2 ÚRP vykazuje vady, neboť koordinační výkres nebyl zveřejněn v úplné podobě a chybí zde údaje k identifikaci katastrálních parcel k přesnému určení hranice AOV. Ve zveřejněné dokumentaci absentovaly záměry FVE, přestože představují významnou součást navrhovaného využití území a mají zásadní význam pro posouzení kumulativních a synergických vlivů. Veřejnosti tak nebyla umožněna řádná orientace v návrhu ani efektivní uplatnění připomínek, čímž mohlo dojít ke zkrácení procesních práv veřejnosti. Návrh řešení: Požadujeme vypořádání této procesní vady v souladu se zásadou ochrany práv veřejnosti a transparentnosti procesu pořizování opatření obecné povahy. | |

| | | | | | | |
|---|---|---|---|---|---|---|
| | | | | | AOV47–AOV50 včetně souběhu s koridorem V406/407 Kočín–Mírovka, případně vypuštění všech akceleračních oblastí AOV47–AOV50 a souvisejících územních opatření z návrhu Změny č. 2 Územního rozvojového plánu ČR.<br>37–40. Rizika pro bezpečnost, letectví a IZS<br>V území se nachází jev ÚAP 119 – Zájmové území Ministerstva obrany, který podmiňuje umisťování vysokých staveb dalším posouzením. UO neobsahuje vyhodnocení vlivu na letecký provoz. Dokumentace současně nehodnotí dopady souvislého pásu VTE na zásahy vrtulníků integrovaného záchranného systému v lesním území. Nalézá se zde pásmo nízkého přeletu TSA 27 a to v bezprostřední blízkosti, v k.ú. Chválkov u Knl.. dokonce v přímém dotyku. Postup je v rozporu se zákonem č. 49/1997 Sb., o civilním letectví, a se zákonem č. 239/2000 Sb., o integrovaném záchranném systému. Návrh řešení: Požaduji doplnění odborného posouzení vlivů akcelerační oblasti na bezpečnost leteckého provozu, obranu státu a fungování integrovaného záchranného systému, zejména s ohledem na jev ÚAP 119 – Zájmové území Ministerstva obrany. Dále navrhuji vyhodnocení dopadů souvislého pásu větrných elektráren na zásahy vrtulníků integrovaného záchranného systému, letecké hašení lesních požárů, zdravotnickou záchrannou službu a další složky IZS v lesním území. Současně navrhuji doplnění závazných stanovisek Ministerstva obrany, Úřadu pro civilní letectví, Řízení letového provozu ČR a složek IZS k umístění větrných elektráren v dotčeném území. Pro případ, že uvedené vlivy nebudou spolehlivě vyloučeny, požaduji vypuštění všech akceleračních oblastí AOV47–AOV50 a souvisejících územních opatření z návrhu Změny č. 2 Územního rozvojového plánu ČR.<br>41–44. Nesouhlas obcí a veřejnosti<br>Dotčené obce přijaly nesouhlasná usnesení s vymezením akceleračních oblastí. Současně proběhlo referendum ve městě Černovice, které vyjádřilo nesouhlas občanů s výstavbou VTE. V obci Radenín byla podána petice proti vymezení AOV podepsaná 251 občany. Současně byla podána petice na Jihočeský kraj a Kraj Vysočinu za všechny čtyři akcelerační oblasti AOV47–AOV50 s přibližně 3.500 podpisy, což potvrzuje zásadní nesouhlas veřejnosti i samospráv, lze shrnout, že minimálně 2/3 trvale hlášených obyvatel celé oblasti jsou proti zřízení AOV47 plus uživatelé a vlastníci nemovitostí v území. Tvorba návrhu proběhla bez účasti obcí a veřejnosti, lhůta poskytnutá k připomínkám je zcela neadekvátní. Návrh je tak v rozporu s principem samosprávy a požadavky Aarhuské úmluvy. Návrh řešení: Požaduji respektování principu samosprávy a vypuštění akceleračních oblastí AOV47–AOV50 a souvisejících územních opatření z návrhu Změny č. 2 Územního rozvojového plánu ČR.<br>**PŘIPOMÍNKY K AKCELERAČNÍM OBLASTEM AOV24 + AOV47 + AOV48 + AOV49 + AOV50**<br>45–49. Nepřezkoumatelnost návrhu<br>Návrh pracuje pouze s modelovými předpokladem umístění větrných elektráren bez konkrétního rozmístění staveb a související infrastruktury. Bez znalosti konkrétní polohy nelze objektivně vyhodnotit hluk, dopady na veřejné zdraví, krajinný ráz ani dopady na obyvatele. Vyhodnocení vlivu SEA je proto naprosto formální. Návrh je proto nepřezkoumatelný podle § 172 zákona č. 500/2004 Sb., správní řád. Návrh řešení: Požaduji doplnění variant a modelů rozmístění větrných elektráren, přístupových komunikací a souvisejíci infrastruktury, případně vypuštění všech akceleračních oblastí AOV24 + AOV47 + AOV48 + AOV49 + AOV50 a souvisejících územních opatření z návrhu Změny č. 2 Územního rozvojového plánu ČR.<br>50–54. Nepřípustné odkládání posouzení vlivů<br>Klíčové vlivy na veřejné zdraví, hluk, vibrace, flicker efekt, ptáky a netopýry nejsou posouzeny nyní, ale až v budoucích navazujících řízeních nebo v monitoringu po realizaci záměru. Tím dochází k přenesení podstatných otázek mimo fázi SEA, kdy již nebude možné ovlivnit samotné vymezení území. Postup je v rozporu se zásadou prevence a se zákonem č. 100/2001 Sb. Návrh řešení: Požaduji doplnění posouzení vlivů již ve fázi SEA, zejména v oblasti veřejného zdraví, hluku, flicker efektu a vlivů na biodiverzitu. Případně vypuštění všech akceleračních oblastí AOV24 + AOV47 + AOV48 + AOV49 + AOV50 a souvisejících územních opatření z návrhu Změny č. 2 Územního rozvojového plánu ČR.<br>55–59. Nedostatečné posouzení vlivů na veřejné zdraví<br>Dokumentace neobsahuje konkrétní akustickou studii ani posouzení infrazvuku, amplitudové modulace a stroboskopického efektu. Současně připouští obytnou nebo rekreační zástavbu ve vzdálenostech okolo 500 m od hranic AOV, přičemž ve velmi mnoha případech se zejména obytné nebo rekreační objekty nacházejí přímo na hranici akceleračních oblastí nebo ve vzdálenostech kratších než 500 m. Dokumentace současně nehodnotí kumulativní zdravotní dopady souběhu více akceleračních oblastí AOV47–AOV50 na obyvatele dotčených obcí. Návrh je v rozporu se zákonem č. 258/2000 Sb., o ochraně veřejného zdraví, a s nařízením vlády č. 272/2011 Sb. Návrh řešení: Požaduji zpracování plného hodnocení zdravotních rizik (HRA), detailní akustické studie a posouzení infrazvuku, vibrací, amplitudové modulace a flicker efektu. Současně požaduji stanovení minimální odstupové vzdálenosti větrných elektráren od zastavitelného území, obytné a rekreační zástavby v rozsahu nejméně šestinásobku celkové výšky větrné elektrárny (6× výška VTE), nejméně však vždy 1km, a to s ohledem na princip předběžné opatrnosti a ochranu veřejného zdraví. Pro případ, že uvedená odstupová vzdálenost nebude stanovena, požaduji vypuštění všech akceleračních oblastí AOV24 + AOV47 + AOV48 + AOV49 + AOV50 a souvisejících územních opatření z návrhu Změny č. 2 Územního rozvojového plánu ČR.<br>60–64. Nedostatečné odůvodnění výběru lokality<br>Dokumentace vůbec nevysvětluje, proč byla zvolena právě krajina s velmi vysokým podílem lesa, kvalitní zemědělské půdy a kulturních, přírodních a zejména krajinných hodnot a vůbec dané území, co bylo (objektivně a konkrétně specifikováno) vlastně podkladem a důvodem pro volbu dané lokality. Současně nejsou porovnány méně konfliktní varianty ani brownfieldy, přestože samotný ÚRP ČR deklaruje preferenci narušených území. Postup je v rozporu s principem minimalizace dopadů a s § 172 správního řádu. Návrh řešení: Požaduji vypuštění všech akceleračních oblastí AOV24 + AOV47 + AOV48 + AOV49 + AOV50 a souvisejících územních opatření z návrhu Změny č. 2 Územního rozvojového plánu ČR.<br>65–69. Dopady na majetek a infrastrukturu<br>SEA nesprávně hodnotí vlivy na hmotné statky jako nulové, přestože lze očekávat zatížení místních komunikací, pokles hodnoty nemovitostí a zásahy do obecní infrastruktury. Pozemky a budovy v okolí VTE budou zcela znehodnoceny, když hlavní devizou jejich tržní hodnoty je právě zdejší naprostý klid a zachovalá krajina. V území se nachází i vodohospodářská infrastruktura, včetně vodojemů a vrtů, jejichž ochrana nebyla posouzena. Dokumentace ignoruje FVE (např. v části obce Mnich Chválkov v bezprostřední blízkosti hranice AOV47). Místní a krajské komunikace nejsou uzpůsobeny na nezbytný rozsah plánované výstavby. Dochází tak k nepřiměřenému zásahu do vlastnických práv podle čl. 11 Listiny základních práv a svobod. Návrh řešení: Navrhuji doplnění podrobného posouzení dopadů větrných elektráren na hmotné statky, místní komunikace, technickou a vodohospodářskou infrastrukturu, včetně vodojemů, vodovodních řadů a dalších zařízení sloužících k zásobování obyvatel pitnou vodou. Dále navrhuji vyhodnocení dopadů přepravy nadrozměrných komponent na stav silnic nižších tříd, mostů a obecních komunikací, včetně návrhu konkrétních opatření k ochraně infrastruktury a majetku obcí. Současně navrhuji doplnění posouzení vlivů na hodnotu nemovitostí, kvalitu bydlení a výkon vlastnických práv obyvatel dotčeného území podle čl. 11 Listiny základních práv a svobod. Pro případ, že významné negativní dopady na majetek, infrastrukturu a vlastnická práva nebudou spolehlivě vyloučeny, navrhuji vypuštění všech akceleračních oblastí AOV24 + AOV47 + AOV48 + AOV49 + AOV50 a souvisejících územních opatření z návrhu Změny č. 2 Územního rozvojového plánu ČR.<br>70–74. Rozpor s principem minimalizace dopadů a veřejným zájmem, rozpor s ústavním pořádkem<br>Akcelerační oblasti mají být podle odůvodnění ÚRP ČR vymezovány v územích s nízkým konfliktním potenciálem. AOV24 + AOV47 + AOV48 + AOV49 + AOV50 vykazují vysoce konfliktní střety s ochranou vod, lesa, ZPF, biodiverzity, krajinného rázu i veřejného zdraví. Návrh proto neprokazuje proporcionalitu zásahu ani převahu veřejného zájmu nad negativními dopady. Nadto veřejný zájem na stavbě VTE a navíc | |

| | | | | | | |
|---|---|---|---|---|---|---|
| | | | | | Návrh řešení: Požaduji doplnění podrobného hodnocení krajinného rázu, dálkových pohledů a kumulativních vizuálních dopadů větrných elektráren v širším území, zejména ve vztahu ke kostelu sv. Jakuba Většího ve Křeči, hradu Choustník, historické krajině Sudkova Dolu, poutnímu místu Svatá Anna a tzv. Černovickým vyhlídkám. Současně požaduji zpracování realistických vizualizací z obcí, významných vyhlídkových míst, kulturních památek a krajinných horizontů, včetně vyhodnocení souběhu akceleračních oblastí AOV47–AOV50 a jejich společného vlivu na charakter historické kulturní krajiny. Dále požaduji doplnění posouzení vlivů na pohledové osy, krajinné dominanty a dálkové horizonty podle § 12 zákona č. 114/1992 Sb., o ochraně přírody a krajiny. Pro případ, že významné negativní dopady na krajinný ráz a kulturně-historické hodnoty území nebudou spolehlivě vyloučeny, požaduji vypuštění akcelerační oblasti AOV49 – Křeč a souvisejícího územního opatření z návrhu Změny č. 2 Územního rozvojového plánu ČR.<br><br>**PŘIPOMÍNKY K AKCELERAČNÍ OBLASTI AOV50 – OBRATAŇ**<br><br>28. Nesprávný skutkový stav – vodní zdroje a hydrogeologické poměry<br>Dokumentace SEA nesprávně uvádí, že se v území nenacházejí ochranná pásma vodních zdrojů, přestože v území existují ochranná pásma evidenčních čísel 00200410 – Obrataň podzemní zdroj a 00206610 – Obrataň podzemní zdroj. Současně nejsou zohledněny studny obce Pořín v lokalitě Pinach ani závislost obyvatel okolních obcí na individuálních studních. Dále návrh ignoruje toky, povrchové vody a prameniště v AOV. Nejsou dostatečně stanoveny limity zakládání VTE. Je ignorován vliv výstavby a trvání základů VTE na podzemní vody a místní horninové prostředí. Návrh je v rozporu s § 3 zákona č. 500/2004 Sb., správní řád, a se zákonem č. 254/2001 Sb., vodní zákon. Návrh řešení: Požaduji vypuštění akceleračních oblastí AOV50 – Obrataň a souvisejícího územního opatření z návrhu Změny č. 2 Územního rozvojového plánu ČR.<br>29. Rozpor s ochranou zemědělského půdního fondu (ZPF)<br>Zemědělský půdní food tvoří přibližně 63,43 % území AOV50. Dokumentace připouští zábor půd I. třídy ochrany v rozsahu 1,38 ha a II. třídy ochrany v rozsahu 0,07 ha, přesto vliv označuje pouze za „mírně negativní". Návrh bagatelizuje rozsah výstavby VTE a její dopady, neřeší nebezpečí eroze půd, a nedostatečně hodnotí možnost polkození meliorací včetně nezjištění jejich rozsahu. Návrh je v rozporu se zákonem č. 334/1992 Sb., o ochraně zemědělského půdního fondu, který stanoví zvýšenou ochranu nejbonitnějších půd. Návrh řešení: Požaduji vypuštění akcelerační oblasti AOV50 – Obrataň a souvisejícího územního opatření z návrhu Změny č. 2 Územního rozvojového plánu ČR.<br>30. Rozpor s ochranou lesa (PUPFL)<br>Pozemky určené k plnění funkci lesa (PUPFL) tvoří přibližně 35,29 % území AOV50. Dokumentace značně podceňuje, resp. ignoruje a nebodnotí rozsah zásahů spojených s výstavbou VTE a to přístupových komunikací, manipulačních ploch a související nutnou likvidaci a fragmentaci lesních porostů a jejich vliv na migrační prostupnost živočichů. Návrh je v rozporu se zákonem č. 289/1995 Sb., lesní zákon, a nepreukazuje existenci převažujícího veřejného zájmu. Návrh řešení: Požadují vypuštění akcelerační oblasti AOV50 – Obrataň a souvisejícího územního opatření z návrhu Změny č. 2 Územního rozvojového plánu ČR.<br>31. Nedostatečná ochrana přírody a biodiverzity<br>SEA sama uvádí výskyt citlivých druhů ptáků a netopýrů, například luňáka červeného, motáka pilicha, krkavce velkého a netopýra rezavého. Nebyly však dostatečně vyhodnoceny migrační trasy, nadregionální biokoridor Čunkovský potok – Pařezitý, Roštejn ani vazby na EVL Chýnovská jeskyně (CZ0314634) v rámci Natura 2000. V blízkém okolí AOV se nachází řada chráněných oblastí, které dokumentace nezmiňuje, dále cenných mokřadů a prameniště. Územím prochází migrační koridory zvláště chráněných druhů velkých savců a lokální biokoridory a biocentra, viz územní plán obce. Dokumentace zcela podceňuje dopady výstavby na tuto skutečnost. SEA a UO stanoví zcela nedostatečná opatření na ochranu netopýrů a ptáků. Výstavba všech UO připouštěných VTE povede k naprosté devastaci celého území ohledně dopravy obrovských dílů stavby, betonu, vybudování dostatečných přístupových komunikací. V oblasti nebyl vyhotoven ornitologický výzkum. Zásadním způsobem budou narušeny migrační koridory velkých savců a lokální biokoridory a biocentra. Vyskytují se chráněné druhy rostlin a živočichů neuvedené v SEA. Není dostatečná ochrana mokřadů (v UO bez ochranného pásma ). V SEA je nedostatečně zjištěn rozsah mimolesní zeleně a je stanovena jeho nedostatečná ochrana. Provedeno vadné vyhodnocení vlivu na klima ze strany výstavby a provozu. Návrh je v rozporu se zákonem č. 114/1992 Sb., o ochraně přírody a krajiny, s § 45i téhož zákona a s dohodou EUROBATS. Návrh řešení: Navrhuji vyhotovení celoročního ornitologického a chiropterologického průzkumu v rozsahu odpovídajícím metodikám Agentury ochrany přírody a krajiny ČR a doporučením dohody EUROBATS, a to minimálně po dobu jednoho celého biologického cyklu. Dále navrhuji doplnění biologického hodnocení o podrobné vyhodnocení migračních tras ptáků a netopýrů, včetně posouzení funkčnosti nadregionálního biokoridoru Čunkovský potok – Pařezitý – Roštejn a kumulativních vlivů více akceleračních oblastí v širším území. Současně navrhuji úplné posouzení vlivů na EVL Chýnovská jeskyně (CZ0314634) a soustavu Natura 2000 podle § 45i zákona č. 114/1992 Sb., o ochraně přírody a krajiny, včetně vyhodnocení rizik mortality ptáků a netopýrů. Pro případ, že významné negativní vlivy na biodiverzitu, migrační prostupnost krajiny a zvláště chráněné druhy nebudou spolehlivě vyloučeny, navrhuji vypuštění akcelerační oblasti AOV50 – Obrataň a souvisejícího územního opatření z návrhu Změny č. 2 Územního rozvojového plánu ČR.<br>32. Nepřiměřené zásahy do krajinného rázu<br>Dokumentace sama připouští, že VTE budou novými dominantami viditelnými na velké vzdálenosti a mohou narušit pohledové vazby na hrad Kámen, hrad Choustník, hrad Šelmberk a tvrz Sudkův Důl. Současně nejsou dostatečně vyhodnoceny dopady na krajinné oblasti Pacovsko a Táborsko-Soběslavsko ani na pohledové horizonty Josafatského údolí. Dokumentace nehodnotí kumulovaný vliv všech 4 AOV47-50, chybí vizualizace dálkových pohledů a konkrétní hodnocení dopadů na kulturní a duchovní hodnoty území. Omezení výšky VTE na 250m a prezentace tohoto omezení jako zmírňujícího opatření dle SEA a UO, přičemž právě tato výška je základní příčinou zničení místního krajinného rázu, je absurdní. Návrh je v rozporu s § 12 zákona č. 114/1992 Sb., o ochraně přírody a krajiny. Návrh řešení: Navrhuji doplnění podrobného hodnocení krajinného rázu, dálkových pohledů a kumulativních vizuálních dopadů větrných elektráren v širším území, zejména ve vztahu k hradu Kámen, hradu Choustník, hradu Šelmberk, tvrzi Sudkův Důl a významným krajinným horizontům Josafatského údolí. Dále navrhuji zpracování realistických vizualizací z obcí, vyhlídkových míst, kulturních památek a pohledových os, včetně vyhodnocení souběhu akceleračních oblastí AOV47–AOV50 a jejich společného vlivu na charakter historické kulturní krajiny. Současně navrhuji doplnění posouzení vlivů na krajinné oblasti Pacovsko a Táborsko-Soběslavsko podle § 12 zákona č. 114/1992 Sb., o ochraně přírody a krajiny, včetně vyhodnocení dopadů na dálkové pohledy a krajinné dominanty. Pro případ, že významné negativní dopady na krajinný ráz a kulturně-historické hodnoty území nebudou spolehlivě vyloučeny, navrhuji vypuštění akcelerační oblasti AOV50 – Obrataň a souvisejícího územního opatření z návrhu Změny č. 2 Územního rozvojového plánu ČR.<br><br>**PŘIPOMÍNKY K AKCELERAČNÍM OBLASTEM AOV47 + AOV48 + AOV49 + AOV50**<br><br>33–36. Absence kumulativních a synergických vlivů<br>Dokumentace nehodnotí souběžné působení akceleračních oblastí AOV47, AOV48, AOV49 a AOV50, přestože společně vytvářejí souvislý pás větrných elektráren v krajině. Chybí vyhodnocení souběhu hluku, světelného znečištění, překážkového letecktého značení, fragmentace (devastace) lesů a krajiny a souběhu s koridorem vedení V406/407 Kočín–Mírovka. Návrh je v rozporu se zák. č. 100/2001 Sb., o posuzování vlivů na životní prostředí ( zejména s § 10g ), a se směrnicí 2001/42/ES. Dále chybí vyhodnocení zablokování územního rozvoje obcí a jejich obklíčení plánovanou výstavbou. Návrh řešení: Požaduji doplnění plného kumulativního a synergického posouzení všech akceleračních oblastí | |

| | | | | | | |
|---|---|---|---|---|---|---|
| | | | | | Dokumentace sama připouští, že VTE budou novými dominantami viditelnými na velké vzdálenosti a mohou narušit pohledové vazby na zámek Radenín, hrobku Latourů a kostel sv. Markéty, dále Sudkův Důl s tvrzí, hrad Choustník a hrad Kámen a výrazné horizonty Blaníku a Svidníku. Současně nejsou dostatečně vyhodnoceny dopady na poutní místo Svatá Anna, krajinné oblasti Pacovsko a Táborsko-Soběslavsko ani na pohledové horizonty Josafatského údolí. Návrh je v rozporu s § 12 zákona č. 114/1992 Sb., o ochraně přírody a krajiny. Návrh řešení: Navrhuji doplnění podrobného hodnocení krajinného rázu, dálkových pohledů a kumulativních vizuálních dopadů větrných elektráren v širším území, zejména ve vztahu k zámku Radenín, hrobce Latourů, kostelu sv. Markéty, tvrzi Sudkův Důl, hradu Choustník, hradu Kámen a významným krajinným horizontům Blaníku a Svidníku. Dále navrhuji zpracování realistických vizualizací z obcí, vyhlídkových míst, kulturních památek a pohledových os, včetně vyhodnocení souběhu akceleračních oblastí AOV47–AOV50 a jejich společného vlivu na charakter historické kulturní krajiny. Současně navrhuji doplnění posouzení vlivů na poutní místo Svatá Anna, krajinné oblasti Pacovsko a Táborsko-Soběslavsko a pohledové horizonty Josafatského údolí podle § 12 zákona č. 114/1992 Sb., o ochraně přírody a krajiny. Pro případ, že významné negativní dopady na krajinný ráz a kulturně-historické hodnoty území nebudou spolehlivě vyloučeny, navrhuji vypuštění akcelerační oblasti AOV48 – Chrbonín a souvisejícího územního opatření z návrhu Změny č. 2 Územního rozvojového plánu ČR.<br>21. Podlimitní AOV<br>Akcelerační oblast AOV48 Chrbonín vykazuje dle podkladů předpokládaný instalovaný výkon pouze cca 45,5 MW, čímž nesplňuje limit „nad 50 MW" stanovený v odůvodnění Změny č. 2 ÚRP pro vymezování akceleračních oblastí celostátního významu. Vymezení AOV48 je proto v rozporu s vlastním odůvodněním pořizovatele a postrádá zákonnou i věcnou konzistenci. Návrh řešení: Požaduji vypuštění akcelerační oblasti AOV48 – Chrbonín a souvisejícího územního opatření z návrhu Změny č. 2 Územního rozvojového plánu ČR.<br>22. Chráněný receptor – Dětský domov Radenín<br>V bezprostřední blízkosti hranice akcelerační oblasti AOV48 – Chrbonín, přibližně ve vzdálenosti 500 m, se nachází Dětský domov Radenín, který představuje chráněný receptor ve smyslu nařízení vlády č. 272/2011 Sb., o ochraně zdraví před nepříznivými účinky hluku a vibrací. Jedná se o zařízení určené pro děti a mladistvé, tedy zvláště citlivou skupinu obyvatelstva, u níž je nutné posuzovat zdravotní dopady s maximální mírou opatrnosti. Dokumentace SEA neobsahuje konkrétní posouzení vlivů na tento chráněný receptor, zejména z hlediska hluku, infrazvuku, vibrací, amplitudové modulace a stroboskopického efektu (flicker efektu). V navazujících řízeních EIA proto musí být zpracováno plné hodnocení zdravotních rizik (HRA – Health Risk Assessment) a detailní akustické posouzení, které prokáže, že provozem větrných elektráren nedojde k nepříznivému ovlivnění zdraví a kvality života dětí umístěných v zařízení. Návrh řešení: Požaduji vypuštění akcelerační oblasti AOV48 – Chrbonín a souvisejícího územního opatření z návrhu Změny č. 2 Územního rozvojového plánu ČR.<br><br>**PŘIPOMÍNKY K AKCELERAČNÍ OBLASTI AOV49 – KŘEČ**<br><br>23. Nesprávný skutkový stav – vodní zdroje a hydrogeologické poměry<br>Dokumentace SEA nesprávně tvrdí, že se v území nenacházejí ochranná pásma vodních zdrojů, a z toho dovozuje zanedbatelné vlivy na vody. Současně však věcně nezohledňuje obecní a individuální studny v lokalitách Křeč, Kozmice – Za Petrovým, Černovice – V Padělkách, Vlčeves – Liščy a Svatá Anna, které slouží k zásobování obyvatel pitnou vodou. Dále návrh ignoruje toky, povrchové vody a prameniště v AOV. Nejsou dostatečně stanoveny limity zakládání VTE. Je ignorován vliv výstavby a trvání základů VTE na podzemní vody a místní hydrinové prostředí. Návrh je v rozporu s § 3 zákona č. 500/2004 Sb., správní řád, a se zákonem č. 254/2001 Sb., vodní zákon. Návrh řešení: Požaduji vypuštění akcelerační oblasti AOV49 – Křeč a souvisejícího územního opatření z návrhu Změny č. 2 Územního rozvojového plánu ČR.<br>24. Rozpor s ochranou zemědělského půdního fondu (ZPF)<br>Zemědělský půdní fond tvoří přibližně 78 % území AOV49. Dokumentace připouští zábor půd I. třídy ochrany v rozsahu 2,45 ha a II. třídy ochrany v rozsahu 0,27 ha, přesto vliv označuje pouze za „mírně negativní". Návrh bagatelizuje rozsah výstavby VTE a její dopady, neřeší nebezpečí eroze půd, a nedostatečně hodnotí možnost poškození meliorací včetně nezjištění jejich rozsahu. Návrh je v rozporu se zákonem č. 334/1992 Sb., o ochraně zemědělského půdního fondu, který stanoví zvýšenou ochranu nejbonitnějších půd. Návrh řešení: Požaduji vypuštění akcelerační oblasti AOV49 – Křeč a souvisejícího územního opatření z návrhu Změny č. 2 Územního rozvojového plánu ČR.<br>25. Rozpor s ochranou lesa (PUPFL)<br>Pozemky určené k plnění funkcí lesa (PUPFL) tvoří přibližně 22 % území AOV49. Dokumentace značně podceňuje, resp. ignoruje a nehodnotí rozsah zásahů spojených s výstavbou VTE a to přístupových komunikací, manipulačních ploch a související nutnou likvidaci a fragmentaci lesních porostů a jejich vliv na migrační prostupnost živočichů. Návrh je v rozporu se zákonem č. 289/1995 Sb., lesní zákon, a neprokazuje existenci převažujícího veřejného zájmu. Návrh řešení: Požaduji vypuštění akcelerační oblasti AOV49 – Křeč a souvisejícího územního opatření z návrhu Změny č. 2 Územního rozvojového plánu ČR.<br>26. Nedostatečná ochrana přírody a biodiverzity<br>SEA sama uvádí výskyt citlivých druhů ptáků a netopýrů, například krkavce velkého, motáka pochopa, čápa černého či netopýra rezavého. Biologické hodnocení neobsahuje vliv na hnízdiště orla mořského ve Mlýnech. Nebyly však dostatečně vyhodnoceny migrační trasy ani vazby na EVL Chýnovská jeskyně (CZ0314634) v rámci Natura 2000. V blízkém okolí AOV se nachází řada chráněných oblastí, které dokumentace nezmiňuje, dále cenných mokřadů a prameniš'. Územím prochází migrační koridory zvláště chráněných druhů velkých savců a lokální biokoridory a biocentra, viz územní plán obce. Dokumentace zcela podceňuje dopady výstavby na tuto skutečnost. SEA a UO stanoví zcela nedostatečná opatření na ochranu netopýrů a ptáků. Výstavba všech UO připouštěných VTE povede k naprosté devastaci celého území obledně dopravy obrovských dílů stavby, betonu, vybudování dostatečných přístupových komunikací. V oblasti nebyl vyhotoven ornitologický výzkum. Zásadním způsobem budou narušeny migrační koridory velkých savců a lokální biokoridory a biocentra. Vyskytují se chráněné druhy rostlin a živočichů neuvedené v SEA. Není dostatečná ochrana mokřadů (v UO bez ochranného pásma). V SEA je nedostatečně zjištěn rozsah mimolesní zeleně a je stanovena jeho nedostatečná ochrana. Provedeno vadné vyhodnocení vlivu na klima ze strany výstavby a provozu VTE. Návrh je v rozporu se zákonem č. 114/1992 Sb., o ochraně přírody a krajiny, s § 45i těhož zákona a s dohodou EUROBATS. Návrh řešení: Požaduji vyhotovení celoročního ornitologického a chiropterologického průzkumu v rozsahu odpovídajícím metodikám Agentury ochrany přírody a krajiny ČR a doporučením dohody EUROBATS, a to minimálně po dobu jednoho celého biologického cyklu. Současně požaduji doplnění biologického hodnocení o výskyt a migrační trasy zvláště chráněných druhů, zejména orla mořského a čápa černého, včetně vyhodnocení hnízdních, potravních a migračních vazeb v širším území. Dále požaduji úplné posouzení vlivů na EVL Chýnovské jeskyně (CZ0314634) a soustavu Natura 2000, včetně kumulativních vlivů více akceleračních oblastí a vyhodnocení rizik mortality ptáků a netopýrů. Pro případ, že uvedené vlivy na biodiverzitu a zvláště chráněné druhy nebudou spolehlivě vyloučeny, požaduji vypuštění akcelerační oblasti AOV49 – Křeč a souvisejícího územního opatření z návrhu Změny č. 2 Územního rozvojového plánu ČR.<br>27. Nepřiměřené zásahy do krajinného rázu<br>Dokumentace sama připouští, že VTE budou novými dominantami viditelnými na velké vzdálenosti a mohou narušit pohledové osy na kostel sv. Jakuba Většího ve Křeči, hrad Choustník či historickou krajinu Sudkova Dolu. Současně nejsou dostatečně vyhodnoceny dopady na poutní místo Svatá Anna ani na tzv. Černovické vyhlídky. Obec Křeč je obklíčena z více stran v odstupové vzdálenosti 500 m. Dokumentace nehodnotí kumulovaný vliv všech 4 AOV47-50, chybí vizualizace dálkových pohledů a konkrétní hodnocení dopadů na kulturní a duchovní hodnoty území. Omezení výšky VTE na 250m a prezentace tohoto omezení jako zmírňujícího opatření dle SEA a UO, přičemž právě tato výška je základní příčinou zničení místního krajinného rázu, je absurdní. Návrh je v rozporu s § 12 zákona č. 114/1992 Sb., o ochraně přírody a krajiny. | |

| | | | | | | |
|---|---|---|---|---|---|---|
| | | | | | 63, 46, k.ú. Chválkov u KnL. č.p. 94, 14, Rutov č.p.: 62, 68, 60. Návrh je v rozporu se zákonem č. 258/2000 Sb., o ochraně veřejného zdraví, a s nařízením vlády č. 272/2011 Sb. Sama vzdálenost 500m je z hlediska ochrany veřejného zdraví naprosto nedostatečná. Samotná výstavba dále velmi výrazným způsobem zatíží hlukem, prašností, blokováním dopravy celé území, jedná se o tisíce m3 betonu apod. Návrh řešení: Požadují zpracování detailní akustické studie a plného hodnocení zdravotních rizik (HRA), které posoudí hluk, infrazvuk, amplitudovou modulaci, stroboskopický efekt a kumulativní vlivy větrných elektráren na obyvatele, a to včetně noční doby. Současně požadují vyhodnocení vlivu reliéfu krajiny na šíření hluku, vznik odrazů a možné zesilování akustického tlaku v zastavěném území. Dále požadují stanovení minimální odstupové vzdálenosti větrných elektráren od obytné a rekreační zástavby v rozsahu nejméně šestinásobku celkové výšky větrné elektrárny (6× výška VTE), nejméně však vždy 1km. Pro případ, že uvedené vlivy nebudou spolehlivě vyloučeny, požadují vypuštění akcelerační oblasti AOV47 – Bukovec a souvisejícího územního opatření z návrhu Změny č. 2 Územního rozvojového plánu ČR.<br>15. Nepřiměřené zásahy do krajinného rázu<br>Dokumentace sama připouští, že VTE budou novými výškovými dominantami viditelnými na velké vzdálenosti a připouští negativní vliv na krajinný ráz, byť naprosto neadekvátně vyhodnocený. Sama připouští, že dotčeno může být působení kulturně-historických dominant, zejména hradu Choustník, hradu Kámen a zámku Červená Lhota, významné kostely, památník v Mnichu, sakrální stavby a výletní místa, včetně významných pohledových vazeb, mnohé z nich jsou navíc do 1000m vzdáleny od hranice AOV47 a to zejména archeologické a kulturní památky v Mnichu, Hojovicích, Bořetíně (Mostkova kaplička na hranicích AOV47) a Druních (např. slovanské pohřebiště na hranicích AOV47). Navrhovaná opatření v dokumentaci na zmírnění negativního vlivu jsou zcela nesmyslná a nedostatečná (zachování údajných pohledových os, barva doprovodných staveb VTE, „hnízda" VTE) a odporují i ostatním částem dokumentace (odstupové vzdálenosti mezi VTE, přípustná hustota VTE v AOV). Např. hrad Choustník a stejnojmenný kopec je vidětelný prakticky odevšad. Žádné pohledové osy ani zhavření věží zničení krajinného rázu neodvrátí. Plánované stavby VTE jsou při svém plánovaném množství (cca 88 věží ve všech 4 AOV47-50 ) a při limitní výšce 250m tak gigantické (chladicí věže JETE mají 155 m), že při běžném převýšení zdejších kopců nad zdejší mírně zvlněnou krajinu cca 100-150m ji naprosto pohledově ovládnou, obzvlášť budou-li stát na nejvyšších bodech plánovaných AOV (což je pro investory žádoucí). Dokumentace nehodnotí kumulovaný vliv všech 4 AOV47-50, chybí vizualizace dálkových pohledů a konkrétní hodnocení dopadů na kulturní a duchovní hodnoty území. Omezení výšky VTE na 250m a prezentace tohoto omezení jako zmírňujícího opatření dle SEA a ÚO, přičemž právě tato výška je základní příčinou zničení místního krajinného rázu, je absurdní. Návrh je v naprostém rozporu s § 12 zákona č. 114/1992 Sb., o ochraně přírody a krajiny a dopad na krajinný ráz je silně negativní. Návrh řešení: Navrhují doplnění podrobného hodnocení krajinného rázu, vizualizace dálkových pohledů a kumulativních vizuálních dopadů větrných elektráren v širším území, a to zejména ve vztahu k hradu Choustník, hradu Kámen, zámku Červená Lhota a dalším kulturně-historickým dominantám. Dále navrhují zpracování realistických vizualizací z významných vyhlídkových míst, obcí, kulturních památek a krajinných horizontů, včetně posouzení souběhu akceleračních oblastí AOV47–AOV50. Současně navrhují vyhodnocení vlivů na charakter historické kulturní krajiny, dálkové pohledové osy a krajinné dominanty podle § 12 zákona č. 114/1992 Sb., o ochraně přírody a krajiny. Pro případ, že významné negativní dopady na krajinný ráz a kulturně-historické hodnoty území nebudou spolehlivě vyloučeny, navrhují vypuštění akcelerační oblasti AOV47 – Bukovec a souvisejícího územního opatření z návrhu Změny č. 2 Územního rozvojového plánu ČR.<br><br>**PŘIPOMÍNKY K AKCELERAČNÍ OBLASTI AOV48 – CHRBONÍN**<br><br>16. Nesprávný skutkový stav – vodní zdroje a hydrogeologické poměry<br>Dokumentace SEA nesprávně uvádí, že se v území nenacházejí ochranná pásma vodních zdrojů, přestože v území existují ochranná pásma evidenčních čísel 00306203 – Chrbonín studny 1, 2, 00222503 – Terezín studny S1, S2, S3 a 00444603 – Radenín studny S1, S2, S3. Současně však vůbec nezohledňuje obecní a individuální studny v lokalitách Vlčerves a Lišky, které slouží k zásobování obyvatel pitnou vodou. Dále návrh ignoruje toky, povrchové vody a prameniště v AOV. Nejsou dostatečně stanoveny limity zakládání VTE. Je ignorován vliv výstavby a trvání základů VTE na podzemní vody a místní horninové prostředí. Návrh je v rozporu s § 3 zákona č. 500/2004 Sb., správní řád, a se zákonem č. 254/2001 Sb., vodní zákon. Návrh řešení: Požadují vypuštění akcelerační oblasti AOV48 – Chrbonín a souvisejícího územního opatření z návrhu Změny č. 2 Územního rozvojového plánu ČR.<br>17. Rozpor s ochranou zemědělského půdního fondu (ZPF)<br>Zemědělský půdní fond tvoří přibližně 52 % území AOV48. Dokumentace připouští zábor půd I. třídy ochrany v rozsahu 0,81 ha a II. třídy ochrany v rozsahu 0,11 ha, přesto vliv označuje pouze za „mírně negativní". Návrh bagatelizuje rozsah výstavby VTE a její dopady, neřeší nebezpečí eroze půd, a nedostatečně hodnotí možnost poškození meliorací včetně nezjištění jejich rozsahu. Návrh je v rozporu se zákonem č. 334/1992 Sb., o ochraně zemědělského půdního fondu, který stanoví zvýšenou ochranu nejbonitnějších půd. Návrh řešení: Požadují vypuštění akcelerační oblasti AOV48 – Chrbonín a souvisejícího územního opatření z návrhu Změny č. 2 Územního rozvojového plánu ČR.<br>18. Rozpor s ochranou lesa (PUPFL)<br>Pozemky určené k plnění funkcí lesa (PUPFL) tvoří přibližně 48 % území AOV48. Dokumentace značně podceňuje, resp. ignoruje a nehodnotí rozsah zásahů spojených s výstavbou VTE a to přístupových komunikací, manipulačních ploch a související nutnou likvidaci a fragmentaci lesních porostů a jejich vliv na migrační prostupnost živočichů. Návrh je v rozporu se zákonem č. 289/1995 Sb., lesní zákon, a neprokazuje existenci převažujícího veřejného zájmu. Návrh řešení: Požadují vypuštění akcelerační oblasti AOV48 – Chrbonín a souvisejícího územního opatření z návrhu Změny č. 2 Územního rozvojového plánu ČR.<br>19. Nedostatečná ochrana přírody a biodiverzity<br>SEA sama uvádí výskyt citlivých druhů ptáků, například hnízdiště orla mořského ve Mlýnech. A dále dokumentace uvádí výskyt netopýrů, např. netopýr rezavý, nyroměný, parkový a nejmenší. Nebyly však dostatečně vyhodnoceny migrační trasy a vazby na významné zimoviště EVL Chýnovská jeskyně (CZ0314634) v rámci Natura 2000. V blízkém okolí AOV se nachází řada chráněných oblastí, které dokumentace nezmiňuje, dále cenných mokřadů a prameniště. Územím prochází migrační koridory zvláště chráněných druhů velkých savců a lokální biokoridory a biocentra, viz územní plán obce. Dokumentace zcela podceňuje dopady výstavby na tuto skutečnost. SEA a ÚO stanoví zcela nedostatečná opatření na ochranu netopýrů a ptáků. Výstavba všech v ÚO připuštěných VTE povede k naprosté devastaci celého území obledně dopravy obrovských dílů stavby, betonu, vybudování dostatečných přístupových komunikací. V oblasti nebyl vyhotoven ornitologický výzkum. Zásadním způsobem budou narušeny migrační koridory velkých savců a lokální biokoridory a biocentra. Vyskytují se chráněné druhy rostlin a živočichů neuvedené v SEA. Není dostatečná ochrana mokřadů (v UO bez ochranného pásma). V SEA je nedostatečně zjištěn rozsah mimolesní zeleně a je stanovena jeho nedostatečná ochrana. Provedeno vadné vyhodnocení vlivu na klima ze strany výstavby a provozu VTE. Návrh je v rozporu se zákonem č. 114/1992 Sb., o ochraně přírody a krajiny, s § 45i téhož zákona a s dohodou EUROBATS. Návrh řešení: Požadují vyhotovení celoročního ornitologického a chiropterologického průzkumu v rozsahu odpovídajícím metodikám Agentury ochrany přírody a krajiny ČR a doporučením dohody EUROBATS, a to minimálně po dobu jednoho celého biologického cyklu. Současně požadují doplnění biologického hodnocení o výskyt a migrační trasy zvláště chráněných druhů, zejména orla mořského a čápa černého, včetně vyhodnocení hnízdních, potravních a migračních vazeb v širším území. Dále požadují úplné posouzení vlivů na EVL Chýnovské jeskyně (CZ0314634) a soustavu Natura 2000, včetně kumulativních vlivů více akceleračních oblastí a vyhodnocení rizik mortality ptáků a netopýrů. Pro případ, že uvedené vlivy na biodiverzitu a zvláště chráněné druhy nebudou spolehlivě vyloučeny, požadují vypuštění akcelerační oblasti AOV48 – Chrbonín a souvisejícího územního opatření z návrhu Změny č. 2 Územního rozvojového plánu ČR.<br>20. Nepřiměřené zásahy do krajinného rázu | |

| | | | | | | |
|---|---|---|---|---|---|---|
| | | | | | Dokumentace sama připouští, že VTE budou novými výškovými dominantami viditelnými na velké vzdálenosti. Dotčeno může být působení kulturně-historických dominant, zejména zámku Červená Lhota a městské památkové rezervace Jindřichův Hradec, včetně významných pohledových vazeb. Chybí vizualizace dálkových pohledů a konkrétní hodnocení dopadů na kulturní a duchovní hodnoty území. Návrh je v rozporu s § 12 zákona č. 114/1992 Sb., o ochraně přírody a krajiny. Návrh řešení: Požaduji doplnění podrobného hodnocení krajinného rázu, vizualizace dálkových pohledů a vizuálních dopadů větrných elektráren na kulturně-historické dominanty území, zejména zámek Červená Lhota, městskou památkovou rezervaci Jindřichův Hradec a související pohledové osy a krajinné horizonty. Současně požaduji zpracování vizualizací z významných vyhlídkových míst, památkově chráněných území a dálkových pohledů, včetně vyhodnocení kumulativních vizuálních dopadů s dalšími záměry větrných elektráren v širším území. Dále požaduji posouzení souladu návrhu s ochranou kulturní krajiny a charakteru historického krajinného rázu podle § 12 zákona č. 114/1992 Sb., o ochraně přírody a krajiny. Pro případ, že významné negativní dopady na krajinný ráz a kulturně-historické hodnoty území nebudou společně vyloučeny, požaduji vypuštění akcelerační oblasti AOV24 – Lodhéřov a související územního opatření z návrhu Změny č. 2 Územního rozvojového plánu ČR.<br>8. Podlimitní AOV<br>Akcelerační oblast AOV24 Lodhéřov vykazuje dle podkladů předpokládaný instalovaný výkon pouze cca 42 MW, čímž nesplňuje limit „nad 50 MW" stanovený v odůvodnění Změny č. 2 ÚRP pro vymezování akceleračních oblastí celostátního významu. Vymezení AOV24 je proto v rozporu s vlastním odůvodněním pořizovatele a postrádá zákonnou i věcnou konzistenci. Návrh řešení: Požaduji vypuštění akcelerační oblasti AOV24 – Lodhéřov a související územního opatření z návrhu Změny č. 2 Územního rozvojového plánu ČR.<br>9. Nesouhlas obce a veřejnosti<br>Dotčená obec přijala nesouhlasné usnesení s vymezením akcelerační oblasti. Současně byla podána petice proti AOV24 s podpisy většiny místních občanů. Návrh je tak v rozporu s principem samosprávy a požadavky Aarhuské úmluvy. Návrh řešení: Požaduji vypuštění akcelerační oblasti AOV24 – Lodhéřov a související územního opatření z návrhu Změny č. 2 Územního rozvojového plánu ČR.<br><br>**PŘIPOMÍNKY K AKCELERAČNÍ OBLASTI AOV47 – BUKOVEC**<br><br>10. Nesprávně zjištěný skutkový stav – ochranná pásma vodních zdrojů, rozpor s ochranou vod<br>Dokumentace SEA nesprávně uvádí, že se v území nenacházejí ochranná pásma vodních zdrojů, přestože v území existují ochranná pásma evidenčního čísla 00299703 – Drunče, Březina (vrt 501) a 00323810 – Hojovice (studna 5). Současně nejsou zohledněny další využívané zdroje pitné vody v Psárově a Bořetíně (zejména stávající obecní vrt o hloubce 50m a vodojem, oboje ve vzdálenosti do 300m od hranice AOV47, dtto plánovaný obecní vrt a přívod k vodojemu) ani závislost obyvatel na individuálních studních. Dále návrh ignoruje toky, povrchové vody a prameniště v AOV. Nejsou dostatečně stanoveny limity zakládání VTE. Je ignorován vliv výstavby a trvání základů VTE na podzemní vody a místní horninové prostředí. Není zjištěn rozsah poddolovaných oblastí. Návrh je v rozporu s § 3 zákona č. 500/2004 Sb., správní řád, a se zákonem č. 254/2001 Sb., vodní zákon. Návrh řešení: Požaduji vypuštění akcelerační oblasti AOV47 – Bukovec a související územního opatření z návrhu Změny č. 2 Územního rozvojového plánu ČR.<br>11. Rozpor s ochranou zemědělského půdního fondu (ZPF)<br>Zemědělský půdní fond tvoří přibližně 48,32 % území AOV47. Dokumentace připouští zábor půd I. třídy ochrany v rozsahu 2,31 ha a II. třídy ochrany v rozsahu 0,10 ha, přesto vliv označuje pouze za „mírně negativní". Návrh bagatelizuje rozsah výstavby VTE a její dopady, neřeší nebezpečí eroze půd, a nedostatečně hodnotí možnost poškození meliorací včetně nezjištění jejich rozsahu. Návrh je v rozporu se zákonem č. 334/1992 Sb., o ochraně zemědělského půdního fondu, který stanoví zvýšenou ochranu nejbonitnějších půd. Návrh řešení: Požaduji vypuštění akcelerační oblasti AOV47 – Bukovec a související územního opatření z návrhu Změny č. 2 Územního rozvojového plánu ČR.<br>12. Rozpor s ochranou lesa (PUPFL)<br>Pozemky určené k plnění funkcí lesa (PUPFL) tvoří přibližně 51,58 % území AOV47, tedy více než polovinu celé oblasti. Dokumentace značně podceňuje, resp. ignoruje a nebodnotí rozsah zásahů spojených s výstavbou VTE a to přístupových komunikací, manipulačních ploch a souvisejícími nutnou likvidací a fragmentací lesních porostů a jejich vliv na migrační prostupnost živočichů. Návrh je v rozporu se zákonem č. 289/1995 Sb., lesní zákon, a neprokazuje existenci převažujícího veřejného zájmu. Návrh řešení: Požaduji vypuštění akcelerační oblasti AOV47 – Bukovec a související územního opatření z návrhu Změny č. 2 Územního rozvojového plánu ČR.<br>13. Nedostatečná ochrana přírody a biodiverzity<br>V blízkém okolí AOV 47 se nachází řada chráněných oblastí, dokumentace nezmiňuje PP Hučský potok (vzdálenost cca 2.000 m, ochranné pásmo 330 ha), dále cenných mokřadů a prameniště, dále významný biotop u rybníka Táta pobíží hranice AOV. SEA sama uvádí výskyt citlivých druhů ptáků a netopýrů, například motáka pilicha, datla černého nebo netopýra rezavého, a dalších druhů netopýrů, neuvádí však, že tyto výskyty jsou významné v samotné AOV, nejen v jejím blízkém okolí. Nálezy netopýrů dle ČESON jsou dle jeho evidence přímo v AOV47 (Bořetín) a dále v blízkém okolí (Předboř, Choustník, Dobešov u Černovic, Lidmaň, Těmice). Nebyly dostatečně vyhodnoceny migrační trasy ani možné dopady na EVL. Chýnovské jeskyně (CZ0314634) v rámci soustavy Natura 2000. Středem celého území prochází migrační koridory zvláště chráněných druhů velkých savců a lokální biokoridory a biocentra, viz územní plány všech obcí v AOV. Dokumentace zcela podceňuje dopady výstavby na tuto skutečnost. SEA a UO stanoví zcela nedostatečná opatření na ochranu netopýrů a ptáků. Výstavba 33 VTE povede k nárazové devastaci celého území ohledně dopravy obrovských dílů stavby, betonu, vybudování dostatečných přístupových komunikací na zalesněný střed celé AOV 47. Chybí potvrzený výskyt orla mořského, sokola stěhovavého, luňáka červeného, ledňáčka říčního, čápa černého. V oblasti nebyl vyhotoven ornitologický výzkum. Zásadním způsobem budou narušeny migrační koridory velkých savců a lokální biokoridory a biocentra. Vyskytují se chráněné druhy vachta trojlistá, pestnatec májový, skokan skřehotavý, kuňka obecná. Není dostatečná ochrana mokřadů (v UO bez ochranného pásma). V SEA je nedostatečně zjištěn rozsah mimolesní zeleně a je stanovena jeho nedostatečná ochrana. Provedeno vadné vyhodnocení vlivu na klima ze strany výstavby a provozu VTE. Posouzení pro SEA trvalo jen 5 měsíců a není proto dostatečné. Postup je v rozporu se zákonem č. 114/1992 Sb., o ochraně přírody a krajiny, a s mezinárodní dohodou EUROBATS. Návrh řešení: Požaduji vyhotovení celoročního ornitologického a chiropterologického průzkumu v rozsahu odpovídajícím metodikám Agentury ochrany přírody a krajiny ČR a doporučením dohody EUROBATS, a to minimálně po dobu jednoho celého biologického cyklu. Současně požaduji doplnění biologického hodnocení o výskyt a migrační trasy zvláště chráněných druhů, zejména orla mořského a čápa černého, včetně vyhodnocení hnízdních, potravních a migračních vazeb v širším území. Dále požadují úplné posouzení vlivů na EVL Chýnovské jeskyně (CZ0314634) a soustavu Natura 2000, včetně kumulativních vlivů více akceleračních oblastí a vyhodnocení rizik mortality ptáků a netopýrů. Pro případ, že uvedené vlivy na biodiverzitu a zvláště chráněné druhy nebudou společně vyloučeny, požaduji vypuštění akcelerační oblasti AOV47 – Bukovec a související územního opatření z návrhu Změny č. 2 Územního rozvojového plánu ČR.<br>14. Nedostatečné posouzení vlivů na veřejné zdraví<br>Dokumentace neobsahuje konkrétní akustickou studii ani posouzení vibrací, infrazvuku, amplitudové modulace a stroboskopického efektu, v tomto směru je zcela bez odůvodnění a současně nehodnotí celkové zatížení území z hlediska souběhu těchto vlivů. Dokumentace uvádí, že se předpokládá ve vzdálenosti 500m hluková hladina 37dB na 1 VTE, přičemž toto tvrzení není podloženo žádnou studií (takto vysoké a rozměrné VTE se v ČR ani nenacházejí) ani bližším zdůvodněním a nebere vůbec v úvahu kumulaci více zdrojů hluku – více VTE a ani sílu větru a specifický způsob měření u VTE. Současně sama připouští, že některé obytné objekty se nacházejí ve vzdálenostech kratších než 500 m od hranice AOV47. Řada obytných objektů se způsobem využití rodinný dům je blíže než 500 m k hranici AOV 47, jde konkrétně o tyto obytné objekty v: k.ú. Bořetín č.p.: [ ] k.ú. Dobešov ( Cihelny ) č.p. [ ] 32, 57, k.ú. Vlkosovice č.p.: [ ] k.ú. Drunče č.p.:1, 2, 3, 4, 12, 48, 40, k.ú. Březina u JH č.p.: [ ] k.ú. Třeklasovice č.p. [ ] k.ú. Psárov č.p.: [ ] k.ú. Hojovice č.p.: [ ] | |

| Poř. č. | Připomínkové místo | Číslo jednací | Článek | AO | Připomínka | Vyhodnocení |
|---|---|---|---|---|---|---|
| | | | | | akceleračních oblastí AOV47 – Bukovec, AOV48 – Chrbonín, AOV49 – Křeč a AOV50 – Obrataň a zamýšlené stavby větrných elektráren (VTE) při naplnění stanovených limitů (zejména výška a množství).<br><br>Dokumentace SEA (SEA) a UO v předložené podobě není dostatečně odůvodněná, neobsahuje konkrétní odborné podklady a v řadě oblastí odkládá podstatné posouzení vlivů až do budoucích navazujících řízení. Návrh je proto nepřezkoumatelný a v rozporu s právními předpisy České republiky i Evropské unie. Současně může mít závažné dopady na krajinný ráz, biodiverzitu, vodní poměry, kulturně-historické hodnoty území i kvalitu života obyvatel.<br><br>Požaduji proto především vypuštění akceleračních oblastí AOV24 – Lodhéřov, AOV47 – Bukovec, AOV48 – Chrbonín, AOV49 – Křeč a AOV50 – Obrataň a souvisejícího územního opatření z návrhu Změny č. 2 Územního rozvojového plánu ČR. Pro případ, že tomuto požadavku nebude vyhověno, požaduji zásadní přepracování návrhu, zejména doplnění plného vyhodnocení kumulativních vlivů, ochrany veřejného zdraví, ochrany PUPFL, vlivů na soustavu Natura 2000, chráněné živočichy, krajinný ráz, vodní zdroje a majetková práva obyvatel. Současně žádám, aby všechny připomínky byly řádně a individuálně vypořádány v souladu se zákonem, včetně konkrétního a přezkoumatelného odůvodnění způsobu jejich vypořádání.<br><br>**VI. PŘIPOMÍNKY K AKCELERAČNÍM OBLASTEM AOV24, AOV47, AOV48, AOV49 a AOV50**<br><br>**PŘIPOMÍNKY K AKCELERAČNÍ OBLASTI AOV24 – LODHÉŘOV**<br><br>1. Nesprávně zjištěný skutkový stav – ochranná pásma vodních zdrojů, rozpor s ochranou vod<br>Dokumentace SEA nesprávně uvádí, že se v území nenacházejí ochranná pásma vodních zdrojů, přestože v území existuje ochranné pásmo evidenčního čísla 00242303 – Přuhův Žďár podzemní 51, S2. Současně není zohledněna závislost obyvatel na individuálních studních. Obec Lodhéřov a zejména místní část Studnice se dlouhodobě potýkají s nedostatkem pitné vody ve studních a s omezeným zásobováním obyvatel pitnou vodou. Dále návrh ignoruje toky, povrchové vody a prameniště v AOV. Nejsou dostatečně stanoveny limity zakládání VTE. Je ignorován vliv výstavby a trvání základů VTE na podzemní vody a místní horninové prostředí. Návrh je v rozporu s § 3 zákona č. 500/2004 Sb., správní řád, a se zákonem č. 254/2001 Sb., vodní zákon. Návrh řešení: Požaduji vypuštění akcelerační oblasti AOV24 – Lodhéřov a souvisejícího územního opatření z návrhu Změny č. 2 Územního rozvojového plánu ČR.<br>2. Rozpor s ochranou zemědělského půdního fondu (ZPF)<br>Zemědělský půdní fond tvoří přibližně 70 % území AOV24. Dokumentace připouští zábor půd I. třídy ochrany v rozsahu 0,08 ha a II. třídy ochrany v rozsahu 0,59 ha, přesto vliv označuje pouze za „mírně negativní". Návrh bagatelizuje rozsah výstavby VTE a její dopady, neřeší nebezpečí eroze půd, a nedostatečně hodnotí možnost poškození meliorací včetně nezjištění jejich rozsahu. Návrh je v rozporu se zákonem č. 334/1992 Sb., o ochraně zemědělského půdního fondu, který stanoví zvýšenou ochranu nejbonitnějších půd. Návrh řešení: Požaduji vypuštění akcelerační oblasti AOV24 – Lodhéřov a souvisejícího územního opatření z návrhu Změny č. 2 Územního rozvojového plánu ČR.<br>3. Rozpor s ochranou lesa (PUPFL)<br>Pozemky určené k plnění funkcí lesa (PUPFL) tvoří přibližně 30 % území AOV24, tedy téměř třetinu celé oblasti. Dokumentace značně podceňuje a nehodnotí rozsah zásahů spojených s výstavbou VTE a to přístupových komunikací, manipulačních ploch a nutnou související likvidací a fragmentací lesních porostů a jejich vliv na migrační prostupnost živočichů.. Návrh je v rozporu se zákonem č. 289/1995 Sb., lesní zákon, a neprokazuje existenci převažujícího veřejného zájmu. Návrh řešení: Požaduji vypuštění akcelerační oblasti AOV24 – Lodhéřov a souvisejícího územního opatření z návrhu Změny č. 2 Územního rozvojového plánu ČR.<br>4. Nedostatečná ochrana přírody a biodiverzity<br>SEA sama uvádí výskyt citlivých druhů ptáků a netopýrů, například čápa černého, motáka pochopa, motáka pilicha, krkavce velkého nebo netopýra rezavého. Nebyly však dostatečně vyhodnoceny migrační trasy ani možné dopady na CHKO Třeboňsko. Chybí potvrzený výskyt orla mořského a čápa černého. V oblasti nebyl vyhotoven ornitologický výzkum. Posouzení pro SEA trvalo jen 5 měsíců a není proto dostatečné. SEA a UO stanoví zcela nedostatečná opatření na ochranu netopýrů a ptáků. Postup je v rozporu se zákonem č. 114/1992 Sb., o ochraně přírody a krajiny. Návrh řešení: Požaduji vyhotovení celoročního ornitologického a chiropterologického průzkumu, včetně vyhodnocení migračních tras ptáků a netopýrů, kumulativních vlivů a dopadů na CHKO Třeboňsko. Současně požaduji doplnění biologických průzkumů o výskyt zvláště chráněných druhů, zejména orla mořského a čápa černého, a následné nové vyhodnocení vlivů v rámci SEA. Pro případ, že uvedené nedostatky nebudou řádně odstraněny, požaduji vypuštění akcelerační oblasti AOV24 – Lodhéřov a souvisejícího územního opatření z návrhu Změny č. 2 Územního rozvojového plánu ČR.<br>5. Nedostatečné posouzení vlivů na veřejné zdraví<br>Dokumentace neobsahuje konkrétní akustickou studii ani posouzení infrazvuku, amplitudové modulace, vibrací a stroboskopického efektu a současně nehodnotí celkové zatížení území z hlediska souběhu těchto vlivů. Současně sama připouští riziko obtěžování v okrajové zástavbě Lodhéřova v noční době. Vzhledem k reliéfu kotliny, ve které Lodhéřov leží, existuje riziko odrazů a zesílení akustického tlaku. Návrh je v rozporu se zákonem č. 258/2000 Sb., o ochraně veřejného zdraví, a s nařízením vlády č. 272/2011 Sb. Návrh řešení: Požaduji zpracování detailní akustické studie a plného hodnocení zdravotních rizik (HRA), které posoudí hluk, infrazvuk, amplitudovou modulaci, stroboskopický efekt a kumulativní vlivy větrných elektráren na obyvatele Lodhéřova a okolních sídel, a to včetně noční doby. Současně požaduji vyhodnocení vlivu reliéfu kotliny na šíření hluku, vznik odrazů a možné zesilování akustického tlaku v zastavěném území. Dále požaduji stanovení minimální odstupové vzdálenosti větrných elektráren od obytné a rekreační zástavby v rozsahu nejméně v rozsahu nejméně šestinásobku celkové výšky větrné elektrárny (6× výška VTE), nejméně však vždy 1km. Pro případ, že uvedené vlivy nebudou spolehlivě vyloučeny, požaduji vypuštění akcelerační oblasti AOV24 – Lodhéřov a souvisejícího územního opatření z návrhu Změny č. 2 Územního rozvojového plánu ČR.<br>6. Rizika pro bezpečnost, letectví a IZS<br>V území se nachází jev ÚAP 119 – Zájmové území Ministerstva obrany, který podmiňuje umisťování vysokých staveb dalším posouzením. Do území zasahuje Grid ATZ a ochranné pásmo letiště LKJH Jindřichův Hradec. Dokumentace současně nehodnotí dopady souvislého pásu VTE na zásahy vrtulníků integrovaného záchranného systému v lesním území. Postup je v rozporu se zákonem č. 49/1997 Sb., o civilním letectví, a se zákonem č. 239/2000 Sb., o integrovaném záchranném systému. Návrh řešení: Požaduji doplnění odborného posouzení vlivů akcelerační oblasti AOV24 – Lodhéřov na bezpečnost leteckého provozu, obranu státu a fungování integrovaného záchranného systému, zejména s ohledem na jev ÚAP 119 – Zájmové území Ministerstva obrany, Grid ATZ a ochranné pásmo letiště LKJH Jindřichův Hradec. Současně požaduji vyhodnocení dopadů souvislého pásu větrných elektráren na zásahy vrtulníků IZS, letecké hašení lesních požárů, zdravotnické záchranné služby a policejních vrtulníků, včetně posouzení bezpečnosti letových koridorů a omezení manévrovacích možností v lesním území. Dále požaduji stanoviska Ministerstva obrany, Úřadu pro civilní letectví, Řízení letového provozu ČR a složek IZS k umístění větrných elektráren v daném území. Pro případ, že uvedené bezpečnostní a letecké vlivy nebudou spolehlivě vyloučeny, požaduji vypuštění akcelerační oblasti AOV24 – Lodhéřov a souvisejícího územního opatření z návrhu Změny č. 2 Územního rozvojového plánu ČR.<br>7. Nepřiměřené zásahy do krajinného rázu | |

| | | | | | | |
|---|---|---|---|---|---|---|
| | | | | | Valková Renata | |

| | | | | | | |
|---|---|---|---|---|---|---|
| | | | | | III. NÁZEV ZÁMĚRU<br><br>**Akcelerační oblasti na území Jihočeského kraje (okresy Jindřichův Hradec a Tábor) a Kraje Vysočina (okres Pelhřimov): AOV24 – Lodhéřov, AOV47 – Bukovec, AOV48 – Chrbonín, AOV49 – Křeč a AOV50 – Obrataň.**<br><br>IV. DOTČENÉ ÚZEMÍ<br><br>**AOV24 – Lodhéřov**<br>Rozloha plochy 3,9 km2, max. výkon 42 MW, max. počet věží 12, max. výška věží 200 m.<br>Katastrální území: Lodhéřov, Studnice u Lodhéřova a Velký Ratmírov.<br>**AOV47 – Bukovec**<br>Rozloha plochy 11,8 km2, max. výkon 115,5 MW, max. počet věží 33, max. výška věží 250 m.<br>Katastrální území: Březina u Deštné, Bořetín, Dobešov u Černovic, Drunče, Hojovice, Chválkov u Kamenice nad Lipou, Psárov, Třiklasovice a Vlkosovice.<br>**AOV48 – Chrbonín**<br>Rozloha plochy 4,9 km2, max. výkon 45,5 MW, max. počet věží 13 VTE, max. výška věží 250 m.<br>Katastrální území: Hroby, Chrbonín, Kozmice u Chýnova, Mlýny u Choustníku, Radenín a Vlčeves.<br>**AOV49 – Křeč**<br>Rozloha plochy 8,4 km2, max. výkon 84 MW, max. počet věží 24, max. výška věží 200 m.<br>Katastrální území: Bezděčín u Obrataně, Černovice u Tábora, Kozmice u Chýnova, Křeč, Nové Dvory u Pořína, Střítež u Černovic a Sudkův Důl.<br>**AOV50 – Obrataň**<br>Rozloha plochy 6,5 km2, max. výkon 63 MW, max. počet věží 18, max. výška věží 250 m.<br>Katastrální území: Bezděčín u Obrataně, Hrobská Zahrádka, Nové Dvory u Pořína, Obrataň, Pořín a Prasetín.<br><br>V. STANOVISKO<br><br>**S návrhem Územního opatření k AOV24 – Lodhéřov, AOV47 – Bukovec, AOV48 – Chrbonín, AOV49 – Křeč a AOV50 – Obrataň (UO) zásadně nesouhlasím a požaduji jejich vyřazení ze Změny č. 2 Územního rozvojového plánu ČR, případně jejich zásadní přepracování. Návrh vykazuje závažné nedostatky z hlediska zákonnosti, ochrany životního prostředí, ochrany veřejného zdraví i ochrany práv obyvatel dotčeného území.**<br><br>Návrh akceleračních oblastí AOV24 – Lodhéřov, AOV47 – Bukovec, AOV48 – Chrbonín, AOV49 – Křeč a AOV50 je v rozporu s principem předběžné opatrnosti, požadavky na ochranu veřejného zdraví, ochranu přírody a krajiny, ochranu vodních zdrojů i se zásadou proporcionality zásahu do území. Současně nebyly dostatečně vyhodnoceny kumulativní a synergické vlivy souběhu | |

| | | | | | | |
|---|---|---|---|---|---|---|
| | | | | | takovýmto způsobem není nikde výslovně definován. AOV a ÚO neodůvodněně zvýhodňují jednu skupinu subjektů před jinými konkrétně investory VTE před občany a obyvateli zasažených obcí a vlastníky nemovitostí, což je v rozporu zejména s čl. 3 odst.1, čl. 4 odst. 3,4, čl. 7, čl. 8, čl. 101 odst.1. Ústavy ČR. Návrh řešení: Požadujeme doplnění řádného vyhodnocení proporcionality zásahu do území a prokázání převahy veřejného zájmu nad negativními dopady na životní prostředí, krajinu, veřejné zdraví a majetková práva obyvatel. Současně požadujeme doplnění variantního posouzení méně konfliktních lokalit, včetně brownfieldů a území s nižším střetem s ochranou vod, lesa, zemědělského půdního fondu, biodiverzity a krajinného rázu. Dále požadujeme přepracování návrhu tak, aby akcelerační oblasti byly vymezovány pouze v územích s prokazatelně nízkým konfliktním potenciálem v souladu s odůvodněním ÚRP ČR a principem minimalizace dopadů. Pro případ, že proporcionalita zásahu a převaha veřejného zájmu nebudou spolehlivě prokázány, požadujeme vypuštění všech akceleračních oblastí AOV24 + AOV47 + AOV48 + AOV49 + AOV50 a souvisejících územních opatření z návrhu Změny č. 2 Územního rozvojového plánu ČR.<br>75–79. Nedostatečnost zmírňujících opatření<br>Stanovená opatření jsou převážně obecná, formální a deklaratorní, například omezení výšky VTE na 200 nebo 250 m, a zejména odporující zjištěním v rámci SEA. Dokumentace neobsahuje konkrétní opatření pro ochranu obyvatelstva před hlukem, dalšími výše uvedenými fyzikálními jevy, světelným znečištěním nebo pro zachování migrační prostupnosti krajiny. Závěr o dostatečnosti opatření je proto nepodložený a v rozporu se zákonem č. 100/2001 Sb. Návrh řešení: Navrhujeme doplnění konkrétních a závazných zmírňujících opatření pro ochranu obyvatelstva před hlukem, infrazvukem, amplitudovou modulací, vibracemi, stroboskopickým efektem a světelným znečištěním. Dále navrhuji doplnění opatření pro zachování migrační prostupnosti krajiny, ochranu ptáků a netopýrů a omezení kumulativních dopadů více akceleračních oblastí v širším území. Současně navrhuji stanovení jasných podmínek pro monitoring, kontrolu a vyhodnocování dopadů nezávislými odbornými institucemi, nikoliv pouze provozovateli větrných elektráren. Dále navrhuji stanovení minimální odstupové vzdálenosti větrných elektráren od obytné a rekreační zástavby v rozsahu nejméně šestinásobku celkové výšky větrné elektrárny (6× výška VTE), nejméně však vždy 1km. Pro případ, že účinná a konkrétní zmírňující opatření nebudou doplněna a jejich funkčnost spolehlivě prokázána, navrhuji vypuštění všech akceleračních oblastí AOV24 + AOV47 + AOV48 + AOV49 + AOV50 a souvisejících územních opatření z návrhu Změny č. 2 Územního rozvojového plánu ČR.<br>80–84. Vnitřní rozpory a nedostatečný monitoring<br>SEA současně tvrdí, že kumulativní vlivy nebyly zjištěny, ale zároveň připouští jejich existenci při souběhu více AOV. Monitoring je nepřípustně navržen až po realizaci záměru a převážně v režii provozovatelů. Dokumentace je proto vnitřně rozporná a nepřezkoumatelná. Návrh řešení: Navrhuji doplnění nezávislého a transparentního systému monitoringu, který bude prováděn již před realizací záměru a následně i v průběhu provozu větrných elektráren. Dále navrhuji, aby monitoring nebyl zajišťován pouze provozovateli větrných elektráren, ale také nezávislými odbornými institucemi a orgány ochrany přírody, veřejného zdraví a životního prostředí. Současně navrhuji doplnění konkrétních metodik, rozsahu a kontrolních mechanismů monitoringu hluku, infrazvuku, mortality ptáků a netopýrů, migračních tras, krajinného rázu a kumulativních vlivů. Pro případ, že nebude zajištěn nezávislý, odborný a přezkoumatelný monitoring vlivů záměru, navrhuji vypuštění všech akceleračních oblastí AOV24 + AOV47 + AOV48 + AOV49 + AOV50 a souvisejících územních opatření z návrhu Změny č. 2 Územního rozvojového plánu ČR.<br>85–89. Absence variantního řešení<br>Dokumentace neposuzuje alternativní lokality ani modely a varianty rozmístění, počtu či výšky VTE. Není prokázáno, že navržená varianta představuje řešení s nejmenšími dopady na životní prostředí a obyvatele. Není ani tvrzen a prokazován veřejný zájem zřízení AOV. Postup je v rozporu se směrnicí 2001/42/ES a zákonem č. 100/2001 Sb. Návrh řešení: Navrhuji doplnění variantního posouzení akceleračních oblastí, včetně alternativních lokalit, jiného rozmístění větrných elektráren, nižšího počtu staveb a variant s menší výškou větrných elektráren. Dále navrhuji vyhodnocení méně konfliktních řešení, zejména využití brownfieldů, narušených území a lokalit s nižším střetem s ochranou přírody, krajinného rázu, veřejného zdraví a obytné zástavby. Současně navrhuji doplnění srovnávací analýzy jednotlivých variant z hlediska dopadů na životní prostředí, veřejné zdraví, biodiverzitu, krajinný ráz a majetková práva obyvatel. Pro případ, že nebude prokázáno, že navržená varianta představuje řešení s nejmenšími dopady na životní prostředí a obyvatele, navrhuji vypuštění všech akceleračních oblastí AOV24 + AOV47 + AOV48 + AOV49 + AOV50 a souvisejících územních opatření z návrhu Změny č. 2 Územního rozvojového plánu ČR.<br>90–94. Nepřiměřenost zásahu do území<br>Navržené řešení představuje brutální zásah do charakteru krajiny, kvality života obyvatel i majetkových práv a narušení jejich legitimního očekávání, že tyto hodnoty budou zachovány. Nebylo prokázáno (dokumentace se tím ani nezabývá), že negativní dopady nelze dosáhnout jiným, méně konfliktním řešením. Návrh tak nesplňuje princip proporcionality vyžadovaný správním právem i judikaturou správních soudů. Návrh řešení: Navrhuji doplnění řádného posouzení proporcionality zásahu do území, včetně vyhodnocení dopadů na krajinný ráz, kvalitu života obyvatel, veřejné zdraví, majetková práva a charakter venkovského prostředí. Dále navrhuji prokázání, že sledovaného veřejného zájmu nelze dosáhnout jiným, méně konfliktním řešením s nižšími dopady na obyvatele a životní prostředí. Současně navrhuji doplnění variantního řešení a vyhodnocení méně zatěžujících alternativ v souladu s principem proporcionality a minimalizace zásahů do práv obyvatel. Pro případ, že proporcionalita zásahu a nezbytnost navrženého řešení nebudou spolehlivě prokázány, navrhuji vypuštění všech akceleračních oblastí AOV24 + AOV47 + AOV48 + AOV49 + AOV50 a souvisejících územních opatření z návrhu Změny č. 2 Územního rozvojového plánu ČR.<br>95–99. Riziko lesních požárů a omezení možností hašení<br>AOV24 + AOV47 + AOV48 + AOV49 + AOV50 se z významné části nacházejí v lesních porostech nebo v jejich bezprostřední blízkosti. Dokumentace SEA však vůbec nehodnotí rizika vzniku a šíření lesních požárů ani dopady souvislého pásu větrných elektráren na možnosti zásahu jednotek požární ochrany a integrovaného záchranného systému. Dokumentace současně nehodnotí kumulativní dopad souvislého pásu cca 88 větrných elektráren v AOV47–AOV50 na krizové řízení a požární bezpečnost krajiny. V podmínkách probíhající klimatické změny a narůstajícího rizika sucha představuje rozsáhlá industrializace lesních hřebenů významné zvýšení požárního rizika v území. Návrh je v rozporu se zásadou prevence podle § 2900 občanského zákoníku, s požadavky zákona č. 133/1985 Sb., o požární ochraně, a s požadavkem řádného vyhodnocení rizik podle zákona č. 100/2001 Sb., o posuzování vlivů na životní prostředí. Návrh řešení: Požadujeme doplnění podrobného posouzení požárních rizik, možností zásahu HZS a dopadů souvislého pásu větrných elektráren na letecké hašení lesních požárů, krizové řízení a evakuaci obyvatel. Současně požadujeme stanovisko HZS a odborné vyhodnocení dostupnosti území pro zásahovou techniku v podmínkách rozsáhlých lesních požárů. Pro případ, že uvedená rizika nebudou spolehlivě vyloučena, požadujeme vypuštění akceleračních oblastí AOV24 + AOV47 + AOV48 + AOV49 + AOV50 a souvisejících územních opatření z návrhu Změny č. 2 Územního rozvojového plánu ČR.<br>100. Procesní vada – neúplné zveřejnění koordinačního výkresu<br>Proces zveřejnění návrhu Změny č. 2 ÚRP vykazuje vady, neboť koordinační výkres nebyl zveřejněn v úplné podobě a chybí zde údaje k identifikaci katastrálních parcel k přesnému určení hranice AOV. Ve zveřejněné dokumentaci absentovaly záměry FVE, přestože představují významnou součást navrhovaného využití území a mají zásadní význam pro posouzení kumulativních a synergických vlivů. Veřejnosti tak nebyla umožněna řádná orientace v návrhu ani efektivní uplatnění připomínek, čímž mohlo dojít ke zkrácení procesních práv veřejnosti. Návrh řešení: Požadujeme vypořádání této procesní vady v souladu se zásadou ochrany práv veřejnosti a transparentnosti procesu pořizování opatření obecné povahy. | |

| | | | | | | |
|---|---|---|---|---|---|---|
| | | | | | AOV47–AOV50 včetně souběhu s koridorem V406/407 Kočín–Mírovka, případně vypuštění všech akceleračních oblastí AOV47–AOV50 a souvisejících územních opatření z návrhu Změny č. 2 Územního rozvojového plánu ČR.<br>37–40. Rizika pro bezpečnost, letectví a IZS<br>V území se nachází jev ÚAP 119 – Zájmové území Ministerstva obrany, který podmiňuje umisťování vysokých staveb dalším posouzením. UO neobsahuje vyhodnocení vlivu na letecký provoz. Dokumentace současně nehodnotí dopady souvislého pásu VTE na zásahy vrtulníků integrovaného záchranného systému v lesním území. Nalézá se zde pásmo nízkého přeletu TSA 27 a to v bezprostřední blízkosti, v k.ú. Chválkov u Knl.. dokonce v přímém dotyku. Postup je v rozporu se zákonem č. 49/1997 Sb., o civilním letectví, a se zákonem č. 239/2000 Sb., o integrovaném záchranném systému. Návrh řešení: Požaduji doplnění odborného posouzení vlivů akcelerační oblasti na bezpečnost leteckého provozu, obranu státu a fungování integrovaného záchranného systému, zejména s ohledem na jev ÚAP 119 – Zájmové území Ministerstva obrany. Dále navrhuji vyhodnocení dopadů souvislého pásu větrných elektráren na zásahy vrtulníků integrovaného záchranného systému, letecké hašení lesních požárů, zdravotnickou záchrannou službu a další složky IZS v lesním území. Současně navrhuji doplnění závazných stanovisek Ministerstva obrany, Úřadu pro civilní letectví, Řízení letového provozu ČR a složek IZS k umístění větrných elektráren v dotčeném území. Pro případ, že uvedené vlivy nebudou spolehlivě vyloučeny, požaduji vypuštění všech akceleračních oblastí AOV47–AOV50 a souvisejících územních opatření z návrhu Změny č. 2 Územního rozvojového plánu ČR.<br>41–44. Nesouhlas obcí a veřejnosti<br>Dotčené obce přijaly nesouhlasná usnesení s vymezením akceleračních oblastí. Současně proběhlo referendum ve městě Černovice, které vyjádřilo nesouhlas občanů s výstavbou VTE. V obci Radenín byla podána petice proti vymezení AOV podepsaná 251 občany. Současně byla podána petice na Jihočeský kraj a Kraj Vysočinu za všechny čtyři akcelerační oblasti AOV47–AOV50 s přibližně 3.500 podpisy, což potvrzuje zásadní nesouhlas veřejnosti i samospráv, lze shrnout, že minimálně 2/3 trvale hlášených obyvatel celé oblasti jsou proti zřízení AOV47 plus uživatelé a vlastníci nemovitostí v území. Tvorba návrhu proběhla bez účasti obcí a veřejnosti, lhůta poskytnutá k připomínkám je zcela neadekvátní. Návrh je tak v rozporu s principem samosprávy a požadavky Aarhuské úmluvy. Návrh řešení: Požaduji respektování principu samosprávy a vypuštění akceleračních oblastí AOV47–AOV50 a souvisejících územních opatření z návrhu Změny č. 2 Územního rozvojového plánu ČR.<br>**PŘIPOMÍNKY K AKCELERAČNÍM OBLASTEM AOV24 + AOV47 + AOV48 + AOV49 + AOV50**<br>45–49. Nepřezkoumatelnost návrhu<br>Návrh pracuje pouze s modelovými předpokladem umístění větrných elektráren bez konkrétního rozmístění staveb a související infrastruktury. Bez znalosti konkrétní polohy nelze objektivně vyhodnotit hluk, dopady na veřejné zdraví, krajinný ráz ani dopady na obyvatele. Vyhodnocení vlivu SEA je proto naprosto formální. Návrh je proto nepřezkoumatelný podle § 172 zákona č. 500/2004 Sb., správní řád. Návrh řešení: Požaduji doplnění variant a modelů rozmístění větrných elektráren, přístupových komunikací a souvisejíci infrastruktury, případně vypuštění všech akceleračních oblastí AOV24 + AOV47 + AOV48 + AOV49 + AOV50 a souvisejících územních opatření z návrhu Změny č. 2 Územního rozvojového plánu ČR.<br>50–54. Nepřípustné odkládání posouzení vlivů<br>Klíčové vlivy na veřejné zdraví, hluk, vibrace, flicker efekt, ptáky a netopýry nejsou posouzeny nyní, ale až v budoucích navazujících řízeních nebo v monitoringu po realizaci záměru. Tím dochází k přenesení podstatných otázek mimo fázi SEA, kdy již nebude možné ovlivnit samotné vymezení území. Postup je v rozporu se zásadou prevence a se zákonem č. 100/2001 Sb. Návrh řešení: Požaduji doplnění posouzení vlivů již ve fázi SEA, zejména v oblasti veřejného zdraví, hluku, flicker efektu a vlivů na biodiverzitu. Případně vypuštění všech akceleračních oblastí AOV24 + AOV47 + AOV48 + AOV49 + AOV50 a souvisejících územních opatření z návrhu Změny č. 2 Územního rozvojového plánu ČR.<br>55–59. Nedostatečné posouzení vlivů na veřejné zdraví<br>Dokumentace neobsahuje konkrétní akustickou studii ani posouzení infrazvuku, amplitudové modulace a stroboskopického efektu. Současně připouští obytnou nebo rekreační zástavbu ve vzdálenostech okolo 500 m od hranic AOV, přičemž ve velmi mnoha případech se zejména obytné nebo rekreační objekty nacházejí přímo na hranici akceleračních oblastí nebo ve vzdálenostech kratších než 500 m. Dokumentace současně nehodnotí kumulativní zdravotní dopady souběhu více akceleračních oblastí AOV47–AOV50 na obyvatele dotčených obcí. Návrh je v rozporu se zákonem č. 258/2000 Sb., o ochraně veřejného zdraví, a s nařízením vlády č. 272/2011 Sb. Návrh řešení: Požadaji zpracování plného hodnocení zdravotních rizik (HRA), detailní akustické studie a posouzení infrazvuku, vibrací, amplitudové modulace a flicker efektu. Současně požadaji stanovení minimální odstupové vzdálenosti větrných elektráren od zastavitelného území, obytné a rekreační zástavby v rozsahu nejméně šestinásobku celkové výšky větrné elektrárny (6× výška VTE), nejméně však vždy 1km, a to s ohledem na princip předběžné opatrnosti a ochranu veřejného zdraví. Pro případ, že uvedená odstupová vzdálenost nebude stanovena, požaduji vypuštění všech akceleračních oblastí AOV24 + AOV47 + AOV48 + AOV49 + AOV50 a souvisejících územních opatření z návrhu Změny č. 2 Územního rozvojového plánu ČR.<br>60–64. Nedostatečné odůvodnění výběru lokality<br>Dokumentace vůbec nevysvětluje, proč byla zvolena právě krajina s velmi vysokým podílem lesa, kvalitní zemědělské půdy a kulturních, přírodních a zejména krajinných hodnot a vůbec dané území, co bylo (objektivně a konkrétně specifikováno) vlastně podkladem a důvodem pro volbu dané lokality. Současně nejsou porovnány méně konfliktní varianty ani brownfieldy, přestože samotný ÚRP ČR deklaruje preferenci narušených území. Postup je v rozporu s principem minimalizace dopadů a s § 172 správního řádu. Návrh řešení: Požadaji vypuštění všech akceleračních oblastí AOV24 + AOV47 + AOV48 + AOV49 + AOV50 a souvisejících územních opatření z návrhu Změny č. 2 Územního rozvojového plánu ČR.<br>65–69. Dopady na majetek a infrastrukturu<br>SEA nesprávně hodnotí vlivy na hmotné statky jako nulové, přestože lze očekávat zatížení místních komunikací, pokles hodnoty nemovitostí a zásahy do obecní infrastruktury. Pozemky a budovy v okolí VTE budou zcela znehodnoceny, když hlavní devizou jejich tržní hodnoty je právě zdejší naprostý klid a zachovalá krajina. V území se nachází i vodohospodářská infrastruktura, včetně vodojemů a vrtů, jejichž ochrana nebyla posouzena. Dokumentace ignoruje FVE (např. v části obce Mnich Chválkov v bezprostřední blízkosti hranice AOV47). Místní a krajské komunikace nejsou uzpůsobeny na nezbytný rozsah plánované výstavby. Dochází tak k nepřiměřenému zásahu do vlastnických práv podle čl. 11 Listiny základních práv a svobod. Návrh řešení: Navrhuji doplnění podrobného posouzení dopadů větrných elektráren na hmotné statky, místní komunikace, technickou a vodohospodářskou infrastrukturu, včetně vodojemů, vodovodních řadů a dalších zařízení sloužících k zásobování obyvatel pitnou vodou. Dále navrhuji vyhodnocení dopadů přepravy nadrozměrných komponent na stav silnic nižších tříd, mostů a obecních komunikací, včetně návrhu konkrétních opatření k ochraně infrastruktury a majetku obcí. Současně navrhuji doplnění posouzení vlivů na hodnotu nemovitostí, kvalitu bydlení a výkon vlastnických práv obyvatel dotčeného území podle čl. 11 Listiny základních práv a svobod. Pro případ, že významné negativní dopady na majetek, infrastrukturu a vlastnická práva nebudou spolehlivě vyloučeny, navrhuji vypuštění všech akceleračních oblastí AOV24 + AOV47 + AOV48 + AOV49 + AOV50 a souvisejících územních opatření z návrhu Změny č. 2 Územního rozvojového plánu ČR.<br>70–74. Rozpor s principem minimalizace dopadů a veřejným zájmem, rozpor s ústavním pořádkem<br>Akcelerační oblasti mají být podle odůvodnění URP ČR vymezovány v územích s nízkým konfliktním potenciálem. AOV24 + AOV47 + AOV48 + AOV49 + AOV50 vykazují vysoce konfliktní střety s ochranou vod, lesa, ZPF, biodiverzity, krajinného rázu i veřejného zdraví. Návrh proto neprokazuje proporcionalitu zásahu ani převahu veřejného zájmu nad negativními dopady. Nadto veřejný zájem na stavbě VTE a navic | |

| | | | | | | |
|---|---|---|---|---|---|---|
| | | | | | Návrh řešení: Požaduji doplnění podrobného hodnocení krajinného rázu, dálkových pohledů a kumulativních vizuálních dopadů větrných elektráren v širším území, zejména ve vztahu ke kostelu sv. Jakuba Většího ve Křeči, hradu Choustník, historické krajině Sudkova Dolu, poutnímu místu Svatá Anna a tzv. Černovickým vyhlídkám. Současně požaduji zpracování realistických vizualizací z obcí, významných vyhlídkových míst, kulturních památek a krajinných horizontů, včetně vyhodnocení souběhu akceleračních oblastí AOV47–AOV50 a jejich společného vlivu na charakter historické kulturní krajiny. Dále požaduji doplnění posouzení vlivů na pohledové osy, krajinné dominanty a dálkové horizonty podle § 12 zákona č. 114/1992 Sb., o ochraně přírody a krajiny. Pro případ, že významné negativní dopady na krajinný ráz a kulturně-historické hodnoty území nebudou spolehlivě vyloučeny, požaduji vypuštění akcelerační oblasti AOV49 – Křeč a souvisejícího územního opatření z návrhu Změny č. 2 Územního rozvojového plánu ČR.<br><br>**PŘIPOMÍNKY K AKCELERAČNÍ OBLASTI AOV50 – OBRATAŇ**<br><br>28. Nesprávný skutkový stav – vodní zdroje a hydrogeologické poměry<br>Dokumentace SEA nesprávně uvádí, že se v území nenacházejí ochranná pásma vodních zdrojů, přestože v území existují ochranná pásma evidenčních čísel 00200410 – Obrataň podzemní zdroj a 00206610 – Obrataň podzemní zdroj. Současně nejsou zohledněny studny obce Pořín v lokalitě Pinach ani závislost obyvatel okolních obcí na individuálních studních. Dále návrh ignoruje toky, povrchové vody a prameniště v AOV. Nejsou dostatečně stanoveny limity zakládání VTE. Je ignorován vliv výstavby a trvání základů VTE na podzemní vody a místní horninové prostředí. Návrh je v rozporu s § 3 zákona č. 500/2004 Sb., správní řád, a se zákonem č. 254/2001 Sb., vodní zákon. Návrh řešení: Požaduji vypuštění akceleračních oblastí AOV50 – Obrataň a souvisejícího územního opatření z návrhu Změny č. 2 Územního rozvojového plánu ČR.<br>29. Rozpor s ochranou zemědělského půdního fondu (ZPF)<br>Zemědělský půdní food tvoří přibližně 63,43 % území AOV50. Dokumentace připouští zábor půd I. třídy ochrany v rozsahu 1,38 ha a II. třídy ochrany v rozsahu 0,07 ha, přesto vliv označuje pouze za „mírně negativní". Návrh bagatelizuje rozsah výstavby VTE a její dopady, neřeší nebezpečí eroze půd, a nedostatečně hodnotí možnost polkození meliorací včetně nezjištění jejich rozsahu. Návrh je v rozporu se zákonem č. 334/1992 Sb., o ochraně zemědělského půdního fondu, který stanoví zvýšenou ochranu nejbonitnějších půd. Návrh řešení: Požaduji vypuštění akcelerační oblasti AOV50 – Obrataň a souvisejícího územního opatření z návrhu Změny č. 2 Územního rozvojového plánu ČR.<br>30. Rozpor s ochranou lesa (PUPFL)<br>Pozemky určené k plnění funkci lesa (PUPFL) tvoří přibližně 35,29 % území AOV50. Dokumentace značně podceňuje, resp. ignoruje a nebodnotí rozsah zásahů spojených s výstavbou VTE a to přístupových komunikací, manipulačních ploch a související nutnou likvidaci a fragmentaci lesních porostů a jejich vliv na migrační prostupnost živočichů. Návrh je v rozporu se zákonem č. 289/1995 Sb., lesní zákon, a nepreukazuje existenci převažujícího veřejného zájmu. Návrh řešení: Požadují vypuštění akcelerační oblasti AOV50 – Obrataň a souvisejícího územního opatření z návrhu Změny č. 2 Územního rozvojového plánu ČR.<br>31. Nedostatečná ochrana přírody a biodiverzity<br>SEA sama uvádí výskyt citlivých druhů ptáků a netopýrů, například luňáka červeného, motáka pilicha, krkavce velkého a netopýra rezavého. Nebyly však dostatečně vyhodnoceny migrační trasy, nadregionální biokoridor Čunkovský potok – Pařezitý, Roštejn ani vazby na EVL Chýnovská jeskyně (CZ0314634) v rámci Natura 2000. V blízkém okolí AOV se nachází řada chráněných oblastí, které dokumentace nezmiňuje, dále cenných mokřadů a prameniště. Územím prochází migrační koridory zvláště chráněných druhů velkých savců a lokální biokoridory a biocentra, viz územní plán obce. Dokumentace zcela podceňuje dopady výstavby na tuto skutečnost. SEA a UO stanoví zcela nedostatečná opatření na ochranu netopýrů a ptáků. Výstavba všech UO připouštěných VTE povede k naprosté devastaci celého území ohledně dopravy obrovských dílů stavby, betonu, vybudování dostatečných přístupových komunikací. V oblasti nebyl vyhotoven ornitologický výzkum. Zásadním způsobem budou narušeny migrační koridory velkých savců a lokální biokoridory a biocentra. Vyskytují se chráněné druhy rostlin a živočichů neuvedené v SEA. Není dostatečná ochrana mokřadů (v UO bez ochranného pásma ). V SEA je nedostatečně zjištěn rozsah mimolesní zeleně a je stanovena jeho nedostatečná ochrana. Provedeno vadné vyhodnocení vlivu na klima ze strany výstavby a provozu. Návrh je v rozporu se zákonem č. 114/1992 Sb., o ochraně přírody a krajiny, s § 45i téhož zákona a s dohodou EUROBATS. Návrh řešení: Navrhuji vyhotovení celoročního ornitologického a chiropterologického průzkumu v rozsahu odpovídajícím metodikám Agentury ochrany přírody a krajiny ČR a doporučením dohody EUROBATS, a to minimálně po dobu jednoho celého biologického cyklu. Dále navrhuji doplnění biologického hodnocení o podrobné vyhodnocení migračních tras ptáků a netopýrů, včetně posouzení funkčnosti nadregionálního biokoridoru Čunkovský potok – Pařezitý – Roštejn a kumulativních vlivů více akceleračních oblastí v širším území. Současně navrhuji úplné posouzení vlivů na EVL Chýnovská jeskyně (CZ0314634) a soustavu Natura 2000 podle § 45i zákona č. 114/1992 Sb., o ochraně přírody a krajiny, včetně vyhodnocení rizik mortality ptáků a netopýrů. Pro případ, že významné negativní vlivy na biodiverzitu, migrační prostupnost krajiny a zvláště chráněné druhy nebudou spolehlivě vyloučeny, navrhuji vypuštění akcelerační oblasti AOV50 – Obrataň a souvisejícího územního opatření z návrhu Změny č. 2 Územního rozvojového plánu ČR.<br>32. Nepřiměřené zásahy do krajinného rázu<br>Dokumentace sama připouští, že VTE budou novými dominantami viditelnými na velké vzdálenosti a mohou narušit pohledové vazby na hrad Kámen, hrad Choustník, hrad Šelmberk a tvrz Sudkův Důl. Současně nejsou dostatečně vyhodnoceny dopady na krajinné oblasti Pacovsko a Táborsko-Soběslavsko ani na pohledové horizonty Josafatského údolí. Dokumentace nehodnotí kumulovaný vliv všech 4 AOV47-50, chybí vizualizace dálkových pohledů a konkrétní hodnocení dopadů na kulturní a duchovní hodnoty území. Omezení výšky VTE na 250m a prezentace tohoto omezení jako zmírňujícího opatření dle SEA a UO, přičemž právě tato výška je základní příčinou zničení místního krajinného rázu, je absurdní. Návrh je v rozporu s § 12 zákona č. 114/1992 Sb., o ochraně přírody a krajiny. Návrh řešení: Navrhuji doplnění podrobného hodnocení krajinného rázu, dálkových pohledů a kumulativních vizuálních dopadů větrných elektráren v širším území, zejména ve vztahu k hradu Kámen, hradu Choustník, hradu Šelmberk, tvrzi Sudkův Důl a významným krajinným horizontům Josafatského údolí. Dále navrhuji zpracování realistických vizualizací z obcí, vyhlídkových míst, kulturních památek a pohledových os, včetně vyhodnocení souběhu akceleračních oblastí AOV47–AOV50 a jejich společného vlivu na charakter historické kulturní krajiny. Současně navrhuji doplnění posouzení vlivů na krajinné oblasti Pacovsko a Táborsko-Soběslavsko podle § 12 zákona č. 114/1992 Sb., o ochraně přírody a krajiny, včetně vyhodnocení dopadů na dálkové pohledy a krajinné dominanty. Pro případ, že významné negativní dopady na krajinný ráz a kulturně-historické hodnoty území nebudou spolehlivě vyloučeny, navrhuji vypuštění akcelerační oblasti AOV50 – Obrataň a souvisejícího územního opatření z návrhu Změny č. 2 Územního rozvojového plánu ČR.<br><br>**PŘIPOMÍNKY K AKCELERAČNÍM OBLASTEM AOV47 + AOV48 + AOV49 + AOV50**<br><br>33–36. Absence kumulativních a synergických vlivů<br>Dokumentace nehodnotí souběžné působení akceleračních oblastí AOV47, AOV48, AOV49 a AOV50, přestože společně vytvářejí souvislý pás větrných elektráren v krajině. Chybí vyhodnocení souběhu hluku, světelného znečištění, překážkového letecktého značení, fragmentace (devastace) lesů a krajiny a souběhu s koridorem vedení V406/407 Kočín–Mírovka. Návrh je v rozporu se zák. č. 100/2001 Sb., o posuzování vlivů na životní prostředí ( zejména s § 10g ), a se směrnicí 2001/42/ES. Dále chybí vyhodnocení zablokování územního rozvoje obcí a jejich obklíčení plánovanou výstavbou. Návrh řešení: Požaduji doplnění plného kumulativního a synergického posouzení všech akceleračních oblastí | |

| | | | | | | |
|---|---|---|---|---|---|---|
| | | | | | Dokumentace sama připouští, že VTE budou novými dominantami viditelnými na velké vzdálenosti a mohou narušit pohledové vazby na zámek Radenín, hrobku Latourů a kostel sv. Markéty, dále Sudkův Důl s tvrzí, hrad Choustník a hrad Kámen a výrazné horizonty Blaníku a Svidníku. Současně nejsou dostatečně vyhodnoceny dopady na poutní místo Svatá Anna, krajinné oblasti Pacovsko a Táborsko-Soběslavsko ani na pohledové horizonty Josafatského údolí. Návrh je v rozporu s § 12 zákona č. 114/1992 Sb., o ochraně přírody a krajiny. Návrh řešení: Navrhuji doplnění podrobného hodnocení krajinného rázu, dálkových pohledů a kumulativních vizuálních dopadů větrných elektráren v širším území, zejména ve vztahu k zámku Radenín, hrobce Latourů, kostelu sv. Markéty, tvrzi Sudkův Důl, hradu Choustník, hradu Kámen a významným krajinným horizontům Blaníku a Svidníku. Dále navrhuji zpracování realistických vizualizací z obcí, vyhlídkových míst, kulturních památek a pohledových os, včetně vyhodnocení souběhu akceleračních oblastí AOV47–AOV50 a jejich společného vlivu na charakter historické kulturní krajiny. Současně navrhuji doplnění posouzení vlivů na poutní místo Svatá Anna, krajinné oblasti Pacovsko a Táborsko-Soběslavsko a pohledové horizonty Josafatského údolí podle § 12 zákona č. 114/1992 Sb., o ochraně přírody a krajiny. Pro případ, že významné negativní dopady na krajinný ráz a kulturně-historické hodnoty území nebudou spolehlivě vyloučeny, navrhuji vypuštění akcelerační oblasti AOV48 – Chrbonín a souvisejícího územního opatření z návrhu Změny č. 2 Územního rozvojového plánu ČR.<br>21. Podlimitní AOV<br>Akcelerační oblast AOV48 Chrbonín vykazuje dle podkladů předpokládaný instalovaný výkon pouze cca 45,5 MW, čímž nesplňuje limit „nad 50 MW" stanovený v odůvodnění Změny č. 2 ÚRP pro vymezování akceleračních oblastí celostátního významu. Vymezení AOV48 je proto v rozporu s vlastním odůvodněním pořizovatele a postrádá zákonnou i věcnou konzistenci. Návrh řešení: Požaduji vypuštění akcelerační oblasti AOV48 – Chrbonín a souvisejícího územního opatření z návrhu Změny č. 2 Územního rozvojového plánu ČR.<br>22. Chráněný receptor – Dětský domov Radenín<br>V bezprostřední blízkosti hranice akcelerační oblasti AOV48 – Chrbonín, přibližně ve vzdálenosti 500 m, se nachází Dětský domov Radenín, který představuje chráněný receptor ve smyslu nařízení vlády č. 272/2011 Sb., o ochraně zdraví před nepříznivými účinky hluku a vibrací. Jedná se o zařízení určené pro děti a mladistvé, tedy zvláště citlivou skupinu obyvatelstva, u níž je nutné posuzovat zdravotní dopady s maximální mírou opatrnosti. Dokumentace SEA neobsahuje konkrétní posouzení vlivů na tento chráněný receptor, zejména z hlediska hluku, infrazvuku, vibrací, amplitudové modulace a stroboskopického efektu (flicker efektu). V navazujících řízeních EIA proto musí být zpracováno plné hodnocení zdravotních rizik (HRA – Health Risk Assessment) a detailní akustické posouzení, které prokáže, že provozem větrných elektráren nedojde k nepříznivému ovlivnění zdraví a kvality života dětí umístěných v zařízení. Návrh řešení: Požaduji vypuštění akcelerační oblasti AOV48 – Chrbonín a souvisejícího územního opatření z návrhu Změny č. 2 Územního rozvojového plánu ČR.<br><br>**PŘIPOMÍNKY K AKCELERAČNÍ OBLASTI AOV49 – KŘEČ**<br><br>23. Nesprávný skutkový stav – vodní zdroje a hydrogeologické poměry<br>Dokumentace SEA nesprávně tvrdí, že se v území nenacházejí ochranná pásma vodních zdrojů, a z toho dovozuje zanedbatelné vlivy na vody. Současně však věcně nezohledňuje obecní a individuální studny v lokalitách Křeč, Kozmice – Za Petrovým, Černovice – V Padělkách, Vlčeves – Liščy a Svatá Anna, které slouží k zásobování obyvatel pitnou vodou. Dále návrh ignoruje toky, povrchové vody a prameniště v AOV. Nejsou dostatečně stanoveny limity zakládání VTE. Je ignorován vliv výstavby a trvání základů VTE na podzemní vody a místní hydrinové prostředí. Návrh je v rozporu s § 3 zákona č. 500/2004 Sb., správní řád, a se zákonem č. 254/2001 Sb., vodní zákon. Návrh řešení: Požadují vypuštění akcelerační oblasti AOV49 – Křeč a souvisejícího územního opatření z návrhu Změny č. 2 Územního rozvojového plánu ČR.<br>24. Rozpor s ochranou zemědělského půdního fondu (ZPF)<br>Zemědělský půdní fond tvoří přibližně 78 % území AOV49. Dokumentace připouští zábor půd I. třídy ochrany v rozsahu 2,45 ha a II. třídy ochrany v rozsahu 0,27 ha, přesto vliv označuje pouze za „mírně negativní". Návrh bagatelizuje rozsah výstavby VTE a její dopady, neřeší nebezpečí eroze půd, a nedostatečně hodnotí možnost poškození meliorací včetně nezjištění jejich rozsahu. Návrh je v rozporu se zákonem č. 334/1992 Sb., o ochraně zemědělského půdního fondu, který stanoví zvýšenou ochranu nejbonitnějších půd. Návrh řešení: Požadují vypuštění akcelerační oblasti AOV49 – Křeč a souvisejícího územního opatření z návrhu Změny č. 2 Územního rozvojového plánu ČR.<br>25. Rozpor s ochranou lesa (PUPFL)<br>Pozemky určené k plnění funkcí lesa (PUPFL) tvoří přibližně 22 % území AOV49. Dokumentace značně podceňuje, resp. ignoruje a nehodnotí rozsah zásahů spojených s výstavbou VTE a to přístupových komunikací, manipulačních ploch a související nutnou likvidaci a fragmentaci lesních porostů a jejich vliv na migrační prostupnost živočichů. Návrh je v rozporu se zákonem č. 289/1995 Sb., lesní zákon, a neprokazuje existenci převažujícího veřejného zájmu. Návrh řešení: Požaduji vypuštění akcelerační oblasti AOV49 – Křeč a souvisejícího územního opatření z návrhu Změny č. 2 Územního rozvojového plánu ČR.<br>26. Nedostatečná ochrana přírody a biodiverzity<br>SEA sama uvádí výskyt citlivých druhů ptáků a netopýrů, například krkavce velkého, motáka pochopa, čápa černého či netopýra rezavého. Biologické hodnocení neobsahuje vliv na hnízdiště orla mořského ve Mlýnech. Nebyly však dostatečně vyhodnoceny migrační trasy ani vazby na EVL Chýnovská jeskyně (CZ0314634) v rámci Natura 2000. V blízkém okolí AOV se nachází řada chráněných oblastí, které dokumentace nezmiňuje, dále cenných mokřadů a prameniš'. Územím prochází migrační koridory zvláště chráněných druhů velkých savců a lokální biokoridory a biocentra, viz územní plán obce. Dokumentace zcela podceňuje dopady výstavby na tuto skutečnost. SEA a UO stanoví zcela nedostatečná opatření na ochranu netopýrů a ptáků. Výstavba všech UO připouštěných VTE povede k naprosté devastaci celého území obledně dopravy obrovských dílů stavby, betonu, vybudování dostatečných přístupových komunikací. V oblasti nebyl vyhotoven ornitologický výzkum. Zásadním způsobem budou narušeny migrační koridory velkých savců a lokální biokoridory a biocentra. Vyskytují se chráněné druhy rostlin a živočichů neuvedené v SEA. Není dostatečná ochrana mokřadů (v UO bez ochranného pásma). V SEA je nedostatečně zjištěn rozsah mimolesní zeleně a je stanovena jeho nedostatečná ochrana. Provedeno vadné vyhodnocení vlivu na klima ze strany výstavby a provozu VTE. Návrh je v rozporu se zákonem č. 114/1992 Sb., o ochraně přírody a krajiny, s § 45i těhož zákona a s dohodou EUROBATS. Návrh řešení: Požaduji vyhotovení celoročního ornitologického a chiropterologického průzkumu v rozsahu odpovídajícím metodikám Agentury ochrany přírody a krajiny ČR a doporučením dohody EUROBATS, a to minimálně po dobu jednoho celého biologického cyklu. Současně požaduji doplnění biologického hodnocení o výskyt a migrační trasy zvláště chráněných druhů, zejména orla mořského a čápa černého, včetně vyhodnocení hnízdních, potravních a migračních vazeb v širším území. Dále požadují úplné posouzení vlivů na EVL Chýnovské jeskyně (CZ0314634) a soustavu Natura 2000, včetně kumulativních vlivů více akceleračních oblastí a vyhodnocení rizik mortality ptáků a netopýrů. Pro případ, že uvedené vlivy na biodiverzitu a zvláště chráněné druhy nebudou spolehlivě vyloučeny, požadují vypuštění akcelerační oblasti AOV49 – Křeč a souvisejícího územního opatření z návrhu Změny č. 2 Územního rozvojového plánu ČR.<br>27. Nepřiměřené zásahy do krajinného rázu<br>Dokumentace sama připouští, že VTE budou novými dominantami viditelnými na velké vzdálenosti a mohou narušit pohledové osy na kostel sv. Jakuba Většího ve Křeči, hrad Choustník či historickou krajinu Sudkova Dolu. Současně nejsou dostatečně vyhodnoceny dopady na poutní místo Svatá Anna ani na tzv. Černovické vyhlídky. Obec Křeč je obklíčena z více stran v odstupové vzdálenosti 500 m. Dokumentace nehodnotí kumulovaný vliv všech 4 AOV47-50, chybí vizualizace dálkových pohledů a konkrétní hodnocení dopadů na kulturní a duchovní hodnoty území. Omezení výšky VTE na 250m a prezentace tohoto omezení jako zmírňujícího opatření dle SEA a UO, přičemž právě tato výška je základní příčinou zničení místního krajinného rázu, je absurdní. Návrh je v rozporu s § 12 zákona č. 114/1992 Sb., o ochraně přírody a krajiny. | |

| | | | | | | |
|---|---|---|---|---|---|---|
| | | | | | 63, 46, k.ú. Chválkov u KnL. č.p. 94, 14, Rutov č.p.: 62, 68, 60. Návrh je v rozporu se zákonem č. 258/2000 Sb., o ochraně veřejného zdraví, a s nařízením vlády č. 272/2011 Sb. Sama vzdálenost 500m je z hlediska ochrany veřejného zdraví naprosto nedostatečná. Samotná výstavba dále velmi výrazným způsobem zatíží hlukem, prašností, blokováním dopravy celé území, jedná se o tisíce m3 betonu apod. Návrh řešení: Požadují zpracování detailní akustické studie a plného hodnocení zdravotních rizik (HRA), které posoudí hluk, infrazvuk, amplitudovou modulaci, stroboskopický efekt a kumulativní vlivy větrných elektráren na obyvatele, a to včetně noční doby. Současně požadují vyhodnocení vlivu reliéfu krajiny na šíření hluku, vznik odrazů a možné zesilování akustického tlaku v zastavěném území. Dále požadují stanovení minimální odstupové vzdálenosti větrných elektráren od obytné a rekreační zástavby v rozsahu nejméně šestinásobku celkové výšky větrné elektrárny (6× výška VTE), nejméně však vždy 1km. Pro případ, že uvedené vlivy nebudou spolehlivě vyloučeny, požadují vypuštění akcelerační oblasti AOV47 – Bukovec a souvisejícího územního opatření z návrhu Změny č. 2 Územního rozvojového plánu ČR.<br>15. Nepřiměřené zásahy do krajinného rázu<br>Dokumentace sama připouští, že VTE budou novými výškovými dominantami viditelnými na velké vzdálenosti a připouští negativní vliv na krajinný ráz, byť naprosto neadekvátně vyhodnocený. Sama připouští, že dotčeno může být působení kulturně-historických dominant, zejména hradu Choustník, hradu Kámen a zámku Červená Lhota, významné kostely, památník v Mnichu, sakrální stavby a výletní místa, včetně významných pohledových vazeb, mnohé z nich jsou navíc do 1000m vzdáleny od hranice AOV47 a to zejména archeologické a kulturní památky v Mnichu, Hojovicích, Bořetíně (Mostkova kaplička na hranicích AOV47) a Druních (např. slovanské pohřebiště na hranicích AOV47). Navrhovaná opatření v dokumentaci na zmírnění negativního vlivu jsou zcela nesmyslná a nedostatečná (zachování údajných pohledových os, barva doprovodných staveb VTE, „hnízda" VTE) a odporují i ostatním částem dokumentace (odstupové vzdálenosti mezi VTE, přípustná hustota VTE v AOV). Např. hrad Choustník a stejnojmenný kopec je viditelný prakticky odevšad. Žádné pohledové osy ani zhavření věží zničení krajinného rázu neodvrátí. Plánované stavby VTE jsou při svém plánovaném množství (cca 88 věží ve všech 4 AOV47-50 ) a při limitní výšce 250m tak gigantické (chladicí věže JETE mají 155 m), že při běžném převýšení zdejších kopců nad zdejší mírně zvlněnou krajinu cca 100-150m ji naprosto pohledově ovládnou, obzvlášť budou-li stát na nejvyšších bodech plánovaných AOV (což je pro investory žádoucí). Dokumentace nehodnotí kumulovaný vliv všech 4 AOV47-50, chybí vizualizace dálkových pohledů a konkrétní hodnocení dopadů na kulturní a duchovní hodnoty území. Omezení výšky VTE na 250m a prezentace tohoto omezení jako zmírňujícího opatření dle SEA a ÚO, přičemž právě tato výška je základní příčinou zničení místního krajinného rázu, je absurdní. Návrh je v naprostém rozporu s § 12 zákona č. 114/1992 Sb., o ochraně přírody a krajiny a dopad na krajinný ráz je silně negativní. Návrh řešení: Navrhuji doplnění podrobného hodnocení krajinného rázu, vizualizace dálkových pohledů a kumulativních vizuálních dopadů větrných elektráren v širším území, a to zejména ve vztahu k hradu Choustník, hradu Kámen, zámku Červená Lhota a dalším kulturně-historickým dominantám. Dále navrhuji zpracování realistických vizualizací z významných vyhlídkových míst, obcí, kulturních památek a krajinných horizontů, včetně posouzení souběhu akceleračních oblastí AOV47–AOV50. Současně navrhuji vyhodnocení vlivů na charakter historické kulturní krajiny, dálkové pohledové osy a krajinné dominanty podle § 12 zákona č. 114/1992 Sb., o ochraně přírody a krajiny. Pro případ, že významné negativní dopady na krajinný ráz a kulturně-historické hodnoty území nebudou spolehlivě vyloučeny, navrhuji vypuštění akcelerační oblasti AOV47 – Bukovec a souvisejícího územního opatření z návrhu Změny č. 2 Územního rozvojového plánu ČR.<br><br>**PŘIPOMÍNKY K AKCELERAČNÍ OBLASTI AOV48 – CHRBONÍN**<br><br>16. Nesprávný skutkový stav – vodní zdroje a hydrogeologické poměry<br>Dokumentace SEA nesprávně uvádí, že se v území nenacházejí ochranná pásma vodních zdrojů, přestože v území existují ochranná pásma evidenčních čísel 00306203 – Chrbonín studny 1, 2, 00222503 – Terezín studny S1, S2, S3 a 00444603 – Radenín studny S1, S2, S3. Současně však vůbec nezohledňuje obecní a individuální studny v lokalitách Vlčerves a Lišky, které slouží k zásobování obyvatel pitnou vodou. Dále návrh ignoruje toky, povrchové vody a prameniště v AOV. Nejsou dostatečně stanoveny limity zakládání VTE. Je ignorován vliv výstavby a trvání základů VTE na podzemní vody a místní horninové prostředí. Návrh je v rozporu s § 3 zákona č. 500/2004 Sb., správní řád, a se zákonem č. 254/2001 Sb., vodní zákon. Návrh řešení: Požadují vypuštění akcelerační oblasti AOV48 – Chrbonín a souvisejícího územního opatření z návrhu Změny č. 2 Územního rozvojového plánu ČR.<br>17. Rozpor s ochranou zemědělského půdního fondu (ZPF)<br>Zemědělský půdní fond tvoří přibližně 52 % území AOV48. Dokumentace připouští zábor půd I. třídy ochrany v rozsahu 0,81 ha a II. třídy ochrany v rozsahu 0,11 ha, přesto vliv označuje pouze za „mírně negativní". Návrh bagatelizuje rozsah výstavby VTE a její dopady, neřeší nebezpečí eroze půd, a nedostatečně hodnotí možnost poškození meliorací včetně nezjištění jejich rozsahu. Návrh je v rozporu se zákonem č. 334/1992 Sb., o ochraně zemědělského půdního fondu, který stanoví zvýšenou ochranu nejbonitnějších půd. Návrh řešení: Požadují vypuštění akcelerační oblasti AOV48 – Chrbonín a souvisejícího územního opatření z návrhu Změny č. 2 Územního rozvojového plánu ČR.<br>18. Rozpor s ochranou lesa (PUPFL)<br>Pozemky určené k plnění funkcí lesa (PUPFL) tvoří přibližně 48 % území AOV48. Dokumentace značně podceňuje, resp. ignoruje a nehodnotí rozsah zásahů spojených s výstavbou VTE a to přístupových komunikací, manipulačních ploch a související nutnou likvidaci a fragmentaci lesních porostů a jejich vliv na migrační prostupnost živočichů. Návrh je v rozporu se zákonem č. 289/1995 Sb., lesní zákon, a neprokazuje existenci převažujícího veřejného zájmu. Návrh řešení: Požadují vypuštění akcelerační oblasti AOV48 – Chrbonín a souvisejícího územního opatření z návrhu Změny č. 2 Územního rozvojového plánu ČR.<br>19. Nedostatečná ochrana přírody a biodiverzity<br>SEA sama uvádí výskyt citlivých druhů ptáků, například lelúka červeného, káně lesní, sluka lesní, křepelka polní, být rudý. Biologické hodnocení neobsahuje vliv na hnízdiště orla mořského ve Mlýnech. A dále dokumentace uvádí výskyt netopýrů, např. netopýr rezavý, nyroměný, parkový a nejmenší. Nebyly však dostatečně vyhodnoceny migrační trasy a vazby na významné zimoviště EVL Chýnovská jeskyně (CZ0314634) v rámci Natura 2000. V blízkém okolí AOV se nachází řada chráněných oblastí, které dokumentace nezmiňuje, dále cenných mokřadů a prameniště. Územím prochází migrační koridory zvláště chráněných druhů velkých savců a lokální biokoridory a biocentra, viz územní plán obce. Dokumentace zcela podceňuje dopady výstavby na tuto skutečnost. SEA a ÚO stanoví zcela nedostatečná opatření na ochranu netopýrů a ptáků. Výstavba všech v ÚO připuštěných VTE povede k naprosté devastaci celého území obledně dopravy obrovských dílů stavby, betonu, vybudování dostatečných přístupových komunikací. V oblasti nebyl vyhotoven ornitologický výzkum. Zásadním způsobem budou narušeny migrační koridory velkých savců a lokální biokoridory a biocentra. Vyskytují se chráněné druhy rostlin a živočichů neuvedené v SEA. Není dostatečná ochrana mokřadů (v UO bez ochranného pásma). V SEA je nedostatečně zjištěn rozsah mimolesní zeleně a je stanovena její nedostatečná ochrana. Provedeno vadné vyhodnocení vlivu na klima ze strany výstavby a provozu VTE. Návrh je v rozporu se zákonem č. 114/1992 Sb., o ochraně přírody a krajiny, s § 45i téhož zákona a s dohodou EUROBATS. Návrh řešení: Požadují vyhotovení celoročního ornitologického a chiropterologického průzkumu v rozsahu odpovídajícím metodikám Agentury ochrany přírody a krajiny ČR a doporučením dohody EUROBATS, a to minimálně po dobu jednoho celého biologického cyklu. Současně požadují doplnění biologického hodnocení o výskyt a migrační trasy zvláště chráněných druhů, zejména orla mořského a čápa černého, včetně vyhodnocení hnízdních, potravních a migračních vazeb v širším území. Dále požadují úplné posouzení vlivů na EVL Chýnovské jeskyně (CZ0314634) a soustavu Natura 2000, včetně kumulativních vlivů více akceleračních oblastí a vyhodnocení rizik mortality ptáků a netopýrů. Pro případ, že uvedené vlivy na biodiverzitu a zvláště chráněné druhy nebudou spolehlivě vyloučeny, požadují vypuštění akcelerační oblasti AOV48 – Chrbonín a souvisejícího územního opatření z návrhu Změny č. 2 Územního rozvojového plánu ČR.<br>20. Nepřiměřené zásahy do krajinného rázu | |

| | | | | | | |
|---|---|---|---|---|---|---|
| | | | | | Dokumentace sama připouští, že VTE budou novými výškovými dominantami viditelnými na velké vzdálenosti. Dotčeno může být působení kulturně-historických dominant, zejména zámku Červená Lhota a městské památkové rezervace Jindřichův Hradec, včetně významných pohledových vazeb. Chybí vizualizace dálkových pohledů a konkrétní hodnocení dopadů na kulturní a duchovní hodnoty území. Návrh je v rozporu s § 12 zákona č. 114/1992 Sb., o ochraně přírody a krajiny. Návrh řešení: Požaduji doplnění podrobného hodnocení krajinného rázu, vizualizace dálkových pohledů a vizuálních dopadů větrných elektráren na kulturně-historické dominanty území, zejména zámek Červená Lhota, městskou památkovou rezervaci Jindřichův Hradec a související pohledové osy a krajinné horizonty. Současně požaduji zpracování vizualizací z významných vyhlídkových míst, památkově chráněných území a dálkových pohledů, včetně vyhodnocení kumulativních vizuálních dopadů s dalšími záměry větrných elektráren v širším území. Dále požaduji posouzení souladu návrhu s ochranou kulturní krajiny a charakteru historického krajinného rázu podle § 12 zákona č. 114/1992 Sb., o ochraně přírody a krajiny. Pro případ, že významné negativní dopady na krajinný ráz a kulturně-historické hodnoty území nebudou společně vyloučeny, požaduji vypuštění akcelerační oblasti AOV24 – Lodhéřov a souvisejícího územního opatření z návrhu Změny č. 2 Územního rozvojového plánu ČR.<br>8. Podlimitní AOV<br>Akcelerační oblast AOV24 Lodhéřov vykazuje dle podkladů předpokládaný instalovaný výkon pouze cca 42 MW, čímž nesplňuje limit „nad 50 MW" stanovený v odůvodnění Změny č. 2 ÚRP pro vymezování akceleračních oblastí celostátního významu. Vymezení AOV24 je proto v rozporu s vlastním odůvodněním pořizovatele a postrádá zákonnou i věcnou konzistenci. Návrh řešení: Požaduji vypuštění akcelerační oblasti AOV24 – Lodhéřov a souvisejícího územního opatření z návrhu Změny č. 2 Územního rozvojového plánu ČR.<br>9. Nesouhlas obce a veřejnosti<br>Dotčená obec přijala nesouhlasné usnesení s vymezením akcelerační oblasti. Současně byla podána petice proti AOV24 s podpisy většiny místních občanů. Návrh je tak v rozporu s principem samosprávy a požadavky Aarhuské úmluvy. Návrh řešení: Požaduji vypuštění akcelerační oblasti AOV24 – Lodhéřov a souvisejícího územního opatření z návrhu Změny č. 2 Územního rozvojového plánu ČR.<br><br>**PŘIPOMÍNKY K AKCELERAČNÍ OBLASTI AOV47 – BUKOVEC**<br><br>10. Nesprávně zjištěný skutkový stav – ochranná pásma vodních zdrojů, rozpor s ochranou vod<br>Dokumentace SEA nesprávně uvádí, že se v území nenacházejí ochranná pásma vodních zdrojů, přestože v území existují ochranná pásma evidenčního čísla 00299703 – Drunče, Březina (vrt 501) a 00323810 – Hojovice (studna 5). Současně nejsou zohledněny další využívané zdroje pitné vody v Psárově a Bořetíně (zejména stávající obecní vrt o hloubce 50m a vodojem, oboje ve vzdálenosti do 300m od hranice AOV47, dtto plánovaný obecní vrt a přívod k vodojemu) ani závislost obyvatel na individuálních studních. Dále návrh ignoruje toky, povrchové vody a prameniště v AOV. Nejsou dostatečně stanoveny limity zakládání VTE. Je ignorován vliv výstavby a trvání základů VTE na podzemní vody a místní horninové prostředí. Není zjištěn rozsah poddolovaných oblastí. Návrh je v rozporu s § 3 zákona č. 500/2004 Sb., správní řád, a se zákonem č. 254/2001 Sb., vodní zákon. Návrh řešení: Požaduji vypuštění akcelerační oblasti AOV47 – Bukovec a souvisejícího územního opatření z návrhu Změny č. 2 Územního rozvojového plánu ČR.<br>11. Rozpor s ochranou zemědělského půdního fondu (ZPF)<br>Zemědělský půdní fond tvoří přibližně 48,32 % území AOV47. Dokumentace připouští zábor půd I. třídy ochrany v rozsahu 2,31 ha a II. třídy ochrany v rozsahu 0,10 ha, přesto vliv označuje pouze za „mírně negativní". Návrh bagatelizuje rozsah výstavby VTE a její dopady, neřeší nebezpečí eroze půd, a nedostatečně hodnotí možnost poškození meliorací včetně nezjištění jejich rozsahu. Návrh je v rozporu se zákonem č. 334/1992 Sb., o ochraně zemědělského půdního fondu, který stanoví zvýšenou ochranu nejbonitnějších půd. Návrh řešení: Požaduji vypuštění akcelerační oblasti AOV47 – Bukovec a souvisejícího územního opatření z návrhu Změny č. 2 Územního rozvojového plánu ČR.<br>12. Rozpor s ochranou lesa (PUPFL)<br>Pozemky určené k plnění funkcí lesa (PUPFL) tvoří přibližně 51,58 % území AOV47, tedy více než polovinu celé oblasti. Dokumentace značně podceňuje, resp. ignoruje a nebodnotí rozsah zásahů spojených s výstavbou VTE a to přístupových komunikací, manipulačních ploch a souvisejícími nutnou likvidací a fragmentací lesních porostů a jejich vliv na migrační prostupnost živočichů. Návrh je v rozporu se zákonem č. 289/1995 Sb., lesní zákon, a neprokazuje existenci převažujícího veřejného zájmu. Návrh řešení: Požaduji vypuštění akcelerační oblasti AOV47 – Bukovec a souvisejícího územního opatření z návrhu Změny č. 2 Územního rozvojového plánu ČR.<br>13. Nedostatečná ochrana přírody a biodiverzity<br>V blízkém okolí AOV 47 se nachází řada chráněných oblastí, dokumentace nezmiňuje PP Hučský potok (vzdálenost cca 2.000 m, ochranné pásmo 330 ha), dále cenných mokřadů a prameniště, dále významný biotop u rybníka Táta pobíží hranice AOV. SEA sama uvádí výskyt citlivých druhů ptáků a netopýrů, například motáka pilicha, datla černého nebo netopýra rezavého, a dalších druhů netopýrů, neuvádí však, že tyto výskyty jsou významné v samotné AOV, nejen v jejím blízkém okolí. Nálezy netopýrů dle ČESON jsou dle jeho evidence přímo v AOV47 (Bořetín) a dále v blízkém okolí (Předboř, Choustník, Dobešov u Černovic, Lidmaň, Těmice). Nebyly dostatečně vyhodnoceny migrační trasy ani možné dopady na EVL. Chýnovské jeskyně (CZ0314634) v rámci soustavy Natura 2000. Středem celého území prochází migrační koridory zvláště chráněných druhů velkých savců a lokální biokoridory a biocentra, viz územní plány všech obcí v AOV. Dokumentace zcela podceňuje dopady výstavby na tuto skutečnost. SEA a UO stanoví zcela nedostatečná opatření na ochranu netopýrů a ptáků. Výstavba 33 VTE povede k nárazové devastaci celého území ohledně dopravy obrovských dílů stavby, betonu, vybudování dostatečných přístupových komunikací na zalesněný střed celé AOV 47. Chybí potvrzený výskyt orla mořského, sokola stěhovavého, luňáka červeného, ledňáčka říčního, čápa černého. V oblasti nebyl vyhotoven ornitologický výzkum. Zásadním způsobem budou narušeny migrační koridory velkých savců a lokální biokoridory a biocentra. Vyskytují se chráněné druhy vachta trojlistá, pestnatec májový, skokan skřehotavý, kuňka obecná. Není dostatečná ochrana mokřadů (v UO bez ochranného pásma). V SEA je nedostatečně zjištěn rozsah mimolesní zeleně a je stanovena jeho nedostatečná ochrana. Provedeno vadné vyhodnocení vlivu na klima ze strany výstavby a provozu VTE. Posouzení pro SEA trvalo jen 5 měsíců a není proto dostatečné. Postup je v rozporu se zákonem č. 114/1992 Sb., o ochraně přírody a krajiny, a s mezinárodní dohodou EUROBATS. Návrh řešení: Požaduji vyhotovení celoročního ornitologického a chiropterologického průzkumu v rozsahu odpovídajícím metodikám Agentury ochrany přírody a krajiny ČR a doporučením dohody EUROBATS, a to minimálně po dobu jednoho celého biologického cyklu. Současně požaduji doplnění biologického hodnocení o výskyt a migrační trasy zvláště chráněných druhů, zejména orla mořského a čápa černého, včetně vyhodnocení hnízdních, potravních a migračních vazeb v širším území. Dále požaduji úplné posouzení vlivů na EVL Chýnovské jeskyně (CZ0314634) a soustavu Natura 2000, včetně kumulativních vlivů více akceleračních oblastí a vyhodnocení rizik mortality ptáků a netopýrů. Pro případ, že uvedené vlivy na biodiverzitu a zvláště chráněné druhy nebudou společně vyloučeny, požaduji vypuštění akcelerační oblasti AOV47 – Bukovec a souvisejícího územního opatření z návrhu Změny č. 2 Územního rozvojového plánu ČR.<br>14. Nedostatečné posouzení vlivů na veřejné zdraví<br>Dokumentace neobsahuje konkrétní akustickou studii ani posouzení vibrací, infrazvuku, amplitudové modulace a stroboskopického efektu, v tomto směru je zcela bez odůvodnění a současně nehodnotí celkové zatížení území z hlediska souběhu těchto vlivů. Dokumentace uvádí, že se předpokládá ve vzdálenosti 500m hluková hladina 37dB na 1 VTE, přičemž toto tvrzení není podloženo žádnou studií (takto vysoké a rozměrné VTE se v ČR ani nenacházejí) ani bližším zdůvodněním a nebere vůbec v úvahu kumulaci více zdrojů hluku – více VTE a ani sílu větru a specifický způsob měření u VTE. Současně sama připouští, že některé obytné objekty se nacházejí ve vzdálenostech kratších než 500 m od hranice AOV47. Řada obytných objektů se způsobem využití rodinný dům je blíže než 500 m k hranici AOV 47, jde konkrétně o tyto obytné objekty v: k.ú. Bořetín č.p.: [ ] k.ú. Dobešov ( Cihelny ) č.p. [ ] 32, 57, k.ú. Vlkosovice č.p.: [ ] k.ú. Drunče č.p.:1, 2, 3, 4, 12, 48, 40, k.ú. Březina u JH č.p.: [ ] k.ú. Třklasovice č.p. [ ] k.ú. Psárov č.p.: [ ] k.ú. Hojovice č.p.: [ ] | |

| Poř. č. | Připomínkové místo | Číslo jednací | Článek | AO | Připomínka | Vyhodnocení |
|---|---|---|---|---|---|---|
| | | | | | akceleračních oblastí AOV47 – Bukovec, AOV48 – Chrbonín, AOV49 – Křeč a AOV50 – Obrataň a zamýšlené stavby větrných elektráren (VTE) při naplnění stanovených limitů (zejména výška a množství).<br><br>Dokumentace SEA (SEA) a ÚO v předložené podobě není dostatečně odůvodněná, neobsahuje konkrétní odborné podklady a v řadě oblastí odkládá podstatné posouzení vlivů až do budoucích navazujících řízení. Návrh je proto nepřezkoumatelný a v rozporu s právními předpisy České republiky i Evropské unie. Současně může mít závažné dopady na krajinný ráz, biodiverzitu, vodní poměry, kulturně-historické hodnoty území i kvalitu života obyvatel.<br><br>Požaduji proto především vypuštění akceleračních oblastí AOV24 – Lodhéřov, AOV47 – Bukovec, AOV48 – Chrbonín, AOV49 – Křeč a AOV50 – Obrataň a souvisejícího územního opatření z návrhu Změny č. 2 Územního rozvojového plánu ČR. Pro případ, že tomuto požadavku nebude vyhověno, požaduji zásadní přepracování návrhu, zejména doplnění plného vyhodnocení kumulativních vlivů, ochrany veřejného zdraví, ochrany PUPFL, vlivů na soustavu Natura 2000, chráněné živočichy, krajinný ráz, vodní zdroje a majetková práva obyvatel. Současně žádám, aby všechny připomínky byly řádně a individuálně vypořádány v souladu se zákonem, včetně konkrétního a přezkoumatelného odůvodnění způsobu jejich vypořádání.<br><br>**VI. PŘIPOMÍNKY K AKCELERAČNÍM OBLASTEM AOV24, AOV47, AOV48, AOV49 a AOV50**<br><br>**PŘIPOMÍNKY K AKCELERAČNÍ OBLASTI AOV24 – LODHÉŘOV**<br><br>1. Nesprávně zjištěný skutkový stav – ochranná pásma vodních zdrojů, rozpor s ochranou vod<br>Dokumentace SEA nesprávně uvádí, že se v území nenacházejí ochranná pásma vodních zdrojů, přestože v území existuje ochranné pásmo evidenčního čísla 00242303 – Pluhův Žďár podzemní 51, S2. Současně není zohledněna závislost obyvatel na individuálních studních. Obec Lodhéřov a zejména místní část Studnice se dlouhodobě potýkají s nedostatkem pitné vody ve studních a s omezeným zásobováním obyvatel pitnou vodou. Dále návrh ignoruje toky, povrchové vody a prameniště v AOV. Nejsou dostatečně stanoveny limity zakládání VTE. Je ignorován vliv výstavby a trvání základů VTE na podzemní vody a místní horninové prostředí. Návrh je v rozporu s § 3 zákona č. 500/2004 Sb., správní řád, a se zákonem č. 254/2001 Sb., vodní zákon. Návrh řešení: Požaduji vypuštění akcelerační oblasti AOV24 – Lodhéřov a souvisejícího územního opatření z návrhu Změny č. 2 Územního rozvojového plánu ČR.<br>2. Rozpor s ochranou zemědělského půdního fondu (ZPF)<br>Zemědělský půdní fond tvoří přibližně 70 % území AOV24. Dokumentace připouští zábor půd I. třídy ochrany v rozsahu 0,08 ha a II. třídy ochrany v rozsahu 0,59 ha, přesto vliv označuje pouze za „mírně negativní". Návrh bagatelizuje rozsah výstavby VTE a její dopady, neřeší nebezpečí eroze půd, a nedostatečně hodnotí možnost poškození meliorací včetně nezjištění jejich rozsahu. Návrh je v rozporu se zákonem č. 334/1992 Sb., o ochraně zemědělského půdního fondu, který stanoví zvýšenou ochranu nejbonitnějších půd. Návrh řešení: Požaduji vypuštění akcelerační oblasti AOV24 – Lodhéřov a souvisejícího územního opatření z návrhu Změny č. 2 Územního rozvojového plánu ČR.<br>3. Rozpor s ochranou lesa (PUPFL)<br>Pozemky určené k plnění funkcí lesa (PUPFL) tvoří přibližně 30 % území AOV24, tedy téměř třetinu celé oblasti. Dokumentace značně podceňuje a nehodnotí rozsah zásahů spojených s výstavbou VTE a to přístupových komunikací, manipulačních ploch a nutnou související likvidací a fragmentací lesních porostů a jejich vliv na migrační prostupnost živočichů.. Návrh je v rozporu se zákonem č. 289/1995 Sb., lesní zákon, a neprokazuje existenci převažujícího veřejného zájmu. Návrh řešení: Požaduji vypuštění akcelerační oblasti AOV24 – Lodhéřov a souvisejícího územního opatření z návrhu Změny č. 2 Územního rozvojového plánu ČR.<br>4. Nedostatečná ochrana přírody a biodiverzity<br>SEA sama uvádí výskyt citlivých druhů ptáků a netopýrů, například čápa černého, motáka pochopa, motáka pilicha, krkavce velkého nebo netopýra rezavého. Nebyly však dostatečně vyhodnoceny migrační trasy ani možné dopady na CHKO Třeboňsko. Chybí potvrzený výskyt orla mořského a čápa černého. V oblasti nebyl vyhotoven ornitologický výzkum. Posouzení pro SEA trvalo jen 5 měsíců a není proto dostatečné. SEA a ÚO stanoví zcela nedostatečná opatření na ochranu netopýrů a ptáků. Postup je v rozporu se zákonem č. 114/1992 Sb., o ochraně přírody a krajiny. Návrh řešení: Požaduji vyhotovení celoročního ornitologického a chiropterologického průzkumu, včetně vyhodnocení migračních tras ptáků a netopýrů, kumulativních vlivů a dopadů na CHKO Třeboňsko. Současně požaduji doplnění biologických průzkumů o výskyt zvláště chráněných druhů, zejména orla mořského a čápa černého, a následné nové vyhodnocení vlivů v rámci SEA. Pro případ, že uvedené nedostatky nebudou řádně odstraněny, požaduji vypuštění akcelerační oblasti AOV24 – Lodhéřov a souvisejícího územního opatření z návrhu Změny č. 2 Územního rozvojového plánu ČR.<br>5. Nedostatečné posouzení vlivů na veřejné zdraví<br>Dokumentace neobsahuje konkrétní akustickou studii ani posouzení infrazvuku, amplitudové modulace, vibrací a stroboskopického efektu a současně nehodnotí celkové zatížení území z hlediska souběhu těchto vlivů. Současně sama připouští riziko obtěžování v okrajové zástavbě Lodhéřova v noční době. Vzhledem k reliéfu kotliny, ve které Lodhéřov leží, existuje riziko odrazů a zesílení akustického tlaku. Návrh je v rozporu se zákonem č. 258/2000 Sb., o ochraně veřejného zdraví, a s nařízením vlády č. 272/2011 Sb. Návrh řešení: Požaduji zpracování detailní akustické studie a plného hodnocení zdravotních rizik (HRA), které posoudí hluk, infrazvuk, amplitudovou modulaci, stroboskopický efekt a kumulativní vlivy větrných elektráren na obyvatele Lodhéřova a okolních sídel, a to včetně noční doby. Současně požaduji vyhodnocení vlivu reliéfu kotliny na šíření hluku, vznik odrazů a možné zesilování akustického tlaku v zastavěném území. Dále požaduji stanovení minimální odstupové vzdálenosti větrných elektráren od obytné a rekreační zástavby v rozsahu nejméně v rozsahu nejméně šestinásobku celkové výšky větrné elektrárny (6× výška VTE), nejméně však vždy 1km. Pro případ, že uvedené vlivy nebudou spolehlivě vyloučeny, požaduji vypuštění akcelerační oblasti AOV24 – Lodhéřov a souvisejícího územního opatření z návrhu Změny č. 2 Územního rozvojového plánu ČR.<br>6. Rizika pro bezpečnost, letectví a IZS<br>V území se nachází jev ÚAP 119 – Zájmové území Ministerstva obrany, který podmiňuje umisťování vysokých staveb dalším posouzením. Do území zasahuje Grid ATZ a ochranné pásmo letiště LKJH Jindřichův Hradec. Dokumentace současně nehodnotí dopady souvislého pásu VTE na zásahy vrtulníků integrovaného záchranného systému v lesním území. Postup je v rozporu se zákonem č. 49/1997 Sb., o civilním letectví, a se zákonem č. 239/2000 Sb., o integrovaném záchranném systému. Návrh řešení: Požaduji doplnění odborného posouzení vlivů akcelerační oblasti AOV24 – Lodhéřov na bezpečnost leteckého provozu, obranu státu a fungování integrovaného záchranného systému, zejména s ohledem na jev ÚAP 119 – Zájmové území Ministerstva obrany, Grid ATZ a ochranné pásmo letiště LKJH Jindřichův Hradec. Současně požaduji vyhodnocení dopadů souvislého pásu větrných elektráren na zásahy vrtulníků IZS, letecké hašení lesních požárů, zdravotnické záchranné služby a policejních vrtulníků, včetně posouzení bezpečnosti letových koridorů a omezení manévrovacích možností v lesním území. Dále požaduji stanoviska Ministerstva obrany, Úřadu pro civilní letectví, Řízení letového provozu ČR a složek IZS k umístění větrných elektráren v daném území. Pro případ, že uvedené bezpečnostní a letecké vlivy nebudou spolehlivě vyloučeny, požaduji vypuštění akcelerační oblasti AOV24 – Lodhéřov a souvisejícího územního opatření z návrhu Změny č. 2 Územního rozvojového plánu ČR.<br>7. Nepřiměřené zásahy do krajinného rázu | |

| | | | | | | |
|---|---|---|---|---|---|---|
| | | | | | Průšová Růžena | |

| | | | | | | |
|---|---|---|---|---|---|---|
| | | | | | III. NÁZEV ZÁMĚRU<br><br>**Akcelerační oblasti na území Jihočeského kraje (okresy Jindřichův Hradec a Tábor) a Kraje Vysočina (okres Pelhřimov): AOV24 – Lodhéřov, AOV47 – Bukovec, AOV48 – Chrbonín, AOV49 – Křeč a AOV50 – Obrataň.**<br><br>IV. DOTČENÉ ÚZEMÍ<br><br>**AOV24 – Lodhéřov**<br>Rozloha plochy 3,9 km2, max. výkon 42 MW, max. počet věží 12, max. výška věží 200 m.<br>Katastrální území: Lodhéřov, Studnice u Lodhéřova a Velký Ratmírov.<br>**AOV47 – Bukovec**<br>Rozloha plochy 11,8 km2, max. výkon 115,5 MW, max. počet věží 33, max. výška věží 250 m.<br>Katastrální území: Březina u Deštné, Bořetín, Dobešov u Černovic, Drunče, Hojovice, Chválkov u Kamenice nad Lipou, Psárov, Třiklasovice a Vlkosovice.<br>**AOV48 – Chrbonín**<br>Rozloha plochy 4,9 km2, max. výkon 45,5 MW, max. počet věží 13 VTE, max. výška věží 250 m.<br>Katastrální území: Hroby, Chrbonín, Kozmice u Chýnova, Mlýny u Choustníku, Radenín a Vlčeves.<br>**AOV49 – Křeč**<br>Rozloha plochy 8,4 km2, max. výkon 84 MW, max. počet věží 24, max. výška věží 200 m.<br>Katastrální území: Bezděčín u Obrataně, Černovice u Tábora, Kozmice u Chýnova, Křeč, Nové Dvory u Pořína, Střítež u Černovic a Sudkův Důl.<br>**AOV50 – Obrataň**<br>Rozloha plochy 6,5 km2, max. výkon 63 MW, max. počet věží 18, max. výška věží 250 m.<br>Katastrální území: Bezděčín u Obrataně, Hrobská Zahrádka, Nové Dvory u Pořína, Obrataň, Pořín a Prasetín.<br><br>V. STANOVISKO<br><br>**S návrhem Územního opatření k AOV24 – Lodhéřov, AOV47 – Bukovec, AOV48 – Chrbonín, AOV49 – Křeč a AOV50 – Obrataň (UO) zásadně nesouhlasím a požaduji jejich vyřazení ze Změny č. 2 Územního rozvojového plánu ČR, případně jejich zásadní přepracování. Návrh vykazuje závažné nedostatky z hlediska zákonnosti, ochrany životního prostředí, ochrany veřejného zdraví i ochrany práv obyvatel dotčeného území.**<br><br>Návrh akceleračních oblastí AOV24 – Lodhéřov, AOV47 – Bukovec, AOV48 – Chrbonín, AOV49 – Křeč a AOV50 je v rozporu s principem předběžné opatrnosti, požadavky na ochranu veřejného zdraví, ochranu přírody a krajiny, ochranu vodních zdrojů i se zásadou proporcionality zásahu do území. Současně nebyly dostatečně vyhodnoceny kumulativní a synergické vlivy souběhu | |

| | | | | | | |
|---|---|---|---|---|---|---|
| | | | | | takovýmto způsobem není nikde výslovně definován. AOV a ÚO neodůvodněně zvýhodňují jednu skupinu subjektů před jinými konkrétně investory VTE před občany a obyvateli zasažených obcí a vlastníky nemovitostí, což je v rozporu zejména s čl. 3 odst.1, čl. 4 odst. 3,4, čl. 7, čl. 8, čl. 101 odst.1. Ústavy ČR. Návrh řešení: Požadují doplnění řádného vyhodnocení proporcionality zásahu do území a prokázání převahy veřejného zájmu nad negativními dopady na životní prostředí, krajinu, veřejné zdraví a majetková práva obyvatel. Současně požaduji doplnění variantního posouzení méně konfliktních lokalit, včetně brownfieldů a území s nižším střetem s ochranou vod, lesa, zemědělského půdního fondu, biodiverzity a krajinného rázu. Dále požaduji přepracování návrhu tak, aby akcelerační oblasti byly vymezovány pouze v územích s prokazatelně nízkým konfliktním potenciálem v souladu s odůvodněním ÚRP ČR a principem minimalizace dopadů. Pro případ, že proporcionalita zásahu a převaha veřejného zájmu nebudou spolehlivě prokázány, požaduji vypuštění všech akceleračních oblastí AOV24 + AOV47 + AOV48 + AOV49 + AOV50 a souvisejících územních opatření z návrhu Změny č. 2 Územního rozvojového plánu ČR.<br>75–79. Nedostatečnost zmírňujících opatření<br>Stanovená opatření jsou převážně obecná, formální a deklaratorní, například omezení výšky VTE na 200 nebo 250 m, a zejména odporující zjištěním v rámci SEA. Dokumentace neobsahuje konkrétní opatření pro ochranu obyvatelstva před hlukem, dalšími výše uvedenými fyzikálními jevy, světelným znečištěním nebo pro zachování migrační prostupnosti krajiny. Závěr o dostatečnosti opatření je proto nepodložený a v rozporu se zákonem č. 100/2001 Sb. Návrh řešení: Navrhuji doplnění konkrétních a závazných zmírňujících opatření pro ochranu obyvatelstva před hlukem, infrazvukem, amplitudovou modulací, vibracemi, stroboskopickým efektem a světelným znečištěním. Dále navrhuji doplnění opatření pro zachování migrační prostupnosti krajiny, ochranu ptáků a netopýrů a omezení kumulativních dopadů více akceleračních oblastí v širším území. Současně navrhuji stanovení jasných podmínek pro monitoring, kontrolu a vyhodnocování dopadů nezávislými odbornými institucemi, nikoliv pouze provozovateli větrných elektráren. Dále navrhuji stanovení minimální odstupové vzdálenosti větrných elektráren od obytné a rekreační zástavby v rozsahu nejméně šestinásobku celkové výšky větrné elektrárny (6× výška VTE), nejméně však vždy 1km. Pro případ, že účinná a konkrétní zmírňující opatření nebudou doplněna a jejich funkčnost spolehlivě prokázána, navrhuji vypuštění všech akceleračních oblastí AOV24 + AOV47 + AOV48 + AOV49 + AOV50 a souvisejících územních opatření z návrhu Změny č. 2 Územního rozvojového plánu ČR.<br>80–84. Vnitřní rozpory a nedostatečný monitoring<br>SEA současně tvrdí, že kumulativní vlivy nebyly zjištěny, ale zároveň připouští jejich existenci při souběhu více AOV. Monitoring je nepřípustně navržen až po realizaci záměru a převážně v režii provozovatelů. Dokumentace je proto vnitřně rozporná a nepřezkoumatelná. Návrh řešení: Navrhuji doplnění nezávislého a transparentního systému monitoringu, který bude prováděn již před realizací záměru a následně i v průběhu provozu větrných elektráren. Dále navrhuji, aby monitoring nebyl zajišťován pouze provozovateli větrných elektráren, ale také nezávislými odbornými institucemi a orgány ochrany přírody, veřejného zdraví a životního prostředí. Současně navrhuji doplnění konkrétních metodik, rozsahu a kontrolních mechanismů monitoringu hluku, infrazvuku, mortality ptáků a netopýrů, migračních tras, krajinného rázu a kumulativních vlivů. Pro případ, že nebude zajištěn nezávislý, odborný a přezkoumatelný monitoring vlivů záměru, navrhuji vypuštění všech akceleračních oblastí AOV24 + AOV47 + AOV48 + AOV49 + AOV50 a souvisejících územních opatření z návrhu Změny č. 2 Územního rozvojového plánu ČR.<br>85–89. Absence variantního řešení<br>Dokumentace neposuzuje alternativní lokality ani modely a varianty rozmístění, počtu či výšky VTE. Není prokázáno, že navržená varianta představuje řešení s nejmenšími dopady na životní prostředí a obyvatele. Není ani tvrzen a prokazován veřejný zájem zřízení AOV. Postup je v rozporu se směrnicí 2001/42/ES a zákonem č. 100/2001 Sb. Návrh řešení: Navrhuji doplnění variantního posouzení akceleračních oblastí, včetně alternativních lokalit, jiného rozmístění větrných elektráren, nižšího počtu staveb a variant s menší výškou větrných elektráren. Dále navrhuji vyhodnocení méně konfliktních řešení, zejména využití brownfieldů, narušených území a lokalit s nižším střetem s ochranou přírody, krajinného rázu, veřejného zdraví a obytné zástavby. Současně navrhuji doplnění srovnávací analýzy jednotlivých variant z hlediska dopadů na životní prostředí, veřejné zdraví, biodiverzitu, krajinný ráz a majetková práva obyvatel. Pro případ, že nebude prokázáno, že navržená varianta představuje řešení s nejmenšími dopady na životní prostředí a obyvatele, navrhuji vypuštění všech akceleračních oblastí AOV24 + AOV47 + AOV48 + AOV49 + AOV50 a souvisejících územních opatření z návrhu Změny č. 2 Územního rozvojového plánu ČR.<br>90–94. Nepřiměřenost zásahu do území<br>Navržené řešení představuje brutální zásah do charakteru krajiny, kvality života obyvatel i majetkových práv a narušení jejich legitimního očekávání, že tyto hodnoty budou zachovány. Nebylo prokázáno (dokumentace se tím ani nezabývá), že negativní dopady nelze dosáhnout jiným, méně konfliktním řešením. Návrh tak nesplňuje princip proporcionality vyžadovaný správním právem i judikaturou správních soudů. Návrh řešení: Navrhuji doplnění řádného posouzení proporcionality zásahu do území, včetně vyhodnocení dopadů na krajinný ráz, kvalitu života obyvatel, veřejné zdraví, majetková práva a charakter venkovského prostředí. Dále navrhuji prokázání, že sledovaného veřejného zájmu nelze dosáhnout jiným, méně konfliktním řešením s nižšími dopady na obyvatele a životní prostředí. Současně navrhuji doplnění variantního řešení a vyhodnocení méně zatěžujících alternativ v souladu s principem proporcionality a minimalizace zásahů do práv obyvatel. Pro případ, že proporcionalita zásahu a nezbytnost navrženého řešení nebudou spolehlivě prokázány, navrhuji vypuštění všech akceleračních oblastí AOV24 + AOV47 + AOV48 + AOV49 + AOV50 a souvisejících územních opatření z návrhu Změny č. 2 Územního rozvojového plánu ČR.<br>95–99. Riziko lesních požárů a omezení možností hašení<br>AOV24 + AOV47 + AOV48 + AOV49 + AOV50 se z významné části nacházejí v lesních porostech nebo v jejich bezprostřední blízkosti. Dokumentace SEA však vůbec nehodnotí rizika vzniku a šíření lesních požárů ani dopady souvislého pásu větrných elektráren na možnosti zásahu jednotek požární ochrany a integrovaného záchranného systému. Dokumentace současně nehodnotí kumulativní dopad souvislého pásu cca 88 větrných elektráren v AOV47–AOV50 na krizové řízení a požární bezpečnost krajiny. V podmínkách probíhající klimatické změny a narůstajícího rizika sucha představuje rozsáhlá industrializace lesních hřebenů významné zvýšení požárního rizika v území. Návrh je v rozporu se zásadou prevence podle § 2900 občanského zákoníku, s požadavky zákona č. 133/1985 Sb., o požární ochraně, a s požadavkem řádného vyhodnocení rizik podle zákona č. 100/2001 Sb., o posuzování vlivů na životní prostředí. Návrh řešení: Požadují doplnění podrobného posouzení požárních rizik, možnosti zásahu HZS a dopadů souvislého pásu větrných elektráren na letecké hašení lesních požárů, krizové řízení a evakuaci obyvatel. Současně požaduji stanovisko HZS a odborné vyhodnocení dostupnosti území pro zásahovou techniku v podmínkách rozsáhlých lesních požárů. Pro případ, že uvedená rizika nebudou spolehlivě vyloučena, požaduji vypuštění akceleračních oblastí AOV24 + AOV47 + AOV48 + AOV49 + AOV50 a souvisejících územních opatření z návrhu Změny č. 2 Územního rozvojového plánu ČR.<br>100. Procesní vada – neúplné zveřejnění koordinačního výkresu<br>Proces zveřejnění návrhu Změny č. 2 ÚRP vykazuje vady, neboť koordinační výkres nebyl zveřejněn v úplné podobě a chybí zde údaje k identifikaci katastrálních parcel k přesnému určení hranice AOV. Ve zveřejněné dokumentaci absentovaly záměry FVE, přestože představují významnou součást navrhovaného využití území a mají zásadní význam pro posouzení kumulativních a synergických vlivů. Veřejnosti tak nebyla umožněna řádná orientace v návrhu ani efektivní uplatnění připomínek, čímž mohlo dojít ke zkrácení procesních práv veřejnosti. Návrh řešení: Požadujeme vypořádání této procesní vady v souladu se zásadou ochrany práv veřejnosti a transparentnosti procesu pořizování opatření obecné povahy. | |

| | | | | | | |
|---|---|---|---|---|---|---|
| | | | | | AOV47–AOV50 včetně souběhu s koridorem V406/407 Kočín–Mírovka, případně vypuštění všech akceleračních oblastí AOV47–AOV50 a souvisejících územních opatření z návrhu Změny č. 2 Územního rozvojového plánu ČR.<br>37–40. Rizika pro bezpečnost, letectví a IZS<br>V území se nachází jev ÚAP 119 – Zájmové území Ministerstva obrany, který podmiňuje umisťování vysokých staveb dalším posouzením. UO neobsahuje vyhodnocení vlivu na letecký provoz. Dokumentace současně nehodnotí dopady souvislého pásu VTE na zásahy vrtulníků integrovaného záchranného systému v lesním území. Nalézá se zde pásmo nízkého přeletu TSA 27 a to v bezprostřední blízkosti, v k.ú. Chválkov u Knl.. dokonce v přímém dotyku. Postup je v rozporu se zákonem č. 49/1997 Sb., o civilním letectví, a se zákonem č. 239/2000 Sb., o integrovaném záchranném systému. Návrh řešení: Požaduji doplnění odborného posouzení vlivů akcelerační oblasti na bezpečnost leteckého provozu, obranu státu a fungování integrovaného záchranného systému, zejména s ohledem na jev ÚAP 119 – Zájmové území Ministerstva obrany. Dále navrhuji vyhodnocení dopadů souvislého pásu větrných elektráren na zásahy vrtulníků integrovaného záchranného systému, letecké hašení lesních požárů, zdravotnickou záchrannou službu a další složky IZS v lesním území. Současně navrhuji doplnění závazných stanovisek Ministerstva obrany, Úřadu pro civilní letectví, Řízení letového provozu ČR a složek IZS k umístění větrných elektráren v dotčeném území. Pro případ, že uvedené vlivy nebudou spolehlivě vyloučeny, požaduji vypuštění všech akceleračních oblastí AOV47–AOV50 a souvisejících územních opatření z návrhu Změny č. 2 Územního rozvojového plánu ČR.<br>41–44. Nesouhlas obcí a veřejnosti<br>Dotčené obce přijaly nesouhlasná usnesení s vymezením akceleračních oblastí. Současně proběhlo referendum ve městě Černovice, které vyjádřilo nesouhlas občanů s výstavbou VTE. V obci Radenín byla podána petice proti vymezení AOV podepsaná 251 občany. Současně byla podána petice na Jihočeský kraj a Kraj Vysočinu za všechny čtyři akcelerační oblasti AOV47–AOV50 s přibližně 3.500 podpisy, což potvrzuje zásadní nesouhlas veřejnosti i samospráv, lze shrnout, že minimálně 2/3 trvale hlášených obyvatel celé oblasti jsou proti zřízení AOV47 plus uživatelé a vlastníci nemovitostí v území. Tvorba návrhu proběhla bez účasti obcí a veřejnosti, lhůta poskytnutá k připomínkám je zcela neadekvátní. Návrh je tak v rozporu s principem samosprávy a požadavky Aarhuské úmluvy. Návrh řešení: Požaduji respektování principu samosprávy a vypuštění akceleračních oblastí AOV47–AOV50 a souvisejících územních opatření z návrhu Změny č. 2 Územního rozvojového plánu ČR.<br>**PŘIPOMÍNKY K AKCELERAČNÍM OBLASTEM AOV24 + AOV47 + AOV48 + AOV49 + AOV50**<br>45–49. Nepřezkoumatelnost návrhu<br>Návrh pracuje pouze s modelovými předpokladem umístění větrných elektráren bez konkrétního rozmístění staveb a související infrastruktury. Bez znalosti konkrétní polohy nelze objektivně vyhodnotit hluk, dopady na veřejné zdraví, krajinný ráz ani dopady na obyvatele. Vyhodnocení vlivu SEA je proto naprosto formální. Návrh je proto nepřezkoumatelný podle § 172 zákona č. 500/2004 Sb., správní řád. Návrh řešení: Požaduji doplnění variant a modelů rozmístění větrných elektráren, přístupových komunikací a souvisejíci infrastruktury, případně vypuštění všech akceleračních oblastí AOV24 + AOV47 + AOV48 + AOV49 + AOV50 a souvisejících územních opatření z návrhu Změny č. 2 Územního rozvojového plánu ČR.<br>50–54. Nepřípustné odkládání posouzení vlivů<br>Klíčové vlivy na veřejné zdraví, hluk, vibrace, flicker efekt, ptáky a netopýry nejsou posouzeny nyní, ale až v budoucích navazujících řízeních nebo v monitoringu po realizaci záměru. Tím dochází k přenesení podstatných otázek mimo fázi SEA, kdy již nebude možné ovlivnit samotné vymezení území. Postup je v rozporu se zásadou prevence a se zákonem č. 100/2001 Sb. Návrh řešení: Požaduji doplnění posouzení vlivů již ve fázi SEA, zejména v oblasti veřejného zdraví, hluku, flicker efektu a vlivů na biodiverzitu. Případně vypuštění všech akceleračních oblastí AOV24 + AOV47 + AOV48 + AOV49 + AOV50 a souvisejících územních opatření z návrhu Změny č. 2 Územního rozvojového plánu ČR.<br>55–59. Nedostatečné posouzení vlivů na veřejné zdraví<br>Dokumentace neobsahuje konkrétní akustickou studii ani posouzení infrazvuku, amplitudové modulace a stroboskopického efektu. Současně připouští obytnou nebo rekreační zástavbu ve vzdálenostech okolo 500 m od hranic AOV, přičemž ve velmi mnoha případech se zejména obytné nebo rekreační objekty nacházejí přímo na hranici akceleračních oblastí nebo ve vzdálenostech kratších než 500 m. Dokumentace současně nehodnotí kumulativní zdravotní dopady souběhu více akceleračních oblastí AOV47–AOV50 na obyvatele dotčených obcí. Návrh je v rozporu se zákonem č. 258/2000 Sb., o ochraně veřejného zdraví, a s nařízením vlády č. 272/2011 Sb. Návrh řešení: Požaduji zpracování plného hodnocení zdravotních rizik (HRA), detailní akustické studie a posouzení infrazvuku, vibrací, amplitudové modulace a flicker efektu. Současně požaduji stanovení minimální odstupové vzdálenosti větrných elektráren od zastavitelného území, obytné a rekreační zástavby v rozsahu nejméně šestinásobku celkové výšky větrné elektrárny (6× výška VTE), nejméně však vždy 1km, a to s ohledem na princip předběžné opatrnosti a ochranu veřejného zdraví. Pro případ, že uvedená odstupová vzdálenost nebude stanovena, požaduji vypuštění všech akceleračních oblastí AOV24 + AOV47 + AOV48 + AOV49 + AOV50 a souvisejících územních opatření z návrhu Změny č. 2 Územního rozvojového plánu ČR.<br>60–64. Nedostatečné odůvodnění výběru lokality<br>Dokumentace vůbec nevysvětluje, proč byla zvolena právě krajina s velmi vysokým podílem lesa, kvalitní zemědělské půdy a kulturních, přírodních a zejména krajinných hodnot a vůbec dané území, co bylo (objektivně a konkrétně specifikováno) vlastně podkladem a důvodem pro volbu dané lokality. Současně nejsou porovnány méně konfliktní varianty ani brownfieldy, přestože samotný ÚRP ČR deklaruje preferenci narušených území. Postup je v rozporu s principem minimalizace dopadů a s § 172 správního řádu. Návrh řešení: Požaduji vypuštění všech akceleračních oblastí AOV24 + AOV47 + AOV48 + AOV49 + AOV50 a souvisejících územních opatření z návrhu Změny č. 2 Územního rozvojového plánu ČR.<br>65–69. Dopady na majetek a infrastrukturu<br>SEA nesprávně hodnotí vlivy na hmotné statky jako nulové, přestože lze očekávat zatížení místních komunikací, pokles hodnoty nemovitostí a zásahy do obecní infrastruktury. Pozemky a budovy v okolí VTE budou zcela znehodnoceny, když hlavní devizou jejich tržní hodnoty je právě zdejší naprostý klid a zachovalá krajina. V území se nachází i vodohospodářská infrastruktura, včetně vodojemů a vrtů, jejichž ochrana nebyla posouzena. Dokumentace ignoruje FVE (např. v části obce Mnich Chválkov v bezprostřední blízkosti hranice AOV47). Místní a krajské komunikace nejsou uzpůsobeny na nezbytný rozsah plánované výstavby. Dochází tak k nepřiměřenému zásahu do vlastnických práv podle čl. 11 Listiny základních práv a svobod. Návrh řešení: Navrhuji doplnění podrobného posouzení dopadů větrných elektráren na hmotné statky, místní komunikace, technickou a vodohospodářskou infrastrukturu, včetně vodojemů, vodovodních řadů a dalších zařízení sloužících k zásobování obyvatel pitnou vodou. Dále navrhuji vyhodnocení dopadů přepravy nadrozměrných komponent na stav silnic nižších tříd, mostů a obecních komunikací, včetně návrhu konkrétních opatření k ochraně infrastruktury a majetku obcí. Současně navrhuji doplnění posouzení vlivů na hodnotu nemovitostí, kvalitu bydlení a výkon vlastnických práv obyvatel dotčeného území podle čl. 11 Listiny základních práv a svobod. Pro případ, že významné negativní dopady na majetek, infrastrukturu a vlastnická práva nebudou spolehlivě vyloučeny, navrhuji vypuštění všech akceleračních oblastí AOV24 + AOV47 + AOV48 + AOV49 + AOV50 a souvisejících územních opatření z návrhu Změny č. 2 Územního rozvojového plánu ČR.<br>70–74. Rozpor s principem minimalizace dopadů a veřejným zájmem, rozpor s ústavním pořádkem<br>Akcelerační oblasti mají být podle odůvodnění URP ČR vymezovány v územích s nízkým konfliktním potenciálem. AOV24 + AOV47 + AOV48 + AOV49 + AOV50 vykazují vysoce konfliktní střety s ochranou vod, lesa, ZPF, biodiverzity, krajinného rázu i veřejného zdraví. Návrh proto neprokazuje proporcionalitu zásahu ani převahu veřejného zájmu nad negativními dopady. Nadto veřejný zájem na stavbě VTE a navíc | |

| | | | | | | |
|---|---|---|---|---|---|---|
| | | | | | Návrh řešení: Požaduji doplnění podrobného hodnocení krajinného rázu, dálkových pohledů a kumulativních vizuálních dopadů větrných elektráren v širším území, zejména ve vztahu ke kostelu sv. Jakuba Většího ve Křeči, hradu Choustník, historické krajině Sudkova Dolu, poutnímu místu Svatá Anna a tzv. Černovickým vyhlídkám. Současně požaduji zpracování realistických vizualizací z obcí, významných vyhlídkových míst, kulturních památek a krajinných horizontů, včetně vyhodnocení souběhu akceleračních oblastí AOV47–AOV50 a jejich společného vlivu na charakter historické kulturní krajiny. Dále požaduji doplnění posouzení vlivů na pohledové osy, krajinné dominanty a dálkové horizonty podle § 12 zákona č. 114/1992 Sb., o ochraně přírody a krajiny. Pro případ, že významné negativní dopady na krajinný ráz a kulturně-historické hodnoty území nebudou spolehlivě vyloučeny, požaduji vypuštění akcelerační oblasti AOV49 – Křeč a souvisejícího územního opatření z návrhu Změny č. 2 Územního rozvojového plánu ČR.<br><br>**PŘIPOMÍNKY K AKCELERAČNÍ OBLASTI AOV50 – OBRATAŇ**<br><br>28. Nesprávný skutkový stav – vodní zdroje a hydrogeologické poměry<br>Dokumentace SEA nesprávně uvádí, že se v území nenacházejí ochranná pásma vodních zdrojů, přestože v území existují ochranná pásma evidenčních čísel 00200410 – Obrataň podzemní zdroj a 00206610 – Obrataň podzemní zdroj. Současně nejsou zohledněny studny obce Pořín v lokalitě Pinach ani závislost obyvatel okolních obcí na individuálních studních. Dále návrh ignoruje toky, povrchové vody a prameniště v AOV. Nejsou dostatečně stanoveny limity zakládání VTE. Je ignorován vliv výstavby a trvání základů VTE na podzemní vody a místní horninové prostředí. Návrh je v rozporu s § 3 zákona č. 500/2004 Sb., správní řád, a se zákonem č. 254/2001 Sb., vodní zákon. Návrh řešení: Požaduji vypuštění akceleračních oblastí AOV50 – Obrataň a souvisejícího územního opatření z návrhu Změny č. 2 Územního rozvojového plánu ČR.<br>29. Rozpor s ochranou zemědělského půdního fondu (ZPF)<br>Zemědělský půdní food tvoří přibližně 63,43 % území AOV50. Dokumentace připouští zábor půd I. třídy ochrany v rozsahu 1,38 ha a II. třídy ochrany v rozsahu 0,07 ha, přesto vliv označuje pouze za „mírně negativní". Návrh bagatelizuje rozsah výstavby VTE a její dopady, neřeší nebezpečí eroze půd, a nedostatečně hodnotí možnost polkození meliorací včetně nezjištění jejich rozsahu. Návrh je v rozporu se zákonem č. 334/1992 Sb., o ochraně zemědělského půdního fondu, který stanoví zvýšenou ochranu nejbonitnějších půd. Návrh řešení: Požaduji vypuštění akcelerační oblasti AOV50 – Obrataň a souvisejícího územního opatření z návrhu Změny č. 2 Územního rozvojového plánu ČR.<br>30. Rozpor s ochranou lesa (PUPFL)<br>Pozemky určené k plnění funkci lesa (PUPFL) tvoří přibližně 35,29 % území AOV50. Dokumentace značně podceňuje, resp. ignoruje a nebodnotí rozsah zásahů spojených s výstavbou VTE a to přístupových komunikací, manipulačních ploch a související nutnou likvidaci a fragmentaci lesních porostů a jejich vliv na migrační prostupnost živočichů. Návrh je v rozporu se zákonem č. 289/1995 Sb., lesní zákon, a nepreukazuje existenci převažujícího veřejného zájmu. Návrh řešení: Požadují vypuštění akcelerační oblasti AOV50 – Obrataň a souvisejícího územního opatření z návrhu Změny č. 2 Územního rozvojového plánu ČR.<br>31. Nedostatečná ochrana přírody a biodiverzity<br>SEA sama uvádí výskyt citlivých druhů ptáků a netopýrů, například luňáka červeného, motáka pilicha, krkavce velkého a netopýra rezavého. Nebyly však dostatečně vyhodnoceny migrační trasy, nadregionální biokoridor Čunkovský potok – Pařezitý, Roštejn ani vazby na EVL Chýnovská jeskyně (CZ0314634) v rámci Natura 2000. V blízkém okolí AOV se nachází řada chráněných oblastí, které dokumentace nezmiňuje, dále cenných mokřadů a prameniště. Územím prochází migrační koridory zvláště chráněných druhů velkých savců a lokální biokoridory a biocentra, viz územní plán obce. Dokumentace zcela podceňuje dopady výstavby na tuto skutečnost. SEA a UO stanoví zcela nedostatečná opatření na ochranu netopýrů a ptáků. Výstavba všech UO připouštěných VTE povede k naprosté devastaci celého území ohledně dopravy obrovských dílů stavby, betonu, vybudování dostatečných přístupových komunikací. V oblasti nebyl vyhotoven ornitologický výzkum. Zásadním způsobem budou narušeny migrační koridory velkých savců a lokální biokoridory a biocentra. Vyskytují se chráněné druhy rostlin a živočichů neuvedené v SEA. Není dostatečná ochrana mokřadů (v UO bez ochranného pásma ). V SEA je nedostatečně zjištěn rozsah mimolesní zeleně a je stanovena jeho nedostatečná ochrana. Provedeno vadné vyhodnocení vlivu na klima ze strany výstavby a provozu. Návrh je v rozporu se zákonem č. 114/1992 Sb., o ochraně přírody a krajiny, s § 45i téhož zákona a s dohodou EUROBATS. Návrh řešení: Navrhuji vyhotovení celoročního ornitologického a chiropterologického průzkumu v rozsahu odpovídajícím metodikám Agentury ochrany přírody a krajiny ČR a doporučením dohody EUROBATS, a to minimálně po dobu jednoho celého biologického cyklu. Dále navrhuji doplnění biologického hodnocení o podrobné vyhodnocení migračních tras ptáků a netopýrů, včetně posouzení funkčnosti nadregionálního biokoridoru Čunkovský potok – Pařezitý – Roštejn a kumulativních vlivů více akceleračních oblastí v širším území. Současně navrhuji úplné posouzení vlivů na EVL Chýnovská jeskyně (CZ0314634) a soustavu Natura 2000 podle § 45i zákona č. 114/1992 Sb., o ochraně přírody a krajiny, včetně vyhodnocení rizik mortality ptáků a netopýrů. Pro případ, že významné negativní vlivy na biodiverzitu, migrační prostupnost krajiny a zvláště chráněné druhy nebudou spolehlivě vyloučeny, navrhuji vypuštění akcelerační oblasti AOV50 – Obrataň a souvisejícího územního opatření z návrhu Změny č. 2 Územního rozvojového plánu ČR.<br>32. Nepřiměřené zásahy do krajinného rázu<br>Dokumentace sama připouští, že VTE budou novými dominantami viditelnými na velké vzdálenosti a mohou narušit pohledové vazby na hrad Kámen, hrad Choustník, hrad Šelmberk a tvrz Sudkův Důl. Současně nejsou dostatečně vyhodnoceny dopady na krajinné oblasti Pacovsko a Táborsko-Soběslavsko ani na pohledové horizonty Josafatského údolí. Dokumentace nehodnotí kumulovaný vliv všech 4 AOV47-50, chybí vizualizace dálkových pohledů a konkrétní hodnocení dopadů na kulturní a duchovní hodnoty území. Omezení výšky VTE na 250m a prezentace tohoto omezení jako zmírňujícího opatření dle SEA a UO, přičemž právě tato výška je základní příčinou zničení místního krajinného rázu, je absurdní. Návrh je v rozporu s § 12 zákona č. 114/1992 Sb., o ochraně přírody a krajiny. Návrh řešení: Navrhuji doplnění podrobného hodnocení krajinného rázu, dálkových pohledů a kumulativních vizuálních dopadů větrných elektráren v širším území, zejména ve vztahu k hradu Kámen, hradu Choustník, hradu Šelmberk, tvrzi Sudkův Důl a významným krajinným horizontům Josafatského údolí. Dále navrhuji zpracování realistických vizualizací z obcí, vyhlídkových míst, kulturních památek a pohledových os, včetně vyhodnocení souběhu akceleračních oblastí AOV47–AOV50 a jejich společného vlivu na charakter historické kulturní krajiny. Současně navrhuji doplnění posouzení vlivů na krajinné oblasti Pacovsko a Táborsko-Soběslavsko podle § 12 zákona č. 114/1992 Sb., o ochraně přírody a krajiny, včetně vyhodnocení dopadů na dálkové pohledy a krajinné dominanty. Pro případ, že významné negativní dopady na krajinný ráz a kulturně-historické hodnoty území nebudou spolehlivě vyloučeny, navrhuji vypuštění akcelerační oblasti AOV50 – Obrataň a souvisejícího územního opatření z návrhu Změny č. 2 Územního rozvojového plánu ČR.<br><br>**PŘIPOMÍNKY K AKCELERAČNÍM OBLASTEM AOV47 + AOV48 + AOV49 + AOV50**<br><br>33–36. Absence kumulativních a synergických vlivů<br>Dokumentace nehodnotí souběžné působení akceleračních oblastí AOV47, AOV48, AOV49 a AOV50, přestože společně vytvářejí souvislý pás větrných elektráren v krajině. Chybí vyhodnocení souběhu hluku, světelného znečištění, překážkového letecktého značení, fragmentace (devastace) lesů a krajiny a souběhu s koridorem vedení V406/407 Kočín–Mírovka. Návrh je v rozporu se zák. č. 100/2001 Sb., o posuzování vlivů na životní prostředí ( zejména s § 10g ), a se směrnicí 2001/42/ES. Dále chybí vyhodnocení zablokování územního rozvoje obcí a jejich obklíčení plánovanou výstavbou. Návrh řešení: Požaduji doplnění plného kumulativního a synergického posouzení všech akceleračních oblastí | |

| | | | | | | |
|---|---|---|---|---|---|---|
| | | | | | Dokumentace sama připouští, že VTE budou novými dominantami viditelnými na velké vzdálenosti a mohou narušit pohledové vazby na zámek Radenín, hrobku Latourů a kostel sv. Markéty, dále Sudkův Důl s tvrzí, hrad Choustník a hrad Kámen a výrazné horizonty Blaníku a Svidníku. Současně nejsou dostatečně vyhodnoceny dopady na poutní místo Svatá Anna, krajinné oblasti Pacovsko a Táborsko-Soběslavsko ani na pohledové horizonty Josafatského údolí. Návrh je v rozporu s § 12 zákona č. 114/1992 Sb., o ochraně přírody a krajiny. Návrh řešení: Navrhuji doplnění podrobného hodnocení krajinného rázu, dálkových pohledů a kumulativních vizuálních dopadů větrných elektráren v širším území, zejména ve vztahu k zámku Radenín, hrobce Latourů, kostelu sv. Markéty, tvrzi Sudkův Důl, hradu Choustník, hradu Kámen a významným krajinným horizontům Blaníku a Svidníku. Dále navrhuji zpracování realistických vizualizací z obcí, vyhlídkových míst, kulturních památek a pohledových os, včetně vyhodnocení souběhu akceleračních oblastí AOV47–AOV50 a jejich společného vlivu na charakter historické kulturní krajiny. Současně navrhuji doplnění posouzení vlivů na poutní místo Svatá Anna, krajinné oblasti Pacovsko a Táborsko-Soběslavsko a pohledové horizonty Josafatského údolí podle § 12 zákona č. 114/1992 Sb., o ochraně přírody a krajiny. Pro případ, že významné negativní dopady na krajinný ráz a kulturně-historické hodnoty území nebudou spolehlivě vyloučeny, navrhuji vypuštění akcelerační oblasti AOV48 – Chrbonín a souvisejícího územního opatření z návrhu Změny č. 2 Územního rozvojového plánu ČR.<br>21. Podlimitní AOV<br>Akcelerační oblast AOV48 Chrbonín vykazuje dle podkladů předpokládaný instalovaný výkon pouze cca 45,5 MW, čímž nesplňuje limit „nad 50 MW" stanovený v odůvodnění Změny č. 2 ÚRP pro vymezování akceleračních oblastí celostátního významu. Vymezení AOV48 je proto v rozporu s vlastním odůvodněním pořizovatele a postrádá zákonnou i věcnou konzistenci. Návrh řešení: Požaduji vypuštění akcelerační oblasti AOV48 – Chrbonín a souvisejícího územního opatření z návrhu Změny č. 2 Územního rozvojového plánu ČR.<br>22. Chráněný receptor – Dětský domov Radenín<br>V bezprostřední blízkosti hranice akcelerační oblasti AOV48 – Chrbonín, přibližně ve vzdálenosti 500 m, se nachází Dětský domov Radenín, který představuje chráněný receptor ve smyslu nařízení vlády č. 272/2011 Sb., o ochraně zdraví před nepříznivými účinky hluku a vibrací. Jedná se o zařízení určené pro děti a mladistvé, tedy zvláště citlivou skupinu obyvatelstva, u níž je nutné posuzovat zdravotní dopady s maximální mírou opatrnosti. Dokumentace SEA neobsahuje konkrétní posouzení vlivů na tento chráněný receptor, zejména z hlediska hluku, infrazvuku, vibrací, amplitudové modulace a stroboskopického efektu (flicker efektu). V navazujících řízeních EIA proto musí být zpracováno plné hodnocení zdravotních rizik (HRA – Health Risk Assessment) a detailní akustické posouzení, které prokáže, že provozem větrných elektráren nedojde k nepříznivému ovlivnění zdraví a kvality života dětí umístěných v zařízení. Návrh řešení: Požaduji vypuštění akcelerační oblasti AOV48 – Chrbonín a souvisejícího územního opatření z návrhu Změny č. 2 Územního rozvojového plánu ČR.<br><br>**PŘIPOMÍNKY K AKCELERAČNÍ OBLASTI AOV49 – KŘEČ**<br><br>23. Nesprávný skutkový stav – vodní zdroje a hydrogeologické poměry<br>Dokumentace SEA nesprávně tvrdí, že se v území nenacházejí ochranná pásma vodních zdrojů, a z toho dovozuje zanedbatelné vlivy na vody. Současně však věcně nezohledňuje obecní a individuální studny v lokalitách Křeč, Kozmice – Za Petrovým, Černovice – V Padělkách, Vlčeves – Liščy a Svatá Anna, které slouží k zásobování obyvatel pitnou vodou. Dále návrh ignoruje toky, povrchové vody a prameniště v AOV. Nejsou dostatečně stanoveny limity zakládání VTE. Je ignorován vliv výstavby a trvání základů VTE na podzemní vody a místní hydrinové prostředí. Návrh je v rozporu s § 3 zákona č. 500/2004 Sb., správní řád, a se zákonem č. 254/2001 Sb., vodní zákon. Návrh řešení: Požadují vypuštění akcelerační oblasti AOV49 – Křeč a souvisejícího územního opatření z návrhu Změny č. 2 Územního rozvojového plánu ČR.<br>24. Rozpor s ochranou zemědělského půdního fondu (ZPF)<br>Zemědělský půdní fond tvoří přibližně 78 % území AOV49. Dokumentace připouští zábor půd I. třídy ochrany v rozsahu 2,45 ha a II. třídy ochrany v rozsahu 0,27 ha, přesto vliv označuje pouze za „mírně negativní". Návrh bagatelizuje rozsah výstavby VTE a její dopady, neřeší nebezpečí eroze půd, a nedostatečně hodnotí možnost poškození meliorací včetně nezjištění jejich rozsahu. Návrh je v rozporu se zákonem č. 334/1992 Sb., o ochraně zemědělského půdního fondu, který stanoví zvýšenou ochranu nejbonitnějších půd. Návrh řešení: Požadují vypuštění akcelerační oblasti AOV49 – Křeč a souvisejícího územního opatření z návrhu Změny č. 2 Územního rozvojového plánu ČR.<br>25. Rozpor s ochranou lesa (PUPFL)<br>Pozemky určené k plnění funkcí lesa (PUPFL) tvoří přibližně 22 % území AOV49. Dokumentace značně podceňuje, resp. ignoruje a nehodnotí rozsah zásahů spojených s výstavbou VTE a to přístupových komunikací, manipulačních ploch a související nutnou likvidaci a fragmentaci lesních porostů a jejich vliv na migrační prostupnost živočichů. Návrh je v rozporu se zákonem č. 289/1995 Sb., lesní zákon, a neprokazuje existenci převažujícího veřejného zájmu. Návrh řešení: Požaduji vypuštění akcelerační oblasti AOV49 – Křeč a souvisejícího územního opatření z návrhu Změny č. 2 Územního rozvojového plánu ČR.<br>26. Nedostatečná ochrana přírody a biodiverzity<br>SEA sama uvádí výskyt citlivých druhů ptáků a netopýrů, například krkavce velkého, motáka pochopa, čápa černého či netopýra rezavého. Biologické hodnocení neobsahuje vliv na hnízdiště orla mořského ve Mlýnech. Nebyly však dostatečně vyhodnoceny migrační trasy ani vazby na EVL Chýnovská jeskyně (CZ0314634) v rámci Natura 2000. V blízkém okolí AOV se nachází řada chráněných oblastí, které dokumentace nezmiňuje, dále cenných mokřadů a prameniš'. Územím prochází migrační koridory zvláště chráněných druhů velkých savců a lokální biokoridory a biocentra, viz územní plán obce. Dokumentace zcela podceňuje dopady výstavby na tuto skutečnost. SEA a UO stanoví zcela nedostatečná opatření na ochranu netopýrů a ptáků. Výstavba všech UO připouštěných VTE povede k naprosté devastaci celého území obledně dopravy obrovských dílů stavby, betonu, vybudování dostatečných přístupových komunikací. V oblasti nebyl vyhotoven ornitologický výzkum. Zásadním způsobem budou narušeny migrační koridory velkých savců a lokální biokoridory a biocentra. Vyskytují se chráněné druhy rostlin a živočichů neuvedené v SEA. Není dostatečná ochrana mokřadů (v UO bez ochranného pásma). V SEA je nedostatečně zjištěn rozsah mimolesní zeleně a je stanovena jeho nedostatečná ochrana. Provedeno vadné vyhodnocení vlivu na klima ze strany výstavby a provozu VTE. Návrh je v rozporu se zákonem č. 114/1992 Sb., o ochraně přírody a krajiny, s § 45i těhož zákona a s dohodou EUROBATS. Návrh řešení: Požaduji vyhotovení celoročního ornitologického a chiropterologického průzkumu v rozsahu odpovídajícím metodikám Agentury ochrany přírody a krajiny ČR a doporučením dohody EUROBATS, a to minimálně po dobu jednoho celého biologického cyklu. Současně požaduji doplnění biologického hodnocení o výskyt a migrační trasy zvláště chráněných druhů, zejména orla mořského a čápa černého, včetně vyhodnocení hnízdních, potravních a migračních vazeb v širším území. Dále požadují úplné posouzení vlivů na EVL Chýnovské jeskyně (CZ0314634) a soustavu Natura 2000, včetně kumulativních vlivů více akceleračních oblastí a vyhodnocení rizik mortality ptáků a netopýrů. Pro případ, že uvedené vlivy na biodiverzitu a zvláště chráněné druhy nebudou spolehlivě vyloučeny, požaduji vypuštění akcelerační oblasti AOV49 – Křeč a souvisejícího územního opatření z návrhu Změny č. 2 Územního rozvojového plánu ČR.<br>27. Nepřiměřené zásahy do krajinného rázu<br>Dokumentace sama připouští, že VTE budou novými dominantami viditelnými na velké vzdálenosti a mohou narušit pohledové osy na kostel sv. Jakuba Většího ve Křeči, hrad Choustník či historickou krajinu Sudkova Dolu. Současně nejsou dostatečně vyhodnoceny dopady na poutní místo Svatá Anna ani na tzv. Černovické vyhlídky. Obec Křeč je obklíčena z více stran v odstupové vzdálenosti 500 m. Dokumentace nehodnotí kumulovaný vliv všech 4 AOV47-50, chybí vizualizace dálkových pohledů a konkrétní hodnocení dopadů na kulturní a duchovní hodnoty území. Omezení výšky VTE na 250m a prezentace tohoto omezení jako zmírňujícího opatření dle SEA a UO, přičemž právě tato výška je základní příčinou zničení místního krajinného rázu, je absurdní. Návrh je v rozporu s § 12 zákona č. 114/1992 Sb., o ochraně přírody a krajiny. | |

| | | | | | | |
|---|---|---|---|---|---|---|
| | | | | | 63, 46, k.ú. Chválkov u KnL. č.p. 94, 14, Rutov č.p.: 62, 68, 60. Návrh je v rozporu se zákonem č. 258/2000 Sb., o ochraně veřejného zdraví, a s nařízením vlády č. 272/2011 Sb. Sama vzdálenost 500m je z hlediska ochrany veřejného zdraví naprosto nedostatečná. Samotná výstavba dále velmi výrazným způsobem zatíží hlukem, prašností, blokováním dopravy celé území, jedná se o tisíce m3 betonu apod. Návrh řešení: Požadují zpracování detailní akustické studie a plného hodnocení zdravotních rizik (HRA), které posoudí hluk, infrazvuk, amplitudovou modulaci, stroboskopický efekt a kumulativní vlivy větrných elektráren na obyvatele, a to včetně noční doby. Současně požadují vyhodnocení vlivu reliéfu krajiny na šíření hluku, vznik odrazů a možné zesilování akustického tlaku v zastavěném území. Dále požadují stanovení minimální odstupové vzdálenosti větrných elektráren od obytné a rekreační zástavby v rozsahu nejméně šestinásobku celkové výšky větrné elektrárny (6× výška VTE), nejméně však vždy 1km. Pro případ, že uvedené vlivy nebudou spolehlivě vyloučeny, požadují vypuštění akcelerační oblasti AOV47 – Bukovec a souvisejícího územního opatření z návrhu Změny č. 2 Územního rozvojového plánu ČR.<br>15. Nepřiměřené zásahy do krajinného rázu<br>Dokumentace sama připouští, že VTE budou novými výškovými dominantami viditelnými na velké vzdálenosti a připouští negativní vliv na krajinný ráz, byť naprosto neadekvátně vyhodnocený. Sama připouští, že dotčeno může být působení kulturně-historických dominant, zejména hradu Choustník, hradu Kámen a zámku Červená Lhota, významné kostely, památník v Mnichu, sakrální stavby a výletní místa, včetně významných pohledových vazeb, mnohé z nich jsou navíc do 1000m vzdáleny od hranice AOV47 a to zejména archeologické a kulturní památky v Mnichu, Hojovicích, Bořetíně (Mostkova kaplička na hranicích AOV47) a Druních (např. slovanské pohřebiště na hranicích AOV47). Navrhovaná opatření v dokumentaci na zmírnění negativního vlivu jsou zcela nesmyslná a nedostatečná (zachování údajných pohledových os, barva doprovodných staveb VTE, „hnízda" VTE) a odporují i ostatním částem dokumentace (odstupové vzdálenosti mezi VTE, přípustná hustota VTE v AOV). Např. hrad Choustník a stejnojmenný kopec je vidinelný prakticky odevšad. Žádné pohledové osy ani zhavření věží zničení krajinného rázu neodvrátí. Plánované stavby VTE jsou při svém plánovaném množství (cca 88 věží ve všech 4 AOV47-50 ) a při limitní výšce 250m tak gigantické (chladicí věže JETE mají 155 m), že při běžném převýšení zdejších kopců nad zdejší mírně zvlněnou krajinu cca 100-150m ji naprosto pohledově ovládnou, obzvlášť budou-li stát na nejvyšších bodech plánovaných AOV (což je pro investory žádoucí). Dokumentace nehodnotí kumulovaný vliv všech 4 AOV47-50, chybí vizualizace dálkových pohledů a konkrétní hodnocení dopadů na kulturní a duchovní hodnoty území. Omezení výšky VTE na 250m a prezentace tohoto omezení jako zmírňujícího opatření dle SEA a ÚO, přičemž právě tato výška je základní příčinou zničení místního krajinného rázu, je absurdní. Návrh je v naprostém rozporu s § 12 zákona č. 114/1992 Sb., o ochraně přírody a krajiny a dopad na krajinný ráz je silně negativní. Návrh řešení: Navrhují doplnění podrobného hodnocení krajinného rázu, vizualizace dálkových pohledů a kumulativních vizuálních dopadů větrných elektráren v širším území, a to zejména ve vztahu k hradu Choustník, hradu Kámen, zámku Červená Lhota a dalším kulturně-historickým dominantám. Dále navrhují zpracování realistických vizualizací z významných vyhlídkových míst, obcí, kulturních památek a krajinných horizontů, včetně posouzení souběhu akceleračních oblastí AOV47–AOV50. Současně navrhují vyhodnocení vlivů na charakter historické kulturní krajiny, dálkové pohledové osy a krajinné dominanty podle § 12 zákona č. 114/1992 Sb., o ochraně přírody a krajiny. Pro případ, že významné negativní dopady na krajinný ráz a kulturně-historické hodnoty území nebudou spolehlivě vyloučeny, navrhují vypuštění akcelerační oblasti AOV47 – Bukovec a souvisejícího územního opatření z návrhu Změny č. 2 Územního rozvojového plánu ČR.<br>**PŘIPOMÍNKY K AKCELERAČNÍ OBLASTI AOV48 – CHRBONÍN**<br>16. Nesprávný skutkový stav – vodní zdroje a hydrogeologické poměry<br>Dokumentace SEA nesprávně uvádí, že se v území nenacházejí ochranná pásma vodních zdrojů, přestože v území existují ochranná pásma evidenčních čísel 00306203 – Chrbonín studny 1, 2, 00222503 – Terezín studny S1, S2, S3 a 00444603 – Radenín studny S1, S2, S3. Současně však vůbec nezohledňuje obecní a individuální studny v lokalitách Vlčerves a Lišky, které slouží k zásobování obyvatel pitnou vodou. Dále návrh ignoruje toky, povrchové vody a prameniště v AOV. Nejsou dostatečně stanoveny limity zakládání VTE. Je ignorován vliv výstavby a trvání základů VTE na podzemní vody a místní horninové prostředí. Návrh je v rozporu s § 3 zákona č. 500/2004 Sb., správní řád, a se zákonem č. 254/2001 Sb., vodní zákon. Návrh řešení: Požadují vypuštění akcelerační oblasti AOV48 – Chrbonín a souvisejícího územního opatření z návrhu Změny č. 2 Územního rozvojového plánu ČR.<br>17. Rozpor s ochranou zemědělského půdního fondu (ZPF)<br>Zemědělský půdní fond tvoří přibližně 52 % území AOV48. Dokumentace připouští zábor půd I. třídy ochrany v rozsahu 0,81 ha a II. třídy ochrany v rozsahu 0,11 ha, přesto vliv označuje pouze za „mírně negativní". Návrh bagatelizuje rozsah výstavby VTE a její dopady, neřeší nebezpečí eroze půd, a nedostatečně hodnotí možnost poškození meliorací včetně nezjištění jejich rozsahu. Návrh je v rozporu se zákonem č. 334/1992 Sb., o ochraně zemědělského půdního fondu, který stanoví zvýšenou ochranu nejbonitnějších půd. Návrh řešení: Požadují vypuštění akcelerační oblasti AOV48 – Chrbonín a souvisejícího územního opatření z návrhu Změny č. 2 Územního rozvojového plánu ČR.<br>18. Rozpor s ochranou lesa (PUPFL)<br>Pozemky určené k plnění funkcí lesa (PUPFL) tvoří přibližně 48 % území AOV48. Dokumentace značně podceňuje, resp. ignoruje a nehodnotí rozsah zásahů spojených s výstavbou VTE a to přístupových komunikací, manipulačních ploch a související nutnou likvidaci a fragmentaci lesních porostů a jejich vliv na migrační prostupnost živočichů. Návrh je v rozporu se zákonem č. 289/1995 Sb., lesní zákon, a neprokazuje existenci převažujícího veřejného zájmu. Návrh řešení: Požadují vypuštění akcelerační oblasti AOV48 – Chrbonín a souvisejícího územního opatření z návrhu Změny č. 2 Územního rozvojového plánu ČR.<br>19. Nedostatečná ochrana přírody a biodiverzity<br>SEA sama uvádí výskyt citlivých druhů ptáků, například lelúka červeného, káně lesní, sluka lesní, křepelka polní, být rudý. Biologické hodnocení neobsahuje vliv na hnízdiště orla mořského ve Mlýnech. A dále dokumentace uvádí výskyt netopýrů, např. netopýr rezavý, nyroměný, parkový a nejmenší. Nebyly však dostatečně vyhodnoceny migrační trasy a vazby na významné zimoviště EVL Chýnovská jeskyně (CZ0314634) v rámci Natura 2000. V blízkém okolí AOV se nachází řada chráněných oblastí, které dokumentace nezmiňuje, dále cenných mokřadů a prameniště. Územím prochází migrační koridory zvláště chráněných druhů velkých savců a lokální biokoridory a biocentra, viz územní plán obce. Dokumentace zcela podceňuje dopady výstavby na tuto skutečnost. SEA a ÚO stanoví zcela nedostatečná opatření na ochranu netopýrů a ptáků. Výstavba všech v ÚO připuštěných VTE povede k naprosté devastaci celého území obledně dopravy obrovských dílů stavby, betonu, vybudování dostatečných přístupových komunikací. V oblasti nebyl vyhoroven ornitologický výzkum. Zásadním způsobem budou narušeny migrační koridory velkých savců a lokální biokoridory a biocentra. Vyskytují se chráněné druhy rostlin a živočichů neuvedené v SEA. Není dostatečná ochrana mokřadů (v UO bez ochranného pásma). V SEA je nedostatečně zjištěn rozsah mimolesní zeleně a je stanovena její nedostatečná ochrana. Provedeno vadné vyhodnocení vlivu na klima ze strany výstavby a provozu VTE. Návrh je v rozporu se zákonem č. 114/1992 Sb., o ochraně přírody a krajiny, s § 45i téhož zákona a s dohodou EUROBATS. Návrh řešení: Požadují vyhotovení celoročního ornitologického a chiropterologického průzkumu v rozsahu odpovídajícím metodikám Agentury ochrany přírody a krajiny ČR a doporučením dohody EUROBATS, a to minimálně po dobu jednoho celého biologického cyklu. Současně požadují doplnění biologického hodnocení o výskyt a migrační trasy zvláště chráněných druhů, zejména orla mořského a čápa černého, včetně vyhodnocení hnízdních, potravních a migračních vazeb v širším území. Dále požadují úplné posouzení vlivů na EVL Chýnovské jeskyně (CZ0314634) a soustavu Natura 2000, včetně kumulativních vlivů více akceleračních oblastí a vyhodnocení rizik mortality ptáků a netopýrů. Pro případ, že uvedené vlivy na biodiverzitu a zvláště chráněné druhy nebudou spolehlivě vyloučeny, požadují vypuštění akcelerační oblasti AOV48 – Chrbonín a souvisejícího územního opatření z návrhu Změny č. 2 Územního rozvojového plánu ČR.<br>20. Nepřiměřené zásahy do krajinného rázu | |

| | | | | | | |
|---|---|---|---|---|---|---|
| | | | | | Dokumentace sama připouští, že VTE budou novými výškovými dominantami viditelnými na velké vzdálenosti. Dotčeno může být působení kulturně-historických dominant, zejména zámku Červená Lhota a městské památkové rezervace Jindřichův Hradec, včetně významných pohledových vazeb. Chybí vizualizace dálkových pohledů a konkrétní hodnocení dopadů na kulturní a duchovní hodnoty území. Návrh je v rozporu s § 12 zákona č. 114/1992 Sb., o ochraně přírody a krajiny. Návrh řešení: Požaduji doplnění podrobného hodnocení krajinného rázu, vizualizace dálkových pohledů a vizuálních dopadů větrných elektráren na kulturně-historické dominanty území, zejména zámek Červená Lhota, městskou památkovou rezervaci Jindřichův Hradec a související pohledové osy a krajinné horizonty. Současně požaduji zpracování vizualizací z významných vyhlídkových míst, památkově chráněných území a dálkových pohledů, včetně vyhodnocení kumulativních vizuálních dopadů s dalšími záměry větrných elektráren v širším území. Dále požaduji posouzení souladu návrhu s ochranou kulturní krajiny a charakteru historického krajinného rázu podle § 12 zákona č. 114/1992 Sb., o ochraně přírody a krajiny. Pro případ, že významné negativní dopady na krajinný ráz a kulturně-historické hodnoty území nebudou společně vyloučeny, požaduji vypuštění akcelerační oblasti AOV24 – Lodhéřov a souvisejícího územního opatření z návrhu Změny č. 2 Územního rozvojového plánu ČR.<br>8. Podlimitní AOV<br>Akcelerační oblast AOV24 Lodhéřov vykazuje dle podkladů předpokládaný instalovaný výkon pouze cca 42 MW, čímž nesplňuje limit „nad 50 MW" stanovený v odůvodnění Změny č. 2 ÚRP pro vymezování akceleračních oblastí celostátního významu. Vymezení AOV24 je proto v rozporu s vlastním odůvodněním pořizovatele a postrádá zákonnou i věcnou konzistenci. Návrh řešení: Požaduji vypuštění akcelerační oblasti AOV24 – Lodhéřov a souvisejícího územního opatření z návrhu Změny č. 2 Územního rozvojového plánu ČR.<br>9. Nesouhlas obce a veřejnosti<br>Dotčená obec přijala nesouhlasné usnesení s vymezením akcelerační oblasti. Současně byla podána petice proti AOV24 s podpisy většiny místních občanů. Návrh je tak v rozporu s principem samosprávy a požadavky Aarhuské úmluvy. Návrh řešení: Požaduji vypuštění akcelerační oblasti AOV24 – Lodhéřov a souvisejícího územního opatření z návrhu Změny č. 2 Územního rozvojového plánu ČR.<br><br>**PŘIPOMÍNKY K AKCELERAČNÍ OBLASTI AOV47 – BUKOVEC**<br><br>10. Nesprávně zjištěný skutkový stav – ochranná pásma vodních zdrojů, rozpor s ochranou vod<br>Dokumentace SEA nesprávně uvádí, že se v území nenacházejí ochranná pásma vodních zdrojů, přestože v území existují ochranná pásma evidenčního čísla 00299703 – Drunče, Březina (vrt 501) a 00323810 – Hojovice (studna 5). Současně nejsou zohledněny další využívané zdroje pitné vody v Psárově a Bořetíně (zejména stávající obecní vrt o hloubce 50m a vodojem, oboje ve vzdálenosti do 300m od hranice AOV47, dtto plánovaný obecní vrt a přívod k vodojemu) ani závislost obyvatel na individuálních studních. Dále návrh ignoruje toky, povrchové vody a prameniště v AOV. Nejsou dostatečně stanoveny limity zakládání VTE. Je ignorován vliv výstavby a trvání základů VTE na podzemní vody a místní horninové prostředí. Není zjištěn rozsah poddolovaných oblastí. Návrh je v rozporu s § 3 zákona č. 500/2004 Sb., správní řád, a se zákonem č. 254/2001 Sb., vodní zákon. Návrh řešení: Požaduji vypuštění akcelerační oblasti AOV47 – Bukovec a souvisejícího územního opatření z návrhu Změny č. 2 Územního rozvojového plánu ČR.<br>11. Rozpor s ochranou zemědělského půdního fondu (ZPF)<br>Zemědělský půdní fond tvoří přibližně 48,32 % území AOV47. Dokumentace připouští zábor půd I. třídy ochrany v rozsahu 2,31 ha a II. třídy ochrany v rozsahu 0,10 ha, přesto vliv označuje pouze za „mírně negativní". Návrh bagatelizuje rozsah výstavby VTE a její dopady, neřeší nebezpečí eroze půd, a nedostatečně hodnotí možnost poškození meliorací včetně nezjištění jejich rozsahu. Návrh je v rozporu se zákonem č. 334/1992 Sb., o ochraně zemědělského půdního fondu, který stanoví zvýšenou ochranu nejbonitnějších půd. Návrh řešení: Požaduji vypuštění akcelerační oblasti AOV47 – Bukovec a souvisejícího územního opatření z návrhu Změny č. 2 Územního rozvojového plánu ČR.<br>12. Rozpor s ochranou lesa (PUPFL)<br>Pozemky určené k plnění funkcí lesa (PUPFL) tvoří přibližně 51,58 % území AOV47, tedy více než polovinu celé oblasti. Dokumentace značně podceňuje, resp. ignoruje a nebodnotí rozsah zásahů spojených s výstavbou VTE a to přístupových komunikací, manipulačních ploch a souvisejícími nutnou likvidací a fragmentací lesních porostů a jejich vliv na migrační prostupnost živočichů. Návrh je v rozporu se zákonem č. 289/1995 Sb., lesní zákon, a neprokazuje existenci převažujícího veřejného zájmu. Návrh řešení: Požaduji vypuštění akcelerační oblasti AOV47 – Bukovec a souvisejícího územního opatření z návrhu Změny č. 2 Územního rozvojového plánu ČR.<br>13. Nedostatečná ochrana přírody a biodiverzity<br>V blízkém okolí AOV 47 se nachází řada chráněných oblastí, dokumentace nezmiňuje PP Hučský potok (vzdálenost cca 2.000 m, ochranné pásmo 330 ha), dále cenných mokřadů a prameniší, dále významný biotop u rybníka Táta pobíží hranice AOV. SEA sama uvádí výskyt citlivých druhů ptáků a netopýrů, například motáka pilicha, datla černého nebo netopýra rezavého, a dalších druhů netopýrů, neuvádí však, že tyto výskyty jsou významné v samotné AOV, nejen v jejím blízkém okolí. Nálezy netopýrů dle ČESON jsou dle jeho evidence přímo v AOV47 (Bořetín) a dále v blízkém okolí (Předboř, Choustník, Dobešov u Černovic, Lidmaň, Těmice). Nebyly dostatečně vyhodnoceny migrační trasy ani možné dopady na EVL. Chýnovské jeskyně (CZ0314634) v rámci soustavy Natura 2000. Středem celého území prochází migrační koridory zvláště chráněných druhů velkých savců a lokální biokoridory a biocentra, viz územní plány všech obcí v AOV. Dokumentace zcela podceňuje dopady výstavby na tuto skutečnost. SEA a UO stanoví zcela nedostatečná opatření na ochranu netopýrů a ptáků. Výstavba 33 VTE povede k nagrosné devastaci celého území ohledně dopravy obrovských dílů stavby, betonu, vybudování dostatečných přístupových komunikací na zalesněný střed celé AOV 47. Chybí potvrzený výskyt orla mořského, sokola stěhovavého, luňáka červeného, ledňáčka říčního, čápa černého. V oblasti nebyl vyhotoven ornitologický výzkum. Zásadním způsobem budou narušeny migrační koridory velkých savců a lokální biokoridory a biocentra. Vyskytují se chráněné druhy vachta trojlistá, pestnatec májový, skokan skřehotavý, kuňka obecná. Není dostatečná ochrana mokřadů (v UO bez ochranného pásma). V SEA je nedostatečně zjištěn rozsah mimolesní zeleně a je stanovena jeho nedostatečná ochrana. Provedeno vadné vyhodnocení vlivu na klima ze strany výstavby a provozu VTE. Posouzení pro SEA trvalo jen 5 měsíců a není proto dostatečné. Postup je v rozporu se zákonem č. 114/1992 Sb., o ochraně přírody a krajiny, a s mezinárodní dohodou EUROBATS. Návrh řešení: Požaduji vyhotovení celoročního ornitologického a chiropterologického průzkumu v rozsahu odpovídajícím metodikám Agentury ochrany přírody a krajiny ČR a doporučením dohody EUROBATS, a to minimálně po dobu jednoho celého biologického cyklu. Současně požaduji doplnění biologického hodnocení o výskyt a migrační trasy zvláště chráněných druhů, zejména orla mořského a čápa černého, včetně vyhodnocení hnízdních, potravních a migračních vazeb v širším území. Dále požaduji úplné posouzení vlivů na EVL Chýnovské jeskyně (CZ0314634) a soustavu Natura 2000, včetně kumulativních vlivů více akceleračních oblastí a vyhodnocení rizik mortality ptáků a netopýrů. Pro případ, že uvedené vlivy na biodiverzitu a zvláště chráněné druhy nebudou společně vyloučeny, požaduji vypuštění akcelerační oblasti AOV47 – Bukovec a souvisejícího územního opatření z návrhu Změny č. 2 Územního rozvojového plánu ČR.<br>14. Nedostatečné posouzení vlivů na veřejné zdraví<br>Dokumentace neobsahuje konkrétní akustickou studii ani posouzení vibrací, infrazvuku, amplitudové modulace a stroboskopického efektu, v tomto směru je zcela bez odůvodnění a současně nehodnotí celkové zatížení území z hlediska souběhu těchto vlivů. Dokumentace uvádí, že se předpokládá ve vzdálenosti 500m hluková hladina 37dB na 1 VTE, přičemž toto tvrzení není podloženo žádnou studií (takto vysoké a rozměrné VTE se v ČR ani nenacházejí) ani bližším zdůvodněním a nebere vůbec v úvahu kumulaci více zdrojů hluku – více VTE a ani sílu větru a specifický způsob měření u VTE. Současně sama připouští, že některé obytné objekty se nacházejí ve vzdálenostech kratších než 500 m od hranice AOV47. Řada obytných objektů se způsobem využití rodinný dům je blíže než 500 m k hranici AOV 47, jde konkrétně o tyto obytné objekty v: k.ú. Bořetín č.p.: [ ] k.ú. Dobešov ( Cihelny ) č.p. [ ] 32, 57, k.ú. Vlkosovice č.p.: [ ] k.ú. Drunče č.p.:1, 2, 3, 4, 12, 48, 40, k.ú. Březina u JH č.p.: [ ] k.ú. Třklasovice č.p. [ ] k.ú. Psárov č.p.: [ ] k.ú. Hojovice č.p.: [ ] | |

| Poř. č. | Připomínkové místo | Číslo jednací | Článek | AO | Připomínka | Vyhodnocení |
|---|---|---|---|---|---|---|
| | | | | | akceleračních oblastí AOV47 – Bukovec, AOV48 – Chrbonín, AOV49 – Křeč a AOV50 – Obrataň a zamýšlené stavby větrných elektráren (VTE) při naplnění stanovených limitů (zejména výška a množství).<br><br>Dokumentace SEA (SEA) a ÚO v předložené podobě není dostatečně odůvodněná, neobsahuje konkrétní odborné podklady a v řadě oblastí odkládá podstatné posouzení vlivů až do budoucích navazujících řízení. Návrh je proto nepřezkoumatelný a v rozporu s právními předpisy České republiky i Evropské unie. Současně může mít závažné dopady na krajinný ráz, biodiverzitu, vodní poměry, kulturně-historické hodnoty území i kvalitu života obyvatel.<br><br>Požaduji proto především vypuštění akceleračních oblastí AOV24 – Lodhéřov, AOV47 – Bukovec, AOV48 – Chrbonín, AOV49 – Křeč a AOV50 – Obrataň a souvisejícího územního opatření z návrhu Změny č. 2 Územního rozvojového plánu ČR. Pro případ, že tomuto požadavku nebude vyhověno, požaduji zásadní přepracování návrhu, zejména doplnění plného vyhodnocení kumulativních vlivů, ochrany veřejného zdraví, ochrany PUPFL, vlivů na soustavu Natura 2000, chráněné živočichy, krajinný ráz, vodní zdroje a majetková práva obyvatel. Současně žádám, aby všechny připomínky byly řádně a individuálně vypořádány v souladu se zákonem, včetně konkrétního a přezkoumatelného odůvodnění způsobu jejich vypořádání.<br><br>**VI. PŘIPOMÍNKY K AKCELERAČNÍM OBLASTEM AOV24, AOV47, AOV48, AOV49 a AOV50**<br><br>**PŘIPOMÍNKY K AKCELERAČNÍ OBLASTI AOV24 – LODHÉŘOV**<br><br>1. Nesprávně zjištěný skutkový stav – ochranná pásma vodních zdrojů, rozpor s ochranou vod<br>Dokumentace SEA nesprávně uvádí, že se v území nenacházejí ochranná pásma vodních zdrojů, přestože v území existuje ochranné pásmo evidenčního čísla 00242303 – Přuhův Žďár podzemní 51, S2. Současně není zohledněna závislost obyvatel na individuálních studních. Obec Lodhéřov a zejména místní část Studnice se dlouhodobě potýkají s nedostatkem pitné vody ve studních a s omezeným zásobováním obyvatel pitnou vodou. Dále návrh ignoruje toky, povrchové vody a prameniště v AOV. Nejsou dostatečně stanoveny limity zakládání VTE. Je ignorován vliv výstavby a trvání základů VTE na podzemní vody a místní horninové prostředí. Návrh je v rozporu s § 3 zákona č. 500/2004 Sb., správní řád, a se zákonem č. 254/2001 Sb., vodní zákon. Návrh řešení: Požaduji vypuštění akcelerační oblasti AOV24 – Lodhéřov a souvisejícího územního opatření z návrhu Změny č. 2 Územního rozvojového plánu ČR.<br>2. Rozpor s ochranou zemědělského půdního fondu (ZPF)<br>Zemědělský půdní fond tvoří přibližně 70 % území AOV24. Dokumentace připouští zábor půd I. třídy ochrany v rozsahu 0,08 ha a II. třídy ochrany v rozsahu 0,59 ha, přesto vliv označuje pouze za „mírně negativní“. Návrh bagatelizuje rozsah výstavby VTE a její dopady, neřeší nebezpečí eroze půd, a nedostatečně hodnotí možnost poškození meliorací včetně nezjištění jejich rozsahu. Návrh je v rozporu se zákonem č. 334/1992 Sb., o ochraně zemědělského půdního fondu, který stanoví zvýšenou ochranu nejbonitnějších půd. Návrh řešení: Požaduji vypuštění akcelerační oblasti AOV24 – Lodhéřov a souvisejícího územního opatření z návrhu Změny č. 2 Územního rozvojového plánu ČR.<br>3. Rozpor s ochranou lesa (PUPFL)<br>Pozemky určené k plnění funkcí lesa (PUPFL) tvoří přibližně 30 % území AOV24, tedy téměř třetinu celé oblasti. Dokumentace značně podceňuje a nehodnotí rozsah zásahů spojených s výstavbou VTE a to přístupových komunikací, manipulačních ploch a nutnou související likvidací a fragmentací lesních porostů a jejich vliv na migrační prostupnost živočichů.. Návrh je v rozporu se zákonem č. 289/1995 Sb., lesní zákon, a neprokazuje existenci převažujícího veřejného zájmu. Návrh řešení: Požaduji vypuštění akcelerační oblasti AOV24 – Lodhéřov a souvisejícího územního opatření z návrhu Změny č. 2 Územního rozvojového plánu ČR.<br>4. Nedostatečná ochrana přírody a biodiverzity<br>SEA sama uvádí výskyt citlivých druhů ptáků a netopýrů, například čápa černého, motáka pochopa, motáka pilicha, krkavce velkého nebo netopýra rezavého. Nebyly však dostatečně vyhodnoceny migrační trasy ani možné dopady na CHKO Třeboňsko. Chybí potvrzený výskyt orla mořského a čápa černého. V oblasti nebyl vyhotoven ornitologický výzkum. Posouzení pro SEA trvalo jen 5 měsíců a není proto dostatečné. SEA a ÚO stanoví zcela nedostatečná opatření na ochranu netopýrů a ptáků. Postup je v rozporu se zákonem č. 114/1992 Sb., o ochraně přírody a krajiny. Návrh řešení: Požaduji vyhotovení celoročního ornitologického a chiropterologického průzkumu, včetně vyhodnocení migračních tras ptáků a netopýrů, kumulativních vlivů a dopadů na CHKO Třeboňsko. Současně požaduji doplnění biologických průzkumů o výskyt zvláště chráněných druhů, zejména orla mořského a čápa černého, a následné nové vyhodnocení vlivů v rámci SEA. Pro případ, že uvedené nedostatky nebudou řádně odstraněny, požaduji vypuštění akcelerační oblasti AOV24 – Lodhéřov a souvisejícího územního opatření z návrhu Změny č. 2 Územního rozvojového plánu ČR.<br>5. Nedostatečné posouzení vlivů na veřejné zdraví<br>Dokumentace neobsahuje konkrétní akustickou studii ani posouzení infrazvuku, amplitudové modulace, vibrací a stroboskopického efektu a současně nehodnotí celkové zatížení území z hlediska souběhu těchto vlivů. Současně sama připouští riziko obtěžování v okrajové zástavbě Lodhéřova v noční době. Vzhledem k reliéfu kotliny, ve které Lodhéřov leží, existuje riziko odrazů a zesílení akustického tlaku. Návrh je v rozporu se zákonem č. 258/2000 Sb., o ochraně veřejného zdraví, a s nařízením vlády č. 272/2011 Sb. Návrh řešení: Požaduji zpracování detailní akustické studie a plného hodnocení zdravotních rizik (HRA), které posoudí hluk, infrazvuk, amplitudovou modulaci, stroboskopický efekt a kumulativní vlivy větrných elektráren na obyvatele Lodhéřova a okolních sídel, a to včetně noční doby. Současně požaduji vyhodnocení vlivu reliéfu kotliny na šíření hluku, vznik odrazů a možné zesilování akustického tlaku v zastavěném území. Dále požaduji stanovení minimální odstupové vzdálenosti větrných elektráren od obytné a rekreační zástavby v rozsahu nejméně v rozsahu nejméně šestinásobku celkové výšky větrné elektrárny (6× výška VTE), nejméně však vždy 1km. Pro případ, že uvedené vlivy nebudou spolehlivě vyloučeny, požaduji vypuštění akcelerační oblasti AOV24 – Lodhéřov a souvisejícího územního opatření z návrhu Změny č. 2 Územního rozvojového plánu ČR.<br>6. Rizika pro bezpečnost, letectví a IZS<br>V území se nachází jev ÚAP 119 – Zájmové území Ministerstva obrany, který podmiňuje umisťování vysokých staveb dalším posouzením. Do území zasahuje Grid ATZ a ochranné pásmo letiště LKJH Jindřichův Hradec. Dokumentace současně nehodnotí dopady souvislého pásu VTE na zásahy vrtulníků integrovaného záchranného systému v lesním území. Postup je v rozporu se zákonem č. 49/1997 Sb., o civilním letectví, a se zákonem č. 239/2000 Sb., o integrovaném záchranném systému. Návrh řešení: Požaduji doplnění odborného posouzení vlivů akcelerační oblasti AOV24 – Lodhéřov na bezpečnost leteckého provozu, obranu státu a fungování integrovaného záchranného systému, zejména s ohledem na jev ÚAP 119 – Zájmové území Ministerstva obrany, Grid ATZ a ochranné pásmo letiště LKJH Jindřichův Hradec. Současně požaduji vyhodnocení dopadů souvislého pásu větrných elektráren na zásahy vrtulníků IZS, letecké hašení lesních požárů, zdravotnické záchranné služby a policejních vrtulníků, včetně posouzení bezpečnosti letových koridorů a omezení manévrovacích možností v lesním území. Dále požaduji stanoviska Ministerstva obrany, Úřadu pro civilní letectví, Řízení letového provozu ČR a složek IZS k umístění větrných elektráren v daném území. Pro případ, že uvedené bezpečnostní a letecké vlivy nebudou spolehlivě vyloučeny, požaduji vypuštění akcelerační oblasti AOV24 – Lodhéřov a souvisejícího územního opatření z návrhu Změny č. 2 Územního rozvojového plánu ČR.<br>7. Nepřiměřené zásahy do krajinného rázu | |

| | | | | | | |
|---|---|---|---|---|---|---|
| | | | | | Průša Tomáš | |

| | | | | | | |
|---|---|---|---|---|---|---|
| | | | | | III. NÁZEV ZÁMĚRU<br><br>**Akcelerační oblasti na území Jihočeského kraje (okresy Jindřichův Hradec a Tábor) a Kraje Vysočina (okres Pelhřimov): AOV24 – Lodhéřov, AOV47 – Bukovec, AOV48 – Chrbonín, AOV49 – Křeč a AOV50 – Obrataň.**<br><br>IV. DOTČENÉ ÚZEMÍ<br><br>**AOV24 – Lodhéřov**<br>Rozloha plochy 3,9 km2, max. výkon 42 MW, max. počet věží 12, max. výška věží 200 m.<br>Katastrální území: Lodhéřov, Studnice u Lodhéřova a Velký Ratmírov.<br>**AOV47 – Bukovec**<br>Rozloha plochy 11,8 km2, max. výkon 115,5 MW, max. počet věží 33, max. výška věží 250 m.<br>Katastrální území: Březina u Deštné, Bořetín, Dobešov u Černovic, Drunče, Hojovice, Chválkov u Kamenice nad Lipou, Psárov, Třiklasovice a Vlkosovice.<br>**AOV48 – Chrbonín**<br>Rozloha plochy 4,9 km2, max. výkon 45,5 MW, max. počet věží 13 VTE, max. výška věží 250 m.<br>Katastrální území: Hroby, Chrbonín, Kozmice u Chýnova, Mlýny u Choustníku, Radenín a Vlčeves.<br>**AOV49 – Křeč**<br>Rozloha plochy 8,4 km2, max. výkon 84 MW, max. počet věží 24, max. výška věží 200 m.<br>Katastrální území: Bezděčín u Obrataně, Černovice u Tábora, Kozmice u Chýnova, Křeč, Nové Dvory u Pořína, Střítež u Černovic a Sudkův Důl.<br>**AOV50 – Obrataň**<br>Rozloha plochy 6,5 km2, max. výkon 63 MW, max. počet věží 18, max. výška věží 250 m.<br>Katastrální území: Bezděčín u Obrataně, Hrobská Zahrádka, Nové Dvory u Pořína, Obrataň, Pořín a Prasetín.<br><br>V. STANOVISKO<br><br>**S návrhem Územního opatření k AOV24 – Lodhéřov, AOV47 – Bukovec, AOV48 – Chrbonín, AOV49 – Křeč a AOV50 – Obrataň (UO) zásadně nesouhlasím a požaduji jejich vyřazení ze Změny č. 2 Územního rozvojového plánu ČR, případně jejich zásadní přepracování. Návrh vykazuje závažné nedostatky z hlediska zákonnosti, ochrany životního prostředí, ochrany veřejného zdraví i ochrany práv obyvatel dotčeného území.**<br><br>Návrh akceleračních oblastí AOV24 – Lodhéřov, AOV47 – Bukovec, AOV48 – Chrbonín, AOV49 – Křeč a AOV50 je v rozporu s principem předběžné opatrnosti, požadavky na ochranu veřejného zdraví, ochranu přírody a krajiny, ochranu vodních zdrojů i se zásadou proporcionality zásahu do území. Současně nebyly dostatečně vyhodnoceny kumulativní a synergické vlivy souběhu | |

| | | | | | | |
|---|---|---|---|---|---|---|
| | | | | | takovýmto způsobem není nikde výslovně definován. AOV a ÚO neodůvodněně zvýhodňují jednu skupinu subjektů před jinými konkrétně investory VTE před občany a obyvateli zasažených obcí a vlastníky nemovitostí, což je v rozporu zejména s čl. 3 odst.1, čl. 4 odst. 3,4, čl. 7, čl. 8, čl. 101 odst.1. Ústavy ČR. Návrh řešení: Požadujeme doplnění řádného vyhodnocení proporcionality zásahu do území a prokázání převahy veřejného zájmu nad negativními dopady na životní prostředí, krajinu, veřejné zdraví a majetková práva obyvatel. Současně požadujeme doplnění variantního posouzení méně konfliktních lokalit, včetně brownfieldů a území s nižším střetem s ochranou vod, lesa, zemědělského půdního fondu, biodiverzity a krajinného rázu. Dále požadujeme přepracování návrhu tak, aby akcelerační oblasti byly vymezovány pouze v územích s prokazatelně nízkým konfliktním potenciálem v souladu s odůvodněním ÚRP ČR a principem minimalizace dopadů. Pro případ, že proporcionalita zásahu a převaha veřejného zájmu nebudou spolehlivě prokázány, požadujeme vypuštění všech akceleračních oblastí AOV24 + AOV47 + AOV48 + AOV49 + AOV50 a souvisejících územních opatření z návrhu Změny č. 2 Územního rozvojového plánu ČR.<br>75–79. Nedostatečnost zmírňujících opatření<br>Stanovená opatření jsou převážně obecná, formální a deklaratorní, například omezení výšky VTE na 200 nebo 250 m, a zejména odporující zjištěním v rámci SEA. Dokumentace neobsahuje konkrétní opatření pro ochranu obyvatelstva před hlukem, dalšími výše uvedenými fyzikálními jevy, světelným znečištěním nebo pro zachování migrační prostupnosti krajiny. Závěr o dostatečnosti opatření je proto nepodložený a v rozporu se zákonem č. 100/2001 Sb. Návrh řešení: Navrhujeme doplnění konkrétních a závazných zmírňujících opatření pro ochranu obyvatelstva před hlukem, infrazvukem, amplitudovou modulací, vibracemi, stroboskopickým efektem a světelným znečištěním. Dále navrhuji doplnění opatření pro zachování migrační prostupnosti krajiny, ochranu ptáků a netopýrů a omezení kumulativních dopadů více akceleračních oblastí v širším území. Současně navrhuji stanovení jasných podmínek pro monitoring, kontrolu a vyhodnocování dopadů nezávislými odbornými institucemi, nikoliv pouze provozovateli větrných elektráren. Dále navrhuji stanovení minimální odstupové vzdálenosti větrných elektráren od obytné a rekreační zástavby v rozsahu nejméně šestinásobku celkové výšky větrné elektrárny (6× výška VTE), nejméně však vždy 1km. Pro případ, že účinná a konkrétní zmírňující opatření nebudou doplněna a jejich funkčnost spolehlivě prokázána, navrhuji vypuštění všech akceleračních oblastí AOV24 + AOV47 + AOV48 + AOV49 + AOV50 a souvisejících územních opatření z návrhu Změny č. 2 Územního rozvojového plánu ČR.<br>80–84. Vnitřní rozpory a nedostatečný monitoring<br>SEA současně tvrdí, že kumulativní vlivy nebyly zjištěny, ale zároveň připouští jejich existenci při souběhu více AOV. Monitoring je nepřípustně navržen až po realizaci záměru a převážně v režii provozovatelů. Dokumentace je proto vnitřně rozporná a nepřezkoumatelná. Návrh řešení: Navrhuji doplnění nezávislého a transparentního systému monitoringu, který bude prováděn již před realizací záměru a následně i v průběhu provozu větrných elektráren. Dále navrhuji, aby monitoring nebyl zajišťován pouze provozovateli větrných elektráren, ale také nezávislými odbornými institucemi a orgány ochrany přírody, veřejného zdraví a životního prostředí. Současně navrhuji doplnění konkrétních metodik, rozsahu a kontrolních mechanismů monitoringu hluku, infrazvuku, mortality ptáků a netopýrů, migračních tras, krajinného rázu a kumulativních vlivů. Pro případ, že nebude zajištěn nezávislý, odborný a přezkoumatelný monitoring vlivů záměru, navrhuji vypuštění všech akceleračních oblastí AOV24 + AOV47 + AOV48 + AOV49 + AOV50 a souvisejících územních opatření z návrhu Změny č. 2 Územního rozvojového plánu ČR.<br>85–89. Absence variantního řešení<br>Dokumentace neposuzuje alternativní lokality ani modely a varianty rozmístění, počtu či výšky VTE. Není prokázáno, že navržená varianta představuje řešení s nejmenšími dopady na životní prostředí a obyvatele. Není ani tvrzen a prokazován veřejný zájem zřízení AOV. Postup je v rozporu se směrnicí 2001/42/ES a zákonem č. 100/2001 Sb. Návrh řešení: Navrhuji doplnění variantního posouzení akceleračních oblastí, včetně alternativních lokalit, jiného rozmístění větrných elektráren, nižšího počtu staveb a variant s menší výškou větrných elektráren. Dále navrhuji vyhodnocení méně konfliktních řešení, zejména využití brownfieldů, narušených území a lokalit s nižším střetem s ochranou přírody, krajinného rázu, veřejného zdraví a obytné zástavby. Současně navrhuji doplnění srovnávací analýzy jednotlivých variant z hlediska dopadů na životní prostředí, veřejné zdraví, biodiverzitu, krajinný ráz a majetková práva obyvatel. Pro případ, že nebude prokázáno, že navržená varianta představuje řešení s nejmenšími dopady na životní prostředí a obyvatele, navrhuji vypuštění všech akceleračních oblastí AOV24 + AOV47 + AOV48 + AOV49 + AOV50 a souvisejících územních opatření z návrhu Změny č. 2 Územního rozvojového plánu ČR.<br>90–94. Nepřiměřenost zásahu do území<br>Navržené řešení představuje brutální zásah do charakteru krajiny, kvality života obyvatel i majetkových práv a narušení jejich legitimního očekávání, že tyto hodnoty budou zachovány. Nebylo prokázáno (dokumentace se tím ani nezabývá), že negativní dopady nelze dosáhnout jiným, méně konfliktním řešením. Návrh tak nesplňuje princip proporcionality vyžadovaný správním právem i judikaturou správních soudů. Návrh řešení: Navrhuji doplnění řádného posouzení proporcionality zásahu do území, včetně vyhodnocení dopadů na krajinný ráz, kvalitu života obyvatel, veřejné zdraví, majetková práva a charakter venkovského prostředí. Dále navrhuji prokázání, že sledovaného veřejného zájmu nelze dosáhnout jiným, méně konfliktním řešením s nižšími dopady na obyvatele a životní prostředí. Současně navrhuji doplnění variantního řešení a vyhodnocení méně zatěžujících alternativ v souladu s principem proporcionality a minimalizace zásahů do práv obyvatel. Pro případ, že proporcionalita zásahu a nezbytnost navrženého řešení nebudou spolehlivě prokázány, navrhuji vypuštění všech akceleračních oblastí AOV24 + AOV47 + AOV48 + AOV49 + AOV50 a souvisejících územních opatření z návrhu Změny č. 2 Územního rozvojového plánu ČR.<br>95–99. Riziko lesních požárů a omezení možností hašení<br>AOV24 + AOV47 + AOV48 + AOV49 + AOV50 se z významné části nacházejí v lesních porostech nebo v jejich bezprostřední blízkosti. Dokumentace SEA však vůbec nehodnotí rizika vzniku a šíření lesních požárů ani dopady souvislého pásu větrných elektráren na možnosti zásahu jednotek požární ochrany a integrovaného záchranného systému. Dokumentace současně nehodnotí kumulativní dopad souvislého pásu cca 88 větrných elektráren v AOV47–AOV50 na krizové řízení a požární bezpečnost krajiny. V podmínkách probíhající klimatické změny a narůstajícího rizika sucha představuje rozsáhlá industrializace lesních hřebenů významné zvýšení požárního rizika v území. Návrh je v rozporu se zásadou prevence podle § 2900 občanského zákoníku, s požadavky zákona č. 133/1985 Sb., o požární ochraně, a s požadavkem řádného vyhodnocení rizik podle zákona č. 100/2001 Sb., o posuzování vlivů na životní prostředí. Návrh řešení: Požadujeme doplnění podrobného posouzení požárních rizik, možností zásahu HZS a dopadů souvislého pásu větrných elektráren na letecké hašení lesních požárů, krizové řízení a evakuaci obyvatel. Současně požadujeme stanovisko HZS a odborné vyhodnocení dostupnosti území pro zásahovou techniku v podmínkách rozsáhlých lesních požárů. Pro případ, že uvedená rizika nebudou spolehlivě vyloučena, požadujeme vypuštění akceleračních oblastí AOV24 + AOV47 + AOV48 + AOV49 + AOV50 a souvisejících územních opatření z návrhu Změny č. 2 Územního rozvojového plánu ČR.<br>100. Procesní vada – neúplné zveřejnění koordinačního výkresu<br>Proces zveřejnění návrhu Změny č. 2 ÚRP vykazuje vady, neboť koordinační výkres nebyl zveřejněn v úplné podobě a chybí zde údaje k identifikaci katastrálních parcel k přesnému určení hranice AOV. Ve zveřejněné dokumentaci absentovaly záměry FVE, přestože představují významnou součást navrhovaného využití území a mají zásadní význam pro posouzení kumulativních a synergických vlivů. Veřejnosti tak nebyla umožněna řádná orientace v návrhu ani efektivní uplatnění připomínek, čímž mohlo dojít ke zkrácení procesních práv veřejnosti. Návrh řešení: Požadujeme vypořádání této procesní vady v souladu se zásadou ochrany práv veřejnosti a transparentnosti procesu pořizování opatření obecné povahy. | |

| | | | | | | |
|---|---|---|---|---|---|---|
| | | | | | AOV47–AOV50 včetně souběhu s koridorem V406/407 Kočín–Mírovka, případně vypuštění všech akceleračních oblastí AOV47–AOV50 a souvisejících územních opatření z návrhu Změny č. 2 Územního rozvojového plánu ČR.<br>37–40. Rizika pro bezpečnost, letectví a IZS<br>V území se nachází jev ÚAP 119 – Zájmové území Ministerstva obrany, který podmiňuje umisťování vysokých staveb dalším posouzením. UO neobsahuje vyhodnocení vlivu na letecký provoz. Dokumentace současně nehodnotí dopady souvislého pásu VTE na zásahy vrtulníků integrovaného záchranného systému v lesním území. Nalézá se zde pásmo nízkého přeletu TSA 27 a to v bezprostřední blízkosti, v k.ú. Chválkov u Knl.. dokonce v přímém dotyku. Postup je v rozporu se zákonem č. 49/1997 Sb., o civilním letectví, a se zákonem č. 239/2000 Sb., o integrovaném záchranném systému. Návrh řešení: Požaduji doplnění odborného posouzení vlivů akcelerační oblasti na bezpečnost leteckého provozu, obranu státu a fungování integrovaného záchranného systému, zejména s ohledem na jev ÚAP 119 – Zájmové území Ministerstva obrany. Dále navrhuji vyhodnocení dopadů souvislého pásu větrných elektráren na zásahy vrtulníků integrovaného záchranného systému, letecké hašení lesních požárů, zdravotnickou záchrannou službu a další složky IZS v lesním území. Současně navrhuji doplnění závazných stanovisek Ministerstva obrany, Úřadu pro civilní letectví, Řízení letového provozu ČR a složek IZS k umístění větrných elektráren v dotčeném území. Pro případ, že uvedené vlivy nebudou spolehlivě vyloučeny, požaduji vypuštění všech akceleračních oblastí AOV47–AOV50 a souvisejících územních opatření z návrhu Změny č. 2 Územního rozvojového plánu ČR.<br>41–44. Nesouhlas obcí a veřejnosti<br>Dotčené obce přijaly nesouhlasná usnesení s vymezením akceleračních oblastí. Současně proběhlo referendum ve městě Černovice, které vyjádřilo nesouhlas občanů s výstavbou VTE. V obci Radenín byla podána petice proti vymezení AOV podepsaná 251 občany. Současně byla podána petice na Jihočeský kraj a Kraj Vysočinu za všechny čtyři akcelerační oblasti AOV47–AOV50 s přibližně 3.500 podpisy, což potvrzuje zásadní nesouhlas veřejnosti i samospráv, lze shrnout, že minimálně 2/3 trvale hlášených obyvatel celé oblasti jsou proti zřízení AOV47 plus uživatelé a vlastníci nemovitostí v území. Tvorba návrhu proběhla bez účasti obcí a veřejnosti, lhůta poskytnutá k připomínkám je zcela neadekvátní. Návrh je tak v rozporu s principem samosprávy a požadavky Aarhuské úmluvy. Návrh řešení: Požaduji respektování principu samosprávy a vypuštění akceleračních oblastí AOV47–AOV50 a souvisejících územních opatření z návrhu Změny č. 2 Územního rozvojového plánu ČR.<br>**PŘIPOMÍNKY K AKCELERAČNÍM OBLASTEM AOV24 + AOV47 + AOV48 + AOV49 + AOV50**<br>45–49. Nepřezkoumatelnost návrhu<br>Návrh pracuje pouze s modelovými předpokladem umístění větrných elektráren bez konkrétního rozmístění staveb a související infrastruktury. Bez znalosti konkrétní polohy nelze objektivně vyhodnotit hluk, dopady na veřejné zdraví, krajinný ráz ani dopady na obyvatele. Vyhodnocení vlivu SEA je proto naprosto formální. Návrh je proto nepřezkoumatelný podle § 172 zákona č. 500/2004 Sb., správní řád. Návrh řešení: Požaduji doplnění variant a modelů rozmístění větrných elektráren, přístupových komunikací a souvisejíci infrastruktury, případně vypuštění všech akceleračních oblastí AOV24 + AOV47 + AOV48 + AOV49 + AOV50 a souvisejících územních opatření z návrhu Změny č. 2 Územního rozvojového plánu ČR.<br>50–54. Nepřípustné odkládání posouzení vlivů<br>Klíčové vlivy na veřejné zdraví, hluk, vibrace, flicker efekt, ptáky a netopýry nejsou posouzeny nyní, ale až v budoucích navazujících řízeních nebo v monitoringu po realizaci záměru. Tím dochází k přenesení podstatných otázek mimo fázi SEA, kdy již nebude možné ovlivnit samotné vymezení území. Postup je v rozporu se zásadou prevence a se zákonem č. 100/2001 Sb. Návrh řešení: Požaduji doplnění posouzení vlivů již ve fázi SEA, zejména v oblasti veřejného zdraví, hluku, flicker efektu a vlivů na biodiverzitu. Případně vypuštění všech akceleračních oblastí AOV24 + AOV47 + AOV48 + AOV49 + AOV50 a souvisejících územních opatření z návrhu Změny č. 2 Územního rozvojového plánu ČR.<br>55–59. Nedostatečné posouzení vlivů na veřejné zdraví<br>Dokumentace neobsahuje konkrétní akustickou studii ani posouzení infrazvuku, amplitudové modulace a stroboskopického efektu. Současně připouští obytnou nebo rekreační zástavbu ve vzdálenostech okolo 500 m od hranic AOV, přičemž ve velmi mnoha případech se zejména obytné nebo rekreační objekty nacházejí přímo na hranici akceleračních oblastí nebo ve vzdálenostech kratších než 500 m. Dokumentace současně nehodnotí kumulativní zdravotní dopady souběhu více akceleračních oblastí AOV47–AOV50 na obyvatele dotčených obcí. Návrh je v rozporu se zákonem č. 258/2000 Sb., o ochraně veřejného zdraví, a s nařízením vlády č. 272/2011 Sb. Návrh řešení: Požaduji zpracování plného hodnocení zdravotních rizik (HRA), detailní akustické studie a posouzení infrazvuku, vibrací, amplitudové modulace a flicker efektu. Současně požaduji stanovení minimální odstupové vzdálenosti větrných elektráren od zastavitelného území, obytné a rekreační zástavby v rozsahu nejméně šestinásobku celkové výšky větrné elektrárny (6× výška VTE), nejméně však vždy 1km, a to s ohledem na princip předběžné opatrnosti a ochranu veřejného zdraví. Pro případ, že uvedená odstupová vzdálenost nebude stanovena, požaduji vypuštění všech akceleračních oblastí AOV24 + AOV47 + AOV48 + AOV49 + AOV50 a souvisejících územních opatření z návrhu Změny č. 2 Územního rozvojového plánu ČR.<br>60–64. Nedostatečné odůvodnění výběru lokality<br>Dokumentace vůbec nevysvětluje, proč byla zvolena právě krajina s velmi vysokým podílem lesa, kvalitní zemědělské půdy a kulturních, přírodních a zejména krajinných hodnot a vůbec dané území, co bylo (objektivně a konkrétně specifikováno) vlastně podkladem a důvodem pro volbu dané lokality. Současně nejsou porovnány méně konfliktní varianty ani brownfieldy, přestože samotný ÚRP ČR deklaruje preferenci narušených území. Postup je v rozporu s principem minimalizace dopadů a s § 172 správního řádu. Návrh řešení: Požaduji vypuštění všech akceleračních oblastí AOV24 + AOV47 + AOV48 + AOV49 + AOV50 a souvisejících územních opatření z návrhu Změny č. 2 Územního rozvojového plánu ČR.<br>65–69. Dopady na majetek a infrastrukturu<br>SEA nesprávně hodnotí vlivy na hmotné statky jako nulové, přestože lze očekávat zatížení místních komunikací, pokles hodnoty nemovitostí a zásahy do obecní infrastruktury. Pozemky a budovy v okolí VTE budou zcela znehodnoceny, když hlavní devizou jejich tržní hodnoty je právě zdejší naprostý klid a zachovalá krajina. V území se nachází i vodohospodářská infrastruktura, včetně vodojemů a vrtů, jejichž ochrana nebyla posouzena. Dokumentace ignoruje FVE (např. v části obce Mnich Chválkov v bezprostřední blízkosti hranice AOV47). Místní a krajské komunikace nejsou uzpůsobeny na nezbytný rozsah plánované výstavby. Dochází tak k nepřiměřenému zásahu do vlastnických práv podle čl. 11 Listiny základních práv a svobod. Návrh řešení: Navrhuji doplnění podrobného posouzení dopadů větrných elektráren na hmotné statky, místní komunikace, technickou a vodohospodářskou infrastrukturu, včetně vodojemů, vodovodních řadů a dalších zařízení sloužících k zásobování obyvatel pitnou vodou. Dále navrhuji vyhodnocení dopadů přepravy nadrozměrných komponent na stav silnic nižších tříd, mostů a obecních komunikací, včetně návrhu konkrétních opatření k ochraně infrastruktury a majetku obcí. Současně navrhuji doplnění posouzení vlivů na hodnotu nemovitostí, kvalitu bydlení a výkon vlastnických práv obyvatel dotčeného území podle čl. 11 Listiny základních práv a svobod. Pro případ, že významné negativní dopady na majetek, infrastrukturu a vlastnická práva nebudou spolehlivě vyloučeny, navrhuji vypuštění všech akceleračních oblastí AOV24 + AOV47 + AOV48 + AOV49 + AOV50 a souvisejících územních opatření z návrhu Změny č. 2 Územního rozvojového plánu ČR.<br>70–74. Rozpor s principem minimalizace dopadů a veřejným zájmem, rozpor s ústavním pořádkem<br>Akcelerační oblasti mají být podle odůvodnění URP ČR vymezovány v územích s nízkým konfliktním potenciálem. AOV24 + AOV47 + AOV48 + AOV49 + AOV50 vykazují vysoce konfliktní střety s ochranou vod, lesa, ZPF, biodiverzity, krajinného rázu i veřejného zdraví. Návrh proto neprokazuje proporcionalitu zásahu ani převahu veřejného zájmu nad negativními dopady. Nadto veřejný zájem na stavbě VTE a navic | |

| | | | | | | |
|---|---|---|---|---|---|---|
| | | | | | Návrh řešení: Požaduji doplnění podrobného hodnocení krajinného rázu, dálkových pohledů a kumulativních vizuálních dopadů větrných elektráren v širším území, zejména ve vztahu ke kostelu sv. Jakuba Většího ve Křeči, hradu Choustník, historické krajině Sudkova Dolu, poutnímu místu Svatá Anna a tzv. Černovickým vyhlídkám. Současně požaduji zpracování realistických vizualizací z obcí, významných vyhlídkových míst, kulturních památek a krajinných horizontů, včetně vyhodnocení souběhu akceleračních oblastí AOV47–AOV50 a jejich společného vlivu na charakter historické kulturní krajiny. Dále požaduji doplnění posouzení vlivů na pohledové osy, krajinné dominanty a dálkové horizonty podle § 12 zákona č. 114/1992 Sb., o ochraně přírody a krajiny. Pro případ, že významné negativní dopady na krajinný ráz a kulturně-historické hodnoty území nebudou spolehlivě vyloučeny, požaduji vypuštění akcelerační oblasti AOV49 – Křeč a souvisejícího územního opatření z návrhu Změny č. 2 Územního rozvojového plánu ČR.<br><br>**PŘIPOMÍNKY K AKCELERAČNÍ OBLASTI AOV50 – OBRATAŇ**<br><br>28. Nesprávný skutkový stav – vodní zdroje a hydrogeologické poměry<br>Dokumentace SEA nesprávně uvádí, že se v území nenacházejí ochranná pásma vodních zdrojů, přestože v území existují ochranná pásma evidenčních čísel 00200410 – Obrataň podzemní zdroj a 00206610 – Obrataň podzemní zdroj. Současně nejsou zohledněny studny obce Pořín v lokalitě Pinach ani závislost obyvatel okolních obcí na individuálních studních. Dále návrh ignoruje toky, povrchové vody a prameniště v AOV. Nejsou dostatečně stanoveny limity zakládání VTE. Je ignorován vliv výstavby a trvání základů VTE na podzemní vody a místní horninové prostředí. Návrh je v rozporu s § 3 zákona č. 500/2004 Sb., správní řád, a se zákonem č. 254/2001 Sb., vodní zákon. Návrh řešení: Požaduji vypuštění akceleračních oblastí AOV50 – Obrataň a souvisejícího územního opatření z návrhu Změny č. 2 Územního rozvojového plánu ČR.<br>29. Rozpor s ochranou zemědělského půdního fondu (ZPF)<br>Zemědělský půdní food tvoří přibližně 63,43 % území AOV50. Dokumentace připouští zábor půd I. třídy ochrany v rozsahu 1,38 ha a II. třídy ochrany v rozsahu 0,07 ha, přesto vliv označuje pouze za „mírně negativní". Návrh bagatelizuje rozsah výstavby VTE a její dopady, neřeší nebezpečí eroze půd, a nedostatečně hodnotí možnost polkození meliorací včetně nezjištění jejich rozsahu. Návrh je v rozporu se zákonem č. 334/1992 Sb., o ochraně zemědělského půdního fondu, který stanoví zvýšenou ochranu nejbonitnějších půd. Návrh řešení: Požaduji vypuštění akcelerační oblasti AOV50 – Obrataň a souvisejícího územního opatření z návrhu Změny č. 2 Územního rozvojového plánu ČR.<br>30. Rozpor s ochranou lesa (PUPFL)<br>Pozemky určené k plnění funkci lesa (PUPFL) tvoří přibližně 35,29 % území AOV50. Dokumentace značně podceňuje, resp. ignoruje a nebodnotí rozsah zásahů spojených s výstavbou VTE a to přístupových komunikací, manipulačních ploch a související nutnou likvidaci a fragmentaci lesních porostů a jejich vliv na migrační prostupnost živočichů. Návrh je v rozporu se zákonem č. 289/1995 Sb., lesní zákon, a nepreukazuje existenci převažujícího veřejného zájmu. Návrh řešení: Požadují vypuštění akcelerační oblasti AOV50 – Obrataň a souvisejícího územního opatření z návrhu Změny č. 2 Územního rozvojového plánu ČR.<br>31. Nedostatečná ochrana přírody a biodiverzity<br>SEA sama uvádí výskyt citlivých druhů ptáků a netopýrů, například luňáka červeného, motáka pilicha, krkavce velkého a netopýra rezavého. Nebyly však dostatečně vyhodnoceny migrační trasy, nadregionální biokoridor Čunkovský potok – Pařezitý, Roštejn ani vazby na EVL Chýnovská jeskyně (CZ0314634) v rámci Natura 2000. V blízkém okolí AOV se nachází řada chráněných oblastí, které dokumentace nezmiňuje, dále cenných mokřadů a prameniště. Územím prochází migrační koridory zvláště chráněných druhů velkých savců a lokální biokoridory a biocentra, viz územní plán obce. Dokumentace zcela podceňuje dopady výstavby na tuto skutečnost. SEA a UO stanoví zcela nedostatečná opatření na ochranu netopýrů a ptáků. Výstavba všech UO připouštěných VTE povede k naprosté devastaci celého území ohledně dopravy obrovských dílů stavby, betonu, vybudování dostatečných přístupových komunikací. V oblasti nebyl vyhotoven ornitologický výzkum. Zásadním způsobem budou narušeny migrační koridory velkých savců a lokální biokoridory a biocentra. Vyskytují se chráněné druhy rostlin a živočichů neuvedené v SEA. Není dostatečná ochrana mokřadů (v UO bez ochranného pásma ). V SEA je nedostatečně zjištěn rozsah mimolesní zeleně a je stanovena jeho nedostatečná ochrana. Provedeno vadné vyhodnocení vlivu na klima ze strany výstavby a provozu. Návrh je v rozporu se zákonem č. 114/1992 Sb., o ochraně přírody a krajiny, s § 45i téhož zákona a s dohodou EUROBATS. Návrh řešení: Navrhuji vyhotovení celoročního ornitologického a chiropterologického průzkumu v rozsahu odpovídajícím metodikám Agentury ochrany přírody a krajiny ČR a doporučením dohody EUROBATS, a to minimálně po dobu jednoho celého biologického cyklu. Dále navrhuji doplnění biologického hodnocení o podrobné vyhodnocení migračních tras ptáků a netopýrů, včetně posouzení funkčnosti nadregionálního biokoridoru Čunkovský potok – Pařezitý – Roštejn a kumulativních vlivů více akceleračních oblastí v širším území. Současně navrhuji úplné posouzení vlivů na EVL Chýnovská jeskyně (CZ0314634) a soustavu Natura 2000 podle § 45i zákona č. 114/1992 Sb., o ochraně přírody a krajiny, včetně vyhodnocení rizik mortality ptáků a netopýrů. Pro případ, že významné negativní vlivy na biodiverzitu, migrační prostupnost krajiny a zvláště chráněné druhy nebudou spolehlivě vyloučeny, navrhuji vypuštění akcelerační oblasti AOV50 – Obrataň a souvisejícího územního opatření z návrhu Změny č. 2 Územního rozvojového plánu ČR.<br>32. Nepřiměřené zásahy do krajinného rázu<br>Dokumentace sama připouští, že VTE budou novými dominantami viditelnými na velké vzdálenosti a mohou narušit pohledové vazby na hrad Kámen, hrad Choustník, hrad Šelmberk a tvrz Sudkův Důl. Současně nejsou dostatečně vyhodnoceny dopady na krajinné oblasti Pacovsko a Táborsko-Soběslavsko ani na pohledové horizonty Josafatského údolí. Dokumentace nehodnotí kumulovaný vliv všech 4 AOV47-50, chybí vizualizace dálkových pohledů a konkrétní hodnocení dopadů na kulturní a duchovní hodnoty území. Omezení výšky VTE na 250m a prezentace tohoto omezení jako zmírňujícího opatření dle SEA a UO, přičemž právě tato výška je základní příčinou zničení místního krajinného rázu, je absurdní. Návrh je v rozporu s § 12 zákona č. 114/1992 Sb., o ochraně přírody a krajiny. Návrh řešení: Navrhuji doplnění podrobného hodnocení krajinného rázu, dálkových pohledů a kumulativních vizuálních dopadů větrných elektráren v širším území, zejména ve vztahu k hradu Kámen, hradu Choustník, hradu Šelmberk, tvrzi Sudkův Důl a významným krajinným horizontům Josafatského údolí. Dále navrhuji zpracování realistických vizualizací z obcí, vyhlídkových míst, kulturních památek a pohledových os, včetně vyhodnocení souběhu akceleračních oblastí AOV47–AOV50 a jejich společného vlivu na charakter historické kulturní krajiny. Současně navrhuji doplnění posouzení vlivů na krajinné oblasti Pacovsko a Táborsko-Soběslavsko podle § 12 zákona č. 114/1992 Sb., o ochraně přírody a krajiny, včetně vyhodnocení dopadů na dálkové pohledy a krajinné dominanty. Pro případ, že významné negativní dopady na krajinný ráz a kulturně-historické hodnoty území nebudou spolehlivě vyloučeny, navrhuji vypuštění akcelerační oblasti AOV50 – Obrataň a souvisejícího územního opatření z návrhu Změny č. 2 Územního rozvojového plánu ČR.<br><br>**PŘIPOMÍNKY K AKCELERAČNÍM OBLASTEM AOV47 + AOV48 + AOV49 + AOV50**<br><br>33–36. Absence kumulativních a synergických vlivů<br>Dokumentace nehodnotí souběžné působení akceleračních oblastí AOV47, AOV48, AOV49 a AOV50, přestože společně vytvářejí souvislý pás větrných elektráren v krajině. Chybí vyhodnocení souběhu hluku, světelného znečištění, překážkového letecktého značení, fragmentace (devastace) lesů a krajiny a souběhu s koridorem vedení V406/407 Kočín–Mírovka. Návrh je v rozporu se zák. č. 100/2001 Sb., o posuzování vlivů na životní prostředí ( zejména s § 10g ), a se směrnicí 2001/42/ES. Dále chybí vyhodnocení zablokování územního rozvoje obcí a jejich obklíčení plánovanou výstavbou. Návrh řešení: Požaduji doplnění plného kumulativního a synergického posouzení všech akceleračních oblastí | |

| | | | | | | |
|---|---|---|---|---|---|---|
| | | | | | Dokumentace sama připouští, že VTE budou novými dominantami viditelnými na velké vzdálenosti a mohou narušit pohledové vazby na zámek Radenín, hrobku Latourů a kostel sv. Markéty, dále Sudkův Důl s tvrzí, hrad Choustník a hrad Kámen a výrazné horizonty Blaníku a Svidníku. Současně nejsou dostatečně vyhodnoceny dopady na poutní místo Svatá Anna, krajinné oblasti Pacovsko a Táborsko-Soběslavsko ani na pohledové horizonty Josafatského údolí. Návrh je v rozporu s § 12 zákona č. 114/1992 Sb., o ochraně přírody a krajiny. Návrh řešení: Navrhuji doplnění podrobného hodnocení krajinného rázu, dálkových pohledů a kumulativních vizuálních dopadů větrných elektráren v širším území, zejména ve vztahu k zámku Radenín, hrobce Latourů, kostelu sv. Markéty, tvrzi Sudkův Důl, hradu Choustník, hradu Kámen a významným krajinným horizontům Blaníku a Svidníku. Dále navrhuji zpracování realistických vizualizací z obcí, vyhlídkových míst, kulturních památek a pohledových os, včetně vyhodnocení souběhu akceleračních oblastí AOV47–AOV50 a jejich společného vlivu na charakter historické kulturní krajiny. Současně navrhuji doplnění posouzení vlivů na poutní místo Svatá Anna, krajinné oblasti Pacovsko a Táborsko-Soběslavsko a pohledové horizonty Josafatského údolí podle § 12 zákona č. 114/1992 Sb., o ochraně přírody a krajiny. Pro případ, že významné negativní dopady na krajinný ráz a kulturně-historické hodnoty území nebudou spolehlivě vyloučeny, navrhuji vypuštění akcelerační oblasti AOV48 – Chrbonín a souvisejícího územního opatření z návrhu Změny č. 2 Územního rozvojového plánu ČR.<br>21. Podlimitní AOV<br>Akcelerační oblast AOV48 Chrbonín vykazuje dle podkladů předpokládaný instalovaný výkon pouze cca 45,5 MW, čímž nesplňuje limit „nad 50 MW" stanovený v odůvodnění Změny č. 2 ÚRP pro vymezování akceleračních oblastí celostátního významu. Vymezení AOV48 je proto v rozporu s vlastním odůvodněním pořizovatele a postrádá zákonnou i věcnou konzistenci. Návrh řešení: Požaduji vypuštění akcelerační oblasti AOV48 – Chrbonín a souvisejícího územního opatření z návrhu Změny č. 2 Územního rozvojového plánu ČR.<br>22. Chráněný receptor – Dětský domov Radenín<br>V bezprostřední blízkosti hranice akcelerační oblasti AOV48 – Chrbonín, přibližně ve vzdálenosti 500 m, se nachází Dětský domov Radenín, který představuje chráněný receptor ve smyslu nařízení vlády č. 272/2011 Sb., o ochraně zdraví před nepříznivými účinky hluku a vibrací. Jedná se o zařízení určené pro děti a mladistvé, tedy zvláště citlivou skupinu obyvatelstva, u níž je nutné posuzovat zdravotní dopady s maximální mírou opatrnosti. Dokumentace SEA neobsahuje konkrétní posouzení vlivů na tento chráněný receptor, zejména z hlediska hluku, infrazvuku, vibrací, amplitudové modulace a stroboskopického efektu (flicker efektu). V navazujících řízeních EIA proto musí být zpracováno plné hodnocení zdravotních rizik (HRA – Health Risk Assessment) a detailní akustické posouzení, které prokáže, že provozem větrných elektráren nedojde k nepříznivému ovlivnění zdraví a kvality života dětí umístěných v zařízení. Návrh řešení: Požaduji vypuštění akcelerační oblasti AOV48 – Chrbonín a souvisejícího územního opatření z návrhu Změny č. 2 Územního rozvojového plánu ČR.<br><br>**PŘIPOMÍNKY K AKCELERAČNÍ OBLASTI AOV49 – KŘEČ**<br><br>23. Nesprávný skutkový stav – vodní zdroje a hydrogeologické poměry<br>Dokumentace SEA nesprávně tvrdí, že se v území nenacházejí ochranná pásma vodních zdrojů, a z toho dovozuje zanedbatelné vlivy na vody. Současně však věcně nezohledňuje obecní a individuální studny v lokalitách Křeč, Kozmice – Za Petrovým, Černovice – V Padělkách, Vlčeves – Liščy a Svatá Anna, které slouží k zásobování obyvatel pitnou vodou. Dále návrh ignoruje toky, povrchové vody a prameniště v AOV. Nejsou dostatečně stanoveny limity zakládání VTE. Je ignorován vliv výstavby a trvání základů VTE na podzemní vody a místní hydrinové prostředí. Návrh je v rozporu s § 3 zákona č. 500/2004 Sb., správní řád, a se zákonem č. 254/2001 Sb., vodní zákon. Návrh řešení: Požadují vypuštění akcelerační oblasti AOV49 – Křeč a souvisejícího územního opatření z návrhu Změny č. 2 Územního rozvojového plánu ČR.<br>24. Rozpor s ochranou zemědělského půdního fondu (ZPF)<br>Zemědělský půdní fond tvoří přibližně 78 % území AOV49. Dokumentace připouští zábor půd I. třídy ochrany v rozsahu 2,45 ha a II. třídy ochrany v rozsahu 0,27 ha, přesto vliv označuje pouze za „mírně negativní". Návrh bagatelizuje rozsah výstavby VTE a její dopady, neřeší nebezpečí eroze půd, a nedostatečně hodnotí možnost poškození meliorací včetně nezjištění jejich rozsahu. Návrh je v rozporu se zákonem č. 334/1992 Sb., o ochraně zemědělského půdního fondu, který stanoví zvýšenou ochranu nejbonitnějších půd. Návrh řešení: Požadují vypuštění akcelerační oblasti AOV49 – Křeč a souvisejícího územního opatření z návrhu Změny č. 2 Územního rozvojového plánu ČR.<br>25. Rozpor s ochranou lesa (PUPFL)<br>Pozemky určené k plnění funkcí lesa (PUPFL) tvoří přibližně 22 % území AOV49. Dokumentace značně podceňuje, resp. ignoruje a nehodnotí rozsah zásahů spojených s výstavbou VTE a to přístupových komunikací, manipulačních ploch a související nutnou likvidaci a fragmentaci lesních porostů a jejich vliv na migrační prostupnost živočichů. Návrh je v rozporu se zákonem č. 289/1995 Sb., lesní zákon, a neprokazuje existenci převažujícího veřejného zájmu. Návrh řešení: Požaduji vypuštění akcelerační oblasti AOV49 – Křeč a souvisejícího územního opatření z návrhu Změny č. 2 Územního rozvojového plánu ČR.<br>26. Nedostatečná ochrana přírody a biodiverzity<br>SEA sama uvádí výskyt citlivých druhů ptáků a netopýrů, například krkavce velkého, motáka pochopa, čápa černého či netopýra rezavého. Biologické hodnocení neobsahuje vliv na hnízdiště orla mořského ve Mlýnech. Nebyly však dostatečně vyhodnoceny migrační trasy ani vazby na EVL Chýnovská jeskyně (CZ0314634) v rámci Natura 2000. V blízkém okolí AOV se nachází řada chráněných oblastí, které dokumentace nezmiňuje, dále cenných mokřadů a prameniš'. Územím prochází migrační koridory zvláště chráněných druhů velkých savců a lokální biokoridory a biocentra, viz územní plán obce. Dokumentace zcela podceňuje dopady výstavby na tuto skutečnost. SEA a UO stanoví zcela nedostatečná opatření na ochranu netopýrů a ptáků. Výstavba všech UO připouštěných VTE povede k naprosté devastaci celého území obledně dopravy obrovských dílů stavby, betonu, vybudování dostatečných přístupových komunikací. V oblasti nebyl vyhotoven ornitologický výzkum. Zásadním způsobem budou narušeny migrační koridory velkých savců a lokální biokoridory a biocentra. Vyskytují se chráněné druhy rostlin a živočichů neuvedené v SEA. Není dostatečná ochrana mokřadů (v UO bez ochranného pásma). V SEA je nedostatečně zjištěn rozsah mimolesní zeleně a je stanovena jeho nedostatečná ochrana. Provedeno vadné vyhodnocení vlivu na klima ze strany výstavby a provozu VTE. Návrh je v rozporu se zákonem č. 114/1992 Sb., o ochraně přírody a krajiny, s § 45i těhož zákona a s dohodou EUROBATS. Návrh řešení: Požaduji vyhotovení celoročního ornitologického a chiropterologického průzkumu v rozsahu odpovídajícím metodikám Agentury ochrany přírody a krajiny ČR a doporučením dohody EUROBATS, a to minimálně po dobu jednoho celého biologického cyklu. Současně požaduji doplnění biologického hodnocení o výskyt a migrační trasy zvláště chráněných druhů, zejména orla mořského a čápa černého, včetně vyhodnocení hnízdních, potravních a migračních vazeb v širším území. Dále požadují úplné posouzení vlivů na EVL Chýnovské jeskyně (CZ0314634) a soustavu Natura 2000, včetně kumulativních vlivů více akceleračních oblastí a vyhodnocení rizik mortality ptáků a netopýrů. Pro případ, že uvedené vlivy na biodiverzitu a zvláště chráněné druhy nebudou spolehlivě vyloučeny, požadují vypuštění akcelerační oblasti AOV49 – Křeč a souvisejícího územního opatření z návrhu Změny č. 2 Územního rozvojového plánu ČR.<br>27. Nepřiměřené zásahy do krajinného rázu<br>Dokumentace sama připouští, že VTE budou novými dominantami viditelnými na velké vzdálenosti a mohou narušit pohledové osy na kostel sv. Jakuba Většího ve Křeči, hrad Choustník či historickou krajinu Sudkova Dolu. Současně nejsou dostatečně vyhodnoceny dopady na poutní místo Svatá Anna ani na tzv. Černovické vyhlídky. Obec Křeč je obklíčena z více stran v odstupové vzdálenosti 500 m. Dokumentace nehodnotí kumulovaný vliv všech 4 AOV47-50, chybí vizualizace dálkových pohledů a konkrétní hodnocení dopadů na kulturní a duchovní hodnoty území. Omezení výšky VTE na 250m a prezentace tohoto omezení jako zmírňujícího opatření dle SEA a UO, přičemž právě tato výška je základní příčinou zničení místního krajinného rázu, je absurdní. Návrh je v rozporu s § 12 zákona č. 114/1992 Sb., o ochraně přírody a krajiny. | |

| | | | | | | |
|---|---|---|---|---|---|---|
| | | | | | 63, 46, k.ú. Chválkov u KnL. č.p. 94, 14, Rutov č.p.: 62, 68, 60. Návrh je v rozporu se zákonem č. 258/2000 Sb., o ochraně veřejného zdraví, a s nařízením vlády č. 272/2011 Sb. Sama vzdálenost 500m je z hlediska ochrany veřejného zdraví naprosto nedostatečná. Samotná výstavba dále velmi výrazným způsobem zatíží hlukem, prašností, blokováním dopravy celé území, jedná se o tisíce m3 betonu apod. Návrh řešení: Požadují zpracování detailní akustické studie a plného hodnocení zdravotních rizik (HRA), které posoudí hluk, infrazvuk, amplitudovou modulaci, stroboskopický efekt a kumulativní vlivy větrných elektráren na obyvatele, a to včetně noční doby. Současně požadují vyhodnocení vlivu reliéfu krajiny na šíření hluku, vznik odrazů a možné zesilování akustického tlaku v zastavěném území. Dále požadují stanovení minimální odstupové vzdálenosti větrných elektráren od obytné a rekreační zástavby v rozsahu nejméně šestinásobku celkové výšky větrné elektrárny (6× výška VTE), nejméně však vždy 1km. Pro případ, že uvedené vlivy nebudou spolehlivě vyloučeny, požadují vypuštění akcelerační oblasti AOV47 – Bukovec a souvisejícího územního opatření z návrhu Změny č. 2 Územního rozvojového plánu ČR.<br>15. Nepřiměřené zásahy do krajinného rázu<br>Dokumentace sama připouští, že VTE budou novými výškovými dominantami viditelnými na velké vzdálenosti a připouští negativní vliv na krajinný ráz, byť naprosto neadekvátně vyhodnocený. Sama připouští, že dotčeno může být působení kulturně-historických dominant, zejména hradu Choustník, hradu Kámen a zámku Červená Lhota, významné kostely, památník v Mnichu, sakrální stavby a výletní místa, včetně významných pohledových vazeb, mnohé z nich jsou navíc do 1000m vzdáleny od hranice AOV47 a to zejména archeologické a kulturní památky v Mnichu, Hojovicích, Bořetíně (Mostkova kaplička na hranicích AOV47) a Druních (např. slovanské pohřebiště na hranicích AOV47). Navrhovaná opatření v dokumentaci na zmírnění negativního vlivu jsou zcela nesmyslná a nedostatečná (zachování údajných pohledových os, barva doprovodných staveb VTE, „hnízda" VTE) a odporují i ostatním částem dokumentace (odstupové vzdálenosti mezi VTE, přípustná hustota VTE v AOV). Např. hrad Choustník a stejnojmenný kopec je vidinelný prakticky odevšad. Žádné pohledové osy ani zhavření věží zničení krajinného rázu neodvrátí. Plánované stavby VTE jsou při svém plánovaném množství (cca 88 věží ve všech 4 AOV47-50 ) a při limitní výšce 250m tak gigantické (chladicí věže JETE mají 155 m), že při běžném převýšení zdejších kopců nad zdejší mírně zvlněnou krajinu cca 100-150m ji naprosto pohledově ovládnou, obzvlášť budou-li stát na nejvyšších bodech plánovaných AOV (což je pro investory žádoucí). Dokumentace nehodnotí kumulovaný vliv všech 4 AOV47-50, chybí vizualizace dálkových pohledů a konkrétní hodnocení dopadů na kulturní a duchovní hodnoty území. Omezení výšky VTE na 250m a prezentace tohoto omezení jako zmírňujícího opatření dle SEA a ÚO, přičemž právě tato výška je základní příčinou zničení místního krajinného rázu, je absurdní. Návrh je v naprostém rozporu s § 12 zákona č. 114/1992 Sb., o ochraně přírody a krajiny a dopad na krajinný ráz je silně negativní. Návrh řešení: Navrhuji doplnění podrobného hodnocení krajinného rázu, vizualizace dálkových pohledů a kumulativních vizuálních dopadů větrných elektráren v širším území, a to zejména ve vztahu k hradu Choustník, hradu Kámen, zámku Červená Lhota a dalším kulturně-historickým dominantám. Dále navrhuji zpracování realistických vizualizací z významných vyhlídkových míst, obcí, kulturních památek a krajinných horizontů, včetně posouzení souběhu akceleračních oblastí AOV47–AOV50. Současně navrhuji vyhodnocení vlivů na charakter historické kulturní krajiny, dálkové pohledové osy a krajinné dominanty podle § 12 zákona č. 114/1992 Sb., o ochraně přírody a krajiny. Pro případ, že významné negativní dopady na krajinný ráz a kulturně-historické hodnoty území nebudou spolehlivě vyloučeny, navrhuji vypuštění akcelerační oblasti AOV47 – Bukovec a souvisejícího územního opatření z návrhu Změny č. 2 Územního rozvojového plánu ČR.<br><br>**PŘIPOMÍNKY K AKCELERAČNÍ OBLASTI AOV48 – CHRBONÍN**<br><br>16. Nesprávný skutkový stav – vodní zdroje a hydrogeologické poměry<br>Dokumentace SEA nesprávně uvádí, že se v území nenacházejí ochranná pásma vodních zdrojů, přestože v území existují ochranná pásma evidenčních čísel 00306203 – Chrbonín studny 1, 2, 00222503 – Terezín studny S1, S2, S3 a 00444603 – Radenín studny S1, S2, S3. Současně však vůbec nezohledňuje obecní a individuální studny v lokalitách Vlčerves a Lišky, které slouží k zásobování obyvatel pitnou vodou. Dále návrh ignoruje toky, povrchové vody a prameniště v AOV. Nejsou dostatečně stanoveny limity zakládání VTE. Je ignorován vliv výstavby a trvání základů VTE na podzemní vody a místní horninové prostředí. Návrh je v rozporu s § 3 zákona č. 500/2004 Sb., správní řád, a se zákonem č. 254/2001 Sb., vodní zákon. Návrh řešení: Požadují vypuštění akcelerační oblasti AOV48 – Chrbonín a souvisejícího územního opatření z návrhu Změny č. 2 Územního rozvojového plánu ČR.<br>17. Rozpor s ochranou zemědělského půdního fondu (ZPF)<br>Zemědělský půdní fond tvoří přibližně 52 % území AOV48. Dokumentace připouští zábor půd I. třídy ochrany v rozsahu 0,81 ha a II. třídy ochrany v rozsahu 0,11 ha, přesto vliv označuje pouze za „mírně negativní". Návrh bagatelizuje rozsah výstavby VTE a její dopady, neřeší nebezpečí eroze půd, a nedostatečně hodnotí možnost poškození meliorací včetně nezjištění jejich rozsahu. Návrh je v rozporu se zákonem č. 334/1992 Sb., o ochraně zemědělského půdního fondu, který stanoví zvýšenou ochranu nejbonitnějších půd. Návrh řešení: Požadují vypuštění akcelerační oblasti AOV48 – Chrbonín a souvisejícího územního opatření z návrhu Změny č. 2 Územního rozvojového plánu ČR.<br>18. Rozpor s ochranou lesa (PUPFL)<br>Pozemky určené k plnění funkcí lesa (PUPFL) tvoří přibližně 48 % území AOV48. Dokumentace značně podceňuje, resp. ignoruje a nehodnotí rozsah zásahů spojených s výstavbou VTE a to přístupových komunikací, manipulačních ploch a související nutnou likvidaci a fragmentaci lesních porostů a jejich vliv na migrační prostupnost živočichů. Návrh je v rozporu se zákonem č. 289/1995 Sb., lesní zákon, a neprokazuje existenci převažujícího veřejného zájmu. Návrh řešení: Požadují vypuštění akcelerační oblasti AOV48 – Chrbonín a souvisejícího územního opatření z návrhu Změny č. 2 Územního rozvojového plánu ČR.<br>19. Nedostatečná ochrana přírody a biodiverzity<br>SEA sama uvádí výskyt citlivých druhů ptáků, například lelúka červeného, káně lesní, sluka lesní, křepelka polní, být rudý. Biologické hodnocení neobsahuje vliv na hnízdiště orla mořského ve Mlýnech. A dále dokumentace uvádí výskyt netopýrů, např. netopýr rezavý, nyroměný, parkový a nejmenší. Nebyly však dostatečně vyhodnoceny migrační trasy a vazby na významné zimoviště EVL Chýnovská jeskyně (CZ0314634) v rámci Natura 2000. V blízkém okolí AOV se nachází řada chráněných oblastí, které dokumentace nezmiňuje, dále cenných mokřadů a prameniště. Územím prochází migrační koridory zvláště chráněných druhů velkých savců a lokální biokoridory a biocentra, viz územní plán obce. Dokumentace zcela podceňuje dopady výstavby na tuto skutečnost. SEA a ÚO stanoví zcela nedostatečná opatření na ochranu netopýrů a ptáků. Výstavba všech v ÚO připuštěných VTE povede k naprosté devastaci celého území obledně dopravy obrovských dílů stavby, betonu, vybudování dostatečných přístupových komunikací. V oblasti nebyl vyhoroven ornitologický výzkum. Zásadním způsobem budou narušeny migrační koridory velkých savců a lokální biokoridory a biocentra. Vyskytují se chráněné druhy rostlin a živočichů neuvedené v SEA. Není dostatečná ochrana mokřadů (v UO bez ochranného pásma). V SEA je nedostatečně zjištěn rozsah mimolesní zeleně a je stanovena jeho nedostatečná ochrana. Provedeno vadné vyhodnocení vlivu na klima ze strany výstavby a provozu VTE. Návrh je v rozporu se zákonem č. 114/1992 Sb., o ochraně přírody a krajiny, s § 45i téhož zákona a s dohodou EUROBATS. Návrh řešení: Požadují vyhotovení celoročního ornitologického a chiropterologického průzkumu v rozsahu odpovídajícím metodikám Agentury ochrany přírody a krajiny ČR a doporučením dohody EUROBATS, a to minimálně po dobu jednoho celého biologického cyklu. Současně požadují doplnění biologického hodnocení o výskyt a migrační trasy zvláště chráněných druhů, zejména orla mořského a čápa černého, včetně vyhodnocení hnízdních, potravních a migračních vazeb v širším území. Dále požadují úplné posouzení vlivů na EVL Chýnovské jeskyně (CZ0314634) a soustavu Natura 2000, včetně kumulativních vlivů více akceleračních oblastí a vyhodnocení rizik mortality ptáků a netopýrů. Pro případ, že uvedené vlivy na biodiverzitu a zvláště chráněné druhy nebudou spolehlivě vyloučeny, požadují vypuštění akcelerační oblasti AOV48 – Chrbonín a souvisejícího územního opatření z návrhu Změny č. 2 Územního rozvojového plánu ČR.<br>20. Nepřiměřené zásahy do krajinného rázu | |

| | | | | | | |
|---|---|---|---|---|---|---|
| | | | | | Dokumentace sama připouští, že VTE budou novými výškovými dominantami viditelnými na velké vzdálenosti. Dotčeno může být působení kulturně-historických dominant, zejména zámku Červená Lhota a městské památkové rezervace Jindřichův Hradec, včetně významných pohledových vazeb. Chybí vizualizace dálkových pohledů a konkrétní hodnocení dopadů na kulturní a duchovní hodnoty území. Návrh je v rozporu s § 12 zákona č. 114/1992 Sb., o ochraně přírody a krajiny. Návrh řešení: Požaduji doplnění podrobného hodnocení krajinného rázu, vizualizace dálkových pohledů a vizuálních dopadů větrných elektráren na kulturně-historické dominanty území, zejména zámek Červená Lhota, městskou památkovou rezervaci Jindřichův Hradec a související pohledové osy a krajinné horizonty. Současně požaduji zpracování vizualizací z významných vyhlídkových míst, památkově chráněných území a dálkových pohledů, včetně vyhodnocení kumulativních vizuálních dopadů s dalšími záměry větrných elektráren v širším území. Dále požaduji posouzení souladu návrhu s ochranou kulturní krajiny a charakteru historického krajinného rázu podle § 12 zákona č. 114/1992 Sb., o ochraně přírody a krajiny. Pro případ, že významné negativní dopady na krajinný ráz a kulturně-historické hodnoty území nebudou společně vyloučeny, požaduji vypuštění akcelerační oblasti AOV24 – Lodhéřov a souvisejícího územního opatření z návrhu Změny č. 2 Územního rozvojového plánu ČR.<br>8. Podlimitní AOV<br>Akcelerační oblast AOV24 Lodhéřov vykazuje dle podkladů předpokládaný instalovaný výkon pouze cca 42 MW, čímž nesplňuje limit „nad 50 MW" stanovený v odůvodnění Změny č. 2 ÚRP pro vymezování akceleračních oblastí celostátního významu. Vymezení AOV24 je proto v rozporu s vlastním odůvodněním pořizovatele a postrádá zákonnou i věcnou konzistenci. Návrh řešení: Požaduji vypuštění akcelerační oblasti AOV24 – Lodhéřov a souvisejícího územního opatření z návrhu Změny č. 2 Územního rozvojového plánu ČR.<br>9. Nesouhlas obce a veřejnosti<br>Dotčená obec přijala nesouhlasné usnesení s vymezením akcelerační oblasti. Současně byla podána petice proti AOV24 s podpisy většiny místních občanů. Návrh je tak v rozporu s principem samosprávy a požadavky Aarhuské úmluvy. Návrh řešení: Požaduji vypuštění akcelerační oblasti AOV24 – Lodhéřov a souvisejícího územního opatření z návrhu Změny č. 2 Územního rozvojového plánu ČR.<br><br>**PŘIPOMÍNKY K AKCELERAČNÍ OBLASTI AOV47 – BUKOVEC**<br><br>10. Nesprávně zjištěný skutkový stav – ochranná pásma vodních zdrojů, rozpor s ochranou vod<br>Dokumentace SEA nesprávně uvádí, že se v území nenacházejí ochranná pásma vodních zdrojů, přestože v území existují ochranná pásma evidenčního čísla 00299703 – Drunče, Březina (vrt 501) a 00323810 – Hojovice (studna 5). Současně nejsou zohledněny další využívané zdroje pitné vody v Psárově a Bořetíně (zejména stávající obecní vrt o hloubce 50m a vodojem, oboje ve vzdálenosti do 300m od hranice AOV47, dtto plánovaný obecní vrt a přívod k vodojemu) ani závislost obyvatel na individuálních studních. Dále návrh ignoruje toky, povrchové vody a prameniště v AOV. Nejsou dostatečně stanoveny limity zakládání VTE. Je ignorován vliv výstavby a trvání základů VTE na podzemní vody a místní horninové prostředí. Není zjištěn rozsah poddolovaných oblastí. Návrh je v rozporu s § 3 zákona č. 500/2004 Sb., správní řád, a se zákonem č. 254/2001 Sb., vodní zákon. Návrh řešení: Požaduji vypuštění akcelerační oblasti AOV47 – Bukovec a souvisejícího územního opatření z návrhu Změny č. 2 Územního rozvojového plánu ČR.<br>11. Rozpor s ochranou zemědělského půdního fondu (ZPF)<br>Zemědělský půdní fond tvoří přibližně 48,32 % území AOV47. Dokumentace připouští zábor půd I. třídy ochrany v rozsahu 2,31 ha a II. třídy ochrany v rozsahu 0,10 ha, přesto vliv označuje pouze za „mírně negativní". Návrh bagatelizuje rozsah výstavby VTE a její dopady, neřeší nebezpečí eroze půd, a nedostatečně hodnotí možnost poškození meliorací včetně nezjištění jejich rozsahu. Návrh je v rozporu se zákonem č. 334/1992 Sb., o ochraně zemědělského půdního fondu, který stanoví zvýšenou ochranu nejbonitnějších půd. Návrh řešení: Požaduji vypuštění akcelerační oblasti AOV47 – Bukovec a souvisejícího územního opatření z návrhu Změny č. 2 Územního rozvojového plánu ČR.<br>12. Rozpor s ochranou lesa (PUPFL)<br>Pozemky určené k plnění funkcí lesa (PUPFL) tvoří přibližně 51,58 % území AOV47, tedy více než polovinu celé oblasti. Dokumentace značně podceňuje, resp. ignoruje a nebodnotí rozsah zásahů spojených s výstavbou VTE a to přístupových komunikací, manipulačních ploch a souvisejícími nutnou likvidací a fragmentací lesních porostů a jejich vliv na migrační prostupnost živočichů. Návrh je v rozporu se zákonem č. 289/1995 Sb., lesní zákon, a neprokazuje existenci převažujícího veřejného zájmu. Návrh řešení: Požaduji vypuštění akcelerační oblasti AOV47 – Bukovec a souvisejícího územního opatření z návrhu Změny č. 2 Územního rozvojového plánu ČR.<br>13. Nedostatečná ochrana přírody a biodiverzity<br>V blízkém okolí AOV 47 se nachází řada chráněných oblastí, dokumentace nezmiňuje PP Huťský potok (vzdálenost cca 2.000 m, ochranné pásmo 330 ha), dále cenných mokřadů a prameniště, dále významný biotop u rybníka Táta pobíží hranice AOV. SEA sama uvádí výskyt citlivých druhů ptáků a netopýrů, například motáka pilicha, datla černého nebo netopýra rezavého, a dalších druhů netopýrů, neuvádí však, že tyto výskyty jsou významné v samotné AOV, nejen v jejím blízkém okolí. Nálezy netopýrů dle ČESON jsou dle jeho evidence přímo v AOV47 (Bořetín) a dále v blízkém okolí (Předboř, Choustník, Dobešov u Černovic, Lidmaň, Těmice). Nebyly dostatečně vyhodnoceny migrační trasy ani možné dopady na EVL. Chýnovské jeskyně (CZ0314634) v rámci soustavy Natura 2000. Středem celého území prochází migrační koridory zvláště chráněných druhů velkých savců a lokální biokoridory a biocentra, viz územní plány všech obcí v AOV. Dokumentace zcela podceňuje dopady výstavby na tuto skutečnost. SEA a UO stanoví zcela nedostatečná opatření na ochranu netopýrů a ptáků. Výstavba 33 VTE povede k nárazové devastaci celého území ohledně dopravy obrovských dílů stavby, betonu, vybudování dostatečných přístupových komunikací na zalesněný střed celé AOV 47. Chybí potvrzený výskyt orla mořského, sokola stěhovavého, luňáka červeného, ledňáčka říčního, čápa černého. V oblasti nebyl vyhotoven ornitologický výzkum. Zásadním způsobem budou narušeny migrační koridory velkých savců a lokální biokoridory a biocentra. Vyskytují se chráněné druhy vachta trojlistá, pestnatec májový, skokan skřehotavý, kuňka obecná. Není dostatečná ochrana mokřadů (v UO bez ochranného pásma). V SEA je nedostatečně zjištěn rozsah mimolesní zeleně a je stanovena jeho nedostatečná ochrana. Provedeno vadné vyhodnocení vlivu na klima ze strany výstavby a provozu VTE. Posouzení pro SEA trvalo jen 5 měsíců a není proto dostatečné. Postup je v rozporu se zákonem č. 114/1992 Sb., o ochraně přírody a krajiny, a s mezinárodní dohodou EUROBATS. Návrh řešení: Požaduji vyhotovení celoročního ornitologického a chiropterologického průzkumu v rozsahu odpovídajícím metodikám Agentury ochrany přírody a krajiny ČR a doporučením dohody EUROBATS, a to minimálně po dobu jednoho celého biologického cyklu. Současně požaduji doplnění biologického hodnocení o výskyt a migrační trasy zvláště chráněných druhů, zejména orla mořského a čápa černého, včetně vyhodnocení hnízdních, potravních a migračních vazeb v širším území. Dále požaduji úplné posouzení vlivů na EVL Chýnovské jeskyně (CZ0314634) a soustavu Natura 2000, včetně kumulativních vlivů více akceleračních oblastí a vyhodnocení rizik mortality ptáků a netopýrů. Pro případ, že uvedené vlivy na biodiverzitu a zvláště chráněné druhy nebudou společně vyloučeny, požaduji vypuštění akcelerační oblasti AOV47 – Bukovec a souvisejícího územního opatření z návrhu Změny č. 2 Územního rozvojového plánu ČR.<br>14. Nedostatečné posouzení vlivů na veřejné zdraví<br>Dokumentace neobsahuje konkrétní akustickou studii ani posouzení vibrací, infrazvuku, amplitudové modulace a stroboskopického efektu, v tomto směru je zcela bez odůvodnění a současně nehodnotí celkové zatížení území z hlediska souběhu těchto vlivů. Dokumentace uvádí, že se předpokládá ve vzdálenosti 500m hluková hladina 37dB na 1 VTE, přičemž toto tvrzení není podloženo žádnou studií (takto vysoké a rozměrné VTE se v ČR ani nenacházejí) ani bližším zdůvodněním a nebere vůbec v úvahu kumulaci více zdrojů hluku – více VTE a ani sílu větru a specifický způsob měření u VTE. Současně sama připouští, že některé obytné objekty se nacházejí ve vzdálenostech kratších než 500 m od hranice AOV47. Řada obytných objektů se způsobem využití rodinný dům je blíže než 500 m k hranici AOV 47, jde konkrétně o tyto obytné objekty v: k.ú. Bořetín č.p.: [ ] k.ú. Dobešov ( Cihelny ) č.p. [ ] 32, 57, k.ú. Vlkosovice č.p.: [ ] k.ú. Drunče č.p.:1, 2, 3, 4, 12, 48, 40, k.ú. Březina u JH č.p.: [ ] k.ú. Třeklasovice č.p. [ ] k.ú. Psárov č.p.: [ ] k.ú. Hojovice č.p.: [ ] | |

| Poř. č. | Připomínkové místo | Číslo jednací | Článek | AO | Připomínka | Vyhodnocení |
|---|---|---|---|---|---|---|
| | | | | | akceleračních oblastí AOV47 – Bukovec, AOV48 – Chrbonín, AOV49 – Křeč a AOV50 – Obrataň a zamýšlené stavby větrných elektráren (VTE) při naplnění stanovených limitů (zejména výška a množství).<br><br>Dokumentace SEA (SEA) a UO v předložené podobě není dostatečně odůvodněná, neobsahuje konkrétní odborné podklady a v řadě oblastí odkládá podstatné posouzení vlivů až do budoucích navazujících řízení. Návrh je proto nepřezkoumatelný a v rozporu s právními předpisy České republiky i Evropské unie. Současně může mít závažné dopady na krajinný ráz, biodiverzitu, vodní poměry, kulturně-historické hodnoty území i kvalitu života obyvatel.<br><br>Požaduji proto především vypuštění akceleračních oblastí AOV24 – Lodhéřov, AOV47 – Bukovec, AOV48 – Chrbonín, AOV49 – Křeč a AOV50 – Obrataň a souvisejícího územního opatření z návrhu Změny č. 2 Územního rozvojového plánu ČR. Pro případ, že tomuto požadavku nebude vyhověno, požaduji zásadní přepracování návrhu, zejména doplnění plného vyhodnocení kumulativních vlivů, ochrany veřejného zdraví, ochrany PUPFL, vlivů na soustavu Natura 2000, chráněné živočichy, krajinný ráz, vodní zdroje a majetková práva obyvatel. Současně žádám, aby všechny připomínky byly řádně a individuálně vypořádány v souladu se zákonem, včetně konkrétního a přezkoumatelného odůvodnění způsobu jejich vypořádání.<br><br>**VI. PŘIPOMÍNKY K AKCELERAČNÍM OBLASTEM AOV24, AOV47, AOV48, AOV49 a AOV50**<br><br>**PŘIPOMÍNKY K AKCELERAČNÍ OBLASTI AOV24 – LODHÉŘOV**<br><br>1. Nesprávně zjištěný skutkový stav – ochranná pásma vodních zdrojů, rozpor s ochranou vod<br>Dokumentace SEA nesprávně uvádí, že se v území nenacházejí ochranná pásma vodních zdrojů, přestože v území existuje ochranné pásmo evidenčního čísla 00242303 – Přuhův Žďár podzemní 51, S2. Současně není zohledněna závislost obyvatel na individuálních studních. Obec Lodhéřov a zejména místní část Studnice se dlouhodobě potýkají s nedostatkem pitné vody ve studních a s omezeným zásobováním obyvatel pitnou vodou. Dále návrh ignoruje toky, povrchové vody a prameniště v AOV. Nejsou dostatečně stanoveny limity zakládání VTE. Je ignorován vliv výstavby a trvání základů VTE na podzemní vody a místní horninové prostředí. Návrh je v rozporu s § 3 zákona č. 500/2004 Sb., správní řád, a se zákonem č. 254/2001 Sb., vodní zákon. Návrh řešení: Požaduji vypuštění akcelerační oblasti AOV24 – Lodhéřov a souvisejícího územního opatření z návrhu Změny č. 2 Územního rozvojového plánu ČR.<br>2. Rozpor s ochranou zemědělského půdního fondu (ZPF)<br>Zemědělský půdní fond tvoří přibližně 70 % území AOV24. Dokumentace připouští zábor půd I. třídy ochrany v rozsahu 0,08 ha a II. třídy ochrany v rozsahu 0,59 ha, přesto vliv označuje pouze za „mírně negativní“. Návrh bagatelizuje rozsah výstavby VTE a její dopady, neřeší nebezpečí eroze půd, a nedostatečně hodnotí možnost poškození meliorací včetně nezjištění jejich rozsahu. Návrh je v rozporu se zákonem č. 334/1992 Sb., o ochraně zemědělského půdního fondu, který stanoví zvýšenou ochranu nejbonitnějších půd. Návrh řešení: Požaduji vypuštění akcelerační oblasti AOV24 – Lodhéřov a souvisejícího územního opatření z návrhu Změny č. 2 Územního rozvojového plánu ČR.<br>3. Rozpor s ochranou lesa (PUPFL)<br>Pozemky určené k plnění funkcí lesa (PUPFL) tvoří přibližně 30 % území AOV24, tedy téměř třetinu celé oblasti. Dokumentace značně podceňuje a nebodnotí rozsah zásahů spojených s výstavbou VTE a to přístupových komunikací, manipulačních ploch a nutnou související likvidací a fragmentací lesních porostů a jejich vliv na migrační prostupnost živočichů.. Návrh je v rozporu se zákonem č. 289/1995 Sb., lesní zákon, a neprokazuje existenci převažujícího veřejného zájmu. Návrh řešení: Požaduji vypuštění akcelerační oblasti AOV24 – Lodhéřov a souvisejícího územního opatření z návrhu Změny č. 2 Územního rozvojového plánu ČR.<br>4. Nedostatečná ochrana přírody a biodiverzity<br>SEA sama uvádí výskyt citlivých druhů ptáků a netopýrů, například čápa černého, motáka pochopa, motáka pilicha, krkavce velkého nebo netopýra rezavého. Nebyly však dostatečně vyhodnoceny migrační trasy ani možné dopady na CHKO Třeboňsko. Chybí potvrzený výskyt orla mořského a čápa černého. V oblasti nebyl vyhotoven ornitologický výzkum. Posouzení pro SEA trvalo jen 5 měsíců a není proto dostatečné. SEA a UO stanoví zcela nedostatečná opatření na ochranu netopýrů a ptáků. Postup je v rozporu se zákonem č. 114/1992 Sb., o ochraně přírody a krajiny. Návrh řešení: Požaduji vyhotovení celoročního ornitologického a chiropterologického průzkumu, včetně vyhodnocení migračních tras ptáků a netopýrů, kumulativních vlivů a dopadů na CHKO Třeboňsko. Současně požaduji doplnění biologických průzkumů o výskyt zvláště chráněných druhů, zejména orla mořského a čápa černého, a následné nové vyhodnocení vlivů v rámci SEA. Pro případ, že uvedené nedostatky nebudou řádně odstraněny, požaduji vypuštění akcelerační oblasti AOV24 – Lodhéřov a souvisejícího územního opatření z návrhu Změny č. 2 Územního rozvojového plánu ČR.<br>5. Nedostatečné posouzení vlivů na veřejné zdraví<br>Dokumentace neobsahuje konkrétní akustickou studii ani posouzení infrazvuku, amplitudové modulace, vibrací a stroboskopického efektu a současně nehodnotí celkové zatížení území z hlediska souběhu těchto vlivů. Současně sama připouští riziko obtěžování v okrajové zástavbě Lodhéřova v noční době. Vzhledem k reliéfu kotliny, ve které Lodhéřov leží, existuje riziko odrazů a zesílení akustického tlaku. Návrh je v rozporu se zákonem č. 258/2000 Sb., o ochraně veřejného zdraví, a s nařízením vlády č. 272/2011 Sb. Návrh řešení: Požaduji zpracování detailní akustické studie a plného hodnocení zdravotních rizik (HRA), které posoudí hluk, infrazvuk, amplitudovou modulaci, stroboskopický efekt a kumulativní vlivy větrných elektráren na obyvatele Lodhéřova a okolních sídel, a to včetně noční doby. Současně požaduji vyhodnocení vlivu reliéfu kotliny na šíření hluku, vznik odrazů a možné zesilování akustického tlaku v zastavěném území. Dále požaduji stanovení minimální odstupové vzdálenosti větrných elektráren od obytné a rekreační zástavby v rozsahu nejméně v rozsahu nejméně šestinásobku celkové výšky větrné elektrárny (6× výška VTE), nejméně však vždy 1km. Pro případ, že uvedené vlivy nebudou spolehlivě vyloučeny, požaduji vypuštění akcelerační oblasti AOV24 – Lodhéřov a souvisejícího územního opatření z návrhu Změny č. 2 Územního rozvojového plánu ČR.<br>6. Rizika pro bezpečnost, letectví a IZS<br>V území se nachází jev ÚAP 119 – Zájmové území Ministerstva obrany, který podmiňuje umisťování vysokých staveb dalším posouzením. Do území zasahuje Grid ATZ a ochranné pásmo letiště LKJH Jindřichův Hradec. Dokumentace současně nehodnotí dopady souvislého pásu VTE na zásahy vrtulníků integrovaného záchranného systému v lesním území. Postup je v rozporu se zákonem č. 49/1997 Sb., o civilním letectví, a se zákonem č. 239/2000 Sb., o integrovaném záchranném systému. Návrh řešení: Požaduji doplnění odborného posouzení vlivů akcelerační oblasti AOV24 – Lodhéřov na bezpečnost leteckého provozu, obranu státu a fungování integrovaného záchranného systému, zejména s ohledem na jev ÚAP 119 – Zájmové území Ministerstva obrany, Grid ATZ a ochranné pásmo letiště LKJH Jindřichův Hradec. Současně požaduji vyhodnocení dopadů souvislého pásu větrných elektráren na zásahy vrtulníků IZS, letecké hašení lesních požárů, zdravotnické záchranné služby a policejních vrtulníků, včetně posouzení bezpečnosti letových koridorů a omezení manévrovacích možností v lesním území. Dále požaduji stanoviska Ministerstva obrany, Úřadu pro civilní letectví, Řízení letového provozu ČR a složek IZS k umístění větrných elektráren v daném území. Pro případ, že uvedené bezpečnostní a letecké vlivy nebudou spolehlivě vyloučeny, požaduji vypuštění akcelerační oblasti AOV24 – Lodhéřov a souvisejícího územního opatření z návrhu Změny č. 2 Územního rozvojového plánu ČR.<br>7. Nepřiměřené zásahy do krajinného rázu | |

| | | | | | | |
|---|---|---|---|---|---|---|
| | | | | | Valková Monika | |

| | | | | | | |
|---|---|---|---|---|---|---|
| | | | | | III. NÁZEV ZÁMĚRU<br><br>**Akcelerační oblasti na území Jihočeského kraje (okresy Jindřichův Hradec a Tábor) a Kraje Vysočina (okres Pelhřimov): AOV24 – Lodhéřov, AOV47 – Bukovec, AOV48 – Chrbonín, AOV49 – Křeč a AOV50 – Obrataň.**<br><br>IV. DOTČENÉ ÚZEMÍ<br><br>**AOV24 – Lodhéřov**<br>Rozloha plochy 3,9 km2, max. výkon 42 MW, max. počet věží 12, max. výška věží 200 m.<br>Katastrální území: Lodhéřov, Studnice u Lodhéřova a Velký Ratmírov.<br>**AOV47 – Bukovec**<br>Rozloha plochy 11,8 km2, max. výkon 115,5 MW, max. počet věží 33, max. výška věží 250 m.<br>Katastrální území: Březina u Deštné, Bořetín, Dobešov u Černovic, Drunče, Hojovice, Chválkov u Kamenice nad Lipou, Psárov, Třiklasovice a Vlkosovice.<br>**AOV48 – Chrbonín**<br>Rozloha plochy 4,9 km2, max. výkon 45,5 MW, max. počet věží 13 VTE, max. výška věží 250 m.<br>Katastrální území: Hroby, Chrbonín, Kozmice u Chýnova, Mlýny u Choustníku, Radenín a Vlčeves.<br>**AOV49 – Křeč**<br>Rozloha plochy 8,4 km2, max. výkon 84 MW, max. počet věží 24, max. výška věží 200 m.<br>Katastrální území: Bezděčín u Obrataně, Černovice u Tábora, Kozmice u Chýnova, Křeč, Nové Dvory u Pořína, Střítež u Černovic a Sudkův Důl.<br>**AOV50 – Obrataň**<br>Rozloha plochy 6,5 km2, max. výkon 63 MW, max. počet věží 18, max. výška věží 250 m.<br>Katastrální území: Bezděčín u Obrataně, Hrobská Zahrádka, Nové Dvory u Pořína, Obrataň, Pořín a Prasetín.<br><br>V. STANOVISKO<br><br>**S návrhem Územního opatření k AOV24 – Lodhéřov, AOV47 – Bukovec, AOV48 – Chrbonín, AOV49 – Křeč a AOV50 – Obrataň (UO) zásadně nesouhlasím a požaduji jejich vyřazení ze Změny č. 2 Územního rozvojového plánu ČR, případně jejich zásadní přepracování. Návrh vykazuje závažné nedostatky z hlediska zákonnosti, ochrany životního prostředí, ochrany veřejného zdraví i ochrany práv obyvatel dotčeného území.**<br><br>Návrh akceleračních oblastí AOV24 – Lodhéřov, AOV47 – Bukovec, AOV48 – Chrbonín, AOV49 – Křeč a AOV50 je v rozporu s principem předběžné opatrnosti, požadavky na ochranu veřejného zdraví, ochranu přírody a krajiny, ochranu vodních zdrojů i se zásadou proporcionality zásahu do území. Současně nebyly dostatečně vyhodnoceny kumulativní a synergické vlivy souběhu | |

| | | | | | | |
|---|---|---|---|---|---|---|
| | | | | | takovýmto způsobem není nikde výslovně definován. AOV a ÚO neodůvodněně zvýhodňují jednu skupinu subjektů před jinými konkrétně investory VTE před občany a obyvateli zasažených obcí a vlastníky nemovitostí, což je v rozporu zejména s čl. 3 odst.1, čl. 4 odst. 3,4, čl. 7, čl. 8, čl. 101 odst.1. Ústavy ČR. Návrh řešení: Požadujeme doplnění řádného vyhodnocení proporcionality zásahu do území a prokázání převahy veřejného zájmu nad negativními dopady na životní prostředí, krajinu, veřejné zdraví a majetková práva obyvatel. Současně požadujeme doplnění variantního posouzení méně konfliktních lokalit, včetně brownfieldů a území s nižším střetem s ochranou vod, lesa, zemědělského půdního fondu, biodiverzity a krajinného rázu. Dále požadujeme přepracování návrhu tak, aby akcelerační oblasti byly vymezovány pouze v územích s prokazatelně nízkým konfliktním potenciálem v souladu s odůvodněním ÚRP ČR a principem minimalizace dopadů. Pro případ, že proporcionalita zásahu a převaha veřejného zájmu nebudou spolehlivě prokázány, požadujeme vypuštění všech akceleračních oblastí AOV24 + AOV47 + AOV48 + AOV49 + AOV50 a souvisejících územních opatření z návrhu Změny č. 2 Územního rozvojového plánu ČR.<br>75–79. Nedostatečnost zmírňujících opatření<br>Stanovená opatření jsou převážně obecná, formální a deklaratorní, například omezení výšky VTE na 200 nebo 250 m, a zejména odporující zjištěním v rámci SEA. Dokumentace neobsahuje konkrétní opatření pro ochranu obyvatelstva před hlukem, dalšími výše uvedenými fyzikálními jevy, světelným znečištěním nebo pro zachování migrační prostupnosti krajiny. Závěr o dostatečnosti opatření je proto nepodložený a v rozporu se zákonem č. 100/2001 Sb. Návrh řešení: Navrhujeme doplnění konkrétních a závazných zmírňujících opatření pro ochranu obyvatelstva před hlukem, infrazvukem, amplitudovou modulací, vibracemi, stroboskopickým efektem a světelným znečištěním. Dále navrhuji doplnění opatření pro zachování migrační prostupnosti krajiny, ochranu ptáků a netopýrů a omezení kumulativních dopadů více akceleračních oblastí v širším území. Současně navrhuji stanovení jasných podmínek pro monitoring, kontrolu a vyhodnocování dopadů nezávislými odbornými institucemi, nikoliv pouze provozovateli větrných elektráren. Dále navrhuji stanovení minimální odstupové vzdálenosti větrných elektráren od obytné a rekreační zástavby v rozsahu nejméně šestinásobku celkové výšky větrné elektrárny (6× výška VTE), nejméně však vždy 1km. Pro případ, že účinná a konkrétní zmírňující opatření nebudou doplněna a jejich funkčnost spolehlivě prokázána, navrhuji vypuštění všech akceleračních oblastí AOV24 + AOV47 + AOV48 + AOV49 + AOV50 a souvisejících územních opatření z návrhu Změny č. 2 Územního rozvojového plánu ČR.<br>80–84. Vnitřní rozpory a nedostatečný monitoring<br>SEA současně tvrdí, že kumulativní vlivy nebyly zjištěny, ale zároveň připouští jejich existenci při souběhu více AOV. Monitoring je nepřípustně navržen až po realizaci záměru a převážně v režii provozovatelů. Dokumentace je proto vnitřně rozporná a nepřezkoumatelná. Návrh řešení: Navrhuji doplnění nezávislého a transparentního systému monitoringu, který bude prováděn již před realizací záměru a následně i v průběhu provozu větrných elektráren. Dále navrhuji, aby monitoring nebyl zajišťován pouze provozovateli větrných elektráren, ale také nezávislými odbornými institucemi a orgány ochrany přírody, veřejného zdraví a životního prostředí. Současně navrhuji doplnění konkrétních metodik, rozsahu a kontrolních mechanismů monitoringu hluku, infrazvuku, mortality ptáků a netopýrů, migračních tras, krajinného rázu a kumulativních vlivů. Pro případ, že nebude zajištěn nezávislý, odborný a přezkoumatelný monitoring vlivů záměru, navrhuji vypuštění všech akceleračních oblastí AOV24 + AOV47 + AOV48 + AOV49 + AOV50 a souvisejících územních opatření z návrhu Změny č. 2 Územního rozvojového plánu ČR.<br>85–89. Absence variantního řešení<br>Dokumentace neposuzuje alternativní lokality ani modely a varianty rozmístění, počtu či výšky VTE. Není prokázáno, že navržená varianta představuje řešení s nejmenšími dopady na životní prostředí a obyvatele. Není ani tvrzen a prokazován veřejný zájem zřízení AOV. Postup je v rozporu se směrnicí 2001/42/ES a zákonem č. 100/2001 Sb. Návrh řešení: Navrhuji doplnění variantního posouzení akceleračních oblastí, včetně alternativních lokalit, jiného rozmístění větrných elektráren, nižšího počtu staveb a variant s menší výškou větrných elektráren. Dále navrhuji vyhodnocení méně konfliktních řešení, zejména využití brownfieldů, narušených území a lokalit s nižším střetem s ochranou přírody, krajinného rázu, veřejného zdraví a obytné zástavby. Současně navrhuji doplnění srovnávací analýzy jednotlivých variant z hlediska dopadů na životní prostředí, veřejné zdraví, biodiverzitu, krajinný ráz a majetková práva obyvatel. Pro případ, že nebude prokázáno, že navržená varianta představuje řešení s nejmenšími dopady na životní prostředí a obyvatele, navrhuji vypuštění všech akceleračních oblastí AOV24 + AOV47 + AOV48 + AOV49 + AOV50 a souvisejících územních opatření z návrhu Změny č. 2 Územního rozvojového plánu ČR.<br>90–94. Nepřiměřenost zásahu do území<br>Navržené řešení představuje brutální zásah do charakteru krajiny, kvality života obyvatel i majetkových práv a narušení jejich legitimního očekávání, že tyto hodnoty budou zachovány. Nebylo prokázáno (dokumentace se tím ani nezabývá), že negativní dopady nelze dosáhnout jiným, méně konfliktním řešením. Návrh tak nesplňuje princip proporcionality vyžadovaný správním právem i judikaturou správních soudů. Návrh řešení: Navrhuji doplnění řádného posouzení proporcionality zásahu do území, včetně vyhodnocení dopadů na krajinný ráz, kvalitu života obyvatel, veřejné zdraví, majetková práva a charakter venkovského prostředí. Dále navrhuji prokázání, že sledovaného veřejného zájmu nelze dosáhnout jiným, méně konfliktním řešením s nižšími dopady na obyvatele a životní prostředí. Současně navrhuji doplnění variantního řešení a vyhodnocení méně zatěžujících alternativ v souladu s principem proporcionality a minimalizace zásahů do práv obyvatel. Pro případ, že proporcionalita zásahu a nezbytnost navrženého řešení nebudou spolehlivě prokázány, navrhuji vypuštění všech akceleračních oblastí AOV24 + AOV47 + AOV48 + AOV49 + AOV50 a souvisejících územních opatření z návrhu Změny č. 2 Územního rozvojového plánu ČR.<br>95–99. Riziko lesních požárů a omezení možností hašení<br>AOV24 + AOV47 + AOV48 + AOV49 + AOV50 se z významné části nacházejí v lesních porostech nebo v jejich bezprostřední blízkosti. Dokumentace SEA však vůbec nehodnotí rizika vzniku a šíření lesních požárů ani dopady souvislého pásu větrných elektráren na možnosti zásahu jednotek požární ochrany a integrovaného záchranného systému. Dokumentace současně nehodnotí kumulativní dopad souvislého pásu cca 88 větrných elektráren v AOV47–AOV50 na krizové řízení a požární bezpečnost krajiny. V podmínkách probíhající klimatické změny a narůstajícího rizika sucha představuje rozsáhlá industrializace lesních hřebenů významné zvýšení požárního rizika v území. Návrh je v rozporu se zásadou prevence podle § 2900 občanského zákoníku, s požadavky zákona č. 133/1985 Sb., o požární ochraně, a s požadavkem řádného vyhodnocení rizik podle zákona č. 100/2001 Sb., o posuzování vlivů na životní prostředí. Návrh řešení: Požadujeme doplnění podrobného posouzení požárních rizik, možností zásahu HZS a dopadů souvislého pásu větrných elektráren na letecké hašení lesních požárů, krizové řízení a evakuaci obyvatel. Současně požadujeme stanovisko HZS a odborné vyhodnocení dostupnosti území pro zásahovou techniku v podmínkách rozsáhlých lesních požárů. Pro případ, že uvedená rizika nebudou spolehlivě vyloučena, požadujeme vypuštění akceleračních oblastí AOV24 + AOV47 + AOV48 + AOV49 + AOV50 a souvisejících územních opatření z návrhu Změny č. 2 Územního rozvojového plánu ČR.<br>100. Procesní vada – neúplné zveřejnění koordinačního výkresu<br>Proces zveřejnění návrhu Změny č. 2 ÚRP vykazuje vady, neboť koordinační výkres nebyl zveřejněn v úplné podobě a chybí zde údaje k identifikaci katastrálních parcel k přesnému určení hranice AOV. Ve zveřejněné dokumentaci absentovaly záměry FVE, přestože představují významnou součást navrhovaného využití území a mají zásadní význam pro posouzení kumulativních a synergických vlivů. Veřejnosti tak nebyla umožněna řádná orientace v návrhu ani efektivní uplatnění připomínek, čímž mohlo dojít ke zkrácení procesních práv veřejnosti. Návrh řešení: Požadujeme vypořádání této procesní vady v souladu se zásadou ochrany práv veřejnosti a transparentnosti procesu pořizování opatření obecné povahy. | |

| | | | | | | |
|---|---|---|---|---|---|---|
| | | | | | AOV47–AOV50 včetně souběhu s koridorem V406/407 Kočín–Mírovka, případně vypuštění všech akceleračních oblastí AOV47–AOV50 a souvisejících územních opatření z návrhu Změny č. 2 Územního rozvojového plánu ČR.<br>37–40. Rizika pro bezpečnost, letectví a IZS<br>V území se nachází jev ÚAP 119 – Zájmové území Ministerstva obrany, který podmiňuje umisťování vysokých staveb dalším posouzením. UO neobsahuje vyhodnocení vlivu na letecký provoz. Dokumentace současně nehodnotí dopady souvislého pásu VTE na zásahy vrtulníků integrovaného záchranného systému v lesním území. Nalézá se zde pásmo nízkého přeletu TSA 27 a to v bezprostřední blízkosti, v k.ú. Chválkov u Knl.. dokonce v přímém dotyku. Postup je v rozporu se zákonem č. 49/1997 Sb., o civilním letectví, a se zákonem č. 239/2000 Sb., o integrovaném záchranném systému. Návrh řešení: Požaduji doplnění odborného posouzení vlivů akcelerační oblasti na bezpečnost leteckého provozu, obranu státu a fungování integrovaného záchranného systému, zejména s ohledem na jev ÚAP 119 – Zájmové území Ministerstva obrany. Dále navrhuji vyhodnocení dopadů souvislého pásu větrných elektráren na zásahy vrtulníků integrovaného záchranného systému, letecké hašení lesních požárů, zdravotnickou záchrannou službu a další složky IZS v lesním území. Současně navrhuji doplnění závazných stanovisek Ministerstva obrany, Úřadu pro civilní letectví, Řízení letového provozu ČR a složek IZS k umístění větrných elektráren v dotčeném území. Pro případ, že uvedené vlivy nebudou spolehlivě vyloučeny, požaduji vypuštění všech akceleračních oblastí AOV47–AOV50 a souvisejících územních opatření z návrhu Změny č. 2 Územního rozvojového plánu ČR.<br>41–44. Nesouhlas obcí a veřejnosti<br>Dotčené obce přijaly nesouhlasná usnesení s vymezením akceleračních oblastí. Současně proběhlo referendum ve městě Černovice, které vyjádřilo nesouhlas občanů s výstavbou VTE. V obci Radenín byla podána petice proti vymezení AOV podepsaná 251 občany. Současně byla podána petice na Jihočeský kraj a Kraj Vysočinu za všechny čtyři akcelerační oblasti AOV47–AOV50 s přibližně 3.500 podpisy, což potvrzuje zásadní nesouhlas veřejnosti i samospráv, lze shrnout, že minimálně 2/3 trvale hlášených obyvatel celé oblasti jsou proti zřízení AOV47 plus uživatelé a vlastníci nemovitostí v území. Tvorba návrhu proběhla bez účasti obcí a veřejnosti, lhůta poskytnutá k připomínkám je zcela neadekvátní. Návrh je tak v rozporu s principem samosprávy a požadavky Aarhuské úmluvy. Návrh řešení: Požaduji respektování principu samosprávy a vypuštění akceleračních oblastí AOV47–AOV50 a souvisejících územních opatření z návrhu Změny č. 2 Územního rozvojového plánu ČR.<br>**PŘIPOMÍNKY K AKCELERAČNÍM OBLASTEM AOV24 + AOV47 + AOV48 + AOV49 + AOV50**<br>45–49. Nepřezkoumatelnost návrhu<br>Návrh pracuje pouze s modelovými předpokladem umístění větrných elektráren bez konkrétního rozmístění staveb a související infrastruktury. Bez znalosti konkrétní polohy nelze objektivně vyhodnotit hluk, dopady na veřejné zdraví, krajinný ráz ani dopady na obyvatele. Vyhodnocení vlivu SEA je proto naprosto formální. Návrh je proto nepřezkoumatelný podle § 172 zákona č. 500/2004 Sb., správní řád. Návrh řešení: Požaduji doplnění variant a modelů rozmístění větrných elektráren, přístupových komunikací a souvisejíci infrastruktury, případně vypuštění všech akceleračních oblastí AOV24 + AOV47 + AOV48 + AOV49 + AOV50 a souvisejících územních opatření z návrhu Změny č. 2 Územního rozvojového plánu ČR.<br>50–54. Nepřípustné odkládání posouzení vlivů<br>Klíčové vlivy na veřejné zdraví, hluk, vibrace, flicker efekt, ptáky a netopýry nejsou posouzeny nyní, ale až v budoucích navazujících řízeních nebo v monitoringu po realizaci záměru. Tím dochází k přenesení podstatných otázek mimo fázi SEA, kdy již nebude možné ovlivnit samotné vymezení území. Postup je v rozporu se zásadou prevence a se zákonem č. 100/2001 Sb. Návrh řešení: Požaduji doplnění posouzení vlivů již ve fázi SEA, zejména v oblasti veřejného zdraví, hluku, flicker efektu a vlivů na biodiverzitu. Případně vypuštění všech akceleračních oblastí AOV24 + AOV47 + AOV48 + AOV49 + AOV50 a souvisejících územních opatření z návrhu Změny č. 2 Územního rozvojového plánu ČR.<br>55–59. Nedostatečné posouzení vlivů na veřejné zdraví<br>Dokumentace neobsahuje konkrétní akustickou studii ani posouzení infrazvuku, amplitudové modulace a stroboskopického efektu. Současně připouští obytnou nebo rekreační zástavbu ve vzdálenostech okolo 500 m od hranic AOV, přičemž ve velmi mnoha případech se zejména obytné nebo rekreační objekty nacházejí přímo na hranici akceleračních oblastí nebo ve vzdálenostech kratších než 500 m. Dokumentace současně nehodnotí kumulativní zdravotní dopady souběhu více akceleračních oblastí AOV47–AOV50 na obyvatele dotčených obcí. Návrh je v rozporu se zákonem č. 258/2000 Sb., o ochraně veřejného zdraví, a s nařízením vlády č. 272/2011 Sb. Návrh řešení: Požaduji zpracování plného hodnocení zdravotních rizik (HRA), detailní akustické studie a posouzení infrazvuku, vibrací, amplitudové modulace a flicker efektu. Současně požaduji stanovení minimální odstupové vzdálenosti větrných elektráren od zastavitelného území, obytné a rekreační zástavby v rozsahu nejméně šestinásobku celkové výšky větrné elektrárny (6× výška VTE), nejméně však vždy 1km, a to s ohledem na princip předběžné opatrnosti a ochranu veřejného zdraví. Pro případ, že uvedená odstupová vzdálenost nebude stanovena, požaduji vypuštění všech akceleračních oblastí AOV24 + AOV47 + AOV48 + AOV49 + AOV50 a souvisejících územních opatření z návrhu Změny č. 2 Územního rozvojového plánu ČR.<br>60–64. Nedostatečné odůvodnění výběru lokality<br>Dokumentace vůbec nevysvětluje, proč byla zvolena právě krajina s velmi vysokým podílem lesa, kvalitní zemědělské půdy a kulturních, přírodních a zejména krajinných hodnot a vůbec dané území, co bylo (objektivně a konkrétně specifikováno) vlastně podkladem a důvodem pro volbu dané lokality. Současně nejsou porovnány méně konfliktní varianty ani brownfieldy, přestože samotný ÚRP ČR deklaruje preferenci narušených území. Postup je v rozporu s principem minimalizace dopadů a s § 172 správního řádu. Návrh řešení: Požaduji vypuštění všech akceleračních oblastí AOV24 + AOV47 + AOV48 + AOV49 + AOV50 a souvisejících územních opatření z návrhu Změny č. 2 Územního rozvojového plánu ČR.<br>65–69. Dopady na majetek a infrastrukturu<br>SEA nesprávně hodnotí vlivy na hmotné statky jako nulové, přestože lze očekávat zatížení místních komunikací, pokles hodnoty nemovitostí a zásahy do obecní infrastruktury. Pozemky a budovy v okolí VTE budou zcela znehodnoceny, když hlavní devizou jejich tržní hodnoty je právě zdejší naprostý klid a zachovalá krajina. V území se nachází i vodohospodářská infrastruktura, včetně vodojemů a vrtů, jejichž ochrana nebyla posouzena. Dokumentace ignoruje FVE (např. v části obce Mnich Chválkov v bezprostřední blízkosti hranice AOV47). Místní a krajské komunikace nejsou uzpůsobeny na nezbytný rozsah plánované výstavby. Dochází tak k nepřiměřenému zásahu do vlastnických práv podle čl. 11 Listiny základních práv a svobod. Návrh řešení: Navrhuji doplnění podrobného posouzení dopadů větrných elektráren na hmotné statky, místní komunikace, technickou a vodohospodářskou infrastrukturu, včetně vodojemů, vodovodních řadů a dalších zařízení sloužících k zásobování obyvatel pitnou vodou. Dále navrhuji vyhodnocení dopadů přepravy nadrozměrných komponent na stav silnic nižších tříd, mostů a obecních komunikací, včetně návrhu konkrétních opatření k ochraně infrastruktury a majetku obcí. Současně navrhuji doplnění posouzení vlivů na hodnotu nemovitostí, kvalitu bydlení a výkon vlastnických práv obyvatel dotčeného území podle čl. 11 Listiny základních práv a svobod. Pro případ, že významné negativní dopady na majetek, infrastrukturu a vlastnická práva nebudou spolehlivě vyloučeny, navrhuji vypuštění všech akceleračních oblastí AOV24 + AOV47 + AOV48 + AOV49 + AOV50 a souvisejících územních opatření z návrhu Změny č. 2 Územního rozvojového plánu ČR.<br>70–74. Rozpor s principem minimalizace dopadů a veřejným zájmem, rozpor s ústavním pořádkem<br>Akcelerační oblasti mají být podle odůvodnění URP ČR vymezovány v územích s nízkým konfliktním potenciálem. AOV24 + AOV47 + AOV48 + AOV49 + AOV50 vykazují vysoce konfliktní střety s ochranou vod, lesa, ZPF, biodiverzity, krajinného rázu i veřejného zdraví. Návrh proto neprokazuje proporcionalitu zásahu ani převahu veřejného zájmu nad negativními dopady. Nadto veřejný zájem na stavbě VTE a navíc | |

| | | | | | | |
|---|---|---|---|---|---|---|
| | | | | | Návrh řešení: Požaduji doplnění podrobného hodnocení krajinného rázu, dálkových pohledů a kumulativních vizuálních dopadů větrných elektráren v širším území, zejména ve vztahu ke kostelu sv. Jakuba Většího ve Křečí, hradu Choustník, historické krajině Sudkova Dolu, poutnímu místu Svatá Anna a tzv. Černovickým vyhlídkám. Současně požaduji zpracování realistických vizualizací z obcí, významných vyhlídkových míst, kulturních památek a krajinných horizontů, včetně vyhodnocení souběhu akceleračních oblastí AOV47–AOV50 a jejich společného vlivu na charakter historické kulturní krajiny. Dále požaduji doplnění posouzení vlivů na pohledové osy, krajinné dominanty a dálkové horizonty podle § 12 zákona č. 114/1992 Sb., o ochraně přírody a krajiny. Pro případ, že významné negativní dopady na krajinný ráz a kulturně-historické hodnoty území nebudou spolehlivě vyloučeny, požaduji vypuštění akcelerační oblasti AOV49 – Křeč a souvisejícího územního opatření z návrhu Změny č. 2 Územního rozvojového plánu ČR.<br><br>**PŘIPOMÍNKY K AKCELERAČNÍ OBLASTI AOV50 – OBRATAŇ**<br><br>28. Nesprávný skutkový stav – vodní zdroje a hydrogeologické poměry<br>Dokumentace SEA nesprávně uvádí, že se v území nenacházejí ochranná pásma vodních zdrojů, přestože v území existují ochranná pásma evidenčních čísel 00200410 – Obrataň podzemní zdroj a 00206610 – Obrataň podzemní zdroj. Současně nejsou zohledněny studny obce Pořín v lokalitě Pinach ani závislost obyvatel okolních obcí na individuálních studních. Dále návrh ignoruje toky, povrchové vody a prameniště v AOV. Nejsou dostatečně stanoveny limity zakládání VTE. Je ignorován vliv výstavby a trvání základů VTE na podzemní vody a místní horninové prostředí. Návrh je v rozporu s § 3 zákona č. 500/2004 Sb., správní řád, a se zákonem č. 254/2001 Sb., vodní zákon. Návrh řešení: Požaduji vypuštění akceleračních oblastí AOV50 – Obrataň a souvisejícího územního opatření z návrhu Změny č. 2 Územního rozvojového plánu ČR.<br>29. Rozpor s ochranou zemědělského půdního fondu (ZPF)<br>Zemědělský půdní food tvoří přibližně 63,43 % území AOV50. Dokumentace připouští zábor půd I. třídy ochrany v rozsahu 1,38 ha a II. třídy ochrany v rozsahu 0,07 ha, přesto vliv označuje pouze za „mírně negativní". Návrh bagatelizuje rozsah výstavby VTE a její dopady, neřeší nebezpečí eroze půd, a nedostatečně hodnotí možnost polkození meliorací včetně nezjištění jejich rozsahu. Návrh je v rozporu se zákonem č. 334/1992 Sb., o ochraně zemědělského půdního fondu, který stanoví zvýšenou ochranu nejbonitnějších půd. Návrh řešení: Požaduji vypuštění akcelerační oblasti AOV50 – Obrataň a souvisejícího územního opatření z návrhu Změny č. 2 Územního rozvojového plánu ČR.<br>30. Rozpor s ochranou lesa (PUPFL)<br>Pozemky určené k plnění funkci lesa (PUPFL) tvoří přibližně 35,29 % území AOV50. Dokumentace značně podceňuje, resp. ignoruje a nebodnotí rozsah zásahů spojených s výstavbou VTE a to přístupových komunikací, manipulačních ploch a související nutnou likvidaci a fragmentaci lesních porostů a jejich vliv na migrační prostupnost živočichů. Návrh je v rozporu se zákonem č. 289/1995 Sb., lesní zákon, a nepreukazuje existenci převažujícího veřejného zájmu. Návrh řešení: Požadují vypuštění akcelerační oblasti AOV50 – Obrataň a souvisejícího územního opatření z návrhu Změny č. 2 Územního rozvojového plánu ČR.<br>31. Nedostatečná ochrana přírody a biodiverzity<br>SEA sama uvádí výskyt citlivých druhů ptáků a netopýrů, například luňáka červeného, motáka pilicha, krkavce velkého a netopýra rezavého. Nebyly však dostatečně vyhodnoceny migrační trasy, nadregionální biokoridor Čunkovský potok – Pařezitý, Roštejn ani vazby na EVL Chýnovská jeskyně (CZ0314634) v rámci Natura 2000. V blízkém okolí AOV se nachází řada chráněných oblastí, které dokumentace nezmiňuje, dále cenných mokřadů a prameniště. Územím prochází migrační koridory zvláště chráněných druhů velkých savců a lokální biokoridory a biocentra, viz územní plán obce. Dokumentace zcela podceňuje dopady výstavby na tuto skutečnost. SEA a UO stanoví zcela nedostatečná opatření na ochranu netopýrů a ptáků. Výstavba všech UO připouštěných VTE povede k naprosté devastaci celého území ohledně dopravy obrovských dílů stavby, betonu, vybudování dostatečných přístupových komunikací. V oblasti nebyl vyhotoven ornitologický výzkum. Zásadním způsobem budou narušeny migrační koridory velkých savců a lokální biokoridory a biocentra. Vyskytují se chráněné druhy rostlin a živočichů neuvedené v SEA. Není dostatečná ochrana mokřadů (v UO bez ochranného pásma ). V SEA je nedostatečně zjištěn rozsah mimolesní zeleně a je stanovena jeho nedostatečná ochrana. Provedeno vadné vyhodnocení vlivu na klima ze strany výstavby a provozu. Návrh je v rozporu se zákonem č. 114/1992 Sb., o ochraně přírody a krajiny, s § 45i téhož zákona a s dohodou EUROBATS. Návrh řešení: Navrhuji vyhotovení celoročního ornitologického a chiropterologického průzkumu v rozsahu odpovídajícím metodikám Agentury ochrany přírody a krajiny ČR a doporučením dohody EUROBATS, a to minimálně po dobu jednoho celého biologického cyklu. Dále navrhuji doplnění biologického hodnocení o podrobné vyhodnocení migračních tras ptáků a netopýrů, včetně posouzení funkčnosti nadregionálního biokoridoru Čunkovský potok – Pařezitý – Roštejn a kumulativních vlivů více akceleračních oblastí v širším území. Současně navrhuji úplné posouzení vlivů na EVL Chýnovská jeskyně (CZ0314634) a soustavu Natura 2000 podle § 45i zákona č. 114/1992 Sb., o ochraně přírody a krajiny, včetně vyhodnocení rizik mortality ptáků a netopýrů. Pro případ, že významné negativní vlivy na biodiverzitu, migrační prostupnost krajiny a zvláště chráněné druhy nebudou spolehlivě vyloučeny, navrhuji vypuštění akcelerační oblasti AOV50 – Obrataň a souvisejícího územního opatření z návrhu Změny č. 2 Územního rozvojového plánu ČR.<br>32. Nepřiměřené zásahy do krajinného rázu<br>Dokumentace sama připouští, že VTE budou novými dominantami viditelnými na velké vzdálenosti a mohou narušit pohledové vazby na hrad Kámen, hrad Choustník, hrad Šelmberk a tvrz Sudkův Důl. Současně nejsou dostatečně vyhodnoceny dopady na krajinné oblasti Pacovsko a Táborsko-Soběslavsko ani na pohledové horizonty Josafatského údolí. Dokumentace nehodnotí kumulovaný vliv všech 4 AOV47-50, chybí vizualizace dálkových pohledů a konkrétní hodnocení dopadů na kulturní a duchovní hodnoty území. Omezení výšky VTE na 250m a prezentace tohoto omezení jako zmírňujícího opatření dle SEA a UO, přičemž právě tato výška je základní příčinou zničení místního krajinného rázu, je absurdní. Návrh je v rozporu s § 12 zákona č. 114/1992 Sb., o ochraně přírody a krajiny. Návrh řešení: Navrhuji doplnění podrobného hodnocení krajinného rázu, dálkových pohledů a kumulativních vizuálních dopadů větrných elektráren v širším území, zejména ve vztahu k hradu Kámen, hradu Choustník, hradu Šelmberk, tvrzi Sudkův Důl a významným krajinným horizontům Josafatského údolí. Dále navrhuji zpracování realistických vizualizací z obcí, vyhlídkových míst, kulturních památek a pohledových os, včetně vyhodnocení souběhu akceleračních oblastí AOV47–AOV50 a jejich společného vlivu na charakter historické kulturní krajiny. Současně navrhuji doplnění posouzení vlivů na krajinné oblasti Pacovsko a Táborsko-Soběslavsko podle § 12 zákona č. 114/1992 Sb., o ochraně přírody a krajiny, včetně vyhodnocení dopadů na dálkové pohledy a krajinné dominanty. Pro případ, že významné negativní dopady na krajinný ráz a kulturně-historické hodnoty území nebudou spolehlivě vyloučeny, navrhuji vypuštění akcelerační oblasti AOV50 – Obrataň a souvisejícího územního opatření z návrhu Změny č. 2 Územního rozvojového plánu ČR.<br><br>**PŘIPOMÍNKY K AKCELERAČNÍM OBLASTEM AOV47 + AOV48 + AOV49 + AOV50**<br><br>33–36. Absence kumulativních a synergických vlivů<br>Dokumentace nehodnotí souběžné působení akceleračních oblastí AOV47, AOV48, AOV49 a AOV50, přestože společně vytvářejí souvislý pás větrných elektráren v krajině. Chybí vyhodnocení souběhu hluku, světelného znečištění, překážkového letecktého značení, fragmentace (devastace) lesů a krajiny a souběhu s koridorem vedení V406/407 Kočín–Mírovka. Návrh je v rozporu se zák. č. 100/2001 Sb., o posuzování vlivů na životní prostředí ( zejména s § 10g ), a se směrnicí 2001/42/ES. Dále chybí vyhodnocení zablokování územního rozvoje obcí a jejich obklíčení plánovanou výstavbou. Návrh řešení: Požaduji doplnění plného kumulativního a synergického posouzení všech akceleračních oblastí | |

| | | | | | | |
|---|---|---|---|---|---|---|
| | | | | | Dokumentace sama připouští, že VTE budou novými dominantami viditelnými na velké vzdálenosti a mohou narušit pohledové vazby na zámek Radenín, hrobku Latourů a kostel sv. Markéty, dále Sudkův Důl s tvrzí, hrad Choustník a hrad Kámen a výrazné horizonty Blaníku a Svidníku. Současně nejsou dostatečně vyhodnoceny dopady na poutní místo Svatá Anna, krajinné oblasti Pacovsko a Táborsko-Soběslavsko ani na pohledové horizonty Josafatského údolí. Návrh je v rozporu s § 12 zákona č. 114/1992 Sb., o ochraně přírody a krajiny. Návrh řešení: Navrhuji doplnění podrobného hodnocení krajinného rázu, dálkových pohledů a kumulativních vizuálních dopadů větrných elektráren v širším území, zejména ve vztahu k zámku Radenín, hrobce Latourů, kostelu sv. Markéty, tvrzi Sudkův Důl, hradu Choustník, hradu Kámen a významným krajinným horizontům Blaníku a Svidníku. Dále navrhuji zpracování realistických vizualizací z obcí, vyhlídkových míst, kulturních památek a pohledových os, včetně vyhodnocení souběhu akceleračních oblastí AOV47–AOV50 a jejich společného vlivu na charakter historické kulturní krajiny. Současně navrhuji doplnění posouzení vlivů na poutní místo Svatá Anna, krajinné oblasti Pacovsko a Táborsko-Soběslavsko a pohledové horizonty Josafatského údolí podle § 12 zákona č. 114/1992 Sb., o ochraně přírody a krajiny. Pro případ, že významné negativní dopady na krajinný ráz a kulturně-historické hodnoty území nebudou spolehlivě vyloučeny, navrhuji vypuštění akcelerační oblasti AOV48 – Chrbonín a souvisejícího územního opatření z návrhu Změny č. 2 Územního rozvojového plánu ČR.<br>21. Podlimitní AOV<br>Akcelerační oblast AOV48 Chrbonín vykazuje dle podkladů předpokládaný instalovaný výkon pouze cca 45,5 MW, čímž nesplňuje limit „nad 50 MW" stanovený v odůvodnění Změny č. 2 ÚRP pro vymezování akceleračních oblastí celostátního významu. Vymezení AOV48 je proto v rozporu s vlastním odůvodněním pořizovatele a postrádá zákonnou i věcnou konzistenci. Návrh řešení: Požaduji vypuštění akcelerační oblasti AOV48 – Chrbonín a souvisejícího územního opatření z návrhu Změny č. 2 Územního rozvojového plánu ČR.<br>22. Chráněný receptor – Dětský domov Radenín<br>V bezprostřední blízkosti hranice akcelerační oblasti AOV48 – Chrbonín, přibližně ve vzdálenosti 500 m, se nachází Dětský domov Radenín, který představuje chráněný receptor ve smyslu nařízení vlády č. 272/2011 Sb., o ochraně zdraví před nepříznivými účinky hluku a vibrací. Jedná se o zařízení určené pro děti a mladistvé, tedy zvláště citlivou skupinu obyvatelstva, u níž je nutné posuzovat zdravotní dopady s maximální mírou opatrnosti. Dokumentace SEA neobsahuje konkrétní posouzení vlivů na tento chráněný receptor, zejména z hlediska hluku, infrazvuku, vibrací, amplitudové modulace a stroboskopického efektu (flicker efektu). V navazujících řízeních EIA proto musí být zpracováno plné hodnocení zdravotních rizik (HRA – Health Risk Assessment) a detailní akustické posouzení, které prokáže, že provozem větrných elektráren nedojde k nepříznivému ovlivnění zdraví a kvality života dětí umístěných v zařízení. Návrh řešení: Požaduji vypuštění akcelerační oblasti AOV48 – Chrbonín a souvisejícího územního opatření z návrhu Změny č. 2 Územního rozvojového plánu ČR.<br><br>**PŘIPOMÍNKY K AKCELERAČNÍ OBLASTI AOV49 – KŘEČ**<br><br>23. Nesprávný skutkový stav – vodní zdroje a hydrogeologické poměry<br>Dokumentace SEA nesprávně tvrdí, že se v území nenacházejí ochranná pásma vodních zdrojů, a z toho dovozuje zanedbatelné vlivy na vody. Současně však věcně nezohledňuje obecní a individuální studny v lokalitách Křeč, Kozmice – Za Petrovým, Černovice – V Padělkách, Vlčeves – Liščy a Svatá Anna, které slouží k zásobování obyvatel pitnou vodou. Dále návrh ignoruje toky, povrchové vody a prameniště v AOV. Nejsou dostatečně stanoveny limity zakládání VTE. Je ignorován vliv výstavby a trvání základů VTE na podzemní vody a místní hydrinové prostředí. Návrh je v rozporu s § 3 zákona č. 500/2004 Sb., správní řád, a se zákonem č. 254/2001 Sb., vodní zákon. Návrh řešení: Požadují vypuštění akcelerační oblasti AOV49 – Křeč a souvisejícího územního opatření z návrhu Změny č. 2 Územního rozvojového plánu ČR.<br>24. Rozpor s ochranou zemědělského půdního fondu (ZPF)<br>Zemědělský půdní fond tvoří přibližně 78 % území AOV49. Dokumentace připouští zábor půd I. třídy ochrany v rozsahu 2,45 ha a II. třídy ochrany v rozsahu 0,27 ha, přesto vliv označuje pouze za „mírně negativní". Návrh bagatelizuje rozsah výstavby VTE a její dopady, neřeší nebezpečí eroze půd, a nedostatečně hodnotí možnost poškození meliorací včetně nezjištění jejich rozsahu. Návrh je v rozporu se zákonem č. 334/1992 Sb., o ochraně zemědělského půdního fondu, který stanoví zvýšenou ochranu nejbonitnějších půd. Návrh řešení: Požadují vypuštění akcelerační oblasti AOV49 – Křeč a souvisejícího územního opatření z návrhu Změny č. 2 Územního rozvojového plánu ČR.<br>25. Rozpor s ochranou lesa (PUPFL)<br>Pozemky určené k plnění funkcí lesa (PUPFL) tvoří přibližně 22 % území AOV49. Dokumentace značně podceňuje, resp. ignoruje a nehodnotí rozsah zásahů spojených s výstavbou VTE a to přístupových komunikací, manipulačních ploch a související nutnou likvidaci a fragmentaci lesních porostů a jejich vliv na migrační prostupnost živočichů. Návrh je v rozporu se zákonem č. 289/1995 Sb., lesní zákon, a neprokazuje existenci převažujícího veřejného zájmu. Návrh řešení: Požaduji vypuštění akcelerační oblasti AOV49 – Křeč a souvisejícího územního opatření z návrhu Změny č. 2 Územního rozvojového plánu ČR.<br>26. Nedostatečná ochrana přírody a biodiverzity<br>SEA sama uvádí výskyt citlivých druhů ptáků a netopýrů, například krkavce velkého, motáka pochopa, čápa černého či netopýra rezavého. Biologické hodnocení neobsahuje vliv na hnízdiště orla mořského ve Mlýnech. Nebyly však dostatečně vyhodnoceny migrační trasy ani vazby na EVL Chýnovská jeskyně (CZ0314634) v rámci Natura 2000. V blízkém okolí AOV se nachází řada chráněných oblastí, které dokumentace nezmiňuje, dále cenných mokřadů a prameniš'. Územím prochází migrační koridory zvláště chráněných druhů velkých savců a lokální biokoridory a biocentra, viz územní plán obce. Dokumentace zcela podceňuje dopady výstavby na tuto skutečnost. SEA a UO stanoví zcela nedostatečná opatření na ochranu netopýrů a ptáků. Výstavba všech UO připouštěných VTE povede k naprosté devastaci celého území obledně dopravy obrovských dílů stavby, betonu, vybudování dostatečných přístupových komunikací. V oblasti nebyl vyhotoven ornitologický výzkum. Zásadním způsobem budou narušeny migrační koridory velkých savců a lokální biokoridory a biocentra. Vyskytují se chráněné druhy rostlin a živočichů neuvedené v SEA. Není dostatečná ochrana mokřadů (v UO bez ochranného pásma). V SEA je nedostatečně zjištěn rozsah mimolesní zeleně a je stanovena jeho nedostatečná ochrana. Provedeno vadné vyhodnocení vlivu na klima ze strany výstavby a provozu VTE. Návrh je v rozporu se zákonem č. 114/1992 Sb., o ochraně přírody a krajiny, s § 45i těhož zákona a s dohodou EUROBATS. Návrh řešení: Požaduji vyhotovení celoročního ornitologického a chiropterologického průzkumu v rozsahu odpovídajícím metodikám Agentury ochrany přírody a krajiny ČR a doporučením dohody EUROBATS, a to minimálně po dobu jednoho celého biologického cyklu. Současně požaduji doplnění biologického hodnocení o výskyt a migrační trasy zvláště chráněných druhů, zejména orla mořského a čápa černého, včetně vyhodnocení hnízdních, potravních a migračních vazeb v širším území. Dále požadují úplné posouzení vlivů na EVL Chýnovské jeskyně (CZ0314634) a soustavu Natura 2000, včetně kumulativních vlivů více akceleračních oblastí a vyhodnocení rizik mortality ptáků a netopýrů. Pro případ, že uvedené vlivy na biodiverzitu a zvláště chráněné druhy nebudou spolehlivě vyloučeny, požaduji vypuštění akcelerační oblasti AOV49 – Křeč a souvisejícího územního opatření z návrhu Změny č. 2 Územního rozvojového plánu ČR.<br>27. Nepřiměřené zásahy do krajinného rázu<br>Dokumentace sama připouští, že VTE budou novými dominantami viditelnými na velké vzdálenosti a mohou narušit pohledové osy na kostel sv. Jakuba Většího ve Křeči, hrad Choustník či historickou krajinu Sudkova Dolu. Současně nejsou dostatečně vyhodnoceny dopady na poutní místo Svatá Anna ani na tzv. Černovické vyhlídky. Obec Křeč je obklíčena z více stran v odstupové vzdálenosti 500 m. Dokumentace nehodnotí kumulovaný vliv všech 4 AOV47-50, chybí vizualizace dálkových pohledů a konkrétní hodnocení dopadů na kulturní a duchovní hodnoty území. Omezení výšky VTE na 250m a prezentace tohoto omezení jako zmírňujícího opatření dle SEA a UO, přičemž právě tato výška je základní příčinou zničení místního krajinného rázu, je absurdní. Návrh je v rozporu s § 12 zákona č. 114/1992 Sb., o ochraně přírody a krajiny. | |

| | | | | | | |
|---|---|---|---|---|---|---|
| | | | | | 63, 46, k.ú. Chválkov u KnL. č.p. 94, 14, Rutov č.p.: 62, 68, 60. Návrh je v rozporu se zákonem č. 258/2000 Sb., o ochraně veřejného zdraví, a s nařízením vlády č. 272/2011 Sb. Sama vzdálenost 500m je z hlediska ochrany veřejného zdraví naprosto nedostatečná. Samotná výstavba dále velmi výrazným způsobem zatíží hlukem, prašností, blokováním dopravy celé území, jedná se o tisíce m3 betonu apod. Návrh řešení: Požadují zpracování detailní akustické studie a plného hodnocení zdravotních rizik (HRA), které posoudí hluk, infrazvuk, amplitudovou modulaci, stroboskopický efekt a kumulativní vlivy větrných elektráren na obyvatele, a to včetně noční doby. Současně požadují vyhodnocení vlivu reliéfu krajiny na šíření hluku, vznik odrazů a možné zesilování akustického tlaku v zastavěném území. Dále požadují stanovení minimální odstupové vzdálenosti větrných elektráren od obytné a rekreační zástavby v rozsahu nejméně šestinásobku celkové výšky větrné elektrárny (6× výška VTE), nejméně však vždy 1km. Pro případ, že uvedené vlivy nebudou spolehlivě vyloučeny, požadují vypuštění akcelerační oblasti AOV47 – Bukovec a souvisejícího územního opatření z návrhu Změny č. 2 Územního rozvojového plánu ČR.<br>15. Nepřiměřené zásahy do krajinného rázu<br>Dokumentace sama připouští, že VTE budou novými výškovými dominantami viditelnými na velké vzdálenosti a připouští negativní vliv na krajinný ráz, byť naprosto neadekvátně vyhodnocený. Sama připouští, že dotčeno může být působení kulturně-historických dominant, zejména hradu Choustník, hradu Kámen a zámku Červená Lhota, významné kostely, památník v Mnichu, sakrální stavby a výletní místa, včetně významných pohledových vazeb, mnohé z nich jsou navíc do 1000m vzdáleny od hranice AOV47 a to zejména archeologické a kulturní památky v Mnichu, Hojovicích, Bořetíně (Mostkova kaplička na hranicích AOV47) a Druních (např. slovanské pohřebiště na hranicích AOV47). Navrhovaná opatření v dokumentaci na zmírnění negativního vlivu jsou zcela nesmyslná a nedostatečná (zachování údajných pohledových os, barva doprovodných staveb VTE, „hnízda" VTE) a odporují i ostatním částem dokumentace (odstupové vzdálenosti mezi VTE, přípustná hustota VTE v AOV). Např. hrad Choustník a stejnojmenný kopec je viditelný prakticky odevšad. Žádné pohledové osy ani zhavarování věží zničení krajinného rázu neodvrátí. Plánované stavby VTE jsou při svém plánovaném množství (cca 88 věží ve všech 4 AOV47-50 ) a při limitní výšce 250m tak gigantické (chladicí věže JETE mají 155 m), že při běžném převýšení zdejších kopců nad zdejší mírně zvlněnou krajinu cca 100-150m ji naprosto pohledově ovládnou, obzvlášť budou-li stát na nejvyšších bodech plánovaných AOV (což je pro investory žádoucí). Dokumentace nehodnotí kumulovaný vliv všech 4 AOV47-50, chybí vizualizace dálkových pohledů a konkrétní hodnocení dopadů na kulturní a duchovní hodnoty území. Omezení výšky VTE na 250m a prezentace tohoto omezení jako zmírňujícího opatření dle SEA a ÚO, přičemž právě tato výška je základní příčinou zničení místního krajinného rázu, je absurdní. Návrh je v naprostém rozporu s § 12 zákona č. 114/1992 Sb., o ochraně přírody a krajiny a dopad na krajinný ráz je silně negativní. Návrh řešení: Navrhuji doplnění podrobného hodnocení krajinného rázu, vizualizace dálkových pohledů a kumulativních vizuálních dopadů větrných elektráren v širším území, a to zejména ve vztahu k hradu Choustník, hradu Kámen, zámku Červená Lhota a dalším kulturně-historickým dominantám. Dále navrhuji zpracování realistických vizualizací z významných vyhlídkových míst, obcí, kulturních památek a krajinných horizontů, včetně posouzení souběhu akceleračních oblastí AOV47–AOV50. Současně navrhuji vyhodnocení vlivů na charakter historické kulturní krajiny, dálkové pohledové osy a krajinné dominanty podle § 12 zákona č. 114/1992 Sb., o ochraně přírody a krajiny. Pro případ, že významné negativní dopady na krajinný ráz a kulturně-historické hodnoty území nebudou spolehlivě vyloučeny, navrhuji vypuštění akcelerační oblasti AOV47 – Bukovec a souvisejícího územního opatření z návrhu Změny č. 2 Územního rozvojového plánu ČR.<br><br>**PŘIPOMÍNKY K AKCELERAČNÍ OBLASTI AOV48 – CHRBONÍN**<br><br>16. Nesprávný skutkový stav – vodní zdroje a hydrogeologické poměry<br>Dokumentace SEA nesprávně uvádí, že se v území nenacházejí ochranná pásma vodních zdrojů, přestože v území existují ochranná pásma evidenčních čísel 00306203 – Chrbonín studny 1, 2, 00222503 – Terezín studny S1, S2, S3 a 00444603 – Radenín studny S1, S2, S3. Současně však vůbec nezohledňuje obecní a individuální studny v lokalitách Vlčerves a Lišky, které slouží k zásobování obyvatel pitnou vodou. Dále návrh ignoruje toky, povrchové vody a prameniště v AOV. Nejsou dostatečně stanoveny limity zakládání VTE. Je ignorován vliv výstavby a trvání základů VTE na podzemní vody a místní horninové prostředí. Návrh je v rozporu s § 3 zákona č. 500/2004 Sb., správní řád, a se zákonem č. 254/2001 Sb., vodní zákon. Návrh řešení: Požadují vypuštění akcelerační oblasti AOV48 – Chrbonín a souvisejícího územního opatření z návrhu Změny č. 2 Územního rozvojového plánu ČR.<br>17. Rozpor s ochranou zemědělského půdního fondu (ZPF)<br>Zemědělský půdní fond tvoří přibližně 52 % území AOV48. Dokumentace připouští zábor půd I. třídy ochrany v rozsahu 0,81 ha a II. třídy ochrany v rozsahu 0,11 ha, přesto vliv označuje pouze za „mírně negativní". Návrh bagatelizuje rozsah výstavby VTE a její dopady, neřeší nebezpečí eroze půd, a nedostatečně hodnotí možnost poškození meliorací včetně nezjištění jejich rozsahu. Návrh je v rozporu se zákonem č. 334/1992 Sb., o ochraně zemědělského půdního fondu, který stanoví zvýšenou ochranu nejbonitnějších půd. Návrh řešení: Požadují vypuštění akcelerační oblasti AOV48 – Chrbonín a souvisejícího územního opatření z návrhu Změny č. 2 Územního rozvojového plánu ČR.<br>18. Rozpor s ochranou lesa (PUPFL)<br>Pozemky určené k plnění funkcí lesa (PUPFL) tvoří přibližně 48 % území AOV48. Dokumentace značně podceňuje, resp. ignoruje a nehodnotí rozsah zásahů spojených s výstavbou VTE a to přístupových komunikací, manipulačních ploch a související nutnou likvidaci a fragmentaci lesních porostů a jejich vliv na migrační prostupnost živočichů. Návrh je v rozporu se zákonem č. 289/1995 Sb., lesní zákon, a neprokazuje existenci převažujícího veřejného zájmu. Návrh řešení: Požadují vypuštění akcelerační oblasti AOV48 – Chrbonín a souvisejícího územního opatření z návrhu Změny č. 2 Územního rozvojového plánu ČR.<br>19. Nedostatečná ochrana přírody a biodiverzity<br>SEA sama uvádí výskyt citlivých druhů ptáků, například lelúka červeného, káně lesní, sluka lesní, křepelka polní, být rudý. Biologické hodnocení neobsahuje vliv na hnízdiště orla mořského ve Mlýnech. A dále dokumentace uvádí výskyt netopýrů, např. netopýr rezavý, nyroměný, parkový a nejmenší. Nebyly však dostatečně vyhodnoceny migrační trasy a vazby na významné zimoviště EVL Chýnovská jeskyně (CZ0314634) v rámci Natura 2000. V blízkém okolí AOV se nachází řada chráněných oblastí, které dokumentace nezmiňuje, dále cenných mokřadů a prameniště. Územím prochází migrační koridory zvláště chráněných druhů velkých savců a lokální biokoridory a biocentra, viz územní plán obce. Dokumentace zcela podceňuje dopady výstavby na tuto skutečnost. SEA a ÚO stanoví zcela nedostatečná opatření na ochranu netopýrů a ptáků. Výstavba všech v ÚO připuštěných VTE povede k naprosté devastaci celého území obledně dopravy obrovských dílů stavby, betonu, vybudování dostatečných přístupových komunikací. V oblasti nebyl vyhoroven ornitologický výzkum. Zásadním způsobem budou narušeny migrační koridory velkých savců a lokální biokoridory a biocentra. Vyskytují se chráněné druhy rostlin a živočichů neuvedené v SEA. Není dostatečná ochrana mokřadů (v UO bez ochranného pásma). V SEA je nedostatečně zjištěn rozsah mimolesní zeleně a je stanovena její nedostatečná ochrana. Provedeno vadné vyhodnocení vlivu na klima ze strany výstavby a provozu VTE. Návrh je v rozporu se zákonem č. 114/1992 Sb., o ochraně přírody a krajiny, s § 45i téhož zákona a s dohodou EUROBATS. Návrh řešení: Požadují vyhotovení celoročního ornitologického a chiropterologického průzkumu v rozsahu odpovídajícím metodikám Agentury ochrany přírody a krajiny ČR a doporučením dohody EUROBATS, a to minimálně po dobu jednoho celého biologického cyklu. Současně požadují doplnění biologického hodnocení o výskyt a migrační trasy zvláště chráněných druhů, zejména orla mořského a čápa černého, včetně vyhodnocení hnízdních, potravních a migračních vazeb v širším území. Dále požadují úplné posouzení vlivů na EVL Chýnovské jeskyně (CZ0314634) a soustavu Natura 2000, včetně kumulativních vlivů více akceleračních oblastí a vyhodnocení rizik mortality ptáků a netopýrů. Pro případ, že uvedené vlivy na biodiverzitu a zvláště chráněné druhy nebudou spolehlivě vyloučeny, požadují vypuštění akcelerační oblasti AOV48 – Chrbonín a souvisejícího územního opatření z návrhu Změny č. 2 Územního rozvojového plánu ČR.<br>20. Nepřiměřené zásahy do krajinného rázu | |

| | | | | | | |
|---|---|---|---|---|---|---|
| | | | | | Dokumentace sama připouští, že VTE budou novými výškovými dominantami viditelnými na velké vzdálenosti. Dotčeno může být působení kulturně-historických dominant, zejména zámku Červená Lhota a městské památkové rezervace Jindřichův Hradec, včetně významných pohledových vazeb. Chybí vizualizace dálkových pohledů a konkrétní hodnocení dopadů na kulturní a duchovní hodnoty území. Návrh je v rozporu s § 12 zákona č. 114/1992 Sb., o ochraně přírody a krajiny. Návrh řešení: Požaduji doplnění podrobného hodnocení krajinného rázu, vizualizace dálkových pohledů a vizuálních dopadů větrných elektráren na kulturně-historické dominanty území, zejména zámek Červená Lhota, městskou památkovou rezervaci Jindřichův Hradec a související pohledové osy a krajinné horizonty. Současně požaduji zpracování vizualizací z významných vyhlídkových míst, památkově chráněných území a dálkových pohledů, včetně vyhodnocení kumulativních vizuálních dopadů s dalšími záměry větrných elektráren v širším území. Dále požaduji posouzení souladu návrhu s ochranou kulturní krajiny a charakteru historického krajinného rázu podle § 12 zákona č. 114/1992 Sb., o ochraně přírody a krajiny. Pro případ, že významné negativní dopady na krajinný ráz a kulturně-historické hodnoty území nebudou společně vyloučeny, požaduji vypuštění akcelerační oblasti AOV24 – Lodhéřov a souvisejícího územního opatření z návrhu Změny č. 2 Územního rozvojového plánu ČR.<br>8. Podlimitní AOV<br>Akcelerační oblast AOV24 Lodhéřov vykazuje dle podkladů předpokládaný instalovaný výkon pouze cca 42 MW, čímž nesplňuje limit „nad 50 MW" stanovený v odůvodnění Změny č. 2 ÚRP pro vymezování akceleračních oblastí celostátního významu. Vymezení AOV24 je proto v rozporu s vlastním odůvodněním pořizovatele a postrádá zákonnou i věcnou konzistenci. Návrh řešení: Požaduji vypuštění akcelerační oblasti AOV24 – Lodhéřov a souvisejícího územního opatření z návrhu Změny č. 2 Územního rozvojového plánu ČR.<br>9. Nesouhlas obce a veřejnosti<br>Dotčená obec přijala nesouhlasné usnesení s vymezením akcelerační oblasti. Současně byla podána petice proti AOV24 s podpisy většiny místních občanů. Návrh je tak v rozporu s principem samosprávy a požadavky Aarhuské úmluvy. Návrh řešení: Požaduji vypuštění akcelerační oblasti AOV24 – Lodhéřov a souvisejícího územního opatření z návrhu Změny č. 2 Územního rozvojového plánu ČR.<br><br>**PŘIPOMÍNKY K AKCELERAČNÍ OBLASTI AOV47 – BUKOVEC**<br><br>10. Nesprávně zjištěný skutkový stav – ochranná pásma vodních zdrojů, rozpor s ochranou vod<br>Dokumentace SEA nesprávně uvádí, že se v území nenacházejí ochranná pásma vodních zdrojů, přestože v území existují ochranná pásma evidenčního čísla 00299703 – Drunče, Březina (vrt 501) a 00323810 – Hojovice (studna 5). Současně nejsou zohledněny další využívané zdroje pitné vody v Psárově a Bořetíně (zejména stávající obecní vrt o hloubce 50m a vodojem, oboje ve vzdálenosti do 300m od hranice AOV47, dtto plánovaný obecní vrt a přívod k vodojemu) ani závislost obyvatel na individuálních studních. Dále návrh ignoruje toky, povrchové vody a prameniště v AOV. Nejsou dostatečně stanoveny limity zakládání VTE. Je ignorován vliv výstavby a trvání základů VTE na podzemní vody a místní horninové prostředí. Není zjištěn rozsah poddolovaných oblastí. Návrh je v rozporu s § 3 zákona č. 500/2004 Sb., správní řád, a se zákonem č. 254/2001 Sb., vodní zákon. Návrh řešení: Požaduji vypuštění akcelerační oblasti AOV47 – Bukovec a souvisejícího územního opatření z návrhu Změny č. 2 Územního rozvojového plánu ČR.<br>11. Rozpor s ochranou zemědělského půdního fondu (ZPF)<br>Zemědělský půdní fond tvoří přibližně 48,32 % území AOV47. Dokumentace připouští zábor půd I. třídy ochrany v rozsahu 2,31 ha a II. třídy ochrany v rozsahu 0,10 ha, přesto vliv označuje pouze za „mírně negativní". Návrh bagatelizuje rozsah výstavby VTE a její dopady, neřeší nebezpečí eroze půd, a nedostatečně hodnotí možnost poškození meliorací včetně nezjištění jejich rozsahu. Návrh je v rozporu se zákonem č. 334/1992 Sb., o ochraně zemědělského půdního fondu, který stanoví zvýšenou ochranu nejbonitnějších půd. Návrh řešení: Požaduji vypuštění akcelerační oblasti AOV47 – Bukovec a souvisejícího územního opatření z návrhu Změny č. 2 Územního rozvojového plánu ČR.<br>12. Rozpor s ochranou lesa (PUPFL)<br>Pozemky určené k plnění funkcí lesa (PUPFL) tvoří přibližně 51,58 % území AOV47, tedy více než polovinu celé oblasti. Dokumentace značně podceňuje, resp. ignoruje a nebodnotí rozsah zásahů spojených s výstavbou VTE a to přístupových komunikací, manipulačních ploch a souvisejícími nutnou likvidací a fragmentací lesních porostů a jejich vliv na migrační prostupnost živočichů. Návrh je v rozporu se zákonem č. 289/1995 Sb., lesní zákon, a neprokazuje existenci převažujícího veřejného zájmu. Návrh řešení: Požaduji vypuštění akcelerační oblasti AOV47 – Bukovec a souvisejícího územního opatření z návrhu Změny č. 2 Územního rozvojového plánu ČR.<br>13. Nedostatečná ochrana přírody a biodiverzity<br>V blízkém okolí AOV 47 se nachází řada chráněných oblastí, dokumentace nezmiňuje PP Hučský potok (vzdálenost cca 2.000 m, ochranné pásmo 330 ha), dále cenných mokřadů a prameniší, dále významný biotop u rybníka Táta pobíží hranice AOV. SEA sama uvádí výskyt citlivých druhů ptáků a netopýrů, například motáka pilicha, datla černého nebo netopýra rezavého, a dalších druhů netopýrů, neuvádí však, že tyto výskyty jsou významné v samotné AOV, nejen v jejím blízkém okolí. Nálezy netopýrů dle ČESON jsou dle jeho evidence přímo v AOV47 (Bořetín) a dále v blízkém okolí (Předboř, Choustník, Dobešov u Černovic, Lidmaň, Těmice). Nebyly dostatečně vyhodnoceny migrační trasy ani možné dopady na EVL. Chýnovské jeskyně (CZ0314634) v rámci soustavy Natura 2000. Středem celého území prochází migrační koridory zvláště chráněných druhů velkých savců a lokální biokoridory a biocentra, viz územní plány všech obcí v AOV. Dokumentace zcela podceňuje dopady výstavby na tuto skutečnost. SEA a UO stanoví zcela nedostatečná opatření na ochranu netopýrů a ptáků. Výstavba 33 VTE povede k nárazové devastaci celého území ohledně dopravy obrovských dílů stavby, betonu, vybudování dostatečných přístupových komunikací na zalesněný střed celé AOV 47. Chybí potvrzený výskyt orla mořského, sokola stěhovavého, luňáka červeného, ledňáčka říčního, čápa černého. V oblasti nebyl vyhotoven ornitologický výzkum. Zásadním způsobem budou narušeny migrační koridory velkých savců a lokální biokoridory a biocentra. Vyskytují se chráněné druhy vachta trojlistá, pestnatec májový, skokan skřehotavý, kuňka obecná. Není dostatečná ochrana mokřadů (v UO bez ochranného pásma). V SEA je nedostatečně zjištěn rozsah mimolesní zeleně a je stanovena jeho nedostatečná ochrana. Provedeno vadné vyhodnocení vlivu na klima ze strany výstavby a provozu VTE. Posouzení pro SEA trvalo jen 5 měsíců a není proto dostatečné. Postup je v rozporu se zákonem č. 114/1992 Sb., o ochraně přírody a krajiny, a s mezinárodní dohodou EUROBATS. Návrh řešení: Požaduji vyhotovení celoročního ornitologického a chiropterologického průzkumu v rozsahu odpovídajícím metodikám Agentury ochrany přírody a krajiny ČR a doporučením dohody EUROBATS, a to minimálně po dobu jednoho celého biologického cyklu. Současně požaduji doplnění biologického hodnocení o výskyt a migrační trasy zvláště chráněných druhů, zejména orla mořského a čápa černého, včetně vyhodnocení hnízdních, potravních a migračních vazeb v širším území. Dále požaduji úplné posouzení vlivů na EVL Chýnovské jeskyně (CZ0314634) a soustavu Natura 2000, včetně kumulativních vlivů více akceleračních oblastí a vyhodnocení rizik mortality ptáků a netopýrů. Pro případ, že uvedené vlivy na biodiverzitu a zvláště chráněné druhy nebudou společně vyloučeny, požaduji vypuštění akcelerační oblasti AOV47 – Bukovec a souvisejícího územního opatření z návrhu Změny č. 2 Územního rozvojového plánu ČR.<br>14. Nedostatečné posouzení vlivů na veřejné zdraví<br>Dokumentace neobsahuje konkrétní akustickou studii ani posouzení vibrací, infrazvuku, amplitudové modulace a stroboskopického efektu, v tomto směru je zcela bez odůvodnění a současně nehodnotí celkové zatížení území z hlediska souběhu těchto vlivů. Dokumentace uvádí, že se předpokládá ve vzdálenosti 500m hluková hladina 37dB na 1 VTE, přičemž toto tvrzení není podloženo žádnou studií (takto vysoké a rozměrné VTE se v ČR ani nenacházejí) ani bližším zdůvodněním a nebere vůbec v úvahu kumulaci více zdrojů hluku – více VTE a ani sílu větru a specifický způsob měření u VTE. Současně sama připouští, že některé obytné objekty se nacházejí ve vzdálenostech kratších než 500 m od hranice AOV47. Řada obytných objektů se způsobem využití rodinný dům je blíže než 500 m k hranici AOV 47, jde konkrétně o tyto obytné objekty v: k.ú. Bořetín č.p.: [ ] k.ú. Dobešov ( Cihelny ) č.p. [ ] 32, 57, k.ú. Vlkosovice č.p.: [ ] k.ú. Drunče č.p.:1, 2, 3, 4, 12, 48, 40, k.ú. Březina u JH č.p.: [ ] k.ú. Třeklasovice č.p. [ ] k.ú. Psárov č.p.: [ ] k.ú. Hojovice č.p.: [ ] | |

| Poř. č. | Připomínkové místo | Číslo jednací | Článek | AO | Připomínka | Vyhodnocení |
|---|---|---|---|---|---|---|
| | | | | | akceleračních oblastí AOV47 – Bukovec, AOV48 – Chrbonín, AOV49 – Křeč a AOV50 – Obrataň a zamýšlené stavby větrných elektráren (VTE) při naplnění stanovených limitů (zejména výška a množství).<br><br>Dokumentace SEA (SEA) a UO v předložené podobě není dostatečně odůvodněná, neobsahuje konkrétní odborné podklady a v řadě oblastí odkládá podstatné posouzení vlivů až do budoucích navazujících řízení. Návrh je proto nepřezkoumatelný a v rozporu s právními předpisy České republiky i Evropské unie. Současně může mít závažné dopady na krajinný ráz, biodiverzitu, vodní poměry, kulturně-historické hodnoty území i kvalitu života obyvatel.<br><br>Požaduji proto především vypuštění akceleračních oblastí AOV24 – Lodhéřov, AOV47 – Bukovec, AOV48 – Chrbonín, AOV49 – Křeč a AOV50 – Obrataň a souvisejícího územního opatření z návrhu Změny č. 2 Územního rozvojového plánu ČR. Pro případ, že tomuto požadavku nebude vyhověno, požaduji zásadní přepracování návrhu, zejména doplnění plného vyhodnocení kumulativních vlivů, ochrany veřejného zdraví, ochrany PUPFL, vlivů na soustavu Natura 2000, chráněné živočichy, krajinný ráz, vodní zdroje a majetková práva obyvatel. Současně žádám, aby všechny připomínky byly řádně a individuálně vypořádány v souladu se zákonem, včetně konkrétního a přezkoumatelného odůvodnění způsobu jejich vypořádání.<br><br>**VI. PŘIPOMÍNKY K AKCELERAČNÍM OBLASTEM AOV24, AOV47, AOV48, AOV49 a AOV50**<br><br>**PŘIPOMÍNKY K AKCELERAČNÍ OBLASTI AOV24 – LODHÉŘOV**<br><br>1. Nesprávně zjištěný skutkový stav – ochranná pásma vodních zdrojů, rozpor s ochranou vod<br>Dokumentace SEA nesprávně uvádí, že se v území nenacházejí ochranná pásma vodních zdrojů, přestože v území existuje ochranné pásmo evidenčního čísla 00242303 – Přuhův Žďár podzemní 51, S2. Současně není zohledněna závislost obyvatel na individuálních studních. Obec Lodhéřov a zejména místní část Studnice se dlouhodobě potýkají s nedostatkem pitné vody ve studních a s omezeným zásobováním obyvatel pitnou vodou. Dále návrh ignoruje toky, povrchové vody a prameniště v AOV. Nejsou dostatečně stanoveny limity zakládání VTE. Je ignorován vliv výstavby a trvání základů VTE na podzemní vody a místní horninové prostředí. Návrh je v rozporu s § 3 zákona č. 500/2004 Sb., správní řád, a se zákonem č. 254/2001 Sb., vodní zákon. Návrh řešení: Požaduji vypuštění akcelerační oblasti AOV24 – Lodhéřov a souvisejícího územního opatření z návrhu Změny č. 2 Územního rozvojového plánu ČR.<br>2. Rozpor s ochranou zemědělského půdního fondu (ZPF)<br>Zemědělský půdní fond tvoří přibližně 70 % území AOV24. Dokumentace připouští zábor půd I. třídy ochrany v rozsahu 0,08 ha a II. třídy ochrany v rozsahu 0,59 ha, přesto vliv označuje pouze za „mírně negativní". Návrh bagatelizuje rozsah výstavby VTE a její dopady, neřeší nebezpečí eroze půd, a nedostatečně hodnotí možnost poškození meliorací včetně nezjištění jejich rozsahu. Návrh je v rozporu se zákonem č. 334/1992 Sb., o ochraně zemědělského půdního fondu, který stanoví zvýšenou ochranu nejbonitnějších půd. Návrh řešení: Požaduji vypuštění akcelerační oblasti AOV24 – Lodhéřov a souvisejícího územního opatření z návrhu Změny č. 2 Územního rozvojového plánu ČR.<br>3. Rozpor s ochranou lesa (PUPFL)<br>Pozemky určené k plnění funkcí lesa (PUPFL) tvoří přibližně 30 % území AOV24, tedy téměř třetinu celé oblasti. Dokumentace značně podceňuje a nehodnotí rozsah zásahů spojených s výstavbou VTE a to přístupových komunikací, manipulačních ploch a nutnou související likvidací a fragmentací lesních porostů a jejich vliv na migrační prostupnost živočichů.. Návrh je v rozporu se zákonem č. 289/1995 Sb., lesní zákon, a neprokazuje existenci převažujícího veřejného zájmu. Návrh řešení: Požaduji vypuštění akcelerační oblasti AOV24 – Lodhéřov a souvisejícího územního opatření z návrhu Změny č. 2 Územního rozvojového plánu ČR.<br>4. Nedostatečná ochrana přírody a biodiverzity<br>SEA sama uvádí výskyt citlivých druhů ptáků a netopýrů, například čápa černého, motáka pochopa, motáka pilicha, krkavce velkého nebo netopýra rezavého. Nebyly však dostatečně vyhodnoceny migrační trasy ani možné dopady na CHKO Třeboňsko. Chybí potvrzený výskyt orla mořského a čápa černého. V oblasti nebyl vyhotoven ornitologický výzkum. Posouzení pro SEA trvalo jen 5 měsíců a není proto dostatečné. SEA a UO stanoví zcela nedostatečná opatření na ochranu netopýrů a ptáků. Postup je v rozporu se zákonem č. 114/1992 Sb., o ochraně přírody a krajiny. Návrh řešení: Požaduji vyhotovení celoročního ornitologického a chiropterologického průzkumu, včetně vyhodnocení migračních tras ptáků a netopýrů, kumulativních vlivů a dopadů na CHKO Třeboňsko. Současně požaduji doplnění biologických průzkumů o výskyt zvláště chráněných druhů, zejména orla mořského a čápa černého, a následné nové vyhodnocení vlivů v rámci SEA. Pro případ, že uvedené nedostatky nebudou řádně odstraněny, požaduji vypuštění akcelerační oblasti AOV24 – Lodhéřov a souvisejícího územního opatření z návrhu Změny č. 2 Územního rozvojového plánu ČR.<br>5. Nedostatečné posouzení vlivů na veřejné zdraví<br>Dokumentace neobsahuje konkrétní akustickou studii ani posouzení infrazvuku, amplitudové modulace, vibrací a stroboskopického efektu a současně nehodnotí celkové zatížení území z hlediska souběhu těchto vlivů. Současně sama připouští riziko obtěžování v okrajové zástavbě Lodhéřova v noční době. Vzhledem k reliéfu kotliny, ve které Lodhéřov leží, existuje riziko odrazů a zesílení akustického tlaku. Návrh je v rozporu se zákonem č. 258/2000 Sb., o ochraně veřejného zdraví, a s nařízením vlády č. 272/2011 Sb. Návrh řešení: Požaduji zpracování detailní akustické studie a plného hodnocení zdravotních rizik (HRA), které posoudí hluk, infrazvuk, amplitudovou modulaci, stroboskopický efekt a kumulativní vlivy větrných elektráren na obyvatele Lodhéřova a okolních sídel, a to včetně noční doby. Současně požaduji vyhodnocení vlivu reliéfu kotliny na šíření hluku, vznik odrazů a možné zesilování akustického tlaku v zastavěném území. Dále požaduji stanovení minimální odstupové vzdálenosti větrných elektráren od obytné a rekreační zástavby v rozsahu nejméně v rozsahu nejméně šestinásobku celkové výšky větrné elektrárny (6× výška VTE), nejméně však vždy 1km. Pro případ, že uvedené vlivy nebudou spolehlivě vyloučeny, požaduji vypuštění akcelerační oblasti AOV24 – Lodhéřov a souvisejícího územního opatření z návrhu Změny č. 2 Územního rozvojového plánu ČR.<br>6. Rizika pro bezpečnost, letectví a IZS<br>V území se nachází jev ÚAP 119 – Zájmové území Ministerstva obrany, který podmiňuje umisťování vysokých staveb dalším posouzením. Do území zasahuje Grid ATZ a ochranné pásmo letiště LKJH Jindřichův Hradec. Dokumentace současně nehodnotí dopady souvislého pásu VTE na zásahy vrtulníků integrovaného záchranného systému v lesním území. Postup je v rozporu se zákonem č. 49/1997 Sb., o civilním letectví, a se zákonem č. 239/2000 Sb., o integrovaném záchranném systému. Návrh řešení: Požaduji doplnění odborného posouzení vlivů akcelerační oblasti AOV24 – Lodhéřov na bezpečnost leteckého provozu, obranu státu a fungování integrovaného záchranného systému, zejména s ohledem na jev ÚAP 119 – Zájmové území Ministerstva obrany, Grid ATZ a ochranné pásmo letiště LKJH Jindřichův Hradec. Současně požaduji vyhodnocení dopadů souvislého pásu větrných elektráren na zásahy vrtulníků IZS, letecké hašení lesních požárů, zdravotnické záchranné služby a policejních vrtulníků, včetně posouzení bezpečnosti letových koridorů a omezení manévrovacích možností v lesním území. Dále požaduji stanoviska Ministerstva obrany, Úřadu pro civilní letectví, Řízení letového provozu ČR a složek IZS k umístění větrných elektráren v daném území. Pro případ, že uvedené bezpečnostní a letecké vlivy nebudou spolehlivě vyloučeny, požaduji vypuštění akcelerační oblasti AOV24 – Lodhéřov a souvisejícího územního opatření z návrhu Změny č. 2 Územního rozvojového plánu ČR.<br>7. Nepřiměřené zásahy do krajinného rázu | |

| | | | | | | |
|---|---|---|---|---|---|---|
| | | | | | Průša Matěj | |

| | | | | | | |
|---|---|---|---|---|---|---|
| | | | | | III. NÁZEV ZÁMĚRU<br><br>**Akcelerační oblasti na území Jihočeského kraje (okresy Jindřichův Hradec a Tábor) a Kraje Vysočina (okres Pelhřimov): AOV24 – Lodhéřov, AOV47 – Bukovec, AOV48 – Chrbonín, AOV49 – Křeč a AOV50 – Obrataň.**<br><br>IV. DOTČENÉ ÚZEMÍ<br><br>**AOV24 – Lodhéřov**<br>Rozloha plochy 3,9 km2, max. výkon 42 MW, max. počet věží 12, max. výška věží 200 m.<br>Katastrální území: Lodhéřov, Studnice u Lodhéřova a Velký Ratmírov.<br>**AOV47 – Bukovec**<br>Rozloha plochy 11,8 km2, max. výkon 115,5 MW, max. počet věží 33, max. výška věží 250 m.<br>Katastrální území: Březina u Deštné, Bořetín, Dobešov u Černovic, Drunče, Hojovice, Chválkov u Kamenice nad Lipou, Psárov, Třiklasovice a Vlkosovice.<br>**AOV48 – Chrbonín**<br>Rozloha plochy 4,9 km2, max. výkon 45,5 MW, max. počet věží 13 VTE, max. výška věží 250 m.<br>Katastrální území: Hroby, Chrbonín, Kozmice u Chýnova, Mlýny u Choustníku, Radenín a Vlčeves.<br>**AOV49 – Křeč**<br>Rozloha plochy 8,4 km2, max. výkon 84 MW, max. počet věží 24, max. výška věží 200 m.<br>Katastrální území: Bezděčín u Obrataně, Černovice u Tábora, Kozmice u Chýnova, Křeč, Nové Dvory u Pořína, Střítež u Černovic a Sudkův Důl.<br>**AOV50 – Obrataň**<br>Rozloha plochy 6,5 km2, max. výkon 63 MW, max. počet věží 18, max. výška věží 250 m.<br>Katastrální území: Bezděčín u Obrataně, Hrobská Zahrádka, Nové Dvory u Pořína, Obrataň, Pořín a Prasetín.<br><br>V. STANOVISKO<br><br>**S návrhem Územního opatření k AOV24 – Lodhéřov, AOV47 – Bukovec, AOV48 – Chrbonín, AOV49 – Křeč a AOV50 – Obrataň (UO) zásadně nesouhlasím a požaduji jejich vyřazení ze Změny č. 2 Územního rozvojového plánu ČR, případně jejich zásadní přepracování. Návrh vykazuje závažné nedostatky z hlediska zákonnosti, ochrany životního prostředí, ochrany veřejného zdraví i ochrany práv obyvatel dotčeného území.**<br><br>Návrh akceleračních oblastí AOV24 – Lodhéřov, AOV47 – Bukovec, AOV48 – Chrbonín, AOV49 – Křeč a AOV50 je v rozporu s principem předběžné opatrnosti, požadavky na ochranu veřejného zdraví, ochranu přírody a krajiny, ochranu vodních zdrojů i se zásadou proporcionality zásahu do území. Současně nebyly dostatečně vyhodnoceny kumulativní a synergické vlivy souběhu | |

| | | | | | | |
|---|---|---|---|---|---|---|
| | | | | | takovýmto způsobem není nikde výslovně definován. AOV a ÚO neodůvodněně zvýhodňují jednu skupinu subjektů před jinými konkrétně investory VTE před občany a obyvateli zasažených obcí a vlastníky nemovitostí, což je v rozporu zejména s čl. 3 odst.1, čl. 4 odst. 3,4, čl. 7, čl. 8, čl. 101 odst.1. Ústavy ČR. Návrh řešení: Požadují doplnění řádného vyhodnocení proporcionality zásahu do území a prokázání převahy veřejného zájmu nad negativními dopady na životní prostředí, krajinu, veřejné zdraví a majetková práva obyvatel. Současně požaduji doplnění variantního posouzení méně konfliktních lokalit, včetně brownfieldů a území s nižším střetem s ochranou vod, lesa, zemědělského půdního fondu, biodiverzity a krajinného rázu. Dále požaduji přepracování návrhu tak, aby akcelerační oblasti byly vymezovány pouze v územích s prokazatelně nízkým konfliktním potenciálem v souladu s odůvodněním ÚRP ČR a principem minimalizace dopadů. Pro případ, že proporcionalita zásahu a převaha veřejného zájmu nebudou spolehlivě prokázány, požaduji vypuštění všech akceleračních oblastí AOV24 + AOV47 + AOV48 + AOV49 + AOV50 a souvisejících územních opatření z návrhu Změny č. 2 Územního rozvojového plánu ČR.<br>75–79. Nedostatečnost zmírňujících opatření<br>Stanovená opatření jsou převážně obecná, formální a deklaratorní, například omezení výšky VTE na 200 nebo 250 m, a zejména odporující zjištěním v rámci SEA. Dokumentace neobsahuje konkrétní opatření pro ochranu obyvatelstva před hlukem, dalšími výše uvedenými fyzikálními jevy, světelným znečištěním nebo pro zachování migrační prostupnosti krajiny. Závěr o dostatečnosti opatření je proto nepodložený a v rozporu se zákonem č. 100/2001 Sb. Návrh řešení: Navrhuji doplnění konkrétních a závazných zmírňujících opatření pro ochranu obyvatelstva před hlukem, infrazvukem, amplitudovou modulací, vibracemi, stroboskopickým efektem a světelným znečištěním. Dále navrhuji doplnění opatření pro zachování migrační prostupnosti krajiny, ochranu ptáků a netopýrů a omezení kumulativních dopadů více akceleračních oblastí v širším území. Současně navrhuji stanovení jasných podmínek pro monitoring, kontrolu a vyhodnocování dopadů nezávislými odbornými institucemi, nikoliv pouze provozovateli větrných elektráren. Dále navrhuji stanovení minimální odstupové vzdálenosti větrných elektráren od obytné a rekreační zástavby v rozsahu nejméně šestinásobku celkové výšky větrné elektrárny (6× výška VTE), nejméně však vždy 1km. Pro případ, že účinná a konkrétní zmírňující opatření nebudou doplněna a jejich funkčnost spolehlivě prokázána, navrhuji vypuštění všech akceleračních oblastí AOV24 + AOV47 + AOV48 + AOV49 + AOV50 a souvisejících územních opatření z návrhu Změny č. 2 Územního rozvojového plánu ČR.<br>80–84. Vnitřní rozpory a nedostatečný monitoring<br>SEA současně tvrdí, že kumulativní vlivy nebyly zjištěny, ale zároveň připouští jejich existenci při souběhu více AOV. Monitoring je nepřípustně navržen až po realizaci záměru a převážně v režii provozovatelů. Dokumentace je proto vnitřně rozporná a nepřezkoumatelná. Návrh řešení: Navrhuji doplnění nezávislého a transparentního systému monitoringu, který bude prováděn již před realizací záměru a následně i v průběhu provozu větrných elektráren. Dále navrhuji, aby monitoring nebyl zajišťován pouze provozovateli větrných elektráren, ale také nezávislými odbornými institucemi a orgány ochrany přírody, veřejného zdraví a životního prostředí. Současně navrhuji doplnění konkrétních metodik, rozsahu a kontrolních mechanismů monitoringu hluku, infrazvuku, mortality ptáků a netopýrů, migračních tras, krajinného rázu a kumulativních vlivů. Pro případ, že nebude zajištěn nezávislý, odborný a přezkoumatelný monitoring vlivů záměru, navrhuji vypuštění všech akceleračních oblastí AOV24 + AOV47 + AOV48 + AOV49 + AOV50 a souvisejících územních opatření z návrhu Změny č. 2 Územního rozvojového plánu ČR.<br>85–89. Absence variantního řešení<br>Dokumentace neposuzuje alternativní lokality ani modely a varianty rozmístění, počtu či výšky VTE. Není prokázáno, že navržená varianta představuje řešení s nejmenšími dopady na životní prostředí a obyvatele. Není ani tvrzen a prokazován veřejný zájem zřízení AOV. Postup je v rozporu se směrnicí 2001/42/ES a zákonem č. 100/2001 Sb. Návrh řešení: Navrhuji doplnění variantního posouzení akceleračních oblastí, včetně alternativních lokalit, jiného rozmístění větrných elektráren, nižšího počtu staveb a variant s menší výškou větrných elektráren. Dále navrhuji vyhodnocení méně konfliktních řešení, zejména využití brownfieldů, narušených území a lokalit s nižším střetem s ochranou přírody, krajinného rázu, veřejného zdraví a obytné zástavby. Současně navrhuji doplnění srovnávací analýzy jednotlivých variant z hlediska dopadů na životní prostředí, veřejné zdraví, biodiverzitu, krajinný ráz a majetková práva obyvatel. Pro případ, že nebude prokázáno, že navržená varianta představuje řešení s nejmenšími dopady na životní prostředí a obyvatele, navrhuji vypuštění všech akceleračních oblastí AOV24 + AOV47 + AOV48 + AOV49 + AOV50 a souvisejících územních opatření z návrhu Změny č. 2 Územního rozvojového plánu ČR.<br>90–94. Nepřiměřenost zásahu do území<br>Navržené řešení představuje brutální zásah do charakteru krajiny, kvality života obyvatel i majetkových práv a narušení jejich legitimního očekávání, že tyto hodnoty budou zachovány. Nebylo prokázáno (dokumentace se tím ani nezabývá), že negativní dopady nelze dosáhnout jiným, méně konfliktním řešením. Návrh tak nesplňuje princip proporcionality vyžadovaný správním právem i judikaturou správních soudů. Návrh řešení: Navrhuji doplnění řádného posouzení proporcionality zásahu do území, včetně vyhodnocení dopadů na krajinný ráz, kvalitu života obyvatel, veřejné zdraví, majetková práva a charakter venkovského prostředí. Dále navrhuji prokázání, že sledovaného veřejného zájmu nelze dosáhnout jiným, méně konfliktním řešením s nižšími dopady na obyvatele a životní prostředí. Současně navrhuji doplnění variantního řešení a vyhodnocení méně zatěžujících alternativ v souladu s principem proporcionality a minimalizace zásahů do práv obyvatel. Pro případ, že proporcionalita zásahu a nezbytnost navrženého řešení nebudou spolehlivě prokázány, navrhuji vypuštění všech akceleračních oblastí AOV24 + AOV47 + AOV48 + AOV49 + AOV50 a souvisejících územních opatření z návrhu Změny č. 2 Územního rozvojového plánu ČR.<br>95–99. Riziko lesních požárů a omezení možností hašení<br>AOV24 + AOV47 + AOV48 + AOV49 + AOV50 se z významné části nacházejí v lesních porostech nebo v jejich bezprostřední blízkosti. Dokumentace SEA však vůbec nehodnotí rizika vzniku a šíření lesních požárů ani dopady souvislého pásu větrných elektráren na možnosti zásahu jednotek požární ochrany a integrovaného záchranného systému. Dokumentace současně nehodnotí kumulativní dopad souvislého pásu cca 88 větrných elektráren v AOV47–AOV50 na krizové řízení a požární bezpečnost krajiny. V podmínkách probíhající klimatické změny a narůstajícího rizika sucha představuje rozsáhlá industrializace lesních hřebenů významné zvýšení požárního rizika v území. Návrh je v rozporu se zásadou prevence podle § 2900 občanského zákoníku, s požadavky zákona č. 133/1985 Sb., o požární ochraně, a s požadavkem řádného vyhodnocení rizik podle zákona č. 100/2001 Sb., o posuzování vlivů na životní prostředí. Návrh řešení: Požadují doplnění podrobného posouzení požárních rizik, možností zásahu HZS a dopadů souvislého pásu větrných elektráren na letecké hašení lesních požárů, krizové řízení a evakuaci obyvatel. Současně požaduji stanovisko HZS a odborné vyhodnocení dostupnosti území pro zásahovou techniku v podmínkách rozsáhlých lesních požárů. Pro případ, že uvedená rizika nebudou spolehlivě vyloučena, požaduji vypuštění akceleračních oblastí AOV24 + AOV47 + AOV48 + AOV49 + AOV50 a souvisejících územních opatření z návrhu Změny č. 2 Územního rozvojového plánu ČR.<br>100. Procesní vada – neúplné zveřejnění koordinačního výkresu<br>Proces zveřejnění návrhu Změny č. 2 ÚRP vykazuje vady, neboť koordinační výkres nebyl zveřejněn v úplné podobě a chybí zde údaje k identifikaci katastrálních parcel k přesnému určení hranice AOV. Ve zveřejněné dokumentaci absentovaly záměry FVE, přestože představují významnou součást navrhovaného využití území a mají zásadní význam pro posouzení kumulativních a synergických vlivů. Veřejnosti tak nebyla umožněna řádná orientace v návrhu ani efektivní uplatnění připomínek, čímž mohlo dojít ke zkrácení procesních práv veřejnosti. Návrh řešení: Požadujeme vypořádání této procesní vady v souladu se zásadou ochrany práv veřejnosti a transparentnosti procesu pořizování opatření obecné povahy. | |

| | | | | | | |
|---|---|---|---|---|---|---|
| | | | | | AOV47–AOV50 včetně souběhu s koridorem V406/407 Kočín–Mírovka, případně vypuštění všech akceleračních oblastí AOV47–AOV50 a souvisejících územních opatření z návrhu Změny č. 2 Územního rozvojového plánu ČR.<br>37–40. Rizika pro bezpečnost, letectví a IZS<br>V území se nachází jev ÚAP 119 – Zájmové území Ministerstva obrany, který podmiňuje umisťování vysokých staveb dalším posouzením. UO neobsahuje vyhodnocení vlivu na letecký provoz. Dokumentace současně nehodnotí dopady souvislého pásu VTE na zásahy vrtulníků integrovaného záchranného systému v lesním území. Nalézá se zde pásmo nízkého přeletu TSA 27 a to v bezprostřední blízkosti, v k.ú. Chválkov u Knl.. dokonce v přímém dotyku. Postup je v rozporu se zákonem č. 49/1997 Sb., o civilním letectví, a se zákonem č. 239/2000 Sb., o integrovaném záchranném systému. Návrh řešení: Požaduji doplnění odborného posouzení vlivů akcelerační oblasti na bezpečnost leteckého provozu, obranu státu a fungování integrovaného záchranného systému, zejména s ohledem na jev ÚAP 119 – Zájmové území Ministerstva obrany. Dále navrhuji vyhodnocení dopadů souvislého pásu větrných elektráren na zásahy vrtulníků integrovaného záchranného systému, letecké hašení lesních požárů, zdravotnickou záchrannou službu a další složky IZS v lesním území. Současně navrhuji doplnění závazných stanovisek Ministerstva obrany, Úřadu pro civilní letectví, Řízení letového provozu ČR a složek IZS k umístění větrných elektráren v dotčeném území. Pro případ, že uvedené vlivy nebudou spolehlivě vyloučeny, požaduji vypuštění všech akceleračních oblastí AOV47–AOV50 a souvisejících územních opatření z návrhu Změny č. 2 Územního rozvojového plánu ČR.<br>41–44. Nesouhlas obcí a veřejnosti<br>Dotčené obce přijaly nesouhlasná usnesení s vymezením akceleračních oblastí. Současně proběhlo referendum ve městě Černovice, které vyjádřilo nesouhlas občanů s výstavbou VTE. V obci Radenín byla podána petice proti vymezení AOV podepsaná 251 občany. Současně byla podána petice na Jihočeský kraj a Kraj Vysočinu za všechny čtyři akcelerační oblasti AOV47–AOV50 s přibližně 3.500 podpisy, což potvrzuje zásadní nesouhlas veřejnosti i samospráv, lze shrnout, že minimálně 2/3 trvale hlášených obyvatel celé oblasti jsou proti zřízení AOV47 plus uživatelé a vlastníci nemovitostí v území. Tvorba návrhu proběhla bez účasti obcí a veřejnosti, lhůta poskytnutá k připomínkám je zcela neadekvátní. Návrh je tak v rozporu s principem samosprávy a požadavky Aarhuské úmluvy. Návrh řešení: Požaduji respektování principu samosprávy a vypuštění akceleračních oblastí AOV47–AOV50 a souvisejících územních opatření z návrhu Změny č. 2 Územního rozvojového plánu ČR.<br>**PŘIPOMÍNKY K AKCELERAČNÍM OBLASTEM AOV24 + AOV47 + AOV48 + AOV49 + AOV50**<br>45–49. Nepřezkoumatelnost návrhu<br>Návrh pracuje pouze s modelovými předpokladem umístění větrných elektráren bez konkrétního rozmístění staveb a související infrastruktury. Bez znalosti konkrétní polohy nelze objektivně vyhodnotit hluk, dopady na veřejné zdraví, krajinný ráz ani dopady na obyvatele. Vyhodnocení vlivu SEA je proto naprosto formální. Návrh je proto nepřezkoumatelný podle § 172 zákona č. 500/2004 Sb., správní řád. Návrh řešení: Požaduji doplnění variant a modelů rozmístění větrných elektráren, přístupových komunikací a souvisejíci infrastruktury, případně vypuštění všech akceleračních oblastí AOV24 + AOV47 + AOV48 + AOV49 + AOV50 a souvisejících územních opatření z návrhu Změny č. 2 Územního rozvojového plánu ČR.<br>50–54. Nepřípustné odkládání posouzení vlivů<br>Klíčové vlivy na veřejné zdraví, hluk, vibrace, flicker efekt, ptáky a netopýry nejsou posouzeny nyní, ale až v budoucích navazujících řízeních nebo v monitoringu po realizaci záměru. Tím dochází k přenesení podstatných otázek mimo fázi SEA, kdy již nebude možné ovlivnit samotné vymezení území. Postup je v rozporu se zásadou prevence a se zákonem č. 100/2001 Sb. Návrh řešení: Požaduji doplnění posouzení vlivů již ve fázi SEA, zejména v oblasti veřejného zdraví, hluku, flicker efektu a vlivů na biodiverzitu. Případně vypuštění všech akceleračních oblastí AOV24 + AOV47 + AOV48 + AOV49 + AOV50 a souvisejících územních opatření z návrhu Změny č. 2 Územního rozvojového plánu ČR.<br>55–59. Nedostatečné posouzení vlivů na veřejné zdraví<br>Dokumentace neobsahuje konkrétní akustickou studii ani posouzení infrazvuku, amplitudové modulace a stroboskopického efektu. Současně připouští obytnou nebo rekreační zástavbu ve vzdálenostech okolo 500 m od hranic AOV, přičemž ve velmi mnoha případech se zejména obytné nebo rekreační objekty nacházejí přímo na hranici akceleračních oblastí nebo ve vzdálenostech kratších než 500 m. Dokumentace současně nehodnotí kumulativní zdravotní dopady souběhu více akceleračních oblastí AOV47–AOV50 na obyvatele dotčených obcí. Návrh je v rozporu se zákonem č. 258/2000 Sb., o ochraně veřejného zdraví, a s nařízením vlády č. 272/2011 Sb. Návrh řešení: Požaduji zpracování plného hodnocení zdravotních rizik (HRA), detailní akustické studie a posouzení infrazvuku, vibrací, amplitudové modulace a flicker efektu. Současně požaduji stanovení minimální odstupové vzdálenosti větrných elektráren od zastavitelného území, obytné a rekreační zástavby v rozsahu nejméně šestinásobku celkové výšky větrné elektrárny (6× výška VTE), nejméně však vždy 1km, a to s ohledem na princip předběžné opatrnosti a ochranu veřejného zdraví. Pro případ, že uvedená odstupová vzdálenost nebude stanovena, požaduji vypuštění všech akceleračních oblastí AOV24 + AOV47 + AOV48 + AOV49 + AOV50 a souvisejících územních opatření z návrhu Změny č. 2 Územního rozvojového plánu ČR.<br>60–64. Nedostatečné odůvodnění výběru lokality<br>Dokumentace vůbec nevysvětluje, proč byla zvolena právě krajina s velmi vysokým podílem lesa, kvalitní zemědělské půdy a kulturních, přírodních a zejména krajinných hodnot a vůbec dané území, co bylo (objektivně a konkrétně specifikováno) vlastně podkladem a důvodem pro volbu dané lokality. Současně nejsou porovnány méně konfliktní varianty ani brownfieldy, přestože samotný ÚRP ČR deklaruje preferenci narušených území. Postup je v rozporu s principem minimalizace dopadů a s § 172 správního řádu. Návrh řešení: Požaduji vypuštění všech akceleračních oblastí AOV24 + AOV47 + AOV48 + AOV49 + AOV50 a souvisejících územních opatření z návrhu Změny č. 2 Územního rozvojového plánu ČR.<br>65–69. Dopady na majetek a infrastrukturu<br>SEA nesprávně hodnotí vlivy na hmotné statky jako nulové, přestože lze očekávat zatížení místních komunikací, pokles hodnoty nemovitostí a zásahy do obecní infrastruktury. Pozemky a budovy v okolí VTE budou zcela znehodnoceny, když hlavní devizou jejich tržní hodnoty je právě zdejší naprostý klid a zachovalá krajina. V území se nachází i vodohospodářská infrastruktura, včetně vodojemů a vrtů, jejichž ochrana nebyla posouzena. Dokumentace ignoruje FVE (např. v části obce Mnich Chválkov v bezprostřední blízkosti hranice AOV47). Místní a krajské komunikace nejsou uzpůsobeny na nezbytný rozsah plánované výstavby. Dochází tak k nepřiměřenému zásahu do vlastnických práv podle čl. 11 Listiny základních práv a svobod. Návrh řešení: Navrhuji doplnění podrobného posouzení dopadů větrných elektráren na hmotné statky, místní komunikace, technickou a vodohospodářskou infrastrukturu, včetně vodojemů, vodovodních řadů a dalších zařízení sloužících k zásobování obyvatel pitnou vodou. Dále navrhuji vyhodnocení dopadů přepravy nadrozměrných komponent na stav silnic nižších tříd, mostů a obecních komunikací, včetně návrhu konkrétních opatření k ochraně infrastruktury a majetku obcí. Současně navrhuji doplnění posouzení vlivů na hodnotu nemovitostí, kvalitu bydlení a výkon vlastnických práv obyvatel dotčeného území podle čl. 11 Listiny základních práv a svobod. Pro případ, že významné negativní dopady na majetek, infrastrukturu a vlastnická práva nebudou spolehlivě vyloučeny, navrhuji vypuštění všech akceleračních oblastí AOV24 + AOV47 + AOV48 + AOV49 + AOV50 a souvisejících územních opatření z návrhu Změny č. 2 Územního rozvojového plánu ČR.<br>70–74. Rozpor s principem minimalizace dopadů a veřejným zájmem, rozpor s ústavním pořádkem<br>Akcelerační oblasti mají být podle odůvodnění ÚRP ČR vymezovány v územích s nízkým konfliktním potenciálem. AOV24 + AOV47 + AOV48 + AOV49 + AOV50 vykazují vysoce konfliktní střety s ochranou vod, lesa, ZPF, biodiverzity, krajinného rázu i veřejného zdraví. Návrh proto neprokazuje proporcionalitu zásahu ani převahu veřejného zájmu nad negativními dopady. Nadto veřejný zájem na stavbě VTE a navíc | |

| | | | | | | |
|---|---|---|---|---|---|---|
| | | | | | Návrh řešení: Požaduji doplnění podrobného hodnocení krajinného rázu, dálkových pohledů a kumulativních vizuálních dopadů větrných elektráren v širším území, zejména ve vztahu ke kostelu sv. Jakuba Většího ve Křečí, hradu Choustník, historické krajině Sudkova Dolu, poutnímu místu Svatá Anna a tzv. Černovickým vyhlídkám. Současně požaduji zpracování realistických vizualizací z obcí, významných vyhlídkových míst, kulturních památek a krajinných horizontů, včetně vyhodnocení souběhu akceleračních oblastí AOV47–AOV50 a jejich společného vlivu na charakter historické kulturní krajiny. Dále požaduji doplnění posouzení vlivů na pohledové osy, krajinné dominanty a dálkové horizonty podle § 12 zákona č. 114/1992 Sb., o ochraně přírody a krajiny. Pro případ, že významné negativní dopady na krajinný ráz a kulturně-historické hodnoty území nebudou spolehlivě vyloučeny, požaduji vypuštění akcelerační oblasti AOV49 – Křeč a souvisejícího územního opatření z návrhu Změny č. 2 Územního rozvojového plánu ČR.<br><br>**PŘIPOMÍNKY K AKCELERAČNÍ OBLASTI AOV50 – OBRATAŇ**<br><br>28. Nesprávný skutkový stav – vodní zdroje a hydrogeologické poměry<br>Dokumentace SEA nesprávně uvádí, že se v území nenacházejí ochranná pásma vodních zdrojů, přestože v území existují ochranná pásma evidenčních čísel 00200410 – Obrataň podzemní zdroj a 00206610 – Obrataň podzemní zdroj. Současně nejsou zohledněny studny obce Pořín v lokalitě Pinach ani závislost obyvatel okolních obcí na individuálních studních. Dále návrh ignoruje toky, povrchové vody a prameniště v AOV. Nejsou dostatečně stanoveny limity zakládání VTE. Je ignorován vliv výstavby a trvání základů VTE na podzemní vody a místní horninové prostředí. Návrh je v rozporu s § 3 zákona č. 500/2004 Sb., správní řád, a se zákonem č. 254/2001 Sb., vodní zákon. Návrh řešení: Požaduji vypuštění akceleračních oblastí AOV50 – Obrataň a souvisejícího územního opatření z návrhu Změny č. 2 Územního rozvojového plánu ČR.<br>29. Rozpor s ochranou zemědělského půdního fondu (ZPF)<br>Zemědělský půdní food tvoří přibližně 63,43 % území AOV50. Dokumentace připouští zábor půd I. třídy ochrany v rozsahu 1,38 ha a II. třídy ochrany v rozsahu 0,07 ha, přesto vliv označuje pouze za „mírně negativní". Návrh bagatelizuje rozsah výstavby VTE a její dopady, neřeší nebezpečí eroze půd, a nedostatečně hodnotí možnost polkození meliorací včetně nezjištění jejich rozsahu. Návrh je v rozporu se zákonem č. 334/1992 Sb., o ochraně zemědělského půdního fondu, který stanoví zvýšenou ochranu nejbonitnějších půd. Návrh řešení: Požaduji vypuštění akcelerační oblasti AOV50 – Obrataň a souvisejícího územního opatření z návrhu Změny č. 2 Územního rozvojového plánu ČR.<br>30. Rozpor s ochranou lesa (PUPFL)<br>Pozemky určené k plnění funkci lesa (PUPFL) tvoří přibližně 35,29 % území AOV50. Dokumentace značně podceňuje, resp. ignoruje a nebodnotí rozsah zásahů spojených s výstavbou VTE a to přístupových komunikací, manipulačních ploch a související nutnou likvidaci a fragmentaci lesních porostů a jejich vliv na migrační prostupnost živočichů. Návrh je v rozporu se zákonem č. 289/1995 Sb., lesní zákon, a nepreukazuje existenci převažujícího veřejného zájmu. Návrh řešení: Požadují vypuštění akcelerační oblasti AOV50 – Obrataň a souvisejícího územního opatření z návrhu Změny č. 2 Územního rozvojového plánu ČR.<br>31. Nedostatečná ochrana přírody a biodiverzity<br>SEA sama uvádí výskyt citlivých druhů ptáků a netopýrů, například luňáka červeného, motáka pilicha, krkavce velkého a netopýra rezavého. Nebyly však dostatečně vyhodnoceny migrační trasy, nadregionální biokoridor Čunkovský potok – Pařezitý, Roštejn ani vazby na EVL Chýnovská jeskyně (CZ0314634) v rámci Natura 2000. V blízkém okolí AOV se nachází řada chráněných oblastí, které dokumentace nezmiňuje, dále cenných mokřadů a prameniště. Územím prochází migrační koridory zvláště chráněných druhů velkých savců a lokální biokoridory a biocentra, viz územní plán obce. Dokumentace zcela podceňuje dopady výstavby na tuto skutečnost. SEA a UO stanoví zcela nedostatečná opatření na ochranu netopýrů a ptáků. Výstavba všech UO připouštěných VTE povede k naprosté devastaci celého území ohledně dopravy obrovských dílů stavby, betonu, vybudování dostatečných přístupových komunikací. V oblasti nebyl vyhotoven ornitologický výzkum. Zásadním způsobem budou narušeny migrační koridory velkých savců a lokální biokoridory a biocentra. Vyskytují se chráněné druhy rostlin a živočichů neuvedené v SEA. Není dostatečná ochrana mokřadů (v UO bez ochranného pásma ). V SEA je nedostatečně zjištěn rozsah mimolesní zeleně a je stanovena jeho nedostatečná ochrana. Provedeno vadné vyhodnocení vlivu na klima ze strany výstavby a provozu. Návrh je v rozporu se zákonem č. 114/1992 Sb., o ochraně přírody a krajiny, s § 45i téhož zákona a s dohodou EUROBATS. Návrh řešení: Navrhuji vyhotovení celoročního ornitologického a chiropterologického průzkumu v rozsahu odpovídajícím metodikám Agentury ochrany přírody a krajiny ČR a doporučením dohody EUROBATS, a to minimálně po dobu jednoho celého biologického cyklu. Dále navrhuji doplnění biologického hodnocení o podrobné vyhodnocení migračních tras ptáků a netopýrů, včetně posouzení funkčnosti nadregionálního biokoridoru Čunkovský potok – Pařezitý – Roštejn a kumulativních vlivů více akceleračních oblastí v širším území. Současně navrhuji úplné posouzení vlivů na EVL Chýnovská jeskyně (CZ0314634) a soustavu Natura 2000 podle § 45i zákona č. 114/1992 Sb., o ochraně přírody a krajiny, včetně vyhodnocení rizik mortality ptáků a netopýrů. Pro případ, že významné negativní vlivy na biodiverzitu, migrační prostupnost krajiny a zvláště chráněné druhy nebudou spolehlivě vyloučeny, navrhuji vypuštění akcelerační oblasti AOV50 – Obrataň a souvisejícího územního opatření z návrhu Změny č. 2 Územního rozvojového plánu ČR.<br>32. Nepřiměřené zásahy do krajinného rázu<br>Dokumentace sama připouští, že VTE budou novými dominantami viditelnými na velké vzdálenosti a mohou narušit pohledové vazby na hrad Kámen, hrad Choustník, hrad Šelmberk a tvrz Sudkův Důl. Současně nejsou dostatečně vyhodnoceny dopady na krajinné oblasti Pacovsko a Táborsko-Soběslavsko ani na pohledové horizonty Josafatského údolí. Dokumentace nehodnotí kumulovaný vliv všech 4 AOV47-50, chybí vizualizace dálkových pohledů a konkrétní hodnocení dopadů na kulturní a duchovní hodnoty území. Omezení výšky VTE na 250m a prezentace tohoto omezení jako zmírňujícího opatření dle SEA a UO, přičemž právě tato výška je základní příčinou zničení místního krajinného rázu, je absurdní. Návrh je v rozporu s § 12 zákona č. 114/1992 Sb., o ochraně přírody a krajiny. Návrh řešení: Navrhuji doplnění podrobného hodnocení krajinného rázu, dálkových pohledů a kumulativních vizuálních dopadů větrných elektráren v širším území, zejména ve vztahu k hradu Kámen, hradu Choustník, hradu Šelmberk, tvrzi Sudkův Důl a významným krajinným horizontům Josafatského údolí. Dále navrhuji zpracování realistických vizualizací z obcí, vyhlídkových míst, kulturních památek a pohledových os, včetně vyhodnocení souběhu akceleračních oblastí AOV47–AOV50 a jejich společného vlivu na charakter historické kulturní krajiny. Současně navrhuji doplnění posouzení vlivů na krajinné oblasti Pacovsko a Táborsko-Soběslavsko podle § 12 zákona č. 114/1992 Sb., o ochraně přírody a krajiny, včetně vyhodnocení dopadů na dálkové pohledy a krajinné dominanty. Pro případ, že významné negativní dopady na krajinný ráz a kulturně-historické hodnoty území nebudou spolehlivě vyloučeny, navrhuji vypuštění akcelerační oblasti AOV50 – Obrataň a souvisejícího územního opatření z návrhu Změny č. 2 Územního rozvojového plánu ČR.<br><br>**PŘIPOMÍNKY K AKCELERAČNÍM OBLASTEM AOV47 + AOV48 + AOV49 + AOV50**<br><br>33–36. Absence kumulativních a synergických vlivů<br>Dokumentace nehodnotí souběžné působení akceleračních oblastí AOV47, AOV48, AOV49 a AOV50, přestože společně vytvářejí souvislý pás větrných elektráren v krajině. Chybí vyhodnocení souběhu hluku, světelného znečištění, překážkového letecktého značení, fragmentace (devastace) lesů a krajiny a souběhu s koridorem vedení V406/407 Kočín–Mírovka. Návrh je v rozporu se zák. č. 100/2001 Sb., o posuzování vlivů na životní prostředí ( zejména s § 10g ), a se směrnicí 2001/42/ES. Dále chybí vyhodnocení zablokování územního rozvoje obcí a jejich obklíčení plánovanou výstavbou. Návrh řešení: Požaduji doplnění plného kumulativního a synergického posouzení všech akceleračních oblastí | |

| | | | | | | |
|---|---|---|---|---|---|---|
| | | | | | Dokumentace sama připouští, že VTE budou novými dominantami viditelnými na velké vzdálenosti a mohou narušit pohledové vazby na zámek Radenín, hrobku Latourů a kostel sv. Markéty, dále Sudkův Důl s tvrzí, hrad Choustník a hrad Kámen a výrazné horizonty Blaníku a Svidníku. Současně nejsou dostatečně vyhodnoceny dopady na poutní místo Svatá Anna, krajinné oblasti Pacovsko a Táborsko-Soběslavsko ani na pohledové horizonty Josafatského údolí. Návrh je v rozporu s § 12 zákona č. 114/1992 Sb., o ochraně přírody a krajiny. Návrh řešení: Navrhuji doplnění podrobného hodnocení krajinného rázu, dálkových pohledů a kumulativních vizuálních dopadů větrných elektráren v širším území, zejména ve vztahu k zámku Radenín, hrobce Latourů, kostelu sv. Markéty, tvrzi Sudkův Důl, hradu Choustník, hradu Kámen a významným krajinným horizontům Blaníku a Svidníku. Dále navrhuji zpracování realistických vizualizací z obcí, vyhlídkových míst, kulturních památek a pohledových os, včetně vyhodnocení souběhu akceleračních oblastí AOV47–AOV50 a jejich společného vlivu na charakter historické kulturní krajiny. Současně navrhuji doplnění posouzení vlivů na poutní místo Svatá Anna, krajinné oblasti Pacovsko a Táborsko-Soběslavsko a pohledové horizonty Josafatského údolí podle § 12 zákona č. 114/1992 Sb., o ochraně přírody a krajiny. Pro případ, že významné negativní dopady na krajinný ráz a kulturně-historické hodnoty území nebudou spolehlivě vyloučeny, navrhuji vypuštění akcelerační oblasti AOV48 – Chrbonín a souvisejícího územního opatření z návrhu Změny č. 2 Územního rozvojového plánu ČR.<br>21. Podlimitní AOV<br>Akcelerační oblast AOV48 Chrbonín vykazuje dle podkladů předpokládaný instalovaný výkon pouze cca 45,5 MW, čímž nesplňuje limit „nad 50 MW" stanovený v odůvodnění Změny č. 2 ÚRP pro vymezování akceleračních oblastí celostátního významu. Vymezení AOV48 je proto v rozporu s vlastním odůvodněním pořizovatele a postrádá zákonnou i věcnou konzistenci. Návrh řešení: Požaduji vypuštění akcelerační oblasti AOV48 – Chrbonín a souvisejícího územního opatření z návrhu Změny č. 2 Územního rozvojového plánu ČR.<br>22. Chráněný receptor – Dětský domov Radenín<br>V bezprostřední blízkosti hranice akcelerační oblasti AOV48 – Chrbonín, přibližně ve vzdálenosti 500 m, se nachází Dětský domov Radenín, který představuje chráněný receptor ve smyslu nařízení vlády č. 272/2011 Sb., o ochraně zdraví před nepříznivými účinky hluku a vibrací. Jedná se o zařízení určené pro děti a mladistvé, tedy zvláště citlivou skupinu obyvatelstva, u níž je nutné posuzovat zdravotní dopady s maximální mírou opatrnosti. Dokumentace SEA neobsahuje konkrétní posouzení vlivů na tento chráněný receptor, zejména z hlediska hluku, infrazvuku, vibrací, amplitudové modulace a stroboskopického efektu (flicker efektu). V navazujících řízeních EIA proto musí být zpracováno plné hodnocení zdravotních rizik (HRA – Health Risk Assessment) a detailní akustické posouzení, které prokáže, že provozem větrných elektráren nedojde k nepříznivému ovlivnění zdraví a kvality života dětí umístěných v zařízení. Návrh řešení: Požaduji vypuštění akcelerační oblasti AOV48 – Chrbonín a souvisejícího územního opatření z návrhu Změny č. 2 Územního rozvojového plánu ČR.<br><br>**PŘIPOMÍNKY K AKCELERAČNÍ OBLASTI AOV49 – KŘEČ**<br><br>23. Nesprávný skutkový stav – vodní zdroje a hydrogeologické poměry<br>Dokumentace SEA nesprávně tvrdí, že se v území nenacházejí ochranná pásma vodních zdrojů, a z toho dovozuje zanedbatelné vlivy na vody. Současně však věcně nezohledňuje obecní a individuální studny v lokalitách Křeč, Kozmice – Za Petrovým, Černovice – V Padělkách, Vlčeves – Liščy a Svatá Anna, které slouží k zásobování obyvatel pitnou vodou. Dále návrh ignoruje toky, povrchové vody a prameniště v AOV. Nejsou dostatečně stanoveny limity zakládání VTE. Je ignorován vliv výstavby a trvání základů VTE na podzemní vody a místní hydrinové prostředí. Návrh je v rozporu s § 3 zákona č. 500/2004 Sb., správní řád, a se zákonem č. 254/2001 Sb., vodní zákon. Návrh řešení: Požadují vypuštění akcelerační oblasti AOV49 – Křeč a souvisejícího územního opatření z návrhu Změny č. 2 Územního rozvojového plánu ČR.<br>24. Rozpor s ochranou zemědělského půdního fondu (ZPF)<br>Zemědělský půdní fond tvoří přibližně 78 % území AOV49. Dokumentace připouští zábor půd I. třídy ochrany v rozsahu 2,45 ha a II. třídy ochrany v rozsahu 0,27 ha, přesto vliv označuje pouze za „mírně negativní". Návrh bagatelizuje rozsah výstavby VTE a její dopady, neřeší nebezpečí eroze půd, a nedostatečně hodnotí možnost poškození meliorací včetně nezjištění jejich rozsahu. Návrh je v rozporu se zákonem č. 334/1992 Sb., o ochraně zemědělského půdního fondu, který stanoví zvýšenou ochranu nejbonitnějších půd. Návrh řešení: Požadují vypuštění akcelerační oblasti AOV49 – Křeč a souvisejícího územního opatření z návrhu Změny č. 2 Územního rozvojového plánu ČR.<br>25. Rozpor s ochranou lesa (PUPFL)<br>Pozemky určené k plnění funkcí lesa (PUPFL) tvoří přibližně 22 % území AOV49. Dokumentace značně podceňuje, resp. ignoruje a nehodnotí rozsah zásahů spojených s výstavbou VTE a to přístupových komunikací, manipulačních ploch a související nutnou likvidaci a fragmentaci lesních porostů a jejich vliv na migrační prostupnost živočichů. Návrh je v rozporu se zákonem č. 289/1995 Sb., lesní zákon, a neprokazuje existenci převažujícího veřejného zájmu. Návrh řešení: Požaduji vypuštění akcelerační oblasti AOV49 – Křeč a souvisejícího územního opatření z návrhu Změny č. 2 Územního rozvojového plánu ČR.<br>26. Nedostatečná ochrana přírody a biodiverzity<br>SEA sama uvádí výskyt citlivých druhů ptáků a netopýrů, například krkavce velkého, motáka pochopa, čápa černého či netopýra rezavého. Biologické hodnocení neobsahuje vliv na hnízdiště orla mořského ve Mlýnech. Nebyly však dostatečně vyhodnoceny migrační trasy ani vazby na EVL Chýnovská jeskyně (CZ0314634) v rámci Natura 2000. V blízkém okolí AOV se nachází řada chráněných oblastí, které dokumentace nezmiňuje, dále cenných mokřadů a prameniš'. Územím prochází migrační koridory zvláště chráněných druhů velkých savců a lokální biokoridory a biocentra, viz územní plán obce. Dokumentace zcela podceňuje dopady výstavby na tuto skutečnost. SEA a UO stanoví zcela nedostatečná opatření na ochranu netopýrů a ptáků. Výstavba všech UO připouštěných VTE povede k naprosté devastaci celého území obledně dopravy obrovských dílů stavby, betonu, vybudování dostatečných přístupových komunikací. V oblasti nebyl vyhotoven ornitologický výzkum. Zásadním způsobem budou narušeny migrační koridory velkých savců a lokální biokoridory a biocentra. Vyskytují se chráněné druhy rostlin a živočichů neuvedené v SEA. Není dostatečná ochrana mokřadů (v UO bez ochranného pásma). V SEA je nedostatečně zjištěn rozsah mimolesní zeleně a je stanovena jeho nedostatečná ochrana. Provedeno vadné vyhodnocení vlivu na klima ze strany výstavby a provozu VTE. Návrh je v rozporu se zákonem č. 114/1992 Sb., o ochraně přírody a krajiny, s § 45i těhož zákona a s dohodou EUROBATS. Návrh řešení: Požaduji vyhotovení celoročního ornitologického a chiropterologického průzkumu v rozsahu odpovídajícím metodikám Agentury ochrany přírody a krajiny ČR a doporučením dohody EUROBATS, a to minimálně po dobu jednoho celého biologického cyklu. Současně požaduji doplnění biologického hodnocení o výskyt a migrační trasy zvláště chráněných druhů, zejména orla mořského a čápa černého, včetně vyhodnocení hnízdních, potravních a migračních vazeb v širším území. Dále požadují úplné posouzení vlivů na EVL Chýnovské jeskyně (CZ0314634) a soustavu Natura 2000, včetně kumulativních vlivů více akceleračních oblastí a vyhodnocení rizik mortality ptáků a netopýrů. Pro případ, že uvedené vlivy na biodiverzitu a zvláště chráněné druhy nebudou spolehlivě vyloučeny, požaduji vypuštění akcelerační oblasti AOV49 – Křeč a souvisejícího územního opatření z návrhu Změny č. 2 Územního rozvojového plánu ČR.<br>27. Nepřiměřené zásahy do krajinného rázu<br>Dokumentace sama připouští, že VTE budou novými dominantami viditelnými na velké vzdálenosti a mohou narušit pohledové osy na kostel sv. Jakuba Většího ve Křeči, hrad Choustník či historickou krajinu Sudkova Dolu. Současně nejsou dostatečně vyhodnoceny dopady na poutní místo Svatá Anna ani na tzv. Černovické vyhlídky. Obec Křeč je obklíčena z více stran v odstupové vzdálenosti 500 m. Dokumentace nehodnotí kumulovaný vliv všech 4 AOV47-50, chybí vizualizace dálkových pohledů a konkrétní hodnocení dopadů na kulturní a duchovní hodnoty území. Omezení výšky VTE na 250m a prezentace tohoto omezení jako zmírňujícího opatření dle SEA a UO, přičemž právě tato výška je základní příčinou zničení místního krajinného rázu, je absurdní. Návrh je v rozporu s § 12 zákona č. 114/1992 Sb., o ochraně přírody a krajiny. | |

| | | | | | | |
|---|---|---|---|---|---|---|
| | | | | | 63, 46, k.ú. Chválkov u KnL. č.p. 94, 14, Rutov č.p.: 62, 68, 60. Návrh je v rozporu se zákonem č. 258/2000 Sb., o ochraně veřejného zdraví, a s nařízením vlády č. 272/2011 Sb. Sama vzdálenost 500m je z hlediska ochrany veřejného zdraví naprosto nedostatečná. Samotná výstavba dále velmi výrazným způsobem zatíží hlukem, prašností, blokováním dopravy celé území, jedná se o tisíce m3 betonu apod. Návrh řešení: Požadují zpracování detailní akustické studie a plného hodnocení zdravotních rizik (HRA), které posoudí hluk, infrazvuk, amplitudovou modulaci, stroboskopický efekt a kumulativní vlivy větrných elektráren na obyvatele, a to včetně noční doby. Současně požadují vyhodnocení vlivu reliéfu krajiny na šíření hluku, vznik odrazů a možné zesilování akustického tlaku v zastavěném území. Dále požadují stanovení minimální odstupové vzdálenosti větrných elektráren od obytné a rekreační zástavby v rozsahu nejméně šestinásobku celkové výšky větrné elektrárny (6× výška VTE), nejméně však vždy 1km. Pro případ, že uvedené vlivy nebudou spolehlivě vyloučeny, požadují vypuštění akcelerační oblasti AOV47 – Bukovec a souvisejícího územního opatření z návrhu Změny č. 2 Územního rozvojového plánu ČR.<br>15. Nepřiměřené zásahy do krajinného rázu<br>Dokumentace sama připouští, že VTE budou novými výškovými dominantami viditelnými na velké vzdálenosti a připouští negativní vliv na krajinný ráz, byť naprosto neadekvátně vyhodnocený. Sama připouští, že dotčeno může být působení kulturně-historických dominant, zejména hradu Choustník, hradu Kámen a zámku Červená Lhota, významné kostely, památník v Mnichu, sakrální stavby a výletní místa, včetně významných pohledových vazeb, mnohé z nich jsou navíc do 1000m vzdáleny od hranice AOV47 a to zejména archeologické a kulturní památky v Mnichu, Hojovicích, Bořetíně (Mostkova kaplička na hranicích AOV47) a Druních (např. slovanské pohřebiště na hranicích AOV47). Navrhovaná opatření v dokumentaci na zmírnění negativního vlivu jsou zcela nesmyslná a nedostatečná (zachování údajných pohledových os, barva doprovodných staveb VTE, „hnízda" VTE) a odporují i ostatním částem dokumentace (odstupové vzdálenosti mezi VTE, přípustná hustota VTE v AOV). Např. hrad Choustník a stejnojmenný kopec je viditelný prakticky odevšad. Žádné pohledové osy ani zhavarení věží zničení krajinného rázu neodvrátí. Plánované stavby VTE jsou při svém plánovaném množství (cca 88 věží ve všech 4 AOV47-50 ) a při limitní výšce 250m tak gigantické (chladicí věže JETE mají 155 m), že při běžném převýšení zdejších kopců nad zdejší mírně zvlněnou krajinu cca 100-150m ji naprosto pohledově ovládnou, obzvlášť budou-li stát na nejvyšších bodech plánovaných AOV (což je pro investory žádoucí). Dokumentace nehodnotí kumulovaný vliv všech 4 AOV47-50, chybí vizualizace dálkových pohledů a konkrétní hodnocení dopadů na kulturní a duchovní hodnoty území. Omezení výšky VTE na 250m a prezentace tohoto omezení jako zmírňujícího opatření dle SEA a ÚO, přičemž právě tato výška je základní příčinou zničení místního krajinného rázu, je absurdní. Návrh je v naprostém rozporu s § 12 zákona č. 114/1992 Sb., o ochraně přírody a krajiny a dopad na krajinný ráz je silně negativní. Návrh řešení: Navrhuji doplnění podrobného hodnocení krajinného rázu, vizualizace dálkových pohledů a kumulativních vizuálních dopadů větrných elektráren v širším území, a to zejména ve vztahu k hradu Choustník, hradu Kámen, zámku Červená Lhota a dalším kulturně-historickým dominantám. Dále navrhuji zpracování realistických vizualizací z významných vyhlídkových míst, obcí, kulturních památek a krajinných horizontů, včetně posouzení souběhu akceleračních oblastí AOV47–AOV50. Současně navrhuji vyhodnocení vlivů na charakter historické kulturní krajiny, dálkové pohledové osy a krajinné dominanty podle § 12 zákona č. 114/1992 Sb., o ochraně přírody a krajiny. Pro případ, že významné negativní dopady na krajinný ráz a kulturně-historické hodnoty území nebudou spolehlivě vyloučeny, navrhuji vypuštění akcelerační oblasti AOV47 – Bukovec a souvisejícího územního opatření z návrhu Změny č. 2 Územního rozvojového plánu ČR.<br><br>**PŘIPOMÍNKY K AKCELERAČNÍ OBLASTI AOV48 – CHRBONÍN**<br><br>16. Nesprávný skutkový stav – vodní zdroje a hydrogeologické poměry<br>Dokumentace SEA nesprávně uvádí, že se v území nenacházejí ochranná pásma vodních zdrojů, přestože v území existují ochranná pásma evidenčních čísel 00306203 – Chrbonín studny 1, 2, 00222503 – Terezín studny S1, S2, S3 a 00444603 – Radenín studny S1, S2, S3. Současně však vůbec nezohledňuje obecní a individuální studny v lokalitách Vlčerves a Lišky, které slouží k zásobování obyvatel pitnou vodou. Dále návrh ignoruje toky, povrchové vody a prameniště v AOV. Nejsou dostatečně stanoveny limity zakládání VTE. Je ignorován vliv výstavby a trvání základů VTE na podzemní vody a místní horninové prostředí. Návrh je v rozporu s § 3 zákona č. 500/2004 Sb., správní řád, a se zákonem č. 254/2001 Sb., vodní zákon. Návrh řešení: Požadují vypuštění akcelerační oblasti AOV48 – Chrbonín a souvisejícího územního opatření z návrhu Změny č. 2 Územního rozvojového plánu ČR.<br>17. Rozpor s ochranou zemědělského půdního fondu (ZPF)<br>Zemědělský půdní fond tvoří přibližně 52 % území AOV48. Dokumentace připouští zábor půd I. třídy ochrany v rozsahu 0,81 ha a II. třídy ochrany v rozsahu 0,11 ha, přesto vliv označuje pouze za „mírně negativní". Návrh bagatelizuje rozsah výstavby VTE a její dopady, neřeší nebezpečí eroze půd, a nedostatečně hodnotí možnost poškození meliorací včetně nezjištění jejich rozsahu. Návrh je v rozporu se zákonem č. 334/1992 Sb., o ochraně zemědělského půdního fondu, který stanoví zvýšenou ochranu nejbonitnějších půd. Návrh řešení: Požadují vypuštění akcelerační oblasti AOV48 – Chrbonín a souvisejícího územního opatření z návrhu Změny č. 2 Územního rozvojového plánu ČR.<br>18. Rozpor s ochranou lesa (PUPFL)<br>Pozemky určené k plnění funkcí lesa (PUPFL) tvoří přibližně 48 % území AOV48. Dokumentace značně podceňuje, resp. ignoruje a nehodnotí rozsah zásahů spojených s výstavbou VTE a to přístupových komunikací, manipulačních ploch a související nutnou likvidaci a fragmentaci lesních porostů a jejich vliv na migrační prostupnost živočichů. Návrh je v rozporu se zákonem č. 289/1995 Sb., lesní zákon, a neprokazuje existenci převažujícího veřejného zájmu. Návrh řešení: Požadují vypuštění akcelerační oblasti AOV48 – Chrbonín a souvisejícího územního opatření z návrhu Změny č. 2 Územního rozvojového plánu ČR.<br>19. Nedostatečná ochrana přírody a biodiverzity<br>SEA sama uvádí výskyt citlivých druhů ptáků, například huňáka červeného, káně lesní, sluka lesní, křepelka polní, být rudý. Biologické hodnocení neobsahuje vliv na hnízdiště orla mořského ve Mlýnech. A dále dokumentace uvádí výskyt netopýrů, např. netopýr rezavý, nyroměný, parkový a nejmenší. Nebyly však dostatečně vyhodnoceny migrační trasy a vazby na významné zimoviště EVL Chýnovská jeskyně (CZ0314634) v rámci Natura 2000. V blízkém okolí AOV se nachází řada chráněných oblastí, které dokumentace nezmiňuje, dále cenných mokřadů a prameniště. Územím prochází migrační koridory zvláště chráněných druhů velkých savců a lokální biokoridory a biocentra, viz územní plán obce. Dokumentace zcela podceňuje dopady výstavby na tuto skutečnost. SEA a ÚO stanoví zcela nedostatečná opatření na ochranu netopýrů a ptáků. Výstavba všech v ÚO připuštěných VTE povede k naprosté devastaci celého území obledně dopravy obrovských dílů stavby, betonu, vybudování dostatečných přístupových komunikací. V oblasti nebyl vyhotoven ornitologický výzkum. Zásadním způsobem budou narušeny migrační koridory velkých savců a lokální biokoridory a biocentra. Vyskytují se chráněné druhy rostlin a živočichů neuvedené v SEA. Není dostatečná ochrana mokřadů (v UO bez ochranného pásma). V SEA je nedostatečně zjištěn rozsah mimolesní zeleně a je stanovena její nedostatečná ochrana. Provedeno vadné vyhodnocení vlivu na klima ze strany výstavby a provozu VTE. Návrh je v rozporu se zákonem č. 114/1992 Sb., o ochraně přírody a krajiny, s § 45i téhož zákona a s dohodou EUROBATS. Návrh řešení: Požadují vyhotovení celoročního ornitologického a chiropterologického průzkumu v rozsahu odpovídajícím metodikám Agentury ochrany přírody a krajiny ČR a doporučením dohody EUROBATS, a to minimálně po dobu jednoho celého biologického cyklu. Současně požadují doplnění biologického hodnocení o výskyt a migrační trasy zvláště chráněných druhů, zejména orla mořského a čápa černého, včetně vyhodnocení hnízdních, potravních a migračních vazeb v širším území. Dále požadují úplné posouzení vlivů na EVL Chýnovské jeskyně (CZ0314634) a soustavu Natura 2000, včetně kumulativních vlivů více akceleračních oblastí a vyhodnocení rizik mortality ptáků a netopýrů. Pro případ, že uvedené vlivy na biodiverzitu a zvláště chráněné druhy nebudou spolehlivě vyloučeny, požadují vypuštění akcelerační oblasti AOV48 – Chrbonín a souvisejícího územního opatření z návrhu Změny č. 2 Územního rozvojového plánu ČR.<br>20. Nepřiměřené zásahy do krajinného rázu | |

| | | | | | | |
|---|---|---|---|---|---|---|
| | | | | | Dokumentace sama připouští, že VTE budou novými výškovými dominantami viditelnými na velké vzdálenosti. Dotčeno může být působení kulturně-historických dominant, zejména zámku Červená Lhota a městské památkové rezervace Jindřichův Hradec, včetně významných pohledových vazeb. Chybí vizualizace dálkových pohledů a konkrétní hodnocení dopadů na kulturní a duchovní hodnoty území. Návrh je v rozporu s § 12 zákona č. 114/1992 Sb., o ochraně přírody a krajiny. Návrh řešení: Požaduji doplnění podrobného hodnocení krajinného rázu, vizualizace dálkových pohledů a vizuálních dopadů větrných elektráren na kulturně-historické dominanty území, zejména zámek Červená Lhota, městskou památkovou rezervaci Jindřichův Hradec a související pohledové osy a krajinné horizonty. Současně požaduji zpracování vizualizací z významných vyhlídkových míst, památkově chráněných území a dálkových pohledů, včetně vyhodnocení kumulativních vizuálních dopadů s dalšími záměry větrných elektráren v širším území. Dále požaduji posouzení souladu návrhu s ochranou kulturní krajiny a charakteru historického krajinného rázu podle § 12 zákona č. 114/1992 Sb., o ochraně přírody a krajiny. Pro případ, že významné negativní dopady na krajinný ráz a kulturně-historické hodnoty území nebudou společně vyloučeny, požaduji vypuštění akcelerační oblasti AOV24 – Lodhéřov a souvisejícího územního opatření z návrhu Změny č. 2 Územního rozvojového plánu ČR.<br>8. Podlimitní AOV<br>Akcelerační oblast AOV24 Lodhéřov vykazuje dle podkladů předpokládaný instalovaný výkon pouze cca 42 MW, čímž nesplňuje limit „nad 50 MW" stanovený v odůvodnění Změny č. 2 ÚRP pro vymezování akceleračních oblastí celostátního významu. Vymezení AOV24 je proto v rozporu s vlastním odůvodněním pořizovatele a postrádá zákonnou i věcnou konzistenci. Návrh řešení: Požaduji vypuštění akcelerační oblasti AOV24 – Lodhéřov a souvisejícího územního opatření z návrhu Změny č. 2 Územního rozvojového plánu ČR.<br>9. Nesouhlas obce a veřejnosti<br>Dotčená obec přijala nesouhlasné usnesení s vymezením akcelerační oblasti. Současně byla podána petice proti AOV24 s podpisy většiny místních občanů. Návrh je tak v rozporu s principem samosprávy a požadavky Aarhuské úmluvy. Návrh řešení: Požaduji vypuštění akcelerační oblasti AOV24 – Lodhéřov a souvisejícího územního opatření z návrhu Změny č. 2 Územního rozvojového plánu ČR.<br><br>**PŘIPOMÍNKY K AKCELERAČNÍ OBLASTI AOV47 – BUKOVEC**<br><br>10. Nesprávně zjištěný skutkový stav – ochranná pásma vodních zdrojů, rozpor s ochranou vod<br>Dokumentace SEA nesprávně uvádí, že se v území nenacházejí ochranná pásma vodních zdrojů, přestože v území existují ochranná pásma evidenčního čísla 00299703 – Drunče, Březina (vrt 501) a 00323810 – Hojovice (studna 5). Současně nejsou zohledněny další využívané zdroje pitné vody v Psárově a Bořetíně (zejména stávající obecní vrt o hloubce 50m a vodojem, oboje ve vzdálenosti do 300m od hranice AOV47, dtto plánovaný obecní vrt a přívod k vodojemu) ani závislost obyvatel na individuálních studních. Dále návrh ignoruje toky, povrchové vody a prameniště v AOV. Nejsou dostatečně stanoveny limity zakládání VTE. Je ignorován vliv výstavby a trvání základů VTE na podzemní vody a místní horninové prostředí. Není zjištěn rozsah poddolovaných oblastí. Návrh je v rozporu s § 3 zákona č. 500/2004 Sb., správní řád, a se zákonem č. 254/2001 Sb., vodní zákon. Návrh řešení: Požaduji vypuštění akcelerační oblasti AOV47 – Bukovec a souvisejícího územního opatření z návrhu Změny č. 2 Územního rozvojového plánu ČR.<br>11. Rozpor s ochranou zemědělského půdního fondu (ZPF)<br>Zemědělský půdní fond tvoří přibližně 48,32 % území AOV47. Dokumentace připouští zábor půd I. třídy ochrany v rozsahu 2,31 ha a II. třídy ochrany v rozsahu 0,10 ha, přesto vliv označuje pouze za „mírně negativní". Návrh bagatelizuje rozsah výstavby VTE a její dopady, neřeší nebezpečí eroze půd, a nedostatečně hodnotí možnost poškození meliorací včetně nezjištění jejich rozsahu. Návrh je v rozporu se zákonem č. 334/1992 Sb., o ochraně zemědělského půdního fondu, který stanoví zvýšenou ochranu nejbonitnějších půd. Návrh řešení: Požaduji vypuštění akcelerační oblasti AOV47 – Bukovec a souvisejícího územního opatření z návrhu Změny č. 2 Územního rozvojového plánu ČR.<br>12. Rozpor s ochranou lesa (PUPFL)<br>Pozemky určené k plnění funkcí lesa (PUPFL) tvoří přibližně 51,58 % území AOV47, tedy více než polovinu celé oblasti. Dokumentace značně podceňuje, resp. ignoruje a nebodnotí rozsah zásahů spojených s výstavbou VTE a to přístupových komunikací, manipulačních ploch a souvisejícími nutnou likvidací a fragmentací lesních porostů a jejich vliv na migrační prostupnost živočichů. Návrh je v rozporu se zákonem č. 289/1995 Sb., lesní zákon, a neprokazuje existenci převažujícího veřejného zájmu. Návrh řešení: Požaduji vypuštění akcelerační oblasti AOV47 – Bukovec a souvisejícího územního opatření z návrhu Změny č. 2 Územního rozvojového plánu ČR.<br>13. Nedostatečná ochrana přírody a biodiverzity<br>V blízkém okolí AOV 47 se nachází řada chráněných oblastí, dokumentace nezmiňuje PP Hučský potok (vzdálenost cca 2.000 m, ochranné pásmo 330 ha), dále cenných mokřadů a prameniší, dále významný biotop u rybníka Táta pobíží hranice AOV. SEA sama uvádí výskyt citlivých druhů ptáků a netopýrů, například motáka pilicha, datla černého nebo netopýra rezavého, a dalších druhů netopýrů, neuvádí však, že tyto výskyty jsou významné v samotné AOV, nejen v jejím blízkém okolí. Nálezy netopýrů dle ČESON jsou dle jeho evidence přímo v AOV47 (Bořetín) a dále v blízkém okolí (Předboř, Choustník, Dobešov u Černovic, Lidmaň, Těmice). Nebyly dostatečně vyhodnoceny migrační trasy ani možné dopady na EVL. Chýnovské jeskyně (CZ0314634) v rámci soustavy Natura 2000. Středem celého území prochází migrační koridory zvláště chráněných druhů velkých savců a lokální biokoridory a biocentra, viz územní plány všech obcí v AOV. Dokumentace zcela podceňuje dopady výstavby na tuto skutečnost. SEA a UO stanoví zcela nedostatečná opatření na ochranu netopýrů a ptáků. Výstavba 33 VTE povede k nárazové devastaci celého území ohledně dopravy obrovských dílů stavby, betonu, vybudování dostatečných přístupových komunikací na zalesněný střed celé AOV 47. Chybí potvrzený výskyt orla mořského, sokola stěhovavého, luňáka červeného, ledňáčka říčního, čápa černého. V oblasti nebyl vyhotoven ornitologický výzkum. Zásadním způsobem budou narušeny migrační koridory velkých savců a lokální biokoridory a biocentra. Vyskytují se chráněné druhy vachta trojlistá, pestnatec májový, skokan skřehotavý, kuňka obecná. Není dostatečná ochrana mokřadů (v UO bez ochranného pásma). V SEA je nedostatečně zjištěn rozsah mimolesní zeleně a je stanovena jeho nedostatečná ochrana. Provedeno vadné vyhodnocení vlivu na klima ze strany výstavby a provozu VTE. Posouzení pro SEA trvalo jen 5 měsíců a není proto dostatečné. Postup je v rozporu se zákonem č. 114/1992 Sb., o ochraně přírody a krajiny, a s mezinárodní dohodou EUROBATS. Návrh řešení: Požaduji vyhotovení celoročního ornitologického a chiropterologického průzkumu v rozsahu odpovídajícím metodikám Agentury ochrany přírody a krajiny ČR a doporučením dohody EUROBATS, a to minimálně po dobu jednoho celého biologického cyklu. Současně požaduji doplnění biologického hodnocení o výskyt a migrační trasy zvláště chráněných druhů, zejména orla mořského a čápa černého, včetně vyhodnocení hnízdních, potravních a migračních vazeb v širším území. Dále požaduji úplné posouzení vlivů na EVL Chýnovské jeskyně (CZ0314634) a soustavu Natura 2000, včetně kumulativních vlivů více akceleračních oblastí a vyhodnocení rizik mortality ptáků a netopýrů. Pro případ, že uvedené vlivy na biodiverzitu a zvláště chráněné druhy nebudou společně vyloučeny, požaduji vypuštění akcelerační oblasti AOV47 – Bukovec a souvisejícího územního opatření z návrhu Změny č. 2 Územního rozvojového plánu ČR.<br>14. Nedostatečné posouzení vlivů na veřejné zdraví<br>Dokumentace neobsahuje konkrétní akustickou studii ani posouzení vibrací, infrazvuku, amplitudové modulace a stroboskopického efektu, v tomto směru je zcela bez odůvodnění a současně nehodnotí celkové zatížení území z hlediska souběhu těchto vlivů. Dokumentace uvádí, že se předpokládá ve vzdálenosti 500m hluková hladina 37dB na 1 VTE, přičemž toto tvrzení není podloženo žádnou studií (takto vysoké a rozměrné VTE se v ČR ani nenacházejí) ani bližším zdůvodněním a nebere vůbec v úvahu kumulaci více zdrojů hluku – více VTE a ani sílu větru a specifický způsob měření u VTE. Současně sama připouští, že některé obytné objekty se nacházejí ve vzdálenostech kratších než 500 m od hranice AOV47. Řada obytných objektů se způsobem využití rodinný dům je blíže než 500 m k hranici AOV 47, jde konkrétně o tyto obytné objekty v: k.ú. Bořetín č.p.: [ ] k.ú. Dobešov ( Cihelny ) č.p. [ ] 32, 57, k.ú. Vlkosovice č.p.: [ ] k.ú. Drunče č.p.:1, 2, 3, 4, 12, 48, 40, k.ú. Březina u JH č.p.: [ ] k.ú. Třeklasovice č.p. [ ] k.ú. Psárov č.p.: [ ] k.ú. Hojovice č.p.: [ ] | |

| Poř. č. | Připomínkové místo | Číslo jednací | Článek | AO | Připomínka | Vyhodnocení |
|---|---|---|---|---|---|---|
| | | | | | akceleračních oblastí AOV47 – Bukovec, AOV48 – Chrbonín, AOV49 – Křeč a AOV50 – Obrataň a zamýšlené stavby větrných elektráren (VTE) při naplnění stanovených limitů (zejména výška a množství).<br><br>Dokumentace SEA (SEA) a ÚO v předložené podobě není dostatečně odůvodněná, neobsahuje konkrétní odborné podklady a v řadě oblastí odkládá podstatné posouzení vlivů až do budoucích navazujících řízení. Návrh je proto nepřezkoumatelný a v rozporu s právními předpisy České republiky i Evropské unie. Současně může mít závažné dopady na krajinný ráz, biodiverzitu, vodní poměry, kulturně-historické hodnoty území i kvalitu života obyvatel.<br><br>Požaduji proto především vypuštění akceleračních oblastí AOV24 – Lodhéřov, AOV47 – Bukovec, AOV48 – Chrbonín, AOV49 – Křeč a AOV50 – Obrataň a souvisejícího územního opatření z návrhu Změny č. 2 Územního rozvojového plánu ČR. Pro případ, že tomuto požadavku nebude vyhověno, požaduji zásadní přepracování návrhu, zejména doplnění plného vyhodnocení kumulativních vlivů, ochrany veřejného zdraví, ochrany PUPFL, vlivů na soustavu Natura 2000, chráněné živočichy, krajinný ráz, vodní zdroje a majetková práva obyvatel. Současně žádám, aby všechny připomínky byly řádně a individuálně vypořádány v souladu se zákonem, včetně konkrétního a přezkoumatelného odůvodnění způsobu jejich vypořádání.<br><br>**VI. PŘIPOMÍNKY K AKCELERAČNÍM OBLASTEM AOV24, AOV47, AOV48, AOV49 a AOV50**<br><br>**PŘIPOMÍNKY K AKCELERAČNÍ OBLASTI AOV24 – LODHÉŘOV**<br><br>1. Nesprávně zjištěný skutkový stav – ochranná pásma vodních zdrojů, rozpor s ochranou vod<br>Dokumentace SEA nesprávně uvádí, že se v území nenacházejí ochranná pásma vodních zdrojů, přestože v území existuje ochranné pásmo evidenčního čísla 00242303 – Přuhův Žďár podzemní 51, S2. Současně není zohledněna závislost obyvatel na individuálních studních. Obec Lodhéřov a zejména místní část Studnice se dlouhodobě potýkají s nedostatkem pitné vody ve studních a s omezeným zásobováním obyvatel pitnou vodou. Dále návrh ignoruje toky, povrchové vody a prameniště v AOV. Nejsou dostatečně stanoveny limity zakládání VTE. Je ignorován vliv výstavby a trvání základů VTE na podzemní vody a místní horninové prostředí. Návrh je v rozporu s § 3 zákona č. 500/2004 Sb., správní řád, a se zákonem č. 254/2001 Sb., vodní zákon. Návrh řešení: Požaduji vypuštění akcelerační oblasti AOV24 – Lodhéřov a souvisejícího územního opatření z návrhu Změny č. 2 Územního rozvojového plánu ČR.<br>2. Rozpor s ochranou zemědělského půdního fondu (ZPF)<br>Zemědělský půdní fond tvoří přibližně 70 % území AOV24. Dokumentace připouští zábor půd I. třídy ochrany v rozsahu 0,08 ha a II. třídy ochrany v rozsahu 0,59 ha, přesto vliv označuje pouze za „mírně negativní". Návrh bagatelizuje rozsah výstavby VTE a její dopady, neřeší nebezpečí eroze půd, a nedostatečně hodnotí možnost poškození meliorací včetně nezjištění jejich rozsahu. Návrh je v rozporu se zákonem č. 334/1992 Sb., o ochraně zemědělského půdního fondu, který stanoví zvýšenou ochranu nejbonitnějších půd. Návrh řešení: Požaduji vypuštění akcelerační oblasti AOV24 – Lodhéřov a souvisejícího územního opatření z návrhu Změny č. 2 Územního rozvojového plánu ČR.<br>3. Rozpor s ochranou lesa (PUPFL)<br>Pozemky určené k plnění funkcí lesa (PUPFL) tvoří přibližně 30 % území AOV24, tedy téměř třetinu celé oblasti. Dokumentace značně podceňuje a nehodnotí rozsah zásahů spojených s výstavbou VTE a to přístupových komunikací, manipulačních ploch a nutnou související likvidací a fragmentací lesních porostů a jejich vliv na migrační prostupnost živočichů.. Návrh je v rozporu se zákonem č. 289/1995 Sb., lesní zákon, a neprokazuje existenci převažujícího veřejného zájmu. Návrh řešení: Požaduji vypuštění akcelerační oblasti AOV24 – Lodhéřov a souvisejícího územního opatření z návrhu Změny č. 2 Územního rozvojového plánu ČR.<br>4. Nedostatečná ochrana přírody a biodiverzity<br>SEA sama uvádí výskyt citlivých druhů ptáků a netopýrů, například čápa černého, motáka pochopa, motáka pilicha, krkavce velkého nebo netopýra rezavého. Nebyly však dostatečně vyhodnoceny migrační trasy ani možné dopady na CHKO Třeboňsko. Chybí potvrzený výskyt orla mořského a čápa černého. V oblasti nebyl vyhotoven ornitologický výzkum. Posouzení pro SEA trvalo jen 5 měsíců a není proto dostatečné. SEA a ÚO stanoví zcela nedostatečná opatření na ochranu netopýrů a ptáků. Postup je v rozporu se zákonem č. 114/1992 Sb., o ochraně přírody a krajiny. Návrh řešení: Požaduji vyhotovení celoročního ornitologického a chiropterologického průzkumu, včetně vyhodnocení migračních tras ptáků a netopýrů, kumulativních vlivů a dopadů na CHKO Třeboňsko. Současně požaduji doplnění biologických průzkumů o výskyt zvláště chráněných druhů, zejména orla mořského a čápa černého, a následné nové vyhodnocení vlivů v rámci SEA. Pro případ, že uvedené nedostatky nebudou řádně odstraněny, požaduji vypuštění akcelerační oblasti AOV24 – Lodhéřov a souvisejícího územního opatření z návrhu Změny č. 2 Územního rozvojového plánu ČR.<br>5. Nedostatečné posouzení vlivů na veřejné zdraví<br>Dokumentace neobsahuje konkrétní akustickou studii ani posouzení infrazvuku, amplitudové modulace, vibrací a stroboskopického efektu a současně nehodnotí celkové zatížení území z hlediska souběhu těchto vlivů. Současně sama připouští riziko obtěžování v okrajové zástavbě Lodhéřova v noční době. Vzhledem k reliéfu kotliny, ve které Lodhéřov leží, existuje riziko odrazů a zesílení akustického tlaku. Návrh je v rozporu se zákonem č. 258/2000 Sb., o ochraně veřejného zdraví, a s nařízením vlády č. 272/2011 Sb. Návrh řešení: Požaduji zpracování detailní akustické studie a plného hodnocení zdravotních rizik (HRA), které posoudí hluk, infrazvuk, amplitudovou modulaci, stroboskopický efekt a kumulativní vlivy větrných elektráren na obyvatele Lodhéřova a okolních sídel, a to včetně noční doby. Současně požaduji vyhodnocení vlivu reliéfu kotliny na šíření hluku, vznik odrazů a možné zesilování akustického tlaku v zastavěném území. Dále požaduji stanovení minimální odstupové vzdálenosti větrných elektráren od obytné a rekreační zástavby v rozsahu nejméně v rozsahu nejméně šestinásobku celkové výšky větrné elektrárny (6× výška VTE), nejméně však vždy 1km. Pro případ, že uvedené vlivy nebudou spolehlivě vyloučeny, požaduji vypuštění akcelerační oblasti AOV24 – Lodhéřov a souvisejícího územního opatření z návrhu Změny č. 2 Územního rozvojového plánu ČR.<br>6. Rizika pro bezpečnost, letectví a IZS<br>V území se nachází jev ÚAP 119 – Zájmové území Ministerstva obrany, který podmiňuje umisťování vysokých staveb dalším posouzením. Do území zasahuje Grid ATZ a ochranné pásmo letiště LKJH Jindřichův Hradec. Dokumentace současně nehodnotí dopady souvislého pásu VTE na zásahy vrtulníků integrovaného záchranného systému v lesním území. Postup je v rozporu se zákonem č. 49/1997 Sb., o civilním letectví, a se zákonem č. 239/2000 Sb., o integrovaném záchranném systému. Návrh řešení: Požaduji doplnění odborného posouzení vlivů akcelerační oblasti AOV24 – Lodhéřov na bezpečnost leteckého provozu, obranu státu a fungování integrovaného záchranného systému, zejména s ohledem na jev ÚAP 119 – Zájmové území Ministerstva obrany, Grid ATZ a ochranné pásmo letiště LKJH Jindřichův Hradec. Současně požaduji vyhodnocení dopadů souvislého pásu větrných elektráren na zásahy vrtulníků IZS, letecké hašení lesních požárů, zdravotnické záchranné služby a policejních vrtulníků, včetně posouzení bezpečnosti letových koridorů a omezení manévrovacích možností v lesním území. Dále požaduji stanoviska Ministerstva obrany, Úřadu pro civilní letectví, Řízení letového provozu ČR a složek IZS k umístění větrných elektráren v daném území. Pro případ, že uvedené bezpečnostní a letecké vlivy nebudou spolehlivě vyloučeny, požaduji vypuštění akcelerační oblasti AOV24 – Lodhéřov a souvisejícího územního opatření z návrhu Změny č. 2 Územního rozvojového plánu ČR.<br>7. Nepřiměřené zásahy do krajinného rázu | |

| | | | | | | |
|---|---|---|---|---|---|---|
| | | | | | Tumpach Vlastimil | |

| | | | | | | |
|---|---|---|---|---|---|---|
| | | | | | III. NÁZEV ZÁMĚRU<br><br>**Akcelerační oblasti na území Jihočeského kraje (okresy Jindřichův Hradec a Tábor) a Kraje Vysočina (okres Pelhřimov): AOV24 – Lodhéřov, AOV47 – Bukovec, AOV48 – Chrbonín, AOV49 – Křeč a AOV50 – Obrataň.**<br><br>IV. DOTČENÉ ÚZEMÍ<br><br>**AOV24 – Lodhéřov**<br>Rozloha plochy 3,9 km2, max. výkon 42 MW, max. počet věží 12, max. výška věží 200 m.<br>Katastrální území: Lodhéřov, Studnice u Lodhéřova a Velký Ratmírov.<br>**AOV47 – Bukovec**<br>Rozloha plochy 11,8 km2, max. výkon 115,5 MW, max. počet věží 33, max. výška věží 250 m.<br>Katastrální území: Březina u Deštné, Bořetín, Dobešov u Černovic, Drunče, Hojovice, Chválkov u Kamenice nad Lipou, Psárov, Třiklasovice a Vlkosovice.<br>**AOV48 – Chrbonín**<br>Rozloha plochy 4,9 km2, max. výkon 45,5 MW, max. počet věží 13 VTE, max. výška věží 250 m.<br>Katastrální území: Hroby, Chrbonín, Kozmice u Chýnova, Mlýny u Choustníku, Radenín a Vlčeves.<br>**AOV49 – Křeč**<br>Rozloha plochy 8,4 km2, max. výkon 84 MW, max. počet věží 24, max. výška věží 200 m.<br>Katastrální území: Bezděčín u Obrataně, Černovice u Tábora, Kozmice u Chýnova, Křeč, Nové Dvory u Pořína, Střítež u Černovic a Sudkův Důl.<br>**AOV50 – Obrataň**<br>Rozloha plochy 6,5 km2, max. výkon 63 MW, max. počet věží 18, max. výška věží 250 m.<br>Katastrální území: Bezděčín u Obrataně, Hrobská Zahrádka, Nové Dvory u Pořína, Obrataň, Pořín a Prasetín.<br><br>V. STANOVISKO<br><br>**S návrhem Územního opatření k AOV24 – Lodhéřov, AOV47 – Bukovec, AOV48 – Chrbonín, AOV49 – Křeč a AOV50 – Obrataň (UO) zásadně nesouhlasím a požaduji jejich vyřazení ze Změny č. 2 Územního rozvojového plánu ČR, případně jejich zásadní přepracování. Návrh vykazuje závažné nedostatky z hlediska zákonnosti, ochrany životního prostředí, ochrany veřejného zdraví i ochrany práv obyvatel dotčeného území.**<br><br>Návrh akceleračních oblastí AOV24 – Lodhéřov, AOV47 – Bukovec, AOV48 – Chrbonín, AOV49 – Křeč a AOV50 je v rozporu s principem předběžné opatrnosti, požadavky na ochranu veřejného zdraví, ochranu přírody a krajiny, ochranu vodních zdrojů i se zásadou proporcionality zásahu do území. Současně nebyly dostatečně vyhodnoceny kumulativní a synergické vlivy souběhu | |

| | | | | | | |
|---|---|---|---|---|---|---|
| | | | | | takovýmto způsobem není nikde výslovně definován. AOV a ÚO neodůvodněně zvýhodňují jednu skupinu subjektů před jinými konkrétně investory VTE před občany a obyvateli zasažených obcí a vlastníky nemovitostí, což je v rozporu zejména s čl. 3 odst.1, čl. 4 odst. 3,4, čl. 7, čl. 8, čl. 101 odst.1. Ústavy ČR. Návrh řešení: Požadují doplnění řádného vyhodnocení proporcionality zásahu do území a prokázání převahy veřejného zájmu nad negativními dopady na životní prostředí, krajinu, veřejné zdraví a majetková práva obyvatel. Současně požaduji doplnění variantního posouzení méně konfliktních lokalit, včetně brownfieldů a území s nižším střetem s ochranou vod, lesa, zemědělského půdního fondu, biodiverzity a krajinného rázu. Dále požaduji přepracování návrhu tak, aby akcelerační oblasti byly vymezovány pouze v územích s prokazatelně nízkým konfliktním potenciálem v souladu s odůvodněním ÚRP ČR a principem minimalizace dopadů. Pro případ, že proporcionalita zásahu a převaha veřejného zájmu nebudou spolehlivě prokázány, požaduji vypuštění všech akceleračních oblastí AOV24 + AOV47 + AOV48 + AOV49 + AOV50 a souvisejících územních opatření z návrhu Změny č. 2 Územního rozvojového plánu ČR.<br>75–79. Nedostatečnost zmírňujících opatření<br>Stanovená opatření jsou převážně obecná, formální a deklaratorní, například omezení výšky VTE na 200 nebo 250 m, a zejména odporující zjištěním v rámci SEA. Dokumentace neobsahuje konkrétní opatření pro ochranu obyvatelstva před hlukem, dalšími výše uvedenými fyzikálními jevy, světelným znečištěním nebo pro zachování migrační prostupnosti krajiny. Závěr o dostatečnosti opatření je proto nepodložený a v rozporu se zákonem č. 100/2001 Sb. Návrh řešení: Navrhuji doplnění konkrétních a závazných zmírňujících opatření pro ochranu obyvatelstva před hlukem, infrazvukem, amplitudovou modulací, vibracemi, stroboskopickým efektem a světelným znečištěním. Dále navrhuji doplnění opatření pro zachování migrační prostupnosti krajiny, ochranu ptáků a netopýrů a omezení kumulativních dopadů více akceleračních oblastí v širším území. Současně navrhuji stanovení jasných podmínek pro monitoring, kontrolu a vyhodnocování dopadů nezávislými odbornými institucemi, nikoliv pouze provozovateli větrných elektráren. Dále navrhuji stanovení minimální odstupové vzdálenosti větrných elektráren od obytné a rekreační zástavby v rozsahu nejméně šestinásobku celkové výšky větrné elektrárny (6× výška VTE), nejméně však vždy 1km. Pro případ, že účinná a konkrétní zmírňující opatření nebudou doplněna a jejich funkčnost spolehlivě prokázána, navrhuji vypuštění všech akceleračních oblastí AOV24 + AOV47 + AOV48 + AOV49 + AOV50 a souvisejících územních opatření z návrhu Změny č. 2 Územního rozvojového plánu ČR.<br>80–84. Vnitřní rozpory a nedostatečný monitoring<br>SEA současně tvrdí, že kumulativní vlivy nebyly zjištěny, ale zároveň připouští jejich existenci při souběhu více AOV. Monitoring je nepřípustně navržen až po realizaci záměru a převážně v režii provozovatelů. Dokumentace je proto vnitřně rozporná a nepřezkoumatelná. Návrh řešení: Navrhuji doplnění nezávislého a transparentního systému monitoringu, který bude prováděn již před realizací záměru a následně i v průběhu provozu větrných elektráren. Dále navrhuji, aby monitoring nebyl zajišťován pouze provozovateli větrných elektráren, ale také nezávislými odbornými institucemi a orgány ochrany přírody, veřejného zdraví a životního prostředí. Současně navrhuji doplnění konkrétních metodik, rozsahu a kontrolních mechanismů monitoringu hluku, infrazvuku, mortality ptáků a netopýrů, migračních tras, krajinného rázu a kumulativních vlivů. Pro případ, že nebude zajištěn nezávislý, odborný a přezkoumatelný monitoring vlivů záměru, navrhuji vypuštění všech akceleračních oblastí AOV24 + AOV47 + AOV48 + AOV49 + AOV50 a souvisejících územních opatření z návrhu Změny č. 2 Územního rozvojového plánu ČR.<br>85–89. Absence variantního řešení<br>Dokumentace neposuzuje alternativní lokality ani modely a varianty rozmístění, počtu či výšky VTE. Není prokázáno, že navržená varianta představuje řešení s nejmenšími dopady na životní prostředí a obyvatele. Není ani tvrzen a prokazován veřejný zájem zřízení AOV. Postup je v rozporu se směrnicí 2001/42/ES a zákonem č. 100/2001 Sb. Návrh řešení: Navrhuji doplnění variantního posouzení akceleračí oblasti, včetně alternativních lokalit, jiného rozmístění větrných elektráren, nižšího počtu staveb a variant s menší výškou větrných elektráren. Dále navrhuji vyhodnocení méně konfliktních řešení, zejména využití brownfieldů, narušených území a lokalit s nižším střetem s ochranou přírody, krajinného rázu, veřejného zdraví a obytné zástavby. Současně navrhuji doplnění srovnávací analýzy jednotlivých variant z hlediska dopadů na životní prostředí, veřejné zdraví, biodiverzitu, krajinný ráz a majetková práva obyvatel. Pro případ, že nebude prokázáno, že navržená varianta představuje řešení s nejmenšími dopady na životní prostředí a obyvatele, navrhuji vypuštění všech akceleračních oblastí AOV24 + AOV47 + AOV48 + AOV49 + AOV50 a souvisejících územních opatření z návrhu Změny č. 2 Územního rozvojového plánu ČR.<br>90–94. Nepřiměřenost zásahu do území<br>Navržené řešení představuje brutální zásah do charakteru krajiny, kvality života obyvatel i majetkových práv a narušení jejich legitimního očekávání, že tyto hodnoty budou zachovány. Nebylo prokázáno (dokumentace se tím ani nezabývá), že negativní dopady nelze dosáhnout jiným, méně konfliktním řešením. Návrh tak nesplňuje princip proporcionality vyžadovaný správním právem i judikaturou správních soudů. Návrh řešení: Navrhuji doplnění řádného posouzení proporcionality zásahu do území, včetně vyhodnocení dopadů na krajinný ráz, kvalitu života obyvatel, veřejné zdraví, majetková práva a charakter venkovského prostředí. Dále navrhuji prokázání, že sledovaného veřejného zájmu nelze dosáhnout jiným, méně konfliktním řešením s nižšími dopady na obyvatele a životní prostředí. Současně navrhuji doplnění variantního řešení a vyhodnocení méně zatěžujících alternativ v souladu s principem proporcionality a minimalizace zásahů do práv obyvatel. Pro případ, že proporcionalita zásahu a nezbytnost navrženého řešení nebudou spolehlivě prokázány, navrhuji vypuštění všech akceleračních oblastí AOV24 + AOV47 + AOV48 + AOV49 + AOV50 a souvisejících územních opatření z návrhu Změny č. 2 Územního rozvojového plánu ČR.<br>95–99. Riziko lesních požárů a omezení možností hašení<br>AOV24 + AOV47 + AOV48 + AOV49 + AOV50 se z významné části nacházejí v lesních porostech nebo v jejich bezprostřední blízkosti. Dokumentace SEA však vůbec nehodnotí rizika vzniku a šíření lesních požárů ani dopady souvislého pásu větrných elektráren na možnosti zásahu jednotek požární ochrany a integrovaného záchranného systému. Dokumentace současně nehodnotí kumulativní dopad souvislého pásu cca 88 větrných elektráren v AOV47–AOV50 na krizové řízení a požární bezpečnost krajiny. V podmínkách probíhající klimatické změny a narůstajícího rizika sucha představuje rozsáhlá industrializace lesních hřebenů významné zvýšení požárního rizika v území. Návrh je v rozporu se zásadou prevence podle § 2900 občanského zákoníku, s požadavky zákona č. 133/1985 Sb., o požární ochraně, a s požadavkem řádného vyhodnocení rizik podle zákona č. 100/2001 Sb., o posuzování vlivů na životní prostředí. Návrh řešení: Požadují doplnění podrobného posouzení požárních rizik, možností zásahu HZS a dopadů souvislého pásu větrných elektráren na letecké hašení lesních požárů, krizové řízení a evakuaci obyvatel. Současně požaduji stanovisko HZS a odborné vyhodnocení dostupnosti území pro zásahovou techniku v podmínkách rozsáhlých lesních požárů. Pro případ, že uvedená rizika nebudou spolehlivě vyloučena, požaduji vypuštění akceleračních oblastí AOV24 + AOV47 + AOV48 + AOV49 + AOV50 a souvisejících územních opatření z návrhu Změny č. 2 Územního rozvojového plánu ČR.<br>100. Procesní vada – neúplné zveřejnění koordinačního výkresu<br>Proces zveřejnění návrhu Změny č. 2 ÚRP vykazuje vady, neboť koordinační výkres nebyl zveřejněn v úplné podobě a chybí zde údaje k identifikaci katastrálních parcel k přesnému určení hranice AOV. Ve zveřejněné dokumentaci absentovaly záměry FVE, přestože představují významnou součást navrhovaného využití území a mají zásadní význam pro posouzení kumulativních a synergických vlivů. Veřejnosti tak nebyla umožněna řádná orientace v návrhu ani efektivní uplatnění připomínek, čímž mohlo dojít ke zkrácení procesních práv veřejnosti. Návrh řešení: Požadujeme vypořádání této procesní vady v souladu se zásadou ochrany práv veřejnosti a transparentnosti procesu pořizování opatření obecné povahy. | |

| | | | | | | |
|---|---|---|---|---|---|---|
| | | | | | AOV47–AOV50 včetně souběhu s koridorem V406/407 Kočín–Mírovka, případně vypuštění všech akceleračních oblastí AOV47–AOV50 a souvisejících územních opatření z návrhu Změny č. 2 Územního rozvojového plánu ČR.<br>37–40. Rizika pro bezpečnost, letectví a IZS<br>V území se nachází jev ÚAP 119 – Zájmové území Ministerstva obrany, který podmiňuje umisťování vysokých staveb dalším posouzením. UO neobsahuje vyhodnocení vlivu na letecký provoz. Dokumentace současně nehodnotí dopady souvislého pásu VTE na zásahy vrtulníků integrovaného záchranného systému v lesním území. Nalézá se zde pásmo nízkého přeletu TSA 27 a to v bezprostřední blízkosti, v k.ú. Chválkov u Knl.. dokonce v přímém dotyku. Postup je v rozporu se zákonem č. 49/1997 Sb., o civilním letectví, a se zákonem č. 239/2000 Sb., o integrovaném záchranném systému. Návrh řešení: Požaduji doplnění odborného posouzení vlivů akcelerační oblasti na bezpečnost leteckého provozu, obranu státu a fungování integrovaného záchranného systému, zejména s ohledem na jev ÚAP 119 – Zájmové území Ministerstva obrany. Dále navrhuji vyhodnocení dopadů souvislého pásu větrných elektráren na zásahy vrtulníků integrovaného záchranného systému, letecké hašení lesních požárů, zdravotnickou záchrannou službu a další složky IZS v lesním území. Současně navrhuji doplnění závazných stanovisek Ministerstva obrany, Úřadu pro civilní letectví, Řízení letového provozu ČR a složek IZS k umístění větrných elektráren v dotčeném území. Pro případ, že uvedené vlivy nebudou spolehlivě vyloučeny, požaduji vypuštění všech akceleračních oblastí AOV47–AOV50 a souvisejících územních opatření z návrhu Změny č. 2 Územního rozvojového plánu ČR.<br>41–44. Nesouhlas obcí a veřejnosti<br>Dotčené obce přijaly nesouhlasná usnesení s vymezením akceleračních oblastí. Současně proběhlo referendum ve městě Černovice, které vyjádřilo nesouhlas občanů s výstavbou VTE. V obci Radenín byla podána petice proti vymezení AOV podepsaná 251 občany. Současně byla podána petice na Jihočeský kraj a Kraj Vysočinu za všechny čtyři akcelerační oblasti AOV47–AOV50 s přibližně 3.500 podpisy, což potvrzuje zásadní nesouhlas veřejnosti i samospráv, lze shrnout, že minimálně 2/3 trvale hlášených obyvatel celé oblasti jsou proti zřízení AOV47 plus uživatelé a vlastníci nemovitostí v území. Tvorba návrhu proběhla bez účasti obcí a veřejnosti, lhůta poskytnutá k připomínkám je zcela neadekvátní. Návrh je tak v rozporu s principem samosprávy a požadavky Aarhuské úmluvy. Návrh řešení: Požaduji respektování principu samosprávy a vypuštění akceleračních oblastí AOV47–AOV50 a souvisejících územních opatření z návrhu Změny č. 2 Územního rozvojového plánu ČR.<br>**PŘIPOMÍNKY K AKCELERAČNÍM OBLASTEM AOV24 + AOV47 + AOV48 + AOV49 + AOV50**<br>45–49. Nepřezkoumatelnost návrhu<br>Návrh pracuje pouze s modelovými předpokladem umístění větrných elektráren bez konkrétního rozmístění staveb a související infrastruktury. Bez znalosti konkrétní polohy nelze objektivně vyhodnotit hluk, dopady na veřejné zdraví, krajinný ráz ani dopady na obyvatele. Vyhodnocení vlivu SEA je proto naprosto formální. Návrh je proto nepřezkoumatelný podle § 172 zákona č. 500/2004 Sb., správní řád. Návrh řešení: Požaduji doplnění variant a modelů rozmístění větrných elektráren, přístupových komunikací a souvisejíci infrastruktury, případně vypuštění všech akceleračních oblastí AOV24 + AOV47 + AOV48 + AOV49 + AOV50 a souvisejících územních opatření z návrhu Změny č. 2 Územního rozvojového plánu ČR.<br>50–54. Nepřípustné odkládání posouzení vlivů<br>Klíčové vlivy na veřejné zdraví, hluk, vibrace, flicker efekt, ptáky a netopýry nejsou posouzeny nyní, ale až v budoucích navazujících řízeních nebo v monitoringu po realizaci záměru. Tím dochází k přenesení podstatných otázek mimo fázi SEA, kdy již nebude možné ovlivnit samotné vymezení území. Postup je v rozporu se zásadou prevence a se zákonem č. 100/2001 Sb. Návrh řešení: Požaduji doplnění posouzení vlivů již ve fázi SEA, zejména v oblasti veřejného zdraví, hluku, flicker efektu a vlivů na biodiverzitu. Případně vypuštění všech akceleračních oblastí AOV24 + AOV47 + AOV48 + AOV49 + AOV50 a souvisejících územních opatření z návrhu Změny č. 2 Územního rozvojového plánu ČR.<br>55–59. Nedostatečné posouzení vlivů na veřejné zdraví<br>Dokumentace neobsahuje konkrétní akustickou studii ani posouzení infrazvuku, amplitudové modulace a stroboskopického efektu. Současně připouští obytnou nebo rekreační zástavbu ve vzdálenostech okolo 500 m od hranic AOV, přičemž ve velmi mnoha případech se zejména obytné nebo rekreační objekty nacházejí přímo na hranici akceleračních oblastí nebo ve vzdálenostech kratších než 500 m. Dokumentace současně nehodnotí kumulativní zdravotní dopady souběhu více akceleračních oblastí AOV47–AOV50 na obyvatele dotčených obcí. Návrh je v rozporu se zákonem č. 258/2000 Sb., o ochraně veřejného zdraví, a s nařízením vlády č. 272/2011 Sb. Návrh řešení: Požaduji zpracování plného hodnocení zdravotních rizik (HRA), detailní akustické studie a posouzení infrazvuku, vibrací, amplitudové modulace a flicker efektu. Současně požaduji stanovení minimální odstupové vzdálenosti větrných elektráren od zastavitelného území, obytné a rekreační zástavby v rozsahu nejméně šestinásobku celkové výšky větrné elektrárny (6× výška VTE), nejméně však vždy 1km, a to s ohledem na princip předběžné opatrnosti a ochranu veřejného zdraví. Pro případ, že uvedená odstupová vzdálenost nebude stanovena, požaduji vypuštění všech akceleračních oblastí AOV24 + AOV47 + AOV48 + AOV49 + AOV50 a souvisejících územních opatření z návrhu Změny č. 2 Územního rozvojového plánu ČR.<br>60–64. Nedostatečné odůvodnění výběru lokality<br>Dokumentace vůbec nevysvětluje, proč byla zvolena právě krajina s velmi vysokým podílem lesa, kvalitní zemědělské půdy a kulturních, přírodních a zejména krajinných hodnot a vůbec dané území, co bylo (objektivně a konkrétně specifikováno) vlastně podkladem a důvodem pro volbu dané lokality. Současně nejsou porovnány méně konfliktní varianty ani brownfieldy, přestože samotný ÚRP ČR deklaruje preferenci narušených území. Postup je v rozporu s principem minimalizace dopadů a s § 172 správního řádu. Návrh řešení: Požaduji vypuštění všech akceleračních oblastí AOV24 + AOV47 + AOV48 + AOV49 + AOV50 a souvisejících územních opatření z návrhu Změny č. 2 Územního rozvojového plánu ČR.<br>65–69. Dopady na majetek a infrastrukturu<br>SEA nesprávně hodnotí vlivy na hmotné statky jako nulové, přestože lze očekávat zatížení místních komunikací, pokles hodnoty nemovitostí a zásahy do obecní infrastruktury. Pozemky a budovy v okolí VTE budou zcela znehodnoceny, když hlavní devizou jejich tržní hodnoty je právě zdejší naprostý klid a zachovalá krajina. V území se nachází i vodohospodářská infrastruktura, včetně vodojemů a vrtů, jejichž ochrana nebyla posouzena. Dokumentace ignoruje FVE (např. v části obce Mnich Chválkov v bezprostřední blízkosti hranice AOV47). Místní a krajské komunikace nejsou uzpůsobeny na nezbytný rozsah plánované výstavby. Dochází tak k nepřiměřenému zásahu do vlastnických práv podle čl. 11 Listiny základních práv a svobod. Návrh řešení: Navrhuji doplnění podrobného posouzení dopadů větrných elektráren na hmotné statky, místní komunikace, technickou a vodohospodářskou infrastrukturu, včetně vodojemů, vodovodních řadů a dalších zařízení sloužících k zásobování obyvatel pitnou vodou. Dále navrhuji vyhodnocení dopadů přepravy nadrozměrných komponent na stav silnic nižších tříd, mostů a obecních komunikací, včetně návrhu konkrétních opatření k ochraně infrastruktury a majetku obcí. Současně navrhuji doplnění posouzení vlivů na hodnotu nemovitostí, kvalitu bydlení a výkon vlastnických práv obyvatel dotčeného území podle čl. 11 Listiny základních práv a svobod. Pro případ, že významné negativní dopady na majetek, infrastrukturu a vlastnická práva nebudou spolehlivě vyloučeny, navrhuji vypuštění všech akceleračních oblastí AOV24 + AOV47 + AOV48 + AOV49 + AOV50 a souvisejících územních opatření z návrhu Změny č. 2 Územního rozvojového plánu ČR.<br>70–74. Rozpor s principem minimalizace dopadů a veřejným zájmem, rozpor s ústavním pořádkem<br>Akcelerační oblasti mají být podle odůvodnění ÚRP ČR vymezovány v územích s nízkým konfliktním potenciálem. AOV24 + AOV47 + AOV48 + AOV49 + AOV50 vykazují vysoce konfliktní střety s ochranou vod, lesa, ZPF, biodiverzity, krajinného rázu i veřejného zdraví. Návrh proto neprokazuje proporcionalitu zásahu ani převahu veřejného zájmu nad negativními dopady. Nadto veřejný zájem na stavbě VTE a navíc | |

| | | | | | | |
|---|---|---|---|---|---|---|
| | | | | | Návrh řešení: Požaduji doplnění podrobného hodnocení krajinného rázu, dálkových pohledů a kumulativních vizuálních dopadů větrných elektráren v širším území, zejména ve vztahu ke kostelu sv. Jakuba Většího ve Křečí, hradu Choustník, historické krajině Sudkova Dolu, poutnímu místu Svatá Anna a tzv. Černovickým vyhlídkám. Současně požaduji zpracování realistických vizualizací z obcí, významných vyhlídkových míst, kulturních památek a krajinných horizontů, včetně vyhodnocení souběhu akceleračních oblastí AOV47–AOV50 a jejich společného vlivu na charakter historické kulturní krajiny. Dále požaduji doplnění posouzení vlivů na pohledové osy, krajinné dominanty a dálkové horizonty podle § 12 zákona č. 114/1992 Sb., o ochraně přírody a krajiny. Pro případ, že významné negativní dopady na krajinný ráz a kulturně-historické hodnoty území nebudou spolehlivě vyloučeny, požaduji vypuštění akcelerační oblasti AOV49 – Křeč a souvisejícího územního opatření z návrhu Změny č. 2 Územního rozvojového plánu ČR.<br><br>**PŘIPOMÍNKY K AKCELERAČNÍ OBLASTI AOV50 – OBRATAŇ**<br><br>28. Nesprávný skutkový stav – vodní zdroje a hydrogeologické poměry<br>Dokumentace SEA nesprávně uvádí, že se v území nenacházejí ochranná pásma vodních zdrojů, přestože v území existují ochranná pásma evidenčních čísel 00200410 – Obrataň podzemní zdroj a 00206610 – Obrataň podzemní zdroj. Současně nejsou zohledněny studny obce Pořín v lokalitě Pinach ani závislost obyvatel okolních obcí na individuálních studních. Dále návrh ignoruje toky, povrchové vody a prameniště v AOV. Nejsou dostatečně stanoveny limity zakládání VTE. Je ignorován vliv výstavby a trvání základů VTE na podzemní vody a místní horninové prostředí. Návrh je v rozporu s § 3 zákona č. 500/2004 Sb., správní řád, a se zákonem č. 254/2001 Sb., vodní zákon. Návrh řešení: Požaduji vypuštění akceleračních oblastí AOV50 – Obrataň a souvisejícího územního opatření z návrhu Změny č. 2 Územního rozvojového plánu ČR.<br>29. Rozpor s ochranou zemědělského půdního fondu (ZPF)<br>Zemědělský půdní food tvoří přibližně 63,43 % území AOV50. Dokumentace připouští zábor půd I. třídy ochrany v rozsahu 1,38 ha a II. třídy ochrany v rozsahu 0,07 ha, přesto vliv označuje pouze za „mírně negativní". Návrh bagatelizuje rozsah výstavby VTE a její dopady, neřeší nebezpečí eroze půd, a nedostatečně hodnotí možnost polkození meliorací včetně nezjištění jejich rozsahu. Návrh je v rozporu se zákonem č. 334/1992 Sb., o ochraně zemědělského půdního fondu, který stanoví zvýšenou ochranu nejbonitnějších půd. Návrh řešení: Požaduji vypuštění akcelerační oblasti AOV50 – Obrataň a souvisejícího územního opatření z návrhu Změny č. 2 Územního rozvojového plánu ČR.<br>30. Rozpor s ochranou lesa (PUPFL)<br>Pozemky určené k plnění funkci lesa (PUPFL) tvoří přibližně 35,29 % území AOV50. Dokumentace značně podceňuje, resp. ignoruje a nebodnotí rozsah zásahů spojených s výstavbou VTE a to přístupových komunikací, manipulačních ploch a související nutnou likvidaci a fragmentaci lesních porostů a jejich vliv na migrační prostupnost živočichů. Návrh je v rozporu se zákonem č. 289/1995 Sb., lesní zákon, a nepreukazuje existenci převažujícího veřejného zájmu. Návrh řešení: Požadují vypuštění akcelerační oblasti AOV50 – Obrataň a souvisejícího územního opatření z návrhu Změny č. 2 Územního rozvojového plánu ČR.<br>31. Nedostatečná ochrana přírody a biodiverzity<br>SEA sama uvádí výskyt citlivých druhů ptáků a netopýrů, například luňáka červeného, motáka pilicha, krkavce velkého a netopýra rezavého. Nebyly však dostatečně vyhodnoceny migrační trasy, nadregionální biokoridor Čunkovský potok – Pařezitý, Roštejn ani vazby na EVL Chýnovská jeskyně (CZ0314634) v rámci Natura 2000. V blízkém okolí AOV se nachází řada chráněných oblastí, které dokumentace nezmiňuje, dále cenných mokřadů a prameniště. Územím prochází migrační koridory zvláště chráněných druhů velkých savců a lokální biokoridory a biocentra, viz územní plán obce. Dokumentace zcela podceňuje dopady výstavby na tuto skutečnost. SEA a UO stanoví zcela nedostatečná opatření na ochranu netopýrů a ptáků. Výstavba všech UO připouštěných VTE povede k naprosté devastaci celého území ohledně dopravy obrovských dílů stavby, betonu, vybudování dostatečných přístupových komunikací. V oblasti nebyl vyhotoven ornitologický výzkum. Zásadním způsobem budou narušeny migrační koridory velkých savců a lokální biokoridory a biocentra. Vyskytují se chráněné druhy rostlin a živočichů neuvedené v SEA. Není dostatečná ochrana mokřadů (v UO bez ochranného pásma ). V SEA je nedostatečně zjištěn rozsah mimolesní zeleně a je stanovena jeho nedostatečná ochrana. Provedeno vadné vyhodnocení vlivu na klima ze strany výstavby a provozu. Návrh je v rozporu se zákonem č. 114/1992 Sb., o ochraně přírody a krajiny, s § 45i téhož zákona a s dohodou EUROBATS. Návrh řešení: Navrhuji vyhotovení celoročního ornitologického a chiropterologického průzkumu v rozsahu odpovídajícím metodikám Agentury ochrany přírody a krajiny ČR a doporučením dohody EUROBATS, a to minimálně po dobu jednoho celého biologického cyklu. Dále navrhuji doplnění biologického hodnocení o podrobné vyhodnocení migračních tras ptáků a netopýrů, včetně posouzení funkčnosti nadregionálního biokoridoru Čunkovský potok – Pařezitý – Roštejn a kumulativních vlivů více akceleračních oblastí v širším území. Současně navrhuji úplné posouzení vlivů na EVL Chýnovská jeskyně (CZ0314634) a soustavu Natura 2000 podle § 45i zákona č. 114/1992 Sb., o ochraně přírody a krajiny, včetně vyhodnocení rizik mortality ptáků a netopýrů. Pro případ, že významné negativní vlivy na biodiverzitu, migrační prostupnost krajiny a zvláště chráněné druhy nebudou spolehlivě vyloučeny, navrhuji vypuštění akcelerační oblasti AOV50 – Obrataň a souvisejícího územního opatření z návrhu Změny č. 2 Územního rozvojového plánu ČR.<br>32. Nepřiměřené zásahy do krajinného rázu<br>Dokumentace sama připouští, že VTE budou novými dominantami viditelnými na velké vzdálenosti a mohou narušit pohledové vazby na hrad Kámen, hrad Choustník, hrad Šelmberk a tvrz Sudkův Důl. Současně nejsou dostatečně vyhodnoceny dopady na krajinné oblasti Pacovsko a Táborsko-Soběslavsko ani na pohledové horizonty Josafatského údolí. Dokumentace nehodnotí kumulovaný vliv všech 4 AOV47-50, chybí vizualizace dálkových pohledů a konkrétní hodnocení dopadů na kulturní a duchovní hodnoty území. Omezení výšky VTE na 250m a prezentace tohoto omezení jako zmírňujícího opatření dle SEA a UO, přičemž právě tato výška je základní příčinou zničení místního krajinného rázu, je absurdní. Návrh je v rozporu s § 12 zákona č. 114/1992 Sb., o ochraně přírody a krajiny. Návrh řešení: Navrhuji doplnění podrobného hodnocení krajinného rázu, dálkových pohledů a kumulativních vizuálních dopadů větrných elektráren v širším území, zejména ve vztahu k hradu Kámen, hradu Choustník, hradu Šelmberk, tvrzi Sudkův Důl a významným krajinným horizontům Josafatského údolí. Dále navrhuji zpracování realistických vizualizací z obcí, vyhlídkových míst, kulturních památek a pohledových os, včetně vyhodnocení souběhu akceleračních oblastí AOV47–AOV50 a jejich společného vlivu na charakter historické kulturní krajiny. Současně navrhuji doplnění posouzení vlivů na krajinné oblasti Pacovsko a Táborsko-Soběslavsko podle § 12 zákona č. 114/1992 Sb., o ochraně přírody a krajiny, včetně vyhodnocení dopadů na dálkové pohledy a krajinné dominanty. Pro případ, že významné negativní dopady na krajinný ráz a kulturně-historické hodnoty území nebudou spolehlivě vyloučeny, navrhuji vypuštění akcelerační oblasti AOV50 – Obrataň a souvisejícího územního opatření z návrhu Změny č. 2 Územního rozvojového plánu ČR.<br><br>**PŘIPOMÍNKY K AKCELERAČNÍM OBLASTEM AOV47 + AOV48 + AOV49 + AOV50**<br><br>33–36. Absence kumulativních a synergických vlivů<br>Dokumentace nehodnotí souběžné působení akceleračních oblastí AOV47, AOV48, AOV49 a AOV50, přestože společně vytvářejí souvislý pás větrných elektráren v krajině. Chybí vyhodnocení souběhu hluku, světelného znečištění, překážkového letecké značení, fragmentace (devastace) lesů a krajiny a souběhu s koridorem vedení V406/407 Kočín–Mírovka. Návrh je v rozporu se zák. č. 100/2001 Sb., o posuzování vlivů na životní prostředí ( zejména s § 10g ), a se směrnicí 2001/42/ES. Dále chybí vyhodnocení zablokování územního rozvoje obcí a jejich obklíčení plánovanou výstavbou. Návrh řešení: Požaduji doplnění plného kumulativního a synergického posouzení všech akceleračních oblastí | |

| | | | | | | |
|---|---|---|---|---|---|---|
| | | | | | Dokumentace sama připouští, že VTE budou novými dominantami viditelnými na velké vzdálenosti a mohou narušit pohledové vazby na zámek Radenín, hrobku Latourů a kostel sv. Markéty, dále Sudkův Důl s tvrzí, hrad Choustník a hrad Kámen a výrazné horizonty Blaníku a Svidníku. Současně nejsou dostatečně vyhodnoceny dopady na poutní místo Svatá Anna, krajinné oblasti Pacovsko a Táborsko-Soběslavsko ani na pohledové horizonty Josafatského údolí. Návrh je v rozporu s § 12 zákona č. 114/1992 Sb., o ochraně přírody a krajiny. Návrh řešení: Navrhuji doplnění podrobného hodnocení krajinného rázu, dálkových pohledů a kumulativních vizuálních dopadů větrných elektráren v širším území, zejména ve vztahu k zámku Radenín, hrobce Latourů, kostelu sv. Markéty, tvrzi Sudkův Důl, hradu Choustník, hradu Kámen a významným krajinným horizontům Blaníku a Svidníku. Dále navrhuji zpracování realistických vizualizací z obcí, vyhlídkových míst, kulturních památek a pohledových os, včetně vyhodnocení souběhu akceleračních oblastí AOV47–AOV50 a jejich společného vlivu na charakter historické kulturní krajiny. Současně navrhuji doplnění posouzení vlivů na poutní místo Svatá Anna, krajinné oblasti Pacovsko a Táborsko-Soběslavsko a pohledové horizonty Josafatského údolí podle § 12 zákona č. 114/1992 Sb., o ochraně přírody a krajiny. Pro případ, že významné negativní dopady na krajinný ráz a kulturně-historické hodnoty území nebudou spolehlivě vyloučeny, navrhuji vypuštění akcelerační oblasti AOV48 – Chrbonín a souvisejícího územního opatření z návrhu Změny č. 2 Územního rozvojového plánu ČR.<br>21. Podlimitní AOV<br>Akcelerační oblast AOV48 Chrbonín vykazuje dle podkladů předpokládaný instalovaný výkon pouze cca 45,5 MW, čímž nesplňuje limit „nad 50 MW" stanovený v odůvodnění Změny č. 2 ÚRP pro vymezování akceleračních oblastí celostátního významu. Vymezení AOV48 je proto v rozporu s vlastním odůvodněním pořizovatele a postrádá zákonnou i věcnou konzistenci. Návrh řešení: Požaduji vypuštění akcelerační oblasti AOV48 – Chrbonín a souvisejícího územního opatření z návrhu Změny č. 2 Územního rozvojového plánu ČR.<br>22. Chráněný receptor – Dětský domov Radenín<br>V bezprostřední blízkosti hranice akcelerační oblasti AOV48 – Chrbonín, přibližně ve vzdálenosti 500 m, se nachází Dětský domov Radenín, který představuje chráněný receptor ve smyslu nařízení vlády č. 272/2011 Sb., o ochraně zdraví před nepříznivými účinky hluku a vibrací. Jedná se o zařízení určené pro děti a mladistvé, tedy zvláště citlivou skupinu obyvatelstva, u níž je nutné posuzovat zdravotní dopady s maximální mírou opatrnosti. Dokumentace SEA neobsahuje konkrétní posouzení vlivů na tento chráněný receptor, zejména z hlediska hluku, infrazvuku, vibrací, amplitudové modulace a stroboskopického efektu (flicker efektu). V navazujících řízeních EIA proto musí být zpracováno plné hodnocení zdravotních rizik (HRA – Health Risk Assessment) a detailní akustické posouzení, které prokáže, že provozem větrných elektráren nedojde k nepříznivému ovlivnění zdraví a kvality života dětí umístěných v zařízení. Návrh řešení: Požaduji vypuštění akcelerační oblasti AOV48 – Chrbonín a souvisejícího územního opatření z návrhu Změny č. 2 Územního rozvojového plánu ČR.<br><br>**PŘIPOMÍNKY K AKCELERAČNÍ OBLASTI AOV49 – KŘEČ**<br><br>23. Nesprávný skutkový stav – vodní zdroje a hydrogeologické poměry<br>Dokumentace SEA nesprávně tvrdí, že se v území nenacházejí ochranná pásma vodních zdrojů, a z toho dovozuje zanedbatelné vlivy na vody. Současně však věcně nezohledňuje obecní a individuální studny v lokalitách Křeč, Kozmice – Za Petrovým, Černovice – V Padělkách, Vlčeves – Liščy a Svatá Anna, které slouží k zásobování obyvatel pitnou vodou. Dále návrh ignoruje toky, povrchové vody a prameniště v AOV. Nejsou dostatečně stanoveny limity zakládání VTE. Je ignorován vliv výstavby a trvání základů VTE na podzemní vody a místní hydrinové prostředí. Návrh je v rozporu s § 3 zákona č. 500/2004 Sb., správní řád, a se zákonem č. 254/2001 Sb., vodní zákon. Návrh řešení: Požadují vypuštění akcelerační oblasti AOV49 – Křeč a souvisejícího územního opatření z návrhu Změny č. 2 Územního rozvojového plánu ČR.<br>24. Rozpor s ochranou zemědělského půdního fondu (ZPF)<br>Zemědělský půdní fond tvoří přibližně 78 % území AOV49. Dokumentace připouští zábor půd I. třídy ochrany v rozsahu 2,45 ha a II. třídy ochrany v rozsahu 0,27 ha, přesto vliv označuje pouze za „mírně negativní". Návrh bagatelizuje rozsah výstavby VTE a její dopady, neřeší nebezpečí eroze půd, a nedostatečně hodnotí možnost poškození meliorací včetně nezjištění jejich rozsahu. Návrh je v rozporu se zákonem č. 334/1992 Sb., o ochraně zemědělského půdního fondu, který stanoví zvýšenou ochranu nejbonitnějších půd. Návrh řešení: Požadují vypuštění akcelerační oblasti AOV49 – Křeč a souvisejícího územního opatření z návrhu Změny č. 2 Územního rozvojového plánu ČR.<br>25. Rozpor s ochranou lesa (PUPFL)<br>Pozemky určené k plnění funkcí lesa (PUPFL) tvoří přibližně 22 % území AOV49. Dokumentace značně podceňuje, resp. ignoruje a nehodnotí rozsah zásahů spojených s výstavbou VTE a to přístupových komunikací, manipulačních ploch a související nutnou likvidaci a fragmentaci lesních porostů a jejich vliv na migrační prostupnost živočichů. Návrh je v rozporu se zákonem č. 289/1995 Sb., lesní zákon, a neprokazuje existenci převažujícího veřejného zájmu. Návrh řešení: Požaduji vypuštění akcelerační oblasti AOV49 – Křeč a souvisejícího územního opatření z návrhu Změny č. 2 Územního rozvojového plánu ČR.<br>26. Nedostatečná ochrana přírody a biodiverzity<br>SEA sama uvádí výskyt citlivých druhů ptáků a netopýrů, například krkavce velkého, motáka pochopa, čápa černého či netopýra rezavého. Biologické hodnocení neobsahuje vliv na hnízdiště orla mořského ve Mlýnech. Nebyly však dostatečně vyhodnoceny migrační trasy ani vazby na EVL Chýnovská jeskyně (CZ0314634) v rámci Natura 2000. V blízkém okolí AOV se nachází řada chráněných oblastí, které dokumentace nezmiňuje, dále cenných mokřadů a prameniš'. Územím prochází migrační koridory zvláště chráněných druhů velkých savců a lokální biokoridory a biocentra, viz územní plán obce. Dokumentace zcela podceňuje dopady výstavby na tuto skutečnost. SEA a UO stanoví zcela nedostatečná opatření na ochranu netopýrů a ptáků. Výstavba všech UO připouštěných VTE povede k naprosté devastaci celého území obledně dopravy obrovských dílů stavby, betonu, vybudování dostatečných přístupových komunikací. V oblasti nebyl vyhotoven ornitologický výzkum. Zásadním způsobem budou narušeny migrační koridory velkých savců a lokální biokoridory a biocentra. Vyskytují se chráněné druhy rostlin a živočichů neuvedené v SEA. Není dostatečná ochrana mokřadů (v UO bez ochranného pásma). V SEA je nedostatečně zjištěn rozsah mimolesní zeleně a je stanovena jeho nedostatečná ochrana. Provedeno vadné vyhodnocení vlivu na klima ze strany výstavby a provozu VTE. Návrh je v rozporu se zákonem č. 114/1992 Sb., o ochraně přírody a krajiny, s § 45i těhož zákona a s dohodou EUROBATS. Návrh řešení: Požaduji vyhotovení celoročního ornitologického a chiropterologického průzkumu v rozsahu odpovídajícím metodikám Agentury ochrany přírody a krajiny ČR a doporučením dohody EUROBATS, a to minimálně po dobu jednoho celého biologického cyklu. Současně požaduji doplnění biologického hodnocení o výskyt a migrační trasy zvláště chráněných druhů, zejména orla mořského a čápa černého, včetně vyhodnocení hnízdních, potravních a migračních vazeb v širším území. Dále požadují úplné posouzení vlivů na EVL Chýnovské jeskyně (CZ0314634) a soustavu Natura 2000, včetně kumulativních vlivů více akceleračních oblastí a vyhodnocení rizik mortality ptáků a netopýrů. Pro případ, že uvedené vlivy na biodiverzitu a zvláště chráněné druhy nebudou spolehlivě vyloučeny, požaduji vypuštění akcelerační oblasti AOV49 – Křeč a souvisejícího územního opatření z návrhu Změny č. 2 Územního rozvojového plánu ČR.<br>27. Nepřiměřené zásahy do krajinného rázu<br>Dokumentace sama připouští, že VTE budou novými dominantami viditelnými na velké vzdálenosti a mohou narušit pohledové osy na kostel sv. Jakuba Většího ve Křeči, hrad Choustník či historickou krajinu Sudkova Dolu. Současně nejsou dostatečně vyhodnoceny dopady na poutní místo Svatá Anna ani na tzv. Černovické vyhlídky. Obec Křeč je obklíčena z více stran v odstupové vzdálenosti 500 m. Dokumentace nehodnotí kumulovaný vliv všech 4 AOV47-50, chybí vizualizace dálkových pohledů a konkrétní hodnocení dopadů na kulturní a duchovní hodnoty území. Omezení výšky VTE na 250m a prezentace tohoto omezení jako zmírňujícího opatření dle SEA a UO, přičemž právě tato výška je základní příčinou zničení místního krajinného rázu, je absurdní. Návrh je v rozporu s § 12 zákona č. 114/1992 Sb., o ochraně přírody a krajiny. | |

| | | | | | | |
|---|---|---|---|---|---|---|
| | | | | | 63, 46, k.ú. Chválkov u KnL. č.p. 94, 14, Rutov č.p.: 62, 68, 60. Návrh je v rozporu se zákonem č. 258/2000 Sb., o ochraně veřejného zdraví, a s nařízením vlády č. 272/2011 Sb. Sama vzdálenost 500m je z hlediska ochrany veřejného zdraví naprosto nedostatečná. Samotná výstavba dále velmi výrazným způsobem zatíží hlukem, prašností, blokováním dopravy celé území, jedná se o tisíce m3 betonu apod. Návrh řešení: Požadují zpracování detailní akustické studie a plného hodnocení zdravotních rizik (HRA), které posoudí hluk, infrazvuk, amplitudovou modulaci, stroboskopický efekt a kumulativní vlivy větrných elektráren na obyvatele, a to včetně noční doby. Současně požadují vyhodnocení vlivu reliéfu krajiny na šíření hluku, vznik odrazů a možné zesilování akustického tlaku v zastavěném území. Dále požadují stanovení minimální odstupové vzdálenosti větrných elektráren od obytné a rekreační zástavby v rozsahu nejméně šestinásobku celkové výšky větrné elektrárny (6× výška VTE), nejméně však vždy 1km. Pro případ, že uvedené vlivy nebudou spolehlivě vyloučeny, požadují vypuštění akcelerační oblasti AOV47 – Bukovec a souvisejícího územního opatření z návrhu Změny č. 2 Územního rozvojového plánu ČR.<br>15. Nepřiměřené zásahy do krajinného rázu<br>Dokumentace sama připouští, že VTE budou novými výškovými dominantami viditelnými na velké vzdálenosti a připouští negativní vliv na krajinný ráz, byť naprosto neadekvátně vyhodnocený. Sama připouští, že dotčeno může být působení kulturně-historických dominant, zejména hradu Choustník, hradu Kámen a zámku Červená Lhota, významné kostely, památník v Mnichu, sakrální stavby a výletní místa, včetně významných pohledových vazeb, mnohé z nich jsou navíc do 1000m vzdáleny od hranice AOV47 a to zejména archeologické a kulturní památky v Mnichu, Hojovicích, Bořetíně (Mostkova kaplička na hranicích AOV47) a Druních (např. slovanské pohřebiště na hranicích AOV47). Navrhovaná opatření v dokumentaci na zmírnění negativního vlivu jsou zcela nesmyslná a nedostatečná (zachování údajných pohledových os, barva doprovodných staveb VTE, „hnízda" VTE) a odporují i ostatním částem dokumentace (odstupové vzdálenosti mezi VTE, přípustná hustota VTE v AOV). Např. hrad Choustník a stejnojmenný kopec je viditelný prakticky odevšad. Žádné pohledové osy ani zhavření věží zničení krajinného rázu neodvrátí. Plánované stavby VTE jsou při svém plánovaném množství (cca 88 věží ve všech 4 AOV47-50 ) a při limitní výšce 250m tak gigantické (chladicí věže JETE mají 155 m), že při běžném převýšení zdejších kopců nad zdejší mírně zvlněnou krajinu cca 100-150m ji naprosto pohledově ovládnou, obzvlášť budou-li stát na nejvyšších bodech plánovaných AOV (což je pro investory žádoucí). Dokumentace nehodnotí kumulovaný vliv všech 4 AOV47-50, chybí vizualizace dálkových pohledů a konkrétní hodnocení dopadů na kulturní a duchovní hodnoty území. Omezení výšky VTE na 250m a prezentace tohoto omezení jako zmírňujícího opatření dle SEA a ÚO, přičemž právě tato výška je základní příčinou zničení místního krajinného rázu, je absurdní. Návrh je v naprostém rozporu s § 12 zákona č. 114/1992 Sb., o ochraně přírody a krajiny a dopad na krajinný ráz je silně negativní. Návrh řešení: Navrhuji doplnění podrobného hodnocení krajinného rázu, vizualizace dálkových pohledů a kumulativních vizuálních dopadů větrných elektráren v širším území, a to zejména ve vztahu k hradu Choustník, hradu Kámen, zámku Červená Lhota a dalším kulturně-historickým dominantám. Dále navrhuji zpracování realistických vizualizací z významných vyhlídkových míst, obcí, kulturních památek a krajinných horizontů, včetně posouzení souběhu akceleračních oblastí AOV47–AOV50. Současně navrhuji vyhodnocení vlivů na charakter historické kulturní krajiny, dálkové pohledové osy a krajinné dominanty podle § 12 zákona č. 114/1992 Sb., o ochraně přírody a krajiny. Pro případ, že významné negativní dopady na krajinný ráz a kulturně-historické hodnoty území nebudou spolehlivě vyloučeny, navrhuji vypuštění akcelerační oblasti AOV47 – Bukovec a souvisejícího územního opatření z návrhu Změny č. 2 Územního rozvojového plánu ČR.<br><br>**PŘIPOMÍNKY K AKCELERAČNÍ OBLASTI AOV48 – CHRBONÍN**<br><br>16. Nesprávný skutkový stav – vodní zdroje a hydrogeologické poměry<br>Dokumentace SEA nesprávně uvádí, že se v území nenacházejí ochranná pásma vodních zdrojů, přestože v území existují ochranná pásma evidenčních čísel 00306203 – Chrbonín studny 1, 2, 00222503 – Terezín studny S1, S2, S3 a 00444603 – Radenín studny S1, S2, S3. Současně však vůbec nezohledňuje obecní a individuální studny v lokalitách Vlčerves a Lišky, které slouží k zásobování obyvatel pitnou vodou. Dále návrh ignoruje toky, povrchové vody a prameniště v AOV. Nejsou dostatečně stanoveny limity zakládání VTE. Je ignorován vliv výstavby a trvání základů VTE na podzemní vody a místní horninové prostředí. Návrh je v rozporu s § 3 zákona č. 500/2004 Sb., správní řád, a se zákonem č. 254/2001 Sb., vodní zákon. Návrh řešení: Požadují vypuštění akcelerační oblasti AOV48 – Chrbonín a souvisejícího územního opatření z návrhu Změny č. 2 Územního rozvojového plánu ČR.<br>17. Rozpor s ochranou zemědělského půdního fondu (ZPF)<br>Zemědělský půdní fond tvoří přibližně 52 % území AOV48. Dokumentace připouští zábor půd I. třídy ochrany v rozsahu 0,81 ha a II. třídy ochrany v rozsahu 0,11 ha, přesto vliv označuje pouze za „mírně negativní". Návrh bagatelizuje rozsah výstavby VTE a její dopady, neřeší nebezpečí eroze půd, a nedostatečně hodnotí možnost poškození meliorací včetně nezjištění jejich rozsahu. Návrh je v rozporu se zákonem č. 334/1992 Sb., o ochraně zemědělského půdního fondu, který stanoví zvýšenou ochranu nejbonitnějších půd. Návrh řešení: Požadují vypuštění akcelerační oblasti AOV48 – Chrbonín a souvisejícího územního opatření z návrhu Změny č. 2 Územního rozvojového plánu ČR.<br>18. Rozpor s ochranou lesa (PUPFL)<br>Pozemky určené k plnění funkcí lesa (PUPFL) tvoří přibližně 48 % území AOV48. Dokumentace značně podceňuje, resp. ignoruje a nehodnotí rozsah zásahů spojených s výstavbou VTE a to přístupových komunikací, manipulačních ploch a související nutnou likvidaci a fragmentaci lesních porostů a jejich vliv na migrační prostupnost živočichů. Návrh je v rozporu se zákonem č. 289/1995 Sb., lesní zákon, a neprokazuje existenci převažujícího veřejného zájmu. Návrh řešení: Požadují vypuštění akcelerační oblasti AOV48 – Chrbonín a souvisejícího územního opatření z návrhu Změny č. 2 Územního rozvojového plánu ČR.<br>19. Nedostatečná ochrana přírody a biodiverzity<br>SEA sama uvádí výskyt citlivých druhů ptáků, například hulíka červeného, káně lesní, sluka lesní, křepelka polní, býl rudý. Biologické hodnocení neobsahuje vliv na hnízdiště orla mořského ve Mlýnech. A dále dokumentace uvádí výskyt netopýrů, např. netopýr rezavý, nyroměný, parkový a nejmenší. Nebyly však dostatečně vyhodnoceny migrační trasy a vazby na významné zimoviště EVL Chýnovská jeskyně (CZ0314634) v rámci Natura 2000. V blízkém okolí AOV se nachází řada chráněných oblastí, které dokumentace nezmiňuje, dále cenných mokřadů a prameniště. Územím prochází migrační koridory zvláště chráněných druhů velkých savců a lokální biokoridory a biocentra, viz územní plán obce. Dokumentace zcela podceňuje dopady výstavby na tuto skutečnost. SEA a ÚO stanoví zcela nedostatečná opatření na ochranu netopýrů a ptáků. Výstavba všech v ÚO připuštěných VTE povede k naprosté devastaci celého území obledně dopravy obrovských dílů stavby, betonu, vybudování dostatečných přístupových komunikací. V oblasti nebyl vyhotoven ornitologický výzkum. Zásadním způsobem budou narušeny migrační koridory velkých savců a lokální biokoridory a biocentra. Vyskytují se chráněné druhy rostlin a živočichů neuvedené v SEA. Není dostatečná ochrana mokřadů (v UO bez ochranného pásma). V SEA je nedostatečně zjištěn rozsah mimolesní zeleně a je stanovena její nedostatečná ochrana. Provedeno vadné vyhodnocení vlivu na klima ze strany výstavby a provozu VTE. Návrh je v rozporu se zákonem č. 114/1992 Sb., o ochraně přírody a krajiny, s § 45i téhož zákona a s dohodou EUROBATS. Návrh řešení: Požadují vyhotovení celoročního ornitologického a chiropterologického průzkumu v rozsahu odpovídajícím metodikám Agentury ochrany přírody a krajiny ČR a doporučením dohody EUROBATS, a to minimálně po dobu jednoho celého biologického cyklu. Současně požadují doplnění biologického hodnocení o výskyt a migrační trasy zvláště chráněných druhů, zejména orla mořského a čápa černého, včetně vyhodnocení hnízdních, potravních a migračních vazeb v širším území. Dále požadují úplné posouzení vlivů na EVL Chýnovské jeskyně (CZ0314634) a soustavu Natura 2000, včetně kumulativních vlivů více akceleračních oblastí a vyhodnocení rizik mortality ptáků a netopýrů. Pro případ, že uvedené vlivy na biodiverzitu a zvláště chráněné druhy nebudou spolehlivě vyloučeny, požadují vypuštění akcelerační oblasti AOV48 – Chrbonín a souvisejícího územního opatření z návrhu Změny č. 2 Územního rozvojového plánu ČR.<br>20. Nepřiměřené zásahy do krajinného rázu | |

| | | | | | | |
|---|---|---|---|---|---|---|
| | | | | | Dokumentace sama připouští, že VTE budou novými výškovými dominantami viditelnými na velké vzdálenosti. Dotčeno může být působení kulturně-historických dominant, zejména zámku Červená Lhota a městské památkové rezervace Jindřichův Hradec, včetně významných pohledových vazeb. Chybí vizualizace dálkových pohledů a konkrétní hodnocení dopadů na kulturní a duchovní hodnoty území. Návrh je v rozporu s § 12 zákona č. 114/1992 Sb., o ochraně přírody a krajiny. Návrh řešení: Požaduji doplnění podrobného hodnocení krajinného rázu, vizualizace dálkových pohledů a vizuálních dopadů větrných elektráren na kulturně-historické dominanty území, zejména zámek Červená Lhota, městskou památkovou rezervaci Jindřichův Hradec a související pohledové osy a krajinné horizonty. Současně požaduji zpracování vizualizací z významných vyhlídkových míst, památkově chráněných území a dálkových pohledů, včetně vyhodnocení kumulativních vizuálních dopadů s dalšími záměry větrných elektráren v širším území. Dále požaduji posouzení souladu návrhu s ochranou kulturní krajiny a charakteru historického krajinného rázu podle § 12 zákona č. 114/1992 Sb., o ochraně přírody a krajiny. Pro případ, že významné negativní dopady na krajinný ráz a kulturně-historické hodnoty území nebudou společně vyloučeny, požaduji vypuštění akcelerační oblasti AOV24 – Lodhéřov a souvisejícího územního opatření z návrhu Změny č. 2 Územního rozvojového plánu ČR.<br>8. Podlimitní AOV<br>Akcelerační oblast AOV24 Lodhéřov vykazuje dle podkladů předpokládaný instalovaný výkon pouze cca 42 MW, čímž nesplňuje limit „nad 50 MW" stanovený v odůvodnění Změny č. 2 ÚRP pro vymezování akceleračních oblastí celostátního významu. Vymezení AOV24 je proto v rozporu s vlastním odůvodněním pořizovatele a postrádá zákonnou i věcnou konzistenci. Návrh řešení: Požaduji vypuštění akcelerační oblasti AOV24 – Lodhéřov a souvisejícího územního opatření z návrhu Změny č. 2 Územního rozvojového plánu ČR.<br>9. Nesouhlas obce a veřejnosti<br>Dotčená obec přijala nesouhlasné usnesení s vymezením akcelerační oblasti. Současně byla podána petice proti AOV24 s podpisy většiny místních občanů. Návrh je tak v rozporu s principem samosprávy a požadavky Aarhuské úmluvy. Návrh řešení: Požaduji vypuštění akcelerační oblasti AOV24 – Lodhéřov a souvisejícího územního opatření z návrhu Změny č. 2 Územního rozvojového plánu ČR.<br><br>**PŘIPOMÍNKY K AKCELERAČNÍ OBLASTI AOV47 – BUKOVEC**<br><br>10. Nesprávně zjištěný skutkový stav – ochranná pásma vodních zdrojů, rozpor s ochranou vod<br>Dokumentace SEA nesprávně uvádí, že se v území nenacházejí ochranná pásma vodních zdrojů, přestože v území existují ochranná pásma evidenčního čísla 00299703 – Drunče, Březina (vrt 501) a 00323810 – Hojovice (studna 5). Současně nejsou zohledněny další využívané zdroje pitné vody v Psárově a Bořetíně (zejména stávající obecní vrt o hloubce 50m a vodojem, oboje ve vzdálenosti do 300m od hranice AOV47, dtto plánovaný obecní vrt a přívod k vodojemu) ani závislost obyvatel na individuálních studních. Dále návrh ignoruje toky, povrchové vody a prameniště v AOV. Nejsou dostatečně stanoveny limity zakládání VTE. Je ignorován vliv výstavby a trvání základů VTE na podzemní vody a místní horninové prostředí. Není zjištěn rozsah poddolovaných oblastí. Návrh je v rozporu s § 3 zákona č. 500/2004 Sb., správní řád, a se zákonem č. 254/2001 Sb., vodní zákon. Návrh řešení: Požaduji vypuštění akcelerační oblasti AOV47 – Bukovec a souvisejícího územního opatření z návrhu Změny č. 2 Územního rozvojového plánu ČR.<br>11. Rozpor s ochranou zemědělského půdního fondu (ZPF)<br>Zemědělský půdní fond tvoří přibližně 48,32 % území AOV47. Dokumentace připouští zábor půd I. třídy ochrany v rozsahu 2,31 ha a II. třídy ochrany v rozsahu 0,10 ha, přesto vliv označuje pouze za „mírně negativní". Návrh bagatelizuje rozsah výstavby VTE a její dopady, neřeší nebezpečí eroze půd, a nedostatečně hodnotí možnost poškození meliorací včetně nezjištění jejich rozsahu. Návrh je v rozporu se zákonem č. 334/1992 Sb., o ochraně zemědělského půdního fondu, který stanoví zvýšenou ochranu nejbonitnějších půd. Návrh řešení: Požaduji vypuštění akcelerační oblasti AOV47 – Bukovec a souvisejícího územního opatření z návrhu Změny č. 2 Územního rozvojového plánu ČR.<br>12. Rozpor s ochranou lesa (PUPFL)<br>Pozemky určené k plnění funkcí lesa (PUPFL) tvoří přibližně 51,58 % území AOV47, tedy více než polovinu celé oblasti. Dokumentace značně podceňuje, resp. ignoruje a nebodnotí rozsah zásahů spojených s výstavbou VTE a to přístupových komunikací, manipulačních ploch a souvisejícími nutnou likvidací a fragmentací lesních porostů a jejich vliv na migrační prostupnost živočichů. Návrh je v rozporu se zákonem č. 289/1995 Sb., lesní zákon, a neprokazuje existenci převažujícího veřejného zájmu. Návrh řešení: Požaduji vypuštění akcelerační oblasti AOV47 – Bukovec a souvisejícího územního opatření z návrhu Změny č. 2 Územního rozvojového plánu ČR.<br>13. Nedostatečná ochrana přírody a biodiverzity<br>V blízkém okolí AOV 47 se nachází řada chráněných oblastí, dokumentace nezmiňuje PP Hučský potok (vzdálenost cca 2.000 m, ochranné pásmo 330 ha), dále cenných mokřadů a prameniší, dále významný biotop u rybníka Táta pobíží hranice AOV. SEA sama uvádí výskyt citlivých druhů ptáků a netopýrů, například motáka pilicha, datla černého nebo netopýra rezavého, a dalších druhů netopýrů, neuvádí však, že tyto výskyty jsou významné v samotné AOV, nejen v jejím blízkém okolí. Nálezy netopýrů dle ČESON jsou dle jeho evidence přímo v AOV47 (Bořetín) a dále v blízkém okolí (Předboř, Choustník, Dobešov u Černovic, Lidmaň, Těmice). Nebyly dostatečně vyhodnoceny migrační trasy ani možné dopady na EVL. Chýnovské jeskyně (CZ0314634) v rámci soustavy Natura 2000. Středem celého území prochází migrační koridory zvláště chráněných druhů velkých savců a lokální biokoridory a biocentra, viz územní plány všech obcí v AOV. Dokumentace zcela podceňuje dopady výstavby na tuto skutečnost. SEA a UO stanoví zcela nedostatečná opatření na ochranu netopýrů a ptáků. Výstavba 33 VTE povede k nárazové devastaci celého území ohledně dopravy obrovských dílů stavby, betonu, vybudování dostatečných přístupových komunikací na zalesněný střed celé AOV 47. Chybí potvrzený výskyt orla mořského, sokola stěhovavého, luňáka červeného, ledňáčka říčního, čápa černého. V oblasti nebyl vyhotoven ornitologický výzkum. Zásadním způsobem budou narušeny migrační koridory velkých savců a lokální biokoridory a biocentra. Vyskytují se chráněné druhy vachta trojlistá, pestnatec májový, skokan skřehotavý, kuňka obecná. Není dostatečná ochrana mokřadů (v UO bez ochranného pásma). V SEA je nedostatečně zjištěn rozsah mimolesní zeleně a je stanovena jeho nedostatečná ochrana. Provedeno vadné vyhodnocení vlivu na klima ze strany výstavby a provozu VTE. Posouzení pro SEA trvalo jen 5 měsíců a není proto dostatečné. Postup je v rozporu se zákonem č. 114/1992 Sb., o ochraně přírody a krajiny, a s mezinárodní dohodou EUROBATS. Návrh řešení: Požaduji vyhotovení celoročního ornitologického a chiropterologického průzkumu v rozsahu odpovídajícím metodikám Agentury ochrany přírody a krajiny ČR a doporučením dohody EUROBATS, a to minimálně po dobu jednoho celého biologického cyklu. Současně požaduji doplnění biologického hodnocení o výskyt a migrační trasy zvláště chráněných druhů, zejména orla mořského a čápa černého, včetně vyhodnocení hnízdních, potravních a migračních vazeb v širším území. Dále požaduji úplné posouzení vlivů na EVL Chýnovské jeskyně (CZ0314634) a soustavu Natura 2000, včetně kumulativních vlivů více akceleračních oblastí a vyhodnocení rizik mortality ptáků a netopýrů. Pro případ, že uvedené vlivy na biodiverzitu a zvláště chráněné druhy nebudou společně vyloučeny, požaduji vypuštění akcelerační oblasti AOV47 – Bukovec a souvisejícího územního opatření z návrhu Změny č. 2 Územního rozvojového plánu ČR.<br>14. Nedostatečné posouzení vlivů na veřejné zdraví<br>Dokumentace neobsahuje konkrétní akustickou studii ani posouzení vibrací, infrazvuku, amplitudové modulace a stroboskopického efektu, v tomto směru je zcela bez odůvodnění a současně nehodnotí celkové zatížení území z hlediska souběhu těchto vlivů. Dokumentace uvádí, že se předpokládá ve vzdálenosti 500m hluková hladina 37dB na 1 VTE, přičemž toto tvrzení není podloženo žádnou studií (takto vysoké a rozměrné VTE se v ČR ani nenacházejí) ani bližším zdůvodněním a nebere vůbec v úvahu kumulaci více zdrojů hluku – více VTE a ani sílu větru a specifický způsob měření u VTE. Současně sama připouští, že některé obytné objekty se nacházejí ve vzdálenostech kratších než 500 m od hranice AOV47. Řada obytných objektů se způsobem využití rodinný dům je blíže než 500 m k hranici AOV 47, jde konkrétně o tyto obytné objekty v: k.ú. Bořetín č.p.: [ ] k.ú. Dobešov ( Cihelny ) č.p. [ ] 32, 57, k.ú. Vlkosovice č.p.: [ ] k.ú. Drunče č.p.:1, 2, 3, 4, 12, 48, 40, k.ú. Březina u JH č.p.: [ ] k.ú. Tříklasovice č.p. [ ] k.ú. Psárov č.p.: [ ] k.ú. Hojovice č.p.: [ ] | |

| Poř. č. | Připomínkové místo | Číslo jednací | Článek | AO | Připomínka | Vyhodnocení |
|---|---|---|---|---|---|---|
| | | | | | akceleračních oblastí AOV47 – Bukovec, AOV48 – Chrbonín, AOV49 – Křeč a AOV50 – Obrataň a zamýšlené stavby větrných elektráren (VTE) při naplnění stanovených limitů (zejména výška a množství).<br><br>Dokumentace SEA (SEA) a UO v předložené podobě není dostatečně odůvodněná, neobsahuje konkrétní odborné podklady a v řadě oblastí odkládá podstatné posouzení vlivů až do budoucích navazujících řízení. Návrh je proto nepřezkoumatelný a v rozporu s právními předpisy České republiky i Evropské unie. Současně může mít závažné dopady na krajinný ráz, biodiverzitu, vodní poměry, kulturně-historické hodnoty území i kvalitu života obyvatel.<br><br>Požaduji proto především vypuštění akceleračních oblastí AOV24 – Lodhéřov, AOV47 – Bukovec, AOV48 – Chrbonín, AOV49 – Křeč a AOV50 – Obrataň a souvisejícího územního opatření z návrhu Změny č. 2 Územního rozvojového plánu ČR. Pro případ, že tomuto požadavku nebude vyhověno, požaduji zásadní přepracování návrhu, zejména doplnění plného vyhodnocení kumulativních vlivů, ochrany veřejného zdraví, ochrany PUPFL, vlivů na soustavu Natura 2000, chráněné živočichy, krajinný ráz, vodní zdroje a majetková práva obyvatel. Současně žádám, aby všechny připomínky byly řádně a individuálně vypořádány v souladu se zákonem, včetně konkrétního a přezkoumatelného odůvodnění způsobu jejich vypořádání.<br><br>**VI. PŘIPOMÍNKY K AKCELERAČNÍM OBLASTEM AOV24, AOV47, AOV48, AOV49 a AOV50**<br><br>**PŘIPOMÍNKY K AKCELERAČNÍ OBLASTI AOV24 – LODHÉŘOV**<br><br>1. Nesprávně zjištěný skutkový stav – ochranná pásma vodních zdrojů, rozpor s ochranou vod<br>Dokumentace SEA nesprávně uvádí, že se v území nenacházejí ochranná pásma vodních zdrojů, přestože v území existuje ochranné pásmo evidenčního čísla 00242303 – Přuhův Žďár podzemní 51, S2. Současně není zohledněna závislost obyvatel na individuálních studních. Obec Lodhéřov a zejména místní část Studnice se dlouhodobě potýkají s nedostatkem pitné vody ve studních a s omezeným zásobováním obyvatel pitnou vodou. Dále návrh ignoruje toky, povrchové vody a prameniště v AOV. Nejsou dostatečně stanoveny limity zakládání VTE. Je ignorován vliv výstavby a trvání základů VTE na podzemní vody a místní horninové prostředí. Návrh je v rozporu s § 3 zákona č. 500/2004 Sb., správní řád, a se zákonem č. 254/2001 Sb., vodní zákon. Návrh řešení: Požaduji vypuštění akcelerační oblasti AOV24 – Lodhéřov a souvisejícího územního opatření z návrhu Změny č. 2 Územního rozvojového plánu ČR.<br>2. Rozpor s ochranou zemědělského půdního fondu (ZPF)<br>Zemědělský půdní fond tvoří přibližně 70 % území AOV24. Dokumentace připouští zábor půd I. třídy ochrany v rozsahu 0,08 ha a II. třídy ochrany v rozsahu 0,59 ha, přesto vliv označuje pouze za „mírně negativní“. Návrh bagatelizuje rozsah výstavby VTE a její dopady, neřeší nebezpečí eroze půd, a nedostatečně hodnotí možnost poškození meliorací včetně nezjištění jejich rozsahu. Návrh je v rozporu se zákonem č. 334/1992 Sb., o ochraně zemědělského půdního fondu, který stanoví zvýšenou ochranu nejbonitnějších půd. Návrh řešení: Požaduji vypuštění akcelerační oblasti AOV24 – Lodhéřov a souvisejícího územního opatření z návrhu Změny č. 2 Územního rozvojového plánu ČR.<br>3. Rozpor s ochranou lesa (PUPFL)<br>Pozemky určené k plnění funkcí lesa (PUPFL) tvoří přibližně 30 % území AOV24, tedy téměř třetinu celé oblasti. Dokumentace značně podceňuje a nebodnotí rozsah zásahů spojených s výstavbou VTE a to přístupových komunikací, manipulačních ploch a nutnou související likvidací a fragmentací lesních porostů a jejich vliv na migrační prostupnost živočichů.. Návrh je v rozporu se zákonem č. 289/1995 Sb., lesní zákon, a neprokazuje existenci převažujícího veřejného zájmu. Návrh řešení: Požaduji vypuštění akcelerační oblasti AOV24 – Lodhéřov a souvisejícího územního opatření z návrhu Změny č. 2 Územního rozvojového plánu ČR.<br>4. Nedostatečná ochrana přírody a biodiverzity<br>SEA sama uvádí výskyt citlivých druhů ptáků a netopýrů, například čápa černého, motáka pochopa, motáka pilicha, krkavce velkého nebo netopýra rezavého. Nebyly však dostatečně vyhodnoceny migrační trasy ani možné dopady na CHKO Třeboňsko. Chybí potvrzený výskyt orla mořského a čápa černého. V oblasti nebyl vyhotoven ornitologický výzkum. Posouzení pro SEA trvalo jen 5 měsíců a není proto dostatečné. SEA a UO stanoví zcela nedostatečná opatření na ochranu netopýrů a ptáků. Postup je v rozporu se zákonem č. 114/1992 Sb., o ochraně přírody a krajiny. Návrh řešení: Požaduji vyhotovení celoročního ornitologického a chiropterologického průzkumu, včetně vyhodnocení migračních tras ptáků a netopýrů, kumulativních vlivů a dopadů na CHKO Třeboňsko. Současně požaduji doplnění biologických průzkumů o výskyt zvláště chráněných druhů, zejména orla mořského a čápa černého, a následné nové vyhodnocení vlivů v rámci SEA. Pro případ, že uvedené nedostatky nebudou řádně odstraněny, požaduji vypuštění akcelerační oblasti AOV24 – Lodhéřov a souvisejícího územního opatření z návrhu Změny č. 2 Územního rozvojového plánu ČR.<br>5. Nedostatečné posouzení vlivů na veřejné zdraví<br>Dokumentace neobsahuje konkrétní akustickou studii ani posouzení infrazvuku, amplitudové modulace, vibrací a stroboskopického efektu a současně nehodnotí celkové zatížení území z hlediska souběhu těchto vlivů. Současně sama připouští riziko obtěžování v okrajové zástavbě Lodhéřova v noční době. Vzhledem k reliéfu kotliny, ve které Lodhéřov leží, existuje riziko odrazů a zesílení akustického tlaku. Návrh je v rozporu se zákonem č. 258/2000 Sb., o ochraně veřejného zdraví, a s nařízením vlády č. 272/2011 Sb. Návrh řešení: Požaduji zpracování detailní akustické studie a plného hodnocení zdravotních rizik (HRA), které posoudí hluk, infrazvuk, amplitudovou modulaci, stroboskopický efekt a kumulativní vlivy větrných elektráren na obyvatele Lodhéřova a okolních sídel, a to včetně noční doby. Současně požaduji vyhodnocení vlivu reliéfu kotliny na šíření hluku, vznik odrazů a možné zesilování akustického tlaku v zastavěném území. Dále požaduji stanovení minimální odstupové vzdálenosti větrných elektráren od obytné a rekreační zástavby v rozsahu nejméně v rozsahu nejméně šestinásobku celkové výšky větrné elektrárny (6× výška VTE), nejméně však vždy 1km. Pro případ, že uvedené vlivy nebudou spolehlivě vyloučeny, požaduji vypuštění akcelerační oblasti AOV24 – Lodhéřov a souvisejícího územního opatření z návrhu Změny č. 2 Územního rozvojového plánu ČR.<br>6. Rizika pro bezpečnost, letectví a IZS<br>V území se nachází jev ÚAP 119 – Zájmové území Ministerstva obrany, který podmiňuje umisťování vysokých staveb dalším posouzením. Do území zasahuje Grid ATZ a ochranné pásmo letiště LKJH Jindřichův Hradec. Dokumentace současně nehodnotí dopady souvislého pásu VTE na zásahy vrtulníků integrovaného záchranného systému v lesním území. Postup je v rozporu se zákonem č. 49/1997 Sb., o civilním letectví, a se zákonem č. 239/2000 Sb., o integrovaném záchranném systému. Návrh řešení: Požaduji doplnění odborného posouzení vlivů akcelerační oblasti AOV24 – Lodhéřov na bezpečnost leteckého provozu, obranu státu a fungování integrovaného záchranného systému, zejména s ohledem na jev ÚAP 119 – Zájmové území Ministerstva obrany, Grid ATZ a ochranné pásmo letiště LKJH Jindřichův Hradec. Současně požaduji vyhodnocení dopadů souvislého pásu větrných elektráren na zásahy vrtulníků IZS, letecké hašení lesních požárů, zdravotnické záchranné služby a policejních vrtulníků, včetně posouzení bezpečnosti letových koridorů a omezení manévrovacích možností v lesním území. Dále požaduji stanoviska Ministerstva obrany, Úřadu pro civilní letectví, Řízení letového provozu ČR a složek IZS k umístění větrných elektráren v daném území. Pro případ, že uvedené bezpečnostní a letecké vlivy nebudou spolehlivě vyloučeny, požaduji vypuštění akcelerační oblasti AOV24 – Lodhéřov a souvisejícího územního opatření z návrhu Změny č. 2 Územního rozvojového plánu ČR.<br>7. Nepřiměřené zásahy do krajinného rázu | |

| | | | | | | |
|---|---|---|---|---|---|---|
| | | | | | Lejtner Jan | |

| | | | | | | |
|---|---|---|---|---|---|---|
| | | | | | III. NÁZEV ZÁMĚRU<br><br>**Akcelerační oblasti na území Jihočeského kraje (okresy Jindřichův Hradec a Tábor) a Kraje Vysočina (okres Pelhřimov): AOV24 – Lodhéřov, AOV47 – Bukovec, AOV48 – Chrbonín, AOV49 – Křeč a AOV50 – Obrataň.**<br><br>IV. DOTČENÉ ÚZEMÍ<br><br>**AOV24 – Lodhéřov**<br>Rozloha plochy 3,9 km2, max. výkon 42 MW, max. počet věží 12, max. výška věží 200 m.<br>Katastrální území: Lodhéřov, Studnice u Lodhéřova a Velký Ratmírov.<br>**AOV47 – Bukovec**<br>Rozloha plochy 11,8 km2, max. výkon 115,5 MW, max. počet věží 33, max. výška věží 250 m.<br>Katastrální území: Březina u Deštné, Bořetín, Dobešov u Černovic, Drunče, Hojovice, Chválkov u Kamenice nad Lipou, Psárov, Třiklasovice a Vlkosovice.<br>**AOV48 – Chrbonín**<br>Rozloha plochy 4,9 km2, max. výkon 45,5 MW, max. počet věží 13 VTE, max. výška věží 250 m.<br>Katastrální území: Hroby, Chrbonín, Kozmice u Chýnova, Mlýny u Choustníku, Radenín a Vlčeves.<br>**AOV49 – Křeč**<br>Rozloha plochy 8,4 km2, max. výkon 84 MW, max. počet věží 24, max. výška věží 200 m.<br>Katastrální území: Bezděčín u Obrataně, Černovice u Tábora, Kozmice u Chýnova, Křeč, Nové Dvory u Pořína, Střítež u Černovic a Sudkův Důl.<br>**AOV50 – Obrataň**<br>Rozloha plochy 6,5 km2, max. výkon 63 MW, max. počet věží 18, max. výška věží 250 m.<br>Katastrální území: Bezděčín u Obrataně, Hrobská Zahrádka, Nové Dvory u Pořína, Obrataň, Pořín a Prasetín.<br><br>V. STANOVISKO<br><br>**S návrhem Územního opatření k AOV24 – Lodhéřov, AOV47 – Bukovec, AOV48 – Chrbonín, AOV49 – Křeč a AOV50 – Obrataň (UO) zásadně nesouhlasím a požaduji jejich vyřazení ze Změny č. 2 Územního rozvojového plánu ČR, případně jejich zásadní přepracování. Návrh vykazuje závažné nedostatky z hlediska zákonnosti, ochrany životního prostředí, ochrany veřejného zdraví i ochrany práv obyvatel dotčeného území.**<br><br>Návrh akceleračních oblastí AOV24 – Lodhéřov, AOV47 – Bukovec, AOV48 – Chrbonín, AOV49 – Křeč a AOV50 je v rozporu s principem předběžné opatrnosti, požadavky na ochranu veřejného zdraví, ochranu přírody a krajiny, ochranu vodních zdrojů i se zásadou proporcionality zásahu do území. Současně nebyly dostatečně vyhodnoceny kumulativní a synergické vlivy souběhu | |

| | | | | | | |
|---|---|---|---|---|---|---|
| | | | | | takovýmto způsobem není nikde výslovně definován. AOV a ÚO neodůvodněně zvýhodňují jednu skupinu subjektů před jinými konkrétně investory VTE před občany a obyvateli zasažených obcí a vlastníky nemovitostí, což je v rozporu zejména s čl. 3 odst.1, čl. 4 odst. 3,4, čl. 7, čl. 8, čl. 101 odst.1. Ústavy ČR. Návrh řešení: Požadujeme doplnění řádného vyhodnocení proporcionality zásahu do území a prokázání převahy veřejného zájmu nad negativními dopady na životní prostředí, krajinu, veřejné zdraví a majetková práva obyvatel. Současně požadujeme doplnění variantního posouzení méně konfliktních lokalit, včetně brownfieldů a území s nižším střetem s ochranou vod, lesa, zemědělského půdního fondu, biodiverzity a krajinného rázu. Dále požadujeme přepracování návrhu tak, aby akcelerační oblasti byly vymezovány pouze v územích s prokazatelně nízkým konfliktním potenciálem v souladu s odůvodněním ÚRP ČR a principem minimalizace dopadů. Pro případ, že proporcionalita zásahu a převaha veřejného zájmu nebudou spolehlivě prokázány, požadujeme vypuštění všech akceleračních oblastí AOV24 + AOV47 + AOV48 + AOV49 + AOV50 a souvisejících územních opatření z návrhu Změny č. 2 Územního rozvojového plánu ČR.<br>75–79. Nedostatečnost zmírňujících opatření<br>Stanovená opatření jsou převážně obecná, formální a deklaratorní, například omezení výšky VTE na 200 nebo 250 m, a zejména odporující zjištěním v rámci SEA. Dokumentace neobsahuje konkrétní opatření pro ochranu obyvatelstva před hlukem, dalšími výše uvedenými fyzikálními jevy, světelným znečištěním nebo pro zachování migrační prostupnosti krajiny. Závěr o dostatečnosti opatření je proto nepodložený a v rozporu se zákonem č. 100/2001 Sb. Návrh řešení: Navrhujeme doplnění konkrétních a závazných zmírňujících opatření pro ochranu obyvatelstva před hlukem, infrazvukem, amplitudovou modulací, vibracemi, stroboskopickým efektem a světelným znečištěním. Dále navrhuji doplnění opatření pro zachování migrační prostupnosti krajiny, ochranu ptáků a netopýrů a omezení kumulativních dopadů více akceleračních oblastí v širším území. Současně navrhuji stanovení jasných podmínek pro monitoring, kontrolu a vyhodnocování dopadů nezávislými odbornými institucemi, nikoliv pouze provozovateli větrných elektráren. Dále navrhuji stanovení minimální odstupové vzdálenosti větrných elektráren od obytné a rekreační zástavby v rozsahu nejméně šestinásobku celkové výšky větrné elektrárny (6× výška VTE), nejméně však vždy 1km. Pro případ, že účinná a konkrétní zmírňující opatření nebudou doplněna a jejich funkčnost spolehlivě prokázána, navrhuji vypuštění všech akceleračních oblastí AOV24 + AOV47 + AOV48 + AOV49 + AOV50 a souvisejících územních opatření z návrhu Změny č. 2 Územního rozvojového plánu ČR.<br>80–84. Vnitřní rozpory a nedostatečný monitoring<br>SEA současně tvrdí, že kumulativní vlivy nebyly zjištěny, ale zároveň připouští jejich existenci při souběhu více AOV. Monitoring je nepřípustně navržen až po realizaci záměru a převážně v režii provozovatelů. Dokumentace je proto vnitřně rozporná a nepřezkoumatelná. Návrh řešení: Navrhuji doplnění nezávislého a transparentního systému monitoringu, který bude prováděn již před realizací záměru a následně i v průběhu provozu větrných elektráren. Dále navrhuji, aby monitoring nebyl zajišťován pouze provozovateli větrných elektráren, ale také nezávislými odbornými institucemi a orgány ochrany přírody, veřejného zdraví a životního prostředí. Současně navrhuji doplnění konkrétních metodik, rozsahu a kontrolních mechanismů monitoringu hluku, infrazvuku, mortality ptáků a netopýrů, migračních tras, krajinného rázu a kumulativních vlivů. Pro případ, že nebude zajištěn nezávislý, odborný a přezkoumatelný monitoring vlivů záměru, navrhuji vypuštění všech akceleračních oblastí AOV24 + AOV47 + AOV48 + AOV49 + AOV50 a souvisejících územních opatření z návrhu Změny č. 2 Územního rozvojového plánu ČR.<br>85–89. Absence variantního řešení<br>Dokumentace neposuzuje alternativní lokality ani modely a varianty rozmístění, počtu či výšky VTE. Není prokázáno, že navržená varianta představuje řešení s nejmenšími dopady na životní prostředí a obyvatele. Není ani tvrzen a prokazován veřejný zájem zřízení AOV. Postup je v rozporu se směrnicí 2001/42/ES a zákonem č. 100/2001 Sb. Návrh řešení: Navrhuji doplnění variantního posouzení akceleračních oblastí, včetně alternativních lokalit, jiného rozmístění větrných elektráren, nižšího počtu staveb a variant s menší výškou větrných elektráren. Dále navrhuji vyhodnocení méně konfliktních řešení, zejména využití brownfieldů, narušených území a lokalit s nižším střetem s ochranou přírody, krajinného rázu, veřejného zdraví a obytné zástavby. Současně navrhuji doplnění srovnávací analýzy jednotlivých variant z hlediska dopadů na životní prostředí, veřejné zdraví, biodiverzitu, krajinný ráz a majetková práva obyvatel. Pro případ, že nebude prokázáno, že navržená varianta představuje řešení s nejmenšími dopady na životní prostředí a obyvatele, navrhuji vypuštění všech akceleračních oblastí AOV24 + AOV47 + AOV48 + AOV49 + AOV50 a souvisejících územních opatření z návrhu Změny č. 2 Územního rozvojového plánu ČR.<br>90–94. Nepřiměřenost zásahu do území<br>Navržené řešení představuje brutální zásah do charakteru krajiny, kvality života obyvatel i majetkových práv a narušení jejich legitimního očekávání, že tyto hodnoty budou zachovány. Nebylo prokázáno (dokumentace se tím ani nezabývá), že negativní dopady nelze dosáhnout jiným, méně konfliktním řešením. Návrh tak nesplňuje princip proporcionality vyžadovaný správním právem i judikaturou správních soudů. Návrh řešení: Navrhuji doplnění řádného posouzení proporcionality zásahu do území, včetně vyhodnocení dopadů na krajinný ráz, kvalitu života obyvatel, veřejné zdraví, majetková práva a charakter venkovského prostředí. Dále navrhuji prokázání, že sledovaného veřejného zájmu nelze dosáhnout jiným, méně konfliktním řešením s nižšími dopady na obyvatele a životní prostředí. Současně navrhuji doplnění variantního řešení a vyhodnocení méně zatěžujících alternativ v souladu s principem proporcionality a minimalizace zásahů do práv obyvatel. Pro případ, že proporcionalita zásahu a nezbytnost navrženého řešení nebudou spolehlivě prokázány, navrhuji vypuštění všech akceleračních oblastí AOV24 + AOV47 + AOV48 + AOV49 + AOV50 a souvisejících územních opatření z návrhu Změny č. 2 Územního rozvojového plánu ČR.<br>95–99. Riziko lesních požárů a omezení možností hašení<br>AOV24 + AOV47 + AOV48 + AOV49 + AOV50 se z významné části nacházejí v lesních porostech nebo v jejich bezprostřední blízkosti. Dokumentace SEA však vůbec nehodnotí rizika vzniku a šíření lesních požárů ani dopady souvislého pásu větrných elektráren na možnosti zásahu jednotek požární ochrany a integrovaného záchranného systému. Dokumentace současně nehodnotí kumulativní dopad souvislého pásu cca 88 větrných elektráren v AOV47–AOV50 na krizové řízení a požární bezpečnost krajiny. V podmínkách probíhající klimatické změny a narůstajícího rizika sucha představuje rozsáhlá industrializace lesních hřebenů významné zvýšení požárního rizika v území. Návrh je v rozporu se zásadou prevence podle § 2900 občanského zákoníku, s požadavky zákona č. 133/1985 Sb., o požární ochraně, a s požadavkem řádného vyhodnocení rizik podle zákona č. 100/2001 Sb., o posuzování vlivů na životní prostředí. Návrh řešení: Požadujeme doplnění podrobného posouzení požárních rizik, možností zásahu HZS a dopadů souvislého pásu větrných elektráren na letecké hašení lesních požárů, krizové řízení a evakuaci obyvatel. Současně požadujeme stanovisko HZS a odborné vyhodnocení dostupnosti území pro zásahovou techniku v podmínkách rozsáhlých lesních požárů. Pro případ, že uvedená rizika nebudou spolehlivě vyloučena, požadujeme vypuštění akceleračních oblastí AOV24 + AOV47 + AOV48 + AOV49 + AOV50 a souvisejících územních opatření z návrhu Změny č. 2 Územního rozvojového plánu ČR.<br>100. Procesní vada – neúplné zveřejnění koordinačního výkresu<br>Proces zveřejnění návrhu Změny č. 2 ÚRP vykazuje vady, neboť koordinační výkres nebyl zveřejněn v úplné podobě a chybí zde údaje k identifikaci katastrálních parcel k přesnému určení hranice AOV. Ve zveřejněné dokumentaci absentovaly záměry FVE, přestože představují významnou součást navrhovaného využití území a mají zásadní význam pro posouzení kumulativních a synergických vlivů. Veřejnosti tak nebyla umožněna řádná orientace v návrhu ani efektivní uplatnění připomínek, čímž mohlo dojít ke zkrácení procesních práv veřejnosti. Návrh řešení: Požadujeme vypořádání této procesní vady v souladu se zásadou ochrany práv veřejnosti a transparentnosti procesu pořizování opatření obecné povahy. | |

| | | | | | | |
|---|---|---|---|---|---|---|
| | | | | | AOV47–AOV50 včetně souběhu s koridorem V406/407 Kočín–Mírovka, případně vypuštění všech akceleračních oblastí AOV47–AOV50 a souvisejících územních opatření z návrhu Změny č. 2 Územního rozvojového plánu ČR.<br>37–40. Rizika pro bezpečnost, letectví a IZS<br>V území se nachází jev ÚAP 119 – Zájmové území Ministerstva obrany, který podmiňuje umisťování vysokých staveb dalším posouzením. UO neobsahuje vyhodnocení vlivu na letecký provoz. Dokumentace současně nehodnotí dopady souvislého pásu VTE na zásahy vrtulníků integrovaného záchranného systému v lesním území. Nalézá se zde pásmo nízkého přeletu TSA 27 a to v bezprostřední blízkosti, v k.ú. Chválkov u Knl.. dokonce v přímém dotyku. Postup je v rozporu se zákonem č. 49/1997 Sb., o civilním letectví, a se zákonem č. 239/2000 Sb., o integrovaném záchranném systému. Návrh řešení: Požaduji doplnění odborného posouzení vlivů akcelerační oblasti na bezpečnost leteckého provozu, obranu státu a fungování integrovaného záchranného systému, zejména s ohledem na jev ÚAP 119 – Zájmové území Ministerstva obrany. Dále navrhuji vyhodnocení dopadů souvislého pásu větrných elektráren na zásahy vrtulníků integrovaného záchranného systému, letecké hašení lesních požárů, zdravotnickou záchrannou službu a další složky IZS v lesním území. Současně navrhuji doplnění závazných stanovisek Ministerstva obrany, Úřadu pro civilní letectví, Řízení letového provozu ČR a složek IZS k umístění větrných elektráren v dotčeném území. Pro případ, že uvedené vlivy nebudou spolehlivě vyloučeny, požaduji vypuštění všech akceleračních oblastí AOV47–AOV50 a souvisejících územních opatření z návrhu Změny č. 2 Územního rozvojového plánu ČR.<br>41–44. Nesouhlas obcí a veřejnosti<br>Dotčené obce přijaly nesouhlasná usnesení s vymezením akceleračních oblastí. Současně proběhlo referendum ve městě Černovice, které vyjádřilo nesouhlas občanů s výstavbou VTE. V obci Radenín byla podána petice proti vymezení AOV podepsaná 251 občany. Současně byla podána petice na Jihočeský kraj a Kraj Vysočinu za všechny čtyři akcelerační oblasti AOV47–AOV50 s přibližně 3.500 podpisy, což potvrzuje zásadní nesouhlas veřejnosti i samospráv, lze shrnout, že minimálně 2/3 trvale hlášených obyvatel celé oblasti jsou proti zřízení AOV47 plus uživatelé a vlastníci nemovitostí v území. Tvorba návrhu proběhla bez účasti obcí a veřejnosti, lhůta poskytnutá k připomínkám je zcela neadekvátní. Návrh je tak v rozporu s principem samosprávy a požadavky Aarhuské úmluvy. Návrh řešení: Požaduji respektování principu samosprávy a vypuštění akceleračních oblastí AOV47–AOV50 a souvisejících územních opatření z návrhu Změny č. 2 Územního rozvojového plánu ČR.<br>**PŘIPOMÍNKY K AKCELERAČNÍM OBLASTEM AOV24 + AOV47 + AOV48 + AOV49 + AOV50**<br>45–49. Nepřezkoumatelnost návrhu<br>Návrh pracuje pouze s modelovými předpokladem umístění větrných elektráren bez konkrétního rozmístění staveb a související infrastruktury. Bez znalosti konkrétní polohy nelze objektivně vyhodnotit hluk, dopady na veřejné zdraví, krajinný ráz ani dopady na obyvatele. Vyhodnocení vlivu SEA je proto naprosto formální. Návrh je proto nepřezkoumatelný podle § 172 zákona č. 500/2004 Sb., správní řád. Návrh řešení: Požaduji doplnění variant a modelů rozmístění větrných elektráren, přístupových komunikací a souvisejíci infrastruktury, případně vypuštění všech akceleračních oblastí AOV24 + AOV47 + AOV48 + AOV49 + AOV50 a souvisejících územních opatření z návrhu Změny č. 2 Územního rozvojového plánu ČR.<br>50–54. Nepřípustné odkládání posouzení vlivů<br>Klíčové vlivy na veřejné zdraví, hluk, vibrace, flicker efekt, ptáky a netopýry nejsou posouzeny nyní, ale až v budoucích navazujících řízeních nebo v monitoringu po realizaci záměru. Tím dochází k přenesení podstatných otázek mimo fázi SEA, kdy již nebude možné ovlivnit samotné vymezení území. Postup je v rozporu se zásadou prevence a se zákonem č. 100/2001 Sb. Návrh řešení: Požaduji doplnění posouzení vlivů již ve fázi SEA, zejména v oblasti veřejného zdraví, hluku, flicker efektu a vlivů na biodiverzitu. Případně vypuštění všech akceleračních oblastí AOV24 + AOV47 + AOV48 + AOV49 + AOV50 a souvisejících územních opatření z návrhu Změny č. 2 Územního rozvojového plánu ČR.<br>55–59. Nedostatečné posouzení vlivů na veřejné zdraví<br>Dokumentace neobsahuje konkrétní akustickou studii ani posouzení infrazvuku, amplitudové modulace a stroboskopického efektu. Současně připouští obytnou nebo rekreační zástavbu ve vzdálenostech okolo 500 m od hranic AOV, přičemž ve velmi mnoha případech se zejména obytné nebo rekreační objekty nacházejí přímo na hranici akceleračních oblastí nebo ve vzdálenostech kratších než 500 m. Dokumentace současně nehodnotí kumulativní zdravotní dopady souběhu více akceleračních oblastí AOV47–AOV50 na obyvatele dotčených obcí. Návrh je v rozporu se zákonem č. 258/2000 Sb., o ochraně veřejného zdraví, a s nařízením vlády č. 272/2011 Sb. Návrh řešení: Požaduji zpracování plného hodnocení zdravotních rizik (HRA), detailní akustické studie a posouzení infrazvuku, vibrací, amplitudové modulace a flicker efektu. Současně požaduji stanovení minimální odstupové vzdálenosti větrných elektráren od zastavitelného území, obytné a rekreační zástavby v rozsahu nejméně šestinásobku celkové výšky větrné elektrárny (6× výška VTE), nejméně však vždy 1km, a to s ohledem na princip předběžné opatrnosti a ochranu veřejného zdraví. Pro případ, že uvedená odstupová vzdálenost nebude stanovena, požaduji vypuštění všech akceleračních oblastí AOV24 + AOV47 + AOV48 + AOV49 + AOV50 a souvisejících územních opatření z návrhu Změny č. 2 Územního rozvojového plánu ČR.<br>60–64. Nedostatečné odůvodnění výběru lokality<br>Dokumentace vůbec nevysvětluje, proč byla zvolena právě krajina s velmi vysokým podílem lesa, kvalitní zemědělské půdy a kulturních, přírodních a zejména krajinných hodnot a vůbec dané území, co bylo (objektivně a konkrétně specifikováno) vlastně podkladem a důvodem pro volbu dané lokality. Současně nejsou porovnány méně konfliktní varianty ani brownfieldy, přestože samotný ÚRP ČR deklaruje preferenci narušených území. Postup je v rozporu s principem minimalizace dopadů a s § 172 správního řádu. Návrh řešení: Požaduji vypuštění všech akceleračních oblastí AOV24 + AOV47 + AOV48 + AOV49 + AOV50 a souvisejících územních opatření z návrhu Změny č. 2 Územního rozvojového plánu ČR.<br>65–69. Dopady na majetek a infrastrukturu<br>SEA nesprávně hodnotí vlivy na hmotné statky jako nulové, přestože lze očekávat zatížení místních komunikací, pokles hodnoty nemovitostí a zásahy do obecní infrastruktury. Pozemky a budovy v okolí VTE budou zcela znehodnoceny, když hlavní devizou jejich tržní hodnoty je právě zdejší naprostý klid a zachovalá krajina. V území se nachází i vodohospodářská infrastruktura, včetně vodojemů a vrtů, jejichž ochrana nebyla posouzena. Dokumentace ignoruje FVE (např. v části obce Mnich Chválkov v bezprostřední blízkosti hranice AOV47). Místní a krajské komunikace nejsou uzpůsobeny na nezbytný rozsah plánované výstavby. Dochází tak k nepřiměřenému zásahu do vlastnických práv podle čl. 11 Listiny základních práv a svobod. Návrh řešení: Navrhuji doplnění podrobného posouzení dopadů větrných elektráren na hmotné statky, místní komunikace, technickou a vodohospodářskou infrastrukturu, včetně vodojemů, vodovodních řadů a dalších zařízení sloužících k zásobování obyvatel pitnou vodou. Dále navrhuji vyhodnocení dopadů přepravy nadrozměrných komponent na stav silnic nižších tříd, mostů a obecních komunikací, včetně návrhu konkrétních opatření k ochraně infrastruktury a majetku obcí. Současně navrhuji doplnění posouzení vlivů na hodnotu nemovitostí, kvalitu bydlení a výkon vlastnických práv obyvatel dotčeného území podle čl. 11 Listiny základních práv a svobod. Pro případ, že významné negativní dopady na majetek, infrastrukturu a vlastnická práva nebudou spolehlivě vyloučeny, navrhuji vypuštění všech akceleračních oblastí AOV24 + AOV47 + AOV48 + AOV49 + AOV50 a souvisejících územních opatření z návrhu Změny č. 2 Územního rozvojového plánu ČR.<br>70–74. Rozpor s principem minimalizace dopadů a veřejným zájmem, rozpor s ústavním pořádkem<br>Akcelerační oblasti mají být podle odůvodnění ÚRP ČR vymezovány v územích s nízkým konfliktním potenciálem. AOV24 + AOV47 + AOV48 + AOV49 + AOV50 vykazují vysoce konfliktní střety s ochranou vod, lesa, ZPF, biodiverzity, krajinného rázu i veřejného zdraví. Návrh proto neprokazuje proporcionalitu zásahu ani převahu veřejného zájmu nad negativními dopady. Nadto veřejný zájem na stavbě VTE a navic | |

| | | | | | | |
|---|---|---|---|---|---|---|
| | | | | | Návrh řešení: Požaduji doplnění podrobného hodnocení krajinného rázu, dálkových pohledů a kumulativních vizuálních dopadů větrných elektráren v širším území, zejména ve vztahu ke kostelu sv. Jakuba Většího ve Křečí, hradu Choustník, historické krajině Sudkova Dolu, poutnímu místu Svatá Anna a tzv. Černovickým vyhlídkám. Současně požaduji zpracování realistických vizualizací z obcí, významných vyhlídkových míst, kulturních památek a krajinných horizontů, včetně vyhodnocení souběhu akceleračních oblastí AOV47–AOV50 a jejich společného vlivu na charakter historické kulturní krajiny. Dále požaduji doplnění posouzení vlivů na pohledové osy, krajinné dominanty a dálkové horizonty podle § 12 zákona č. 114/1992 Sb., o ochraně přírody a krajiny. Pro případ, že významné negativní dopady na krajinný ráz a kulturně-historické hodnoty území nebudou spolehlivě vyloučeny, požaduji vypuštění akcelerační oblasti AOV49 – Křeč a souvisejícího územního opatření z návrhu Změny č. 2 Územního rozvojového plánu ČR.<br><br>**PŘIPOMÍNKY K AKCELERAČNÍ OBLASTI AOV50 – OBRATAŇ**<br><br>28. Nesprávný skutkový stav – vodní zdroje a hydrogeologické poměry<br>Dokumentace SEA nesprávně uvádí, že se v území nenacházejí ochranná pásma vodních zdrojů, přestože v území existují ochranná pásma evidenčních čísel 00200410 – Obrataň podzemní zdroj a 00206610 – Obrataň podzemní zdroj. Současně nejsou zohledněny studny obce Pořín v lokalitě Pinach ani závislost obyvatel okolních obcí na individuálních studních. Dále návrh ignoruje toky, povrchové vody a prameniště v AOV. Nejsou dostatečně stanoveny limity zakládání VTE. Je ignorován vliv výstavby a trvání základů VTE na podzemní vody a místní horninové prostředí. Návrh je v rozporu s § 3 zákona č. 500/2004 Sb., správní řád, a se zákonem č. 254/2001 Sb., vodní zákon. Návrh řešení: Požaduji vypuštění akceleračních oblastí AOV50 – Obrataň a souvisejícího územního opatření z návrhu Změny č. 2 Územního rozvojového plánu ČR.<br>29. Rozpor s ochranou zemědělského půdního fondu (ZPF)<br>Zemědělský půdní food tvoří přibližně 63,43 % území AOV50. Dokumentace připouští zábor půd I. třídy ochrany v rozsahu 1,38 ha a II. třídy ochrany v rozsahu 0,07 ha, přesto vliv označuje pouze za „mírně negativní". Návrh bagatelizuje rozsah výstavby VTE a její dopady, neřeší nebezpečí eroze půd, a nedostatečně hodnotí možnost polkození meliorací včetně nezjištění jejich rozsahu. Návrh je v rozporu se zákonem č. 334/1992 Sb., o ochraně zemědělského půdního fondu, který stanoví zvýšenou ochranu nejbonitnějších půd. Návrh řešení: Požaduji vypuštění akcelerační oblasti AOV50 – Obrataň a souvisejícího územního opatření z návrhu Změny č. 2 Územního rozvojového plánu ČR.<br>30. Rozpor s ochranou lesa (PUPFL)<br>Pozemky určené k plnění funkci lesa (PUPFL) tvoří přibližně 35,29 % území AOV50. Dokumentace značně podceňuje, resp. ignoruje a nebodnotí rozsah zásahů spojených s výstavbou VTE a to přístupových komunikací, manipulačních ploch a související nutnou likvidaci a fragmentaci lesních porostů a jejich vliv na migrační prostupnost živočichů. Návrh je v rozporu se zákonem č. 289/1995 Sb., lesní zákon, a nepreukazuje existenci převažujícího veřejného zájmu. Návrh řešení: Požadují vypuštění akcelerační oblasti AOV50 – Obrataň a souvisejícího územního opatření z návrhu Změny č. 2 Územního rozvojového plánu ČR.<br>31. Nedostatečná ochrana přírody a biodiverzity<br>SEA sama uvádí výskyt citlivých druhů ptáků a netopýrů, například luňáka červeného, motáka pilicha, krkavce velkého a netopýra rezavého. Nebyly však dostatečně vyhodnoceny migrační trasy, nadregionální biokoridor Čunkovský potok – Pařezitý, Roštejn ani vazby na EVL Chýnovská jeskyně (CZ0314634) v rámci Natura 2000. V blízkém okolí AOV se nachází řada chráněných oblastí, které dokumentace nezmiňuje, dále cenných mokřadů a prameniště. Územím prochází migrační koridory zvláště chráněných druhů velkých savců a lokální biokoridory a biocentra, viz územní plán obce. Dokumentace zcela podceňuje dopady výstavby na tuto skutečnost. SEA a UO stanoví zcela nedostatečná opatření na ochranu netopýrů a ptáků. Výstavba všech UO připouštěných VTE povede k naprosté devastaci celého území ohledně dopravy obrovských dílů stavby, betonu, vybudování dostatečných přístupových komunikací. V oblasti nebyl vyhotoven ornitologický výzkum. Zásadním způsobem budou narušeny migrační koridory velkých savců a lokální biokoridory a biocentra. Vyskytují se chráněné druhy rostlin a živočichů neuvedené v SEA. Není dostatečná ochrana mokřadů (v UO bez ochranného pásma ). V SEA je nedostatečně zjištěn rozsah mimolesní zeleně a je stanovena jeho nedostatečná ochrana. Provedeno vadné vyhodnocení vlivu na klima ze strany výstavby a provozu. Návrh je v rozporu se zákonem č. 114/1992 Sb., o ochraně přírody a krajiny, s § 45i téhož zákona a s dohodou EUROBATS. Návrh řešení: Navrhuji vyhotovení celoročního ornitologického a chiropterologického průzkumu v rozsahu odpovídajícím metodikám Agentury ochrany přírody a krajiny ČR a doporučením dohody EUROBATS, a to minimálně po dobu jednoho celého biologického cyklu. Dále navrhuji doplnění biologického hodnocení o podrobné vyhodnocení migračních tras ptáků a netopýrů, včetně posouzení funkčnosti nadregionálního biokoridoru Čunkovský potok – Pařezitý – Roštejn a kumulativních vlivů více akceleračních oblastí v širším území. Současně navrhuji úplné posouzení vlivů na EVL Chýnovská jeskyně (CZ0314634) a soustavu Natura 2000 podle § 45i zákona č. 114/1992 Sb., o ochraně přírody a krajiny, včetně vyhodnocení rizik mortality ptáků a netopýrů. Pro případ, že významné negativní vlivy na biodiverzitu, migrační prostupnost krajiny a zvláště chráněné druhy nebudou spolehlivě vyloučeny, navrhuji vypuštění akcelerační oblasti AOV50 – Obrataň a souvisejícího územního opatření z návrhu Změny č. 2 Územního rozvojového plánu ČR.<br>32. Nepřiměřené zásahy do krajinného rázu<br>Dokumentace sama připouští, že VTE budou novými dominantami viditelnými na velké vzdálenosti a mohou narušit pohledové vazby na hrad Kámen, hrad Choustník, hrad Šelmberk a tvrz Sudkův Důl. Současně nejsou dostatečně vyhodnoceny dopady na krajinné oblasti Pacovsko a Táborsko-Soběslavsko ani na pohledové horizonty Josafatského údolí. Dokumentace nehodnotí kumulovaný vliv všech 4 AOV47-50, chybí vizualizace dálkových pohledů a konkrétní hodnocení dopadů na kulturní a duchovní hodnoty území. Omezení výšky VTE na 250m a prezentace tohoto omezení jako zmírňujícího opatření dle SEA a UO, přičemž právě tato výška je základní příčinou zničení místního krajinného rázu, je absurdní. Návrh je v rozporu s § 12 zákona č. 114/1992 Sb., o ochraně přírody a krajiny. Návrh řešení: Navrhuji doplnění podrobného hodnocení krajinného rázu, dálkových pohledů a kumulativních vizuálních dopadů větrných elektráren v širším území, zejména ve vztahu k hradu Kámen, hradu Choustník, hradu Šelmberk, tvrzi Sudkův Důl a významným krajinným horizontům Josafatského údolí. Dále navrhuji zpracování realistických vizualizací z obcí, vyhlídkových míst, kulturních památek a pohledových os, včetně vyhodnocení souběhu akceleračních oblastí AOV47–AOV50 a jejich společného vlivu na charakter historické kulturní krajiny. Současně navrhuji doplnění posouzení vlivů na krajinné oblasti Pacovsko a Táborsko-Soběslavsko podle § 12 zákona č. 114/1992 Sb., o ochraně přírody a krajiny, včetně vyhodnocení dopadů na dálkové pohledy a krajinné dominanty. Pro případ, že významné negativní dopady na krajinný ráz a kulturně-historické hodnoty území nebudou spolehlivě vyloučeny, navrhuji vypuštění akcelerační oblasti AOV50 – Obrataň a souvisejícího územního opatření z návrhu Změny č. 2 Územního rozvojového plánu ČR.<br><br>**PŘIPOMÍNKY K AKCELERAČNÍM OBLASTEM AOV47 + AOV48 + AOV49 + AOV50**<br><br>33–36. Absence kumulativních a synergických vlivů<br>Dokumentace nehodnotí souběžné působení akceleračních oblastí AOV47, AOV48, AOV49 a AOV50, přestože společně vytvářejí souvislý pás větrných elektráren v krajině. Chybí vyhodnocení souběhu hluku, světelného znečištění, překážkového letecktého značení, fragmentace (devastace) lesů a krajiny a souběhu s koridorem vedení V406/407 Kočín–Mírovka. Návrh je v rozporu se zák. č. 100/2001 Sb., o posuzování vlivů na životní prostředí ( zejména s § 10g ), a se směrnicí 2001/42/ES. Dále chybí vyhodnocení zablokování územního rozvoje obcí a jejich obklíčení plánovanou výstavbou. Návrh řešení: Požaduji doplnění plného kumulativního a synergického posouzení všech akceleračních oblastí | |

| | | | | | | |
|---|---|---|---|---|---|---|
| | | | | | Dokumentace sama připouští, že VTE budou novými dominantami viditelnými na velké vzdálenosti a mohou narušit pohledové vazby na zámek Radenín, hrobku Latourů a kostel sv. Markéty, dále Sudkův Důl s tvrzí, hrad Choustník a hrad Kámen a výrazné horizonty Blaníku a Svidníku. Současně nejsou dostatečně vyhodnoceny dopady na poutní místo Svatá Anna, krajinné oblasti Pacovsko a Táborsko-Soběslavsko ani na pohledové horizonty Josafatského údolí. Návrh je v rozporu s § 12 zákona č. 114/1992 Sb., o ochraně přírody a krajiny. Návrh řešení: Navrhuji doplnění podrobného hodnocení krajinného rázu, dálkových pohledů a kumulativních vizuálních dopadů větrných elektráren v širším území, zejména ve vztahu k zámku Radenín, hrobce Latourů, kostelu sv. Markéty, tvrzi Sudkův Důl, hradu Choustník, hradu Kámen a významným krajinným horizontům Blaníku a Svidníku. Dále navrhuji zpracování realistických vizualizací z obcí, vyhlídkových míst, kulturních památek a pohledových os, včetně vyhodnocení souběhu akceleračních oblastí AOV47–AOV50 a jejich společného vlivu na charakter historické kulturní krajiny. Současně navrhuji doplnění posouzení vlivů na poutní místo Svatá Anna, krajinné oblasti Pacovsko a Táborsko-Soběslavsko a pohledové horizonty Josafatského údolí podle § 12 zákona č. 114/1992 Sb., o ochraně přírody a krajiny. Pro případ, že významné negativní dopady na krajinný ráz a kulturně-historické hodnoty území nebudou spolehlivě vyloučeny, navrhuji vypuštění akcelerační oblasti AOV48 – Chrbonín a souvisejícího územního opatření z návrhu Změny č. 2 Územního rozvojového plánu ČR.<br>21. Podlimitní AOV<br>Akcelerační oblast AOV48 Chrbonín vykazuje dle podkladů předpokládaný instalovaný výkon pouze cca 45,5 MW, čímž nesplňuje limit „nad 50 MW" stanovený v odůvodnění Změny č. 2 ÚRP pro vymezování akceleračních oblastí celostátního významu. Vymezení AOV48 je proto v rozporu s vlastním odůvodněním pořizovatele a postrádá zákonnou i věcnou konzistenci. Návrh řešení: Požaduji vypuštění akcelerační oblasti AOV48 – Chrbonín a souvisejícího územního opatření z návrhu Změny č. 2 Územního rozvojového plánu ČR.<br>22. Chráněný receptor – Dětský domov Radenín<br>V bezprostřední blízkosti hranice akcelerační oblasti AOV48 – Chrbonín, přibližně ve vzdálenosti 500 m, se nachází Dětský domov Radenín, který představuje chráněný receptor ve smyslu nařízení vlády č. 272/2011 Sb., o ochraně zdraví před nepříznivými účinky hluku a vibrací. Jedná se o zařízení určené pro děti a mladistvé, tedy zvláště citlivou skupinu obyvatelstva, u níž je nutné posuzovat zdravotní dopady s maximální mírou opatrnosti. Dokumentace SEA neobsahuje konkrétní posouzení vlivů na tento chráněný receptor, zejména z hlediska hluku, infrazvuku, vibrací, amplitudové modulace a stroboskopického efektu (flicker efektu). V navazujících řízeních EIA proto musí být zpracováno plné hodnocení zdravotních rizik (HRA – Health Risk Assessment) a detailní akustické posouzení, které prokáže, že provozem větrných elektráren nedojde k nepříznivému ovlivnění zdraví a kvality života dětí umístěných v zařízení. Návrh řešení: Požaduji vypuštění akcelerační oblasti AOV48 – Chrbonín a souvisejícího územního opatření z návrhu Změny č. 2 Územního rozvojového plánu ČR.<br><br>**PŘIPOMÍNKY K AKCELERAČNÍ OBLASTI AOV49 – KŘEČ**<br><br>23. Nesprávný skutkový stav – vodní zdroje a hydrogeologické poměry<br>Dokumentace SEA nesprávně tvrdí, že se v území nenacházejí ochranná pásma vodních zdrojů, a z toho dovozuje zanedbatelné vlivy na vody. Současně však věcně nezohledňuje obecní a individuální studny v lokalitách Křeč, Kozmice – Za Petrovým, Černovice – V Padělkách, Vlčeves – Liščy a Svatá Anna, které slouží k zásobování obyvatel pitnou vodou. Dále návrh ignoruje toky, povrchové vody a prameniště v AOV. Nejsou dostatečně stanoveny limity zakládání VTE. Je ignorován vliv výstavby a trvání základů VTE na podzemní vody a místní hydrinové prostředí. Návrh je v rozporu s § 3 zákona č. 500/2004 Sb., správní řád, a se zákonem č. 254/2001 Sb., vodní zákon. Návrh řešení: Požadují vypuštění akcelerační oblasti AOV49 – Křeč a souvisejícího územního opatření z návrhu Změny č. 2 Územního rozvojového plánu ČR.<br>24. Rozpor s ochranou zemědělského půdního fondu (ZPF)<br>Zemědělský půdní fond tvoří přibližně 78 % území AOV49. Dokumentace připouští zábor půd I. třídy ochrany v rozsahu 2,45 ha a II. třídy ochrany v rozsahu 0,27 ha, přesto vliv označuje pouze za „mírně negativní". Návrh bagatelizuje rozsah výstavby VTE a její dopady, neřeší nebezpečí eroze půd, a nedostatečně hodnotí možnost poškození meliorací včetně nezjištění jejich rozsahu. Návrh je v rozporu se zákonem č. 334/1992 Sb., o ochraně zemědělského půdního fondu, který stanoví zvýšenou ochranu nejbonitnějších půd. Návrh řešení: Požadují vypuštění akcelerační oblasti AOV49 – Křeč a souvisejícího územního opatření z návrhu Změny č. 2 Územního rozvojového plánu ČR.<br>25. Rozpor s ochranou lesa (PUPFL)<br>Pozemky určené k plnění funkcí lesa (PUPFL) tvoří přibližně 22 % území AOV49. Dokumentace značně podceňuje, resp. ignoruje a nehodnotí rozsah zásahů spojených s výstavbou VTE a to přístupových komunikací, manipulačních ploch a související nutnou likvidaci a fragmentaci lesních porostů a jejich vliv na migrační prostupnost živočichů. Návrh je v rozporu se zákonem č. 289/1995 Sb., lesní zákon, a neprokazuje existenci převažujícího veřejného zájmu. Návrh řešení: Požaduji vypuštění akcelerační oblasti AOV49 – Křeč a souvisejícího územního opatření z návrhu Změny č. 2 Územního rozvojového plánu ČR.<br>26. Nedostatečná ochrana přírody a biodiverzity<br>SEA sama uvádí výskyt citlivých druhů ptáků a netopýrů, například krkavce velkého, motáka pochopa, čápa černého či netopýra rezavého. Biologické hodnocení neobsahuje vliv na hnízdiště orla mořského ve Mlýnech. Nebyly však dostatečně vyhodnoceny migrační trasy ani vazby na EVL Chýnovská jeskyně (CZ0314634) v rámci Natura 2000. V blízkém okolí AOV se nachází řada chráněných oblastí, které dokumentace nezmiňuje, dále cenných mokřadů a prameniš'. Územím prochází migrační koridory zvláště chráněných druhů velkých savců a lokální biokoridory a biocentra, viz územní plán obce. Dokumentace zcela podceňuje dopady výstavby na tuto skutečnost. SEA a UO stanoví zcela nedostatečná opatření na ochranu netopýrů a ptáků. Výstavba všech UO připouštěných VTE povede k naprosté devastaci celého území obledně dopravy obrovských dílů stavby, betonu, vybudování dostatečných přístupových komunikací. V oblasti nebyl vyhotoven ornitologický výzkum. Zásadním způsobem budou narušeny migrační koridory velkých savců a lokální biokoridory a biocentra. Vyskytují se chráněné druhy rostlin a živočichů neuvedené v SEA. Není dostatečná ochrana mokřadů (v UO bez ochranného pásma). V SEA je nedostatečně zjištěn rozsah mimolesní zeleně a je stanovena jeho nedostatečná ochrana. Provedeno vadné vyhodnocení vlivu na klima ze strany výstavby a provozu VTE. Návrh je v rozporu se zákonem č. 114/1992 Sb., o ochraně přírody a krajiny, s § 45i těhož zákona a s dohodou EUROBATS. Návrh řešení: Požaduji vyhotovení celoročního ornitologického a chiropterologického průzkumu v rozsahu odpovídajícím metodikám Agentury ochrany přírody a krajiny ČR a doporučením dohody EUROBATS, a to minimálně po dobu jednoho celého biologického cyklu. Současně požaduji doplnění biologického hodnocení o výskyt a migrační trasy zvláště chráněných druhů, zejména orla mořského a čápa černého, včetně vyhodnocení hnízdních, potravních a migračních vazeb v širším území. Dále požadují úplné posouzení vlivů na EVL Chýnovské jeskyně (CZ0314634) a soustavu Natura 2000, včetně kumulativních vlivů více akceleračních oblastí a vyhodnocení rizik mortality ptáků a netopýrů. Pro případ, že uvedené vlivy na biodiverzitu a zvláště chráněné druhy nebudou spolehlivě vyloučeny, požaduji vypuštění akcelerační oblasti AOV49 – Křeč a souvisejícího územního opatření z návrhu Změny č. 2 Územního rozvojového plánu ČR.<br>27. Nepřiměřené zásahy do krajinného rázu<br>Dokumentace sama připouští, že VTE budou novými dominantami viditelnými na velké vzdálenosti a mohou narušit pohledové osy na kostel sv. Jakuba Většího ve Křeči, hrad Choustník či historickou krajinu Sudkova Dolu. Současně nejsou dostatečně vyhodnoceny dopady na poutní místo Svatá Anna ani na tzv. Černovické vyhlídky. Obec Křeč je obklíčena z více stran v odstupové vzdálenosti 500 m. Dokumentace nehodnotí kumulovaný vliv všech 4 AOV47-50, chybí vizualizace dálkových pohledů a konkrétní hodnocení dopadů na kulturní a duchovní hodnoty území. Omezení výšky VTE na 250m a prezentace tohoto omezení jako zmírňujícího opatření dle SEA a UO, přičemž právě tato výška je základní příčinou zničení místního krajinného rázu, je absurdní. Návrh je v rozporu s § 12 zákona č. 114/1992 Sb., o ochraně přírody a krajiny. | |

| | | | | | | |
|---|---|---|---|---|---|---|
| | | | | | 63, 46, k.ú. Chválkov u KnL. č.p. 94, 14, Rutov č.p.: 62, 68, 60. Návrh je v rozporu se zákonem č. 258/2000 Sb., o ochraně veřejného zdraví, a s nařízením vlády č. 272/2011 Sb. Sama vzdálenost 500m je z hlediska ochrany veřejného zdraví naprosto nedostatečná. Samotná výstavba dále velmi výrazným způsobem zatíží hlukem, prašností, blokováním dopravy celé území, jedná se o tisíce m3 betonu apod. Návrh řešení: Požadují zpracování detailní akustické studie a plného hodnocení zdravotních rizik (HRA), které posoudí hluk, infrazvuk, amplitudovou modulaci, stroboskopický efekt a kumulativní vlivy větrných elektráren na obyvatele, a to včetně noční doby. Současně požadují vyhodnocení vlivu reliéfu krajiny na šíření hluku, vznik odrazů a možné zesilování akustického tlaku v zastavěném území. Dále požadují stanovení minimální odstupové vzdálenosti větrných elektráren od obytné a rekreační zástavby v rozsahu nejméně šestinásobku celkové výšky větrné elektrárny (6× výška VTE), nejméně však vždy 1km. Pro případ, že uvedené vlivy nebudou spolehlivě vyloučeny, požadují vypuštění akcelerační oblasti AOV47 – Bukovec a souvisejícího územního opatření z návrhu Změny č. 2 Územního rozvojového plánu ČR.<br>15. Nepřiměřené zásahy do krajinného rázu<br>Dokumentace sama připouští, že VTE budou novými výškovými dominantami viditelnými na velké vzdálenosti a připouští negativní vliv na krajinný ráz, byť naprosto neadekvátně vyhodnocený. Sama připouští, že dotčeno může být působení kulturně-historických dominant, zejména hradu Choustník, hradu Kámen a zámku Červená Lhota, významné kostely, památník v Mnichu, sakrální stavby a výletní místa, včetně významných pohledových vazeb, mnohé z nich jsou navíc do 1000m vzdáleny od hranice AOV47 a to zejména archeologické a kulturní památky v Mnichu, Hojovicích, Bořetíně (Mostkova kaplička na hranicích AOV47) a Druních (např. slovanské pohřebiště na hranicích AOV47). Navrhovaná opatření v dokumentaci na zmírnění negativního vlivu jsou zcela nesmyslná a nedostatečná (zachování údajných pohledových os, barva doprovodných staveb VTE, „hnízda" VTE) a odporují i ostatním částem dokumentace (odstupové vzdálenosti mezi VTE, přípustná hustota VTE v AOV). Např. hrad Choustník a stejnojmenný kopec je vidětelný prakticky odevšad. Žádné pohledové osy ani zhavření věží zničení krajinného rázu neodvrátí. Plánované stavby VTE jsou při svém plánovaném množství (cca 88 věží ve všech 4 AOV47-50 ) a při limitní výšce 250m tak gigantické (chladicí věže JETE mají 155 m), že při běžném převýšení zdejších kopců nad zdejší mírně zvlněnou krajinu cca 100-150m ji naprosto pohledově ovládnou, obzvlášť budou-li stát na nejvyšších bodech plánovaných AOV (což je pro investory žádoucí). Dokumentace nehodnotí kumulovaný vliv všech 4 AOV47-50, chybí vizualizace dálkových pohledů a konkrétní hodnocení dopadů na kulturní a duchovní hodnoty území. Omezení výšky VTE na 250m a prezentace tohoto omezení jako zmírňujícího opatření dle SEA a ÚO, přičemž právě tato výška je základní příčinou zničení místního krajinného rázu, je absurdní. Návrh je v naprostém rozporu s § 12 zákona č. 114/1992 Sb., o ochraně přírody a krajiny a dopad na krajinný ráz je silně negativní. Návrh řešení: Navrhuji doplnění podrobného hodnocení krajinného rázu, vizualizace dálkových pohledů a kumulativních vizuálních dopadů větrných elektráren v širším území, a to zejména ve vztahu k hradu Choustník, hradu Kámen, zámku Červená Lhota a dalším kulturně-historickým dominantám. Dále navrhuji zpracování realistických vizualizací z významných vyhlídkových míst, obcí, kulturních památek a krajinných horizontů, včetně posouzení souběhu akceleračních oblastí AOV47–AOV50. Současně navrhuji vyhodnocení vlivů na charakter historické kulturní krajiny, dálkové pohledové osy a krajinné dominanty podle § 12 zákona č. 114/1992 Sb., o ochraně přírody a krajiny. Pro případ, že významné negativní dopady na krajinný ráz a kulturně-historické hodnoty území nebudou spolehlivě vyloučeny, navrhuji vypuštění akcelerační oblasti AOV47 – Bukovec a souvisejícího územního opatření z návrhu Změny č. 2 Územního rozvojového plánu ČR.<br><br>**PŘIPOMÍNKY K AKCELERAČNÍ OBLASTI AOV48 – CHRBONÍN**<br><br>16. Nesprávný skutkový stav – vodní zdroje a hydrogeologické poměry<br>Dokumentace SEA nesprávně uvádí, že se v území nenacházejí ochranná pásma vodních zdrojů, přestože v území existují ochranná pásma evidenčních čísel 00306203 – Chrbonín studny 1, 2, 00222503 – Terezín studny S1, S2, S3 a 00444603 – Radenín studny S1, S2, S3. Současně však vůbec nezohledňuje obecní a individuální studny v lokalitách Vlčerves a Lišky, které slouží k zásobování obyvatel pitnou vodou. Dále návrh ignoruje toky, povrchové vody a prameniště v AOV. Nejsou dostatečně stanoveny limity zakládání VTE. Je ignorován vliv výstavby a trvání základů VTE na podzemní vody a místní horninové prostředí. Návrh je v rozporu s § 3 zákona č. 500/2004 Sb., správní řád, a se zákonem č. 254/2001 Sb., vodní zákon. Návrh řešení: Požadují vypuštění akcelerační oblasti AOV48 – Chrbonín a souvisejícího územního opatření z návrhu Změny č. 2 Územního rozvojového plánu ČR.<br>17. Rozpor s ochranou zemědělského půdního fondu (ZPF)<br>Zemědělský půdní fond tvoří přibližně 52 % území AOV48. Dokumentace připouští zábor půd I. třídy ochrany v rozsahu 0,81 ha a II. třídy ochrany v rozsahu 0,11 ha, přesto vliv označuje pouze za „mírně negativní". Návrh bagatelizuje rozsah výstavby VTE a její dopady, neřeší nebezpečí eroze půd, a nedostatečně hodnotí možnost poškození meliorací včetně nezjištění jejich rozsahu. Návrh je v rozporu se zákonem č. 334/1992 Sb., o ochraně zemědělského půdního fondu, který stanoví zvýšenou ochranu nejbonitnějších půd. Návrh řešení: Požadují vypuštění akcelerační oblasti AOV48 – Chrbonín a souvisejícího územního opatření z návrhu Změny č. 2 Územního rozvojového plánu ČR.<br>18. Rozpor s ochranou lesa (PUPFL)<br>Pozemky určené k plnění funkcí lesa (PUPFL) tvoří přibližně 48 % území AOV48. Dokumentace značně podceňuje, resp. ignoruje a nehodnotí rozsah zásahů spojených s výstavbou VTE a to přístupových komunikací, manipulačních ploch a související nutnou likvidaci a fragmentaci lesních porostů a jejich vliv na migrační prostupnost živočichů. Návrh je v rozporu se zákonem č. 289/1995 Sb., lesní zákon, a neprokazuje existenci převažujícího veřejného zájmu. Návrh řešení: Požadují vypuštění akcelerační oblasti AOV48 – Chrbonín a souvisejícího územního opatření z návrhu Změny č. 2 Územního rozvojového plánu ČR.<br>19. Nedostatečná ochrana přírody a biodiverzity<br>SEA sama uvádí výskyt citlivých druhů ptáků, například hnízdiště orla mořského ve Mlýnech. A dále dokumentace uvádí výskyt netopýrů, např. netopýr rezavý, nyroměný, parkový a nejmenší. Nebyly však dostatečně vyhodnoceny migrační trasy a vazby na významné zimoviště EVL Chýnovská jeskyně (CZ0314634) v rámci Natura 2000. V blízkém okolí AOV se nachází řada chráněných oblastí, které dokumentace nezmiňuje, dále cenných mokřadů a prameniště. Územím prochází migrační koridory zvláště chráněných druhů velkých savců a lokální biokoridory a biocentra, viz územní plán obce. Dokumentace zcela podceňuje dopady výstavby na tuto skutečnost. SEA a ÚO stanoví zcela nedostatečná opatření na ochranu netopýrů a ptáků. Výstavba všech v ÚO připuštěných VTE povede k naprosté devastaci celého území obledně dopravy obrovských dílů stavby, betonu, vybudování dostatečných přístupových komunikací. V oblasti nebyl vyhotoven ornitologický výzkum. Zásadním způsobem budou narušeny migrační koridory velkých savců a lokální biokoridory a biocentra. Vyskytují se chráněné druhy rostlin a živočichů neuvedené v SEA. Není dostatečná ochrana mokřadů (v UO bez ochranného pásma). V SEA je nedostatečně zjištěn rozsah mimolesní zeleně a je stanovena její nedostatečná ochrana. Provedeno vadné vyhodnocení vlivu na klima ze strany výstavby a provozu VTE. Návrh je v rozporu se zákonem č. 114/1992 Sb., o ochraně přírody a krajiny, s § 45i téhož zákona a s dohodou EUROBATS. Návrh řešení: Požadují vyhotovení celoročního ornitologického a chiropterologického průzkumu v rozsahu odpovídajícím metodikám Agentury ochrany přírody a krajiny ČR a doporučením dohody EUROBATS, a to minimálně po dobu jednoho celého biologického cyklu. Současně požadují doplnění biologického hodnocení o výskyt a migrační trasy zvláště chráněných druhů, zejména orla mořského a čápa černého, včetně vyhodnocení hnízdních, potravních a migračních vazeb v širším území. Dále požadují úplné posouzení vlivů na EVL Chýnovské jeskyně (CZ0314634) a soustavu Natura 2000, včetně kumulativních vlivů více akceleračních oblastí a vyhodnocení rizik mortality ptáků a netopýrů. Pro případ, že uvedené vlivy na biodiverzitu a zvláště chráněné druhy nebudou spolehlivě vyloučeny, požadují vypuštění akcelerační oblasti AOV48 – Chrbonín a souvisejícího územního opatření z návrhu Změny č. 2 Územního rozvojového plánu ČR.<br>20. Nepřiměřené zásahy do krajinného rázu | |

| | | | | | | |
|---|---|---|---|---|---|---|
| | | | | | Dokumentace sama připouští, že VTE budou novými výškovými dominantami viditelnými na velké vzdálenosti. Dotčeno může být působení kulturně-historických dominant, zejména zámku Červená Lhota a městské památkové rezervace Jindřichův Hradec, včetně významných pohledových vazeb. Chybí vizualizace dálkových pohledů a konkrétní hodnocení dopadů na kulturní a duchovní hodnoty území. Návrh je v rozporu s § 12 zákona č. 114/1992 Sb., o ochraně přírody a krajiny. Návrh řešení: Požaduji doplnění podrobného hodnocení krajinného rázu, vizualizace dálkových pohledů a vizuálních dopadů větrných elektráren na kulturně-historické dominanty území, zejména zámek Červená Lhota, městskou památkovou rezervaci Jindřichův Hradec a související pohledové osy a krajinné horizonty. Současně požaduji zpracování vizualizací z významných vyhlídkových míst, památkově chráněných území a dálkových pohledů, včetně vyhodnocení kumulativních vizuálních dopadů s dalšími záměry větrných elektráren v širším území. Dále požaduji posouzení souladu návrhu s ochranou kulturní krajiny a charakteru historického krajinného rázu podle § 12 zákona č. 114/1992 Sb., o ochraně přírody a krajiny. Pro případ, že významné negativní dopady na krajinný ráz a kulturně-historické hodnoty území nebudou společně vyloučeny, požaduji vypuštění akcelerační oblasti AOV24 – Lodhéřov a souvisejícího územního opatření z návrhu Změny č. 2 Územního rozvojového plánu ČR.<br>8. Podlimitní AOV<br>Akcelerační oblast AOV24 Lodhéřov vykazuje dle podkladů předpokládaný instalovaný výkon pouze cca 42 MW, čímž nesplňuje limit „nad 50 MW" stanovený v odůvodnění Změny č. 2 ÚRP pro vymezování akceleračních oblastí celostátního významu. Vymezení AOV24 je proto v rozporu s vlastním odůvodněním pořizovatele a postrádá zákonnou i věcnou konzistenci. Návrh řešení: Požaduji vypuštění akcelerační oblasti AOV24 – Lodhéřov a souvisejícího územního opatření z návrhu Změny č. 2 Územního rozvojového plánu ČR.<br>9. Nesouhlas obce a veřejnosti<br>Dotčená obec přijala nesouhlasné usnesení s vymezením akcelerační oblasti. Současně byla podána petice proti AOV24 s podpisy většiny místních občanů. Návrh je tak v rozporu s principem samosprávy a požadavky Aarhuské úmluvy. Návrh řešení: Požaduji vypuštění akcelerační oblasti AOV24 – Lodhéřov a souvisejícího územního opatření z návrhu Změny č. 2 Územního rozvojového plánu ČR.<br><br>**PŘIPOMÍNKY K AKCELERAČNÍ OBLASTI AOV47 – BUKOVEC**<br><br>10. Nesprávně zjištěný skutkový stav – ochranná pásma vodních zdrojů, rozpor s ochranou vod<br>Dokumentace SEA nesprávně uvádí, že se v území nenacházejí ochranná pásma vodních zdrojů, přestože v území existují ochranná pásma evidenčního čísla 00299703 – Drunče, Březina (vrt 501) a 00323810 – Hojovice (studna 5). Současně nejsou zohledněny další využívané zdroje pitné vody v Psárově a Bořetíně (zejména stávající obecní vrt o hloubce 50m a vodojem, oboje ve vzdálenosti do 300m od hranice AOV47, dtto plánovaný obecní vrt a přívod k vodojemu) ani závislost obyvatel na individuálních studních. Dále návrh ignoruje toky, povrchové vody a prameniště v AOV. Nejsou dostatečně stanoveny limity zakládání VTE. Je ignorován vliv výstavby a trvání základů VTE na podzemní vody a místní horninové prostředí. Není zjištěn rozsah poddolovaných oblastí. Návrh je v rozporu s § 3 zákona č. 500/2004 Sb., správní řád, a se zákonem č. 254/2001 Sb., vodní zákon. Návrh řešení: Požaduji vypuštění akcelerační oblasti AOV47 – Bukovec a souvisejícího územního opatření z návrhu Změny č. 2 Územního rozvojového plánu ČR.<br>11. Rozpor s ochranou zemědělského půdního fondu (ZPF)<br>Zemědělský půdní fond tvoří přibližně 48,32 % území AOV47. Dokumentace připouští zábor půd I. třídy ochrany v rozsahu 2,31 ha a II. třídy ochrany v rozsahu 0,10 ha, přesto vliv označuje pouze za „mírně negativní". Návrh bagatelizuje rozsah výstavby VTE a její dopady, neřeší nebezpečí eroze půd, a nedostatečně hodnotí možnost poškození meliorací včetně nezjištění jejich rozsahu. Návrh je v rozporu se zákonem č. 334/1992 Sb., o ochraně zemědělského půdního fondu, který stanoví zvýšenou ochranu nejbonitnějších půd. Návrh řešení: Požaduji vypuštění akcelerační oblasti AOV47 – Bukovec a souvisejícího územního opatření z návrhu Změny č. 2 Územního rozvojového plánu ČR.<br>12. Rozpor s ochranou lesa (PUPFL)<br>Pozemky určené k plnění funkcí lesa (PUPFL) tvoří přibližně 51,58 % území AOV47, tedy více než polovinu celé oblasti. Dokumentace značně podceňuje, resp. ignoruje a nebodnotí rozsah zásahů spojených s výstavbou VTE a to přístupových komunikací, manipulačních ploch a souvisejícími nutnou likvidací a fragmentací lesních porostů a jejich vliv na migrační prostupnost živočichů. Návrh je v rozporu se zákonem č. 289/1995 Sb., lesní zákon, a neprokazuje existenci převažujícího veřejného zájmu. Návrh řešení: Požaduji vypuštění akcelerační oblasti AOV47 – Bukovec a souvisejícího územního opatření z návrhu Změny č. 2 Územního rozvojového plánu ČR.<br>13. Nedostatečná ochrana přírody a biodiverzity<br>V blízkém okolí AOV 47 se nachází řada chráněných oblastí, dokumentace nezmiňuje PP Hučský potok (vzdálenost cca 2.000 m, ochranné pásmo 330 ha), dále cenných mokřadů a prameniště, dále významný biotop u rybníka Táta pobíží hranice AOV. SEA sama uvádí výskyt citlivých druhů ptáků a netopýrů, například motáka pilicha, datla černého nebo netopýra rezavého, a dalších druhů netopýrů, neuvádí však, že tyto výskyty jsou významné v samotné AOV, nejen v jejím blízkém okolí. Nálezy netopýrů dle ČESON jsou dle jeho evidence přímo v AOV47 (Bořetín) a dále v blízkém okolí (Předboř, Choustník, Dobešov u Černovic, Lidmaň, Těmice). Nebyly dostatečně vyhodnoceny migrační trasy ani možné dopady na EVL. Chýnovské jeskyně (CZ0314634) v rámci soustavy Natura 2000. Středem celého území prochází migrační koridory zvláště chráněných druhů velkých savců a lokální biokoridory a biocentra, viz územní plány všech obcí v AOV. Dokumentace zcela podceňuje dopady výstavby na tuto skutečnost. SEA a UO stanoví zcela nedostatečná opatření na ochranu netopýrů a ptáků. Výstavba 33 VTE povede k nárazové devastaci celého území ohledně dopravy obrovských dílů stavby, betonu, vybudování dostatečných přístupových komunikací na zalesněný střed celé AOV 47. Chybí potvrzený výskyt orla mořského, sokola stěhovavého, luňáka červeného, ledňáčka říčního, čápa černého. V oblasti nebyl vyhotoven ornitologický výzkum. Zásadním způsobem budou narušeny migrační koridory velkých savců a lokální biokoridory a biocentra. Vyskytují se chráněné druhy vachta trojlistá, pestnatec májový, skokan skřehotavý, kuňka obecná. Není dostatečná ochrana mokřadů (v UO bez ochranného pásma). V SEA je nedostatečně zjištěn rozsah mimolesní zeleně a je stanovena jeho nedostatečná ochrana. Provedeno vadné vyhodnocení vlivu na klima ze strany výstavby a provozu VTE. Posouzení pro SEA trvalo jen 5 měsíců a není proto dostatečné. Postup je v rozporu se zákonem č. 114/1992 Sb., o ochraně přírody a krajiny, a s mezinárodní dohodou EUROBATS. Návrh řešení: Požaduji vyhotovení celoročního ornitologického a chiropterologického průzkumu v rozsahu odpovídajícím metodikám Agentury ochrany přírody a krajiny ČR a doporučením dohody EUROBATS, a to minimálně po dobu jednoho celého biologického cyklu. Současně požaduji doplnění biologického hodnocení o výskyt a migrační trasy zvláště chráněných druhů, zejména orla mořského a čápa černého, včetně vyhodnocení hnízdních, potravních a migračních vazeb v širším území. Dále požaduji úplné posouzení vlivů na EVL Chýnovské jeskyně (CZ0314634) a soustavu Natura 2000, včetně kumulativních vlivů více akceleračních oblastí a vyhodnocení rizik mortality ptáků a netopýrů. Pro případ, že uvedené vlivy na biodiverzitu a zvláště chráněné druhy nebudou společně vyloučeny, požaduji vypuštění akcelerační oblasti AOV47 – Bukovec a souvisejícího územního opatření z návrhu Změny č. 2 Územního rozvojového plánu ČR.<br>14. Nedostatečné posouzení vlivů na veřejné zdraví<br>Dokumentace neobsahuje konkrétní akustickou studii ani posouzení vibrací, infrazvuku, amplitudové modulace a stroboskopického efektu, v tomto směru je zcela bez odůvodnění a současně nehodnotí celkové zatížení území z hlediska souběhu těchto vlivů. Dokumentace uvádí, že se předpokládá ve vzdálenosti 500m hluková hladina 37dB na 1 VTE, přičemž toto tvrzení není podloženo žádnou studií (takto vysoké a rozměrné VTE se v ČR ani nenacházejí) ani bližším zdůvodněním a nebere vůbec v úvahu kumulaci více zdrojů hluku – více VTE a ani sílu větru a specifický způsob měření u VTE. Současně sama připouští, že některé obytné objekty se nacházejí ve vzdálenostech kratších než 500 m od hranice AOV47. Řada obytných objektů se způsobem využití rodinný dům je blíže než 500 m k hranici AOV 47, jde konkrétně o tyto obytné objekty v: k.ú. Bořetín č.p.: [ ] k.ú. Dobešov ( Cihelny ) č.p. [ ] 32, 57, k.ú. Vlkosovice č.p.: [ ] k.ú. Drunče č.p.:1, 2, 3, 4, 12, 48, 40, k.ú. Březina u JH č.p.: [ ] k.ú. Třklasovice č.p. [ ] k.ú. Psárov č.p.: [ ] k.ú. Hojovice č.p.: [ ] | |

| Poř. č. | Připomínkové místo | Číslo jednací | Článek | AO | Připomínka | Vyhodnocení |
|---|---|---|---|---|---|---|
| | | | | | akceleračních oblastí AOV47 – Bukovec, AOV48 – Chrbonín, AOV49 – Křeč a AOV50 – Obrataň a zamýšlené stavby větrných elektráren (VTE) při naplnění stanovených limitů (zejména výška a množství).<br><br>Dokumentace SEA (SEA) a UO v předložené podobě není dostatečně odůvodněná, neobsahuje konkrétní odborné podklady a v řadě oblastí odkládá podstatné posouzení vlivů až do budoucích navazujících řízení. Návrh je proto nepřezkoumatelný a v rozporu s právními předpisy České republiky i Evropské unie. Současně může mít závažné dopady na krajinný ráz, biodiverzitu, vodní poměry, kulturně-historické hodnoty území i kvalitu života obyvatel.<br><br>Požaduji proto především vypuštění akceleračních oblastí AOV24 – Lodhéřov, AOV47 – Bukovec, AOV48 – Chrbonín, AOV49 – Křeč a AOV50 – Obrataň a souvisejícího územního opatření z návrhu Změny č. 2 Územního rozvojového plánu ČR. Pro případ, že tomuto požadavku nebude vyhověno, požaduji zásadní přepracování návrhu, zejména doplnění plného vyhodnocení kumulativních vlivů, ochrany veřejného zdraví, ochrany PUPFL, vlivů na soustavu Natura 2000, chráněné živočichy, krajinný ráz, vodní zdroje a majetková práva obyvatel. Současně žádám, aby všechny připomínky byly řádně a individuálně vypořádány v souladu se zákonem, včetně konkrétního a přezkoumatelného odůvodnění způsobu jejich vypořádání.<br><br>**VI. PŘIPOMÍNKY K AKCELERAČNÍM OBLASTEM AOV24, AOV47, AOV48, AOV49 a AOV50**<br><br>**PŘIPOMÍNKY K AKCELERAČNÍ OBLASTI AOV24 – LODHÉŘOV**<br><br>1. Nesprávně zjištěný skutkový stav – ochranná pásma vodních zdrojů, rozpor s ochranou vod<br>Dokumentace SEA nesprávně uvádí, že se v území nenacházejí ochranná pásma vodních zdrojů, přestože v území existuje ochranné pásmo evidenčního čísla 00242303 – Přuhův Žďár podzemní 51, S2. Současně není zohledněna závislost obyvatel na individuálních studních. Obec Lodhéřov a zejména místní část Studnice se dlouhodobě potýkají s nedostatkem pitné vody ve studních a s omezeným zásobováním obyvatel pitnou vodou. Dále návrh ignoruje toky, povrchové vody a prameniště v AOV. Nejsou dostatečně stanoveny limity zakládání VTE. Je ignorován vliv výstavby a trvání základů VTE na podzemní vody a místní horninové prostředí. Návrh je v rozporu s § 3 zákona č. 500/2004 Sb., správní řád, a se zákonem č. 254/2001 Sb., vodní zákon. Návrh řešení: Požaduji vypuštění akcelerační oblasti AOV24 – Lodhéřov a souvisejícího územního opatření z návrhu Změny č. 2 Územního rozvojového plánu ČR.<br>2. Rozpor s ochranou zemědělského půdního fondu (ZPF)<br>Zemědělský půdní fond tvoří přibližně 70 % území AOV24. Dokumentace připouští zábor půd I. třídy ochrany v rozsahu 0,08 ha a II. třídy ochrany v rozsahu 0,59 ha, přesto vliv označuje pouze za „mírně negativní". Návrh bagatelizuje rozsah výstavby VTE a její dopady, neřeší nebezpečí eroze půd, a nedostatečně hodnotí možnost poškození meliorací včetně nezjištění jejich rozsahu. Návrh je v rozporu se zákonem č. 334/1992 Sb., o ochraně zemědělského půdního fondu, který stanoví zvýšenou ochranu nejbonitnějších půd. Návrh řešení: Požaduji vypuštění akcelerační oblasti AOV24 – Lodhéřov a souvisejícího územního opatření z návrhu Změny č. 2 Územního rozvojového plánu ČR.<br>3. Rozpor s ochranou lesa (PUPFL)<br>Pozemky určené k plnění funkcí lesa (PUPFL) tvoří přibližně 30 % území AOV24, tedy téměř třetinu celé oblasti. Dokumentace značně podceňuje a nehodnotí rozsah zásahů spojených s výstavbou VTE a to přístupových komunikací, manipulačních ploch a nutnou související likvidací a fragmentací lesních porostů a jejich vliv na migrační prostupnost živočichů.. Návrh je v rozporu se zákonem č. 289/1995 Sb., lesní zákon, a neprokazuje existenci převažujícího veřejného zájmu. Návrh řešení: Požaduji vypuštění akcelerační oblasti AOV24 – Lodhéřov a souvisejícího územního opatření z návrhu Změny č. 2 Územního rozvojového plánu ČR.<br>4. Nedostatečná ochrana přírody a biodiverzity<br>SEA sama uvádí výskyt citlivých druhů ptáků a netopýrů, například čápa černého, motáka pochopa, motáka pilicha, krkavce velkého nebo netopýra rezavého. Nebyly však dostatečně vyhodnoceny migrační trasy ani možné dopady na CHKO Třeboňsko. Chybí potvrzený výskyt orla mořského a čápa černého. V oblasti nebyl vyhotoven ornitologický výzkum. Posouzení pro SEA trvalo jen 5 měsíců a není proto dostatečné. SEA a UO stanoví zcela nedostatečná opatření na ochranu netopýrů a ptáků. Postup je v rozporu se zákonem č. 114/1992 Sb., o ochraně přírody a krajiny. Návrh řešení: Požaduji vyhotovení celoročního ornitologického a chiropterologického průzkumu, včetně vyhodnocení migračních tras ptáků a netopýrů, kumulativních vlivů a dopadů na CHKO Třeboňsko. Současně požaduji doplnění biologických průzkumů o výskyt zvláště chráněných druhů, zejména orla mořského a čápa černého, a následné nové vyhodnocení vlivů v rámci SEA. Pro případ, že uvedené nedostatky nebudou řádně odstraněny, požaduji vypuštění akcelerační oblasti AOV24 – Lodhéřov a souvisejícího územního opatření z návrhu Změny č. 2 Územního rozvojového plánu ČR.<br>5. Nedostatečné posouzení vlivů na veřejné zdraví<br>Dokumentace neobsahuje konkrétní akustickou studii ani posouzení infrazvuku, amplitudové modulace, vibrací a stroboskopického efektu a současně nehodnotí celkové zatížení území z hlediska souběhu těchto vlivů. Současně sama připouští riziko obtěžování v okrajové zástavbě Lodhéřova v noční době. Vzhledem k reliéfu kotliny, ve které Lodhéřov leží, existuje riziko odrazů a zesílení akustického tlaku. Návrh je v rozporu se zákonem č. 258/2000 Sb., o ochraně veřejného zdraví, a s nařízením vlády č. 272/2011 Sb. Návrh řešení: Požaduji zpracování detailní akustické studie a plného hodnocení zdravotních rizik (HRA), které posoudí hluk, infrazvuk, amplitudovou modulaci, stroboskopický efekt a kumulativní vlivy větrných elektráren na obyvatele Lodhéřova a okolních sídel, a to včetně noční doby. Současně požaduji vyhodnocení vlivu reliéfu kotliny na šíření hluku, vznik odrazů a možné zesilování akustického tlaku v zastavěném území. Dále požaduji stanovení minimální odstupové vzdálenosti větrných elektráren od obytné a rekreační zástavby v rozsahu nejméně v rozsahu nejméně šestinásobku celkové výšky větrné elektrárny (6× výška VTE), nejméně však vždy 1km. Pro případ, že uvedené vlivy nebudou spolehlivě vyloučeny, požaduji vypuštění akcelerační oblasti AOV24 – Lodhéřov a souvisejícího územního opatření z návrhu Změny č. 2 Územního rozvojového plánu ČR.<br>6. Rizika pro bezpečnost, letectví a IZS<br>V území se nachází jev ÚAP 119 – Zájmové území Ministerstva obrany, který podmiňuje umisťování vysokých staveb dalším posouzením. Do území zasahuje Grid ATZ a ochranné pásmo letiště LKJH Jindřichův Hradec. Dokumentace současně nehodnotí dopady souvislého pásu VTE na zásahy vrtulníků integrovaného záchranného systému v lesním území. Postup je v rozporu se zákonem č. 49/1997 Sb., o civilním letectví, a se zákonem č. 239/2000 Sb., o integrovaném záchranném systému. Návrh řešení: Požaduji doplnění odborného posouzení vlivů akcelerační oblasti AOV24 – Lodhéřov na bezpečnost leteckého provozu, obranu státu a fungování integrovaného záchranného systému, zejména s ohledem na jev ÚAP 119 – Zájmové území Ministerstva obrany, Grid ATZ a ochranné pásmo letiště LKJH Jindřichův Hradec. Současně požaduji vyhodnocení dopadů souvislého pásu větrných elektráren na zásahy vrtulníků IZS, letecké hašení lesních požárů, zdravotnické záchranné služby a policejních vrtulníků, včetně posouzení bezpečnosti letových koridorů a omezení manévrovacích možností v lesním území. Dále požaduji stanoviska Ministerstva obrany, Úřadu pro civilní letectví, Řízení letového provozu ČR a složek IZS k umístění větrných elektráren v daném území. Pro případ, že uvedené bezpečnostní a letecké vlivy nebudou spolehlivě vyloučeny, požaduji vypuštění akcelerační oblasti AOV24 – Lodhéřov a souvisejícího územního opatření z návrhu Změny č. 2 Územního rozvojového plánu ČR.<br>7. Nepřiměřené zásahy do krajinného rázu | |

| | | | | | | |
|---|---|---|---|---|---|---|
| | | | | | Labská Jitka | |

| | | | | | | |
|---|---|---|---|---|---|---|
| | | | | | III. NÁZEV ZÁMĚRU<br><br>**Akcelerační oblasti na území Jihočeského kraje (okresy Jindřichův Hradec a Tábor) a Kraje Vysočina (okres Pelhřimov): AOV24 – Lodhéřov, AOV47 – Bukovec, AOV48 – Chrbonín, AOV49 – Křeč a AOV50 – Obrataň.**<br><br>IV. DOTČENÉ ÚZEMÍ<br><br>**AOV24 – Lodhéřov**<br>Rozloha plochy 3,9 km2, max. výkon 42 MW, max. počet věží 12, max. výška věží 200 m.<br>Katastrální území: Lodhéřov, Studnice u Lodhéřova a Velký Ratmírov.<br>**AOV47 – Bukovec**<br>Rozloha plochy 11,8 km2, max. výkon 115,5 MW, max. počet věží 33, max. výška věží 250 m.<br>Katastrální území: Březina u Deštné, Bořetín, Dobešov u Černovic, Drunče, Hojovice, Chválkov u Kamenice nad Lipou, Psárov, Třiklasovice a Vlkosovice.<br>**AOV48 – Chrbonín**<br>Rozloha plochy 4,9 km2, max. výkon 45,5 MW, max. počet věží 13 VTE, max. výška věží 250 m.<br>Katastrální území: Hroby, Chrbonín, Kozmice u Chýnova, Mlýny u Choustníku, Radenín a Vlčeves.<br>**AOV49 – Křeč**<br>Rozloha plochy 8,4 km2, max. výkon 84 MW, max. počet věží 24, max. výška věží 200 m.<br>Katastrální území: Bezděčín u Obrataně, Černovice u Tábora, Kozmice u Chýnova, Křeč, Nové Dvory u Pořína, Střítež u Černovic a Sudkův Důl.<br>**AOV50 – Obrataň**<br>Rozloha plochy 6,5 km2, max. výkon 63 MW, max. počet věží 18, max. výška věží 250 m.<br>Katastrální území: Bezděčín u Obrataně, Hrobská Zahrádka, Nové Dvory u Pořína, Obrataň, Pořín a Prasetín.<br><br>V. STANOVISKO<br><br>**S návrhem Územního opatření k AOV24 – Lodhéřov, AOV47 – Bukovec, AOV48 – Chrbonín, AOV49 – Křeč a AOV50 – Obrataň (UO) zásadně nesouhlasím a požaduji jejich vyřazení ze Změny č. 2 Územního rozvojového plánu ČR, případně jejich zásadní přepracování. Návrh vykazuje závažné nedostatky z hlediska zákonnosti, ochrany životního prostředí, ochrany veřejného zdraví i ochrany práv obyvatel dotčeného území.**<br><br>Návrh akceleračních oblastí AOV24 – Lodhéřov, AOV47 – Bukovec, AOV48 – Chrbonín, AOV49 – Křeč a AOV50 je v rozporu s principem předběžné opatrnosti, požadavky na ochranu veřejného zdraví, ochranu přírody a krajiny, ochranu vodních zdrojů i se zásadou proporcionality zásahu do území. Současně nebyly dostatečně vyhodnoceny kumulativní a synergické vlivy souběhu | |

| | | | | | | |
|---|---|---|---|---|---|---|
| | | | | | takovýmto způsobem není nikde výslovně definován. AOV a ÚO neodůvodněně zvýhodňují jednu skupinu subjektů před jinými konkrétně investory VTE před občany a obyvateli zasažených obcí a vlastníky nemovitostí, což je v rozporu zejména s čl. 3 odst.1, čl. 4 odst. 3,4, čl. 7, čl. 8, čl. 101 odst.1. Ústavy ČR. Návrh řešení: Požadují doplnění řádného vyhodnocení proporcionality zásahu do území a prokázání převahy veřejného zájmu nad negativními dopady na životní prostředí, krajinu, veřejné zdraví a majetková práva obyvatel. Současně požaduji doplnění variantního posouzení méně konfliktních lokalit, včetně brownfieldů a území s nižším střetem s ochranou vod, lesa, zemědělského půdního fondu, biodiverzity a krajinného rázu. Dále požaduji přepracování návrhu tak, aby akcelerační oblasti byly vymezovány pouze v územích s prokazatelně nízkým konfliktním potenciálem v souladu s odůvodněním ÚRP ČR a principem minimalizace dopadů. Pro případ, že proporcionalita zásahu a převaha veřejného zájmu nebudou spolehlivě prokázány, požaduji vypuštění všech akceleračních oblastí AOV24 + AOV47 + AOV48 + AOV49 + AOV50 a souvisejících územních opatření z návrhu Změny č. 2 Územního rozvojového plánu ČR.<br>75–79. Nedostatečnost zmírňujících opatření<br>Stanovená opatření jsou převážně obecná, formální a deklaratorní, například omezení výšky VTE na 200 nebo 250 m, a zejména odporující zjištěním v rámci SEA. Dokumentace neobsahuje konkrétní opatření pro ochranu obyvatelstva před hlukem, dalšími výše uvedenými fyzikálními jevy, světelným znečištěním nebo pro zachování migrační prostupnosti krajiny. Závěr o dostatečnosti opatření je proto nepodložený a v rozporu se zákonem č. 100/2001 Sb. Návrh řešení: Navrhuji doplnění konkrétních a závazných zmírňujících opatření pro ochranu obyvatelstva před hlukem, infrazvukem, amplitudovou modulací, vibracemi, stroboskopickým efektem a světelným znečištěním. Dále navrhuji doplnění opatření pro zachování migrační prostupnosti krajiny, ochranu ptáků a netopýrů a omezení kumulativních dopadů více akceleračních oblastí v širším území. Současně navrhuji stanovení jasných podmínek pro monitoring, kontrolu a vyhodnocování dopadů nezávislými odbornými institucemi, nikoliv pouze provozovateli větrných elektráren. Dále navrhuji stanovení minimální odstupové vzdálenosti větrných elektráren od obytné a rekreační zástavby v rozsahu nejméně šestinásobku celkové výšky větrné elektrárny (6× výška VTE), nejméně však vždy 1km. Pro případ, že účinná a konkrétní zmírňující opatření nebudou doplněna a jejich funkčnost spolehlivě prokázána, navrhuji vypuštění všech akceleračních oblastí AOV24 + AOV47 + AOV48 + AOV49 + AOV50 a souvisejících územních opatření z návrhu Změny č. 2 Územního rozvojového plánu ČR.<br>80–84. Vnitřní rozpory a nedostatečný monitoring<br>SEA současně tvrdí, že kumulativní vlivy nebyly zjištěny, ale zároveň připouští jejich existenci při souběhu více AOV. Monitoring je nepřípustně navržen až po realizaci záměru a převážně v režii provozovatelů. Dokumentace je proto vnitřně rozporná a nepřezkoumatelná. Návrh řešení: Navrhuji doplnění nezávislého a transparentního systému monitoringu, který bude prováděn již před realizací záměru a následně i v průběhu provozu větrných elektráren. Dále navrhuji, aby monitoring nebyl zajišťován pouze provozovateli větrných elektráren, ale také nezávislými odbornými institucemi a orgány ochrany přírody, veřejného zdraví a životního prostředí. Současně navrhuji doplnění konkrétních metodik, rozsahu a kontrolních mechanismů monitoringu hluku, infrazvuku, mortality ptáků a netopýrů, migračních tras, krajinného rázu a kumulativních vlivů. Pro případ, že nebude zajištěn nezávislý, odborný a přezkoumatelný monitoring vlivů záměru, navrhuji vypuštění všech akceleračních oblastí AOV24 + AOV47 + AOV48 + AOV49 + AOV50 a souvisejících územních opatření z návrhu Změny č. 2 Územního rozvojového plánu ČR.<br>85–89. Absence variantního řešení<br>Dokumentace neposuzuje alternativní lokality ani modely a varianty rozmístění, počtu či výšky VTE. Není prokázáno, že navržená varianta představuje řešení s nejmenšími dopady na životní prostředí a obyvatele. Není ani tvrzen a prokazován veřejný zájem zřízení AOV. Postup je v rozporu se směrnicí 2001/42/ES a zákonem č. 100/2001 Sb. Návrh řešení: Navrhuji doplnění variantního posouzení akceleračních oblastí, včetně alternativních lokalit, jiného rozmístění větrných elektráren, nižšího počtu staveb a variant s menší výškou větrných elektráren. Dále navrhuji vyhodnocení méně konfliktních řešení, zejména využití brownfieldů, narušených území a lokalit s nižším střetem s ochranou přírody, krajinného rázu, veřejného zdraví a obytné zástavby. Současně navrhuji doplnění srovnávací analýzy jednotlivých variant z hlediska dopadů na životní prostředí, veřejné zdraví, biodiverzitu, krajinný ráz a majetková práva obyvatel. Pro případ, že nebude prokázáno, že navržená varianta představuje řešení s nejmenšími dopady na životní prostředí a obyvatele, navrhuji vypuštění všech akceleračních oblastí AOV24 + AOV47 + AOV48 + AOV49 + AOV50 a souvisejících územních opatření z návrhu Změny č. 2 Územního rozvojového plánu ČR.<br>90–94. Nepřiměřenost zásahu do území<br>Navržené řešení představuje brutální zásah do charakteru krajiny, kvality života obyvatel i majetkových práv a narušení jejich legitimního očekávání, že tyto hodnoty budou zachovány. Nebylo prokázáno (dokumentace se tím ani nezabývá), že negativní dopady nelze dosáhnout jiným, méně konfliktním řešením. Návrh tak nesplňuje princip proporcionality vyžadovaný správním právem i judikaturou správních soudů. Návrh řešení: Navrhuji doplnění řádného posouzení proporcionality zásahu do území, včetně vyhodnocení dopadů na krajinný ráz, kvalitu života obyvatel, veřejné zdraví, majetková práva a charakter venkovského prostředí. Dále navrhuji prokázání, že sledovaného veřejného zájmu nelze dosáhnout jiným, méně konfliktním řešením s nižšími dopady na obyvatele a životní prostředí. Současně navrhuji doplnění variantního řešení a vyhodnocení méně zatěžujících alternativ v souladu s principem proporcionality a minimalizace zásahů do práv obyvatel. Pro případ, že proporcionalita zásahu a nezbytnost navrženého řešení nebudou spolehlivě prokázány, navrhuji vypuštění všech akceleračních oblastí AOV24 + AOV47 + AOV48 + AOV49 + AOV50 a souvisejících územních opatření z návrhu Změny č. 2 Územního rozvojového plánu ČR.<br>95–99. Riziko lesních požárů a omezení možností hašení<br>AOV24 + AOV47 + AOV48 + AOV49 + AOV50 se z významné části nacházejí v lesních porostech nebo v jejich bezprostřední blízkosti. Dokumentace SEA však vůbec nehodnotí rizika vzniku a šíření lesních požárů ani dopady souvislého pásu větrných elektráren na možnosti zásahu jednotek požární ochrany a integrovaného záchranného systému. Dokumentace současně nehodnotí kumulativní dopad souvislého pásu cca 88 větrných elektráren v AOV47–AOV50 na krizové řízení a požární bezpečnost krajiny. V podmínkách probíhající klimatické změny a narůstajícího rizika sucha představuje rozsáhlá industrializace lesních hřebenů významné zvýšení požárního rizika v území. Návrh je v rozporu se zásadou prevence podle § 2900 občanského zákoníku, s požadavky zákona č. 133/1985 Sb., o požární ochraně, a s požadavkem řádného vyhodnocení rizik podle zákona č. 100/2001 Sb., o posuzování vlivů na životní prostředí. Návrh řešení: Požadují doplnění podrobného posouzení požárních rizik, možností zásahu HZS a dopadů souvislého pásu větrných elektráren na letecké hašení lesních požárů, krizové řízení a evakuaci obyvatel. Současně požaduji stanovisko HZS a odborné vyhodnocení dostupnosti území pro zásahovou techniku v podmínkách rozsáhlých lesních požárů. Pro případ, že uvedená rizika nebudou spolehlivě vyloučena, požaduji vypuštění akceleračních oblastí AOV24 + AOV47 + AOV48 + AOV49 + AOV50 a souvisejících územních opatření z návrhu Změny č. 2 Územního rozvojového plánu ČR.<br>100. Procesní vada – neúplné zveřejnění koordinačního výkresu<br>Proces zveřejnění návrhu Změny č. 2 ÚRP vykazuje vady, neboť koordinační výkres nebyl zveřejněn v úplné podobě a chybí zde údaje k identifikaci katastrálních parcel k přesnému určení hranice AOV. Ve zveřejněné dokumentaci absentovaly záměry FVE, přestože představují významnou součást navrhovaného využití území a mají zásadní význam pro posouzení kumulativních a synergických vlivů. Veřejnosti tak nebyla umožněna řádná orientace v návrhu ani efektivní uplatnění připomínek, čímž mohlo dojít ke zkrácení procesních práv veřejnosti. Návrh řešení: Požadujeme vypořádání této procesní vady v souladu se zásadou ochrany práv veřejnosti a transparentnosti procesu pořizování opatření obecné povahy. | |

| | | | | | | |
|---|---|---|---|---|---|---|
| | | | | | AOV47–AOV50 včetně souběhu s koridorem V406/407 Kočín–Mírovka, případně vypuštění všech akceleračních oblastí AOV47–AOV50 a souvisejících územních opatření z návrhu Změny č. 2 Územního rozvojového plánu ČR.<br>37–40. Rizika pro bezpečnost, letectví a IZS<br>V území se nachází jev ÚAP 119 – Zájmové území Ministerstva obrany, který podmiňuje umisťování vysokých staveb dalším posouzením. UO neobsahuje vyhodnocení vlivu na letecký provoz. Dokumentace současně nehodnotí dopady souvislého pásu VTE na zásahy vrtulníků integrovaného záchranného systému v lesním území. Nalézá se zde pásmo nízkého přeletu TSA 27 a to v bezprostřední blízkosti, v k.ú. Chválkov u Knl.. dokonce v přímém dotyku. Postup je v rozporu se zákonem č. 49/1997 Sb., o civilním letectví, a se zákonem č. 239/2000 Sb., o integrovaném záchranném systému. Návrh řešení: Požaduji doplnění odborného posouzení vlivů akcelerační oblasti na bezpečnost leteckého provozu, obranu státu a fungování integrovaného záchranného systému, zejména s ohledem na jev ÚAP 119 – Zájmové území Ministerstva obrany. Dále navrhuji vyhodnocení dopadů souvislého pásu větrných elektráren na zásahy vrtulníků integrovaného záchranného systému, letecké hašení lesních požárů, zdravotnickou záchrannou službu a další složky IZS v lesním území. Současně navrhuji doplnění závazných stanovisek Ministerstva obrany, Úřadu pro civilní letectví, Řízení letového provozu ČR a složek IZS k umístění větrných elektráren v dotčeném území. Pro případ, že uvedené vlivy nebudou spolehlivě vyloučeny, požaduji vypuštění všech akceleračních oblastí AOV47–AOV50 a souvisejících územních opatření z návrhu Změny č. 2 Územního rozvojového plánu ČR.<br>41–44. Nesouhlas obcí a veřejnosti<br>Dotčené obce přijaly nesouhlasná usnesení s vymezením akceleračních oblastí. Současně proběhlo referendum ve městě Černovice, které vyjádřilo nesouhlas občanů s výstavbou VTE. V obci Radenín byla podána petice proti vymezení AOV podepsaná 251 občany. Současně byla podána petice na Jihočeský kraj a Kraj Vysočinu za všechny čtyři akcelerační oblasti AOV47–AOV50 s přibližně 3.500 podpisy, což potvrzuje zásadní nesouhlas veřejnosti i samospráv, lze shrnout, že minimálně 2/3 trvale hlášených obyvatel celé oblasti jsou proti zřízení AOV47 plus uživatelé a vlastníci nemovitostí v území. Tvorba návrhu proběhla bez účasti obcí a veřejnosti, lhůta poskytnutá k připomínkám je zcela neadekvátní. Návrh je tak v rozporu s principem samosprávy a požadavky Aarhuské úmluvy. Návrh řešení: Požaduji respektování principu samosprávy a vypuštění akceleračních oblastí AOV47–AOV50 a souvisejících územních opatření z návrhu Změny č. 2 Územního rozvojového plánu ČR.<br>**PŘIPOMÍNKY K AKCELERAČNÍM OBLASTEM AOV24 + AOV47 + AOV48 + AOV49 + AOV50**<br>45–49. Nepřezkoumatelnost návrhu<br>Návrh pracuje pouze s modelovými předpokladem umístění větrných elektráren bez konkrétního rozmístění staveb a související infrastruktury. Bez znalosti konkrétní polohy nelze objektivně vyhodnotit hluk, dopady na veřejné zdraví, krajinný ráz ani dopady na obyvatele. Vyhodnocení vlivu SEA je proto naprosto formální. Návrh je proto nepřezkoumatelný podle § 172 zákona č. 500/2004 Sb., správní řád. Návrh řešení: Požaduji doplnění variant a modelů rozmístění větrných elektráren, přístupových komunikací a souvisejíci infrastruktury, případně vypuštění všech akceleračních oblastí AOV24 + AOV47 + AOV48 + AOV49 + AOV50 a souvisejících územních opatření z návrhu Změny č. 2 Územního rozvojového plánu ČR.<br>50–54. Nepřípustné odkládání posouzení vlivů<br>Klíčové vlivy na veřejné zdraví, hluk, vibrace, flicker efekt, ptáky a netopýry nejsou posouzeny nyní, ale až v budoucích navazujících řízeních nebo v monitoringu po realizaci záměru. Tím dochází k přenesení podstatných otázek mimo fázi SEA, kdy již nebude možné ovlivnit samotné vymezení území. Postup je v rozporu se zásadou prevence a se zákonem č. 100/2001 Sb. Návrh řešení: Požaduji doplnění posouzení vlivů již ve fázi SEA, zejména v oblasti veřejného zdraví, hluku, flicker efektu a vlivů na biodiverzitu. Případně vypuštění všech akceleračních oblastí AOV24 + AOV47 + AOV48 + AOV49 + AOV50 a souvisejících územních opatření z návrhu Změny č. 2 Územního rozvojového plánu ČR.<br>55–59. Nedostatečné posouzení vlivů na veřejné zdraví<br>Dokumentace neobsahuje konkrétní akustickou studii ani posouzení infrazvuku, amplitudové modulace a stroboskopického efektu. Současně připouští obytnou nebo rekreační zástavbu ve vzdálenostech okolo 500 m od hranic AOV, přičemž ve velmi mnoha případech se zejména obytné nebo rekreační objekty nacházejí přímo na hranici akceleračních oblastí nebo ve vzdálenostech kratších než 500 m. Dokumentace současně nehodnotí kumulativní zdravotní dopady souběhu více akceleračních oblastí AOV47–AOV50 na obyvatele dotčených obcí. Návrh je v rozporu se zákonem č. 258/2000 Sb., o ochraně veřejného zdraví, a s nařízením vlády č. 272/2011 Sb. Návrh řešení: Požaduji zpracování plného hodnocení zdravotních rizik (HRA), detailní akustické studie a posouzení infrazvuku, vibrací, amplitudové modulace a flicker efektu. Současně požaduji stanovení minimální odstupové vzdálenosti větrných elektráren od zastavitelného území, obytné a rekreační zástavby v rozsahu nejméně šestinásobku celkové výšky větrné elektrárny (6× výška VTE), nejméně však vždy 1km, a to s ohledem na princip předběžné opatrnosti a ochranu veřejného zdraví. Pro případ, že uvedená odstupová vzdálenost nebude stanovena, požaduji vypuštění všech akceleračních oblastí AOV24 + AOV47 + AOV48 + AOV49 + AOV50 a souvisejících územních opatření z návrhu Změny č. 2 Územního rozvojového plánu ČR.<br>60–64. Nedostatečné odůvodnění výběru lokality<br>Dokumentace vůbec nevysvětluje, proč byla zvolena právě krajina s velmi vysokým podílem lesa, kvalitní zemědělské půdy a kulturních, přírodních a zejména krajinných hodnot a vůbec dané území, co bylo (objektivně a konkrétně specifikováno) vlastně podkladem a důvodem pro volbu dané lokality. Současně nejsou porovnány méně konfliktní varianty ani brownfieldy, přestože samotný ÚRP ČR deklaruje preferenci narušených území. Postup je v rozporu s principem minimalizace dopadů a s § 172 správního řádu. Návrh řešení: Požaduji vypuštění všech akceleračních oblastí AOV24 + AOV47 + AOV48 + AOV49 + AOV50 a souvisejících územních opatření z návrhu Změny č. 2 Územního rozvojového plánu ČR.<br>65–69. Dopady na majetek a infrastrukturu<br>SEA nesprávně hodnotí vlivy na hmotné statky jako nulové, přestože lze očekávat zatížení místních komunikací, pokles hodnoty nemovitostí a zásahy do obecní infrastruktury. Pozemky a budovy v okolí VTE budou zcela znehodnoceny, když hlavní devizou jejich tržní hodnoty je právě zdejší naprostý klid a zachovalá krajina. V území se nachází i vodohospodářská infrastruktura, včetně vodojemů a vrtů, jejichž ochrana nebyla posouzena. Dokumentace ignoruje FVE (např. v části obce Mnich Chválkov v bezprostřední blízkosti hranice AOV47). Místní a krajské komunikace nejsou uzpůsobeny na nezbytný rozsah plánované výstavby. Dochází tak k nepřiměřenému zásahu do vlastnických práv podle čl. 11 Listiny základních práv a svobod. Návrh řešení: Navrhuji doplnění podrobného posouzení dopadů větrných elektráren na hmotné statky, místní komunikace, technickou a vodohospodářskou infrastrukturu, včetně vodojemů, vodovodních řadů a dalších zařízení sloužících k zásobování obyvatel pitnou vodou. Dále navrhuji vyhodnocení dopadů přepravy nadrozměrných komponent na stav silnic nižších tříd, mostů a obecních komunikací, včetně návrhu konkrétních opatření k ochraně infrastruktury a majetku obcí. Současně navrhuji doplnění posouzení vlivů na hodnotu nemovitostí, kvalitu bydlení a výkon vlastnických práv obyvatel dotčeného území podle čl. 11 Listiny základních práv a svobod. Pro případ, že významné negativní dopady na majetek, infrastrukturu a vlastnická práva nebudou spolehlivě vyloučeny, navrhuji vypuštění všech akceleračních oblastí AOV24 + AOV47 + AOV48 + AOV49 + AOV50 a souvisejících územních opatření z návrhu Změny č. 2 Územního rozvojového plánu ČR.<br>70–74. Rozpor s principem minimalizace dopadů a veřejným zájmem, rozpor s ústavním pořádkem<br>Akcelerační oblasti mají být podle odůvodnění ÚRP ČR vymezovány v územích s nízkým konfliktním potenciálem. AOV24 + AOV47 + AOV48 + AOV49 + AOV50 vykazují vysoce konfliktní střety s ochranou vod, lesa, ZPF, biodiverzity, krajinného rázu i veřejného zdraví. Návrh proto neprokazuje proporcionalitu zásahu ani převahu veřejného zájmu nad negativními dopady. Nadto veřejný zájem na stavbě VTE a navíc | |

| | | | | | | |
|---|---|---|---|---|---|---|
| | | | | | Návrh řešení: Požaduji doplnění podrobného hodnocení krajinného rázu, dálkových pohledů a kumulativních vizuálních dopadů větrných elektráren v širším území, zejména ve vztahu ke kostelu sv. Jakuba Většího ve Křečí, hradu Choustník, historické krajině Sudkova Dolu, poutnímu místu Svatá Anna a tzv. Černovickým vyhlídkám. Současně požaduji zpracování realistických vizualizací z obcí, významných vyhlídkových míst, kulturních památek a krajinných horizontů, včetně vyhodnocení souběhu akceleračních oblastí AOV47–AOV50 a jejich společného vlivu na charakter historické kulturní krajiny. Dále požaduji doplnění posouzení vlivů na pohledové osy, krajinné dominanty a dálkové horizonty podle § 12 zákona č. 114/1992 Sb., o ochraně přírody a krajiny. Pro případ, že významné negativní dopady na krajinný ráz a kulturně-historické hodnoty území nebudou spolehlivě vyloučeny, požaduji vypuštění akcelerační oblasti AOV49 – Křeč a souvisejícího územního opatření z návrhu Změny č. 2 Územního rozvojového plánu ČR.<br><br>**PŘIPOMÍNKY K AKCELERAČNÍ OBLASTI AOV50 – OBRATAŇ**<br><br>28. Nesprávný skutkový stav – vodní zdroje a hydrogeologické poměry<br>Dokumentace SEA nesprávně uvádí, že se v území nenacházejí ochranná pásma vodních zdrojů, přestože v území existují ochranná pásma evidenčních čísel 00200410 – Obrataň podzemní zdroj a 00206610 – Obrataň podzemní zdroj. Současně nejsou zohledněny studny obce Pořín v lokalitě Pinach ani závislost obyvatel okolních obcí na individuálních studních. Dále návrh ignoruje toky, povrchové vody a prameniště v AOV. Nejsou dostatečně stanoveny limity zakládání VTE. Je ignorován vliv výstavby a trvání základů VTE na podzemní vody a místní horninové prostředí. Návrh je v rozporu s § 3 zákona č. 500/2004 Sb., správní řád, a se zákonem č. 254/2001 Sb., vodní zákon. Návrh řešení: Požaduji vypuštění akceleračních oblastí AOV50 – Obrataň a souvisejícího územního opatření z návrhu Změny č. 2 Územního rozvojového plánu ČR.<br>29. Rozpor s ochranou zemědělského půdního fondu (ZPF)<br>Zemědělský půdní food tvoří přibližně 63,43 % území AOV50. Dokumentace připouští zábor půd I. třídy ochrany v rozsahu 1,38 ha a II. třídy ochrany v rozsahu 0,07 ha, přesto vliv označuje pouze za „mírně negativní". Návrh bagatelizuje rozsah výstavby VTE a její dopady, neřeší nebezpečí eroze půd, a nedostatečně hodnotí možnost polkození meliorací včetně nezjištění jejich rozsahu. Návrh je v rozporu se zákonem č. 334/1992 Sb., o ochraně zemědělského půdního fondu, který stanoví zvýšenou ochranu nejbonitnějších půd. Návrh řešení: Požaduji vypuštění akcelerační oblasti AOV50 – Obrataň a souvisejícího územního opatření z návrhu Změny č. 2 Územního rozvojového plánu ČR.<br>30. Rozpor s ochranou lesa (PUPFL)<br>Pozemky určené k plnění funkci lesa (PUPFL) tvoří přibližně 35,29 % území AOV50. Dokumentace značně podceňuje, resp. ignoruje a nebodnotí rozsah zásahů spojených s výstavbou VTE a to přístupových komunikací, manipulačních ploch a související nutnou likvidaci a fragmentaci lesních porostů a jejich vliv na migrační prostupnost živočichů. Návrh je v rozporu se zákonem č. 289/1995 Sb., lesní zákon, a nepreukazuje existenci převažujícího veřejného zájmu. Návrh řešení: Požadují vypuštění akcelerační oblasti AOV50 – Obrataň a souvisejícího územního opatření z návrhu Změny č. 2 Územního rozvojového plánu ČR.<br>31. Nedostatečná ochrana přírody a biodiverzity<br>SEA sama uvádí výskyt citlivých druhů ptáků a netopýrů, například luňáka červeného, motáka pilicha, krkavce velkého a netopýra rezavého. Nebyly však dostatečně vyhodnoceny migrační trasy, nadregionální biokoridor Čunkovský potok – Pařezitý, Roštejn ani vazby na EVL Chýnovská jeskyně (CZ0314634) v rámci Natura 2000. V blízkém okolí AOV se nachází řada chráněných oblastí, které dokumentace nezmiňuje, dále cenných mokřadů a prameniště. Územím prochází migrační koridory zvláště chráněných druhů velkých savců a lokální biokoridory a biocentra, viz územní plán obce. Dokumentace zcela podceňuje dopady výstavby na tuto skutečnost. SEA a UO stanoví zcela nedostatečná opatření na ochranu netopýrů a ptáků. Výstavba všech UO připouštěných VTE povede k naprosté devastaci celého území ohledně dopravy obrovských dílů stavby, betonu, vybudování dostatečných přístupových komunikací. V oblasti nebyl vyhotoven ornitologický výzkum. Zásadním způsobem budou narušeny migrační koridory velkých savců a lokální biokoridory a biocentra. Vyskytují se chráněné druhy rostlin a živočichů neuvedené v SEA. Není dostatečná ochrana mokřadů (v UO bez ochranného pásma ). V SEA je nedostatečně zjištěn rozsah mimolesní zeleně a je stanovena jeho nedostatečná ochrana. Provedeno vadné vyhodnocení vlivu na klima ze strany výstavby a provozu. Návrh je v rozporu se zákonem č. 114/1992 Sb., o ochraně přírody a krajiny, s § 45i téhož zákona a s dohodou EUROBATS. Návrh řešení: Navrhuji vyhotovení celoročního ornitologického a chiropterologického průzkumu v rozsahu odpovídajícím metodikám Agentury ochrany přírody a krajiny ČR a doporučením dohody EUROBATS, a to minimálně po dobu jednoho celého biologického cyklu. Dále navrhuji doplnění biologického hodnocení o podrobné vyhodnocení migračních tras ptáků a netopýrů, včetně posouzení funkčnosti nadregionálního biokoridoru Čunkovský potok – Pařezitý – Roštejn a kumulativních vlivů více akceleračních oblastí v širším území. Současně navrhuji úplné posouzení vlivů na EVL Chýnovská jeskyně (CZ0314634) a soustavu Natura 2000 podle § 45i zákona č. 114/1992 Sb., o ochraně přírody a krajiny, včetně vyhodnocení rizik mortality ptáků a netopýrů. Pro případ, že významné negativní vlivy na biodiverzitu, migrační prostupnost krajiny a zvláště chráněné druhy nebudou spolehlivě vyloučeny, navrhuji vypuštění akcelerační oblasti AOV50 – Obrataň a souvisejícího územního opatření z návrhu Změny č. 2 Územního rozvojového plánu ČR.<br>32. Nepřiměřené zásahy do krajinného rázu<br>Dokumentace sama připouští, že VTE budou novými dominantami viditelnými na velké vzdálenosti a mohou narušit pohledové vazby na hrad Kámen, hrad Choustník, hrad Šelmberk a tvrz Sudkův Důl. Současně nejsou dostatečně vyhodnoceny dopady na krajinné oblasti Pacovsko a Táborsko-Soběslavsko ani na pohledové horizonty Josafatského údolí. Dokumentace nehodnotí kumulovaný vliv všech 4 AOV47-50, chybí vizualizace dálkových pohledů a konkrétní hodnocení dopadů na kulturní a duchovní hodnoty území. Omezení výšky VTE na 250m a prezentace tohoto omezení jako zmírňujícího opatření dle SEA a UO, přičemž právě tato výška je základní příčinou zničení místního krajinného rázu, je absurdní. Návrh je v rozporu s § 12 zákona č. 114/1992 Sb., o ochraně přírody a krajiny. Návrh řešení: Navrhuji doplnění podrobného hodnocení krajinného rázu, dálkových pohledů a kumulativních vizuálních dopadů větrných elektráren v širším území, zejména ve vztahu k hradu Kámen, hradu Choustník, hradu Šelmberk, tvrzi Sudkův Důl a významným krajinným horizontům Josafatského údolí. Dále navrhuji zpracování realistických vizualizací z obcí, vyhlídkových míst, kulturních památek a pohledových os, včetně vyhodnocení souběhu akceleračních oblastí AOV47–AOV50 a jejich společného vlivu na charakter historické kulturní krajiny. Současně navrhuji doplnění posouzení vlivů na krajinné oblasti Pacovsko a Táborsko-Soběslavsko podle § 12 zákona č. 114/1992 Sb., o ochraně přírody a krajiny, včetně vyhodnocení dopadů na dálkové pohledy a krajinné dominanty. Pro případ, že významné negativní dopady na krajinný ráz a kulturně-historické hodnoty území nebudou spolehlivě vyloučeny, navrhuji vypuštění akcelerační oblasti AOV50 – Obrataň a souvisejícího územního opatření z návrhu Změny č. 2 Územního rozvojového plánu ČR.<br><br>**PŘIPOMÍNKY K AKCELERAČNÍM OBLASTEM AOV47 + AOV48 + AOV49 + AOV50**<br><br>33–36. Absence kumulativních a synergických vlivů<br>Dokumentace nehodnotí souběžné působení akceleračních oblastí AOV47, AOV48, AOV49 a AOV50, přestože společně vytvářejí souvislý pás větrných elektráren v krajině. Chybí vyhodnocení souběhu hluku, světelného znečištění, překážkového letového značení, fragmentace (devastace) lesů a krajiny a souběhu s koridorem vedení V406/407 Kočín–Mírovka. Návrh je v rozporu se zák. č. 100/2001 Sb., o posuzování vlivů na životní prostředí ( zejména s § 10g ), a se směrnicí 2001/42/ES. Dále chybí vyhodnocení zablokování územního rozvoje obcí a jejich obklíčení plánovanou výstavbou. Návrh řešení: Požaduji doplnění plného kumulativního a synergického posouzení všech akceleračních oblastí | |

| | | | | | | |
|---|---|---|---|---|---|---|
| | | | | | Dokumentace sama připouští, že VTE budou novými dominantami viditelnými na velké vzdálenosti a mohou narušit pohledové vazby na zámek Radenín, hrobku Latourů a kostel sv. Markéty, dále Sudkův Důl s tvrzí, hrad Choustník a hrad Kámen a výrazné horizonty Blaníku a Svidníku. Současně nejsou dostatečně vyhodnoceny dopady na poutní místo Svatá Anna, krajinné oblasti Pacovsko a Táborsko-Soběslavsko ani na pohledové horizonty Josafatského údolí. Návrh je v rozporu s § 12 zákona č. 114/1992 Sb., o ochraně přírody a krajiny. Návrh řešení: Navrhuji doplnění podrobného hodnocení krajinného rázu, dálkových pohledů a kumulativních vizuálních dopadů větrných elektráren v širším území, zejména ve vztahu k zámku Radenín, hrobce Latourů, kostelu sv. Markéty, tvrzi Sudkův Důl, hradu Choustník, hradu Kámen a významným krajinným horizontům Blaníku a Svidníku. Dále navrhuji zpracování realistických vizualizací z obcí, vyhlídkových míst, kulturních památek a pohledových os, včetně vyhodnocení souběhu akceleračních oblastí AOV47–AOV50 a jejich společného vlivu na charakter historické kulturní krajiny. Současně navrhuji doplnění posouzení vlivů na poutní místo Svatá Anna, krajinné oblasti Pacovsko a Táborsko-Soběslavsko a pohledové horizonty Josafatského údolí podle § 12 zákona č. 114/1992 Sb., o ochraně přírody a krajiny. Pro případ, že významné negativní dopady na krajinný ráz a kulturně-historické hodnoty území nebudou spolehlivě vyloučeny, navrhuji vypuštění akcelerační oblasti AOV48 – Chrbonín a souvisejícího územního opatření z návrhu Změny č. 2 Územního rozvojového plánu ČR.<br>21. Podlimitní AOV<br>Akcelerační oblast AOV48 Chrbonín vykazuje dle podkladů předpokládaný instalovaný výkon pouze cca 45,5 MW, čímž nesplňuje limit „nad 50 MW" stanovený v odůvodnění Změny č. 2 ÚRP pro vymezování akceleračních oblastí celostátního významu. Vymezení AOV48 je proto v rozporu s vlastním odůvodněním pořizovatele a postrádá zákonnou i věcnou konzistenci. Návrh řešení: Požaduji vypuštění akcelerační oblasti AOV48 – Chrbonín a souvisejícího územního opatření z návrhu Změny č. 2 Územního rozvojového plánu ČR.<br>22. Chráněný receptor – Dětský domov Radenín<br>V bezprostřední blízkosti hranice akcelerační oblasti AOV48 – Chrbonín, přibližně ve vzdálenosti 500 m, se nachází Dětský domov Radenín, který představuje chráněný receptor ve smyslu nařízení vlády č. 272/2011 Sb., o ochraně zdraví před nepříznivými účinky hluku a vibrací. Jedná se o zařízení určené pro děti a mladistvé, tedy zvláště citlivou skupinu obyvatelstva, u níž je nutné posuzovat zdravotní dopady s maximální mírou opatrnosti. Dokumentace SEA neobsahuje konkrétní posouzení vlivů na tento chráněný receptor, zejména z hlediska hluku, infrazvuku, vibrací, amplitudové modulace a stroboskopického efektu (flicker efektu). V navazujících řízeních EIA proto musí být zpracováno plné hodnocení zdravotních rizik (HRA – Health Risk Assessment) a detailní akustické posouzení, které prokáže, že provozem větrných elektráren nedojde k nepříznivému ovlivnění zdraví a kvality života dětí umístěných v zařízení. Návrh řešení: Požaduji vypuštění akcelerační oblasti AOV48 – Chrbonín a souvisejícího územního opatření z návrhu Změny č. 2 Územního rozvojového plánu ČR.<br><br>**PŘIPOMÍNKY K AKCELERAČNÍ OBLASTI AOV49 – KŘEČ**<br><br>23. Nesprávný skutkový stav – vodní zdroje a hydrogeologické poměry<br>Dokumentace SEA nesprávně tvrdí, že se v území nenacházejí ochranná pásma vodních zdrojů, a z toho dovozuje zanedbatelné vlivy na vody. Současně však věcně nezohledňuje obecní a individuální studny v lokalitách Křeč, Kozmice – Za Petrovým, Černovice – V Padělkách, Vlčeves – Liščy a Svatá Anna, které slouží k zásobování obyvatel pitnou vodou. Dále návrh ignoruje toky, povrchové vody a prameniště v AOV. Nejsou dostatečně stanoveny limity zakládání VTE. Je ignorován vliv výstavby a trvání základů VTE na podzemní vody a místní hydrinové prostředí. Návrh je v rozporu s § 3 zákona č. 500/2004 Sb., správní řád, a se zákonem č. 254/2001 Sb., vodní zákon. Návrh řešení: Požadují vypuštění akcelerační oblasti AOV49 – Křeč a souvisejícího územního opatření z návrhu Změny č. 2 Územního rozvojového plánu ČR.<br>24. Rozpor s ochranou zemědělského půdního fondu (ZPF)<br>Zemědělský půdní fond tvoří přibližně 78 % území AOV49. Dokumentace připouští zábor půd I. třídy ochrany v rozsahu 2,45 ha a II. třídy ochrany v rozsahu 0,27 ha, přesto vliv označuje pouze za „mírně negativní". Návrh bagatelizuje rozsah výstavby VTE a její dopady, neřeší nebezpečí eroze půd, a nedostatečně hodnotí možnost poškození meliorací včetně nezjištění jejich rozsahu. Návrh je v rozporu se zákonem č. 334/1992 Sb., o ochraně zemědělského půdního fondu, který stanoví zvýšenou ochranu nejbonitnějších půd. Návrh řešení: Požadují vypuštění akcelerační oblasti AOV49 – Křeč a souvisejícího územního opatření z návrhu Změny č. 2 Územního rozvojového plánu ČR.<br>25. Rozpor s ochranou lesa (PUPFL)<br>Pozemky určené k plnění funkcí lesa (PUPFL) tvoří přibližně 22 % území AOV49. Dokumentace značně podceňuje, resp. ignoruje a nehodnotí rozsah zásahů spojených s výstavbou VTE a to přístupových komunikací, manipulačních ploch a související nutnou likvidaci a fragmentaci lesních porostů a jejich vliv na migrační prostupnost živočichů. Návrh je v rozporu se zákonem č. 289/1995 Sb., lesní zákon, a neprokazuje existenci převažujícího veřejného zájmu. Návrh řešení: Požaduji vypuštění akcelerační oblasti AOV49 – Křeč a souvisejícího územního opatření z návrhu Změny č. 2 Územního rozvojového plánu ČR.<br>26. Nedostatečná ochrana přírody a biodiverzity<br>SEA sama uvádí výskyt citlivých druhů ptáků a netopýrů, například krkavce velkého, motáka pochopa, čápa černého či netopýra rezavého. Biologické hodnocení neobsahuje vliv na hnízdiště orla mořského ve Mlýnech. Nebyly však dostatečně vyhodnoceny migrační trasy ani vazby na EVL Chýnovská jeskyně (CZ0314634) v rámci Natura 2000. V blízkém okolí AOV se nachází řada chráněných oblastí, které dokumentace nezmiňuje, dále cenných mokřadů a prameniš'. Územím prochází migrační koridory zvláště chráněných druhů velkých savců a lokální biokoridory a biocentra, viz územní plán obce. Dokumentace zcela podceňuje dopady výstavby na tuto skutečnost. SEA a UO stanoví zcela nedostatečná opatření na ochranu netopýrů a ptáků. Výstavba všech UO připouštěných VTE povede k naprosté devastaci celého území obledně dopravy obrovských dílů stavby, betonu, vybudování dostatečných přístupových komunikací. V oblasti nebyl vyhotoven ornitologický výzkum. Zásadním způsobem budou narušeny migrační koridory velkých savců a lokální biokoridory a biocentra. Vyskytují se chráněné druhy rostlin a živočichů neuvedené v SEA. Není dostatečná ochrana mokřadů (v UO bez ochranného pásma). V SEA je nedostatečně zjištěn rozsah mimolesní zeleně a je stanovena jeho nedostatečná ochrana. Provedeno vadné vyhodnocení vlivu na klima ze strany výstavby a provozu VTE. Návrh je v rozporu se zákonem č. 114/1992 Sb., o ochraně přírody a krajiny, s § 45i těhož zákona a s dohodou EUROBATS. Návrh řešení: Požaduji vyhotovení celoročního ornitologického a chiropterologického průzkumu v rozsahu odpovídajícím metodikám Agentury ochrany přírody a krajiny ČR a doporučením dohody EUROBATS, a to minimálně po dobu jednoho celého biologického cyklu. Současně požaduji doplnění biologického hodnocení o výskyt a migrační trasy zvláště chráněných druhů, zejména orla mořského a čápa černého, včetně vyhodnocení hnízdních, potravních a migračních vazeb v širším území. Dále požadují úplné posouzení vlivů na EVL Chýnovské jeskyně (CZ0314634) a soustavu Natura 2000, včetně kumulativních vlivů více akceleračních oblastí a vyhodnocení rizik mortality ptáků a netopýrů. Pro případ, že uvedené vlivy na biodiverzitu a zvláště chráněné druhy nebudou spolehlivě vyloučeny, požaduji vypuštění akcelerační oblasti AOV49 – Křeč a souvisejícího územního opatření z návrhu Změny č. 2 Územního rozvojového plánu ČR.<br>27. Nepřiměřené zásahy do krajinného rázu<br>Dokumentace sama připouští, že VTE budou novými dominantami viditelnými na velké vzdálenosti a mohou narušit pohledové osy na kostel sv. Jakuba Většího ve Křeči, hrad Choustník či historickou krajinu Sudkova Dolu. Současně nejsou dostatečně vyhodnoceny dopady na poutní místo Svatá Anna ani na tzv. Černovické vyhlídky. Obec Křeč je obklíčena z více stran v odstupové vzdálenosti 500 m. Dokumentace nehodnotí kumulovaný vliv všech 4 AOV47-50, chybí vizualizace dálkových pohledů a konkrétní hodnocení dopadů na kulturní a duchovní hodnoty území. Omezení výšky VTE na 250m a prezentace tohoto omezení jako zmírňujícího opatření dle SEA a UO, přičemž právě tato výška je základní příčinou zničení místního krajinného rázu, je absurdní. Návrh je v rozporu s § 12 zákona č. 114/1992 Sb., o ochraně přírody a krajiny. | |

| | | | | | | |
|---|---|---|---|---|---|---|
| | | | | | 63, 46, k.ú. Chválkov u KnL. č.p. 94, 14, Rutov č.p.: 62, 68, 60. Návrh je v rozporu se zákonem č. 258/2000 Sb., o ochraně veřejného zdraví, a s nařízením vlády č. 272/2011 Sb. Sama vzdálenost 500m je z hlediska ochrany veřejného zdraví naprosto nedostatečná. Samotná výstavba dále velmi výrazným způsobem zatíží hlukem, prašností, blokováním dopravy celé území, jedná se o tisíce m3 betonu apod. Návrh řešení: Požadují zpracování detailní akustické studie a plného hodnocení zdravotních rizik (HRA), které posoudí hluk, infrazvuk, amplitudovou modulaci, stroboskopický efekt a kumulativní vlivy větrných elektráren na obyvatele, a to včetně noční doby. Současně požadují vyhodnocení vlivu reliéfu krajiny na šíření hluku, vznik odrazů a možné zesilování akustického tlaku v zastavěném území. Dále požadují stanovení minimální odstupové vzdálenosti větrných elektráren od obytné a rekreační zástavby v rozsahu nejméně šestinásobku celkové výšky větrné elektrárny (6× výška VTE), nejméně však vždy 1km. Pro případ, že uvedené vlivy nebudou spolehlivě vyloučeny, požadují vypuštění akcelerační oblasti AOV47 – Bukovec a souvisejícího územního opatření z návrhu Změny č. 2 Územního rozvojového plánu ČR.<br>15. Nepřiměřené zásahy do krajinného rázu<br>Dokumentace sama připouští, že VTE budou novými výškovými dominantami viditelnými na velké vzdálenosti a připouští negativní vliv na krajinný ráz, byť naprosto neadekvátně vyhodnocený. Sama připouští, že dotčeno může být působení kulturně-historických dominant, zejména hradu Choustník, hradu Kámen a zámku Červená Lhota, významné kostely, památník v Mnichu, sakrální stavby a výletní místa, včetně významných pohledových vazeb, mnohé z nich jsou navíc do 1000m vzdáleny od hranice AOV47 a to zejména archeologické a kulturní památky v Mnichu, Hojovicích, Bořetíně (Mostkova kaplička na hranicích AOV47) a Druních (např. slovanské pohřebiště na hranicích AOV47). Navrhovaná opatření v dokumentaci na zmírnění negativního vlivu jsou zcela nesmyslná a nedostatečná (zachování údajných pohledových os, barva doprovodných staveb VTE, „hnízda" VTE) a odporují i ostatním částem dokumentace (odstupové vzdálenosti mezi VTE, přípustná hustota VTE v AOV). Např. hrad Choustník a stejnojmenný kopec je vidinelný prakticky odevšad. Žádné pohledové osy ani zhavření věží zničení krajinného rázu neodvrátí. Plánované stavby VTE jsou při svém plánovaném množství (cca 88 věží ve všech 4 AOV47-50 ) a při limitní výšce 250m tak gigantické (chladicí věže JETE mají 155 m), že při běžném převýšení zdejších kopců nad zdejší mírně zvlněnou krajinu cca 100-150m ji naprosto pohledově ovládnou, obzvlášť budou-li stát na nejvyšších bodech plánovaných AOV (což je pro investory žádoucí). Dokumentace nehodnotí kumulovaný vliv všech 4 AOV47-50, chybí vizualizace dálkových pohledů a konkrétní hodnocení dopadů na kulturní a duchovní hodnoty území. Omezení výšky VTE na 250m a prezentace tohoto omezení jako zmírňujícího opatření dle SEA a ÚO, přičemž právě tato výška je základní příčinou zničení místního krajinného rázu, je absurdní. Návrh je v naprostém rozporu s § 12 zákona č. 114/1992 Sb., o ochraně přírody a krajiny a dopad na krajinný ráz je silně negativní. Návrh řešení: Navrhují doplnění podrobného hodnocení krajinného rázu, vizualizace dálkových pohledů a kumulativních vizuálních dopadů větrných elektráren v širším území, a to zejména ve vztahu k hradu Choustník, hradu Kámen, zámku Červená Lhota a dalším kulturně-historickým dominantám. Dále navrhují zpracování realistických vizualizací z významných vyhlídkových míst, obcí, kulturních památek a krajinných horizontů, včetně posouzení souběhu akceleračních oblastí AOV47–AOV50. Současně navrhují vyhodnocení vlivů na charakter historické kulturní krajiny, dálkové pohledové osy a krajinné dominanty podle § 12 zákona č. 114/1992 Sb., o ochraně přírody a krajiny. Pro případ, že významné negativní dopady na krajinný ráz a kulturně-historické hodnoty území nebudou spolehlivě vyloučeny, navrhují vypuštění akcelerační oblasti AOV47 – Bukovec a souvisejícího územního opatření z návrhu Změny č. 2 Územního rozvojového plánu ČR.<br><br>**PŘIPOMÍNKY K AKCELERAČNÍ OBLASTI AOV48 – CHRBONÍN**<br><br>16. Nesprávný skutkový stav – vodní zdroje a hydrogeologické poměry<br>Dokumentace SEA nesprávně uvádí, že se v území nenacházejí ochranná pásma vodních zdrojů, přestože v území existují ochranná pásma evidenčních čísel 00306203 – Chrbonín studny 1, 2, 00222503 – Terezín studny S1, S2, S3 a 00444603 – Radenín studny S1, S2, S3. Současně však vůbec nezohledňuje obecní a individuální studny v lokalitách Vlčerves a Lišky, které slouží k zásobování obyvatel pitnou vodou. Dále návrh ignoruje toky, povrchové vody a prameniště v AOV. Nejsou dostatečně stanoveny limity zakládání VTE. Je ignorován vliv výstavby a trvání základů VTE na podzemní vody a místní horninové prostředí. Návrh je v rozporu s § 3 zákona č. 500/2004 Sb., správní řád, a se zákonem č. 254/2001 Sb., vodní zákon. Návrh řešení: Požadují vypuštění akcelerační oblasti AOV48 – Chrbonín a souvisejícího územního opatření z návrhu Změny č. 2 Územního rozvojového plánu ČR.<br>17. Rozpor s ochranou zemědělského půdního fondu (ZPF)<br>Zemědělský půdní fond tvoří přibližně 52 % území AOV48. Dokumentace připouští zábor půd I. třídy ochrany v rozsahu 0,81 ha a II. třídy ochrany v rozsahu 0,11 ha, přesto vliv označuje pouze za „mírně negativní". Návrh bagatelizuje rozsah výstavby VTE a její dopady, neřeší nebezpečí eroze půd, a nedostatečně hodnotí možnost poškození meliorací včetně nezjištění jejich rozsahu. Návrh je v rozporu se zákonem č. 334/1992 Sb., o ochraně zemědělského půdního fondu, který stanoví zvýšenou ochranu nejbonitnějších půd. Návrh řešení: Požadují vypuštění akcelerační oblasti AOV48 – Chrbonín a souvisejícího územního opatření z návrhu Změny č. 2 Územního rozvojového plánu ČR.<br>18. Rozpor s ochranou lesa (PUPFL)<br>Pozemky určené k plnění funkcí lesa (PUPFL) tvoří přibližně 48 % území AOV48. Dokumentace značně podceňuje, resp. ignoruje a nehodnotí rozsah zásahů spojených s výstavbou VTE a to přístupových komunikací, manipulačních ploch a související nutnou likvidaci a fragmentaci lesních porostů a jejich vliv na migrační prostupnost živočichů. Návrh je v rozporu se zákonem č. 289/1995 Sb., lesní zákon, a neprokazuje existenci převažujícího veřejného zájmu. Návrh řešení: Požadují vypuštění akcelerační oblasti AOV48 – Chrbonín a souvisejícího územního opatření z návrhu Změny č. 2 Územního rozvojového plánu ČR.<br>19. Nedostatečná ochrana přírody a biodiverzity<br>SEA sama uvádí výskyt citlivých druhů ptáků, například hnízdiště orla mořského ve Mlýnech. A dále dokumentace uvádí výskyt netopýrů, např. netopýr rezavý, nyroměný, parkový a nejmenší. Nebyly však dostatečně vyhodnoceny migrační trasy a vazby na významné zimoviště EVL Chýnovská jeskyně (CZ0314634) v rámci Natura 2000. V blízkém okolí AOV se nachází řada chráněných oblastí, které dokumentace nezmiňuje, dále cenných mokřadů a prameniště. Územím prochází migrační koridory zvláště chráněných druhů velkých savců a lokální biokoridory a biocentra, viz územní plán obce. Dokumentace zcela podceňuje dopady výstavby na tuto skutečnost. SEA a ÚO stanoví zcela nedostatečná opatření na ochranu netopýrů a ptáků. Výstavba všech v ÚO připuštěných VTE povede k naprosté devastaci celého území obledně dopravy obrovských dílů stavby, betonu, vybudování dostatečných přístupových komunikací. V oblasti nebyl vyhotoven ornitologický výzkum. Zásadním způsobem budou narušeny migrační koridory velkých savců a lokální biokoridory a biocentra. Vyskytují se chráněné druhy rostlin a živočichů neuvedené v SEA. Není dostatečná ochrana mokřadů (v UO bez ochranného pásma). V SEA je nedostatečně zjištěn rozsah mimolesní zeleně a je stanovena jeho nedostatečná ochrana. Provedeno vadné vyhodnocení vlivu na klima ze strany výstavby a provozu VTE. Návrh je v rozporu se zákonem č. 114/1992 Sb., o ochraně přírody a krajiny, s § 45i téhož zákona a s dohodou EUROBATS. Návrh řešení: Požadují vyhotovení celoročního ornitologického a chiropterologického průzkumu v rozsahu odpovídajícím metodikám Agentury ochrany přírody a krajiny ČR a doporučením dohody EUROBATS, a to minimálně po dobu jednoho celého biologického cyklu. Současně požadují doplnění biologického hodnocení o výskyt a migrační trasy zvláště chráněných druhů, zejména orla mořského a čápa černého, včetně vyhodnocení hnízdních, potravních a migračních vazeb v širším území. Dále požadují úplné posouzení vlivů na EVL Chýnovské jeskyně (CZ0314634) a soustavu Natura 2000, včetně kumulativních vlivů více akceleračních oblastí a vyhodnocení rizik mortality ptáků a netopýrů. Pro případ, že uvedené vlivy na biodiverzitu a zvláště chráněné druhy nebudou spolehlivě vyloučeny, požadují vypuštění akcelerační oblasti AOV48 – Chrbonín a souvisejícího územního opatření z návrhu Změny č. 2 Územního rozvojového plánu ČR.<br>20. Nepřiměřené zásahy do krajinného rázu | |

| | | | | | | |
|---|---|---|---|---|---|---|
| | | | | | Dokumentace sama připouští, že VTE budou novými výškovými dominantami viditelnými na velké vzdálenosti. Dotčeno může být působení kulturně-historických dominant, zejména zámku Červená Lhota a městské památkové rezervace Jindřichův Hradec, včetně významných pohledových vazeb. Chybí vizualizace dálkových pohledů a konkrétní hodnocení dopadů na kulturní a duchovní hodnoty území. Návrh je v rozporu s § 12 zákona č. 114/1992 Sb., o ochraně přírody a krajiny. Návrh řešení: Požaduji doplnění podrobného hodnocení krajinného rázu, vizualizace dálkových pohledů a vizuálních dopadů větrných elektráren na kulturně-historické dominanty území, zejména zámek Červená Lhota, městskou památkovou rezervaci Jindřichův Hradec a související pohledové osy a krajinné horizonty. Současně požaduji zpracování vizualizací z významných vyhlídkových míst, památkově chráněných území a dálkových pohledů, včetně vyhodnocení kumulativních vizuálních dopadů s dalšími záměry větrných elektráren v širším území. Dále požaduji posouzení souladu návrhu s ochranou kulturní krajiny a charakteru historického krajinného rázu podle § 12 zákona č. 114/1992 Sb., o ochraně přírody a krajiny. Pro případ, že významné negativní dopady na krajinný ráz a kulturně-historické hodnoty území nebudou společně vyloučeny, požaduji vypuštění akcelerační oblasti AOV24 – Lodhéřov a souvisejícího územního opatření z návrhu Změny č. 2 Územního rozvojového plánu ČR.<br>8. Podlimitní AOV<br>Akcelerační oblast AOV24 Lodhéřov vykazuje dle podkladů předpokládaný instalovaný výkon pouze cca 42 MW, čímž nesplňuje limit „nad 50 MW" stanovený v odůvodnění Změny č. 2 ÚRP pro vymezování akceleračních oblastí celostátního významu. Vymezení AOV24 je proto v rozporu s vlastním odůvodněním pořizovatele a postrádá zákonnou i věcnou konzistenci. Návrh řešení: Požaduji vypuštění akcelerační oblasti AOV24 – Lodhéřov a souvisejícího územního opatření z návrhu Změny č. 2 Územního rozvojového plánu ČR.<br>9. Nesouhlas obce a veřejnosti<br>Dotčená obec přijala nesouhlasné usnesení s vymezením akcelerační oblasti. Současně byla podána petice proti AOV24 s podpisy většiny místních občanů. Návrh je tak v rozporu s principem samosprávy a požadavky Aarhuské úmluvy. Návrh řešení: Požaduji vypuštění akcelerační oblasti AOV24 – Lodhéřov a souvisejícího územního opatření z návrhu Změny č. 2 Územního rozvojového plánu ČR.<br><br>**PŘIPOMÍNKY K AKCELERAČNÍ OBLASTI AOV47 – BUKOVEC**<br><br>10. Nesprávně zjištěný skutkový stav – ochranná pásma vodních zdrojů, rozpor s ochranou vod<br>Dokumentace SEA nesprávně uvádí, že se v území nenacházejí ochranná pásma vodních zdrojů, přestože v území existují ochranná pásma evidenčního čísla 00299703 – Drunče, Březina (vrt 501) a 00323810 – Hojovice (studna 5). Současně nejsou zohledněny další využívané zdroje pitné vody v Psárově a Bořetíně (zejména stávající obecní vrt o hloubce 50m a vodojem, oboje ve vzdálenosti do 300m od hranice AOV47, dtto plánovaný obecní vrt a přívod k vodojemu) ani závislost obyvatel na individuálních studních. Dále návrh ignoruje toky, povrchové vody a prameniště v AOV. Nejsou dostatečně stanoveny limity zakládání VTE. Je ignorován vliv výstavby a trvání základů VTE na podzemní vody a místní horninové prostředí. Není zjištěn rozsah poddolovaných oblastí. Návrh je v rozporu s § 3 zákona č. 500/2004 Sb., správní řád, a se zákonem č. 254/2001 Sb., vodní zákon. Návrh řešení: Požaduji vypuštění akcelerační oblasti AOV47 – Bukovec a souvisejícího územního opatření z návrhu Změny č. 2 Územního rozvojového plánu ČR.<br>11. Rozpor s ochranou zemědělského půdního fondu (ZPF)<br>Zemědělský půdní fond tvoří přibližně 48,32 % území AOV47. Dokumentace připouští zábor půd I. třídy ochrany v rozsahu 2,31 ha a II. třídy ochrany v rozsahu 0,10 ha, přesto vliv označuje pouze za „mírně negativní". Návrh bagatelizuje rozsah výstavby VTE a její dopady, neřeší nebezpečí eroze půd, a nedostatečně hodnotí možnost poškození meliorací včetně nezjištění jejich rozsahu. Návrh je v rozporu se zákonem č. 334/1992 Sb., o ochraně zemědělského půdního fondu, který stanoví zvýšenou ochranu nejbonitnějších půd. Návrh řešení: Požaduji vypuštění akcelerační oblasti AOV47 – Bukovec a souvisejícího územního opatření z návrhu Změny č. 2 Územního rozvojového plánu ČR.<br>12. Rozpor s ochranou lesa (PUPFL)<br>Pozemky určené k plnění funkcí lesa (PUPFL) tvoří přibližně 51,58 % území AOV47, tedy více než polovinu celé oblasti. Dokumentace značně podceňuje, resp. ignoruje a nebodnotí rozsah zásahů spojených s výstavbou VTE a to přístupových komunikací, manipulačních ploch a souvisejícími nutnou likvidací a fragmentací lesních porostů a jejich vliv na migrační prostupnost živočichů. Návrh je v rozporu se zákonem č. 289/1995 Sb., lesní zákon, a neprokazuje existenci převažujícího veřejného zájmu. Návrh řešení: Požaduji vypuštění akcelerační oblasti AOV47 – Bukovec a souvisejícího územního opatření z návrhu Změny č. 2 Územního rozvojového plánu ČR.<br>13. Nedostatečná ochrana přírody a biodiverzity<br>V blízkém okolí AOV 47 se nachází řada chráněných oblastí, dokumentace nezmiňuje PP Hučský potok (vzdálenost cca 2.000 m, ochranné pásmo 330 ha), dále cenných mokřadů a prameniší, dále významný biotop u rybníka Táta pobíží hranice AOV. SEA sama uvádí výskyt citlivých druhů ptáků a netopýrů, například motáka pilicha, datla černého nebo netopýra rezavého, a dalších druhů netopýrů, neuvádí však, že tyto výskyty jsou významné v samotné AOV, nejen v jejím blízkém okolí. Nálezy netopýrů dle ČESON jsou dle jeho evidence přímo v AOV47 (Bořetín) a dále v blízkém okolí (Předboř, Choustník, Dobešov u Černovic, Lidmaň, Těmice). Nebyly dostatečně vyhodnoceny migrační trasy ani možné dopady na EVL. Chýnovské jeskyně (CZ0314634) v rámci soustavy Natura 2000. Středem celého území prochází migrační koridory zvláště chráněných druhů velkých savců a lokální biokoridory a biocentra, viz územní plány všech obcí v AOV. Dokumentace zcela podceňuje dopady výstavby na tuto skutečnost. SEA a UO stanoví zcela nedostatečná opatření na ochranu netopýrů a ptáků. Výstavba 33 VTE povede k nárazové devastaci celého území ohledně dopravy obrovských dílů stavby, betonu, vybudování dostatečných přístupových komunikací na zalesněný střed celé AOV 47. Chybí potvrzený výskyt orla mořského, sokola stěhovavého, luňáka červeného, ledňáčka říčního, čápa černého. V oblasti nebyl vyhotoven ornitologický výzkum. Zásadním způsobem budou narušeny migrační koridory velkých savců a lokální biokoridory a biocentra. Vyskytují se chráněné druhy vachta trojlistá, pestnatec májový, skokan skřehotavý, kuňka obecná. Není dostatečná ochrana mokřadů (v UO bez ochranného pásma). V SEA je nedostatečně zjištěn rozsah mimolesní zeleně a je stanovena jeho nedostatečná ochrana. Provedeno vadné vyhodnocení vlivu na klima ze strany výstavby a provozu VTE. Posouzení pro SEA trvalo jen 5 měsíců a není proto dostatečné. Postup je v rozporu se zákonem č. 114/1992 Sb., o ochraně přírody a krajiny, a s mezinárodní dohodou EUROBATS. Návrh řešení: Požaduji vyhotovení celoročního ornitologického a chiropterologického průzkumu v rozsahu odpovídajícím metodikám Agentury ochrany přírody a krajiny ČR a doporučením dohody EUROBATS, a to minimálně po dobu jednoho celého biologického cyklu. Současně požaduji doplnění biologického hodnocení o výskyt a migrační trasy zvláště chráněných druhů, zejména orla mořského a čápa černého, včetně vyhodnocení hnízdních, potravních a migračních vazeb v širším území. Dále požaduji úplné posouzení vlivů na EVL Chýnovské jeskyně (CZ0314634) a soustavu Natura 2000, včetně kumulativních vlivů více akceleračních oblastí a vyhodnocení rizik mortality ptáků a netopýrů. Pro případ, že uvedené vlivy na biodiverzitu a zvláště chráněné druhy nebudou společně vyloučeny, požaduji vypuštění akcelerační oblasti AOV47 – Bukovec a souvisejícího územního opatření z návrhu Změny č. 2 Územního rozvojového plánu ČR.<br>14. Nedostatečné posouzení vlivů na veřejné zdraví<br>Dokumentace neobsahuje konkrétní akustickou studii ani posouzení vibrací, infrazvuku, amplitudové modulace a stroboskopického efektu, v tomto směru je zcela bez odůvodnění a současně nehodnotí celkové zatížení území z hlediska souběhu těchto vlivů. Dokumentace uvádí, že se předpokládá ve vzdálenosti 500m hluková hladina 37dB na 1 VTE, přičemž toto tvrzení není podloženo žádnou studií (takto vysoké a rozměrné VTE se v ČR ani nenacházejí) ani bližším zdůvodněním a nebere vůbec v úvahu kumulaci více zdrojů hluku – více VTE a ani sílu větru a specifický způsob měření u VTE. Současně sama připouští, že některé obytné objekty se nacházejí ve vzdálenostech kratších než 500 m od hranice AOV47. Řada obytných objektů se způsobem využití rodinný dům je blíže než 500 m k hranici AOV 47, jde konkrétně o tyto obytné objekty v: k.ú. Bořetín č.p.: [ ] k.ú. Dobešov ( Cihelny ) č.p. [ ] 32, 57, k.ú. Vlkosovice č.p.: [ ] k.ú. Drunče č.p.:1, 2, 3, 4, 12, 48, 40, k.ú. Březina u JH č.p.: [ ] k.ú. Třeklasovice č.p. [ ] k.ú. Psárov č.p.: [ ] k.ú. Hojovice č.p.: [ ] | |

| Poř. č. | Připomínkové místo | Číslo jednací | Článek | AO | Připomínka | Vyhodnocení |
|---|---|---|---|---|---|---|
| | | | | | akceleračních oblastí AOV47 – Bukovec, AOV48 – Chrbonín, AOV49 – Křeč a AOV50 – Obrataň a zamýšlené stavby větrných elektráren (VTE) při naplnění stanovených limitů (zejména výška a množství).<br><br>Dokumentace SEA (SEA) a UO v předložené podobě není dostatečně odůvodněná, neobsahuje konkrétní odborné podklady a v řadě oblastí odkládá podstatné posouzení vlivů až do budoucích navazujících řízení. Návrh je proto nepřezkoumatelný a v rozporu s právními předpisy České republiky i Evropské unie. Současně může mít závažné dopady na krajinný ráz, biodiverzitu, vodní poměry, kulturně-historické hodnoty území i kvalitu života obyvatel.<br><br>Požaduji proto především vypuštění akceleračních oblastí AOV24 – Lodhéřov, AOV47 – Bukovec, AOV48 – Chrbonín, AOV49 – Křeč a AOV50 – Obrataň a souvisejícího územního opatření z návrhu Změny č. 2 Územního rozvojového plánu ČR. Pro případ, že tomuto požadavku nebude vyhověno, požaduji zásadní přepracování návrhu, zejména doplnění plného vyhodnocení kumulativních vlivů, ochrany veřejného zdraví, ochrany PUPFL, vlivů na soustavu Natura 2000, chráněné živočichy, krajinný ráz, vodní zdroje a majetková práva obyvatel. Současně žádám, aby všechny připomínky byly řádně a individuálně vypořádány v souladu se zákonem, včetně konkrétního a přezkoumatelného odůvodnění způsobu jejich vypořádání.<br><br>**VI. PŘIPOMÍNKY K AKCELERAČNÍM OBLASTEM AOV24, AOV47, AOV48, AOV49 a AOV50**<br><br>**PŘIPOMÍNKY K AKCELERAČNÍ OBLASTI AOV24 – LODHÉŘOV**<br><br>1. Nesprávně zjištěný skutkový stav – ochranná pásma vodních zdrojů, rozpor s ochranou vod<br>Dokumentace SEA nesprávně uvádí, že se v území nenacházejí ochranná pásma vodních zdrojů, přestože v území existuje ochranné pásmo evidenčního čísla 00242303 – Přuhův Žďár podzemní 51, S2. Současně není zohledněna závislost obyvatel na individuálních studních. Obec Lodhéřov a zejména místní část Studnice se dlouhodobě potýkají s nedostatkem pitné vody ve studních a s omezeným zásobováním obyvatel pitnou vodou. Dále návrh ignoruje toky, povrchové vody a prameniště v AOV. Nejsou dostatečně stanoveny limity zakládání VTE. Je ignorován vliv výstavby a trvání základů VTE na podzemní vody a místní horninové prostředí. Návrh je v rozporu s § 3 zákona č. 500/2004 Sb., správní řád, a se zákonem č. 254/2001 Sb., vodní zákon. Návrh řešení: Požaduji vypuštění akcelerační oblasti AOV24 – Lodhéřov a souvisejícího územního opatření z návrhu Změny č. 2 Územního rozvojového plánu ČR.<br>2. Rozpor s ochranou zemědělského půdního fondu (ZPF)<br>Zemědělský půdní fond tvoří přibližně 70 % území AOV24. Dokumentace připouští zábor půd I. třídy ochrany v rozsahu 0,08 ha a II. třídy ochrany v rozsahu 0,59 ha, přesto vliv označuje pouze za „mírně negativní". Návrh bagatelizuje rozsah výstavby VTE a její dopady, neřeší nebezpečí eroze půd, a nedostatečně hodnotí možnost poškození meliorací včetně nezjištění jejich rozsahu. Návrh je v rozporu se zákonem č. 334/1992 Sb., o ochraně zemědělského půdního fondu, který stanoví zvýšenou ochranu nejbonitnějších půd. Návrh řešení: Požaduji vypuštění akcelerační oblasti AOV24 – Lodhéřov a souvisejícího územního opatření z návrhu Změny č. 2 Územního rozvojového plánu ČR.<br>3. Rozpor s ochranou lesa (PUPFL)<br>Pozemky určené k plnění funkcí lesa (PUPFL) tvoří přibližně 30 % území AOV24, tedy téměř třetinu celé oblasti. Dokumentace značně podceňuje a nehodnotí rozsah zásahů spojených s výstavbou VTE a to přístupových komunikací, manipulačních ploch a nutnou související likvidací a fragmentací lesních porostů a jejich vliv na migrační prostupnost živočichů.. Návrh je v rozporu se zákonem č. 289/1995 Sb., lesní zákon, a neprokazuje existenci převažujícího veřejného zájmu. Návrh řešení: Požaduji vypuštění akcelerační oblasti AOV24 – Lodhéřov a souvisejícího územního opatření z návrhu Změny č. 2 Územního rozvojového plánu ČR.<br>4. Nedostatečná ochrana přírody a biodiverzity<br>SEA sama uvádí výskyt citlivých druhů ptáků a netopýrů, například čápa černého, motáka pochopa, motáka pilicha, krkavce velkého nebo netopýra rezavého. Nebyly však dostatečně vyhodnoceny migrační trasy ani možné dopady na CHKO Třeboňsko. Chybí potvrzený výskyt orla mořského a čápa černého. V oblasti nebyl vyhotoven ornitologický výzkum. Posouzení pro SEA trvalo jen 5 měsíců a není proto dostatečné. SEA a UO stanoví zcela nedostatečná opatření na ochranu netopýrů a ptáků. Postup je v rozporu se zákonem č. 114/1992 Sb., o ochraně přírody a krajiny. Návrh řešení: Požaduji vyhotovení celoročního ornitologického a chiropterologického průzkumu, včetně vyhodnocení migračních tras ptáků a netopýrů, kumulativních vlivů a dopadů na CHKO Třeboňsko. Současně požaduji doplnění biologických průzkumů o výskyt zvláště chráněných druhů, zejména orla mořského a čápa černého, a následné nové vyhodnocení vlivů v rámci SEA. Pro případ, že uvedené nedostatky nebudou řádně odstraněny, požaduji vypuštění akcelerační oblasti AOV24 – Lodhéřov a souvisejícího územního opatření z návrhu Změny č. 2 Územního rozvojového plánu ČR.<br>5. Nedostatečné posouzení vlivů na veřejné zdraví<br>Dokumentace neobsahuje konkrétní akustickou studii ani posouzení infrazvuku, amplitudové modulace, vibrací a stroboskopického efektu a současně nehodnotí celkové zatížení území z hlediska souběhu těchto vlivů. Současně sama připouští riziko obtěžování v okrajové zástavbě Lodhéřova v noční době. Vzhledem k reliéfu kotliny, ve které Lodhéřov leží, existuje riziko odrazů a zesílení akustického tlaku. Návrh je v rozporu se zákonem č. 258/2000 Sb., o ochraně veřejného zdraví, a s nařízením vlády č. 272/2011 Sb. Návrh řešení: Požaduji zpracování detailní akustické studie a plného hodnocení zdravotních rizik (HRA), které posoudí hluk, infrazvuk, amplitudovou modulaci, stroboskopický efekt a kumulativní vlivy větrných elektráren na obyvatele Lodhéřova a okolních sídel, a to včetně noční doby. Současně požaduji vyhodnocení vlivu reliéfu kotliny na šíření hluku, vznik odrazů a možné zesilování akustického tlaku v zastavěném území. Dále požaduji stanovení minimální odstupové vzdálenosti větrných elektráren od obytné a rekreační zástavby v rozsahu nejméně v rozsahu nejméně šestinásobku celkové výšky větrné elektrárny (6× výška VTE), nejméně však vždy 1km. Pro případ, že uvedené vlivy nebudou spolehlivě vyloučeny, požaduji vypuštění akcelerační oblasti AOV24 – Lodhéřov a souvisejícího územního opatření z návrhu Změny č. 2 Územního rozvojového plánu ČR.<br>6. Rizika pro bezpečnost, letectví a IZS<br>V území se nachází jev ÚAP 119 – Zájmové území Ministerstva obrany, který podmiňuje umisťování vysokých staveb dalším posouzením. Do území zasahuje Grid ATZ a ochranné pásmo letiště LKJH Jindřichův Hradec. Dokumentace současně nehodnotí dopady souvislého pásu VTE na zásahy vrtulníků integrovaného záchranného systému v lesním území. Postup je v rozporu se zákonem č. 49/1997 Sb., o civilním letectví, a se zákonem č. 239/2000 Sb., o integrovaném záchranném systému. Návrh řešení: Požaduji doplnění odborného posouzení vlivů akcelerační oblasti AOV24 – Lodhéřov na bezpečnost leteckého provozu, obranu státu a fungování integrovaného záchranného systému, zejména s ohledem na jev ÚAP 119 – Zájmové území Ministerstva obrany, Grid ATZ a ochranné pásmo letiště LKJH Jindřichův Hradec. Současně požaduji vyhodnocení dopadů souvislého pásu větrných elektráren na zásahy vrtulníků IZS, letecké hašení lesních požárů, zdravotnické záchranné služby a policejních vrtulníků, včetně posouzení bezpečnosti letových koridorů a omezení manévrovacích možností v lesním území. Dále požaduji stanoviska Ministerstva obrany, Úřadu pro civilní letectví, Řízení letového provozu ČR a složek IZS k umístění větrných elektráren v daném území. Pro případ, že uvedené bezpečnostní a letecké vlivy nebudou spolehlivě vyloučeny, požaduji vypuštění akcelerační oblasti AOV24 – Lodhéřov a souvisejícího územního opatření z návrhu Změny č. 2 Územního rozvojového plánu ČR.<br>7. Nepřiměřené zásahy do krajinného rázu | |

| | | | | | | |
|---|---|---|---|---|---|---|
| | | | | | Řehlovská Jana | |

| | | | | | | |
|---|---|---|---|---|---|---|
| | | | | | III. NÁZEV ZÁMĚRU<br><br>Akcelerační oblasti na území Jihočeského kraje (okresy Jindřichův Hradec a Tábor) a Kraje Vysočina (okres Pelhřimov): AOV24 – Lodhéřov, AOV47 – Bukovec, AOV48 – Chrbonín, AOV49 – Křeč a AOV50 – Obrataň.<br><br>IV. DOTČENÉ ÚZEMÍ<br><br>AOV24 – Lodhéřov<br>Rozloha plochy 3,9 km2, max. výkon 42 MW, max. počet věží 12, max. výška věží 200 m.<br>Katastrální území: Lodhéřov, Studnice u Lodhéřova a Velký Ratmírov.<br>AOV47 – Bukovec<br>Rozloha plochy 11,8 km2, max. výkon 115,5 MW, max. počet věží 33, max. výška věží 250 m.<br>Katastrální území: Březina u Deštné, Bořetín, Dobešov u Černovic, Drunče, Hojovice, Chválkov u Kamenice nad Lipou, Psárov, Třiklasovice a Vlkosovice.<br>AOV48 – Chrbonín<br>Rozloha plochy 4,9 km2, max. výkon 45,5 MW, max. počet věží 13 VTE, max. výška věží 250 m.<br>Katastrální území: Hroby, Chrbonín, Kozmice u Chýnova, Mlýny u Choustníku, Radenín a Vlčeves.<br>AOV49 – Křeč<br>Rozloha plochy 8,4 km2, max. výkon 84 MW, max. počet věží 24, max. výška věží 200 m.<br>Katastrální území: Bezděčín u Obrataně, Černovice u Tábora, Kozmice u Chýnova, Křeč, Nové Dvory u Pořína, Střítež u Černovic a Sudkův Důl.<br>AOV50 – Obrataň<br>Rozloha plochy 6,5 km2, max. výkon 63 MW, max. počet věží 18, max. výška věží 250 m.<br>Katastrální území: Bezděčín u Obrataně, Hrobská Zahrádka, Nové Dvory u Pořína, Obrataň, Pořín a Prasetín.<br><br>V. STANOVISKO<br><br>**S návrhem Územního opatření k AOV24 – Lodhéřov, AOV47 – Bukovec, AOV48 – Chrbonín, AOV49 – Křeč a AOV50 – Obrataň (UO) zásadně nesouhlasím a požaduji jejich vyřazení ze Změny č. 2 Územního rozvojového plánu ČR, případně jejich zásadní přepracování. Návrh vykazuje závažné nedostatky z hlediska zákonnosti, ochrany životního prostředí, ochrany veřejného zdraví i ochrany práv obyvatel dotčeného území.**<br><br>Návrh akceleračních oblastí AOV24 – Lodhéřov, AOV47 – Bukovec, AOV48 – Chrbonín, AOV49 – Křeč a AOV50 je v rozporu s principem předběžné opatrnosti, požadavky na ochranu veřejného zdraví, ochranu přírody a krajiny, ochranu vodních zdrojů i se zásadou proporcionality zásahu do území. Současně nebyly dostatečně vyhodnoceny kumulativní a synergické vlivy souběhu | |

| | | | | | | |
|---|---|---|---|---|---|---|
| | | | | | takovýmto způsobem není nikde výslovně definován. AOV a ÚO neodůvodněně zvýhodňují jednu skupinu subjektů před jinými konkrétně investory VTE před občany a obyvateli zasažených obcí a vlastníky nemovitostí, což je v rozporu zejména s čl. 3 odst.1, čl. 4 odst. 3,4, čl. 7, čl. 8, čl. 101 odst.1. Ústavy ČR. Návrh řešení: Požadujeme doplnění řádného vyhodnocení proporcionality zásahu do území a prokázání převahy veřejného zájmu nad negativními dopady na životní prostředí, krajinu, veřejné zdraví a majetková práva obyvatel. Současně požadujeme doplnění variantního posouzení méně konfliktních lokalit, včetně brownfieldů a území s nižším střetem s ochranou vod, lesa, zemědělského půdního fondu, biodiverzity a krajinného rázu. Dále požadujeme přepracování návrhu tak, aby akcelerační oblasti byly vymezovány pouze v územích s prokazatelně nízkým konfliktním potenciálem v souladu s odůvodněním ÚRP ČR a principem minimalizace dopadů. Pro případ, že proporcionalita zásahu a převaha veřejného zájmu nebudou spolehlivě prokázány, požadujeme vypuštění všech akceleračních oblastí AOV24 + AOV47 + AOV48 + AOV49 + AOV50 a souvisejících územních opatření z návrhu Změny č. 2 Územního rozvojového plánu ČR.<br>75–79. Nedostatečnost zmírňujících opatření<br>Stanovená opatření jsou převážně obecná, formální a deklaratorní, například omezení výšky VTE na 200 nebo 250 m, a zejména odporující zjištěním v rámci SEA. Dokumentace neobsahuje konkrétní opatření pro ochranu obyvatelstva před hlukem, dalšími výše uvedenými fyzikálními jevy, světelným znečištěním nebo pro zachování migrační prostupnosti krajiny. Závěr o dostatečnosti opatření je proto nepodložený a v rozporu se zákonem č. 100/2001 Sb. Návrh řešení: Navrhujeme doplnění konkrétních a závazných zmírňujících opatření pro ochranu obyvatelstva před hlukem, infrazvukem, amplitudovou modulací, vibracemi, stroboskopickým efektem a světelným znečištěním. Dále navrhuji doplnění opatření pro zachování migrační prostupnosti krajiny, ochranu ptáků a netopýrů a omezení kumulativních dopadů více akceleračních oblastí v širším území. Současně navrhuji stanovení jasných podmínek pro monitoring, kontrolu a vyhodnocování dopadů nezávislými odbornými institucemi, nikoliv pouze provozovateli větrných elektráren. Dále navrhuji stanovení minimální odstupové vzdálenosti větrných elektráren od obytné a rekreační zástavby v rozsahu nejméně šestinásobku celkové výšky větrné elektrárny (6× výška VTE), nejméně však vždy 1km. Pro případ, že účinná a konkrétní zmírňující opatření nebudou doplněna a jejich funkčnost spolehlivě prokázána, navrhuji vypuštění všech akceleračních oblastí AOV24 + AOV47 + AOV48 + AOV49 + AOV50 a souvisejících územních opatření z návrhu Změny č. 2 Územního rozvojového plánu ČR.<br>80–84. Vnitřní rozpory a nedostatečný monitoring<br>SEA současně tvrdí, že kumulativní vlivy nebyly zjištěny, ale zároveň připouští jejich existenci při souběhu více AOV. Monitoring je nepřípustně navržen až po realizaci záměru a převážně v režii provozovatelů. Dokumentace je proto vnitřně rozporná a nepřezkoumatelná. Návrh řešení: Navrhuji doplnění nezávislého a transparentního systému monitoringu, který bude prováděn již před realizací záměru a následně i v průběhu provozu větrných elektráren. Dále navrhuji, aby monitoring nebyl zajišťován pouze provozovateli větrných elektráren, ale také nezávislými odbornými institucemi a orgány ochrany přírody, veřejného zdraví a životního prostředí. Současně navrhuji doplnění konkrétních metodik, rozsahu a kontrolních mechanismů monitoringu hluku, infrazvuku, mortality ptáků a netopýrů, migračních tras, krajinného rázu a kumulativních vlivů. Pro případ, že nebude zajištěn nezávislý, odborný a přezkoumatelný monitoring vlivů záměru, navrhuji vypuštění všech akceleračních oblastí AOV24 + AOV47 + AOV48 + AOV49 + AOV50 a souvisejících územních opatření z návrhu Změny č. 2 Územního rozvojového plánu ČR.<br>85–89. Absence variantního řešení<br>Dokumentace neposuzuje alternativní lokality ani modely a varianty rozmístění, počtu či výšky VTE. Není prokázáno, že navržená varianta představuje řešení s nejmenšími dopady na životní prostředí a obyvatele. Není ani tvrzen a prokazován veřejný zájem zřízení AOV. Postup je v rozporu se směrnicí 2001/42/ES a zákonem č. 100/2001 Sb. Návrh řešení: Navrhuji doplnění variantního posouzení akceleračních oblastí, včetně alternativních lokalit, jiného rozmístění větrných elektráren, nižšího počtu staveb a variant s menší výškou větrných elektráren. Dále navrhuji vyhodnocení méně konfliktních řešení, zejména využití brownfieldů, narušených území a lokalit s nižším střetem s ochranou přírody, krajinného rázu, veřejného zdraví a obytné zástavby. Současně navrhuji doplnění srovnávací analýzy jednotlivých variant z hlediska dopadů na životní prostředí, veřejné zdraví, biodiverzitu, krajinný ráz a majetková práva obyvatel. Pro případ, že nebude prokázáno, že navržená varianta představuje řešení s nejmenšími dopady na životní prostředí a obyvatele, navrhuji vypuštění všech akceleračních oblastí AOV24 + AOV47 + AOV48 + AOV49 + AOV50 a souvisejících územních opatření z návrhu Změny č. 2 Územního rozvojového plánu ČR.<br>90–94. Nepřiměřenost zásahu do území<br>Navržené řešení představuje brutální zásah do charakteru krajiny, kvality života obyvatel i majetkových práv a narušení jejich legitimního očekávání, že tyto hodnoty budou zachovány. Nebylo prokázáno (dokumentace se tím ani nezabývá), že negativní dopady nelze dosáhnout jiným, méně konfliktním řešením. Návrh tak nesplňuje princip proporcionality vyžadovaný správním právem i judikaturou správních soudů. Návrh řešení: Navrhuji doplnění řádného posouzení proporcionality zásahu do území, včetně vyhodnocení dopadů na krajinný ráz, kvalitu života obyvatel, veřejné zdraví, majetková práva a charakter venkovského prostředí. Dále navrhuji prokázání, že sledovaného veřejného zájmu nelze dosáhnout jiným, méně konfliktním řešením s nižšími dopady na obyvatele a životní prostředí. Současně navrhuji doplnění variantního řešení a vyhodnocení méně zatěžujících alternativ v souladu s principem proporcionality a minimalizace zásahů do práv obyvatel. Pro případ, že proporcionalita zásahu a nezbytnost navrženého řešení nebudou spolehlivě prokázány, navrhuji vypuštění všech akceleračních oblastí AOV24 + AOV47 + AOV48 + AOV49 + AOV50 a souvisejících územních opatření z návrhu Změny č. 2 Územního rozvojového plánu ČR.<br>95–99. Riziko lesních požárů a omezení možností hašení<br>AOV24 + AOV47 + AOV48 + AOV49 + AOV50 se z významné části nacházejí v lesních porostech nebo v jejich bezprostřední blízkosti. Dokumentace SEA však vůbec nehodnotí rizika vzniku a šíření lesních požárů ani dopady souvislého pásu větrných elektráren na možnosti zásahu jednotek požární ochrany a integrovaného záchranného systému. Dokumentace současně nehodnotí kumulativní dopad souvislého pásu cca 88 větrných elektráren v AOV47–AOV50 na krizové řízení a požární bezpečnost krajiny. V podmínkách probíhající klimatické změny a narůstajícího rizika sucha představuje rozsáhlá industrializace lesních hřebenů významné zvýšení požárního rizika v území. Návrh je v rozporu se zásadou prevence podle § 2900 občanského zákoníku, s požadavky zákona č. 133/1985 Sb., o požární ochraně, a s požadavkem řádného vyhodnocení rizik podle zákona č. 100/2001 Sb., o posuzování vlivů na životní prostředí. Návrh řešení: Požadujeme doplnění podrobného posouzení požárních rizik, možností zásahu HZS a dopadů souvislého pásu větrných elektráren na letecké hašení lesních požárů, krizové řízení a evakuaci obyvatel. Současně požadujeme stanovisko HZS a odborné vyhodnocení dostupnosti území pro zásahovou techniku v podmínkách rozsáhlých lesních požárů. Pro případ, že uvedená rizika nebudou spolehlivě vyloučena, požadujeme vypuštění akceleračních oblastí AOV24 + AOV47 + AOV48 + AOV49 + AOV50 a souvisejících územních opatření z návrhu Změny č. 2 Územního rozvojového plánu ČR.<br>100. Procesní vada – neúplné zveřejnění koordinačního výkresu<br>Proces zveřejnění návrhu Změny č. 2 ÚRP vykazuje vady, neboť koordinační výkres nebyl zveřejněn v úplné podobě a chybí zde údaje k identifikaci katastrálních parcel k přesnému určení hranice AOV. Ve zveřejněné dokumentaci absentovaly záměry FVE, přestože představují významnou součást navrhovaného využití území a mají zásadní význam pro posouzení kumulativních a synergických vlivů. Veřejnosti tak nebyla umožněna řádná orientace v návrhu ani efektivní uplatnění připomínek, čímž mohlo dojít ke zkrácení procesních práv veřejnosti. Návrh řešení: Požadujeme vypořádání této procesní vady v souladu se zásadou ochrany práv veřejnosti a transparentnosti procesu pořizování opatření obecné povahy. | |

| | | | | | | |
|---|---|---|---|---|---|---|
| | | | | | AOV47–AOV50 včetně souběhu s koridorem V406/407 Kočín–Mírovka, případně vypuštění všech akceleračních oblastí AOV47–AOV50 a souvisejících územních opatření z návrhu Změny č. 2 Územního rozvojového plánu ČR.<br>37–40. Rizika pro bezpečnost, letectví a IZS<br>V území se nachází jev ÚAP 119 – Zájmové území Ministerstva obrany, který podmiňuje umisťování vysokých staveb dalším posouzením. UO neobsahuje vyhodnocení vlivu na letecký provoz. Dokumentace současně nehodnotí dopady souvislého pásu VTE na zásahy vrtulníků integrovaného záchranného systému v lesním území. Nalézá se zde pásmo nízkého přeletu TSA 27 a to v bezprostřední blízkosti, v k.ú. Chválkov u Knl.. dokonce v přímém dotyku. Postup je v rozporu se zákonem č. 49/1997 Sb., o civilním letectví, a se zákonem č. 239/2000 Sb., o integrovaném záchranném systému. Návrh řešení: Požaduji doplnění odborného posouzení vlivů akcelerační oblasti na bezpečnost leteckého provozu, obranu státu a fungování integrovaného záchranného systému, zejména s ohledem na jev ÚAP 119 – Zájmové území Ministerstva obrany. Dále navrhuji vyhodnocení dopadů souvislého pásu větrných elektráren na zásahy vrtulníků integrovaného záchranného systému, letecké hašení lesních požárů, zdravotnickou záchrannou službu a další složky IZS v lesním území. Současně navrhuji doplnění závazných stanovisek Ministerstva obrany, Úřadu pro civilní letectví, Řízení letového provozu ČR a složek IZS k umístění větrných elektráren v dotčeném území. Pro případ, že uvedené vlivy nebudou spolehlivě vyloučeny, požaduji vypuštění všech akceleračních oblastí AOV47–AOV50 a souvisejících územních opatření z návrhu Změny č. 2 Územního rozvojového plánu ČR.<br>41–44. Nesouhlas obcí a veřejnosti<br>Dotčené obce přijaly nesouhlasná usnesení s vymezením akceleračních oblastí. Současně proběhlo referendum ve městě Černovice, které vyjádřilo nesouhlas občanů s výstavbou VTE. V obci Radenín byla podána petice proti vymezení AOV podepsaná 251 občany. Současně byla podána petice na Jihočeský kraj a Kraj Vysočinu za všechny čtyři akcelerační oblasti AOV47–AOV50 s přibližně 3.500 podpisy, což potvrzuje zásadní nesouhlas veřejnosti i samospráv, lze shrnout, že minimálně 2/3 trvale hlášených obyvatel celé oblasti jsou proti zřízení AOV47 plus uživatelé a vlastníci nemovitostí v území. Tvorba návrhu proběhla bez účasti obcí a veřejnosti, lhůta poskytnutá k připomínkám je zcela neadekvátní. Návrh je tak v rozporu s principem samosprávy a požadavky Aarhuské úmluvy. Návrh řešení: Požaduji respektování principu samosprávy a vypuštění akceleračních oblastí AOV47–AOV50 a souvisejících územních opatření z návrhu Změny č. 2 Územního rozvojového plánu ČR.<br>**PŘIPOMÍNKY K AKCELERAČNÍM OBLASTEM AOV24 + AOV47 + AOV48 + AOV49 + AOV50**<br>45–49. Nepřezkoumatelnost návrhu<br>Návrh pracuje pouze s modelovými předpokladem umístění větrných elektráren bez konkrétního rozmístění staveb a související infrastruktury. Bez znalosti konkrétní polohy nelze objektivně vyhodnotit hluk, dopady na veřejné zdraví, krajinný ráz ani dopady na obyvatele. Vyhodnocení vlivu SEA je proto naprosto formální. Návrh je proto nepřezkoumatelný podle § 172 zákona č. 500/2004 Sb., správní řád. Návrh řešení: Požaduji doplnění variant a modelů rozmístění větrných elektráren, přístupových komunikací a souvisejíci infrastruktury, případně vypuštění všech akceleračních oblastí AOV24 + AOV47 + AOV48 + AOV49 + AOV50 a souvisejících územních opatření z návrhu Změny č. 2 Územního rozvojového plánu ČR.<br>50–54. Nepřípustné odkládání posouzení vlivů<br>Klíčové vlivy na veřejné zdraví, hluk, vibrace, flicker efekt, ptáky a netopýry nejsou posouzeny nyní, ale až v budoucích navazujících řízeních nebo v monitoringu po realizaci záměru. Tím dochází k přenesení podstatných otázek mimo fázi SEA, kdy již nebude možné ovlivnit samotné vymezení území. Postup je v rozporu se zásadou prevence a se zákonem č. 100/2001 Sb. Návrh řešení: Požaduji doplnění posouzení vlivů již ve fázi SEA, zejména v oblasti veřejného zdraví, hluku, flicker efektu a vlivů na biodiverzitu. Případně vypuštění všech akceleračních oblastí AOV24 + AOV47 + AOV48 + AOV49 + AOV50 a souvisejících územních opatření z návrhu Změny č. 2 Územního rozvojového plánu ČR.<br>55–59. Nedostatečné posouzení vlivů na veřejné zdraví<br>Dokumentace neobsahuje konkrétní akustickou studii ani posouzení infrazvuku, amplitudové modulace a stroboskopického efektu. Současně připouští obytnou nebo rekreační zástavbu ve vzdálenostech okolo 500 m od hranic AOV, přičemž ve velmi mnoha případech se zejména obytné nebo rekreační objekty nacházejí přímo na hranici akceleračních oblastí nebo ve vzdálenostech kratších než 500 m. Dokumentace současně nehodnotí kumulativní zdravotní dopady souběhu více akceleračních oblastí AOV47–AOV50 na obyvatele dotčených obcí. Návrh je v rozporu se zákonem č. 258/2000 Sb., o ochraně veřejného zdraví, a s nařízením vlády č. 272/2011 Sb. Návrh řešení: Požadaji zpracování plného hodnocení zdravotních rizik (HRA), detailní akustické studie a posouzení infrazvuku, vibrací, amplitudové modulace a flicker efektu. Současně požadaji stanovení minimální odstupové vzdálenosti větrných elektráren od zastavitelného území, obytné a rekreační zástavby v rozsahu nejméně šestinásobku celkové výšky větrné elektrárny (6× výška VTE), nejméně však vždy 1km, a to s ohledem na princip předběžné opatrnosti a ochranu veřejného zdraví. Pro případ, že uvedená odstupová vzdálenost nebude stanovena, požaduji vypuštění všech akceleračních oblastí AOV24 + AOV47 + AOV48 + AOV49 + AOV50 a souvisejících územních opatření z návrhu Změny č. 2 Územního rozvojového plánu ČR.<br>60–64. Nedostatečné odůvodnění výběru lokality<br>Dokumentace vůbec nevysvětluje, proč byla zvolena právě krajina s velmi vysokým podílem lesa, kvalitní zemědělské půdy a kulturních, přírodních a zejména krajinných hodnot a vůbec dané území, co bylo (objektivně a konkrétně specifikováno) vlastně podkladem a důvodem pro volbu dané lokality. Současně nejsou porovnány méně konfliktní varianty ani brownfieldy, přestože samotný ÚRP ČR deklaruje preferenci narušených území. Postup je v rozporu s principem minimalizace dopadů a s § 172 správního řádu. Návrh řešení: Požadaji vypuštění všech akceleračních oblastí AOV24 + AOV47 + AOV48 + AOV49 + AOV50 a souvisejících územních opatření z návrhu Změny č. 2 Územního rozvojového plánu ČR.<br>65–69. Dopady na majetek a infrastrukturu<br>SEA nesprávně hodnotí vlivy na hmotné statky jako nulové, přestože lze očekávat zatížení místních komunikací, pokles hodnoty nemovitostí a zásahy do obecní infrastruktury. Pozemky a budovy v okolí VTE budou zcela znehodnoceny, když hlavní devizou jejich tržní hodnoty je právě zdejší naprostý klid a zachovalá krajina. V území se nachází i vodohospodářská infrastruktura, včetně vodojemů a vrtů, jejichž ochrana nebyla posouzena. Dokumentace ignoruje FVE (např. v části obce Mnich Chválkov v bezprostřední blízkosti hranice AOV47). Místní a krajské komunikace nejsou uzpůsobeny na nezbytný rozsah plánované výstavby. Dochází tak k nepřiměřenému zásahu do vlastnických práv podle čl. 11 Listiny základních práv a svobod. Návrh řešení: Navrhuji doplnění podrobného posouzení dopadů větrných elektráren na hmotné statky, místní komunikace, technickou a vodohospodářskou infrastrukturu, včetně vodojemů, vodovodních řadů a dalších zařízení sloužících k zásobování obyvatel pitnou vodou. Dále navrhuji vyhodnocení dopadů přepravy nadrozměrných komponent na stav silnic nižších tříd, mostů a obecních komunikací, včetně návrhu konkrétních opatření k ochraně infrastruktury a majetku obcí. Současně navrhuji doplnění posouzení vlivů na hodnotu nemovitostí, kvalitu bydlení a výkon vlastnických práv obyvatel dotčeného území podle čl. 11 Listiny základních práv a svobod. Pro případ, že významné negativní dopady na majetek, infrastrukturu a vlastnická práva nebudou spolehlivě vyloučeny, navrhuji vypuštění všech akceleračních oblastí AOV24 + AOV47 + AOV48 + AOV49 + AOV50 a souvisejících územních opatření z návrhu Změny č. 2 Územního rozvojového plánu ČR.<br>70–74. Rozpor s principem minimalizace dopadů a veřejným zájmem, rozpor s ústavním pořádkem<br>Akcelerační oblasti mají být podle odůvodnění URP ČR vymezovány v územích s nízkým konfliktním potenciálem. AOV24 + AOV47 + AOV48 + AOV49 + AOV50 vykazují vysoce konfliktní střety s ochranou vod, lesa, ZPF, biodiverzity, krajinného rázu i veřejného zdraví. Návrh proto neprokazuje proporcionalitu zásahu ani převahu veřejného zájmu nad negativními dopady. Nadto veřejný zájem na stavbě VTE a navíc | |

| | | | | | | |
|---|---|---|---|---|---|---|
| | | | | | Návrh řešení: Požaduji doplnění podrobného hodnocení krajinného rázu, dálkových pohledů a kumulativních vizuálních dopadů větrných elektráren v širším území, zejména ve vztahu ke kostelu sv. Jakuba Většího ve Křeči, hradu Choustník, historické krajině Sudkova Dolu, poutnímu místu Svatá Anna a tzv. Černovickým vyhlídkám. Současně požaduji zpracování realistických vizualizací z obcí, významných vyhlídkových míst, kulturních památek a krajinných horizontů, včetně vyhodnocení souběhu akceleračních oblastí AOV47–AOV50 a jejich společného vlivu na charakter historické kulturní krajiny. Dále požaduji doplnění posouzení vlivů na pohledové osy, krajinné dominanty a dálkové horizonty podle § 12 zákona č. 114/1992 Sb., o ochraně přírody a krajiny. Pro případ, že významné negativní dopady na krajinný ráz a kulturně-historické hodnoty území nebudou spolehlivě vyloučeny, požaduji vypuštění akcelerační oblasti AOV49 – Křeč a souvisejícího územního opatření z návrhu Změny č. 2 Územního rozvojového plánu ČR.<br><br>**PŘIPOMÍNKY K AKCELERAČNÍ OBLASTI AOV50 – OBRATAŇ**<br><br>28. Nesprávný skutkový stav – vodní zdroje a hydrogeologické poměry<br>Dokumentace SEA nesprávně uvádí, že se v území nenacházejí ochranná pásma vodních zdrojů, přestože v území existují ochranná pásma evidenčních čísel 00200410 – Obrataň podzemní zdroj a 00206610 – Obrataň podzemní zdroj. Současně nejsou zohledněny studny obce Pořín v lokalitě Pinach ani závislost obyvatel okolních obcí na individuálních studních. Dále návrh ignoruje toky, povrchové vody a prameniště v AOV. Nejsou dostatečně stanoveny limity zakládání VTE. Je ignorován vliv výstavby a trvání základů VTE na podzemní vody a místní horninové prostředí. Návrh je v rozporu s § 3 zákona č. 500/2004 Sb., správní řád, a se zákonem č. 254/2001 Sb., vodní zákon. Návrh řešení: Požaduji vypuštění akceleračních oblastí AOV50 – Obrataň a souvisejícího územního opatření z návrhu Změny č. 2 Územního rozvojového plánu ČR.<br>29. Rozpor s ochranou zemědělského půdního fondu (ZPF)<br>Zemědělský půdní food tvoří přibližně 63,43 % území AOV50. Dokumentace připouští zábor půd I. třídy ochrany v rozsahu 1,38 ha a II. třídy ochrany v rozsahu 0,07 ha, přesto vliv označuje pouze za „mírně negativní". Návrh bagatelizuje rozsah výstavby VTE a její dopady, neřeší nebezpečí eroze půd, a nedostatečně hodnotí možnost polkození meliorací včetně nezjištění jejich rozsahu. Návrh je v rozporu se zákonem č. 334/1992 Sb., o ochraně zemědělského půdního fondu, který stanoví zvýšenou ochranu nejbonitnějších půd. Návrh řešení: Požaduji vypuštění akcelerační oblasti AOV50 – Obrataň a souvisejícího územního opatření z návrhu Změny č. 2 Územního rozvojového plánu ČR.<br>30. Rozpor s ochranou lesa (PUPFL)<br>Pozemky určené k plnění funkci lesa (PUPFL) tvoří přibližně 35,29 % území AOV50. Dokumentace značně podceňuje, resp. ignoruje a nebodnotí rozsah zásahů spojených s výstavbou VTE a to přístupových komunikací, manipulačních ploch a související nutnou likvidaci a fragmentaci lesních porostů a jejich vliv na migrační prostupnost živočichů. Návrh je v rozporu se zákonem č. 289/1995 Sb., lesní zákon, a nepreukazuje existenci převažujícího veřejného zájmu. Návrh řešení: Požadují vypuštění akcelerační oblasti AOV50 – Obrataň a souvisejícího územního opatření z návrhu Změny č. 2 Územního rozvojového plánu ČR.<br>31. Nedostatečná ochrana přírody a biodiverzity<br>SEA sama uvádí výskyt citlivých druhů ptáků a netopýrů, například luňáka červeného, motáka pilicha, krkavce velkého a netopýra rezavého. Nebyly však dostatečně vyhodnoceny migrační trasy, nadregionální biokoridor Čunkovský potok – Pařezitý, Roštejn ani vazby na EVL Chýnovská jeskyně (CZ0314634) v rámci Natura 2000. V blízkém okolí AOV se nachází řada chráněných oblastí, které dokumentace nezmiňuje, dále cenných mokřadů a prameniště. Územím prochází migrační koridory zvláště chráněných druhů velkých savců a lokální biokoridory a biocentra, viz územní plán obce. Dokumentace zcela podceňuje dopady výstavby na tuto skutečnost. SEA a UO stanoví zcela nedostatečná opatření na ochranu netopýrů a ptáků. Výstavba všech UO připouštěných VTE povede k naprosté devastaci celého území ohledně dopravy obrovských dílů stavby, betonu, vybudování dostatečných přístupových komunikací. V oblasti nebyl vyhotoven ornitologický výzkum. Zásadním způsobem budou narušeny migrační koridory velkých savců a lokální biokoridory a biocentra. Vyskytují se chráněné druhy rostlin a živočichů neuvedené v SEA. Není dostatečná ochrana mokřadů (v UO bez ochranného pásma ). V SEA je nedostatečně zjištěn rozsah mimolesní zeleně a je stanovena jeho nedostatečná ochrana. Provedeno vadné vyhodnocení vlivu na klima ze strany výstavby a provozu. Návrh je v rozporu se zákonem č. 114/1992 Sb., o ochraně přírody a krajiny, s § 45i téhož zákona a s dohodou EUROBATS. Návrh řešení: Navrhuji vyhotovení celoročního ornitologického a chiropterologického průzkumu v rozsahu odpovídajícím metodikám Agentury ochrany přírody a krajiny ČR a doporučením dohody EUROBATS, a to minimálně po dobu jednoho celého biologického cyklu. Dále navrhuji doplnění biologického hodnocení o podrobné vyhodnocení migračních tras ptáků a netopýrů, včetně posouzení funkčnosti nadregionálního biokoridoru Čunkovský potok – Pařezitý – Roštejn a kumulativních vlivů více akceleračních oblastí v širším území. Současně navrhuji úplné posouzení vlivů na EVL Chýnovská jeskyně (CZ0314634) a soustavu Natura 2000 podle § 45i zákona č. 114/1992 Sb., o ochraně přírody a krajiny, včetně vyhodnocení rizik mortality ptáků a netopýrů. Pro případ, že významné negativní vlivy na biodiverzitu, migrační prostupnost krajiny a zvláště chráněné druhy nebudou spolehlivě vyloučeny, navrhuji vypuštění akcelerační oblasti AOV50 – Obrataň a souvisejícího územního opatření z návrhu Změny č. 2 Územního rozvojového plánu ČR.<br>32. Nepřiměřené zásahy do krajinného rázu<br>Dokumentace sama připouští, že VTE budou novými dominantami viditelnými na velké vzdálenosti a mohou narušit pohledové vazby na hrad Kámen, hrad Choustník, hrad Šelmberk a tvrz Sudkův Důl. Současně nejsou dostatečně vyhodnoceny dopady na krajinné oblasti Pacovsko a Táborsko-Soběslavsko ani na pohledové horizonty Josafatského údolí. Dokumentace nehodnotí kumulovaný vliv všech 4 AOV47-50, chybí vizualizace dálkových pohledů a konkrétní hodnocení dopadů na kulturní a duchovní hodnoty území. Omezení výšky VTE na 250m a prezentace tohoto omezení jako zmírňujícího opatření dle SEA a UO, přičemž právě tato výška je základní příčinou zničení místního krajinného rázu, je absurdní. Návrh je v rozporu s § 12 zákona č. 114/1992 Sb., o ochraně přírody a krajiny. Návrh řešení: Navrhuji doplnění podrobného hodnocení krajinného rázu, dálkových pohledů a kumulativních vizuálních dopadů větrných elektráren v širším území, zejména ve vztahu k hradu Kámen, hradu Choustník, hradu Šelmberk, tvrzi Sudkův Důl a významným krajinným horizontům Josafatského údolí. Dále navrhuji zpracování realistických vizualizací z obcí, vyhlídkových míst, kulturních památek a pohledových os, včetně vyhodnocení souběhu akceleračních oblastí AOV47–AOV50 a jejich společného vlivu na charakter historické kulturní krajiny. Současně navrhuji doplnění posouzení vlivů na krajinné oblasti Pacovsko a Táborsko-Soběslavsko podle § 12 zákona č. 114/1992 Sb., o ochraně přírody a krajiny, včetně vyhodnocení dopadů na dálkové pohledy a krajinné dominanty. Pro případ, že významné negativní dopady na krajinný ráz a kulturně-historické hodnoty území nebudou spolehlivě vyloučeny, navrhuji vypuštění akcelerační oblasti AOV50 – Obrataň a souvisejícího územního opatření z návrhu Změny č. 2 Územního rozvojového plánu ČR.<br><br>**PŘIPOMÍNKY K AKCELERAČNÍM OBLASTEM AOV47 + AOV48 + AOV49 + AOV50**<br><br>33–36. Absence kumulativních a synergických vlivů<br>Dokumentace nehodnotí souběžné působení akceleračních oblastí AOV47, AOV48, AOV49 a AOV50, přestože společně vytvářejí souvislý pás větrných elektráren v krajině. Chybí vyhodnocení souběhu hluku, světelného znečištění, překážkového letecktého značení, fragmentace (devastace) lesů a krajiny a souběhu s koridorem vedení V406/407 Kočín–Mírovka. Návrh je v rozporu se zák. č. 100/2001 Sb., o posuzování vlivů na životní prostředí ( zejména s § 10g ), a se směrnicí 2001/42/ES. Dále chybí vyhodnocení zablokování územního rozvoje obcí a jejich obklíčení plánovanou výstavbou. Návrh řešení: Požaduji doplnění plného kumulativního a synergického posouzení všech akceleračních oblastí | |

| | | | | | | |
|---|---|---|---|---|---|---|
| | | | | | Dokumentace sama připouští, že VTE budou novými dominantami viditelnými na velké vzdálenosti a mohou narušit pohledové vazby na zámek Radenín, hrobku Latourů a kostel sv. Markéty, dále Sudkův Důl s tvrzí, hrad Choustník a hrad Kámen a výrazné horizonty Blaníku a Svidníku. Současně nejsou dostatečně vyhodnoceny dopady na poutní místo Svatá Anna, krajinné oblasti Pacovsko a Táborsko-Soběslavsko ani na pohledové horizonty Josafatského údolí. Návrh je v rozporu s § 12 zákona č. 114/1992 Sb., o ochraně přírody a krajiny. Návrh řešení: Navrhuji doplnění podrobného hodnocení krajinného rázu, dálkových pohledů a kumulativních vizuálních dopadů větrných elektráren v širším území, zejména ve vztahu k zámku Radenín, hrobce Latourů, kostelu sv. Markéty, tvrzi Sudkův Důl, hradu Choustník, hradu Kámen a významným krajinným horizontům Blaníku a Svidníku. Dále navrhuji zpracování realistických vizualizací z obcí, vyhlídkových míst, kulturních památek a pohledových os, včetně vyhodnocení souběhu akceleračních oblastí AOV47–AOV50 a jejich společného vlivu na charakter historické kulturní krajiny. Současně navrhuji doplnění posouzení vlivů na poutní místo Svatá Anna, krajinné oblasti Pacovsko a Táborsko-Soběslavsko a pohledové horizonty Josafatského údolí podle § 12 zákona č. 114/1992 Sb., o ochraně přírody a krajiny. Pro případ, že významné negativní dopady na krajinný ráz a kulturně-historické hodnoty území nebudou spolehlivě vyloučeny, navrhuji vypuštění akcelerační oblasti AOV48 – Chrbonín a souvisejícího územního opatření z návrhu Změny č. 2 Územního rozvojového plánu ČR.<br>21. Podlimitní AOV<br>Akcelerační oblast AOV48 Chrbonín vykazuje dle podkladů předpokládaný instalovaný výkon pouze cca 45,5 MW, čímž nesplňuje limit „nad 50 MW" stanovený v odůvodnění Změny č. 2 ÚRP pro vymezování akceleračních oblastí celostátního významu. Vymezení AOV48 je proto v rozporu s vlastním odůvodněním pořizovatele a postrádá zákonnou i věcnou konzistenci. Návrh řešení: Požaduji vypuštění akcelerační oblasti AOV48 – Chrbonín a souvisejícího územního opatření z návrhu Změny č. 2 Územního rozvojového plánu ČR.<br>22. Chráněný receptor – Dětský domov Radenín<br>V bezprostřední blízkosti hranice akcelerační oblasti AOV48 – Chrbonín, přibližně ve vzdálenosti 500 m, se nachází Dětský domov Radenín, který představuje chráněný receptor ve smyslu nařízení vlády č. 272/2011 Sb., o ochraně zdraví před nepříznivými účinky hluku a vibrací. Jedná se o zařízení určené pro děti a mladistvé, tedy zvláště citlivou skupinu obyvatelstva, u níž je nutné posuzovat zdravotní dopady s maximální mírou opatrnosti. Dokumentace SEA neobsahuje konkrétní posouzení vlivů na tento chráněný receptor, zejména z hlediska hluku, infrazvuku, vibrací, amplitudové modulace a stroboskopického efektu (flicker efektu). V navazujících řízeních EIA proto musí být zpracováno plné hodnocení zdravotních rizik (HRA – Health Risk Assessment) a detailní akustické posouzení, které prokáže, že provozem větrných elektráren nedojde k nepříznivému ovlivnění zdraví a kvality života dětí umístěných v zařízení. Návrh řešení: Požaduji vypuštění akcelerační oblasti AOV48 – Chrbonín a souvisejícího územního opatření z návrhu Změny č. 2 Územního rozvojového plánu ČR.<br><br>**PŘIPOMÍNKY K AKCELERAČNÍ OBLASTI AOV49 – KŘEČ**<br><br>23. Nesprávný skutkový stav – vodní zdroje a hydrogeologické poměry<br>Dokumentace SEA nesprávně tvrdí, že se v území nenacházejí ochranná pásma vodních zdrojů, a z toho dovozuje zanedbatelné vlivy na vody. Současně však věcně nezohledňuje obecní a individuální studny v lokalitách Křeč, Kozmice – Za Petrovým, Černovice – V Padělkách, Vlčeves – Liščy a Svatá Anna, které slouží k zásobování obyvatel pitnou vodou. Dále návrh ignoruje toky, povrchové vody a prameniště v AOV. Nejsou dostatečně stanoveny limity zakládání VTE. Je ignorován vliv výstavby a trvání základů VTE na podzemní vody a místní hydrinové prostředí. Návrh je v rozporu s § 3 zákona č. 500/2004 Sb., správní řád, a se zákonem č. 254/2001 Sb., vodní zákon. Návrh řešení: Požadují vypuštění akcelerační oblasti AOV49 – Křeč a souvisejícího územního opatření z návrhu Změny č. 2 Územního rozvojového plánu ČR.<br>24. Rozpor s ochranou zemědělského půdního fondu (ZPF)<br>Zemědělský půdní fond tvoří přibližně 78 % území AOV49. Dokumentace připouští zábor půd I. třídy ochrany v rozsahu 2,45 ha a II. třídy ochrany v rozsahu 0,27 ha, přesto vliv označuje pouze za „mírně negativní". Návrh bagatelizuje rozsah výstavby VTE a její dopady, neřeší nebezpečí eroze půd, a nedostatečně hodnotí možnost poškození meliorací včetně nezjištění jejich rozsahu. Návrh je v rozporu se zákonem č. 334/1992 Sb., o ochraně zemědělského půdního fondu, který stanoví zvýšenou ochranu nejbonitnějších půd. Návrh řešení: Požadují vypuštění akcelerační oblasti AOV49 – Křeč a souvisejícího územního opatření z návrhu Změny č. 2 Územního rozvojového plánu ČR.<br>25. Rozpor s ochranou lesa (PUPFL)<br>Pozemky určené k plnění funkcí lesa (PUPFL) tvoří přibližně 22 % území AOV49. Dokumentace značně podceňuje, resp. ignoruje a nehodnotí rozsah zásahů spojených s výstavbou VTE a to přístupových komunikací, manipulačních ploch a související nutnou likvidaci a fragmentaci lesních porostů a jejich vliv na migrační prostupnost živočichů. Návrh je v rozporu se zákonem č. 289/1995 Sb., lesní zákon, a neprokazuje existenci převažujícího veřejného zájmu. Návrh řešení: Požaduji vypuštění akcelerační oblasti AOV49 – Křeč a souvisejícího územního opatření z návrhu Změny č. 2 Územního rozvojového plánu ČR.<br>26. Nedostatečná ochrana přírody a biodiverzity<br>SEA sama uvádí výskyt citlivých druhů ptáků a netopýrů, například krkavce velkého, motáka pochopa, čápa černého či netopýra rezavého. Biologické hodnocení neobsahuje vliv na hnízdiště orla mořského ve Mlýnech. Nebyly však dostatečně vyhodnoceny migrační trasy ani vazby na EVL Chýnovská jeskyně (CZ0314634) v rámci Natura 2000. V blízkém okolí AOV se nachází řada chráněných oblastí, které dokumentace nezmiňuje, dále cenných mokřadů a prameniš'. Územím prochází migrační koridory zvláště chráněných druhů velkých savců a lokální biokoridory a biocentra, viz územní plán obce. Dokumentace zcela podceňuje dopady výstavby na tuto skutečnost. SEA a UO stanoví zcela nedostatečná opatření na ochranu netopýrů a ptáků. Výstavba všech UO připouštěných VTE povede k naprosté devastaci celého území obledně dopravy obrovských dílů stavby, betonu, vybudování dostatečných přístupových komunikací. V oblasti nebyl vyhotoven ornitologický výzkum. Zásadním způsobem budou narušeny migrační koridory velkých savců a lokální biokoridory a biocentra. Vyskytují se chráněné druhy rostlin a živočichů neuvedené v SEA. Není dostatečná ochrana mokřadů (v UO bez ochranného pásma). V SEA je nedostatečně zjištěn rozsah mimolesní zeleně a je stanovena jeho nedostatečná ochrana. Provedeno vadné vyhodnocení vlivu na klima ze strany výstavby a provozu VTE. Návrh je v rozporu se zákonem č. 114/1992 Sb., o ochraně přírody a krajiny, s § 45i těhož zákona a s dohodou EUROBATS. Návrh řešení: Požaduji vyhotovení celoročního ornitologického a chiropterologického průzkumu v rozsahu odpovídajícím metodikám Agentury ochrany přírody a krajiny ČR a doporučením dohody EUROBATS, a to minimálně po dobu jednoho celého biologického cyklu. Současně požaduji doplnění biologického hodnocení o výskyt a migrační trasy zvláště chráněných druhů, zejména orla mořského a čápa černého, včetně vyhodnocení hnízdních, potravních a migračních vazeb v širším území. Dále požadují úplné posouzení vlivů na EVL Chýnovské jeskyně (CZ0314634) a soustavu Natura 2000, včetně kumulativních vlivů více akceleračních oblastí a vyhodnocení rizik mortality ptáků a netopýrů. Pro případ, že uvedené vlivy na biodiverzitu a zvláště chráněné druhy nebudou spolehlivě vyloučeny, požaduji vypuštění akcelerační oblasti AOV49 – Křeč a souvisejícího územního opatření z návrhu Změny č. 2 Územního rozvojového plánu ČR.<br>27. Nepřiměřené zásahy do krajinného rázu<br>Dokumentace sama připouští, že VTE budou novými dominantami viditelnými na velké vzdálenosti a mohou narušit pohledové osy na kostel sv. Jakuba Většího ve Křeči, hrad Choustník či historickou krajinu Sudkova Dolu. Současně nejsou dostatečně vyhodnoceny dopady na poutní místo Svatá Anna ani na tzv. Černovické vyhlídky. Obec Křeč je obklíčena z více stran v odstupové vzdálenosti 500 m. Dokumentace nehodnotí kumulovaný vliv všech 4 AOV47-50, chybí vizualizace dálkových pohledů a konkrétní hodnocení dopadů na kulturní a duchovní hodnoty území. Omezení výšky VTE na 250m a prezentace tohoto omezení jako zmírňujícího opatření dle SEA a UO, přičemž právě tato výška je základní příčinou zničení místního krajinného rázu, je absurdní. Návrh je v rozporu s § 12 zákona č. 114/1992 Sb., o ochraně přírody a krajiny. | |

| | | | | | | |
|---|---|---|---|---|---|---|
| | | | | | 63, 46, k.ú. Chválkov u KnL. č.p. 94, 14, Rutov č.p.: 62, 68, 60. Návrh je v rozporu se zákonem č. 258/2000 Sb., o ochraně veřejného zdraví, a s nařízením vlády č. 272/2011 Sb. Sama vzdálenost 500m je z hlediska ochrany veřejného zdraví naprosto nedostatečná. Samotná výstavba dále velmi výrazným způsobem zatíží hlukem, prašností, blokováním dopravy celé území, jedná se o tisíce m3 betonu apod. Návrh řešení: Požadují zpracování detailní akustické studie a plného hodnocení zdravotních rizik (HRA), které posoudí hluk, infrazvuk, amplitudovou modulaci, stroboskopický efekt a kumulativní vlivy větrných elektráren na obyvatele, a to včetně noční doby. Současně požadují vyhodnocení vlivu reliéfu krajiny na šíření hluku, vznik odrazů a možné zesilování akustického tlaku v zastavěném území. Dále požadují stanovení minimální odstupové vzdálenosti větrných elektráren od obytné a rekreační zástavby v rozsahu nejméně šestinásobku celkové výšky větrné elektrárny (6× výška VTE), nejméně však vždy 1km. Pro případ, že uvedené vlivy nebudou spolehlivě vyloučeny, požadují vypuštění akcelerační oblasti AOV47 – Bukovec a souvisejícího územního opatření z návrhu Změny č. 2 Územního rozvojového plánu ČR.<br>15. Nepřiměřené zásahy do krajinného rázu<br>Dokumentace sama připouští, že VTE budou novými výškovými dominantami viditelnými na velké vzdálenosti a připouští negativní vliv na krajinný ráz, byť naprosto neadekvátně vyhodnocený. Sama připouští, že dotčeno může být působení kulturně-historických dominant, zejména hradu Choustník, hradu Kámen a zámku Červená Lhota, významné kostely, památník v Mnichu, sakrální stavby a výletní místa, včetně významných pohledových vazeb, mnohé z nich jsou navíc do 1000m vzdáleny od hranice AOV47 a to zejména archeologické a kulturní památky v Mnichu, Hojovicích, Bořetíně (Mostkova kaplička na hranicích AOV47) a Druních (např. slovanské pohřebiště na hranicích AOV47). Navrhovaná opatření v dokumentaci na zmírnění negativního vlivu jsou zcela nesmyslná a nedostatečná (zachování údajných pohledových os, barva doprovodných staveb VTE, „hnízda" VTE) a odporují i ostatním částem dokumentace (odstupové vzdálenosti mezi VTE, přípustná hustota VTE v AOV). Např. hrad Choustník a stejnojmenný kopec je vidinelný prakticky odevšad. Žádné pohledové osy ani zhavření věží zničení krajinného rázu neodvrátí. Plánované stavby VTE jsou při svém plánovaném množství (cca 88 věží ve všech 4 AOV47-50 ) a při limitní výšce 250m tak gigantické (chladicí věže JETE mají 155 m), že při běžném převýšení zdejších kopců nad zdejší mírně zvlněnou krajinu cca 100-150m ji naprosto pohledově ovládnou, obzvlášť budou-li stát na nejvyšších bodech plánovaných AOV (což je pro investory žádoucí). Dokumentace nehodnotí kumulovaný vliv všech 4 AOV47-50, chybí vizualizace dálkových pohledů a konkrétní hodnocení dopadů na kulturní a duchovní hodnoty území. Omezení výšky VTE na 250m a prezentace tohoto omezení jako zmírňujícího opatření dle SEA a ÚO, přičemž právě tato výška je základní příčinou zničení místního krajinného rázu, je absurdní. Návrh je v naprostém rozporu s § 12 zákona č. 114/1992 Sb., o ochraně přírody a krajiny a dopad na krajinný ráz je silně negativní. Návrh řešení: Navrhují doplnění podrobného hodnocení krajinného rázu, vizualizace dálkových pohledů a kumulativních vizuálních dopadů větrných elektráren v širším území, a to zejména ve vztahu k hradu Choustník, hradu Kámen, zámku Červená Lhota a dalším kulturně-historickým dominantám. Dále navrhují zpracování realistických vizualizací z významných vyhlídkových míst, obcí, kulturních památek a krajinných horizontů, včetně posouzení souběhu akceleračních oblastí AOV47–AOV50. Současně navrhují vyhodnocení vlivů na charakter historické kulturní krajiny, dálkové pohledové osy a krajinné dominanty podle § 12 zákona č. 114/1992 Sb., o ochraně přírody a krajiny. Pro případ, že významné negativní dopady na krajinný ráz a kulturně-historické hodnoty území nebudou spolehlivě vyloučeny, navrhují vypuštění akcelerační oblasti AOV47 – Bukovec a souvisejícího územního opatření z návrhu Změny č. 2 Územního rozvojového plánu ČR.<br>**PŘIPOMÍNKY K AKCELERAČNÍ OBLASTI AOV48 – CHRBONÍN**<br>16. Nesprávný skutkový stav – vodní zdroje a hydrogeologické poměry<br>Dokumentace SEA nesprávně uvádí, že se v území nenacházejí ochranná pásma vodních zdrojů, přestože v území existují ochranná pásma evidenčních čísel 00306203 – Chrbonín studny 1, 2, 00222503 – Terezín studny S1, S2, S3 a 00444603 – Radenín studny S1, S2, S3. Současně však vůbec nezohledňuje obecní a individuální studny v lokalitách Vlčerves a Lišky, které slouží k zásobování obyvatel pitnou vodou. Dále návrh ignoruje toky, povrchové vody a prameniště v AOV. Nejsou dostatečně stanoveny limity zakládání VTE. Je ignorován vliv výstavby a trvání základů VTE na podzemní vody a místní horninové prostředí. Návrh je v rozporu s § 3 zákona č. 500/2004 Sb., správní řád, a se zákonem č. 254/2001 Sb., vodní zákon. Návrh řešení: Požadují vypuštění akcelerační oblasti AOV48 – Chrbonín a souvisejícího územního opatření z návrhu Změny č. 2 Územního rozvojového plánu ČR.<br>17. Rozpor s ochranou zemědělského půdního fondu (ZPF)<br>Zemědělský půdní fond tvoří přibližně 52 % území AOV48. Dokumentace připouští zábor půd I. třídy ochrany v rozsahu 0,81 ha a II. třídy ochrany v rozsahu 0,11 ha, přesto vliv označuje pouze za „mírně negativní". Návrh bagatelizuje rozsah výstavby VTE a její dopady, neřeší nebezpečí eroze půd, a nedostatečně hodnotí možnost poškození meliorací včetně nezjištění jejich rozsahu. Návrh je v rozporu se zákonem č. 334/1992 Sb., o ochraně zemědělského půdního fondu, který stanoví zvýšenou ochranu nejbonitnějších půd. Návrh řešení: Požadují vypuštění akcelerační oblasti AOV48 – Chrbonín a souvisejícího územního opatření z návrhu Změny č. 2 Územního rozvojového plánu ČR.<br>18. Rozpor s ochranou lesa (PUPFL)<br>Pozemky určené k plnění funkcí lesa (PUPFL) tvoří přibližně 48 % území AOV48. Dokumentace značně podceňuje, resp. ignoruje a nehodnotí rozsah zásahů spojených s výstavbou VTE a to přístupových komunikací, manipulačních ploch a související nutnou likvidaci a fragmentaci lesních porostů a jejich vliv na migrační prostupnost živočichů. Návrh je v rozporu se zákonem č. 289/1995 Sb., lesní zákon, a neprokazuje existenci převažujícího veřejného zájmu. Návrh řešení: Požadují vypuštění akcelerační oblasti AOV48 – Chrbonín a souvisejícího územního opatření z návrhu Změny č. 2 Územního rozvojového plánu ČR.<br>19. Nedostatečná ochrana přírody a biodiverzity<br>SEA sama uvádí výskyt citlivých druhů ptáků, například lelúka červeného, káně lesní, sluka lesní, křepelka polní, být rudý. Biologické hodnocení neobsahuje vliv na hnízdiště orla mořského ve Mlýnech. A dále dokumentace uvádí výskyt netopýrů, např. netopýr rezavý, nyroměný, parkový a nejmenší. Nebyly však dostatečně vyhodnoceny migrační trasy a vazby na významné zimoviště EVL Chýnovská jeskyně (CZ0314634) v rámci Natura 2000. V blízkém okolí AOV se nachází řada chráněných oblastí, které dokumentace nezmiňuje, dále cenných mokřadů a prameniště. Územím prochází migrační koridory zvláště chráněných druhů velkých savců a lokální biokoridory a biocentra, viz územní plán obce. Dokumentace zcela podceňuje dopady výstavby na tuto skutečnost. SEA a ÚO stanoví zcela nedostatečná opatření na ochranu netopýrů a ptáků. Výstavba všech v ÚO připuštěných VTE povede k naprosté devastaci celého území obledně dopravy obrovských dílů stavby, betonu, vybudování dostatečných přístupových komunikací. V oblasti nebyl vyhoroven ornitologický výzkum. Zásadním způsobem budou narušeny migrační koridory velkých savců a lokální biokoridory a biocentra. Vyskytují se chráněné druhy rostlin a živočichů neuvedené v SEA. Není dostatečná ochrana mokřadů (v UO bez ochranného pásma). V SEA je nedostatečně zjištěn rozsah mimolesní zeleně a je stanovena její nedostatečná ochrana. Provedeno vadné vyhodnocení vlivu na klima ze strany výstavby a provozu VTE. Návrh je v rozporu se zákonem č. 114/1992 Sb., o ochraně přírody a krajiny, s § 45i téhož zákona a s dohodou EUROBATS. Návrh řešení: Požadují vyhotovení celoročního ornitologického a chiropterologického průzkumu v rozsahu odpovídajícím metodikám Agentury ochrany přírody a krajiny ČR a doporučením dohody EUROBATS, a to minimálně po dobu jednoho celého biologického cyklu. Současně požadují doplnění biologického hodnocení o výskyt a migrační trasy zvláště chráněných druhů, zejména orla mořského a čápa černého, včetně vyhodnocení hnízdních, potravních a migračních vazeb v širším území. Dále požadují úplné posouzení vlivů na EVL Chýnovské jeskyně (CZ0314634) a soustavu Natura 2000, včetně kumulativních vlivů více akceleračních oblastí a vyhodnocení rizik mortality ptáků a netopýrů. Pro případ, že uvedené vlivy na biodiverzitu a zvláště chráněné druhy nebudou spolehlivě vyloučeny, požadují vypuštění akcelerační oblasti AOV48 – Chrbonín a souvisejícího územního opatření z návrhu Změny č. 2 Územního rozvojového plánu ČR.<br>20. Nepřiměřené zásahy do krajinného rázu | |

| | | | | | | |
|---|---|---|---|---|---|---|
| | | | | | Dokumentace sama připouští, že VTE budou novými výškovými dominantami viditelnými na velké vzdálenosti. Dotčeno může být působení kulturně-historických dominant, zejména zámku Červená Lhota a městské památkové rezervace Jindřichův Hradec, včetně významných pohledových vazeb. Chybí vizualizace dálkových pohledů a konkrétní hodnocení dopadů na kulturní a duchovní hodnoty území. Návrh je v rozporu s § 12 zákona č. 114/1992 Sb., o ochraně přírody a krajiny. Návrh řešení: Požaduji doplnění podrobného hodnocení krajinného rázu, vizualizace dálkových pohledů a vizuálních dopadů větrných elektráren na kulturně-historické dominanty území, zejména zámek Červená Lhota, městskou památkovou rezervaci Jindřichův Hradec a související pohledové osy a krajinné horizonty. Současně požaduji zpracování vizualizací z významných vyhlídkových míst, památkově chráněných území a dálkových pohledů, včetně vyhodnocení kumulativních vizuálních dopadů s dalšími záměry větrných elektráren v širším území. Dále požaduji posouzení souladu návrhu s ochranou kulturní krajiny a charakteru historického krajinného rázu podle § 12 zákona č. 114/1992 Sb., o ochraně přírody a krajiny. Pro případ, že významné negativní dopady na krajinný ráz a kulturně-historické hodnoty území nebudou společně vyloučeny, požaduji vypuštění akcelerační oblasti AOV24 – Lodhéřov a související územního opatření z návrhu Změny č. 2 Územního rozvojového plánu ČR.<br>8. Podlimitní AOV<br>Akcelerační oblast AOV24 Lodhéřov vykazuje dle podkladů předpokládaný instalovaný výkon pouze cca 42 MW, čímž nesplňuje limit „nad 50 MW" stanovený v odůvodnění Změny č. 2 ÚRP pro vymezování akceleračních oblastí celostátního významu. Vymezení AOV24 je proto v rozporu s vlastním odůvodněním pořizovatele a postrádá zákonnou i věcnou konzistenci. Návrh řešení: Požaduji vypuštění akcelerační oblasti AOV24 – Lodhéřov a související územního opatření z návrhu Změny č. 2 Územního rozvojového plánu ČR.<br>9. Nesouhlas obce a veřejnosti<br>Dotčená obec přijala nesouhlasné usnesení s vymezením akcelerační oblasti. Současně byla podána petice proti AOV24 s podpisy většiny místních občanů. Návrh je tak v rozporu s principem samosprávy a požadavky Aarhuské úmluvy. Návrh řešení: Požaduji vypuštění akcelerační oblasti AOV24 – Lodhéřov a související územního opatření z návrhu Změny č. 2 Územního rozvojového plánu ČR.<br><br>**PŘIPOMÍNKY K AKCELERAČNÍ OBLASTI AOV47 – BUKOVEC**<br><br>10. Nesprávně zjištěný skutkový stav – ochranná pásma vodních zdrojů, rozpor s ochranou vod<br>Dokumentace SEA nesprávně uvádí, že se v území nenacházejí ochranná pásma vodních zdrojů, přestože v území existují ochranná pásma evidenčního čísla 00299703 – Drunče, Březina (vrt 501) a 00323810 – Hojovice (studna 5). Současně nejsou zohledněny další využívané zdroje pitné vody v Psárově a Bořetíně (zejména stávající obecní vrt o hloubce 50m a vodojem, oboje ve vzdálenosti do 300m od hranice AOV47, dtto plánovaný obecní vrt a přívod k vodojemu) ani závislost obyvatel na individuálních studních. Dále návrh ignoruje toky, povrchové vody a prameniště v AOV. Nejsou dostatečně stanoveny limity zakládání VTE. Je ignorován vliv výstavby a trvání základů VTE na podzemní vody a místní horninové prostředí. Není zjištěn rozsah poddolovaných oblastí. Návrh je v rozporu s § 3 zákona č. 500/2004 Sb., správní řád, a se zákonem č. 254/2001 Sb., vodní zákon. Návrh řešení: Požaduji vypuštění akcelerační oblasti AOV47 – Bukovec a související územního opatření z návrhu Změny č. 2 Územního rozvojového plánu ČR.<br>11. Rozpor s ochranou zemědělského půdního fondu (ZPF)<br>Zemědělský půdní fond tvoří přibližně 48,32 % území AOV47. Dokumentace připouští zábor půd I. třídy ochrany v rozsahu 2,31 ha a II. třídy ochrany v rozsahu 0,10 ha, přesto vliv označuje pouze za „mírně negativní". Návrh bagatelizuje rozsah výstavby VTE a její dopady, neřeší nebezpečí eroze půd, a nedostatečně hodnotí možnost poškození meliorací včetně nezjištění jejich rozsahu. Návrh je v rozporu se zákonem č. 334/1992 Sb., o ochraně zemědělského půdního fondu, který stanoví zvýšenou ochranu nejbonitnějších půd. Návrh řešení: Požaduji vypuštění akcelerační oblasti AOV47 – Bukovec a související územního opatření z návrhu Změny č. 2 Územního rozvojového plánu ČR.<br>12. Rozpor s ochranou lesa (PUPFL)<br>Pozemky určené k plnění funkcí lesa (PUPFL) tvoří přibližně 51,58 % území AOV47, tedy více než polovinu celé oblasti. Dokumentace značně podceňuje, resp. ignoruje a nebodnotí rozsah zásahů spojených s výstavbou VTE a to přístupových komunikací, manipulačních ploch a souvisejícíí nutnou likvidací a fragmentací lesních porostů a jejich vliv na migrační prostupnost živočichů. Návrh je v rozporu se zákonem č. 289/1995 Sb., lesní zákon, a neprokazuje existenci převažujícího veřejného zájmu. Návrh řešení: Požaduji vypuštění akcelerační oblasti AOV47 – Bukovec a související územního opatření z návrhu Změny č. 2 Územního rozvojového plánu ČR.<br>13. Nedostatečná ochrana přírody a biodiverzity<br>V blízkém okolí AOV 47 se nachází řada chráněných oblastí, dokumentace nezmiňuje PP Hučský potok (vzdálenost cca 2.000 m, ochranné pásmo 330 ha), dále cenných mokřadů a prameniště, dále významný biotop u rybníka Táta pobíží hranice AOV. SEA sama uvádí výskyt citlivých druhů ptáků a netopýrů, například motáka pilicha, datla černého nebo netopýra rezavého, a dalších druhů netopýrů, neuvádí však, že tyto výskyty jsou významné v samotné AOV, nejen v jejím blízkém okolí. Nálezy netopýrů dle ČESON jsou dle jeho evidence přímo v AOV47 (Bořetín) a dále v blízkém okolí (Předboř, Choustník, Dobešov u Černovic, Lidmaň, Těmice). Nebyly dostatečně vyhodnoceny migrační trasy ani možné dopady na EVL. Chýnovské jeskyně (CZ0314634) v rámci soustavy Natura 2000. Středem celého území prochází migrační koridory zvláště chráněných druhů velkých savců a lokální biokoridory a biocentra, viz územní plány všech obcí v AOV. Dokumentace zcela podceňuje dopady výstavby na tuto skutečnost. SEA a UO stanoví zcela nedostatečná opatření na ochranu netopýrů a ptáků. Výstavba 33 VTE povede k nagrosné devastaci celého území ohledně dopravy obrovských dílů stavby, betonu, vybudování dostatečných přístupových komunikací na zalesněný střed celé AOV 47. Chybí potvrzený výskyt orla mořského, sokola stěhovavého, luňáka červeného, ledňáčka říčního, čápa černého. V oblasti nebyl vyhotoven ornitologický výzkum. Zásadním způsobem budou narušeny migrační koridory velkých savců a lokální biokoridory a biocentra. Vyskytují se chráněné druhy vachta trojlistá, pestnatec májový, skokan skřehotavý, kuňka obecná. Není dostatečná ochrana mokřadů (v UO bez ochranného pásma). V SEA je nedostatečně zjištěn rozsah mimolesní zeleně a je stanovena jeho nedostatečná ochrana. Provedeno vadné vyhodnocení vlivu na klima ze strany výstavby a provozu VTE. Posouzení pro SEA trvalo jen 5 měsíců a není proto dostatečné. Postup je v rozporu se zákonem č. 114/1992 Sb., o ochraně přírody a krajiny, a s mezinárodní dohodou EUROBATS. Návrh řešení: Požaduji vyhotovení celoročního ornitologického a chiropterologického průzkumu v rozsahu odpovídajícím metodikám Agentury ochrany přírody a krajiny ČR a doporučením dohody EUROBATS, a to minimálně po dobu jednoho celého biologického cyklu. Současně požaduji doplnění biologického hodnocení o výskyt a migrační trasy zvláště chráněných druhů, zejména orla mořského a čápa černého, včetně vyhodnocení hnízdních, potravních a migračních vazeb v širším území. Dále požadují úplné posouzení vlivů na EVL Chýnovské jeskyně (CZ0314634) a soustavu Natura 2000, včetně kumulativních vlivů více akceleračních oblastí a vyhodnocení rizik mortality ptáků a netopýrů. Pro případ, že uvedené vlivy na biodiverzitu a zvláště chráněné druhy nebudou společně vyloučeny, požaduji vypuštění akcelerační oblasti AOV47 – Bukovec a související územního opatření z návrhu Změny č. 2 Územního rozvojového plánu ČR.<br>14. Nedostatečné posouzení vlivů na veřejné zdraví<br>Dokumentace neobsahuje konkrétní akustickou studii ani posouzení vibrací, infrazvuku, amplitudové modulace a stroboskopického efektu, v tomto směru je zcela bez odůvodnění a současně nehodnotí celkové zatížení území z hlediska souběhu těchto vlivů. Dokumentace uvádí, že se předpokládá ve vzdálenosti 500m hluková hladina 37dB na 1 VTE, přičemž toto tvrzení není podloženo žádnou studií (takto vysoké a rozměrné VTE se v ČR ani nenacházejí) ani bližším zdůvodněním a nebere vůbec v úvahu kumulaci více zdrojů hluku – více VTE a ani sílu větru a specifický způsob měření u VTE. Současně sama připouští, že některé obytné objekty se nacházejí ve vzdálenostech kratších než 500 m od hranice AOV47. Řada obytných objektů se způsobem využití rodinný dům je blíže než 500 m k hranici AOV 47, jde konkrétně o tyto obytné objekty v: k.ú. Bořetín č.p.: [ ] k.ú. Dobešov ( Cihelny ) č.p. [ ] 32, 57, k.ú. Vlkosovice č.p.: [ ] k.ú. Drunče č.p.:1, 2, 3, 4, 12, 48, 40, k.ú. Březina u JH č.p.: [ ] k.ú. Třeklasovice č.p. [ ] k.ú. Psárov č.p.: [ ] k.ú. Hojovice č.p.: [ ] | |

| Poř. č. | Připomínkové místo | Číslo jednací | Článek | AO | Připomínka | Vyhodnocení |
|---|---|---|---|---|---|---|
| | | | | | akceleračních oblastí AOV47 – Bukovec, AOV48 – Chrbonín, AOV49 – Křeč a AOV50 – Obrataň a zamýšlené stavby větrných elektráren (VTE) při naplnění stanovených limitů (zejména výška a množství).<br><br>Dokumentace SEA (SEA) a UO v předložené podobě není dostatečně odůvodněná, neobsahuje konkrétní odborné podklady a v řadě oblastí odkládá podstatné posouzení vlivů až do budoucích navazujících řízení. Návrh je proto nepřezkoumatelný a v rozporu s právními předpisy České republiky i Evropské unie. Současně může mít závažné dopady na krajinný ráz, biodiverzitu, vodní poměry, kulturně-historické hodnoty území i kvalitu života obyvatel.<br><br>Požaduji proto především vypuštění akceleračních oblastí AOV24 – Lodhéřov, AOV47 – Bukovec, AOV48 – Chrbonín, AOV49 – Křeč a AOV50 – Obrataň a souvisejícího územního opatření z návrhu Změny č. 2 Územního rozvojového plánu ČR. Pro případ, že tomuto požadavku nebude vyhověno, požaduji zásadní přepracování návrhu, zejména doplnění plného vyhodnocení kumulativních vlivů, ochrany veřejného zdraví, ochrany PUPFL, vlivů na soustavu Natura 2000, chráněné živočichy, krajinný ráz, vodní zdroje a majetková práva obyvatel. Současně žádám, aby všechny připomínky byly řádně a individuálně vypořádány v souladu se zákonem, včetně konkrétního a přezkoumatelného odůvodnění způsobu jejich vypořádání.<br><br>**VI. PŘIPOMÍNKY K AKCELERAČNÍM OBLASTEM AOV24, AOV47, AOV48, AOV49 a AOV50**<br><br>**PŘIPOMÍNKY K AKCELERAČNÍ OBLASTI AOV24 – LODHÉŘOV**<br><br>1. Nesprávně zjištěný skutkový stav – ochranná pásma vodních zdrojů, rozpor s ochranou vod<br>Dokumentace SEA nesprávně uvádí, že se v území nenacházejí ochranná pásma vodních zdrojů, přestože v území existuje ochranné pásmo evidenčního čísla 00242303 – Přuhův Žďár podzemní 51, S2. Současně není zohledněna závislost obyvatel na individuálních studních. Obec Lodhéřov a zejména místní část Studnice se dlouhodobě potýkají s nedostatkem pitné vody ve studních a s omezeným zásobováním obyvatel pitnou vodou. Dále návrh ignoruje toky, povrchové vody a prameniště v AOV. Nejsou dostatečně stanoveny limity zakládání VTE. Je ignorován vliv výstavby a trvání základů VTE na podzemní vody a místní horninové prostředí. Návrh je v rozporu s § 3 zákona č. 500/2004 Sb., správní řád, a se zákonem č. 254/2001 Sb., vodní zákon. Návrh řešení: Požaduji vypuštění akcelerační oblasti AOV24 – Lodhéřov a souvisejícího územního opatření z návrhu Změny č. 2 Územního rozvojového plánu ČR.<br>2. Rozpor s ochranou zemědělského půdního fondu (ZPF)<br>Zemědělský půdní fond tvoří přibližně 70 % území AOV24. Dokumentace připouští zábor půd I. třídy ochrany v rozsahu 0,08 ha a II. třídy ochrany v rozsahu 0,59 ha, přesto vliv označuje pouze za „mírně negativní“. Návrh bagatelizuje rozsah výstavby VTE a její dopady, neřeší nebezpečí eroze půd, a nedostatečně hodnotí možnost poškození meliorací včetně nezjištění jejich rozsahu. Návrh je v rozporu se zákonem č. 334/1992 Sb., o ochraně zemědělského půdního fondu, který stanoví zvýšenou ochranu nejbonitnějších půd. Návrh řešení: Požaduji vypuštění akcelerační oblasti AOV24 – Lodhéřov a souvisejícího územního opatření z návrhu Změny č. 2 Územního rozvojového plánu ČR.<br>3. Rozpor s ochranou lesa (PUPFL)<br>Pozemky určené k plnění funkcí lesa (PUPFL) tvoří přibližně 30 % území AOV24, tedy téměř třetinu celé oblasti. Dokumentace značně podceňuje a nebodnotí rozsah zásahů spojených s výstavbou VTE a to přístupových komunikací, manipulačních ploch a nutnou související likvidací a fragmentací lesních porostů a jejich vliv na migrační prostupnost živočichů.. Návrh je v rozporu se zákonem č. 289/1995 Sb., lesní zákon, a neprokazuje existenci převažujícího veřejného zájmu. Návrh řešení: Požaduji vypuštění akcelerační oblasti AOV24 – Lodhéřov a souvisejícího územního opatření z návrhu Změny č. 2 Územního rozvojového plánu ČR.<br>4. Nedostatečná ochrana přírody a biodiverzity<br>SEA sama uvádí výskyt citlivých druhů ptáků a netopýrů, například čápa černého, motáka pochopa, motáka pilicha, krkavce velkého nebo netopýra rezavého. Nebyly však dostatečně vyhodnoceny migrační trasy ani možné dopady na CHKO Třeboňsko. Chybí potvrzený výskyt orla mořského a čápa černého. V oblasti nebyl vyhotoven ornitologický výzkum. Posouzení pro SEA trvalo jen 5 měsíců a není proto dostatečné. SEA a UO stanoví zcela nedostatečná opatření na ochranu netopýrů a ptáků. Postup je v rozporu se zákonem č. 114/1992 Sb., o ochraně přírody a krajiny. Návrh řešení: Požaduji vyhotovení celoročního ornitologického a chiropterologického průzkumu, včetně vyhodnocení migračních tras ptáků a netopýrů, kumulativních vlivů a dopadů na CHKO Třeboňsko. Současně požaduji doplnění biologických průzkumů o výskyt zvláště chráněných druhů, zejména orla mořského a čápa černého, a následné nové vyhodnocení vlivů v rámci SEA. Pro případ, že uvedené nedostatky nebudou řádně odstraněny, požaduji vypuštění akcelerační oblasti AOV24 – Lodhéřov a souvisejícího územního opatření z návrhu Změny č. 2 Územního rozvojového plánu ČR.<br>5. Nedostatečné posouzení vlivů na veřejné zdraví<br>Dokumentace neobsahuje konkrétní akustickou studii ani posouzení infrazvuku, amplitudové modulace, vibrací a stroboskopického efektu a současně nehodnotí celkové zatížení území z hlediska souběhu těchto vlivů. Současně sama připouští riziko obtěžování v okrajové zástavbě Lodhéřova v noční době. Vzhledem k reliéfu kotliny, ve které Lodhéřov leží, existuje riziko odrazů a zesílení akustického tlaku. Návrh je v rozporu se zákonem č. 258/2000 Sb., o ochraně veřejného zdraví, a s nařízením vlády č. 272/2011 Sb. Návrh řešení: Požaduji zpracování detailní akustické studie a plného hodnocení zdravotních rizik (HRA), které posoudí hluk, infrazvuk, amplitudovou modulaci, stroboskopický efekt a kumulativní vlivy větrných elektráren na obyvatele Lodhéřova a okolních sídel, a to včetně noční doby. Současně požaduji vyhodnocení vlivu reliéfu kotliny na šíření hluku, vznik odrazů a možné zesilování akustického tlaku v zastavěném území. Dále požaduji stanovení minimální odstupové vzdálenosti větrných elektráren od obytné a rekreační zástavby v rozsahu nejméně v rozsahu nejméně šestinásobku celkové výšky větrné elektrárny (6× výška VTE), nejméně však vždy 1km. Pro případ, že uvedené vlivy nebudou spolehlivě vyloučeny, požaduji vypuštění akcelerační oblasti AOV24 – Lodhéřov a souvisejícího územního opatření z návrhu Změny č. 2 Územního rozvojového plánu ČR.<br>6. Rizika pro bezpečnost, letectví a IZS<br>V území se nachází jev ÚAP 119 – Zájmové území Ministerstva obrany, který podmiňuje umisťování vysokých staveb dalším posouzením. Do území zasahuje Grid ATZ a ochranné pásmo letiště LKJH Jindřichův Hradec. Dokumentace současně nehodnotí dopady souvislého pásu VTE na zásahy vrtulníků integrovaného záchranného systému v lesním území. Postup je v rozporu se zákonem č. 49/1997 Sb., o civilním letectví, a se zákonem č. 239/2000 Sb., o integrovaném záchranném systému. Návrh řešení: Požaduji doplnění odborného posouzení vlivů akcelerační oblasti AOV24 – Lodhéřov na bezpečnost leteckého provozu, obranu státu a fungování integrovaného záchranného systému, zejména s ohledem na jev ÚAP 119 – Zájmové území Ministerstva obrany, Grid ATZ a ochranné pásmo letiště LKJH Jindřichův Hradec. Současně požaduji vyhodnocení dopadů souvislého pásu větrných elektráren na zásahy vrtulníků IZS, letecké hašení lesních požárů, zdravotnické záchranné služby a policejních vrtulníků, včetně posouzení bezpečnosti letových koridorů a omezení manévrovacích možností v lesním území. Dále požaduji stanoviska Ministerstva obrany, Úřadu pro civilní letectví, Řízení letového provozu ČR a složek IZS k umístění větrných elektráren v daném území. Pro případ, že uvedené bezpečnostní a letecké vlivy nebudou spolehlivě vyloučeny, požaduji vypuštění akcelerační oblasti AOV24 – Lodhéřov a souvisejícího územního opatření z návrhu Změny č. 2 Územního rozvojového plánu ČR.<br>7. Nepřiměřené zásahy do krajinného rázu | |

| | | | | | | |
|---|---|---|---|---|---|---|
| | | | | | Řehlovský Karel | |

| | | | | | | |
|---|---|---|---|---|---|---|
| | | | | | III. NÁZEV ZÁMĚRU<br><br>**Akcelerační oblasti na území Jihočeského kraje (okresy Jindřichův Hradec a Tábor) a Kraje Vysočina (okres Pelhřimov): AOV24 – Lodhéřov, AOV47 – Bukovec, AOV48 – Chrbonín, AOV49 – Křeč a AOV50 – Obrataň.**<br><br>IV. DOTČENÉ ÚZEMÍ<br><br>**AOV24 – Lodhéřov**<br>Rozloha plochy 3,9 km2, max. výkon 42 MW, max. počet věží 12, max. výška věží 200 m.<br>Katastrální území: Lodhéřov, Studnice u Lodhéřova a Velký Ratmírov.<br>**AOV47 – Bukovec**<br>Rozloha plochy 11,8 km2, max. výkon 115,5 MW, max. počet věží 33, max. výška věží 250 m.<br>Katastrální území: Březina u Deštné, Bořetín, Dobešov u Černovic, Drunče, Hojovice, Chválkov u Kamenice nad Lipou, Psárov, Třiklasovice a Vlkosovice.<br>**AOV48 – Chrbonín**<br>Rozloha plochy 4,9 km2, max. výkon 45,5 MW, max. počet věží 13 VTE, max. výška věží 250 m.<br>Katastrální území: Hroby, Chrbonín, Kozmice u Chýnova, Mlýny u Choustníku, Radenín a Vlčeves.<br>**AOV49 – Křeč**<br>Rozloha plochy 8,4 km2, max. výkon 84 MW, max. počet věží 24, max. výška věží 200 m.<br>Katastrální území: Bezděčín u Obrataně, Černovice u Tábora, Kozmice u Chýnova, Křeč, Nové Dvory u Pořína, Střítež u Černovic a Sudkův Důl.<br>**AOV50 – Obrataň**<br>Rozloha plochy 6,5 km2, max. výkon 63 MW, max. počet věží 18, max. výška věží 250 m.<br>Katastrální území: Bezděčín u Obrataně, Hrobská Zahrádka, Nové Dvory u Pořína, Obrataň, Pořín a Prasetín.<br><br>V. STANOVISKO<br><br>**S návrhem Územního opatření k AOV24 – Lodhéřov, AOV47 – Bukovec, AOV48 – Chrbonín, AOV49 – Křeč a AOV50 – Obrataň (UO) zásadně nesouhlasím a požaduji jejich vyřazení ze Změny č. 2 Územního rozvojového plánu ČR, případně jejich zásadní přepracování. Návrh vykazuje závažné nedostatky z hlediska zákonnosti, ochrany životního prostředí, ochrany veřejného zdraví i ochrany práv obyvatel dotčeného území.**<br><br>Návrh akceleračních oblastí AOV24 – Lodhéřov, AOV47 – Bukovec, AOV48 – Chrbonín, AOV49 – Křeč a AOV50 je v rozporu s principem předběžné opatrnosti, požadavky na ochranu veřejného zdraví, ochranu přírody a krajiny, ochranu vodních zdrojů i se zásadou proporcionality zásahu do území. Současně nebyly dostatečně vyhodnoceny kumulativní a synergické vlivy souběhu | |

| | | | | | | |
|---|---|---|---|---|---|---|
| | | | | | takovýmto způsobem není nikde výslovně definován. AOV a ÚO neodůvodněně zvýhodňují jednu skupinu subjektů před jinými konkrétně investory VTE před občany a obyvateli zasažených obcí a vlastníky nemovitostí, což je v rozporu zejména s čl. 3 odst.1, čl. 4 odst. 3,4, čl. 7, čl. 8, čl. 101 odst.1. Ústavy ČR. Návrh řešení: Požadujeme doplnění řádného vyhodnocení proporcionality zásahu do území a prokázání převahy veřejného zájmu nad negativními dopady na životní prostředí, krajinu, veřejné zdraví a majetková práva obyvatel. Současně požadujeme doplnění variantního posouzení méně konfliktních lokalit, včetně brownfieldů a území s nižším střetem s ochranou vod, lesa, zemědělského půdního fondu, biodiverzity a krajinného rázu. Dále požadujeme přepracování návrhu tak, aby akcelerační oblasti byly vymezovány pouze v územích s prokazatelně nízkým konfliktním potenciálem v souladu s odůvodněním ÚRP ČR a principem minimalizace dopadů. Pro případ, že proporcionalita zásahu a převaha veřejného zájmu nebudou spolehlivě prokázány, požadujeme vypuštění všech akceleračních oblastí AOV24 + AOV47 + AOV48 + AOV49 + AOV50 a souvisejících územních opatření z návrhu Změny č. 2 Územního rozvojového plánu ČR.<br>75–79. Nedostatečnost zmírňujících opatření<br>Stanovená opatření jsou převážně obecná, formální a deklaratorní, například omezení výšky VTE na 200 nebo 250 m, a zejména odporující zjištěním v rámci SEA. Dokumentace neobsahuje konkrétní opatření pro ochranu obyvatelstva před hlukem, dalšími výše uvedenými fyzikálními jevy, světelným znečištěním nebo pro zachování migrační prostupnosti krajiny. Závěr o dostatečnosti opatření je proto nepodložený a v rozporu se zákonem č. 100/2001 Sb. Návrh řešení: Navrhujeme doplnění konkrétních a závazných zmírňujících opatření pro ochranu obyvatelstva před hlukem, infrazvukem, amplitudovou modulací, vibracemi, stroboskopickým efektem a světelným znečištěním. Dále navrhuji doplnění opatření pro zachování migrační prostupnosti krajiny, ochranu ptáků a netopýrů a omezení kumulativních dopadů více akceleračních oblastí v širším území. Současně navrhuji stanovení jasných podmínek pro monitoring, kontrolu a vyhodnocování dopadů nezávislými odbornými institucemi, nikoliv pouze provozovateli větrných elektráren. Dále navrhuji stanovení minimální odstupové vzdálenosti větrných elektráren od obytné a rekreační zástavby v rozsahu nejméně šestinásobku celkové výšky větrné elektrárny (6× výška VTE), nejméně však vždy 1km. Pro případ, že účinná a konkrétní zmírňující opatření nebudou doplněna a jejich funkčnost spolehlivě prokázána, navrhuji vypuštění všech akceleračních oblastí AOV24 + AOV47 + AOV48 + AOV49 + AOV50 a souvisejících územních opatření z návrhu Změny č. 2 Územního rozvojového plánu ČR.<br>80–84. Vnitřní rozpory a nedostatečný monitoring<br>SEA současně tvrdí, že kumulativní vlivy nebyly zjištěny, ale zároveň připouští jejich existenci při souběhu více AOV. Monitoring je nepřípustně navržen až po realizaci záměru a převážně v režii provozovatelů. Dokumentace je proto vnitřně rozporná a nepřezkoumatelná. Návrh řešení: Navrhuji doplnění nezávislého a transparentního systému monitoringu, který bude prováděn již před realizací záměru a následně i v průběhu provozu větrných elektráren. Dále navrhuji, aby monitoring nebyl zajišťován pouze provozovateli větrných elektráren, ale také nezávislými odbornými institucemi a orgány ochrany přírody, veřejného zdraví a životního prostředí. Současně navrhuji doplnění konkrétních metodik, rozsahu a kontrolních mechanismů monitoringu hluku, infrazvuku, mortality ptáků a netopýrů, migračních tras, krajinného rázu a kumulativních vlivů. Pro případ, že nebude zajištěn nezávislý, odborný a přezkoumatelný monitoring vlivů záměru, navrhuji vypuštění všech akceleračních oblastí AOV24 + AOV47 + AOV48 + AOV49 + AOV50 a souvisejících územních opatření z návrhu Změny č. 2 Územního rozvojového plánu ČR.<br>85–89. Absence variantního řešení<br>Dokumentace neposuzuje alternativní lokality ani modely a varianty rozmístění, počtu či výšky VTE. Není prokázáno, že navržená varianta představuje řešení s nejmenšími dopady na životní prostředí a obyvatele. Není ani tvrzen a prokazován veřejný zájem zřízení AOV. Postup je v rozporu se směrnicí 2001/42/ES a zákonem č. 100/2001 Sb. Návrh řešení: Navrhuji doplnění variantního posouzení akceleračních oblastí, včetně alternativních lokalit, jiného rozmístění větrných elektráren, nižšího počtu staveb a variant s menší výškou větrných elektráren. Dále navrhuji vyhodnocení méně konfliktních řešení, zejména využití brownfieldů, narušených území a lokalit s nižším střetem s ochranou přírody, krajinného rázu, veřejného zdraví a obytné zástavby. Současně navrhuji doplnění srovnávací analýzy jednotlivých variant z hlediska dopadů na životní prostředí, veřejné zdraví, biodiverzitu, krajinný ráz a majetková práva obyvatel. Pro případ, že nebude prokázáno, že navržená varianta představuje řešení s nejmenšími dopady na životní prostředí a obyvatele, navrhuji vypuštění všech akceleračních oblastí AOV24 + AOV47 + AOV48 + AOV49 + AOV50 a souvisejících územních opatření z návrhu Změny č. 2 Územního rozvojového plánu ČR.<br>90–94. Nepřiměřenost zásahu do území<br>Navržené řešení představuje brutální zásah do charakteru krajiny, kvality života obyvatel i majetkových práv a narušení jejich legitimního očekávání, že tyto hodnoty budou zachovány. Nebylo prokázáno (dokumentace se tím ani nezabývá), že negativní dopady nelze dosáhnout jiným, méně konfliktním řešením. Návrh tak nesplňuje princip proporcionality vyžadovaný správním právem i judikaturou správních soudů. Návrh řešení: Navrhuji doplnění řádného posouzení proporcionality zásahu do území, včetně vyhodnocení dopadů na krajinný ráz, kvalitu života obyvatel, veřejné zdraví, majetková práva a charakter venkovského prostředí. Dále navrhuji prokázání, že sledovaného veřejného zájmu nelze dosáhnout jiným, méně konfliktním řešením s nižšími dopady na obyvatele a životní prostředí. Současně navrhuji doplnění variantního řešení a vyhodnocení méně zatěžujících alternativ v souladu s principem proporcionality a minimalizace zásahů do práv obyvatel. Pro případ, že proporcionalita zásahu a nezbytnost navrženého řešení nebudou spolehlivě prokázány, navrhuji vypuštění všech akceleračních oblastí AOV24 + AOV47 + AOV48 + AOV49 + AOV50 a souvisejících územních opatření z návrhu Změny č. 2 Územního rozvojového plánu ČR.<br>95–99. Riziko lesních požárů a omezení možností hašení<br>AOV24 + AOV47 + AOV48 + AOV49 + AOV50 se z významné části nacházejí v lesních porostech nebo v jejich bezprostřední blízkosti. Dokumentace SEA však vůbec nehodnotí rizika vzniku a šíření lesních požárů ani dopady souvislého pásu větrných elektráren na možnosti zásahu jednotek požární ochrany a integrovaného záchranného systému. Dokumentace současně nehodnotí kumulativní dopad souvislého pásu cca 88 větrných elektráren v AOV47–AOV50 na krizové řízení a požární bezpečnost krajiny. V podmínkách probíhající klimatické změny a narůstajícího rizika sucha představuje rozsáhlá industrializace lesních hřebenů významné zvýšení požárního rizika v území. Návrh je v rozporu se zásadou prevence podle § 2900 občanského zákoníku, s požadavky zákona č. 133/1985 Sb., o požární ochraně, a s požadavkem řádného vyhodnocení rizik podle zákona č. 100/2001 Sb., o posuzování vlivů na životní prostředí. Návrh řešení: Požadujeme doplnění podrobného posouzení požárních rizik, možností zásahu HZS a dopadů souvislého pásu větrných elektráren na letecké hašení lesních požárů, krizové řízení a evakuaci obyvatel. Současně požadujeme stanovisko HZS a odborné vyhodnocení dostupnosti území pro zásahovou techniku v podmínkách rozsáhlých lesních požárů. Pro případ, že uvedená rizika nebudou spolehlivě vyloučena, požadujeme vypuštění akceleračních oblastí AOV24 + AOV47 + AOV48 + AOV49 + AOV50 a souvisejících územních opatření z návrhu Změny č. 2 Územního rozvojového plánu ČR.<br>100. Procesní vada – neúplné zveřejnění koordinačního výkresu<br>Proces zveřejnění návrhu Změny č. 2 ÚRP vykazuje vady, neboť koordinační výkres nebyl zveřejněn v úplné podobě a chybí zde údaje k identifikaci katastrálních parcel k přesnému určení hranice AOV. Ve zveřejněné dokumentaci absentovaly záměry FVE, přestože představují významnou součást navrhovaného využití území a mají zásadní význam pro posouzení kumulativních a synergických vlivů. Veřejnosti tak nebyla umožněna řádná orientace v návrhu ani efektivní uplatnění připomínek, čímž mohlo dojít ke zkrácení procesních práv veřejnosti. Návrh řešení: Požadujeme vypořádání této procesní vady v souladu se zásadou ochrany práv veřejnosti a transparentnosti procesu pořizování opatření obecné povahy. | |

| | | | | | | |
|---|---|---|---|---|---|---|
| | | | | | AOV47–AOV50 včetně souběhu s koridorem V406/407 Kočín–Mírovka, případně vypuštění všech akceleračních oblastí AOV47–AOV50 a souvisejících územních opatření z návrhu Změny č. 2 Územního rozvojového plánu ČR.<br>37–40. Rizika pro bezpečnost, letectví a IZS<br>V území se nachází jev ÚAP 119 – Zájmové území Ministerstva obrany, který podmiňuje umisťování vysokých staveb dalším posouzením. UO neobsahuje vyhodnocení vlivu na letecký provoz. Dokumentace současně nehodnotí dopady souvislého pásu VTE na zásahy vrtulníků integrovaného záchranného systému v lesním území. Nalézá se zde pásmo nízkého přeletu TSA 27 a to v bezprostřední blízkosti, v k.ú. Chválkov u Knl.. dokonce v přímém dotyku. Postup je v rozporu se zákonem č. 49/1997 Sb., o civilním letectví, a se zákonem č. 239/2000 Sb., o integrovaném záchranném systému. Návrh řešení: Požaduji doplnění odborného posouzení vlivů akcelerační oblasti na bezpečnost leteckého provozu, obranu státu a fungování integrovaného záchranného systému, zejména s ohledem na jev ÚAP 119 – Zájmové území Ministerstva obrany. Dále navrhuji vyhodnocení dopadů souvislého pásu větrných elektráren na zásahy vrtulníků integrovaného záchranného systému, letecké hašení lesních požárů, zdravotnickou záchrannou službu a další složky IZS v lesním území. Současně navrhuji doplnění závazných stanovisek Ministerstva obrany, Úřadu pro civilní letectví, Řízení letového provozu ČR a složek IZS k umístění větrných elektráren v dotčeném území. Pro případ, že uvedené vlivy nebudou spolehlivě vyloučeny, požaduji vypuštění všech akceleračních oblastí AOV47–AOV50 a souvisejících územních opatření z návrhu Změny č. 2 Územního rozvojového plánu ČR.<br>41–44. Nesouhlas obcí a veřejnosti<br>Dotčené obce přijaly nesouhlasná usnesení s vymezením akceleračních oblastí. Současně proběhlo referendum ve městě Černovice, které vyjádřilo nesouhlas občanů s výstavbou VTE. V obci Radenín byla podána petice proti vymezení AOV podepsaná 251 občany. Současně byla podána petice na Jihočeský kraj a Kraj Vysočinu za všechny čtyři akcelerační oblasti AOV47–AOV50 s přibližně 3.500 podpisy, což potvrzuje zásadní nesouhlas veřejnosti i samospráv, lze shrnout, že minimálně 2/3 trvale hlášených obyvatel celé oblasti jsou proti zřízení AOV47 plus uživatelé a vlastníci nemovitostí v území. Tvorba návrhu proběhla bez účasti obcí a veřejnosti, lhůta poskytnutá k připomínkám je zcela neadekvátní. Návrh je tak v rozporu s principem samosprávy a požadavky Aarhuské úmluvy. Návrh řešení: Požaduji respektování principu samosprávy a vypuštění akceleračních oblastí AOV47–AOV50 a souvisejících územních opatření z návrhu Změny č. 2 Územního rozvojového plánu ČR.<br>**PŘIPOMÍNKY K AKCELERAČNÍM OBLASTEM AOV24 + AOV47 + AOV48 + AOV49 + AOV50**<br>45–49. Nepřezkoumatelnost návrhu<br>Návrh pracuje pouze s modelovými předpokladem umístění větrných elektráren bez konkrétního rozmístění staveb a související infrastruktury. Bez znalosti konkrétní polohy nelze objektivně vyhodnotit hluk, dopady na veřejné zdraví, krajinný ráz ani dopady na obyvatele. Vyhodnocení vlivu SEA je proto naprosto formální. Návrh je proto nepřezkoumatelný podle § 172 zákona č. 500/2004 Sb., správní řád. Návrh řešení: Požaduji doplnění variant a modelů rozmístění větrných elektráren, přístupových komunikací a souvisejíci infrastruktury, případně vypuštění všech akceleračních oblastí AOV24 + AOV47 + AOV48 + AOV49 + AOV50 a souvisejících územních opatření z návrhu Změny č. 2 Územního rozvojového plánu ČR.<br>50–54. Nepřípustné odkládání posouzení vlivů<br>Klíčové vlivy na veřejné zdraví, hluk, vibrace, flicker efekt, ptáky a netopýry nejsou posouzeny nyní, ale až v budoucích navazujících řízeních nebo v monitoringu po realizaci záměru. Tím dochází k přenesení podstatných otázek mimo fázi SEA, kdy již nebude možné ovlivnit samotné vymezení území. Postup je v rozporu se zásadou prevence a se zákonem č. 100/2001 Sb. Návrh řešení: Požaduji doplnění posouzení vlivů již ve fázi SEA, zejména v oblasti veřejného zdraví, hluku, flicker efektu a vlivů na biodiverzitu. Případně vypuštění všech akceleračních oblastí AOV24 + AOV47 + AOV48 + AOV49 + AOV50 a souvisejících územních opatření z návrhu Změny č. 2 Územního rozvojového plánu ČR.<br>55–59. Nedostatečné posouzení vlivů na veřejné zdraví<br>Dokumentace neobsahuje konkrétní akustickou studii ani posouzení infrazvuku, amplitudové modulace a stroboskopického efektu. Současně připouští obytnou nebo rekreační zástavbu ve vzdálenostech okolo 500 m od hranic AOV, přičemž ve velmi mnoha případech se zejména obytné nebo rekreační objekty nacházejí přímo na hranici akceleračních oblastí nebo ve vzdálenostech kratších než 500 m. Dokumentace současně nehodnotí kumulativní zdravotní dopady souběhu více akceleračních oblastí AOV47–AOV50 na obyvatele dotčených obcí. Návrh je v rozporu se zákonem č. 258/2000 Sb., o ochraně veřejného zdraví, a s nařízením vlády č. 272/2011 Sb. Návrh řešení: Požaduji zpracování plného hodnocení zdravotních rizik (HRA), detailní akustické studie a posouzení infrazvuku, vibrací, amplitudové modulace a flicker efektu. Současně požaduji stanovení minimální odstupové vzdálenosti větrných elektráren od zastavitelného území, obytné a rekreační zástavby v rozsahu nejméně šestinásobku celkové výšky větrné elektrárny (6× výška VTE), nejméně však vždy 1km, a to s ohledem na princip předběžné opatrnosti a ochranu veřejného zdraví. Pro případ, že uvedená odstupová vzdálenost nebude stanovena, požaduji vypuštění všech akceleračních oblastí AOV24 + AOV47 + AOV48 + AOV49 + AOV50 a souvisejících územních opatření z návrhu Změny č. 2 Územního rozvojového plánu ČR.<br>60–64. Nedostatečné odůvodnění výběru lokality<br>Dokumentace vůbec nevysvětluje, proč byla zvolena právě krajina s velmi vysokým podílem lesa, kvalitní zemědělské půdy a kulturních, přírodních a zejména krajinných hodnot a vůbec dané území, co bylo (objektivně a konkrétně specifikováno) vlastně podkladem a důvodem pro volbu dané lokality. Současně nejsou porovnány méně konfliktní varianty ani brownfieldy, přestože samotný ÚRP ČR deklaruje preferenci narušených území. Postup je v rozporu s principem minimalizace dopadů a s § 172 správního řádu. Návrh řešení: Požaduji vypuštění všech akceleračních oblastí AOV24 + AOV47 + AOV48 + AOV49 + AOV50 a souvisejících územních opatření z návrhu Změny č. 2 Územního rozvojového plánu ČR.<br>65–69. Dopady na majetek a infrastrukturu<br>SEA nesprávně hodnotí vlivy na hmotné statky jako nulové, přestože lze očekávat zatížení místních komunikací, pokles hodnoty nemovitostí a zásahy do obecní infrastruktury. Pozemky a budovy v okolí VTE budou zcela znehodnoceny, když hlavní devizou jejich tržní hodnoty je právě zdejší naprostý klid a zachovalá krajina. V území se nachází i vodohospodářská infrastruktura, včetně vodojemů a vrtů, jejichž ochrana nebyla posouzena. Dokumentace ignoruje FVE (např. v části obce Mnich Chválkov v bezprostřední blízkosti hranice AOV47). Místní a krajské komunikace nejsou uzpůsobeny na nezbytný rozsah plánované výstavby. Dochází tak k nepřiměřenému zásahu do vlastnických práv podle čl. 11 Listiny základních práv a svobod. Návrh řešení: Navrhuji doplnění podrobného posouzení dopadů větrných elektráren na hmotné statky, místní komunikace, technickou a vodohospodářskou infrastrukturu, včetně vodojemů, vodovodních řadů a dalších zařízení sloužících k zásobování obyvatel pitnou vodou. Dále navrhuji vyhodnocení dopadů přepravy nadrozměrných komponent na stav silnic nižších tříd, mostů a obecních komunikací, včetně návrhu konkrétních opatření k ochraně infrastruktury a majetku obcí. Současně navrhuji doplnění posouzení vlivů na hodnotu nemovitostí, kvalitu bydlení a výkon vlastnických práv obyvatel dotčeného území podle čl. 11 Listiny základních práv a svobod. Pro případ, že významné negativní dopady na majetek, infrastrukturu a vlastnická práva nebudou spolehlivě vyloučeny, navrhuji vypuštění všech akceleračních oblastí AOV24 + AOV47 + AOV48 + AOV49 + AOV50 a souvisejících územních opatření z návrhu Změny č. 2 Územního rozvojového plánu ČR.<br>70–74. Rozpor s principem minimalizace dopadů a veřejným zájmem, rozpor s ústavním pořádkem<br>Akcelerační oblasti mají být podle odůvodnění URP ČR vymezovány v územích s nízkým konfliktním potenciálem. AOV24 + AOV47 + AOV48 + AOV49 + AOV50 vykazují vysoce konfliktní střety s ochranou vod, lesa, ZPF, biodiverzity, krajinného rázu i veřejného zdraví. Návrh proto neprokazuje proporcionalitu zásahu ani převahu veřejného zájmu nad negativními dopady. Nadto veřejný zájem na stavbě VTE a navíc | |

| | | | | | | |
|---|---|---|---|---|---|---|
| | | | | | Návrh řešení: Požaduji doplnění podrobného hodnocení krajinného rázu, dálkových pohledů a kumulativních vizuálních dopadů větrných elektráren v širším území, zejména ve vztahu ke kostelu sv. Jakuba Většího ve Křeči, hradu Choustník, historické krajině Sudkova Dolu, poutnímu místu Svatá Anna a tzv. Černovickým vyhlídkám. Současně požaduji zpracování realistických vizualizací z obcí, významných vyhlídkových míst, kulturních památek a krajinných horizontů, včetně vyhodnocení souběhu akceleračních oblastí AOV47–AOV50 a jejich společného vlivu na charakter historické kulturní krajiny. Dále požaduji doplnění posouzení vlivů na pohledové osy, krajinné dominanty a dálkové horizonty podle § 12 zákona č. 114/1992 Sb., o ochraně přírody a krajiny. Pro případ, že významné negativní dopady na krajinný ráz a kulturně-historické hodnoty území nebudou spolehlivě vyloučeny, požaduji vypuštění akcelerační oblasti AOV49 – Křeč a souvisejícího územního opatření z návrhu Změny č. 2 Územního rozvojového plánu ČR.<br><br>**PŘIPOMÍNKY K AKCELERAČNÍ OBLASTI AOV50 – OBRATAŇ**<br><br>28. Nesprávný skutkový stav – vodní zdroje a hydrogeologické poměry<br>Dokumentace SEA nesprávně uvádí, že se v území nenacházejí ochranná pásma vodních zdrojů, přestože v území existují ochranná pásma evidenčních čísel 00200410 – Obrataň podzemní zdroj a 00206610 – Obrataň podzemní zdroj. Současně nejsou zohledněny studny obce Pořín v lokalitě Pinach ani závislost obyvatel okolních obcí na individuálních studních. Dále návrh ignoruje toky, povrchové vody a prameniště v AOV. Nejsou dostatečně stanoveny limity zakládání VTE. Je ignorován vliv výstavby a trvání základů VTE na podzemní vody a místní horninové prostředí. Návrh je v rozporu s § 3 zákona č. 500/2004 Sb., správní řád, a se zákonem č. 254/2001 Sb., vodní zákon. Návrh řešení: Požaduji vypuštění akceleračních oblastí AOV50 – Obrataň a souvisejícího územního opatření z návrhu Změny č. 2 Územního rozvojového plánu ČR.<br>29. Rozpor s ochranou zemědělského půdního fondu (ZPF)<br>Zemědělský půdní food tvoří přibližně 63,43 % území AOV50. Dokumentace připouští zábor půd I. třídy ochrany v rozsahu 1,38 ha a II. třídy ochrany v rozsahu 0,07 ha, přesto vliv označuje pouze za „mírně negativní". Návrh bagatelizuje rozsah výstavby VTE a její dopady, neřeší nebezpečí eroze půd, a nedostatečně hodnotí možnost polkození meliorací včetně nezjištění jejich rozsahu. Návrh je v rozporu se zákonem č. 334/1992 Sb., o ochraně zemědělského půdního fondu, který stanoví zvýšenou ochranu nejbonitnějších půd. Návrh řešení: Požaduji vypuštění akcelerační oblasti AOV50 – Obrataň a souvisejícího územního opatření z návrhu Změny č. 2 Územního rozvojového plánu ČR.<br>30. Rozpor s ochranou lesa (PUPFL)<br>Pozemky určené k plnění funkci lesa (PUPFL) tvoří přibližně 35,29 % území AOV50. Dokumentace značně podceňuje, resp. ignoruje a nebodnotí rozsah zásahů spojených s výstavbou VTE a to přístupových komunikací, manipulačních ploch a související nutnou likvidaci a fragmentaci lesních porostů a jejich vliv na migrační prostupnost živočichů. Návrh je v rozporu se zákonem č. 289/1995 Sb., lesní zákon, a nepreukazuje existenci převažujícího veřejného zájmu. Návrh řešení: Požadují vypuštění akcelerační oblasti AOV50 – Obrataň a souvisejícího územního opatření z návrhu Změny č. 2 Územního rozvojového plánu ČR.<br>31. Nedostatečná ochrana přírody a biodiverzity<br>SEA sama uvádí výskyt citlivých druhů ptáků a netopýrů, například luňáka červeného, motáka pilicha, krkavce velkého a netopýra rezavého. Nebyly však dostatečně vyhodnoceny migrační trasy, nadregionální biokoridor Čunkovský potok – Pařezitý, Roštejn ani vazby na EVL Chýnovská jeskyně (CZ0314634) v rámci Natura 2000. V blízkém okolí AOV se nachází řada chráněných oblastí, které dokumentace nezmiňuje, dále cenných mokřadů a prameniště. Územím prochází migrační koridory zvláště chráněných druhů velkých savců a lokální biokoridory a biocentra, viz územní plán obce. Dokumentace zcela podceňuje dopady výstavby na tuto skutečnost. SEA a UO stanoví zcela nedostatečná opatření na ochranu netopýrů a ptáků. Výstavba všech UO připouštěných VTE povede k naprosté devastaci celého území ohledně dopravy obrovských dílů stavby, betonu, vybudování dostatečných přístupových komunikací. V oblasti nebyl vyhotoven ornitologický výzkum. Zásadním způsobem budou narušeny migrační koridory velkých savců a lokální biokoridory a biocentra. Vyskytují se chráněné druhy rostlin a živočichů neuvedené v SEA. Není dostatečná ochrana mokřadů (v UO bez ochranného pásma ). V SEA je nedostatečně zjištěn rozsah mimolesní zeleně a je stanovena jeho nedostatečná ochrana. Provedeno vadné vyhodnocení vlivu na klima ze strany výstavby a provozu. Návrh je v rozporu se zákonem č. 114/1992 Sb., o ochraně přírody a krajiny, s § 45i téhož zákona a s dohodou EUROBATS. Návrh řešení: Navrhuji vyhotovení celoročního ornitologického a chiropterologického průzkumu v rozsahu odpovídajícím metodikám Agentury ochrany přírody a krajiny ČR a doporučením dohody EUROBATS, a to minimálně po dobu jednoho celého biologického cyklu. Dále navrhuji doplnění biologického hodnocení o podrobné vyhodnocení migračních tras ptáků a netopýrů, včetně posouzení funkčnosti nadregionálního biokoridoru Čunkovský potok – Pařezitý – Roštejn a kumulativních vlivů více akceleračních oblastí v širším území. Současně navrhuji úplné posouzení vlivů na EVL Chýnovská jeskyně (CZ0314634) a soustavu Natura 2000 podle § 45i zákona č. 114/1992 Sb., o ochraně přírody a krajiny, včetně vyhodnocení rizik mortality ptáků a netopýrů. Pro případ, že významné negativní vlivy na biodiverzitu, migrační prostupnost krajiny a zvláště chráněné druhy nebudou spolehlivě vyloučeny, navrhuji vypuštění akcelerační oblasti AOV50 – Obrataň a souvisejícího územního opatření z návrhu Změny č. 2 Územního rozvojového plánu ČR.<br>32. Nepřiměřené zásahy do krajinného rázu<br>Dokumentace sama připouští, že VTE budou novými dominantami viditelnými na velké vzdálenosti a mohou narušit pohledové vazby na hrad Kámen, hrad Choustník, hrad Šelmberk a tvrz Sudkův Důl. Současně nejsou dostatečně vyhodnoceny dopady na krajinné oblasti Pacovsko a Táborsko-Soběslavsko ani na pohledové horizonty Josafatského údolí. Dokumentace nehodnotí kumulovaný vliv všech 4 AOV47-50, chybí vizualizace dálkových pohledů a konkrétní hodnocení dopadů na kulturní a duchovní hodnoty území. Omezení výšky VTE na 250m a prezentace tohoto omezení jako zmírňujícího opatření dle SEA a UO, přičemž právě tato výška je základní příčinou zničení místního krajinného rázu, je absurdní. Návrh je v rozporu s § 12 zákona č. 114/1992 Sb., o ochraně přírody a krajiny. Návrh řešení: Navrhuji doplnění podrobného hodnocení krajinného rázu, dálkových pohledů a kumulativních vizuálních dopadů větrných elektráren v širším území, zejména ve vztahu k hradu Kámen, hradu Choustník, hradu Šelmberk, tvrzi Sudkův Důl a významným krajinným horizontům Josafatského údolí. Dále navrhuji zpracování realistických vizualizací z obcí, vyhlídkových míst, kulturních památek a pohledových os, včetně vyhodnocení souběhu akceleračních oblastí AOV47–AOV50 a jejich společného vlivu na charakter historické kulturní krajiny. Současně navrhuji doplnění posouzení vlivů na krajinné oblasti Pacovsko a Táborsko-Soběslavsko podle § 12 zákona č. 114/1992 Sb., o ochraně přírody a krajiny, včetně vyhodnocení dopadů na dálkové pohledy a krajinné dominanty. Pro případ, že významné negativní dopady na krajinný ráz a kulturně-historické hodnoty území nebudou spolehlivě vyloučeny, navrhuji vypuštění akcelerační oblasti AOV50 – Obrataň a souvisejícího územního opatření z návrhu Změny č. 2 Územního rozvojového plánu ČR.<br><br>**PŘIPOMÍNKY K AKCELERAČNÍM OBLASTEM AOV47 + AOV48 + AOV49 + AOV50**<br><br>33–36. Absence kumulativních a synergických vlivů<br>Dokumentace nehodnotí souběžné působení akceleračních oblastí AOV47, AOV48, AOV49 a AOV50, přestože společně vytvářejí souvislý pás větrných elektráren v krajině. Chybí vyhodnocení souběhu hluku, světelného znečištění, překážkového letecktého značení, fragmentace (devastace) lesů a krajiny a souběhu s koridorem vedení V406/407 Kočín–Mírovka. Návrh je v rozporu se zák. č. 100/2001 Sb., o posuzování vlivů na životní prostředí ( zejména s § 10g ), a se směrnicí 2001/42/ES. Dále chybí vyhodnocení zablokování územního rozvoje obcí a jejich obklíčení plánovanou výstavbou. Návrh řešení: Požaduji doplnění plného kumulativního a synergického posouzení všech akceleračních oblastí | |

| | | | | | | |
|---|---|---|---|---|---|---|
| | | | | | Dokumentace sama připouští, že VTE budou novými dominantami viditelnými na velké vzdálenosti a mohou narušit pohledové vazby na zámek Radenín, hrobku Latourů a kostel sv. Markéty, dále Sudkův Důl s tvrzí, hrad Choustník a hrad Kámen a výrazné horizonty Blaníku a Svidníku. Současně nejsou dostatečně vyhodnoceny dopady na poutní místo Svatá Anna, krajinné oblasti Pacovsko a Táborsko-Soběslavsko ani na pohledové horizonty Josafatského údolí. Návrh je v rozporu s § 12 zákona č. 114/1992 Sb., o ochraně přírody a krajiny. Návrh řešení: Navrhuji doplnění podrobného hodnocení krajinného rázu, dálkových pohledů a kumulativních vizuálních dopadů větrných elektráren v širším území, zejména ve vztahu k zámku Radenín, hrobce Latourů, kostelu sv. Markéty, tvrzi Sudkův Důl, hradu Choustník, hradu Kámen a významným krajinným horizontům Blaníku a Svidníku. Dále navrhuji zpracování realistických vizualizací z obcí, vyhlídkových míst, kulturních památek a pohledových os, včetně vyhodnocení souběhu akceleračních oblastí AOV47–AOV50 a jejich společného vlivu na charakter historické kulturní krajiny. Současně navrhuji doplnění posouzení vlivů na poutní místo Svatá Anna, krajinné oblasti Pacovsko a Táborsko-Soběslavsko a pohledové horizonty Josafatského údolí podle § 12 zákona č. 114/1992 Sb., o ochraně přírody a krajiny. Pro případ, že významné negativní dopady na krajinný ráz a kulturně-historické hodnoty území nebudou spolehlivě vyloučeny, navrhuji vypuštění akcelerační oblasti AOV48 – Chrbonín a souvisejícího územního opatření z návrhu Změny č. 2 Územního rozvojového plánu ČR.<br>21. Podlimitní AOV<br>Akcelerační oblast AOV48 Chrbonín vykazuje dle podkladů předpokládaný instalovaný výkon pouze cca 45,5 MW, čímž nesplňuje limit „nad 50 MW" stanovený v odůvodnění Změny č. 2 ÚRP pro vymezování akceleračních oblastí celostátního významu. Vymezení AOV48 je proto v rozporu s vlastním odůvodněním pořizovatele a postrádá zákonnou i věcnou konzistenci. Návrh řešení: Požaduji vypuštění akcelerační oblasti AOV48 – Chrbonín a souvisejícího územního opatření z návrhu Změny č. 2 Územního rozvojového plánu ČR.<br>22. Chráněný receptor – Dětský domov Radenín<br>V bezprostřední blízkosti hranice akcelerační oblasti AOV48 – Chrbonín, přibližně ve vzdálenosti 500 m, se nachází Dětský domov Radenín, který představuje chráněný receptor ve smyslu nařízení vlády č. 272/2011 Sb., o ochraně zdraví před nepříznivými účinky hluku a vibrací. Jedná se o zařízení určené pro děti a mladistvé, tedy zvláště citlivou skupinu obyvatelstva, u níž je nutné posuzovat zdravotní dopady s maximální mírou opatrnosti. Dokumentace SEA neobsahuje konkrétní posouzení vlivů na tento chráněný receptor, zejména z hlediska hluku, infrazvuku, vibrací, amplitudové modulace a stroboskopického efektu (flicker efektu). V navazujících řízeních EIA proto musí být zpracováno plné hodnocení zdravotních rizik (HRA – Health Risk Assessment) a detailní akustické posouzení, které prokáže, že provozem větrných elektráren nedojde k nepříznivému ovlivnění zdraví a kvality života dětí umístěných v zařízení. Návrh řešení: Požaduji vypuštění akcelerační oblasti AOV48 – Chrbonín a souvisejícího územního opatření z návrhu Změny č. 2 Územního rozvojového plánu ČR.<br><br>**PŘIPOMÍNKY K AKCELERAČNÍ OBLASTI AOV49 – KŘEČ**<br><br>23. Nesprávný skutkový stav – vodní zdroje a hydrogeologické poměry<br>Dokumentace SEA nesprávně tvrdí, že se v území nenacházejí ochranná pásma vodních zdrojů, a z toho dovozuje zanedbatelné vlivy na vody. Současně však věcně nezohledňuje obecní a individuální studny v lokalitách Křeč, Kozmice – Za Petrovým, Černovice – V Padělkách, Vlčeves – Liščy a Svatá Anna, které slouží k zásobování obyvatel pitnou vodou. Dále návrh ignoruje toky, povrchové vody a prameniště v AOV. Nejsou dostatečně stanoveny limity zakládání VTE. Je ignorován vliv výstavby a trvání základů VTE na podzemní vody a místní hydrinové prostředí. Návrh je v rozporu s § 3 zákona č. 500/2004 Sb., správní řád, a se zákonem č. 254/2001 Sb., vodní zákon. Návrh řešení: Požadují vypuštění akcelerační oblasti AOV49 – Křeč a souvisejícího územního opatření z návrhu Změny č. 2 Územního rozvojového plánu ČR.<br>24. Rozpor s ochranou zemědělského půdního fondu (ZPF)<br>Zemědělský půdní fond tvoří přibližně 78 % území AOV49. Dokumentace připouští zábor půd I. třídy ochrany v rozsahu 2,45 ha a II. třídy ochrany v rozsahu 0,27 ha, přesto vliv označuje pouze za „mírně negativní". Návrh bagatelizuje rozsah výstavby VTE a její dopady, neřeší nebezpečí eroze půd, a nedostatečně hodnotí možnost poškození meliorací včetně nezjištění jejich rozsahu. Návrh je v rozporu se zákonem č. 334/1992 Sb., o ochraně zemědělského půdního fondu, který stanoví zvýšenou ochranu nejbonitnějších půd. Návrh řešení: Požadují vypuštění akcelerační oblasti AOV49 – Křeč a souvisejícího územního opatření z návrhu Změny č. 2 Územního rozvojového plánu ČR.<br>25. Rozpor s ochranou lesa (PUPFL)<br>Pozemky určené k plnění funkcí lesa (PUPFL) tvoří přibližně 22 % území AOV49. Dokumentace značně podceňuje, resp. ignoruje a nehodnotí rozsah zásahů spojených s výstavbou VTE a to přístupových komunikací, manipulačních ploch a související nutnou likvidaci a fragmentaci lesních porostů a jejich vliv na migrační prostupnost živočichů. Návrh je v rozporu se zákonem č. 289/1995 Sb., lesní zákon, a neprokazuje existenci převažujícího veřejného zájmu. Návrh řešení: Požaduji vypuštění akcelerační oblasti AOV49 – Křeč a souvisejícího územního opatření z návrhu Změny č. 2 Územního rozvojového plánu ČR.<br>26. Nedostatečná ochrana přírody a biodiverzity<br>SEA sama uvádí výskyt citlivých druhů ptáků a netopýrů, například krkavce velkého, motáka pochopa, čápa černého či netopýra rezavého. Biologické hodnocení neobsahuje vliv na hnízdiště orla mořského ve Mlýnech. Nebyly však dostatečně vyhodnoceny migrační trasy ani vazby na EVL Chýnovská jeskyně (CZ0314634) v rámci Natura 2000. V blízkém okolí AOV se nachází řada chráněných oblastí, které dokumentace nezmiňuje, dále cenných mokřadů a prameniš'. Územím prochází migrační koridory zvláště chráněných druhů velkých savců a lokální biokoridory a biocentra, viz územní plán obce. Dokumentace zcela podceňuje dopady výstavby na tuto skutečnost. SEA a UO stanoví zcela nedostatečná opatření na ochranu netopýrů a ptáků. Výstavba všech UO připouštěných VTE povede k naprosté devastaci celého území obledně dopravy obrovských dílů stavby, betonu, vybudování dostatečných přístupových komunikací. V oblasti nebyl vyhotoven ornitologický výzkum. Zásadním způsobem budou narušeny migrační koridory velkých savců a lokální biokoridory a biocentra. Vyskytují se chráněné druhy rostlin a živočichů neuvedené v SEA. Není dostatečná ochrana mokřadů (v UO bez ochranného pásma). V SEA je nedostatečně zjištěn rozsah mimolesní zeleně a je stanovena jeho nedostatečná ochrana. Provedeno vadné vyhodnocení vlivu na klima ze strany výstavby a provozu VTE. Návrh je v rozporu se zákonem č. 114/1992 Sb., o ochraně přírody a krajiny, s § 45i těhož zákona a s dohodou EUROBATS. Návrh řešení: Požaduji vyhotovení celoročního ornitologického a chiropterologického průzkumu v rozsahu odpovídajícím metodikám Agentury ochrany přírody a krajiny ČR a doporučením dohody EUROBATS, a to minimálně po dobu jednoho celého biologického cyklu. Současně požaduji doplnění biologického hodnocení o výskyt a migrační trasy zvláště chráněných druhů, zejména orla mořského a čápa černého, včetně vyhodnocení hnízdních, potravních a migračních vazeb v širším území. Dále požadují úplné posouzení vlivů na EVL Chýnovské jeskyně (CZ0314634) a soustavu Natura 2000, včetně kumulativních vlivů více akceleračních oblastí a vyhodnocení rizik mortality ptáků a netopýrů. Pro případ, že uvedené vlivy na biodiverzitu a zvláště chráněné druhy nebudou spolehlivě vyloučeny, požaduji vypuštění akcelerační oblasti AOV49 – Křeč a souvisejícího územního opatření z návrhu Změny č. 2 Územního rozvojového plánu ČR.<br>27. Nepřiměřené zásahy do krajinného rázu<br>Dokumentace sama připouští, že VTE budou novými dominantami viditelnými na velké vzdálenosti a mohou narušit pohledové osy na kostel sv. Jakuba Většího ve Křeči, hrad Choustník či historickou krajinu Sudkova Dolu. Současně nejsou dostatečně vyhodnoceny dopady na poutní místo Svatá Anna ani na tzv. Černovické vyhlídky. Obec Křeč je obklíčena z více stran v odstupové vzdálenosti 500 m. Dokumentace nehodnotí kumulovaný vliv všech 4 AOV47-50, chybí vizualizace dálkových pohledů a konkrétní hodnocení dopadů na kulturní a duchovní hodnoty území. Omezení výšky VTE na 250m a prezentace tohoto omezení jako zmírňujícího opatření dle SEA a UO, přičemž právě tato výška je základní příčinou zničení místního krajinného rázu, je absurdní. Návrh je v rozporu s § 12 zákona č. 114/1992 Sb., o ochraně přírody a krajiny. | |

| | | | | | | |
|---|---|---|---|---|---|---|
| | | | | | 63, 46, k.ú. Chválkov u KnL. č.p. 94, 14, Rutov č.p.: 62, 68, 60. Návrh je v rozporu se zákonem č. 258/2000 Sb., o ochraně veřejného zdraví, a s nařízením vlády č. 272/2011 Sb. Sama vzdálenost 500m je z hlediska ochrany veřejného zdraví naprosto nedostatečná. Samotná výstavba dále velmi výrazným způsobem zatíží hlukem, prašností, blokováním dopravy celé území, jedná se o tisíce m3 betonu apod. Návrh řešení: Požadují zpracování detailní akustické studie a plného hodnocení zdravotních rizik (HRA), které posoudí hluk, infrazvuk, amplitudovou modulaci, stroboskopický efekt a kumulativní vlivy větrných elektráren na obyvatele, a to včetně noční doby. Současně požadují vyhodnocení vlivu reliéfu krajiny na šíření hluku, vznik odrazů a možné zesilování akustického tlaku v zastavěném území. Dále požadují stanovení minimální odstupové vzdálenosti větrných elektráren od obytné a rekreační zástavby v rozsahu nejméně šestinásobku celkové výšky větrné elektrárny (6× výška VTE), nejméně však vždy 1km. Pro případ, že uvedené vlivy nebudou spolehlivě vyloučeny, požadují vypuštění akcelerační oblasti AOV47 – Bukovec a souvisejícího územního opatření z návrhu Změny č. 2 Územního rozvojového plánu ČR.<br>15. Nepřiměřené zásahy do krajinného rázu<br>Dokumentace sama připouští, že VTE budou novými výškovými dominantami viditelnými na velké vzdálenosti a připouští negativní vliv na krajinný ráz, byť naprosto neadekvátně vyhodnocený. Sama připouští, že dotčeno může být působení kulturně-historických dominant, zejména hradu Choustník, hradu Kámen a zámku Červená Lhota, významné kostely, památník v Mnichu, sakrální stavby a výletní místa, včetně významných pohledových vazeb, mnohé z nich jsou navíc do 1000m vzdáleny od hranice AOV47 a to zejména archeologické a kulturní památky v Mnichu, Hojovicích, Bořetíně (Mostkova kaplička na hranicích AOV47) a Druních (např. slovanské pohřebiště na hranicích AOV47). Navrhovaná opatření v dokumentaci na zmírnění negativního vlivu jsou zcela nesmyslná a nedostatečná (zachování údajných pohledových os, barva doprovodných staveb VTE, „hnízda" VTE) a odporují i ostatním částem dokumentace (odstupové vzdálenosti mezi VTE, přípustná hustota VTE v AOV). Např. hrad Choustník a stejnojmenný kopec je viditelný prakticky odevšad. Žádné pohledové osy ani zhavarení věží zničení krajinného rázu neodvrátí. Plánované stavby VTE jsou při svém plánovaném množství (cca 88 věží ve všech 4 AOV47-50 ) a při limitní výšce 250m tak gigantické (chladicí věže JETE mají 155 m), že při běžném převýšení zdejších kopců nad zdejší mírně zvlněnou krajinu cca 100-150m ji naprosto pohledově ovládnou, obzvlášť budou-li stát na nejvyšších bodech plánovaných AOV (což je pro investory žádoucí). Dokumentace nehodnotí kumulovaný vliv všech 4 AOV47-50, chybí vizualizace dálkových pohledů a konkrétní hodnocení dopadů na kulturní a duchovní hodnoty území. Omezení výšky VTE na 250m a prezentace tohoto omezení jako zmírňujícího opatření dle SEA a ÚO, přičemž právě tato výška je základní příčinou zničení místního krajinného rázu, je absurdní. Návrh je v naprostém rozporu s § 12 zákona č. 114/1992 Sb., o ochraně přírody a krajiny a dopad na krajinný ráz je silně negativní. Návrh řešení: Navrhují doplnění podrobného hodnocení krajinného rázu, vizualizace dálkových pohledů a kumulativních vizuálních dopadů větrných elektráren v širším území, a to zejména ve vztahu k hradu Choustník, hradu Kámen, zámku Červená Lhota a dalším kulturně-historickým dominantám. Dále navrhují zpracování realistických vizualizací z významných vyhlídkových míst, obcí, kulturních památek a krajinných horizontů, včetně posouzení souběhu akceleračních oblastí AOV47–AOV50. Současně navrhují vyhodnocení vlivů na charakter historické kulturní krajiny, dálkové pohledové osy a krajinné dominanty podle § 12 zákona č. 114/1992 Sb., o ochraně přírody a krajiny. Pro případ, že významné negativní dopady na krajinný ráz a kulturně-historické hodnoty území nebudou spolehlivě vyloučeny, navrhují vypuštění akcelerační oblasti AOV47 – Bukovec a souvisejícího územního opatření z návrhu Změny č. 2 Územního rozvojového plánu ČR.<br>**PŘIPOMÍNKY K AKCELERAČNÍ OBLASTI AOV48 – CHRBONÍN**<br>16. Nesprávný skutkový stav – vodní zdroje a hydrogeologické poměry<br>Dokumentace SEA nesprávně uvádí, že se v území nenacházejí ochranná pásma vodních zdrojů, přestože v území existují ochranná pásma evidenčních čísel 00306203 – Chrbonín studny 1, 2, 00222503 – Terezín studny S1, S2, S3 a 00444603 – Radenín studny S1, S2, S3. Současně však vůbec nezohledňuje obecní a individuální studny v lokalitách Vlčerves a Lišky, které slouží k zásobování obyvatel pitnou vodou. Dále návrh ignoruje toky, povrchové vody a prameniště v AOV. Nejsou dostatečně stanoveny limity zakládání VTE. Je ignorován vliv výstavby a trvání základů VTE na podzemní vody a místní horninové prostředí. Návrh je v rozporu s § 3 zákona č. 500/2004 Sb., správní řád, a se zákonem č. 254/2001 Sb., vodní zákon. Návrh řešení: Požadují vypuštění akcelerační oblasti AOV48 – Chrbonín a souvisejícího územního opatření z návrhu Změny č. 2 Územního rozvojového plánu ČR.<br>17. Rozpor s ochranou zemědělského půdního fondu (ZPF)<br>Zemědělský půdní fond tvoří přibližně 52 % území AOV48. Dokumentace připouští zábor půd I. třídy ochrany v rozsahu 0,81 ha a II. třídy ochrany v rozsahu 0,11 ha, přesto vliv označuje pouze za „mírně negativní". Návrh bagatelizuje rozsah výstavby VTE a její dopady, neřeší nebezpečí eroze půd, a nedostatečně hodnotí možnost poškození meliorací včetně nezjištění jejich rozsahu. Návrh je v rozporu se zákonem č. 334/1992 Sb., o ochraně zemědělského půdního fondu, který stanoví zvýšenou ochranu nejbonitnějších půd. Návrh řešení: Požadují vypuštění akcelerační oblasti AOV48 – Chrbonín a souvisejícího územního opatření z návrhu Změny č. 2 Územního rozvojového plánu ČR.<br>18. Rozpor s ochranou lesa (PUPFL)<br>Pozemky určené k plnění funkcí lesa (PUPFL) tvoří přibližně 48 % území AOV48. Dokumentace značně podceňuje, resp. ignoruje a nehodnotí rozsah zásahů spojených s výstavbou VTE a to přístupových komunikací, manipulačních ploch a související nutnou likvidaci a fragmentaci lesních porostů a jejich vliv na migrační prostupnost živočichů. Návrh je v rozporu se zákonem č. 289/1995 Sb., lesní zákon, a neprokazuje existenci převažujícího veřejného zájmu. Návrh řešení: Požadují vypuštění akcelerační oblasti AOV48 – Chrbonín a souvisejícího územního opatření z návrhu Změny č. 2 Územního rozvojového plánu ČR.<br>19. Nedostatečná ochrana přírody a biodiverzity<br>SEA sama uvádí výskyt citlivých druhů ptáků, například lelúka červeného, káně lesní, sluka lesní, křepelka polní, být rudý. Biologické hodnocení neobsahuje vliv na hnízdiště orla mořského ve Mlýnech. A dále dokumentace uvádí výskyt netopýrů, např. netopýr rezavý, nyroměný, parkový a nejmenší. Nebyly však dostatečně vyhodnoceny migrační trasy a vazby na významné zimoviště EVL Chýnovská jeskyně (CZ0314634) v rámci Natura 2000. V blízkém okolí AOV se nachází řada chráněných oblastí, které dokumentace nezmiňuje, dále cenných mokřadů a prameniště. Územím prochází migrační koridory zvláště chráněných druhů velkých savců a lokální biokoridory a biocentra, viz územní plán obce. Dokumentace zcela podceňuje dopady výstavby na tuto skutečnost. SEA a ÚO stanoví zcela nedostatečná opatření na ochranu netopýrů a ptáků. Výstavba všech v ÚO připuštěných VTE povede k naprosté devastaci celého území obledně dopravy obrovských dílů stavby, betonu, vybudování dostatečných přístupových komunikací. V oblasti nebyl vyhotoven ornitologický výzkum. Zásadním způsobem budou narušeny migrační koridory velkých savců a lokální biokoridory a biocentra. Vyskytují se chráněné druhy rostlin a živočichů neuvedené v SEA. Není dostatečná ochrana mokřadů (v UO bez ochranného pásma). V SEA je nedostatečně zjištěn rozsah mimolesní zeleně a je stanovena jeho nedostatečná ochrana. Provedeno vadné vyhodnocení vlivu na klima ze strany výstavby a provozu VTE. Návrh je v rozporu se zákonem č. 114/1992 Sb., o ochraně přírody a krajiny, s § 45i téhož zákona a s dohodou EUROBATS. Návrh řešení: Požadují vyhotovení celoročního ornitologického a chiropterologického průzkumu v rozsahu odpovídajícím metodikám Agentury ochrany přírody a krajiny ČR a doporučením dohody EUROBATS, a to minimálně po dobu jednoho celého biologického cyklu. Současně požadují doplnění biologického hodnocení o výskyt a migrační trasy zvláště chráněných druhů, zejména orla mořského a čápa černého, včetně vyhodnocení hnízdních, potravních a migračních vazeb v širším území. Dále požadují úplné posouzení vlivů na EVL Chýnovské jeskyně (CZ0314634) a soustavu Natura 2000, včetně kumulativních vlivů více akceleračních oblastí a vyhodnocení rizik mortality ptáků a netopýrů. Pro případ, že uvedené vlivy na biodiverzitu a zvláště chráněné druhy nebudou spolehlivě vyloučeny, požadují vypuštění akcelerační oblasti AOV48 – Chrbonín a souvisejícího územního opatření z návrhu Změny č. 2 Územního rozvojového plánu ČR.<br>20. Nepřiměřené zásahy do krajinného rázu | |

| | | | | | | |
|---|---|---|---|---|---|---|
| | | | | | Dokumentace sama připouští, že VTE budou novými výškovými dominantami viditelnými na velké vzdálenosti. Dotčeno může být působení kulturně-historických dominant, zejména zámku Červená Lhota a městské památkové rezervace Jindřichův Hradec, včetně významných pohledových vazeb. Chybí vizualizace dálkových pohledů a konkrétní hodnocení dopadů na kulturní a duchovní hodnoty území. Návrh je v rozporu s § 12 zákona č. 114/1992 Sb., o ochraně přírody a krajiny. Návrh řešení: Požaduji doplnění podrobného hodnocení krajinného rázu, vizualizace dálkových pohledů a vizuálních dopadů větrných elektráren na kulturně-historické dominanty území, zejména zámek Červená Lhota, městskou památkovou rezervaci Jindřichův Hradec a související pohledové osy a krajinné horizonty. Současně požaduji zpracování vizualizací z významných vyhlídkových míst, památkově chráněných území a dálkových pohledů, včetně vyhodnocení kumulativních vizuálních dopadů s dalšími záměry větrných elektráren v širším území. Dále požaduji posouzení souladu návrhu s ochranou kulturní krajiny a charakteru historického krajinného rázu podle § 12 zákona č. 114/1992 Sb., o ochraně přírody a krajiny. Pro případ, že významné negativní dopady na krajinný ráz a kulturně-historické hodnoty území nebudou společně vyloučeny, požaduji vypuštění akcelerační oblasti AOV24 – Lodhéřov a souvisejícího územního opatření z návrhu Změny č. 2 Územního rozvojového plánu ČR.<br>8. Podlimitní AOV<br>Akcelerační oblast AOV24 Lodhéřov vykazuje dle podkladů předpokládaný instalovaný výkon pouze cca 42 MW, čímž nesplňuje limit „nad 50 MW" stanovený v odůvodnění Změny č. 2 ÚRP pro vymezování akceleračních oblastí celostátního významu. Vymezení AOV24 je proto v rozporu s vlastním odůvodněním pořizovatele a postrádá zákonnou i věcnou konzistenci. Návrh řešení: Požaduji vypuštění akcelerační oblasti AOV24 – Lodhéřov a souvisejícího územního opatření z návrhu Změny č. 2 Územního rozvojového plánu ČR.<br>9. Nesouhlas obce a veřejnosti<br>Dotčená obec přijala nesouhlasné usnesení s vymezením akcelerační oblasti. Současně byla podána petice proti AOV24 s podpisy většiny místních občanů. Návrh je tak v rozporu s principem samosprávy a požadavky Aarhuské úmluvy. Návrh řešení: Požaduji vypuštění akcelerační oblasti AOV24 – Lodhéřov a souvisejícího územního opatření z návrhu Změny č. 2 Územního rozvojového plánu ČR.<br><br>**PŘIPOMÍNKY K AKCELERAČNÍ OBLASTI AOV47 – BUKOVEC**<br><br>10. Nesprávně zjištěný skutkový stav – ochranná pásma vodních zdrojů, rozpor s ochranou vod<br>Dokumentace SEA nesprávně uvádí, že se v území nenacházejí ochranná pásma vodních zdrojů, přestože v území existují ochranná pásma evidenčního čísla 00299703 – Drunče, Březina (vrt 501) a 00323810 – Hojovice (studna 5). Současně nejsou zohledněny další využívané zdroje pitné vody v Psárově a Bořetíně (zejména stávající obecní vrt o hloubce 50m a vodojem, oboje ve vzdálenosti do 300m od hranice AOV47, dtto plánovaný obecní vrt a přívod k vodojemu) ani závislost obyvatel na individuálních studních. Dále návrh ignoruje toky, povrchové vody a prameniště v AOV. Nejsou dostatečně stanoveny limity zakládání VTE. Je ignorován vliv výstavby a trvání základů VTE na podzemní vody a místní horninové prostředí. Není zjištěn rozsah poddolovaných oblastí. Návrh je v rozporu s § 3 zákona č. 500/2004 Sb., správní řád, a se zákonem č. 254/2001 Sb., vodní zákon. Návrh řešení: Požaduji vypuštění akcelerační oblasti AOV47 – Bukovec a souvisejícího územního opatření z návrhu Změny č. 2 Územního rozvojového plánu ČR.<br>11. Rozpor s ochranou zemědělského půdního fondu (ZPF)<br>Zemědělský půdní fond tvoří přibližně 48,32 % území AOV47. Dokumentace připouští zábor půd I. třídy ochrany v rozsahu 2,31 ha a II. třídy ochrany v rozsahu 0,10 ha, přesto vliv označuje pouze za „mírně negativní". Návrh bagatelizuje rozsah výstavby VTE a její dopady, neřeší nebezpečí eroze půd, a nedostatečně hodnotí možnost poškození meliorací včetně nezjištění jejich rozsahu. Návrh je v rozporu se zákonem č. 334/1992 Sb., o ochraně zemědělského půdního fondu, který stanoví zvýšenou ochranu nejbonitnějších půd. Návrh řešení: Požaduji vypuštění akcelerační oblasti AOV47 – Bukovec a souvisejícího územního opatření z návrhu Změny č. 2 Územního rozvojového plánu ČR.<br>12. Rozpor s ochranou lesa (PUPFL)<br>Pozemky určené k plnění funkcí lesa (PUPFL) tvoří přibližně 51,58 % území AOV47, tedy více než polovinu celé oblasti. Dokumentace značně podceňuje, resp. ignoruje a nebodnotí rozsah zásahů spojených s výstavbou VTE a to přístupových komunikací, manipulačních ploch a souvisejícími nutnou likvidací a fragmentací lesních porostů a jejich vliv na migrační prostupnost živočichů. Návrh je v rozporu se zákonem č. 289/1995 Sb., lesní zákon, a neprokazuje existenci převažujícího veřejného zájmu. Návrh řešení: Požaduji vypuštění akcelerační oblasti AOV47 – Bukovec a souvisejícího územního opatření z návrhu Změny č. 2 Územního rozvojového plánu ČR.<br>13. Nedostatečná ochrana přírody a biodiverzity<br>V blízkém okolí AOV 47 se nachází řada chráněných oblastí, dokumentace nezmiňuje PP Hučský potok (vzdálenost cca 2.000 m, ochranné pásmo 330 ha), dále cenných mokřadů a prameniší, dále významný biotop u rybníka Táta pobíží hranice AOV. SEA sama uvádí výskyt citlivých druhů ptáků a netopýrů, například motáka pilicha, datla černého nebo netopýra rezavého, a dalších druhů netopýrů, neuvádí však, že tyto výskyty jsou významné v samotné AOV, nejen v jejím blízkém okolí. Nálezy netopýrů dle ČESON jsou dle jeho evidence přímo v AOV47 (Bořetín) a dále v blízkém okolí (Předboř, Choustník, Dobešov u Černovic, Lidmaň, Těmice). Nebyly dostatečně vyhodnoceny migrační trasy ani možné dopady na EVL. Chýnovské jeskyně (CZ0314634) v rámci soustavy Natura 2000. Středem celého území prochází migrační koridory zvláště chráněných druhů velkých savců a lokální biokoridory a biocentra, viz územní plány všech obcí v AOV. Dokumentace zcela podceňuje dopady výstavby na tuto skutečnost. SEA a UO stanoví zcela nedostatečná opatření na ochranu netopýrů a ptáků. Výstavba 33 VTE povede k nagrosné devastaci celého území ohledně dopravy obrovských dílů stavby, betonu, vybudování dostatečných přístupových komunikací na zalesněný střed celé AOV 47. Chybí potvrzený výskyt orla mořského, sokola stěhovavého, luňáka červeného, ledňáčka říčního, čápa černého. V oblasti nebyl vyhotoven ornitologický výzkum. Zásadním způsobem budou narušeny migrační koridory velkých savců a lokální biokoridory a biocentra. Vyskytují se chráněné druhy vachta trojlistá, pestnatec májový, skokan skřehotavý, kuňka obecná. Není dostatečná ochrana mokřadů (v UO bez ochranného pásma). V SEA je nedostatečně zjištěn rozsah mimolesní zeleně a je stanovena jeho nedostatečná ochrana. Provedeno vadné vyhodnocení vlivu na klima ze strany výstavby a provozu VTE. Posouzení pro SEA trvalo jen 5 měsíců a není proto dostatečné. Postup je v rozporu se zákonem č. 114/1992 Sb., o ochraně přírody a krajiny, a s mezinárodní dohodou EUROBATS. Návrh řešení: Požaduji vyhotovení celoročního ornitologického a chiropterologického průzkumu v rozsahu odpovídajícím metodikám Agentury ochrany přírody a krajiny ČR a doporučením dohody EUROBATS, a to minimálně po dobu jednoho celého biologického cyklu. Současně požaduji doplnění biologického hodnocení o výskyt a migrační trasy zvláště chráněných druhů, zejména orla mořského a čápa černého, včetně vyhodnocení hnízdních, potravních a migračních vazeb v širším území. Dále požaduji úplné posouzení vlivů na EVL Chýnovské jeskyně (CZ0314634) a soustavu Natura 2000, včetně kumulativních vlivů více akceleračních oblastí a vyhodnocení rizik mortality ptáků a netopýrů. Pro případ, že uvedené vlivy na biodiverzitu a zvláště chráněné druhy nebudou společně vyloučeny, požaduji vypuštění akcelerační oblasti AOV47 – Bukovec a souvisejícího územního opatření z návrhu Změny č. 2 Územního rozvojového plánu ČR.<br>14. Nedostatečné posouzení vlivů na veřejné zdraví<br>Dokumentace neobsahuje konkrétní akustickou studii ani posouzení vibrací, infrazvuku, amplitudové modulace a stroboskopického efektu, v tomto směru je zcela bez odůvodnění a současně nehodnotí celkové zatížení území z hlediska souběhu těchto vlivů. Dokumentace uvádí, že se předpokládá ve vzdálenosti 500m hluková hladina 37dB na 1 VTE, přičemž toto tvrzení není podloženo žádnou studií (takto vysoké a rozměrné VTE se v ČR ani nenacházejí) ani bližším zdůvodněním a nebere vůbec v úvahu kumulaci více zdrojů hluku – více VTE a ani sílu větru a specifický způsob měření u VTE. Současně sama připouští, že některé obytné objekty se nacházejí ve vzdálenostech kratších než 500 m od hranice AOV47. Řada obytných objektů se způsobem využití rodinný dům je blíže než 500 m k hranici AOV 47, jde konkrétně o tyto obytné objekty v: k.ú. Bořetín č.p.: [ ] k.ú. Dobešov ( Cihelny ) č.p. [ ] 32, 57, k.ú. Vlkosovice č.p.: [ ] k.ú. Drunče č.p.:1, 2, 3, 4, 12, 48, 40, k.ú. Březina u JH č.p.: [ ] k.ú. Třískasovice č.p. [ ] k.ú. Psárov č.p.: [ ] k.ú. Hojovice č.p.: [ ] | |

| Poř. č. | Připomínkové místo | Číslo jednací | Článek | AO | Připomínka | Vyhodnocení |
|---|---|---|---|---|---|---|
| | | | | | akceleračních oblastí AOV47 – Bukovec, AOV48 – Chrbonín, AOV49 – Křeč a AOV50 – Obrataň a zamýšlené stavby větrných elektráren (VTE) při naplnění stanovených limitů (zejména výška a množství).<br><br>Dokumentace SEA (SEA) a UO v předložené podobě není dostatečně odůvodněná, neobsahuje konkrétní odborné podklady a v řadě oblastí odkládá podstatné posouzení vlivů až do budoucích navazujících řízení. Návrh je proto nepřezkoumatelný a v rozporu s právními předpisy České republiky i Evropské unie. Současně může mít závažné dopady na krajinný ráz, biodiverzitu, vodní poměry, kulturně-historické hodnoty území i kvalitu života obyvatel.<br><br>Požaduji proto především vypuštění akceleračních oblastí AOV24 – Lodhéřov, AOV47 – Bukovec, AOV48 – Chrbonín, AOV49 – Křeč a AOV50 – Obrataň a souvisejícího územního opatření z návrhu Změny č. 2 Územního rozvojového plánu ČR. Pro případ, že tomuto požadavku nebude vyhověno, požaduji zásadní přepracování návrhu, zejména doplnění plného vyhodnocení kumulativních vlivů, ochrany veřejného zdraví, ochrany PUPFL, vlivů na soustavu Natura 2000, chráněné živočichy, krajinný ráz, vodní zdroje a majetková práva obyvatel. Současně žádám, aby všechny připomínky byly řádně a individuálně vypořádány v souladu se zákonem, včetně konkrétního a přezkoumatelného odůvodnění způsobu jejich vypořádání.<br><br>**VI. PŘIPOMÍNKY K AKCELERAČNÍM OBLASTEM AOV24, AOV47, AOV48, AOV49 a AOV50**<br><br>**PŘIPOMÍNKY K AKCELERAČNÍ OBLASTI AOV24 – LODHÉŘOV**<br><br>1. Nesprávně zjištěný skutkový stav – ochranná pásma vodních zdrojů, rozpor s ochranou vod<br>Dokumentace SEA nesprávně uvádí, že se v území nenacházejí ochranná pásma vodních zdrojů, přestože v území existuje ochranné pásmo evidenčního čísla 00242303 – Přuhův Žďár podzemní 51, S2. Současně není zohledněna závislost obyvatel na individuálních studních. Obec Lodhéřov a zejména místní část Studnice se dlouhodobě potýkají s nedostatkem pitné vody ve studních a s omezeným zásobováním obyvatel pitnou vodou. Dále návrh ignoruje toky, povrchové vody a prameniště v AOV. Nejsou dostatečně stanoveny limity zakládání VTE. Je ignorován vliv výstavby a trvání základů VTE na podzemní vody a místní horninové prostředí. Návrh je v rozporu s § 3 zákona č. 500/2004 Sb., správní řád, a se zákonem č. 254/2001 Sb., vodní zákon. Návrh řešení: Požaduji vypuštění akcelerační oblasti AOV24 – Lodhéřov a souvisejícího územního opatření z návrhu Změny č. 2 Územního rozvojového plánu ČR.<br>2. Rozpor s ochranou zemědělského půdního fondu (ZPF)<br>Zemědělský půdní fond tvoří přibližně 70 % území AOV24. Dokumentace připouští zábor půd I. třídy ochrany v rozsahu 0,08 ha a II. třídy ochrany v rozsahu 0,59 ha, přesto vliv označuje pouze za „mírně negativní“. Návrh bagatelizuje rozsah výstavby VTE a její dopady, neřeší nebezpečí eroze půd, a nedostatečně hodnotí možnost poškození meliorací včetně nezjištění jejich rozsahu. Návrh je v rozporu se zákonem č. 334/1992 Sb., o ochraně zemědělského půdního fondu, který stanoví zvýšenou ochranu nejbonitnějších půd. Návrh řešení: Požaduji vypuštění akcelerační oblasti AOV24 – Lodhéřov a souvisejícího územního opatření z návrhu Změny č. 2 Územního rozvojového plánu ČR.<br>3. Rozpor s ochranou lesa (PUPFL)<br>Pozemky určené k plnění funkcí lesa (PUPFL) tvoří přibližně 30 % území AOV24, tedy téměř třetinu celé oblasti. Dokumentace značně podceňuje a nehodnotí rozsah zásahů spojených s výstavbou VTE a to přístupových komunikací, manipulačních ploch a nutnou související likvidací a fragmentací lesních porostů a jejich vliv na migrační prostupnost živočichů.. Návrh je v rozporu se zákonem č. 289/1995 Sb., lesní zákon, a neprokazuje existenci převažujícího veřejného zájmu. Návrh řešení: Požaduji vypuštění akcelerační oblasti AOV24 – Lodhéřov a souvisejícího územního opatření z návrhu Změny č. 2 Územního rozvojového plánu ČR.<br>4. Nedostatečná ochrana přírody a biodiverzity<br>SEA sama uvádí výskyt citlivých druhů ptáků a netopýrů, například čápa černého, motáka pochopa, motáka pilicha, krkavce velkého nebo netopýra rezavého. Nebyly však dostatečně vyhodnoceny migrační trasy ani možné dopady na CHKO Třeboňsko. Chybí potvrzený výskyt orla mořského a čápa černého. V oblasti nebyl vyhotoven ornitologický výzkum. Posouzení pro SEA trvalo jen 5 měsíců a není proto dostatečné. SEA a UO stanoví zcela nedostatečná opatření na ochranu netopýrů a ptáků. Postup je v rozporu se zákonem č. 114/1992 Sb., o ochraně přírody a krajiny. Návrh řešení: Požaduji vyhotovení celoročního ornitologického a chiropterologického průzkumu, včetně vyhodnocení migračních tras ptáků a netopýrů, kumulativních vlivů a dopadů na CHKO Třeboňsko. Současně požaduji doplnění biologických průzkumů o výskyt zvláště chráněných druhů, zejména orla mořského a čápa černého, a následné nové vyhodnocení vlivů v rámci SEA. Pro případ, že uvedené nedostatky nebudou řádně odstraněny, požaduji vypuštění akcelerační oblasti AOV24 – Lodhéřov a souvisejícího územního opatření z návrhu Změny č. 2 Územního rozvojového plánu ČR.<br>5. Nedostatečné posouzení vlivů na veřejné zdraví<br>Dokumentace neobsahuje konkrétní akustickou studii ani posouzení infrazvuku, amplitudové modulace, vibrací a stroboskopického efektu a současně nehodnotí celkové zatížení území z hlediska souběhu těchto vlivů. Současně sama připouští riziko obtěžování v okrajové zástavbě Lodhéřova v noční době. Vzhledem k reliéfu kotliny, ve které Lodhéřov leží, existuje riziko odrazů a zesílení akustického tlaku. Návrh je v rozporu se zákonem č. 258/2000 Sb., o ochraně veřejného zdraví, a s nařízením vlády č. 272/2011 Sb. Návrh řešení: Požaduji zpracování detailní akustické studie a plného hodnocení zdravotních rizik (HRA), které posoudí hluk, infrazvuk, amplitudovou modulaci, stroboskopický efekt a kumulativní vlivy větrných elektráren na obyvatele Lodhéřova a okolních sídel, a to včetně noční doby. Současně požaduji vyhodnocení vlivu reliéfu kotliny na šíření hluku, vznik odrazů a možné zesilování akustického tlaku v zastavěném území. Dále požadují stanovení minimální odstupové vzdálenosti větrných elektráren od obytné a rekreační zástavby v rozsahu nejméně v rozsahu nejméně šestinásobku celkové výšky větrné elektrárny (6× výška VTE), nejméně však vždy 1km. Pro případ, že uvedené vlivy nebudou spolehlivě vyloučeny, požadují vypuštění akcelerační oblasti AOV24 – Lodhéřov a souvisejícího územního opatření z návrhu Změny č. 2 Územního rozvojového plánu ČR.<br>6. Rizika pro bezpečnost, letectví a IZS<br>V území se nachází jev ÚAP 119 – Zájmové území Ministerstva obrany, který podmiňuje umisťování vysokých staveb dalším posouzením. Do území zasahuje Grid ATZ a ochranné pásmo letiště LKJH Jindřichův Hradec. Dokumentace současně nehodnotí dopady souvislého pásu VTE na zásahy vrtulníků integrovaného záchranného systému v lesním území. Postup je v rozporu se zákonem č. 49/1997 Sb., o civilním letectví, a se zákonem č. 239/2000 Sb., o integrovaném záchranném systému. Návrh řešení: Požaduji doplnění odborného posouzení vlivů akcelerační oblasti AOV24 – Lodhéřov na bezpečnost leteckého provozu, obranu státu a fungování integrovaného záchranného systému, zejména s ohledem na jev ÚAP 119 – Zájmové území Ministerstva obrany, Grid ATZ a ochranné pásmo letiště LKJH Jindřichův Hradec. Současně požaduji vyhodnocení dopadů souvislého pásu větrných elektráren na zásahy vrtulníků IZS, letecké hašení lesních požárů, zdravotnické záchranné služby a policejních vrtulníků, včetně posouzení bezpečnosti letových koridorů a omezení manévrovacích možností v lesním území. Dále požadují stanoviska Ministerstva obrany, Úřadu pro civilní letectví, Řízení letového provozu ČR a složek IZS k umístění větrných elektráren v daném území. Pro případ, že uvedené bezpečnostní a letecké vlivy nebudou spolehlivě vyloučeny, požadují vypuštění akcelerační oblasti AOV24 – Lodhéřov a souvisejícího územního opatření z návrhu Změny č. 2 Územního rozvojového plánu ČR.<br>7. Nepřiměřené zásahy do krajinného rázu | |

| | | | | | | |
|---|---|---|---|---|---|---|
| | | | | | Tichá Lucie | |

| | | | | | | |
|---|---|---|---|---|---|---|
| | | | | | III. NÁZEV ZÁMĚRU<br><br>**Akcelerační oblasti na území Jihočeského kraje (okresy Jindřichův Hradec a Tábor) a Kraje Vysočina (okres Pelhřimov): AOV24 – Lodhéřov, AOV47 – Bukovec, AOV48 – Chrbonín, AOV49 – Křeč a AOV50 – Obrataň.**<br><br>IV. DOTČENÉ ÚZEMÍ<br><br>**AOV24 – Lodhéřov**<br>Rozloha plochy 3,9 km2, max. výkon 42 MW, max. počet věží 12, max. výška věží 200 m.<br>Katastrální území: Lodhéřov, Studnice u Lodhéřova a Velký Ratmírov.<br>**AOV47 – Bukovec**<br>Rozloha plochy 11,8 km2, max. výkon 115,5 MW, max. počet věží 33, max. výška věží 250 m.<br>Katastrální území: Březina u Deštné, Bořetín, Dobešov u Černovic, Drunče, Hojovice, Chválkov u Kamenice nad Lipou, Psárov, Třiklasovice a Vlkosovice.<br>**AOV48 – Chrbonín**<br>Rozloha plochy 4,9 km2, max. výkon 45,5 MW, max. počet věží 13 VTE, max. výška věží 250 m.<br>Katastrální území: Hroby, Chrbonín, Kozmice u Chýnova, Mlýny u Choustníku, Radenín a Vlčeves.<br>**AOV49 – Křeč**<br>Rozloha plochy 8,4 km2, max. výkon 84 MW, max. počet věží 24, max. výška věží 200 m.<br>Katastrální území: Bezděčín u Obrataně, Černovice u Tábora, Kozmice u Chýnova, Křeč, Nové Dvory u Pořína, Střítež u Černovic a Sudkův Důl.<br>**AOV50 – Obrataň**<br>Rozloha plochy 6,5 km2, max. výkon 63 MW, max. počet věží 18, max. výška věží 250 m.<br>Katastrální území: Bezděčín u Obrataně, Hrobská Zahrádka, Nové Dvory u Pořína, Obrataň, Pořín a Prasetín.<br><br>V. STANOVISKO<br><br>**S návrhem Územního opatření k AOV24 – Lodhéřov, AOV47 – Bukovec, AOV48 – Chrbonín, AOV49 – Křeč a AOV50 – Obrataň (UO) zásadně nesouhlasím a požaduji jejich vyřazení ze Změny č. 2 Územního rozvojového plánu ČR, případně jejich zásadní přepracování. Návrh vykazuje závažné nedostatky z hlediska zákonnosti, ochrany životního prostředí, ochrany veřejného zdraví i ochrany práv obyvatel dotčeného území.**<br><br>Návrh akceleračních oblastí AOV24 – Lodhéřov, AOV47 – Bukovec, AOV48 – Chrbonín, AOV49 – Křeč a AOV50 je v rozporu s principem předběžné opatrnosti, požadavky na ochranu veřejného zdraví, ochranu přírody a krajiny, ochranu vodních zdrojů i se zásadou proporcionality zásahu do území. Současně nebyly dostatečně vyhodnoceny kumulativní a synergické vlivy souběhu | |

| | | | | | | |
|---|---|---|---|---|---|---|
| | | | | | takovýmto způsobem není nikde výslovně definován. AOV a ÚO neodůvodněně zvýhodňují jednu skupinu subjektů před jinými konkrétně investory VTE před občany a obyvateli zasažených obcí a vlastníky nemovitostí, což je v rozporu zejména s čl. 3 odst.1, čl. 4 odst. 3,4, čl. 7, čl. 8, čl. 101 odst.1. Ústavy ČR. Návrh řešení: Požadují doplnění řádného vyhodnocení proporcionality zásahu do území a prokázání převahy veřejného zájmu nad negativními dopady na životní prostředí, krajinu, veřejné zdraví a majetková práva obyvatel. Současně požaduji doplnění variantního posouzení méně konfliktních lokalit, včetně brownfieldů a území s nižším střetem s ochranou vod, lesa, zemědělského půdního fondu, biodiverzity a krajinného rázu. Dále požaduji přepracování návrhu tak, aby akcelerační oblasti byly vymezovány pouze v územích s prokazatelně nízkým konfliktním potenciálem v souladu s odůvodněním ÚRP ČR a principem minimalizace dopadů. Pro případ, že proporcionalita zásahu a převaha veřejného zájmu nebudou spolehlivě prokázány, požaduji vypuštění všech akceleračních oblastí AOV24 + AOV47 + AOV48 + AOV49 + AOV50 a souvisejících územních opatření z návrhu Změny č. 2 Územního rozvojového plánu ČR.<br>75–79. Nedostatečnost zmírňujících opatření<br>Stanovená opatření jsou převážně obecná, formální a deklaratorní, například omezení výšky VTE na 200 nebo 250 m, a zejména odporující zjištěním v rámci SEA. Dokumentace neobsahuje konkrétní opatření pro ochranu obyvatelstva před hlukem, dalšími výše uvedenými fyzikálními jevy, světelným znečištěním nebo pro zachování migrační prostupnosti krajiny. Závěr o dostatečnosti opatření je proto nepodložený a v rozporu se zákonem č. 100/2001 Sb. Návrh řešení: Navrhuji doplnění konkrétních a závazných zmírňujících opatření pro ochranu obyvatelstva před hlukem, infrazvukem, amplitudovou modulací, vibracemi, stroboskopickým efektem a světelným znečištěním. Dále navrhuji doplnění opatření pro zachování migrační prostupnosti krajiny, ochranu ptáků a netopýrů a omezení kumulativních dopadů více akceleračních oblastí v širším území. Současně navrhuji stanovení jasných podmínek pro monitoring, kontrolu a vyhodnocování dopadů nezávislými odbornými institucemi, nikoliv pouze provozovateli větrných elektráren. Dále navrhuji stanovení minimální odstupové vzdálenosti větrných elektráren od obytné a rekreační zástavby v rozsahu nejméně šestinásobku celkové výšky větrné elektrárny (6× výška VTE), nejméně však vždy 1km. Pro případ, že účinná a konkrétní zmírňující opatření nebudou doplněna a jejich funkčnost spolehlivě prokázána, navrhuji vypuštění všech akceleračních oblastí AOV24 + AOV47 + AOV48 + AOV49 + AOV50 a souvisejících územních opatření z návrhu Změny č. 2 Územního rozvojového plánu ČR.<br>80–84. Vnitřní rozpory a nedostatečný monitoring<br>SEA současně tvrdí, že kumulativní vlivy nebyly zjištěny, ale zároveň připouští jejich existenci při souběhu více AOV. Monitoring je nepřípustně navržen až po realizaci záměru a převážně v režii provozovatelů. Dokumentace je proto vnitřně rozporná a nepřezkoumatelná. Návrh řešení: Navrhuji doplnění nezávislého a transparentního systému monitoringu, který bude prováděn již před realizací záměru a následně i v průběhu provozu větrných elektráren. Dále navrhuji, aby monitoring nebyl zajišťován pouze provozovateli větrných elektráren, ale také nezávislými odbornými institucemi a orgány ochrany přírody, veřejného zdraví a životního prostředí. Současně navrhuji doplnění konkrétních metodik, rozsahu a kontrolních mechanismů monitoringu hluku, infrazvuku, mortality ptáků a netopýrů, migračních tras, krajinného rázu a kumulativních vlivů. Pro případ, že nebude zajištěn nezávislý, odborný a přezkoumatelný monitoring vlivů záměru, navrhuji vypuštění všech akceleračních oblastí AOV24 + AOV47 + AOV48 + AOV49 + AOV50 a souvisejících územních opatření z návrhu Změny č. 2 Územního rozvojového plánu ČR.<br>85–89. Absence variantního řešení<br>Dokumentace neposuzuje alternativní lokality ani modely a varianty rozmístění, počtu či výšky VTE. Není prokázáno, že navržená varianta představuje řešení s nejmenšími dopady na životní prostředí a obyvatele. Není ani tvrzen a prokazován veřejný zájem zřízení AOV. Postup je v rozporu se směrnicí 2001/42/ES a zákonem č. 100/2001 Sb. Návrh řešení: Navrhuji doplnění variantního posouzení akceleračních oblastí, včetně alternativních lokalit, jiného rozmístění větrných elektráren, nižšího počtu staveb a variant s menší výškou větrných elektráren. Dále navrhuji vyhodnocení méně konfliktních řešení, zejména využití brownfieldů, narušených území a lokalit s nižším střetem s ochranou přírody, krajinného rázu, veřejného zdraví a obytné zástavby. Současně navrhuji doplnění srovnávací analýzy jednotlivých variant z hlediska dopadů na životní prostředí, veřejné zdraví, biodiverzitu, krajinný ráz a majetková práva obyvatel. Pro případ, že nebude prokázáno, že navržená varianta představuje řešení s nejmenšími dopady na životní prostředí a obyvatele, navrhuji vypuštění všech akceleračních oblastí AOV24 + AOV47 + AOV48 + AOV49 + AOV50 a souvisejících územních opatření z návrhu Změny č. 2 Územního rozvojového plánu ČR.<br>90–94. Nepřiměřenost zásahu do území<br>Navržené řešení představuje brutální zásah do charakteru krajiny, kvality života obyvatel i majetkových práv a narušení jejich legitimního očekávání, že tyto hodnoty budou zachovány. Nebylo prokázáno (dokumentace se tím ani nezabývá), že negativní dopady nelze dosáhnout jiným, méně konfliktním řešením. Návrh tak nesplňuje princip proporcionality vyžadovaný správním právem i judikaturou správních soudů. Návrh řešení: Navrhuji doplnění řádného posouzení proporcionality zásahu do území, včetně vyhodnocení dopadů na krajinný ráz, kvalitu života obyvatel, veřejné zdraví, majetková práva a charakter venkovského prostředí. Dále navrhuji prokázání, že sledovaného veřejného zájmu nelze dosáhnout jiným, méně konfliktním řešením s nižšími dopady na obyvatele a životní prostředí. Současně navrhuji doplnění variantního řešení a vyhodnocení méně zatěžujících alternativ v souladu s principem proporcionality a minimalizace zásahů do práv obyvatel. Pro případ, že proporcionalita zásahu a nezbytnost navrženého řešení nebudou spolehlivě prokázány, navrhuji vypuštění všech akceleračních oblastí AOV24 + AOV47 + AOV48 + AOV49 + AOV50 a souvisejících územních opatření z návrhu Změny č. 2 Územního rozvojového plánu ČR.<br>95–99. Riziko lesních požárů a omezení možností hašení<br>AOV24 + AOV47 + AOV48 + AOV49 + AOV50 se z významné části nacházejí v lesních porostech nebo v jejich bezprostřední blízkosti. Dokumentace SEA však vůbec nehodnotí rizika vzniku a šíření lesních požárů ani dopady souvislého pásu větrných elektráren na možnosti zásahu jednotek požární ochrany a integrovaného záchranného systému. Dokumentace současně nehodnotí kumulativní dopad souvislého pásu cca 88 větrných elektráren v AOV47–AOV50 na krizové řízení a požární bezpečnost krajiny. V podmínkách probíhající klimatické změny a narůstajícího rizika sucha představuje rozsáhlá industrializace lesních hřebenů významné zvýšení požárního rizika v území. Návrh je v rozporu se zásadou prevence podle § 2900 občanského zákoníku, s požadavky zákona č. 133/1985 Sb., o požární ochraně, a s požadavkem řádného vyhodnocení rizik podle zákona č. 100/2001 Sb., o posuzování vlivů na životní prostředí. Návrh řešení: Požadují doplnění podrobného posouzení požárních rizik, možností zásahu HZS a dopadů souvislého pásu větrných elektráren na letecké hašení lesních požárů, krizové řízení a evakuaci obyvatel. Současně požaduji stanovisko HZS a odborné vyhodnocení dostupnosti území pro zásahovou techniku v podmínkách rozsáhlých lesních požárů. Pro případ, že uvedená rizika nebudou spolehlivě vyloučena, požaduji vypuštění akceleračních oblastí AOV24 + AOV47 + AOV48 + AOV49 + AOV50 a souvisejících územních opatření z návrhu Změny č. 2 Územního rozvojového plánu ČR.<br>100. Procesní vada – neúplné zveřejnění koordinačního výkresu<br>Proces zveřejnění návrhu Změny č. 2 ÚRP vykazuje vady, neboť koordinační výkres nebyl zveřejněn v úplné podobě a chybí zde údaje k identifikaci katastrálních parcel k přesnému určení hranice AOV. Ve zveřejněné dokumentaci absentovaly záměry FVE, přestože představují významnou součást navrhovaného využití území a mají zásadní význam pro posouzení kumulativních a synergických vlivů. Veřejnosti tak nebyla umožněna řádná orientace v návrhu ani efektivní uplatnění připomínek, čímž mohlo dojít ke zkrácení procesních práv veřejnosti. Návrh řešení: Požadujeme vypořádání této procesní vady v souladu se zásadou ochrany práv veřejnosti a transparentnosti procesu pořizování opatření obecné povahy. | |

| | | | | | | |
|---|---|---|---|---|---|---|
| | | | | | AOV47–AOV50 včetně souběhu s koridorem V406/407 Kočín–Mírovka, případně vypuštění všech akceleračních oblastí AOV47–AOV50 a souvisejících územních opatření z návrhu Změny č. 2 Územního rozvojového plánu ČR.<br>37–40. Rizika pro bezpečnost, letectví a IZS<br>V území se nachází jev ÚAP 119 – Zájmové území Ministerstva obrany, který podmiňuje umisťování vysokých staveb dalším posouzením. UO neobsahuje vyhodnocení vlivu na letecký provoz. Dokumentace současně nehodnotí dopady souvislého pásu VTE na zásahy vrtulníků integrovaného záchranného systému v lesním území. Nalézá se zde pásmo nízkého přeletu TSA 27 a to v bezprostřední blízkosti, v k.ú. Chválkov u Knl.. dokonce v přímém dotyku. Postup je v rozporu se zákonem č. 49/1997 Sb., o civilním letectví, a se zákonem č. 239/2000 Sb., o integrovaném záchranném systému. Návrh řešení: Požaduji doplnění odborného posouzení vlivů akcelerační oblasti na bezpečnost leteckého provozu, obranu státu a fungování integrovaného záchranného systému, zejména s ohledem na jev ÚAP 119 – Zájmové území Ministerstva obrany. Dále navrhuji vyhodnocení dopadů souvislého pásu větrných elektráren na zásahy vrtulníků integrovaného záchranného systému, letecké hašení lesních požárů, zdravotnickou záchrannou službu a další složky IZS v lesním území. Současně navrhuji doplnění závazných stanovisek Ministerstva obrany, Úřadu pro civilní letectví, Řízení letového provozu ČR a složek IZS k umístění větrných elektráren v dotčeném území. Pro případ, že uvedené vlivy nebudou spolehlivě vyloučeny, požaduji vypuštění všech akceleračních oblastí AOV47–AOV50 a souvisejících územních opatření z návrhu Změny č. 2 Územního rozvojového plánu ČR.<br>41–44. Nesouhlas obcí a veřejnosti<br>Dotčené obce přijaly nesouhlasná usnesení s vymezením akceleračních oblastí. Současně proběhlo referendum ve městě Černovice, které vyjádřilo nesouhlas občanů s výstavbou VTE. V obci Radenín byla podána petice proti vymezení AOV podepsaná 251 občany. Současně byla podána petice na Jihočeský kraj a Kraj Vysočinu za všechny čtyři akcelerační oblasti AOV47–AOV50 s přibližně 3.500 podpisy, což potvrzuje zásadní nesouhlas veřejnosti i samospráv, lze shrnout, že minimálně 2/3 trvale hlášených obyvatel celé oblasti jsou proti zřízení AOV47 plus uživatelé a vlastníci nemovitostí v území. Tvorba návrhu proběhla bez účasti obcí a veřejnosti, lhůta poskytnutá k připomínkám je zcela neadekvátní. Návrh je tak v rozporu s principem samosprávy a požadavky Aarhuské úmluvy. Návrh řešení: Požaduji respektování principu samosprávy a vypuštění akceleračních oblastí AOV47–AOV50 a souvisejících územních opatření z návrhu Změny č. 2 Územního rozvojového plánu ČR.<br>**PŘIPOMÍNKY K AKCELERAČNÍM OBLASTEM AOV24 + AOV47 + AOV48 + AOV49 + AOV50**<br>45–49. Nepřezkoumatelnost návrhu<br>Návrh pracuje pouze s modelovými předpokladem umístění větrných elektráren bez konkrétního rozmístění staveb a související infrastruktury. Bez znalosti konkrétní polohy nelze objektivně vyhodnotit hluk, dopady na veřejné zdraví, krajinný ráz ani dopady na obyvatele. Vyhodnocení vlivu SEA je proto naprosto formální. Návrh je proto nepřezkoumatelný podle § 172 zákona č. 500/2004 Sb., správní řád. Návrh řešení: Požaduji doplnění variant a modelů rozmístění větrných elektráren, přístupových komunikací a souvisejíci infrastruktury, případně vypuštění všech akceleračních oblastí AOV24 + AOV47 + AOV48 + AOV49 + AOV50 a souvisejících územních opatření z návrhu Změny č. 2 Územního rozvojového plánu ČR.<br>50–54. Nepřípustné odkládání posouzení vlivů<br>Klíčové vlivy na veřejné zdraví, hluk, vibrace, flicker efekt, ptáky a netopýry nejsou posouzeny nyní, ale až v budoucích navazujících řízeních nebo v monitoringu po realizaci záměru. Tím dochází k přenesení podstatných otázek mimo fázi SEA, kdy již nebude možné ovlivnit samotné vymezení území. Postup je v rozporu se zásadou prevence a se zákonem č. 100/2001 Sb. Návrh řešení: Požaduji doplnění posouzení vlivů již ve fázi SEA, zejména v oblasti veřejného zdraví, hluku, flicker efektu a vlivů na biodiverzitu. Případně vypuštění všech akceleračních oblastí AOV24 + AOV47 + AOV48 + AOV49 + AOV50 a souvisejících územních opatření z návrhu Změny č. 2 Územního rozvojového plánu ČR.<br>55–59. Nedostatečné posouzení vlivů na veřejné zdraví<br>Dokumentace neobsahuje konkrétní akustickou studii ani posouzení infrazvuku, amplitudové modulace a stroboskopického efektu. Současně připouští obytnou nebo rekreační zástavbu ve vzdálenostech okolo 500 m od hranic AOV, přičemž ve velmi mnoha případech se zejména obytné nebo rekreační objekty nacházejí přímo na hranici akceleračních oblastí nebo ve vzdálenostech kratších než 500 m. Dokumentace současně nehodnotí kumulativní zdravotní dopady souběhu více akceleračních oblastí AOV47–AOV50 na obyvatele dotčených obcí. Návrh je v rozporu se zákonem č. 258/2000 Sb., o ochraně veřejného zdraví, a s nařízením vlády č. 272/2011 Sb. Návrh řešení: Požaduji zpracování plného hodnocení zdravotních rizik (HRA), detailní akustické studie a posouzení infrazvuku, vibrací, amplitudové modulace a flicker efektu. Současně požaduji stanovení minimální odstupové vzdálenosti větrných elektráren od zastavitelného území, obytné a rekreační zástavby v rozsahu nejméně šestinásobku celkové výšky větrné elektrárny (6× výška VTE), nejméně však vždy 1km, a to s ohledem na princip předběžné opatrnosti a ochranu veřejného zdraví. Pro případ, že uvedená odstupová vzdálenost nebude stanovena, požaduji vypuštění všech akceleračních oblastí AOV24 + AOV47 + AOV48 + AOV49 + AOV50 a souvisejících územních opatření z návrhu Změny č. 2 Územního rozvojového plánu ČR.<br>60–64. Nedostatečné odůvodnění výběru lokality<br>Dokumentace vůbec nevysvětluje, proč byla zvolena právě krajina s velmi vysokým podílem lesa, kvalitní zemědělské půdy a kulturních, přírodních a zejména krajinných hodnot a vůbec dané území, co bylo (objektivně a konkrétně specifikováno) vlastně podkladem a důvodem pro volbu dané lokality. Současně nejsou porovnány méně konfliktní varianty ani brownfieldy, přestože samotný ÚRP ČR deklaruje preferenci narušených území. Postup je v rozporu s principem minimalizace dopadů a s § 172 správního řádu. Návrh řešení: Požaduji vypuštění všech akceleračních oblastí AOV24 + AOV47 + AOV48 + AOV49 + AOV50 a souvisejících územních opatření z návrhu Změny č. 2 Územního rozvojového plánu ČR.<br>65–69. Dopady na majetek a infrastrukturu<br>SEA nesprávně hodnotí vlivy na hmotné statky jako nulové, přestože lze očekávat zatížení místních komunikací, pokles hodnoty nemovitostí a zásahy do obecní infrastruktury. Pozemky a budovy v okolí VTE budou zcela znehodnoceny, když hlavní devizou jejich tržní hodnoty je právě zdejší naprostý klid a zachovalá krajina. V území se nachází i vodohospodářská infrastruktura, včetně vodojemů a vrtů, jejichž ochrana nebyla posouzena. Dokumentace ignoruje FVE (např. v části obce Mnich Chválkov v bezprostřední blízkosti hranice AOV47). Místní a krajské komunikace nejsou uzpůsobeny na nezbytný rozsah plánované výstavby. Dochází tak k nepřiměřenému zásahu do vlastnických práv podle čl. 11 Listiny základních práv a svobod. Návrh řešení: Navrhuji doplnění podrobného posouzení dopadů větrných elektráren na hmotné statky, místní komunikace, technickou a vodohospodářskou infrastrukturu, včetně vodojemů, vodovodních řadů a dalších zařízení sloužících k zásobování obyvatel pitnou vodou. Dále navrhuji vyhodnocení dopadů přepravy nadrozměrných komponent na stav silnic nižších tříd, mostů a obecních komunikací, včetně návrhu konkrétních opatření k ochraně infrastruktury a majetku obcí. Současně navrhuji doplnění posouzení vlivů na hodnotu nemovitostí, kvalitu bydlení a výkon vlastnických práv obyvatel dotčeného území podle čl. 11 Listiny základních práv a svobod. Pro případ, že významné negativní dopady na majetek, infrastrukturu a vlastnická práva nebudou spolehlivě vyloučeny, navrhuji vypuštění všech akceleračních oblastí AOV24 + AOV47 + AOV48 + AOV49 + AOV50 a souvisejících územních opatření z návrhu Změny č. 2 Územního rozvojového plánu ČR.<br>70–74. Rozpor s principem minimalizace dopadů a veřejným zájmem, rozpor s ústavním pořádkem<br>Akcelerační oblasti mají být podle odůvodnění URP ČR vymezovány v územích s nízkým konfliktním potenciálem. AOV24 + AOV47 + AOV48 + AOV49 + AOV50 vykazují vysoce konfliktní střety s ochranou vod, lesa, ZPF, biodiverzity, krajinného rázu i veřejného zdraví. Návrh proto neprokazuje proporcionalitu zásahu ani převahu veřejného zájmu nad negativními dopady. Nadto veřejný zájem na stavbě VTE a navíc | |

| | | | | | | |
|---|---|---|---|---|---|---|
| | | | | | Návrh řešení: Požaduji doplnění podrobného hodnocení krajinného rázu, dálkových pohledů a kumulativních vizuálních dopadů větrných elektráren v širším území, zejména ve vztahu ke kostelu sv. Jakuba Většího ve Křečí, hradu Choustník, historické krajině Sudkova Dolu, poutnímu místu Svatá Anna a tzv. Černovickým vyhlídkám. Současně požaduji zpracování realistických vizualizací z obcí, významných vyhlídkových míst, kulturních památek a krajinných horizontů, včetně vyhodnocení souběhu akceleračních oblastí AOV47–AOV50 a jejich společného vlivu na charakter historické kulturní krajiny. Dále požaduji doplnění posouzení vlivů na pohledové osy, krajinné dominanty a dálkové horizonty podle § 12 zákona č. 114/1992 Sb., o ochraně přírody a krajiny. Pro případ, že významné negativní dopady na krajinný ráz a kulturně-historické hodnoty území nebudou spolehlivě vyloučeny, požaduji vypuštění akcelerační oblasti AOV49 – Křeč a souvisejícího územního opatření z návrhu Změny č. 2 Územního rozvojového plánu ČR.<br><br>**PŘIPOMÍNKY K AKCELERAČNÍ OBLASTI AOV50 – OBRATAŇ**<br><br>28. Nesprávný skutkový stav – vodní zdroje a hydrogeologické poměry<br>Dokumentace SEA nesprávně uvádí, že se v území nenacházejí ochranná pásma vodních zdrojů, přestože v území existují ochranná pásma evidenčních čísel 00200410 – Obrataň podzemní zdroj a 00206610 – Obrataň podzemní zdroj. Současně nejsou zohledněny studny obce Pořín v lokalitě Pinach ani závislost obyvatel okolních obcí na individuálních studních. Dále návrh ignoruje toky, povrchové vody a prameniště v AOV. Nejsou dostatečně stanoveny limity zakládání VTE. Je ignorován vliv výstavby a trvání základů VTE na podzemní vody a místní horninové prostředí. Návrh je v rozporu s § 3 zákona č. 500/2004 Sb., správní řád, a se zákonem č. 254/2001 Sb., vodní zákon. Návrh řešení: Požaduji vypuštění akceleračních oblastí AOV50 – Obrataň a souvisejícího územního opatření z návrhu Změny č. 2 Územního rozvojového plánu ČR.<br>29. Rozpor s ochranou zemědělského půdního fondu (ZPF)<br>Zemědělský půdní food tvoří přibližně 63,43 % území AOV50. Dokumentace připouští zábor půd I. třídy ochrany v rozsahu 1,38 ha a II. třídy ochrany v rozsahu 0,07 ha, přesto vliv označuje pouze za „mírně negativní". Návrh bagatelizuje rozsah výstavby VTE a její dopady, neřeší nebezpečí eroze půd, a nedostatečně hodnotí možnost polkození meliorací včetně nezjištění jejich rozsahu. Návrh je v rozporu se zákonem č. 334/1992 Sb., o ochraně zemědělského půdního fondu, který stanoví zvýšenou ochranu nejbonitnějších půd. Návrh řešení: Požaduji vypuštění akcelerační oblasti AOV50 – Obrataň a souvisejícího územního opatření z návrhu Změny č. 2 Územního rozvojového plánu ČR.<br>30. Rozpor s ochranou lesa (PUPFL)<br>Pozemky určené k plnění funkci lesa (PUPFL) tvoří přibližně 35,29 % území AOV50. Dokumentace značně podceňuje, resp. ignoruje a nebodnotí rozsah zásahů spojených s výstavbou VTE a to přístupových komunikací, manipulačních ploch a související nutnou likvidaci a fragmentaci lesních porostů a jejich vliv na migrační prostupnost živočichů. Návrh je v rozporu se zákonem č. 289/1995 Sb., lesní zákon, a nepreukazuje existenci převažujícího veřejného zájmu. Návrh řešení: Požadují vypuštění akcelerační oblasti AOV50 – Obrataň a souvisejícího územního opatření z návrhu Změny č. 2 Územního rozvojového plánu ČR.<br>31. Nedostatečná ochrana přírody a biodiverzity<br>SEA sama uvádí výskyt citlivých druhů ptáků a netopýrů, například luňáka červeného, motáka pilicha, krkavce velkého a netopýra rezavého. Nebyly však dostatečně vyhodnoceny migrační trasy, nadregionální biokoridor Čunkovský potok – Pařezitý, Roštejn ani vazby na EVL Chýnovská jeskyně (CZ0314634) v rámci Natura 2000. V blízkém okolí AOV se nachází řada chráněných oblastí, které dokumentace nezmiňuje, dále cenných mokřadů a prameniště. Územím prochází migrační koridory zvláště chráněných druhů velkých savců a lokální biokoridory a biocentra, viz územní plán obce. Dokumentace zcela podceňuje dopady výstavby na tuto skutečnost. SEA a UO stanoví zcela nedostatečná opatření na ochranu netopýrů a ptáků. Výstavba všech UO připouštěných VTE povede k naprosté devastaci celého území ohledně dopravy obrovských dílů stavby, betonu, vybudování dostatečných přístupových komunikací. V oblasti nebyl vyhotoven ornitologický výzkum. Zásadním způsobem budou narušeny migrační koridory velkých savců a lokální biokoridory a biocentra. Vyskytují se chráněné druhy rostlin a živočichů neuvedené v SEA. Není dostatečná ochrana mokřadů (v UO bez ochranného pásma ). V SEA je nedostatečně zjištěn rozsah mimolesní zeleně a je stanovena jeho nedostatečná ochrana. Provedeno vadné vyhodnocení vlivu na klima ze strany výstavby a provozu. Návrh je v rozporu se zákonem č. 114/1992 Sb., o ochraně přírody a krajiny, s § 45i téhož zákona a s dohodou EUROBATS. Návrh řešení: Navrhuji vyhotovení celoročního ornitologického a chiropterologického průzkumu v rozsahu odpovídajícím metodikám Agentury ochrany přírody a krajiny ČR a doporučením dohody EUROBATS, a to minimálně po dobu jednoho celého biologického cyklu. Dále navrhuji doplnění biologického hodnocení o podrobné vyhodnocení migračních tras ptáků a netopýrů, včetně posouzení funkčnosti nadregionálního biokoridoru Čunkovský potok – Pařezitý – Roštejn a kumulativních vlivů více akceleračních oblastí v širším území. Současně navrhuji úplné posouzení vlivů na EVL Chýnovská jeskyně (CZ0314634) a soustavu Natura 2000 podle § 45i zákona č. 114/1992 Sb., o ochraně přírody a krajiny, včetně vyhodnocení rizik mortality ptáků a netopýrů. Pro případ, že významné negativní vlivy na biodiverzitu, migrační prostupnost krajiny a zvláště chráněné druhy nebudou spolehlivě vyloučeny, navrhuji vypuštění akcelerační oblasti AOV50 – Obrataň a souvisejícího územního opatření z návrhu Změny č. 2 Územního rozvojového plánu ČR.<br>32. Nepřiměřené zásahy do krajinného rázu<br>Dokumentace sama připouští, že VTE budou novými dominantami viditelnými na velké vzdálenosti a mohou narušit pohledové vazby na hrad Kámen, hrad Choustník, hrad Šelmberk a tvrz Sudkův Důl. Současně nejsou dostatečně vyhodnoceny dopady na krajinné oblasti Pacovsko a Táborsko-Soběslavsko ani na pohledové horizonty Josafatského údolí. Dokumentace nehodnotí kumulovaný vliv všech 4 AOV47-50, chybí vizualizace dálkových pohledů a konkrétní hodnocení dopadů na kulturní a duchovní hodnoty území. Omezení výšky VTE na 250m a prezentace tohoto omezení jako zmírňujícího opatření dle SEA a UO, přičemž právě tato výška je základní příčinou zničení místního krajinného rázu, je absurdní. Návrh je v rozporu s § 12 zákona č. 114/1992 Sb., o ochraně přírody a krajiny. Návrh řešení: Navrhuji doplnění podrobného hodnocení krajinného rázu, dálkových pohledů a kumulativních vizuálních dopadů větrných elektráren v širším území, zejména ve vztahu k hradu Kámen, hradu Choustník, hradu Šelmberk, tvrzi Sudkův Důl a významným krajinným horizontům Josafatského údolí. Dále navrhuji zpracování realistických vizualizací z obcí, vyhlídkových míst, kulturních památek a pohledových os, včetně vyhodnocení souběhu akceleračních oblastí AOV47–AOV50 a jejich společného vlivu na charakter historické kulturní krajiny. Současně navrhuji doplnění posouzení vlivů na krajinné oblasti Pacovsko a Táborsko-Soběslavsko podle § 12 zákona č. 114/1992 Sb., o ochraně přírody a krajiny, včetně vyhodnocení dopadů na dálkové pohledy a krajinné dominanty. Pro případ, že významné negativní dopady na krajinný ráz a kulturně-historické hodnoty území nebudou spolehlivě vyloučeny, navrhuji vypuštění akcelerační oblasti AOV50 – Obrataň a souvisejícího územního opatření z návrhu Změny č. 2 Územního rozvojového plánu ČR.<br><br>**PŘIPOMÍNKY K AKCELERAČNÍM OBLASTEM AOV47 + AOV48 + AOV49 + AOV50**<br><br>33–36. Absence kumulativních a synergických vlivů<br>Dokumentace nehodnotí souběžné působení akceleračních oblastí AOV47, AOV48, AOV49 a AOV50, přestože společně vytvářejí souvislý pás větrných elektráren v krajině. Chybí vyhodnocení souběhu hluku, světelného znečištění, překážkového letecké značení, fragmentace (devastace) lesů a krajiny a souběhu s koridorem vedení V406/407 Kočín–Mírovka. Návrh je v rozporu se zák. č. 100/2001 Sb., o posuzování vlivů na životní prostředí ( zejména s § 10g ), a se směrnicí 2001/42/ES. Dále chybí vyhodnocení zablokování územního rozvoje obcí a jejich obklíčení plánovanou výstavbou. Návrh řešení: Požaduji doplnění plného kumulativního a synergického posouzení všech akceleračních oblastí | |

| | | | | | | |
|---|---|---|---|---|---|---|
| | | | | | Dokumentace sama připouští, že VTE budou novými dominantami viditelnými na velké vzdálenosti a mohou narušit pohledové vazby na zámek Radenín, hrobku Latourů a kostel sv. Markéty, dále Sudkův Důl s tvrzí, hrad Choustník a hrad Kámen a výrazné horizonty Blaníku a Svidníku. Současně nejsou dostatečně vyhodnoceny dopady na poutní místo Svatá Anna, krajinné oblasti Pacovsko a Táborsko-Soběslavsko ani na pohledové horizonty Josafatského údolí. Návrh je v rozporu s § 12 zákona č. 114/1992 Sb., o ochraně přírody a krajiny. Návrh řešení: Navrhuji doplnění podrobného hodnocení krajinného rázu, dálkových pohledů a kumulativních vizuálních dopadů větrných elektráren v širším území, zejména ve vztahu k zámku Radenín, hrobce Latourů, kostelu sv. Markéty, tvrzi Sudkův Důl, hradu Choustník, hradu Kámen a významným krajinným horizontům Blaníku a Svidníku. Dále navrhuji zpracování realistických vizualizací z obcí, vyhlídkových míst, kulturních památek a pohledových os, včetně vyhodnocení souběhu akceleračních oblastí AOV47–AOV50 a jejich společného vlivu na charakter historické kulturní krajiny. Současně navrhuji doplnění posouzení vlivů na poutní místo Svatá Anna, krajinné oblasti Pacovsko a Táborsko-Soběslavsko a pohledové horizonty Josafatského údolí podle § 12 zákona č. 114/1992 Sb., o ochraně přírody a krajiny. Pro případ, že významné negativní dopady na krajinný ráz a kulturně-historické hodnoty území nebudou spolehlivě vyloučeny, navrhuji vypuštění akcelerační oblasti AOV48 – Chrbonín a souvisejícího územního opatření z návrhu Změny č. 2 Územního rozvojového plánu ČR.<br>21. Podlimitní AOV<br>Akcelerační oblast AOV48 Chrbonín vykazuje dle podkladů předpokládaný instalovaný výkon pouze cca 45,5 MW, čímž nesplňuje limit „nad 50 MW" stanovený v odůvodnění Změny č. 2 ÚRP pro vymezování akceleračních oblastí celostátního významu. Vymezení AOV48 je proto v rozporu s vlastním odůvodněním pořizovatele a postrádá zákonnou i věcnou konzistenci. Návrh řešení: Požaduji vypuštění akcelerační oblasti AOV48 – Chrbonín a souvisejícího územního opatření z návrhu Změny č. 2 Územního rozvojového plánu ČR.<br>22. Chráněný receptor – Dětský domov Radenín<br>V bezprostřední blízkosti hranice akcelerační oblasti AOV48 – Chrbonín, přibližně ve vzdálenosti 500 m, se nachází Dětský domov Radenín, který představuje chráněný receptor ve smyslu nařízení vlády č. 272/2011 Sb., o ochraně zdraví před nepříznivými účinky hluku a vibrací. Jedná se o zařízení určené pro děti a mladistvé, tedy zvláště citlivou skupinu obyvatelstva, u níž je nutné posuzovat zdravotní dopady s maximální mírou opatrnosti. Dokumentace SEA neobsahuje konkrétní posouzení vlivů na tento chráněný receptor, zejména z hlediska hluku, infrazvuku, vibrací, amplitudové modulace a stroboskopického efektu (flicker efektu). V navazujících řízeních EIA proto musí být zpracováno plné hodnocení zdravotních rizik (HRA – Health Risk Assessment) a detailní akustické posouzení, které prokáže, že provozem větrných elektráren nedojde k nepříznivému ovlivnění zdraví a kvality života dětí umístěných v zařízení. Návrh řešení: Požaduji vypuštění akcelerační oblasti AOV48 – Chrbonín a souvisejícího územního opatření z návrhu Změny č. 2 Územního rozvojového plánu ČR.<br><br>**PŘIPOMÍNKY K AKCELERAČNÍ OBLASTI AOV49 – KŘEČ**<br><br>23. Nesprávný skutkový stav – vodní zdroje a hydrogeologické poměry<br>Dokumentace SEA nesprávně tvrdí, že se v území nenacházejí ochranná pásma vodních zdrojů, a z toho dovozuje zanedbatelné vlivy na vody. Současně však věcně nezohledňuje obecní a individuální studny v lokalitách Křeč, Kozmice – Za Petrovým, Černovice – V Padělkách, Vlčeves – Liščy a Svatá Anna, které slouží k zásobování obyvatel pitnou vodou. Dále návrh ignoruje toky, povrchové vody a prameniště v AOV. Nejsou dostatečně stanoveny limity zakládání VTE. Je ignorován vliv výstavby a trvání základů VTE na podzemní vody a místní hydrinové prostředí. Návrh je v rozporu s § 3 zákona č. 500/2004 Sb., správní řád, a se zákonem č. 254/2001 Sb., vodní zákon. Návrh řešení: Požadují vypuštění akcelerační oblasti AOV49 – Křeč a souvisejícího územního opatření z návrhu Změny č. 2 Územního rozvojového plánu ČR.<br>24. Rozpor s ochranou zemědělského půdního fondu (ZPF)<br>Zemědělský půdní fond tvoří přibližně 78 % území AOV49. Dokumentace připouští zábor půd I. třídy ochrany v rozsahu 2,45 ha a II. třídy ochrany v rozsahu 0,27 ha, přesto vliv označuje pouze za „mírně negativní". Návrh bagatelizuje rozsah výstavby VTE a její dopady, neřeší nebezpečí eroze půd, a nedostatečně hodnotí možnost poškození meliorací včetně nezjištění jejich rozsahu. Návrh je v rozporu se zákonem č. 334/1992 Sb., o ochraně zemědělského půdního fondu, který stanoví zvýšenou ochranu nejbonitnějších půd. Návrh řešení: Požadují vypuštění akcelerační oblasti AOV49 – Křeč a souvisejícího územního opatření z návrhu Změny č. 2 Územního rozvojového plánu ČR.<br>25. Rozpor s ochranou lesa (PUPFL)<br>Pozemky určené k plnění funkcí lesa (PUPFL) tvoří přibližně 22 % území AOV49. Dokumentace značně podceňuje, resp. ignoruje a nehodnotí rozsah zásahů spojených s výstavbou VTE a to přístupových komunikací, manipulačních ploch a související nutnou likvidaci a fragmentaci lesních porostů a jejich vliv na migrační prostupnost živočichů. Návrh je v rozporu se zákonem č. 289/1995 Sb., lesní zákon, a neprokazuje existenci převažujícího veřejného zájmu. Návrh řešení: Požaduji vypuštění akcelerační oblasti AOV49 – Křeč a souvisejícího územního opatření z návrhu Změny č. 2 Územního rozvojového plánu ČR.<br>26. Nedostatečná ochrana přírody a biodiverzity<br>SEA sama uvádí výskyt citlivých druhů ptáků a netopýrů, například krkavce velkého, motáka pochopa, čápa černého či netopýra rezavého. Biologické hodnocení neobsahuje vliv na hnízdiště orla mořského ve Mlýnech. Nebyly však dostatečně vyhodnoceny migrační trasy ani vazby na EVL Chýnovská jeskyně (CZ0314634) v rámci Natura 2000. V blízkém okolí AOV se nachází řada chráněných oblastí, které dokumentace nezmiňuje, dále cenných mokřadů a prameniš'. Územím prochází migrační koridory zvláště chráněných druhů velkých savců a lokální biokoridory a biocentra, viz územní plán obce. Dokumentace zcela podceňuje dopady výstavby na tuto skutečnost. SEA a UO stanoví zcela nedostatečná opatření na ochranu netopýrů a ptáků. Výstavba všech UO připouštěných VTE povede k naprosté devastaci celého území obledně dopravy obrovských dílů stavby, betonu, vybudování dostatečných přístupových komunikací. V oblasti nebyl vyhotoven ornitologický výzkum. Zásadním způsobem budou narušeny migrační koridory velkých savců a lokální biokoridory a biocentra. Vyskytují se chráněné druhy rostlin a živočichů neuvedené v SEA. Není dostatečná ochrana mokřadů (v UO bez ochranného pásma). V SEA je nedostatečně zjištěn rozsah mimolesní zeleně a je stanovena jeho nedostatečná ochrana. Provedeno vadné vyhodnocení vlivu na klima ze strany výstavby a provozu VTE. Návrh je v rozporu se zákonem č. 114/1992 Sb., o ochraně přírody a krajiny, s § 45i těhož zákona a s dohodou EUROBATS. Návrh řešení: Požaduji vyhotovení celoročního ornitologického a chiropterologického průzkumu v rozsahu odpovídajícím metodikám Agentury ochrany přírody a krajiny ČR a doporučením dohody EUROBATS, a to minimálně po dobu jednoho celého biologického cyklu. Současně požaduji doplnění biologického hodnocení o výskyt a migrační trasy zvláště chráněných druhů, zejména orla mořského a čápa černého, včetně vyhodnocení hnízdních, potravních a migračních vazeb v širším území. Dále požadují úplné posouzení vlivů na EVL Chýnovské jeskyně (CZ0314634) a soustavu Natura 2000, včetně kumulativních vlivů více akceleračních oblastí a vyhodnocení rizik mortality ptáků a netopýrů. Pro případ, že uvedené vlivy na biodiverzitu a zvláště chráněné druhy nebudou spolehlivě vyloučeny, požaduji vypuštění akcelerační oblasti AOV49 – Křeč a souvisejícího územního opatření z návrhu Změny č. 2 Územního rozvojového plánu ČR.<br>27. Nepřiměřené zásahy do krajinného rázu<br>Dokumentace sama připouští, že VTE budou novými dominantami viditelnými na velké vzdálenosti a mohou narušit pohledové osy na kostel sv. Jakuba Většího ve Křeči, hrad Choustník či historickou krajinu Sudkova Dolu. Současně nejsou dostatečně vyhodnoceny dopady na poutní místo Svatá Anna ani na tzv. Černovické vyhlídky. Obec Křeč je obklíčena z více stran v odstupové vzdálenosti 500 m. Dokumentace nehodnotí kumulovaný vliv všech 4 AOV47-50, chybí vizualizace dálkových pohledů a konkrétní hodnocení dopadů na kulturní a duchovní hodnoty území. Omezení výšky VTE na 250m a prezentace tohoto omezení jako zmírňujícího opatření dle SEA a UO, přičemž právě tato výška je základní příčinou zničení místního krajinného rázu, je absurdní. Návrh je v rozporu s § 12 zákona č. 114/1992 Sb., o ochraně přírody a krajiny. | |

| | | | | | | |
|---|---|---|---|---|---|---|
| | | | | | 63, 46, k.ú. Chválkov u KnL. č.p. 94, 14, Rutov č.p.: 62, 68, 60. Návrh je v rozporu se zákonem č. 258/2000 Sb., o ochraně veřejného zdraví, a s nařízením vlády č. 272/2011 Sb. Sama vzdálenost 500m je z hlediska ochrany veřejného zdraví naprosto nedostatečná. Samotná výstavba dále velmi výrazným způsobem zatíží hlukem, prašností, blokováním dopravy celé území, jedná se o tisíce m3 betonu apod. Návrh řešení: Požadují zpracování detailní akustické studie a plného hodnocení zdravotních rizik (HRA), které posoudí hluk, infrazvuk, amplitudovou modulaci, stroboskopický efekt a kumulativní vlivy větrných elektráren na obyvatele, a to včetně noční doby. Současně požadují vyhodnocení vlivu reliéfu krajiny na šíření hluku, vznik odrazů a možné zesilování akustického tlaku v zastavěném území. Dále požadují stanovení minimální odstupové vzdálenosti větrných elektráren od obytné a rekreační zástavby v rozsahu nejméně šestinásobku celkové výšky větrné elektrárny (6× výška VTE), nejméně však vždy 1km. Pro případ, že uvedené vlivy nebudou spolehlivě vyloučeny, požadují vypuštění akcelerační oblasti AOV47 – Bukovec a souvisejícího územního opatření z návrhu Změny č. 2 Územního rozvojového plánu ČR.<br>15. Nepřiměřené zásahy do krajinného rázu<br>Dokumentace sama připouští, že VTE budou novými výškovými dominantami viditelnými na velké vzdálenosti a připouští negativní vliv na krajinný ráz, byť naprosto neadekvátně vyhodnocený. Sama připouští, že dotčeno může být působení kulturně-historických dominant, zejména hradu Choustník, hradu Kámen a zámku Červená Lhota, významné kostely, památník v Mnichu, sakrální stavby a výletní místa, včetně významných pohledových vazeb, mnohé z nich jsou navíc do 1000m vzdáleny od hranice AOV47 a to zejména archeologické a kulturní památky v Mnichu, Hojovicích, Bořetíně (Mostkova kaplička na hranicích AOV47) a Druních (např. slovanské pohřebiště na hranicích AOV47). Navrhovaná opatření v dokumentaci na zmírnění negativního vlivu jsou zcela nesmyslná a nedostatečná (zachování údajných pohledových os, barva doprovodných staveb VTE, „hnízda" VTE) a odporují i ostatním částem dokumentace (odstupové vzdálenosti mezi VTE, přípustná hustota VTE v AOV). Např. hrad Choustník a stejnojmenný kopec je vidinelný prakticky odevšad. Žádné pohledové osy ani zhavření věží zničení krajinného rázu neodvrátí. Plánované stavby VTE jsou při svém plánovaném množství (cca 88 věží ve všech 4 AOV47-50 ) a při limitní výšce 250m tak gigantické (chladicí věže JETE mají 155 m), že při běžném převýšení zdejších kopců nad zdejší mírně zvlněnou krajinu cca 100-150m ji naprosto pohledově ovládnou, obzvlášť budou-li stát na nejvyšších bodech plánovaných AOV (což je pro investory žádoucí). Dokumentace nehodnotí kumulovaný vliv všech 4 AOV47-50, chybí vizualizace dálkových pohledů a konkrétní hodnocení dopadů na kulturní a duchovní hodnoty území. Omezení výšky VTE na 250m a prezentace tohoto omezení jako zmírňujícího opatření dle SEA a ÚO, přičemž právě tato výška je základní příčinou zničení místního krajinného rázu, je absurdní. Návrh je v naprostém rozporu s § 12 zákona č. 114/1992 Sb., o ochraně přírody a krajiny a dopad na krajinný ráz je silně negativní. Návrh řešení: Navrhuji doplnění podrobného hodnocení krajinného rázu, vizualizace dálkových pohledů a kumulativních vizuálních dopadů větrných elektráren v širším území, a to zejména ve vztahu k hradu Choustník, hradu Kámen, zámku Červená Lhota a dalším kulturně-historickým dominantám. Dále navrhuji zpracování realistických vizualizací z významných vyhlídkových míst, obcí, kulturních památek a krajinných horizontů, včetně posouzení souběhu akceleračních oblastí AOV47–AOV50. Současně navrhuji vyhodnocení vlivů na charakter historické kulturní krajiny, dálkové pohledové osy a krajinné dominanty podle § 12 zákona č. 114/1992 Sb., o ochraně přírody a krajiny. Pro případ, že významné negativní dopady na krajinný ráz a kulturně-historické hodnoty území nebudou spolehlivě vyloučeny, navrhuji vypuštění akcelerační oblasti AOV47 – Bukovec a souvisejícího územního opatření z návrhu Změny č. 2 Územního rozvojového plánu ČR.<br><br>**PŘIPOMÍNKY K AKCELERAČNÍ OBLASTI AOV48 – CHRBONÍN**<br><br>16. Nesprávný skutkový stav – vodní zdroje a hydrogeologické poměry<br>Dokumentace SEA nesprávně uvádí, že se v území nenacházejí ochranná pásma vodních zdrojů, přestože v území existují ochranná pásma evidenčních čísel 00306203 – Chrbonín studny 1, 2, 00222503 – Terezín studny S1, S2, S3 a 00444603 – Radenín studny S1, S2, S3. Současně však vůbec nezohledňuje obecní a individuální studny v lokalitách Vlčerves a Lišky, které slouží k zásobování obyvatel pitnou vodou. Dále návrh ignoruje toky, povrchové vody a prameniště v AOV. Nejsou dostatečně stanoveny limity zakládání VTE. Je ignorován vliv výstavby a trvání základů VTE na podzemní vody a místní horninové prostředí. Návrh je v rozporu s § 3 zákona č. 500/2004 Sb., správní řád, a se zákonem č. 254/2001 Sb., vodní zákon. Návrh řešení: Požadují vypuštění akcelerační oblasti AOV48 – Chrbonín a souvisejícího územního opatření z návrhu Změny č. 2 Územního rozvojového plánu ČR.<br>17. Rozpor s ochranou zemědělského půdního fondu (ZPF)<br>Zemědělský půdní fond tvoří přibližně 52 % území AOV48. Dokumentace připouští zábor půd I. třídy ochrany v rozsahu 0,81 ha a II. třídy ochrany v rozsahu 0,11 ha, přesto vliv označuje pouze za „mírně negativní". Návrh bagatelizuje rozsah výstavby VTE a její dopady, neřeší nebezpečí eroze půd, a nedostatečně hodnotí možnost poškození meliorací včetně nezjištění jejich rozsahu. Návrh je v rozporu se zákonem č. 334/1992 Sb., o ochraně zemědělského půdního fondu, který stanoví zvýšenou ochranu nejbonitnějších půd. Návrh řešení: Požadují vypuštění akcelerační oblasti AOV48 – Chrbonín a souvisejícího územního opatření z návrhu Změny č. 2 Územního rozvojového plánu ČR.<br>18. Rozpor s ochranou lesa (PUPFL)<br>Pozemky určené k plnění funkcí lesa (PUPFL) tvoří přibližně 48 % území AOV48. Dokumentace značně podceňuje, resp. ignoruje a nehodnotí rozsah zásahů spojených s výstavbou VTE a to přístupových komunikací, manipulačních ploch a související nutnou likvidaci a fragmentaci lesních porostů a jejich vliv na migrační prostupnost živočichů. Návrh je v rozporu se zákonem č. 289/1995 Sb., lesní zákon, a neprokazuje existenci převažujícího veřejného zájmu. Návrh řešení: Požadují vypuštění akcelerační oblasti AOV48 – Chrbonín a souvisejícího územního opatření z návrhu Změny č. 2 Územního rozvojového plánu ČR.<br>19. Nedostatečná ochrana přírody a biodiverzity<br>SEA sama uvádí výskyt citlivých druhů ptáků, například hnízdiště orla mořského ve Mlýnech. A dále dokumentace uvádí výskyt netopýrů, např. netopýr rezavý, nyroměný, parkový a nejmenší. Nebyly však dostatečně vyhodnoceny migrační trasy a vazby na významné zimoviště EVL Chýnovská jeskyně (CZ0314634) v rámci Natura 2000. V blízkém okolí AOV se nachází řada chráněných oblastí, které dokumentace nezmiňuje, dále cenných mokřadů a prameniště. Územím prochází migrační koridory zvláště chráněných druhů velkých savců a lokální biokoridory a biocentra, viz územní plán obce. Dokumentace zcela podceňuje dopady výstavby na tuto skutečnost. SEA a ÚO stanoví zcela nedostatečná opatření na ochranu netopýrů a ptáků. Výstavba všech v ÚO připuštěných VTE povede k naprosté devastaci celého území obledně dopravy obrovských dílů stavby, betonu, vybudování dostatečných přístupových komunikací. V oblasti nebyl vyhotoven ornitologický výzkum. Zásadním způsobem budou narušeny migrační koridory velkých savců a lokální biokoridory a biocentra. Vyskytují se chráněné druhy rostlin a živočichů neuvedené v SEA. Není dostatečná ochrana mokřadů (v UO bez ochranného pásma). V SEA je nedostatečně zjištěn rozsah mimolesní zeleně a je stanovena jeho nedostatečná ochrana. Provedeno vadné vyhodnocení vlivu na klima ze strany výstavby a provozu VTE. Návrh je v rozporu se zákonem č. 114/1992 Sb., o ochraně přírody a krajiny, s § 45i téhož zákona a s dohodou EUROBATS. Návrh řešení: Požadují vyhotovení celoročního ornitologického a chiropterologického průzkumu v rozsahu odpovídajícím metodikám Agentury ochrany přírody a krajiny ČR a doporučením dohody EUROBATS, a to minimálně po dobu jednoho celého biologického cyklu. Současně požadují doplnění biologického hodnocení o výskyt a migrační trasy zvláště chráněných druhů, zejména orla mořského a čápa černého, včetně vyhodnocení hnízdních, potravních a migračních vazeb v širším území. Dále požadují úplné posouzení vlivů na EVL Chýnovské jeskyně (CZ0314634) a soustavu Natura 2000, včetně kumulativních vlivů více akceleračních oblastí a vyhodnocení rizik mortality ptáků a netopýrů. Pro případ, že uvedené vlivy na biodiverzitu a zvláště chráněné druhy nebudou spolehlivě vyloučeny, požadují vypuštění akcelerační oblasti AOV48 – Chrbonín a souvisejícího územního opatření z návrhu Změny č. 2 Územního rozvojového plánu ČR.<br>20. Nepřiměřené zásahy do krajinného rázu | |

| | | | | | | |
|---|---|---|---|---|---|---|
| | | | | | Dokumentace sama připouští, že VTE budou novými výškovými dominantami viditelnými na velké vzdálenosti. Dotčeno může být působení kulturně-historických dominant, zejména zámku Červená Lhota a městské památkové rezervace Jindřichův Hradec, včetně významných pohledových vazeb. Chybí vizualizace dálkových pohledů a konkrétní hodnocení dopadů na kulturní a duchovní hodnoty území. Návrh je v rozporu s § 12 zákona č. 114/1992 Sb., o ochraně přírody a krajiny. Návrh řešení: Požaduji doplnění podrobného hodnocení krajinného rázu, vizualizace dálkových pohledů a vizuálních dopadů větrných elektráren na kulturně-historické dominanty území, zejména zámek Červená Lhota, městskou památkovou rezervaci Jindřichův Hradec a související pohledové osy a krajinné horizonty. Současně požaduji zpracování vizualizací z významných vyhlídkových míst, památkově chráněných území a dálkových pohledů, včetně vyhodnocení kumulativních vizuálních dopadů s dalšími záměry větrných elektráren v širším území. Dále požaduji posouzení souladu návrhu s ochranou kulturní krajiny a charakteru historického krajinného rázu podle § 12 zákona č. 114/1992 Sb., o ochraně přírody a krajiny. Pro případ, že významné negativní dopady na krajinný ráz a kulturně-historické hodnoty území nebudou společně vyloučeny, požaduji vypuštění akcelerační oblasti AOV24 – Lodhéřov a souvisejícího územního opatření z návrhu Změny č. 2 Územního rozvojového plánu ČR.<br>8. Podlimitní AOV<br>Akcelerační oblast AOV24 Lodhéřov vykazuje dle podkladů předpokládaný instalovaný výkon pouze cca 42 MW, čímž nesplňuje limit „nad 50 MW" stanovený v odůvodnění Změny č. 2 ÚRP pro vymezování akceleračních oblastí celostátního významu. Vymezení AOV24 je proto v rozporu s vlastním odůvodněním pořizovatele a postrádá zákonnou i věcnou konzistenci. Návrh řešení: Požaduji vypuštění akcelerační oblasti AOV24 – Lodhéřov a souvisejícího územního opatření z návrhu Změny č. 2 Územního rozvojového plánu ČR.<br>9. Nesouhlas obce a veřejnosti<br>Dotčená obec přijala nesouhlasné usnesení s vymezením akcelerační oblasti. Současně byla podána petice proti AOV24 s podpisy většiny místních občanů. Návrh je tak v rozporu s principem samosprávy a požadavky Aarhuské úmluvy. Návrh řešení: Požaduji vypuštění akcelerační oblasti AOV24 – Lodhéřov a souvisejícího územního opatření z návrhu Změny č. 2 Územního rozvojového plánu ČR.<br><br>**PŘIPOMÍNKY K AKCELERAČNÍ OBLASTI AOV47 – BUKOVEC**<br><br>10. Nesprávně zjištěný skutkový stav – ochranná pásma vodních zdrojů, rozpor s ochranou vod<br>Dokumentace SEA nesprávně uvádí, že se v území nenacházejí ochranná pásma vodních zdrojů, přestože v území existují ochranná pásma evidenčního čísla 00299703 – Drunče, Březina (vrt 501) a 00323810 – Hojovice (studna 5). Současně nejsou zohledněny další využívané zdroje pitné vody v Psárově a Bořetíně (zejména stávající obecní vrt o hloubce 50m a vodojem, oboje ve vzdálenosti do 300m od hranice AOV47, dtto plánovaný obecní vrt a přívod k vodojemu) ani závislost obyvatel na individuálních studních. Dále návrh ignoruje toky, povrchové vody a prameniště v AOV. Nejsou dostatečně stanoveny limity zakládání VTE. Je ignorován vliv výstavby a trvání základů VTE na podzemní vody a místní horninové prostředí. Není zjištěn rozsah poddolovaných oblastí. Návrh je v rozporu s § 3 zákona č. 500/2004 Sb., správní řád, a se zákonem č. 254/2001 Sb., vodní zákon. Návrh řešení: Požaduji vypuštění akcelerační oblasti AOV47 – Bukovec a souvisejícího územního opatření z návrhu Změny č. 2 Územního rozvojového plánu ČR.<br>11. Rozpor s ochranou zemědělského půdního fondu (ZPF)<br>Zemědělský půdní fond tvoří přibližně 48,32 % území AOV47. Dokumentace připouští zábor půd I. třídy ochrany v rozsahu 2,31 ha a II. třídy ochrany v rozsahu 0,10 ha, přesto vliv označuje pouze za „mírně negativní". Návrh bagatelizuje rozsah výstavby VTE a její dopady, neřeší nebezpečí eroze půd, a nedostatečně hodnotí možnost poškození meliorací včetně nezjištění jejich rozsahu. Návrh je v rozporu se zákonem č. 334/1992 Sb., o ochraně zemědělského půdního fondu, který stanoví zvýšenou ochranu nejbonitnějších půd. Návrh řešení: Požaduji vypuštění akcelerační oblasti AOV47 – Bukovec a souvisejícího územního opatření z návrhu Změny č. 2 Územního rozvojového plánu ČR.<br>12. Rozpor s ochranou lesa (PUPFL)<br>Pozemky určené k plnění funkcí lesa (PUPFL) tvoří přibližně 51,58 % území AOV47, tedy více než polovinu celé oblasti. Dokumentace značně podceňuje, resp. ignoruje a nebodnotí rozsah zásahů spojených s výstavbou VTE a to přístupových komunikací, manipulačních ploch a souvisejícími nutnou likvidací a fragmentací lesních porostů a jejich vliv na migrační prostupnost živočichů. Návrh je v rozporu se zákonem č. 289/1995 Sb., lesní zákon, a neprokazuje existenci převažujícího veřejného zájmu. Návrh řešení: Požaduji vypuštění akcelerační oblasti AOV47 – Bukovec a souvisejícího územního opatření z návrhu Změny č. 2 Územního rozvojového plánu ČR.<br>13. Nedostatečná ochrana přírody a biodiverzity<br>V blízkém okolí AOV 47 se nachází řada chráněných oblastí, dokumentace nezmiňuje PP Hučský potok (vzdálenost cca 2.000 m, ochranné pásmo 330 ha), dále cenných mokřadů a prameniší, dále významný biotop u rybníka Táta pobíží hranice AOV. SEA sama uvádí výskyt citlivých druhů ptáků a netopýrů, například motáka pilicha, datla černého nebo netopýra rezavého, a dalších druhů netopýrů, neuvádí však, že tyto výskyty jsou významné v samotné AOV, nejen v jejím blízkém okolí. Nálezy netopýrů dle ČESON jsou dle jeho evidence přímo v AOV47 (Bořetín) a dále v blízkém okolí (Předboř, Choustník, Dobešov u Černovic, Lidmaň, Těmice). Nebyly dostatečně vyhodnoceny migrační trasy ani možné dopady na EVL. Chýnovské jeskyně (CZ0314634) v rámci soustavy Natura 2000. Středem celého území prochází migrační koridory zvláště chráněných druhů velkých savců a lokální biokoridory a biocentra, viz územní plány všech obcí v AOV. Dokumentace zcela podceňuje dopady výstavby na tuto skutečnost. SEA a UO stanoví zcela nedostatečná opatření na ochranu netopýrů a ptáků. Výstavba 33 VTE povede k nagrezné devastaci celého území ohledně dopravy obrovských dílů stavby, betonu, vybudování dostatečných přístupových komunikací na zalesněný střed celé AOV 47. Chybí potvrzený výskyt orla mořského, sokola stěhovavého, luňáka červeného, ledňáčka říčního, čápa černého. V oblasti nebyl vyhotoven ornitologický výzkum. Zásadním způsobem budou narušeny migrační koridory velkých savců a lokální biokoridory a biocentra. Vyskytují se chráněné druhy vachta trojlistá, pestnatec májový, skokan skřehotavý, kuňka obecná. Není dostatečná ochrana mokřadů (v UO bez ochranného pásma). V SEA je nedostatečně zjištěn rozsah mimolesní zeleně a je stanovena jeho nedostatečná ochrana. Provedeno vadné vyhodnocení vlivu na klima ze strany výstavby a provozu VTE. Posouzení pro SEA trvalo jen 5 měsíců a není proto dostatečné. Postup je v rozporu se zákonem č. 114/1992 Sb., o ochraně přírody a krajiny, a s mezinárodní dohodou EUROBATS. Návrh řešení: Požaduji vyhotovení celoročního ornitologického a chiropterologického průzkumu v rozsahu odpovídajícím metodikám Agentury ochrany přírody a krajiny ČR a doporučením dohody EUROBATS, a to minimálně po dobu jednoho celého biologického cyklu. Současně požaduji doplnění biologického hodnocení o výskyt a migrační trasy zvláště chráněných druhů, zejména orla mořského a čápa černého, včetně vyhodnocení hnízdních, potravních a migračních vazeb v širším území. Dále požadují úplné posouzení vlivů na EVL Chýnovské jeskyně (CZ0314634) a soustavu Natura 2000, včetně kumulativních vlivů více akceleračních oblastí a vyhodnocení rizik mortality ptáků a netopýrů. Pro případ, že uvedené vlivy na biodiverzitu a zvláště chráněné druhy nebudou společně vyloučeny, požaduji vypuštění akcelerační oblasti AOV47 – Bukovec a souvisejícího územního opatření z návrhu Změny č. 2 Územního rozvojového plánu ČR.<br>14. Nedostatečné posouzení vlivů na veřejné zdraví<br>Dokumentace neobsahuje konkrétní akustickou studii ani posouzení vibrací, infrazvuku, amplitudové modulace a stroboskopického efektu, v tomto směru je zcela bez odůvodnění a současně nehodnotí celkové zatížení území z hlediska souběhu těchto vlivů. Dokumentace uvádí, že se předpokládá ve vzdálenosti 500m hluková hladina 37dB na 1 VTE, přičemž toto tvrzení není podloženo žádnou studií (takto vysoké a rozměrné VTE se v ČR ani nenacházejí) ani bližším zdůvodněním a nebere vůbec v úvahu kumulaci více zdrojů hluku – více VTE a ani sílu větru a specifický způsob měření u VTE. Současně sama připouští, že některé obytné objekty se nacházejí ve vzdálenostech kratších než 500 m od hranice AOV47. Řada obytných objektů se způsobem využití rodinný dům je blíže než 500 m k hranici AOV 47, jde konkrétně o tyto obytné objekty v: k.ú. Bořetín č.p.: [ ] k.ú. Dobešov ( Cihelny ) č.p. [ ] 32, 57, k.ú. Vlkosovice č.p.: [ ] k.ú. Drunče č.p.:1, 2, 3, 4, 12, 48, 40, k.ú. Březina u JH č.p.: [ ] k.ú. Třeklasovice č.p. [ ] k.ú. Psárov č.p.: [ ] k.ú. Hojovice č.p.: [ ] | |

| Poř. č. | Připomínkové místo | Číslo jednací | Článek | AO | Připomínka | Vyhodnocení |
|---|---|---|---|---|---|---|
| | | | | | akceleračních oblastí AOV47 – Bukovec, AOV48 – Chrbonín, AOV49 – Křeč a AOV50 – Obrataň a zamýšlené stavby větrných elektráren (VTE) při naplnění stanovených limitů (zejména výška a množství).<br><br>Dokumentace SEA (SEA) a UO v předložené podobě není dostatečně odůvodněná, neobsahuje konkrétní odborné podklady a v řadě oblastí odkládá podstatné posouzení vlivů až do budoucích navazujících řízení. Návrh je proto nepřezkoumatelný a v rozporu s právními předpisy České republiky i Evropské unie. Současně může mít závažné dopady na krajinný ráz, biodiverzitu, vodní poměry, kulturně-historické hodnoty území i kvalitu života obyvatel.<br><br>Požaduji proto především vypuštění akceleračních oblastí AOV24 – Lodhéřov, AOV47 – Bukovec, AOV48 – Chrbonín, AOV49 – Křeč a AOV50 – Obrataň a souvisejícího územního opatření z návrhu Změny č. 2 Územního rozvojového plánu ČR. Pro případ, že tomuto požadavku nebude vyhověno, požaduji zásadní přepracování návrhu, zejména doplnění plného vyhodnocení kumulativních vlivů, ochrany veřejného zdraví, ochrany PUPFL, vlivů na soustavu Natura 2000, chráněné živočichy, krajinný ráz, vodní zdroje a majetková práva obyvatel. Současně žádám, aby všechny připomínky byly řádně a individuálně vypořádány v souladu se zákonem, včetně konkrétního a přezkoumatelného odůvodnění způsobu jejich vypořádání.<br><br>**VI. PŘIPOMÍNKY K AKCELERAČNÍM OBLASTEM AOV24, AOV47, AOV48, AOV49 a AOV50**<br><br>**PŘIPOMÍNKY K AKCELERAČNÍ OBLASTI AOV24 – LODHÉŘOV**<br><br>1. Nesprávně zjištěný skutkový stav – ochranná pásma vodních zdrojů, rozpor s ochranou vod<br>Dokumentace SEA nesprávně uvádí, že se v území nenacházejí ochranná pásma vodních zdrojů, přestože v území existuje ochranné pásmo evidenčního čísla 00242303 – Přuhův Žďár podzemní 51, S2. Současně není zohledněna závislost obyvatel na individuálních studních. Obec Lodhéřov a zejména místní část Studnice se dlouhodobě potýkají s nedostatkem pitné vody ve studních a s omezeným zásobováním obyvatel pitnou vodou. Dále návrh ignoruje toky, povrchové vody a prameniště v AOV. Nejsou dostatečně stanoveny limity zakládání VTE. Je ignorován vliv výstavby a trvání základů VTE na podzemní vody a místní horninové prostředí. Návrh je v rozporu s § 3 zákona č. 500/2004 Sb., správní řád, a se zákonem č. 254/2001 Sb., vodní zákon. Návrh řešení: Požaduji vypuštění akcelerační oblasti AOV24 – Lodhéřov a souvisejícího územního opatření z návrhu Změny č. 2 Územního rozvojového plánu ČR.<br>2. Rozpor s ochranou zemědělského půdního fondu (ZPF)<br>Zemědělský půdní fond tvoří přibližně 70 % území AOV24. Dokumentace připouští zábor půd I. třídy ochrany v rozsahu 0,08 ha a II. třídy ochrany v rozsahu 0,59 ha, přesto vliv označuje pouze za „mírně negativní". Návrh bagatelizuje rozsah výstavby VTE a její dopady, neřeší nebezpečí eroze půd, a nedostatečně hodnotí možnost poškození meliorací včetně nezjištění jejich rozsahu. Návrh je v rozporu se zákonem č. 334/1992 Sb., o ochraně zemědělského půdního fondu, který stanoví zvýšenou ochranu nejbonitnějších půd. Návrh řešení: Požaduji vypuštění akcelerační oblasti AOV24 – Lodhéřov a souvisejícího územního opatření z návrhu Změny č. 2 Územního rozvojového plánu ČR.<br>3. Rozpor s ochranou lesa (PUPFL)<br>Pozemky určené k plnění funkcí lesa (PUPFL) tvoří přibližně 30 % území AOV24, tedy téměř třetinu celé oblasti. Dokumentace značně podceňuje a nehodnotí rozsah zásahů spojených s výstavbou VTE a to přístupových komunikací, manipulačních ploch a nutnou související likvidací a fragmentací lesních porostů a jejich vliv na migrační prostupnost živočichů.. Návrh je v rozporu se zákonem č. 289/1995 Sb., lesní zákon, a neprokazuje existenci převažujícího veřejného zájmu. Návrh řešení: Požaduji vypuštění akcelerační oblasti AOV24 – Lodhéřov a souvisejícího územního opatření z návrhu Změny č. 2 Územního rozvojového plánu ČR.<br>4. Nedostatečná ochrana přírody a biodiverzity<br>SEA sama uvádí výskyt citlivých druhů ptáků a netopýrů, například čápa černého, motáka pochopa, motáka pilicha, krkavce velkého nebo netopýra rezavého. Nebyly však dostatečně vyhodnoceny migrační trasy ani možné dopady na CHKO Třeboňsko. Chybí potvrzený výskyt orla mořského a čápa černého. V oblasti nebyl vyhotoven ornitologický výzkum. Posouzení pro SEA trvalo jen 5 měsíců a není proto dostatečné. SEA a UO stanoví zcela nedostatečná opatření na ochranu netopýrů a ptáků. Postup je v rozporu se zákonem č. 114/1992 Sb., o ochraně přírody a krajiny. Návrh řešení: Požaduji vyhotovení celoročního ornitologického a chiropterologického průzkumu, včetně vyhodnocení migračních tras ptáků a netopýrů, kumulativních vlivů a dopadů na CHKO Třeboňsko. Současně požaduji doplnění biologických průzkumů o výskyt zvláště chráněných druhů, zejména orla mořského a čápa černého, a následné nové vyhodnocení vlivů v rámci SEA. Pro případ, že uvedené nedostatky nebudou řádně odstraněny, požaduji vypuštění akcelerační oblasti AOV24 – Lodhéřov a souvisejícího územního opatření z návrhu Změny č. 2 Územního rozvojového plánu ČR.<br>5. Nedostatečné posouzení vlivů na veřejné zdraví<br>Dokumentace neobsahuje konkrétní akustickou studii ani posouzení infrazvuku, amplitudové modulace, vibrací a stroboskopického efektu a současně nehodnotí celkové zatížení území z hlediska souběhu těchto vlivů. Současně sama připouští riziko obtěžování v okrajové zástavbě Lodhéřova v noční době. Vzhledem k reliéfu kotliny, ve které Lodhéřov leží, existuje riziko odrazů a zesílení akustického tlaku. Návrh je v rozporu se zákonem č. 258/2000 Sb., o ochraně veřejného zdraví, a s nařízením vlády č. 272/2011 Sb. Návrh řešení: Požaduji zpracování detailní akustické studie a plného hodnocení zdravotních rizik (HRA), které posoudí hluk, infrazvuk, amplitudovou modulaci, stroboskopický efekt a kumulativní vlivy větrných elektráren na obyvatele Lodhéřova a okolních sídel, a to včetně noční doby. Současně požaduji vyhodnocení vlivu reliéfu kotliny na šíření hluku, vznik odrazů a možné zesilování akustického tlaku v zastavěném území. Dále požaduji stanovení minimální odstupové vzdálenosti větrných elektráren od obytné a rekreační zástavby v rozsahu nejméně v rozsahu nejméně šestinásobku celkové výšky větrné elektrárny (6× výška VTE), nejméně však vždy 1km. Pro případ, že uvedené vlivy nebudou spolehlivě vyloučeny, požaduji vypuštění akcelerační oblasti AOV24 – Lodhéřov a souvisejícího územního opatření z návrhu Změny č. 2 Územního rozvojového plánu ČR.<br>6. Rizika pro bezpečnost, letectví a IZS<br>V území se nachází jev ÚAP 119 – Zájmové území Ministerstva obrany, který podmiňuje umisťování vysokých staveb dalším posouzením. Do území zasahuje Grid ATZ a ochranné pásmo letiště LKJH Jindřichův Hradec. Dokumentace současně nehodnotí dopady souvislého pásu VTE na zásahy vrtulníků integrovaného záchranného systému v lesním území. Postup je v rozporu se zákonem č. 49/1997 Sb., o civilním letectví, a se zákonem č. 239/2000 Sb., o integrovaném záchranném systému. Návrh řešení: Požaduji doplnění odborného posouzení vlivů akcelerační oblasti AOV24 – Lodhéřov na bezpečnost leteckého provozu, obranu státu a fungování integrovaného záchranného systému, zejména s ohledem na jev ÚAP 119 – Zájmové území Ministerstva obrany, Grid ATZ a ochranné pásmo letiště LKJH Jindřichův Hradec. Současně požaduji vyhodnocení dopadů souvislého pásu větrných elektráren na zásahy vrtulníků IZS, letecké hašení lesních požárů, zdravotnické záchranné služby a policejních vrtulníků, včetně posouzení bezpečnosti letových koridorů a omezení manévrovacích možností v lesním území. Dále požaduji stanoviska Ministerstva obrany, Úřadu pro civilní letectví, Řízení letového provozu ČR a složek IZS k umístění větrných elektráren v daném území. Pro případ, že uvedené bezpečnostní a letecké vlivy nebudou spolehlivě vyloučeny, požaduji vypuštění akcelerační oblasti AOV24 – Lodhéřov a souvisejícího územního opatření z návrhu Změny č. 2 Územního rozvojového plánu ČR.<br>7. Nepřiměřené zásahy do krajinného rázu | |

| | | | | | | |
|---|---|---|---|---|---|---|
| | | | | | Kratochvíl Jiří | |

| | | | | | | |
|---|---|---|---|---|---|---|
| | | | | | III. NÁZEV ZÁMĚRU<br><br>**Akcelerační oblasti na území Jihočeského kraje (okresy Jindřichův Hradec a Tábor) a Kraje Vysočina (okres Pelhřimov): AOV24 – Lodhéřov, AOV47 – Bukovec, AOV48 – Chrbonín, AOV49 – Křeč a AOV50 – Obrataň.**<br><br>IV. DOTČENÉ ÚZEMÍ<br><br>**AOV24 – Lodhéřov**<br>Rozloha plochy 3,9 km2, max. výkon 42 MW, max. počet věží 12, max. výška věží 200 m.<br>Katastrální území: Lodhéřov, Studnice u Lodhéřova a Velký Ratmírov.<br>**AOV47 – Bukovec**<br>Rozloha plochy 11,8 km2, max. výkon 115,5 MW, max. počet věží 33, max. výška věží 250 m.<br>Katastrální území: Březina u Deštné, Bořetín, Dobešov u Černovic, Drunče, Hojovice, Chválkov u Kamenice nad Lipou, Psárov, Třiklasovice a Vlkosovice.<br>**AOV48 – Chrbonín**<br>Rozloha plochy 4,9 km2, max. výkon 45,5 MW, max. počet věží 13 VTE, max. výška věží 250 m.<br>Katastrální území: Hroby, Chrbonín, Kozmice u Chýnova, Mlýny u Choustníku, Radenín a Vlčeves.<br>**AOV49 – Křeč**<br>Rozloha plochy 8,4 km2, max. výkon 84 MW, max. počet věží 24, max. výška věží 200 m.<br>Katastrální území: Bezděčín u Obrataně, Černovice u Tábora, Kozmice u Chýnova, Křeč, Nové Dvory u Pořína, Střítež u Černovic a Sudkův Důl.<br>**AOV50 – Obrataň**<br>Rozloha plochy 6,5 km2, max. výkon 63 MW, max. počet věží 18, max. výška věží 250 m.<br>Katastrální území: Bezděčín u Obrataně, Hrobská Zahrádka, Nové Dvory u Pořína, Obrataň, Pořín a Prasetín.<br><br>V. STANOVISKO<br><br>**S návrhem Územního opatření k AOV24 – Lodhéřov, AOV47 – Bukovec, AOV48 – Chrbonín, AOV49 – Křeč a AOV50 – Obrataň (UO) zásadně nesouhlasím a požaduji jejich vyřazení ze Změny č. 2 Územního rozvojového plánu ČR, případně jejich zásadní přepracování. Návrh vykazuje závažné nedostatky z hlediska zákonnosti, ochrany životního prostředí, ochrany veřejného zdraví i ochrany práv obyvatel dotčeného území.**<br><br>Návrh akceleračních oblastí AOV24 – Lodhéřov, AOV47 – Bukovec, AOV48 – Chrbonín, AOV49 – Křeč a AOV50 je v rozporu s principem předběžné opatrnosti, požadavky na ochranu veřejného zdraví, ochranu přírody a krajiny, ochranu vodních zdrojů i se zásadou proporcionality zásahu do území. Současně nebyly dostatečně vyhodnoceny kumulativní a synergické vlivy souběhu | |

| | | | | | | |
|---|---|---|---|---|---|---|
| | | | | | takovýmto způsobem není nikde výslovně definován. AOV a ÚO neodůvodněně zvýhodňují jednu skupinu subjektů před jinými konkrétně investory VTE před občany a obyvateli zasažených obcí a vlastníky nemovitostí, což je v rozporu zejména s čl. 3 odst.1, čl. 4 odst. 3,4, čl. 7, čl. 8, čl. 101 odst.1. Ústavy ČR. Návrh řešení: Požadují doplnění řádného vyhodnocení proporcionality zásahu do území a prokázání převahy veřejného zájmu nad negativními dopady na životní prostředí, krajinu, veřejné zdraví a majetková práva obyvatel. Současně požaduji doplnění variantního posouzení méně konfliktních lokalit, včetně brownfieldů a území s nižším střetem s ochranou vod, lesa, zemědělského půdního fondu, biodiverzity a krajinného rázu. Dále požaduji přepracování návrhu tak, aby akcelerační oblasti byly vymezovány pouze v územích s prokazatelně nízkým konfliktním potenciálem v souladu s odůvodněním ÚRP ČR a principem minimalizace dopadů. Pro případ, že proporcionalita zásahu a převaha veřejného zájmu nebudou spolehlivě prokázány, požaduji vypuštění všech akceleračních oblastí AOV24 + AOV47 + AOV48 + AOV49 + AOV50 a souvisejících územních opatření z návrhu Změny č. 2 Územního rozvojového plánu ČR.<br>75–79. Nedostatečnost zmírňujících opatření<br>Stanovená opatření jsou převážně obecná, formální a deklaratorní, například omezení výšky VTE na 200 nebo 250 m, a zejména odporující zjištěním v rámci SEA. Dokumentace neobsahuje konkrétní opatření pro ochranu obyvatelstva před hlukem, dalšími výše uvedenými fyzikálními jevy, světelným znečištěním nebo pro zachování migrační prostupnosti krajiny. Závěr o dostatečnosti opatření je proto nepodložený a v rozporu se zákonem č. 100/2001 Sb. Návrh řešení: Navrhuji doplnění konkrétních a závazných zmírňujících opatření pro ochranu obyvatelstva před hlukem, infrazvukem, amplitudovou modulací, vibracemi, stroboskopickým efektem a světelným znečištěním. Dále navrhuji doplnění opatření pro zachování migrační prostupnosti krajiny, ochranu ptáků a netopýrů a omezení kumulativních dopadů více akceleračních oblastí v širším území. Současně navrhuji stanovení jasných podmínek pro monitoring, kontrolu a vyhodnocování dopadů nezávislými odbornými institucemi, nikoliv pouze provozovateli větrných elektráren. Dále navrhuji stanovení minimální odstupové vzdálenosti větrných elektráren od obytné a rekreační zástavby v rozsahu nejméně šestinásobku celkové výšky větrné elektrárny (6× výška VTE), nejméně však vždy 1km. Pro případ, že účinná a konkrétní zmírňující opatření nebudou doplněna a jejich funkčnost spolehlivě prokázána, navrhuji vypuštění všech akceleračních oblastí AOV24 + AOV47 + AOV48 + AOV49 + AOV50 a souvisejících územních opatření z návrhu Změny č. 2 Územního rozvojového plánu ČR.<br>80–84. Vnitřní rozpory a nedostatečný monitoring<br>SEA současně tvrdí, že kumulativní vlivy nebyly zjištěny, ale zároveň připouští jejich existenci při souběhu více AOV. Monitoring je nepřípustně navržen až po realizaci záměru a převážně v režii provozovatelů. Dokumentace je proto vnitřně rozporná a nepřezkoumatelná. Návrh řešení: Navrhuji doplnění nezávislého a transparentního systému monitoringu, který bude prováděn již před realizací záměru a následně i v průběhu provozu větrných elektráren. Dále navrhuji, aby monitoring nebyl zajišťován pouze provozovateli větrných elektráren, ale také nezávislými odbornými institucemi a orgány ochrany přírody, veřejného zdraví a životního prostředí. Současně navrhuji doplnění konkrétních metodik, rozsahu a kontrolních mechanismů monitoringu hluku, infrazvuku, mortality ptáků a netopýrů, migračních tras, krajinného rázu a kumulativních vlivů. Pro případ, že nebude zajištěn nezávislý, odborný a přezkoumatelný monitoring vlivů záměru, navrhuji vypuštění všech akceleračních oblastí AOV24 + AOV47 + AOV48 + AOV49 + AOV50 a souvisejících územních opatření z návrhu Změny č. 2 Územního rozvojového plánu ČR.<br>85–89. Absence variantního řešení<br>Dokumentace neposuzuje alternativní lokality ani modely a varianty rozmístění, počtu či výšky VTE. Není prokázáno, že navržená varianta představuje řešení s nejmenšími dopady na životní prostředí a obyvatele. Není ani tvrzen a prokazován veřejný zájem zřízení AOV. Postup je v rozporu se směrnicí 2001/42/ES a zákonem č. 100/2001 Sb. Návrh řešení: Navrhuji doplnění variantního posouzení akceleračních oblastí, včetně alternativních lokalit, jiného rozmístění větrných elektráren, nižšího počtu staveb a variant s menší výškou větrných elektráren. Dále navrhuji vyhodnocení méně konfliktních řešení, zejména využití brownfieldů, narušených území a lokalit s nižším střetem s ochranou přírody, krajinného rázu, veřejného zdraví a obytné zástavby. Současně navrhuji doplnění srovnávací analýzy jednotlivých variant z hlediska dopadů na životní prostředí, veřejné zdraví, biodiverzitu, krajinný ráz a majetková práva obyvatel. Pro případ, že nebude prokázáno, že navržená varianta představuje řešení s nejmenšími dopady na životní prostředí a obyvatele, navrhuji vypuštění všech akceleračních oblastí AOV24 + AOV47 + AOV48 + AOV49 + AOV50 a souvisejících územních opatření z návrhu Změny č. 2 Územního rozvojového plánu ČR.<br>90–94. Nepřiměřenost zásahu do území<br>Navržené řešení představuje brutální zásah do charakteru krajiny, kvality života obyvatel i majetkových práv a narušení jejich legitimního očekávání, že tyto hodnoty budou zachovány. Nebylo prokázáno (dokumentace se tím ani nezabývá), že negativní dopady nelze dosáhnout jiným, méně konfliktním řešením. Návrh tak nesplňuje princip proporcionality vyžadovaný správním právem i judikaturou správních soudů. Návrh řešení: Navrhuji doplnění řádného posouzení proporcionality zásahu do území, včetně vyhodnocení dopadů na krajinný ráz, kvalitu života obyvatel, veřejné zdraví, majetková práva a charakter venkovského prostředí. Dále navrhuji prokázání, že sledovaného veřejného zájmu nelze dosáhnout jiným, méně konfliktním řešením s nižšími dopady na obyvatele a životní prostředí. Současně navrhuji doplnění variantního řešení a vyhodnocení méně zatěžujících alternativ v souladu s principem proporcionality a minimalizace zásahů do práv obyvatel. Pro případ, že proporcionalita zásahu a nezbytnost navrženého řešení nebudou spolehlivě prokázány, navrhuji vypuštění všech akceleračních oblastí AOV24 + AOV47 + AOV48 + AOV49 + AOV50 a souvisejících územních opatření z návrhu Změny č. 2 Územního rozvojového plánu ČR.<br>95–99. Riziko lesních požárů a omezení možností hašení<br>AOV24 + AOV47 + AOV48 + AOV49 + AOV50 se z významné části nacházejí v lesních porostech nebo v jejich bezprostřední blízkosti. Dokumentace SEA však vůbec nehodnotí rizika vzniku a šíření lesních požárů ani dopady souvislého pásu větrných elektráren na možnosti zásahu jednotek požární ochrany a integrovaného záchranného systému. Dokumentace současně nehodnotí kumulativní dopad souvislého pásu cca 88 větrných elektráren v AOV47–AOV50 na krizové řízení a požární bezpečnost krajiny. V podmínkách probíhající klimatické změny a narůstajícího rizika sucha představuje rozsáhlá industrializace lesních hřebenů významné zvýšení požárního rizika v území. Návrh je v rozporu se zásadou prevence podle § 2900 občanského zákoníku, s požadavky zákona č. 133/1985 Sb., o požární ochraně, a s požadavkem řádného vyhodnocení rizik podle zákona č. 100/2001 Sb., o posuzování vlivů na životní prostředí. Návrh řešení: Požadují doplnění podrobného posouzení požárních rizik, možností zásahu HZS a dopadů souvislého pásu větrných elektráren na letecké hašení lesních požárů, krizové řízení a evakuaci obyvatel. Současně požaduji stanovisko HZS a odborné vyhodnocení dostupnosti území pro zásahovou techniku v podmínkách rozsáhlých lesních požárů. Pro případ, že uvedená rizika nebudou spolehlivě vyloučena, požaduji vypuštění akceleračních oblastí AOV24 + AOV47 + AOV48 + AOV49 + AOV50 a souvisejících územních opatření z návrhu Změny č. 2 Územního rozvojového plánu ČR.<br>100. Procesní vada – neúplné zveřejnění koordinačního výkresu<br>Proces zveřejnění návrhu Změny č. 2 ÚRP vykazuje vady, neboť koordinační výkres nebyl zveřejněn v úplné podobě a chybí zde údaje k identifikaci katastrálních parcel k přesnému určení hranice AOV. Ve zveřejněné dokumentaci absentovaly záměry FVE, přestože představují významnou součást navrhovaného využití území a mají zásadní význam pro posouzení kumulativních a synergických vlivů. Veřejnosti tak nebyla umožněna řádná orientace v návrhu ani efektivní uplatnění připomínek, čímž mohlo dojít ke zkrácení procesních práv veřejnosti. Návrh řešení: Požadujeme vypořádání této procesní vady v souladu se zásadou ochrany práv veřejnosti a transparentnosti procesu pořizování opatření obecné povahy. | |

| | | | | | | |
|---|---|---|---|---|---|---|
| | | | | | AOV47–AOV50 včetně souběhu s koridorem V406/407 Kočín–Mírovka, případně vypuštění všech akceleračních oblastí AOV47–AOV50 a souvisejících územních opatření z návrhu Změny č. 2 Územního rozvojového plánu ČR.<br>37–40. Rizika pro bezpečnost, letectví a IZS<br>V území se nachází jev ÚAP 119 – Zájmové území Ministerstva obrany, který podmiňuje umisťování vysokých staveb dalším posouzením. UO neobsahuje vyhodnocení vlivu na letecký provoz. Dokumentace současně nehodnotí dopady souvislého pásu VTE na zásahy vrtulníků integrovaného záchranného systému v lesním území. Nalézá se zde pásmo nízkého přeletu TSA 27 a to v bezprostřední blízkosti, v k.ú. Chválkov u Knl.. dokonce v přímém dotyku. Postup je v rozporu se zákonem č. 49/1997 Sb., o civilním letectví, a se zákonem č. 239/2000 Sb., o integrovaném záchranném systému. Návrh řešení: Požaduji doplnění odborného posouzení vlivů akcelerační oblasti na bezpečnost leteckého provozu, obranu státu a fungování integrovaného záchranného systému, zejména s ohledem na jev ÚAP 119 – Zájmové území Ministerstva obrany. Dále navrhuji vyhodnocení dopadů souvislého pásu větrných elektráren na zásahy vrtulníků integrovaného záchranného systému, letecké hašení lesních požárů, zdravotnickou záchrannou službu a další složky IZS v lesním území. Současně navrhuji doplnění závazných stanovisek Ministerstva obrany, Úřadu pro civilní letectví, Řízení letového provozu ČR a složek IZS k umístění větrných elektráren v dotčeném území. Pro případ, že uvedené vlivy nebudou spolehlivě vyloučeny, požaduji vypuštění všech akceleračních oblastí AOV47–AOV50 a souvisejících územních opatření z návrhu Změny č. 2 Územního rozvojového plánu ČR.<br>41–44. Nesouhlas obcí a veřejnosti<br>Dotčené obce přijaly nesouhlasná usnesení s vymezením akceleračních oblastí. Současně proběhlo referendum ve městě Černovice, které vyjádřilo nesouhlas občanů s výstavbou VTE. V obci Radenín byla podána petice proti vymezení AOV podepsaná 251 občany. Současně byla podána petice na Jihočeský kraj a Kraj Vysočinu za všechny čtyři akcelerační oblasti AOV47–AOV50 s přibližně 3.500 podpisy, což potvrzuje zásadní nesouhlas veřejnosti i samospráv, lze shrnout, že minimálně 2/3 trvale hlášených obyvatel celé oblasti jsou proti zřízení AOV47 plus uživatelé a vlastníci nemovitostí v území. Tvorba návrhu proběhla bez účasti obcí a veřejnosti, lhůta poskytnutá k připomínkám je zcela neadekvátní. Návrh je tak v rozporu s principem samosprávy a požadavky Aarhuské úmluvy. Návrh řešení: Požaduji respektování principu samosprávy a vypuštění akceleračních oblastí AOV47–AOV50 a souvisejících územních opatření z návrhu Změny č. 2 Územního rozvojového plánu ČR.<br>**PŘIPOMÍNKY K AKCELERAČNÍM OBLASTEM AOV24 + AOV47 + AOV48 + AOV49 + AOV50**<br>45–49. Nepřezkoumatelnost návrhu<br>Návrh pracuje pouze s modelovými předpokladem umístění větrných elektráren bez konkrétního rozmístění staveb a související infrastruktury. Bez znalosti konkrétní polohy nelze objektivně vyhodnotit hluk, dopady na veřejné zdraví, krajinný ráz ani dopady na obyvatele. Vyhodnocení vlivu SEA je proto naprosto formální. Návrh je proto nepřezkoumatelný podle § 172 zákona č. 500/2004 Sb., správní řád. Návrh řešení: Požaduji doplnění variant a modelů rozmístění větrných elektráren, přístupových komunikací a souvisejíci infrastruktury, případně vypuštění všech akceleračních oblastí AOV24 + AOV47 + AOV48 + AOV49 + AOV50 a souvisejících územních opatření z návrhu Změny č. 2 Územního rozvojového plánu ČR.<br>50–54. Nepřípustné odkládání posouzení vlivů<br>Klíčové vlivy na veřejné zdraví, hluk, vibrace, flicker efekt, ptáky a netopýry nejsou posouzeny nyní, ale až v budoucích navazujících řízeních nebo v monitoringu po realizaci záměru. Tím dochází k přenesení podstatných otázek mimo fázi SEA, kdy již nebude možné ovlivnit samotné vymezení území. Postup je v rozporu se zásadou prevence a se zákonem č. 100/2001 Sb. Návrh řešení: Požaduji doplnění posouzení vlivů již ve fázi SEA, zejména v oblasti veřejného zdraví, hluku, flicker efektu a vlivů na biodiverzitu. Případně vypuštění všech akceleračních oblastí AOV24 + AOV47 + AOV48 + AOV49 + AOV50 a souvisejících územních opatření z návrhu Změny č. 2 Územního rozvojového plánu ČR.<br>55–59. Nedostatečné posouzení vlivů na veřejné zdraví<br>Dokumentace neobsahuje konkrétní akustickou studii ani posouzení infrazvuku, amplitudové modulace a stroboskopického efektu. Současně připouští obytnou nebo rekreační zástavbu ve vzdálenostech okolo 500 m od hranic AOV, přičemž ve velmi mnoha případech se zejména obytné nebo rekreační objekty nacházejí přímo na hranici akceleračních oblastí nebo ve vzdálenostech kratších než 500 m. Dokumentace současně nehodnotí kumulativní zdravotní dopady souběhu více akceleračních oblastí AOV47–AOV50 na obyvatele dotčených obcí. Návrh je v rozporu se zákonem č. 258/2000 Sb., o ochraně veřejného zdraví, a s nařízením vlády č. 272/2011 Sb. Návrh řešení: Požadaji zpracování plného hodnocení zdravotních rizik (HRA), detailní akustické studie a posouzení infrazvuku, vibrací, amplitudové modulace a flicker efektu. Současně požadaji stanovení minimální odstupové vzdálenosti větrných elektráren od zastavitelného území, obytné a rekreační zástavby v rozsahu nejméně šestinásobku celkové výšky větrné elektrárny (6× výška VTE), nejméně však vždy 1km, a to s ohledem na princip předběžné opatrnosti a ochranu veřejného zdraví. Pro případ, že uvedená odstupová vzdálenost nebude stanovena, požaduji vypuštění všech akceleračních oblastí AOV24 + AOV47 + AOV48 + AOV49 + AOV50 a souvisejících územních opatření z návrhu Změny č. 2 Územního rozvojového plánu ČR.<br>60–64. Nedostatečné odůvodnění výběru lokality<br>Dokumentace vůbec nevysvětluje, proč byla zvolena právě krajina s velmi vysokým podílem lesa, kvalitní zemědělské půdy a kulturních, přírodních a zejména krajinných hodnot a vůbec dané území, co bylo (objektivně a konkrétně specifikováno) vlastně podkladem a důvodem pro volbu dané lokality. Současně nejsou porovnány méně konfliktní varianty ani brownfieldy, přestože samotný ÚRP ČR deklaruje preferenci narušených území. Postup je v rozporu s principem minimalizace dopadů a s § 172 správního řádu. Návrh řešení: Požadaji vypuštění všech akceleračních oblastí AOV24 + AOV47 + AOV48 + AOV49 + AOV50 a souvisejících územních opatření z návrhu Změny č. 2 Územního rozvojového plánu ČR.<br>65–69. Dopady na majetek a infrastrukturu<br>SEA nesprávně hodnotí vlivy na hmotné statky jako nulové, přestože lze očekávat zatížení místních komunikací, pokles hodnoty nemovitostí a zásahy do obecní infrastruktury. Pozemky a budovy v okolí VTE budou zcela znehodnoceny, když hlavní devizou jejich tržní hodnoty je právě zdejší naprostý klid a zachovalá krajina. V území se nachází i vodohospodářská infrastruktura, včetně vodojemů a vrtů, jejichž ochrana nebyla posouzena. Dokumentace ignoruje FVE (např. v části obce Mnich Chválkov v bezprostřední blízkosti hranice AOV47). Místní a krajské komunikace nejsou uzpůsobeny na nezbytný rozsah plánované výstavby. Dochází tak k nepřiměřenému zásahu do vlastnických práv podle čl. 11 Listiny základních práv a svobod. Návrh řešení: Navrhuji doplnění podrobného posouzení dopadů větrných elektráren na hmotné statky, místní komunikace, technickou a vodohospodářskou infrastrukturu, včetně vodojemů, vodovodních řadů a dalších zařízení sloužících k zásobování obyvatel pitnou vodou. Dále navrhuji vyhodnocení dopadů přepravy nadrozměrných komponent na stav silnic nižších tříd, mostů a obecních komunikací, včetně návrhu konkrétních opatření k ochraně infrastruktury a majetku obcí. Současně navrhuji doplnění posouzení vlivů na hodnotu nemovitostí, kvalitu bydlení a výkon vlastnických práv obyvatel dotčeného území podle čl. 11 Listiny základních práv a svobod. Pro případ, že významné negativní dopady na majetek, infrastrukturu a vlastnická práva nebudou spolehlivě vyloučeny, navrhuji vypuštění všech akceleračních oblastí AOV24 + AOV47 + AOV48 + AOV49 + AOV50 a souvisejících územních opatření z návrhu Změny č. 2 Územního rozvojového plánu ČR.<br>70–74. Rozpor s principem minimalizace dopadů a veřejným zájmem, rozpor s ústavním pořádkem<br>Akcelerační oblasti mají být podle odůvodnění URP ČR vymezovány v územích s nízkým konfliktním potenciálem. AOV24 + AOV47 + AOV48 + AOV49 + AOV50 vykazují vysoce konfliktní střety s ochranou vod, lesa, ZPF, biodiverzity, krajinného rázu i veřejného zdraví. Návrh proto neprokazuje proporcionalitu zásahu ani převahu veřejného zájmu nad negativními dopady. Nadto veřejný zájem na stavbě VTE a navíc | |

| | | | | | | |
|---|---|---|---|---|---|---|
| | | | | | Návrh řešení: Požaduji doplnění podrobného hodnocení krajinného rázu, dálkových pohledů a kumulativních vizuálních dopadů větrných elektráren v širším území, zejména ve vztahu ke kostelu sv. Jakuba Většího ve Křeči, hradu Choustník, historické krajině Sudkova Dolu, poutnímu místu Svatá Anna a tzv. Černovickým vyhlídkám. Současně požaduji zpracování realistických vizualizací z obcí, významných vyhlídkových míst, kulturních památek a krajinných horizontů, včetně vyhodnocení souběhu akceleračních oblastí AOV47–AOV50 a jejich společného vlivu na charakter historické kulturní krajiny. Dále požaduji doplnění posouzení vlivů na pohledové osy, krajinné dominanty a dálkové horizonty podle § 12 zákona č. 114/1992 Sb., o ochraně přírody a krajiny. Pro případ, že významné negativní dopady na krajinný ráz a kulturně-historické hodnoty území nebudou spolehlivě vyloučeny, požaduji vypuštění akcelerační oblasti AOV49 – Křeč a souvisejícího územního opatření z návrhu Změny č. 2 Územního rozvojového plánu ČR.<br><br>**PŘIPOMÍNKY K AKCELERAČNÍ OBLASTI AOV50 – OBRATAŇ**<br><br>28. Nesprávný skutkový stav – vodní zdroje a hydrogeologické poměry<br>Dokumentace SEA nesprávně uvádí, že se v území nenacházejí ochranná pásma vodních zdrojů, přestože v území existují ochranná pásma evidenčních čísel 00200410 – Obrataň podzemní zdroj a 00206610 – Obrataň podzemní zdroj. Současně nejsou zohledněny studny obce Pořín v lokalitě Pinach ani závislost obyvatel okolních obcí na individuálních studních. Dále návrh ignoruje toky, povrchové vody a prameniště v AOV. Nejsou dostatečně stanoveny limity zakládání VTE. Je ignorován vliv výstavby a trvání základů VTE na podzemní vody a místní horninové prostředí. Návrh je v rozporu s § 3 zákona č. 500/2004 Sb., správní řád, a se zákonem č. 254/2001 Sb., vodní zákon. Návrh řešení: Požaduji vypuštění akceleračních oblastí AOV50 – Obrataň a souvisejícího územního opatření z návrhu Změny č. 2 Územního rozvojového plánu ČR.<br>29. Rozpor s ochranou zemědělského půdního fondu (ZPF)<br>Zemědělský půdní food tvoří přibližně 63,43 % území AOV50. Dokumentace připouští zábor půd I. třídy ochrany v rozsahu 1,38 ha a II. třídy ochrany v rozsahu 0,07 ha, přesto vliv označuje pouze za „mírně negativní". Návrh bagatelizuje rozsah výstavby VTE a její dopady, neřeší nebezpečí eroze půd, a nedostatečně hodnotí možnost polkození meliorací včetně nezjištění jejich rozsahu. Návrh je v rozporu se zákonem č. 334/1992 Sb., o ochraně zemědělského půdního fondu, který stanoví zvýšenou ochranu nejbonitnějších půd. Návrh řešení: Požaduji vypuštění akcelerační oblasti AOV50 – Obrataň a souvisejícího územního opatření z návrhu Změny č. 2 Územního rozvojového plánu ČR.<br>30. Rozpor s ochranou lesa (PUPFL)<br>Pozemky určené k plnění funkci lesa (PUPFL) tvoří přibližně 35,29 % území AOV50. Dokumentace značně podceňuje, resp. ignoruje a nebodnotí rozsah zásahů spojených s výstavbou VTE a to přístupových komunikací, manipulačních ploch a související nutnou likvidaci a fragmentaci lesních porostů a jejich vliv na migrační prostupnost živočichů. Návrh je v rozporu se zákonem č. 289/1995 Sb., lesní zákon, a nepreukazuje existenci převažujícího veřejného zájmu. Návrh řešení: Požadují vypuštění akcelerační oblasti AOV50 – Obrataň a souvisejícího územního opatření z návrhu Změny č. 2 Územního rozvojového plánu ČR.<br>31. Nedostatečná ochrana přírody a biodiverzity<br>SEA sama uvádí výskyt citlivých druhů ptáků a netopýrů, například luňáka červeného, motáka pilicha, krkavce velkého a netopýra rezavého. Nebyly však dostatečně vyhodnoceny migrační trasy, nadregionální biokoridor Čunkovský potok – Pařezitý, Roštejn ani vazby na EVL Chýnovská jeskyně (CZ0314634) v rámci Natura 2000. V blízkém okolí AOV se nachází řada chráněných oblastí, které dokumentace nezmiňuje, dále cenných mokřadů a prameniště. Územím prochází migrační koridory zvláště chráněných druhů velkých savců a lokální biokoridory a biocentra, viz územní plán obce. Dokumentace zcela podceňuje dopady výstavby na tuto skutečnost. SEA a UO stanoví zcela nedostatečná opatření na ochranu netopýrů a ptáků. Výstavba všech UO připouštěných VTE povede k naprosté devastaci celého území ohledně dopravy obrovských dílů stavby, betonu, vybudování dostatečných přístupových komunikací. V oblasti nebyl vyhotoven ornitologický výzkum. Zásadním způsobem budou narušeny migrační koridory velkých savců a lokální biokoridory a biocentra. Vyskytují se chráněné druhy rostlin a živočichů neuvedené v SEA. Není dostatečná ochrana mokřadů (v UO bez ochranného pásma ). V SEA je nedostatečně zjištěn rozsah mimolesní zeleně a je stanovena jeho nedostatečná ochrana. Provedeno vadné vyhodnocení vlivu na klima ze strany výstavby a provozu. Návrh je v rozporu se zákonem č. 114/1992 Sb., o ochraně přírody a krajiny, s § 45i téhož zákona a s dohodou EUROBATS. Návrh řešení: Navrhuji vyhotovení celoročního ornitologického a chiropterologického průzkumu v rozsahu odpovídajícím metodikám Agentury ochrany přírody a krajiny ČR a doporučením dohody EUROBATS, a to minimálně po dobu jednoho celého biologického cyklu. Dále navrhuji doplnění biologického hodnocení o podrobné vyhodnocení migračních tras ptáků a netopýrů, včetně posouzení funkčnosti nadregionálního biokoridoru Čunkovský potok – Pařezitý – Roštejn a kumulativních vlivů více akceleračních oblastí v širším území. Současně navrhuji úplné posouzení vlivů na EVL Chýnovská jeskyně (CZ0314634) a soustavu Natura 2000 podle § 45i zákona č. 114/1992 Sb., o ochraně přírody a krajiny, včetně vyhodnocení rizik mortality ptáků a netopýrů. Pro případ, že významné negativní vlivy na biodiverzitu, migrační prostupnost krajiny a zvláště chráněné druhy nebudou spolehlivě vyloučeny, navrhuji vypuštění akcelerační oblasti AOV50 – Obrataň a souvisejícího územního opatření z návrhu Změny č. 2 Územního rozvojového plánu ČR.<br>32. Nepřiměřené zásahy do krajinného rázu<br>Dokumentace sama připouští, že VTE budou novými dominantami viditelnými na velké vzdálenosti a mohou narušit pohledové vazby na hrad Kámen, hrad Choustník, hrad Šelmberk a tvrz Sudkův Důl. Současně nejsou dostatečně vyhodnoceny dopady na krajinné oblasti Pacovsko a Táborsko-Soběslavsko ani na pohledové horizonty Josafatského údolí. Dokumentace nehodnotí kumulovaný vliv všech 4 AOV47-50, chybí vizualizace dálkových pohledů a konkrétní hodnocení dopadů na kulturní a duchovní hodnoty území. Omezení výšky VTE na 250m a prezentace tohoto omezení jako zmírňujícího opatření dle SEA a UO, přičemž právě tato výška je základní příčinou zničení místního krajinného rázu, je absurdní. Návrh je v rozporu s § 12 zákona č. 114/1992 Sb., o ochraně přírody a krajiny. Návrh řešení: Navrhuji doplnění podrobného hodnocení krajinného rázu, dálkových pohledů a kumulativních vizuálních dopadů větrných elektráren v širším území, zejména ve vztahu k hradu Kámen, hradu Choustník, hradu Šelmberk, tvrzi Sudkův Důl a významným krajinným horizontům Josafatského údolí. Dále navrhuji zpracování realistických vizualizací z obcí, vyhlídkových míst, kulturních památek a pohledových os, včetně vyhodnocení souběhu akceleračních oblastí AOV47–AOV50 a jejich společného vlivu na charakter historické kulturní krajiny. Současně navrhuji doplnění posouzení vlivů na krajinné oblasti Pacovsko a Táborsko-Soběslavsko podle § 12 zákona č. 114/1992 Sb., o ochraně přírody a krajiny, včetně vyhodnocení dopadů na dálkové pohledy a krajinné dominanty. Pro případ, že významné negativní dopady na krajinný ráz a kulturně-historické hodnoty území nebudou spolehlivě vyloučeny, navrhuji vypuštění akcelerační oblasti AOV50 – Obrataň a souvisejícího územního opatření z návrhu Změny č. 2 Územního rozvojového plánu ČR.<br><br>**PŘIPOMÍNKY K AKCELERAČNÍM OBLASTEM AOV47 + AOV48 + AOV49 + AOV50**<br><br>33–36. Absence kumulativních a synergických vlivů<br>Dokumentace nehodnotí souběžné působení akceleračních oblastí AOV47, AOV48, AOV49 a AOV50, přestože společně vytvářejí souvislý pás větrných elektráren v krajině. Chybí vyhodnocení souběhu hluku, světelného znečištění, překážkového letecktého značení, fragmentace (devastace) lesů a krajiny a souběhu s koridorem vedení V406/407 Kočín–Mírovka. Návrh je v rozporu se zák. č. 100/2001 Sb., o posuzování vlivů na životní prostředí ( zejména s § 10g ), a se směrnicí 2001/42/ES. Dále chybí vyhodnocení zablokování územního rozvoje obcí a jejich obklíčení plánovanou výstavbou. Návrh řešení: Požaduji doplnění plného kumulativního a synergického posouzení všech akceleračních oblastí | |

| | | | | | | |
|---|---|---|---|---|---|---|
| | | | | | Dokumentace sama připouští, že VTE budou novými dominantami viditelnými na velké vzdálenosti a mohou narušit pohledové vazby na zámek Radenín, hrobku Latourů a kostel sv. Markéty, dále Sudkův Důl s tvrzí, hrad Choustník a hrad Kámen a výrazné horizonty Blaníku a Svidníku. Současně nejsou dostatečně vyhodnoceny dopady na poutní místo Svatá Anna, krajinné oblasti Pacovsko a Táborsko-Soběslavsko ani na pohledové horizonty Josafatského údolí. Návrh je v rozporu s § 12 zákona č. 114/1992 Sb., o ochraně přírody a krajiny. Návrh řešení: Navrhuji doplnění podrobného hodnocení krajinného rázu, dálkových pohledů a kumulativních vizuálních dopadů větrných elektráren v širším území, zejména ve vztahu k zámku Radenín, hrobce Latourů, kostelu sv. Markéty, tvrzi Sudkův Důl, hradu Choustník, hradu Kámen a významným krajinným horizontům Blaníku a Svidníku. Dále navrhuji zpracování realistických vizualizací z obcí, vyhlídkových míst, kulturních památek a pohledových os, včetně vyhodnocení souběhu akceleračních oblastí AOV47–AOV50 a jejich společného vlivu na charakter historické kulturní krajiny. Současně navrhuji doplnění posouzení vlivů na poutní místo Svatá Anna, krajinné oblasti Pacovsko a Táborsko-Soběslavsko a pohledové horizonty Josafatského údolí podle § 12 zákona č. 114/1992 Sb., o ochraně přírody a krajiny. Pro případ, že významné negativní dopady na krajinný ráz a kulturně-historické hodnoty území nebudou spolehlivě vyloučeny, navrhuji vypuštění akcelerační oblasti AOV48 – Chrbonín a souvisejícího územního opatření z návrhu Změny č. 2 Územního rozvojového plánu ČR.<br>21. Podlimitní AOV<br>Akcelerační oblast AOV48 Chrbonín vykazuje dle podkladů předpokládaný instalovaný výkon pouze cca 45,5 MW, čímž nesplňuje limit „nad 50 MW" stanovený v odůvodnění Změny č. 2 ÚRP pro vymezování akceleračních oblastí celostátního významu. Vymezení AOV48 je proto v rozporu s vlastním odůvodněním pořizovatele a postrádá zákonnou i věcnou konzistenci. Návrh řešení: Požaduji vypuštění akcelerační oblasti AOV48 – Chrbonín a souvisejícího územního opatření z návrhu Změny č. 2 Územního rozvojového plánu ČR.<br>22. Chráněný receptor – Dětský domov Radenín<br>V bezprostřední blízkosti hranice akcelerační oblasti AOV48 – Chrbonín, přibližně ve vzdálenosti 500 m, se nachází Dětský domov Radenín, který představuje chráněný receptor ve smyslu nařízení vlády č. 272/2011 Sb., o ochraně zdraví před nepříznivými účinky hluku a vibrací. Jedná se o zařízení určené pro děti a mladistvé, tedy zvláště citlivou skupinu obyvatelstva, u níž je nutné posuzovat zdravotní dopady s maximální mírou opatrnosti. Dokumentace SEA neobsahuje konkrétní posouzení vlivů na tento chráněný receptor, zejména z hlediska hluku, infrazvuku, vibrací, amplitudové modulace a stroboskopického efektu (flicker efektu). V navazujících řízeních EIA proto musí být zpracováno plné hodnocení zdravotních rizik (HRA – Health Risk Assessment) a detailní akustické posouzení, které prokáže, že provozem větrných elektráren nedojde k nepříznivému ovlivnění zdraví a kvality života dětí umístěných v zařízení. Návrh řešení: Požaduji vypuštění akcelerační oblasti AOV48 – Chrbonín a souvisejícího územního opatření z návrhu Změny č. 2 Územního rozvojového plánu ČR.<br><br>**PŘIPOMÍNKY K AKCELERAČNÍ OBLASTI AOV49 – KŘEČ**<br><br>23. Nesprávný skutkový stav – vodní zdroje a hydrogeologické poměry<br>Dokumentace SEA nesprávně tvrdí, že se v území nenacházejí ochranná pásma vodních zdrojů, a z toho dovozuje zanedbatelné vlivy na vody. Současně však věcně nezohledňuje obecní a individuální studny v lokalitách Křeč, Kozmice – Za Petrovým, Černovice – V Padělkách, Vlčeves – Liščy a Svatá Anna, které slouží k zásobování obyvatel pitnou vodou. Dále návrh ignoruje toky, povrchové vody a prameniště v AOV. Nejsou dostatečně stanoveny limity zakládání VTE. Je ignorován vliv výstavby a trvání základů VTE na podzemní vody a místní hydrinové prostředí. Návrh je v rozporu s § 3 zákona č. 500/2004 Sb., správní řád, a se zákonem č. 254/2001 Sb., vodní zákon. Návrh řešení: Požadují vypuštění akcelerační oblasti AOV49 – Křeč a souvisejícího územního opatření z návrhu Změny č. 2 Územního rozvojového plánu ČR.<br>24. Rozpor s ochranou zemědělského půdního fondu (ZPF)<br>Zemědělský půdní fond tvoří přibližně 78 % území AOV49. Dokumentace připouští zábor půd I. třídy ochrany v rozsahu 2,45 ha a II. třídy ochrany v rozsahu 0,27 ha, přesto vliv označuje pouze za „mírně negativní". Návrh bagatelizuje rozsah výstavby VTE a její dopady, neřeší nebezpečí eroze půd, a nedostatečně hodnotí možnost poškození meliorací včetně nezjištění jejich rozsahu. Návrh je v rozporu se zákonem č. 334/1992 Sb., o ochraně zemědělského půdního fondu, který stanoví zvýšenou ochranu nejbonitnějších půd. Návrh řešení: Požadují vypuštění akcelerační oblasti AOV49 – Křeč a souvisejícího územního opatření z návrhu Změny č. 2 Územního rozvojového plánu ČR.<br>25. Rozpor s ochranou lesa (PUPFL)<br>Pozemky určené k plnění funkcí lesa (PUPFL) tvoří přibližně 22 % území AOV49. Dokumentace značně podceňuje, resp. ignoruje a nehodnotí rozsah zásahů spojených s výstavbou VTE a to přístupových komunikací, manipulačních ploch a související nutnou likvidaci a fragmentaci lesních porostů a jejich vliv na migrační prostupnost živočichů. Návrh je v rozporu se zákonem č. 289/1995 Sb., lesní zákon, a neprokazuje existenci převažujícího veřejného zájmu. Návrh řešení: Požaduji vypuštění akcelerační oblasti AOV49 – Křeč a souvisejícího územního opatření z návrhu Změny č. 2 Územního rozvojového plánu ČR.<br>26. Nedostatečná ochrana přírody a biodiverzity<br>SEA sama uvádí výskyt citlivých druhů ptáků a netopýrů, například krkavce velkého, motáka pochopa, čápa černého či netopýra rezavého. Biologické hodnocení neobsahuje vliv na hnízdiště orla mořského ve Mlýnech. Nebyly však dostatečně vyhodnoceny migrační trasy ani vazby na EVL Chýnovská jeskyně (CZ0314634) v rámci Natura 2000. V blízkém okolí AOV se nachází řada chráněných oblastí, které dokumentace nezmiňuje, dále cenných mokřadů a prameniš'. Územím prochází migrační koridory zvláště chráněných druhů velkých savců a lokální biokoridory a biocentra, viz územní plán obce. Dokumentace zcela podceňuje dopady výstavby na tuto skutečnost. SEA a UO stanoví zcela nedostatečná opatření na ochranu netopýrů a ptáků. Výstavba všech UO připouštěných VTE povede k naprosté devastaci celého území obledně dopravy obrovských dílů stavby, betonu, vybudování dostatečných přístupových komunikací. V oblasti nebyl vyhotoven ornitologický výzkum. Zásadním způsobem budou narušeny migrační koridory velkých savců a lokální biokoridory a biocentra. Vyskytují se chráněné druhy rostlin a živočichů neuvedené v SEA. Není dostatečná ochrana mokřadů (v UO bez ochranného pásma). V SEA je nedostatečně zjištěn rozsah mimolesní zeleně a je stanovena jeho nedostatečná ochrana. Provedeno vadné vyhodnocení vlivu na klima ze strany výstavby a provozu VTE. Návrh je v rozporu se zákonem č. 114/1992 Sb., o ochraně přírody a krajiny, s § 45i těhož zákona a s dohodou EUROBATS. Návrh řešení: Požaduji vyhotovení celoročního ornitologického a chiropterologického průzkumu v rozsahu odpovídajícím metodikám Agentury ochrany přírody a krajiny ČR a doporučením dohody EUROBATS, a to minimálně po dobu jednoho celého biologického cyklu. Současně požaduji doplnění biologického hodnocení o výskyt a migrační trasy zvláště chráněných druhů, zejména orla mořského a čápa černého, včetně vyhodnocení hnízdních, potravních a migračních vazeb v širším území. Dále požadují úplné posouzení vlivů na EVL Chýnovské jeskyně (CZ0314634) a soustavu Natura 2000, včetně kumulativních vlivů více akceleračních oblastí a vyhodnocení rizik mortality ptáků a netopýrů. Pro případ, že uvedené vlivy na biodiverzitu a zvláště chráněné druhy nebudou spolehlivě vyloučeny, požaduji vypuštění akcelerační oblasti AOV49 – Křeč a souvisejícího územního opatření z návrhu Změny č. 2 Územního rozvojového plánu ČR.<br>27. Nepřiměřené zásahy do krajinného rázu<br>Dokumentace sama připouští, že VTE budou novými dominantami viditelnými na velké vzdálenosti a mohou narušit pohledové osy na kostel sv. Jakuba Většího ve Křeči, hrad Choustník či historickou krajinu Sudkova Dolu. Současně nejsou dostatečně vyhodnoceny dopady na poutní místo Svatá Anna ani na tzv. Černovické vyhlídky. Obec Křeč je obklíčena z více stran v odstupové vzdálenosti 500 m. Dokumentace nehodnotí kumulovaný vliv všech 4 AOV47-50, chybí vizualizace dálkových pohledů a konkrétní hodnocení dopadů na kulturní a duchovní hodnoty území. Omezení výšky VTE na 250m a prezentace tohoto omezení jako zmírňujícího opatření dle SEA a UO, přičemž právě tato výška je základní příčinou zničení místního krajinného rázu, je absurdní. Návrh je v rozporu s § 12 zákona č. 114/1992 Sb., o ochraně přírody a krajiny. | |

| | | | | | | |
|---|---|---|---|---|---|---|
| | | | | | 63, 46, k.ú. Chválkov u KnL. č.p. 94, 14, Rutov č.p.: 62, 68, 60. Návrh je v rozporu se zákonem č. 258/2000 Sb., o ochraně veřejného zdraví, a s nařízením vlády č. 272/2011 Sb. Sama vzdálenost 500m je z hlediska ochrany veřejného zdraví naprosto nedostatečná. Samotná výstavba dále velmi výrazným způsobem zatíží hlukem, prašností, blokováním dopravy celé území, jedná se o tisíce m3 betonu apod. Návrh řešení: Požadují zpracování detailní akustické studie a plného hodnocení zdravotních rizik (HRA), které posoudí hluk, infrazvuk, amplitudovou modulaci, stroboskopický efekt a kumulativní vlivy větrných elektráren na obyvatele, a to včetně noční doby. Současně požadují vyhodnocení vlivu reliéfu krajiny na šíření hluku, vznik odrazů a možné zesilování akustického tlaku v zastavěném území. Dále požadují stanovení minimální odstupové vzdálenosti větrných elektráren od obytné a rekreační zástavby v rozsahu nejméně šestinásobku celkové výšky větrné elektrárny (6× výška VTE), nejméně však vždy 1km. Pro případ, že uvedené vlivy nebudou spolehlivě vyloučeny, požadují vypuštění akcelerační oblasti AOV47 – Bukovec a souvisejícího územního opatření z návrhu Změny č. 2 Územního rozvojového plánu ČR.<br>15. Nepřiměřené zásahy do krajinného rázu<br>Dokumentace sama připouští, že VTE budou novými výškovými dominantami viditelnými na velké vzdálenosti a připouští negativní vliv na krajinný ráz, byť naprosto neadekvátně vyhodnocený. Sama připouští, že dotčeno může být působení kulturně-historických dominant, zejména hradu Choustník, hradu Kámen a zámku Červená Lhota, významné kostely, památník v Mnichu, sakrální stavby a výletní místa, včetně významných pohledových vazeb, mnohé z nich jsou navíc do 1000m vzdáleny od hranice AOV47 a to zejména archeologické a kulturní památky v Mnichu, Hojovicích, Bořetíně (Mostkova kaplička na hranicích AOV47) a Druních (např. slovanské pohřebiště na hranicích AOV47). Navrhovaná opatření v dokumentaci na zmírnění negativního vlivu jsou zcela nesmyslná a nedostatečná (zachování údajných pohledových os, barva doprovodných staveb VTE, „hnízda" VTE) a odporují i ostatním částem dokumentace (odstupové vzdálenosti mezi VTE, přípustná hustota VTE v AOV). Např. hrad Choustník a stejnojmenný kopec je viditelný prakticky odevšad. Žádné pohledové osy ani zhavarení věží zničení krajinného rázu neodvrátí. Plánované stavby VTE jsou při svém plánovaném množství (cca 88 věží ve všech 4 AOV47-50 ) a při limitní výšce 250m tak gigantické (chladicí věže JETE mají 155 m), že při běžném převýšení zdejších kopců nad zdejší mírně zvlněnou krajinu cca 100-150m ji naprosto pohledově ovládnou, obzvlášť budou-li stát na nejvyšších bodech plánovaných AOV (což je pro investory žádoucí). Dokumentace nehodnotí kumulovaný vliv všech 4 AOV47-50, chybí vizualizace dálkových pohledů a konkrétní hodnocení dopadů na kulturní a duchovní hodnoty území. Omezení výšky VTE na 250m a prezentace tohoto omezení jako zmírňujícího opatření dle SEA a ÚO, přičemž právě tato výška je základní příčinou zničení místního krajinného rázu, je absurdní. Návrh je v naprostém rozporu s § 12 zákona č. 114/1992 Sb., o ochraně přírody a krajiny a dopad na krajinný ráz je silně negativní. Návrh řešení: Navrhuji doplnění podrobného hodnocení krajinného rázu, vizualizace dálkových pohledů a kumulativních vizuálních dopadů větrných elektráren v širším území, a to zejména ve vztahu k hradu Choustník, hradu Kámen, zámku Červená Lhota a dalším kulturně-historickým dominantám. Dále navrhuji zpracování realistických vizualizací z významných vyhlídkových míst, obcí, kulturních památek a krajinných horizontů, včetně posouzení souběhu akceleračních oblastí AOV47–AOV50. Současně navrhuji vyhodnocení vlivů na charakter historické kulturní krajiny, dálkové pohledové osy a krajinné dominanty podle § 12 zákona č. 114/1992 Sb., o ochraně přírody a krajiny. Pro případ, že významné negativní dopady na krajinný ráz a kulturně-historické hodnoty území nebudou spolehlivě vyloučeny, navrhuji vypuštění akcelerační oblasti AOV47 – Bukovec a souvisejícího územního opatření z návrhu Změny č. 2 Územního rozvojového plánu ČR.<br><br>**PŘIPOMÍNKY K AKCELERAČNÍ OBLASTI AOV48 – CHRBONÍN**<br><br>16. Nesprávný skutkový stav – vodní zdroje a hydrogeologické poměry<br>Dokumentace SEA nesprávně uvádí, že se v území nenacházejí ochranná pásma vodních zdrojů, přestože v území existují ochranná pásma evidenčních čísel 00306203 – Chrbonín studny 1, 2, 00222503 – Terezín studny S1, S2, S3 a 00444603 – Radenín studny S1, S2, S3. Současně však vůbec nezohledňuje obecní a individuální studny v lokalitách Vlčerves a Lišky, které slouží k zásobování obyvatel pitnou vodou. Dále návrh ignoruje toky, povrchové vody a prameniště v AOV. Nejsou dostatečně stanoveny limity zakládání VTE. Je ignorován vliv výstavby a trvání základů VTE na podzemní vody a místní horninové prostředí. Návrh je v rozporu s § 3 zákona č. 500/2004 Sb., správní řád, a se zákonem č. 254/2001 Sb., vodní zákon. Návrh řešení: Požadují vypuštění akcelerační oblasti AOV48 – Chrbonín a souvisejícího územního opatření z návrhu Změny č. 2 Územního rozvojového plánu ČR.<br>17. Rozpor s ochranou zemědělského půdního fondu (ZPF)<br>Zemědělský půdní fond tvoří přibližně 52 % území AOV48. Dokumentace připouští zábor půd I. třídy ochrany v rozsahu 0,81 ha a II. třídy ochrany v rozsahu 0,11 ha, přesto vliv označuje pouze za „mírně negativní". Návrh bagatelizuje rozsah výstavby VTE a její dopady, neřeší nebezpečí eroze půd, a nedostatečně hodnotí možnost poškození meliorací včetně nezjištění jejich rozsahu. Návrh je v rozporu se zákonem č. 334/1992 Sb., o ochraně zemědělského půdního fondu, který stanoví zvýšenou ochranu nejbonitnějších půd. Návrh řešení: Požadují vypuštění akcelerační oblasti AOV48 – Chrbonín a souvisejícího územního opatření z návrhu Změny č. 2 Územního rozvojového plánu ČR.<br>18. Rozpor s ochranou lesa (PUPFL)<br>Pozemky určené k plnění funkcí lesa (PUPFL) tvoří přibližně 48 % území AOV48. Dokumentace značně podceňuje, resp. ignoruje a nehodnotí rozsah zásahů spojených s výstavbou VTE a to přístupových komunikací, manipulačních ploch a související nutnou likvidaci a fragmentaci lesních porostů a jejich vliv na migrační prostupnost živočichů. Návrh je v rozporu se zákonem č. 289/1995 Sb., lesní zákon, a neprokazuje existenci převažujícího veřejného zájmu. Návrh řešení: Požadují vypuštění akcelerační oblasti AOV48 – Chrbonín a souvisejícího územního opatření z návrhu Změny č. 2 Územního rozvojového plánu ČR.<br>19. Nedostatečná ochrana přírody a biodiverzity<br>SEA sama uvádí výskyt citlivých druhů ptáků, například hnízdiště orla mořského ve Mlýnech. A dále dokumentace uvádí výskyt netopýrů, např. netopýr rezavý, nyroměný, parkový a nejmenší. Nebyly však dostatečně vyhodnoceny migrační trasy a vazby na významné zimoviště EVL Chýnovská jeskyně (CZ0314634) v rámci Natura 2000. V blízkém okolí AOV se nachází řada chráněných oblastí, které dokumentace nezmiňuje, dále cenných mokřadů a prameniště. Územím prochází migrační koridory zvláště chráněných druhů velkých savců a lokální biokoridory a biocentra, viz územní plán obce. Dokumentace zcela podceňuje dopady výstavby na tuto skutečnost. SEA a ÚO stanoví zcela nedostatečná opatření na ochranu netopýrů a ptáků. Výstavba všech v ÚO připuštěných VTE povede k naprosté devastaci celého území obledně dopravy obrovských dílů stavby, betonu, vybudování dostatečných přístupových komunikací. V oblasti nebyl vyhotoven ornitologický výzkum. Zásadním způsobem budou narušeny migrační koridory velkých savců a lokální biokoridory a biocentra. Vyskytují se chráněné druhy rostlin a živočichů neuvedené v SEA. Není dostatečná ochrana mokřadů (v UO bez ochranného pásma). V SEA je nedostatečně zjištěn rozsah mimolesní zeleně a je stanovena jeho nedostatečná ochrana. Provedeno vadné vyhodnocení vlivu na klima ze strany výstavby a provozu VTE. Návrh je v rozporu se zákonem č. 114/1992 Sb., o ochraně přírody a krajiny, s § 45i téhož zákona a s dohodou EUROBATS. Návrh řešení: Požadují vyhotovení celoročního ornitologického a chiropterologického průzkumu v rozsahu odpovídajícím metodikám Agentury ochrany přírody a krajiny ČR a doporučením dohody EUROBATS, a to minimálně po dobu jednoho celého biologického cyklu. Současně požadují doplnění biologického hodnocení o výskyt a migrační trasy zvláště chráněných druhů, zejména orla mořského a čápa černého, včetně vyhodnocení hnízdních, potravních a migračních vazeb v širším území. Dále požadují úplné posouzení vlivů na EVL Chýnovské jeskyně (CZ0314634) a soustavu Natura 2000, včetně kumulativních vlivů více akceleračních oblastí a vyhodnocení rizik mortality ptáků a netopýrů. Pro případ, že uvedené vlivy na biodiverzitu a zvláště chráněné druhy nebudou spolehlivě vyloučeny, požadují vypuštění akcelerační oblasti AOV48 – Chrbonín a souvisejícího územního opatření z návrhu Změny č. 2 Územního rozvojového plánu ČR.<br>20. Nepřiměřené zásahy do krajinného rázu | |

| | | | | | | |
|---|---|---|---|---|---|---|
| | | | | | Dokumentace sama připouští, že VTE budou novými výškovými dominantami viditelnými na velké vzdálenosti. Dotčeno může být působení kulturně-historických dominant, zejména zámku Červená Lhota a městské památkové rezervace Jindřichův Hradec, včetně významných pohledových vazeb. Chybí vizualizace dálkových pohledů a konkrétní hodnocení dopadů na kulturní a duchovní hodnoty území. Návrh je v rozporu s § 12 zákona č. 114/1992 Sb., o ochraně přírody a krajiny. Návrh řešení: Požaduji doplnění podrobného hodnocení krajinného rázu, vizualizace dálkových pohledů a vizuálních dopadů větrných elektráren na kulturně-historické dominanty území, zejména zámek Červená Lhota, městskou památkovou rezervaci Jindřichův Hradec a související pohledové osy a krajinné horizonty. Současně požaduji zpracování vizualizací z významných vyhlídkových míst, památkově chráněných území a dálkových pohledů, včetně vyhodnocení kumulativních vizuálních dopadů s dalšími záměry větrných elektráren v širším území. Dále požaduji posouzení souladu návrhu s ochranou kulturní krajiny a charakteru historického krajinného rázu podle § 12 zákona č. 114/1992 Sb., o ochraně přírody a krajiny. Pro případ, že významné negativní dopady na krajinný ráz a kulturně-historické hodnoty území nebudou společně vyloučeny, požaduji vypuštění akcelerační oblasti AOV24 – Lodhéřov a související územního opatření z návrhu Změny č. 2 Územního rozvojového plánu ČR.<br>8. Podlimitní AOV<br>Akcelerační oblast AOV24 Lodhéřov vykazuje dle podkladů předpokládaný instalovaný výkon pouze cca 42 MW, čímž nesplňuje limit „nad 50 MW" stanovený v odůvodnění Změny č. 2 ÚRP pro vymezování akceleračních oblastí celostátního významu. Vymezení AOV24 je proto v rozporu s vlastním odůvodněním pořizovatele a postrádá zákonnou i věcnou konzistenci. Návrh řešení: Požaduji vypuštění akcelerační oblasti AOV24 – Lodhéřov a související územního opatření z návrhu Změny č. 2 Územního rozvojového plánu ČR.<br>9. Nesouhlas obce a veřejnosti<br>Dotčená obec přijala nesouhlasné usnesení s vymezením akcelerační oblasti. Současně byla podána petice proti AOV24 s podpisy většiny místních občanů. Návrh je tak v rozporu s principem samosprávy a požadavky Aarhuské úmluvy. Návrh řešení: Požaduji vypuštění akcelerační oblasti AOV24 – Lodhéřov a související územního opatření z návrhu Změny č. 2 Územního rozvojového plánu ČR.<br><br>**PŘIPOMÍNKY K AKCELERAČNÍ OBLASTI AOV47 – BUKOVEC**<br><br>10. Nesprávně zjištěný skutkový stav – ochranná pásma vodních zdrojů, rozpor s ochranou vod<br>Dokumentace SEA nesprávně uvádí, že se v území nenacházejí ochranná pásma vodních zdrojů, přestože v území existují ochranná pásma evidenčního čísla 00299703 – Druneč, Březina (vrt 501) a 00323810 – Hojovice (studna 5). Současně nejsou zohledněny další využívané zdroje pitné vody v Psárově a Bořetíně (zejména stávající obecní vrt o hloubce 50m a vodojem, oboje ve vzdálenosti do 300m od hranice AOV47, dtto plánovaný obecní vrt a přívod k vodojemu) ani závislost obyvatel na individuálních studních. Dále návrh ignoruje toky, povrchové vody a prameniště v AOV. Nejsou dostatečně stanoveny limity zakládání VTE. Je ignorován vliv výstavby a trvání základů VTE na podzemní vody a místní horninové prostředí. Není zjištěn rozsah poddolovaných oblastí. Návrh je v rozporu s § 3 zákona č. 500/2004 Sb., správní řád, a se zákonem č. 254/2001 Sb., vodní zákon. Návrh řešení: Požaduji vypuštění akcelerační oblasti AOV47 – Bukovec a související územního opatření z návrhu Změny č. 2 Územního rozvojového plánu ČR.<br>11. Rozpor s ochranou zemědělského půdního fondu (ZPF)<br>Zemědělský půdní fond tvoří přibližně 48,32 % území AOV47. Dokumentace připouští zábor půd I. třídy ochrany v rozsahu 2,31 ha a II. třídy ochrany v rozsahu 0,10 ha, přesto vliv označuje pouze za „mírně negativní". Návrh bagatelizuje rozsah výstavby VTE a její dopady, neřeší nebezpečí eroze půd, a nedostatečně hodnotí možnost poškození meliorací včetně nezjištění jejich rozsahu. Návrh je v rozporu se zákonem č. 334/1992 Sb., o ochraně zemědělského půdního fondu, který stanoví zvýšenou ochranu nejbonitnějších půd. Návrh řešení: Požaduji vypuštění akcelerační oblasti AOV47 – Bukovec a související územního opatření z návrhu Změny č. 2 Územního rozvojového plánu ČR.<br>12. Rozpor s ochranou lesa (PUPFL)<br>Pozemky určené k plnění funkcí lesa (PUPFL) tvoří přibližně 51,58 % území AOV47, tedy více než polovinu celé oblasti. Dokumentace značně podceňuje, resp. ignoruje a nebodnotí rozsah zásahů spojených s výstavbou VTE a to přístupových komunikací, manipulačních ploch a souvisejícíí nutnou likvidací a fragmentací lesních porostů a jejich vliv na migrační prostupnost živočichů. Návrh je v rozporu se zákonem č. 289/1995 Sb., lesní zákon, a neprokazuje existenci převažujícího veřejného zájmu. Návrh řešení: Požaduji vypuštění akcelerační oblasti AOV47 – Bukovec a související územního opatření z návrhu Změny č. 2 Územního rozvojového plánu ČR.<br>13. Nedostatečná ochrana přírody a biodiverzity<br>V blízkém okolí AOV 47 se nachází řada chráněných oblastí, dokumentace nezmiňuje PP Hučský potok (vzdálenost cca 2.000 m, ochranné pásmo 330 ha), dále cenných mokřadů a prameniště, dále významný biotop u rybníka Táta pobíží hranice AOV. SEA sama uvádí výskyt citlivých druhů ptáků a netopýrů, například motáka pilicha, datla černého nebo netopýra rezavého, a dalších druhů netopýrů, neuvádí však, že tyto výskyty jsou významné v samotné AOV, nejen v jejím blízkém okolí. Nálezy netopýrů dle ČESON jsou dle jeho evidence přímo v AOV47 (Bořetín) a dále v blízkém okolí (Předboř, Choustník, Dobešov u Černovic, Lidmaň, Těmice). Nebyly dostatečně vyhodnoceny migrační trasy ani možné dopady na EVL. Chýnovské jeskyně (CZ0314634) v rámci soustavy Natura 2000. Středem celého území prochází migrační koridory zvláště chráněných druhů velkých savců a lokální biokoridory a biocentra, viz územní plány všech obcí v AOV. Dokumentace zcela podceňuje dopady výstavby na tuto skutečnost. SEA a UO stanoví zcela nedostatečná opatření na ochranu netopýrů a ptáků. Výstavba 33 VTE povede k nárazové devastaci celého území ohledně dopravy obrovských dílů stavby, betonu, vybudování dostatečných přístupových komunikací na zalesněný střed celé AOV 47. Chybí potvrzený výskyt orla mořského, sokola stěhovavého, luňáka červeného, ledňáčka říčního, čápa černého. V oblasti nebyl vyhotoven ornitologický výzkum. Zásadním způsobem budou narušeny migrační koridory velkých savců a lokální biokoridory a biocentra. Vyskytují se chráněné druhy vachta trojlistá, pestnatec májový, skokan skřehotavý, kuňka obecná. Není dostatečná ochrana mokřadů (v UO bez ochranného pásma). V SEA je nedostatečně zjištěn rozsah mimolesní zeleně a je stanovena jeho nedostatečná ochrana. Provedeno vadné vyhodnocení vlivu na klima ze strany výstavby a provozu VTE. Posouzení pro SEA trvalo jen 5 měsíců a není proto dostatečné. Postup je v rozporu se zákonem č. 114/1992 Sb., o ochraně přírody a krajiny, a s mezinárodní dohodou EUROBATS. Návrh řešení: Požaduji vyhotovení celoročního ornitologického a chiropterologického průzkumu v rozsahu odpovídajícím metodikám Agentury ochrany přírody a krajiny ČR a doporučením dohody EUROBATS, a to minimálně po dobu jednoho celého biologického cyklu. Současně požaduji doplnění biologického hodnocení o výskyt a migrační trasy zvláště chráněných druhů, zejména orla mořského a čápa černého, včetně vyhodnocení hnízdních, potravních a migračních vazeb v širším území. Dále požadují úplné posouzení vlivů na EVL Chýnovské jeskyně (CZ0314634) a soustavu Natura 2000, včetně kumulativních vlivů více akceleračních oblastí a vyhodnocení rizik mortality ptáků a netopýrů. Pro případ, že uvedené vlivy na biodiverzitu a zvláště chráněné druhy nebudou společně vyloučeny, požaduji vypuštění akcelerační oblasti AOV47 – Bukovec a související územního opatření z návrhu Změny č. 2 Územního rozvojového plánu ČR.<br>14. Nedostatečné posouzení vlivů na veřejné zdraví<br>Dokumentace neobsahuje konkrétní akustickou studii ani posouzení vibrací, infrazvuku, amplitudové modulace a stroboskopického efektu, v tomto směru je zcela bez odůvodnění a současně nehodnotí celkové zatížení území z hlediska souběhu těchto vlivů. Dokumentace uvádí, že se předpokládá ve vzdálenosti 500m hluková hladina 37dB na 1 VTE, přičemž toto tvrzení není podloženo žádnou studií (takto vysoké a rozměrné VTE se v ČR ani nenacházejí) ani bližším zdůvodněním a nebere vůbec v úvahu kumulaci více zdrojů hluku – více VTE a ani sílu větru a specifický způsob měření u VTE. Současně sama připouští, že některé obytné objekty se nacházejí ve vzdálenostech kratších než 500 m od hranice AOV47. Řada obytných objektů se způsobem využití rodinný dům je blíže než 500 m k hranici AOV 47, jde konkrétně o tyto obytné objekty v: k.ú. Bořetín č.p.: [ ] k.ú. Dobešov ( Cihelny ) č.p. [ ] 32, 57, k.ú. Vlkosovice č.p.: [ ] k.ú. Druneč č.p.:1, 2, 3, 4, 12, 48, 40, k.ú. Březina u JH č.p.: [ ] k.ú. Třeklasovice č.p. [ ] k.ú. Psárov č.p.: [ ] k.ú. Hojovice č.p.: [ ] | |

| Poř. č. | Připomínkové místo | Číslo jednací | Článek | AO | Připomínka | Vyhodnocení |
|---|---|---|---|---|---|---|
| | | | | | akceleračních oblastí AOV47 – Bukovec, AOV48 – Chrbonín, AOV49 – Křeč a AOV50 – Obrataň a zamýšlené stavby větrných elektráren (VTE) při naplnění stanovených limitů (zejména výška a množství).<br><br>Dokumentace SEA (SEA) a ÚO v předložené podobě není dostatečně odůvodněná, neobsahuje konkrétní odborné podklady a v řadě oblastí odkládá podstatné posouzení vlivů až do budoucích navazujících řízení. Návrh je proto nepřezkoumatelný a v rozporu s právními předpisy České republiky i Evropské unie. Současně může mít závažné dopady na krajinný ráz, biodiverzitu, vodní poměry, kulturně-historické hodnoty území i kvalitu života obyvatel.<br><br>Požaduji proto především vypuštění akceleračních oblastí AOV24 – Lodhéřov, AOV47 – Bukovec, AOV48 – Chrbonín, AOV49 – Křeč a AOV50 – Obrataň a souvisejícího územního opatření z návrhu Změny č. 2 Územního rozvojového plánu ČR. Pro případ, že tomuto požadavku nebude vyhověno, požaduji zásadní přepracování návrhu, zejména doplnění plného vyhodnocení kumulativních vlivů, ochrany veřejného zdraví, ochrany PUPFL, vlivů na soustavu Natura 2000, chráněné živočichy, krajinný ráz, vodní zdroje a majetková práva obyvatel. Současně žádám, aby všechny připomínky byly řádně a individuálně vypořádány v souladu se zákonem, včetně konkrétního a přezkoumatelného odůvodnění způsobu jejich vypořádání.<br><br>**VI. PŘIPOMÍNKY K AKCELERAČNÍM OBLASTEM AOV24, AOV47, AOV48, AOV49 a AOV50**<br><br>**PŘIPOMÍNKY K AKCELERAČNÍ OBLASTI AOV24 – LODHÉŘOV**<br><br>1. Nesprávně zjištěný skutkový stav – ochranná pásma vodních zdrojů, rozpor s ochranou vod<br>Dokumentace SEA nesprávně uvádí, že se v území nenacházejí ochranná pásma vodních zdrojů, přestože v území existuje ochranné pásmo evidenčního čísla 00242303 – Přuhův Žďár podzemní 51, S2. Současně není zohledněna závislost obyvatel na individuálních studních. Obec Lodhéřov a zejména místní část Studnice se dlouhodobě potýkají s nedostatkem pitné vody ve studních a s omezeným zásobováním obyvatel pitnou vodou. Dále návrh ignoruje toky, povrchové vody a prameniště v AOV. Nejsou dostatečně stanoveny limity zakládání VTE. Je ignorován vliv výstavby a trvání základů VTE na podzemní vody a místní horninové prostředí. Návrh je v rozporu s § 3 zákona č. 500/2004 Sb., správní řád, a se zákonem č. 254/2001 Sb., vodní zákon. Návrh řešení: Požaduji vypuštění akcelerační oblasti AOV24 – Lodhéřov a souvisejícího územního opatření z návrhu Změny č. 2 Územního rozvojového plánu ČR.<br>2. Rozpor s ochranou zemědělského půdního fondu (ZPF)<br>Zemědělský půdní fond tvoří přibližně 70 % území AOV24. Dokumentace připouští zábor půd I. třídy ochrany v rozsahu 0,08 ha a II. třídy ochrany v rozsahu 0,59 ha, přesto vliv označuje pouze za „mírně negativní". Návrh bagatelizuje rozsah výstavby VTE a její dopady, neřeší nebezpečí eroze půd, a nedostatečně hodnotí možnost poškození meliorací včetně nezjištění jejich rozsahu. Návrh je v rozporu se zákonem č. 334/1992 Sb., o ochraně zemědělského půdního fondu, který stanoví zvýšenou ochranu nejbonitnějších půd. Návrh řešení: Požaduji vypuštění akcelerační oblasti AOV24 – Lodhéřov a souvisejícího územního opatření z návrhu Změny č. 2 Územního rozvojového plánu ČR.<br>3. Rozpor s ochranou lesa (PUPFL)<br>Pozemky určené k plnění funkcí lesa (PUPFL) tvoří přibližně 30 % území AOV24, tedy téměř třetinu celé oblasti. Dokumentace značně podceňuje a nebodnotí rozsah zásahů spojených s výstavbou VTE a to přístupových komunikací, manipulačních ploch a nutnou související likvidací a fragmentací lesních porostů a jejich vliv na migrační prostupnost živočichů.. Návrh je v rozporu se zákonem č. 289/1995 Sb., lesní zákon, a neprokazuje existenci převažujícího veřejného zájmu. Návrh řešení: Požaduji vypuštění akcelerační oblasti AOV24 – Lodhéřov a souvisejícího územního opatření z návrhu Změny č. 2 Územního rozvojového plánu ČR.<br>4. Nedostatečná ochrana přírody a biodiverzity<br>SEA sama uvádí výskyt citlivých druhů ptáků a netopýrů, například čápa černého, motáka pochopa, motáka pilicha, krkavce velkého nebo netopýra rezavého. Nebyly však dostatečně vyhodnoceny migrační trasy ani možné dopady na CHKO Třeboňsko. Chybí potvrzený výskyt orla mořského a čápa černého. V oblasti nebyl vyhotoven ornitologický výzkum. Posouzení pro SEA trvalo jen 5 měsíců a není proto dostatečné. SEA a ÚO stanoví zcela nedostatečná opatření na ochranu netopýrů a ptáků. Postup je v rozporu se zákonem č. 114/1992 Sb., o ochraně přírody a krajiny. Návrh řešení: Požaduji vyhotovení celoročního ornitologického a chiropterologického průzkumu, včetně vyhodnocení migračních tras ptáků a netopýrů, kumulativních vlivů a dopadů na CHKO Třeboňsko. Současně požaduji doplnění biologických průzkumů o výskyt zvláště chráněných druhů, zejména orla mořského a čápa černého, a následné nové vyhodnocení vlivů v rámci SEA. Pro případ, že uvedené nedostatky nebudou řádně odstraněny, požaduji vypuštění akcelerační oblasti AOV24 – Lodhéřov a souvisejícího územního opatření z návrhu Změny č. 2 Územního rozvojového plánu ČR.<br>5. Nedostatečné posouzení vlivů na veřejné zdraví<br>Dokumentace neobsahuje konkrétní akustickou studii ani posouzení infrazvuku, amplitudové modulace, vibrací a stroboskopického efektu a současně nehodnotí celkové zatížení území z hlediska souběhu těchto vlivů. Současně sama připouští riziko obtěžování v okrajové zástavbě Lodhéřova v noční době. Vzhledem k reliéfu kotliny, ve které Lodhéřov leží, existuje riziko odrazů a zesílení akustického tlaku. Návrh je v rozporu se zákonem č. 258/2000 Sb., o ochraně veřejného zdraví, a s nařízením vlády č. 272/2011 Sb. Návrh řešení: Požaduji zpracování detailní akustické studie a plného hodnocení zdravotních rizik (HRA), které posoudí hluk, infrazvuk, amplitudovou modulaci, stroboskopický efekt a kumulativní vlivy větrných elektráren na obyvatele Lodhéřova a okolních sídel, a to včetně noční doby. Současně požaduji vyhodnocení vlivu reliéfu kotliny na šíření hluku, vznik odrazů a možné zesilování akustického tlaku v zastavěném území. Dále požaduji stanovení minimální odstupové vzdálenosti větrných elektráren od obytné a rekreační zástavby v rozsahu nejméně v rozsahu nejméně šestinásobku celkové výšky větrné elektrárny (6× výška VTE), nejméně však vždy 1km. Pro případ, že uvedené vlivy nebudou spolehlivě vyloučeny, požaduji vypuštění akcelerační oblasti AOV24 – Lodhéřov a souvisejícího územního opatření z návrhu Změny č. 2 Územního rozvojového plánu ČR.<br>6. Rizika pro bezpečnost, letectví a IZS<br>V území se nachází jev ÚAP 119 – Zájmové území Ministerstva obrany, který podmiňuje umisťování vysokých staveb dalším posouzením. Do území zasahuje Grid ATZ a ochranné pásmo letiště LKJH Jindřichův Hradec. Dokumentace současně nehodnotí dopady souvislého pásu VTE na zásahy vrtulníků integrovaného záchranného systému v lesním území. Postup je v rozporu se zákonem č. 49/1997 Sb., o civilním letectví, a se zákonem č. 239/2000 Sb., o integrovaném záchranném systému. Návrh řešení: Požaduji doplnění odborného posouzení vlivů akcelerační oblasti AOV24 – Lodhéřov na bezpečnost leteckého provozu, obranu státu a fungování integrovaného záchranného systému, zejména s ohledem na jev ÚAP 119 – Zájmové území Ministerstva obrany, Grid ATZ a ochranné pásmo letiště LKJH Jindřichův Hradec. Současně požaduji vyhodnocení dopadů souvislého pásu větrných elektráren na zásahy vrtulníků IZS, letecké hašení lesních požárů, zdravotnické záchranné služby a policejních vrtulníků, včetně posouzení bezpečnosti letových koridorů a omezení manévrovacích možností v lesním území. Dále požaduji stanoviska Ministerstva obrany, Úřadu pro civilní letectví, Řízení letového provozu ČR a složek IZS k umístění větrných elektráren v daném území. Pro případ, že uvedené bezpečnostní a letecké vlivy nebudou spolehlivě vyloučeny, požaduji vypuštění akcelerační oblasti AOV24 – Lodhéřov a souvisejícího územního opatření z návrhu Změny č. 2 Územního rozvojového plánu ČR.<br>7. Nepřiměřené zásahy do krajinného rázu | |

| | | | | | | |
|---|---|---|---|---|---|---|
| | | | | | Beneda Josef | |

| | | | | | | |
|---|---|---|---|---|---|---|
| | | | | | III. NÁZEV ZÁMĚRU<br><br>Akcelerační oblasti na území Jihočeského kraje (okresy Jindřichův Hradec a Tábor) a Kraje Vysočina (okres Pelhřimov): AOV24 – Lodhéřov, AOV47 – Bukovec, AOV48 – Chrbonín, AOV49 – Křeč a AOV50 – Obrataň.<br><br>IV. DOTČENÉ ÚZEMÍ<br><br>AOV24 – Lodhéřov<br>Rozloha plochy 3,9 km2, max. výkon 42 MW, max. počet věží 12, max. výška věží 200 m.<br>Katastrální území: Lodhéřov, Studnice u Lodhéřova a Velký Ratmírov.<br>AOV47 – Bukovec<br>Rozloha plochy 11,8 km2, max. výkon 115,5 MW, max. počet věží 33, max. výška věží 250 m.<br>Katastrální území: Březina u Deštné, Bořetín, Dobešov u Černovic, Drunče, Hojovice, Chválkov u Kamenice nad Lipou, Psárov, Třiklasovice a Vlkosovice.<br>AOV48 – Chrbonín<br>Rozloha plochy 4,9 km2, max. výkon 45,5 MW, max. počet věží 13 VTE, max. výška věží 250 m.<br>Katastrální území: Hroby, Chrbonín, Kozmice u Chýnova, Mlýny u Choustníku, Radenín a Vlčeves.<br>AOV49 – Křeč<br>Rozloha plochy 8,4 km2, max. výkon 84 MW, max. počet věží 24, max. výška věží 200 m.<br>Katastrální území: Bezděčín u Obrataně, Černovice u Tábora, Kozmice u Chýnova, Křeč, Nové Dvory u Pořína, Střítež u Černovic a Sudkův Důl.<br>AOV50 – Obrataň<br>Rozloha plochy 6,5 km2, max. výkon 63 MW, max. počet věží 18, max. výška věží 250 m.<br>Katastrální území: Bezděčín u Obrataně, Hrobská Zahrádka, Nové Dvory u Pořína, Obrataň, Pořín a Prasetín.<br><br>V. STANOVISKO<br><br>**S návrhem Územního opatření k AOV24 – Lodhéřov, AOV47 – Bukovec, AOV48 – Chrbonín, AOV49 – Křeč a AOV50 – Obrataň (UO) zásadně nesouhlasím a požaduji jejich vyřazení ze Změny č. 2 Územního rozvojového plánu ČR, případně jejich zásadní přepracování. Návrh vykazuje závažné nedostatky z hlediska zákonnosti, ochrany životního prostředí, ochrany veřejného zdraví i ochrany práv obyvatel dotčeného území.**<br><br>Návrh akceleračních oblastí AOV24 – Lodhéřov, AOV47 – Bukovec, AOV48 – Chrbonín, AOV49 – Křeč a AOV50 je v rozporu s principem předběžné opatrnosti, požadavky na ochranu veřejného zdraví, ochranu přírody a krajiny, ochranu vodních zdrojů i se zásadou proporcionality zásahu do území. Současně nebyly dostatečně vyhodnoceny kumulativní a synergické vlivy souběhu | |

| | | | | | | |
|---|---|---|---|---|---|---|
| | | | | | takovýmto způsobem není nikde výslovně definován. AOV a UO neodůvodněně zvýhodňují jednu skupinu subjektů před jinými konkrétně investory VTE před občany a obyvateli zasažených obcí a vlastníky nemovitostí, což je v rozporu zejména s čl. 3 odst.1, čl. 4 odst. 3,4, čl. 7, čl. 8, čl. 101 odst.1. Ústavy ČR. Návrh řešení: Požadují doplnění řádného vyhodnocení proporcionality zásahu do území a prokázání převahy veřejného zájmu nad negativními dopady na životní prostředí, krajinu, veřejné zdraví a majetková práva obyvatel. Současně požaduji doplnění variantního posouzení méně konfliktních lokalit, včetně brownfieldů a území s nižším střetem s ochranou vod, lesa, zemědělského půdního fondu, biodiverzity a krajinného rázu. Dále požaduji přepracování návrhu tak, aby akcelerační oblasti byly vymezovány pouze v územích s prokazatelně nízkým konfliktním potenciálem v souladu s odůvodněním ÚRP ČR a principem minimalizace dopadů. Pro případ, že proporcionalita zásahu a převaha veřejného zájmu nebudou spolehlivě prokázány, požaduji vypuštění všech akceleračních oblastí AOV24 + AOV47 + AOV48 + AOV49 + AOV50 a souvisejících územních opatření z návrhu Změny č. 2 Územního rozvojového plánu ČR.<br>75–79. Nedostatečnost zmírňujících opatření<br>Stanovená opatření jsou převážně obecná, formální a deklaratorní, například omezení výšky VTE na 200 nebo 250 m, a zejména odporující zjištěním v rámci SEA. Dokumentace neobsahuje konkrétní opatření pro ochranu obyvatelstva před hlukem, dalšími výše uvedenými fyzikálními jevy, světelným znečištěním nebo pro zachování migrační prostupnosti krajiny. Závěr o dostatečnosti opatření je proto nepodložený a v rozporu se zákonem č. 100/2001 Sb. Návrh řešení: Navrhuji doplnění konkrétních a závazných zmírňujících opatření pro ochranu obyvatelstva před hlukem, infrazvukem, amplitudovou modulací, vibracemi, stroboskopickým efektem a světelným znečištěním. Dále navrhuji doplnění opatření pro zachování migrační prostupnosti krajiny, ochranu ptáků a netopýrů a omezení kumulativních dopadů více akceleračních oblastí v širším území. Současně navrhuji stanovení jasných podmínek pro monitoring, kontrolu a vyhodnocování dopadů nezávislými odbornými institucemi, nikoliv pouze provozovateli větrných elektráren. Dále navrhuji stanovení minimální odstupové vzdálenosti větrných elektráren od obytné a rekreační zástavby v rozsahu nejméně šestinásobku celkové výšky větrné elektrárny (6× výška VTE), nejméně však vždy 1km. Pro případ, že účinná a konkrétní zmírňující opatření nebudou doplněna a jejich funkčnost spolehlivě prokázána, navrhuji vypuštění všech akceleračních oblastí AOV24 + AOV47 + AOV48 + AOV49 + AOV50 a souvisejících územních opatření z návrhu Změny č. 2 Územního rozvojového plánu ČR.<br>80–84. Vnitřní rozpory a nedostatečný monitoring<br>SEA současně tvrdí, že kumulativní vlivy nebyly zjištěny, ale zároveň připouští jejich existenci při souběhu více AOV. Monitoring je nepřípustně navržen až po realizaci záměru a převážně v režii provozovatelů. Dokumentace je proto vnitřně rozporná a nepřezkoumatelná. Návrh řešení: Navrhuji doplnění nezávislého a transparentního systému monitoringu, který bude prováděn již před realizací záměru a následně i v průběhu provozu větrných elektráren. Dále navrhuji, aby monitoring nebyl zajišťován pouze provozovateli větrných elektráren, ale také nezávislými odbornými institucemi a orgány ochrany přírody, veřejného zdraví a životního prostředí. Současně navrhuji doplnění konkrétních metodik, rozsahu a kontrolních mechanismů monitoringu hluku, infrazvuku, mortality ptáků a netopýrů, migračních tras, krajinného rázu a kumulativních vlivů. Pro případ, že nebude zajištěn nezávislý, odborný a přezkoumatelný monitoring vlivů záměru, navrhuji vypuštění všech akceleračních oblastí AOV24 + AOV47 + AOV48 + AOV49 + AOV50 a souvisejících územních opatření z návrhu Změny č. 2 Územního rozvojového plánu ČR.<br>85–89. Absence variantního řešení<br>Dokumentace neposuzuje alternativní lokality ani modely a varianty rozmístění, počtu či výšky VTE. Není prokázáno, že navržená varianta představuje řešení s nejmenšími dopady na životní prostředí a obyvatele. Není ani tvrzen a prokazován veřejný zájem zřízení AOV. Postup je v rozporu se směrnicí 2001/42/ES a zákonem č. 100/2001 Sb. Návrh řešení: Navrhuji doplnění variantního posouzení akceleračních oblastí, včetně alternativních lokalit, jiného rozmístění větrných elektráren, nižšího počtu staveb a variant s menší výškou větrných elektráren. Dále navrhuji vyhodnocení méně konfliktních řešení, zejména využití brownfieldů, narušených území a lokalit s nižším střetem s ochranou přírody, krajinného rázu, veřejného zdraví a obytné zástavby. Současně navrhuji doplnění srovnávací analýzy jednotlivých variant z hlediska dopadů na životní prostředí, veřejné zdraví, biodiverzitu, krajinný ráz a majetková práva obyvatel. Pro případ, že nebude prokázáno, že navržená varianta představuje řešení s nejmenšími dopady na životní prostředí a obyvatele, navrhuji vypuštění všech akceleračních oblastí AOV24 + AOV47 + AOV48 + AOV49 + AOV50 a souvisejících územních opatření z návrhu Změny č. 2 Územního rozvojového plánu ČR.<br>90–94. Nepřiměřenost zásahu do území<br>Navržené řešení představuje brutální zásah do charakteru krajiny, kvality života obyvatel i majetkových práv a narušení jejich legitimního očekávání, že tyto hodnoty budou zachovány. Nebylo prokázáno (dokumentace se tím ani nezabývá), že negativní dopady nelze dosáhnout jiným, méně konfliktním řešením. Návrh tak nesplňuje princip proporcionality vyžadovaný správním právem i judikaturou správních soudů. Návrh řešení: Navrhuji doplnění řádného posouzení proporcionality zásahu do území, včetně vyhodnocení dopadů na krajinný ráz, kvalitu života obyvatel, veřejné zdraví, majetková práva a charakter venkovského prostředí. Dále navrhuji prokázání, že sledovaného veřejného zájmu nelze dosáhnout jiným, méně konfliktním řešením s nižšími dopady na obyvatele a životní prostředí. Současně navrhuji doplnění variantního řešení a vyhodnocení méně zatěžujících alternativ v souladu s principem proporcionality a minimalizace zásahů do práv obyvatel. Pro případ, že proporcionalita zásahu a nezbytnost navrženého řešení nebudou spolehlivě prokázány, navrhuji vypuštění všech akceleračních oblastí AOV24 + AOV47 + AOV48 + AOV49 + AOV50 a souvisejících územních opatření z návrhu Změny č. 2 Územního rozvojového plánu ČR.<br>95–99. Riziko lesních požárů a omezení možností hašení<br>AOV24 + AOV47 + AOV48 + AOV49 + AOV50 se z významné části nacházejí v lesních porostech nebo v jejich bezprostřední blízkosti. Dokumentace SEA však vůbec nehodnotí rizika vzniku a šíření lesních požárů ani dopady souvislého pásu větrných elektráren na možnosti zásahu jednotek požární ochrany a integrovaného záchranného systému. Dokumentace současně nehodnotí kumulativní dopad souvislého pásu cca 88 větrných elektráren v AOV47–AOV50 na krizové řízení a požární bezpečnost krajiny. V podmínkách probíhající klimatické změny a narůstajícího rizika sucha představuje rozsáhlá industrializace lesních hřebenů významné zvýšení požárního rizika v území. Návrh je v rozporu se zásadou prevence podle § 2900 občanského zákoníku, s požadavky zákona č. 133/1985 Sb., o požární ochraně, a s požadavkem řádného vyhodnocení rizik podle zákona č. 100/2001 Sb., o posuzování vlivů na životní prostředí. Návrh řešení: Požadují doplnění podrobného posouzení požárních rizik, možností zásahu HZS a dopadů souvislého pásu větrných elektráren na letecké hašení lesních požárů, krizové řízení a evakuaci obyvatel. Současně požaduji stanovisko HZS a odborné vyhodnocení dostupnosti území pro zásahovou techniku v podmínkách rozsáhlých lesních požárů. Pro případ, že uvedená rizika nebudou spolehlivě vyloučena, požaduji vypuštění akceleračních oblastí AOV24 + AOV47 + AOV48 + AOV49 + AOV50 a souvisejících územních opatření z návrhu Změny č. 2 Územního rozvojového plánu ČR.<br>100. Procesní vada – neúplné zveřejnění koordinačního výkresu<br>Proces zveřejnění návrhu Změny č. 2 ÚRP vykazuje vady, neboť koordinační výkres nebyl zveřejněn v úplné podobě a chybí zde údaje k identifikaci katastrálních parcel k přesnému určení hranice AOV. Ve zveřejněné dokumentaci absentovaly záměry FVE, přestože představují významnou součást navrhovaného využití území a mají zásadní význam pro posouzení kumulativních a synergických vlivů. Veřejnosti tak nebyla umožněna řádná orientace v návrhu ani efektivní uplatnění připomínek, čímž mohlo dojít ke zkrácení procesních práv veřejnosti. Návrh řešení: Požadujeme vypořádání této procesní vady v souladu se zásadou ochrany práv veřejnosti a transparentnosti procesu pořizování opatření obecné povahy. | |

| | | | | | | |
|---|---|---|---|---|---|---|
| | | | | | AOV47–AOV50 včetně souběhu s koridorem V406/407 Kočín–Mírovka, případně vypuštění všech akceleračních oblastí AOV47–AOV50 a souvisejících územních opatření z návrhu Změny č. 2 Územního rozvojového plánu ČR.<br>37–40. Rizika pro bezpečnost, letectví a IZS<br>V území se nachází jev ÚAP 119 – Zájmové území Ministerstva obrany, který podmiňuje umisťování vysokých staveb dalším posouzením. UO neobsahuje vyhodnocení vlivu na letecký provoz. Dokumentace současně nehodnotí dopady souvislého pásu VTE na zásahy vrtulníků integrovaného záchranného systému v lesním území. Nalézá se zde pásmo nízkého přeletu TSA 27 a to v bezprostřední blízkosti, v k.ú. Chválkov u Knl.. dokonce v přímém dotyku. Postup je v rozporu se zákonem č. 49/1997 Sb., o civilním letectví, a se zákonem č. 239/2000 Sb., o integrovaném záchranném systému. Návrh řešení: Požaduji doplnění odborného posouzení vlivů akcelerační oblasti na bezpečnost leteckého provozu, obranu státu a fungování integrovaného záchranného systému, zejména s ohledem na jev ÚAP 119 – Zájmové území Ministerstva obrany. Dále navrhuji vyhodnocení dopadů souvislého pásu větrných elektráren na zásahy vrtulníků integrovaného záchranného systému, letecké hašení lesních požárů, zdravotnickou záchrannou službu a další složky IZS v lesním území. Současně navrhuji doplnění závazných stanovisek Ministerstva obrany, Úřadu pro civilní letectví, Řízení letového provozu ČR a složek IZS k umístění větrných elektráren v dotčeném území. Pro případ, že uvedené vlivy nebudou spolehlivě vyloučeny, požaduji vypuštění všech akceleračních oblastí AOV47–AOV50 a souvisejících územních opatření z návrhu Změny č. 2 Územního rozvojového plánu ČR.<br>41–44. Nesouhlas obcí a veřejnosti<br>Dotčené obce přijaly nesouhlasná usnesení s vymezením akceleračních oblastí. Současně proběhlo referendum ve městě Černovice, které vyjádřilo nesouhlas občanů s výstavbou VTE. V obci Radenín byla podána petice proti vymezení AOV podepsaná 251 občany. Současně byla podána petice na Jihočeský kraj a Kraj Vysočinu za všechny čtyři akcelerační oblasti AOV47–AOV50 s přibližně 3.500 podpisy, což potvrzuje zásadní nesouhlas veřejnosti i samospráv, lze shrnout, že minimálně 2/3 trvale hlášených obyvatel celé oblasti jsou proti zřízení AOV47 plus uživatelé a vlastníci nemovitostí v území. Tvorba návrhu proběhla bez účasti obcí a veřejnosti, lhůta poskytnutá k připomínkám je zcela neadekvátní. Návrh je tak v rozporu s principem samosprávy a požadavky Aarhuské úmluvy. Návrh řešení: Požaduji respektování principu samosprávy a vypuštění akceleračních oblastí AOV47–AOV50 a souvisejících územních opatření z návrhu Změny č. 2 Územního rozvojového plánu ČR.<br>**PŘIPOMÍNKY K AKCELERAČNÍM OBLASTEM AOV24 + AOV47 + AOV48 + AOV49 + AOV50**<br>45–49. Nepřezkoumatelnost návrhu<br>Návrh pracuje pouze s modelovými předpokladem umístění větrných elektráren bez konkrétního rozmístění staveb a související infrastruktury. Bez znalosti konkrétní polohy nelze objektivně vyhodnotit hluk, dopady na veřejné zdraví, krajinný ráz ani dopady na obyvatele. Vyhodnocení vlivu SEA je proto naprosto formální. Návrh je proto nepřezkoumatelný podle § 172 zákona č. 500/2004 Sb., správní řád. Návrh řešení: Požaduji doplnění variant a modelů rozmístění větrných elektráren, přístupových komunikací a souvisejíci infrastruktury, případně vypuštění všech akceleračních oblastí AOV24 + AOV47 + AOV48 + AOV49 + AOV50 a souvisejících územních opatření z návrhu Změny č. 2 Územního rozvojového plánu ČR.<br>50–54. Nepřípustné odkládání posouzení vlivů<br>Klíčové vlivy na veřejné zdraví, hluk, vibrace, flicker efekt, ptáky a netopýry nejsou posouzeny nyní, ale až v budoucích navazujících řízeních nebo v monitoringu po realizaci záměru. Tím dochází k přenesení podstatných otázek mimo fázi SEA, kdy již nebude možné ovlivnit samotné vymezení území. Postup je v rozporu se zásadou prevence a se zákonem č. 100/2001 Sb. Návrh řešení: Požaduji doplnění posouzení vlivů již ve fázi SEA, zejména v oblasti veřejného zdraví, hluku, flicker efektu a vlivů na biodiverzitu. Případně vypuštění všech akceleračních oblastí AOV24 + AOV47 + AOV48 + AOV49 + AOV50 a souvisejících územních opatření z návrhu Změny č. 2 Územního rozvojového plánu ČR.<br>55–59. Nedostatečné posouzení vlivů na veřejné zdraví<br>Dokumentace neobsahuje konkrétní akustickou studii ani posouzení infrazvuku, amplitudové modulace a stroboskopického efektu. Současně připouští obytnou nebo rekreační zástavbu ve vzdálenostech okolo 500 m od hranic AOV, přičemž ve velmi mnoha případech se zejména obytné nebo rekreační objekty nacházejí přímo na hranici akceleračních oblastí nebo ve vzdálenostech kratších než 500 m. Dokumentace současně nehodnotí kumulativní zdravotní dopady souběhu více akceleračních oblastí AOV47–AOV50 na obyvatele dotčených obcí. Návrh je v rozporu se zákonem č. 258/2000 Sb., o ochraně veřejného zdraví, a s nařízením vlády č. 272/2011 Sb. Návrh řešení: Požaduji zpracování plného hodnocení zdravotních rizik (HRA), detailní akustické studie a posouzení infrazvuku, vibrací, amplitudové modulace a flicker efektu. Současně požaduji stanovení minimální odstupové vzdálenosti větrných elektráren od zastavitelného území, obytné a rekreační zástavby v rozsahu nejméně šestinásobku celkové výšky větrné elektrárny (6× výška VTE), nejméně však vždy 1km, a to s ohledem na princip předběžné opatrnosti a ochranu veřejného zdraví. Pro případ, že uvedená odstupová vzdálenost nebude stanovena, požaduji vypuštění všech akceleračních oblastí AOV24 + AOV47 + AOV48 + AOV49 + AOV50 a souvisejících územních opatření z návrhu Změny č. 2 Územního rozvojového plánu ČR.<br>60–64. Nedostatečné odůvodnění výběru lokality<br>Dokumentace vůbec nevysvětluje, proč byla zvolena právě krajina s velmi vysokým podílem lesa, kvalitní zemědělské půdy a kulturních, přírodních a zejména krajinných hodnot a vůbec dané území, co bylo (objektivně a konkrétně specifikováno) vlastně podkladem a důvodem pro volbu dané lokality. Současně nejsou porovnány méně konfliktní varianty ani brownfieldy, přestože samotný ÚRP ČR deklaruje preferenci narušených území. Postup je v rozporu s principem minimalizace dopadů a s § 172 správního řádu. Návrh řešení: Požaduji vypuštění všech akceleračních oblastí AOV24 + AOV47 + AOV48 + AOV49 + AOV50 a souvisejících územních opatření z návrhu Změny č. 2 Územního rozvojového plánu ČR.<br>65–69. Dopady na majetek a infrastrukturu<br>SEA nesprávně hodnotí vlivy na hmotné statky jako nulové, přestože lze očekávat zatížení místních komunikací, pokles hodnoty nemovitostí a zásahy do obecní infrastruktury. Pozemky a budovy v okolí VTE budou zcela znehodnoceny, když hlavní devizou jejich tržní hodnoty je právě zdejší naprostý klid a zachovalá krajina. V území se nachází i vodohospodářská infrastruktura, včetně vodojemů a vrtů, jejichž ochrana nebyla posouzena. Dokumentace ignoruje FVE (např. v části obce Mnich Chválkov v bezprostřední blízkosti hranice AOV47). Místní a krajské komunikace nejsou uzpůsobeny na nezbytný rozsah plánované výstavby. Dochází tak k nepřiměřenému zásahu do vlastnických práv podle čl. 11 Listiny základních práv a svobod. Návrh řešení: Navrhuji doplnění podrobného posouzení dopadů větrných elektráren na hmotné statky, místní komunikace, technickou a vodohospodářskou infrastrukturu, včetně vodojemů, vodovodních řadů a dalších zařízení sloužících k zásobování obyvatel pitnou vodou. Dále navrhuji vyhodnocení dopadů přepravy nadrozměrných komponent na stav silnic nižších tříd, mostů a obecních komunikací, včetně návrhu konkrétních opatření k ochraně infrastruktury a majetku obcí. Současně navrhuji doplnění posouzení vlivů na hodnotu nemovitostí, kvalitu bydlení a výkon vlastnických práv obyvatel dotčeného území podle čl. 11 Listiny základních práv a svobod. Pro případ, že významné negativní dopady na majetek, infrastrukturu a vlastnická práva nebudou spolehlivě vyloučeny, navrhuji vypuštění všech akceleračních oblastí AOV24 + AOV47 + AOV48 + AOV49 + AOV50 a souvisejících územních opatření z návrhu Změny č. 2 Územního rozvojového plánu ČR.<br>70–74. Rozpor s principem minimalizace dopadů a veřejným zájmem, rozpor s ústavním pořádkem<br>Akcelerační oblasti mají být podle odůvodnění URP ČR vymezovány v územích s nízkým konfliktním potenciálem. AOV24 + AOV47 + AOV48 + AOV49 + AOV50 vykazují vysoce konfliktní střety s ochranou vod, lesa, ZPF, biodiverzity, krajinného rázu i veřejného zdraví. Návrh proto neprokazuje proporcionalitu zásahu ani převahu veřejného zájmu nad negativními dopady. Nadto veřejný zájem na stavbě VTE a navíc | |

| | | | | | | |
|---|---|---|---|---|---|---|
| | | | | | Návrh řešení: Požaduji doplnění podrobného hodnocení krajinného rázu, dálkových pohledů a kumulativních vizuálních dopadů větrných elektráren v širším území, zejména ve vztahu ke kostelu sv. Jakuba Většího ve Křečí, hradu Choustník, historické krajině Sudkova Dolu, poutnímu místu Svatá Anna a tzv. Černovickým vyhlídkám. Současně požaduji zpracování realistických vizualizací z obcí, významných vyhlídkových míst, kulturních památek a krajinných horizontů, včetně vyhodnocení souběhu akceleračních oblastí AOV47–AOV50 a jejich společného vlivu na charakter historické kulturní krajiny. Dále požaduji doplnění posouzení vlivů na pohledové osy, krajinné dominanty a dálkové horizonty podle § 12 zákona č. 114/1992 Sb., o ochraně přírody a krajiny. Pro případ, že významné negativní dopady na krajinný ráz a kulturně-historické hodnoty území nebudou spolehlivě vyloučeny, požaduji vypuštění akcelerační oblasti AOV49 – Křeč a souvisejícího územního opatření z návrhu Změny č. 2 Územního rozvojového plánu ČR.<br><br>**PŘIPOMÍNKY K AKCELERAČNÍ OBLASTI AOV50 – OBRATAŇ**<br><br>28. Nesprávný skutkový stav – vodní zdroje a hydrogeologické poměry<br>Dokumentace SEA nesprávně uvádí, že se v území nenacházejí ochranná pásma vodních zdrojů, přestože v území existují ochranná pásma evidenčních čísel 00200410 – Obrataň podzemní zdroj a 00206610 – Obrataň podzemní zdroj. Současně nejsou zohledněny studny obce Pořín v lokalitě Pinach ani závislost obyvatel okolních obcí na individuálních studních. Dále návrh ignoruje toky, povrchové vody a prameniště v AOV. Nejsou dostatečně stanoveny limity zakládání VTE. Je ignorován vliv výstavby a trvání základů VTE na podzemní vody a místní horninové prostředí. Návrh je v rozporu s § 3 zákona č. 500/2004 Sb., správní řád, a se zákonem č. 254/2001 Sb., vodní zákon. Návrh řešení: Požaduji vypuštění akceleračních oblastí AOV50 – Obrataň a souvisejícího územního opatření z návrhu Změny č. 2 Územního rozvojového plánu ČR.<br>29. Rozpor s ochranou zemědělského půdního fondu (ZPF)<br>Zemědělský půdní food tvoří přibližně 63,43 % území AOV50. Dokumentace připouští zábor půd I. třídy ochrany v rozsahu 1,38 ha a II. třídy ochrany v rozsahu 0,07 ha, přesto vliv označuje pouze za „mírně negativní". Návrh bagatelizuje rozsah výstavby VTE a její dopady, neřeší nebezpečí eroze půd, a nedostatečně hodnotí možnost polkození meliorací včetně nezjištění jejich rozsahu. Návrh je v rozporu se zákonem č. 334/1992 Sb., o ochraně zemědělského půdního fondu, který stanoví zvýšenou ochranu nejbonitnějších půd. Návrh řešení: Požaduji vypuštění akcelerační oblasti AOV50 – Obrataň a souvisejícího územního opatření z návrhu Změny č. 2 Územního rozvojového plánu ČR.<br>30. Rozpor s ochranou lesa (PUPFL)<br>Pozemky určené k plnění funkci lesa (PUPFL) tvoří přibližně 35,29 % území AOV50. Dokumentace značně podceňuje, resp. ignoruje a nebodnotí rozsah zásahů spojených s výstavbou VTE a to přístupových komunikací, manipulačních ploch a související nutnou likvidaci a fragmentaci lesních porostů a jejich vliv na migrační prostupnost živočichů. Návrh je v rozporu se zákonem č. 289/1995 Sb., lesní zákon, a nepreukazuje existenci převažujícího veřejného zájmu. Návrh řešení: Požadují vypuštění akcelerační oblasti AOV50 – Obrataň a souvisejícího územního opatření z návrhu Změny č. 2 Územního rozvojového plánu ČR.<br>31. Nedostatečná ochrana přírody a biodiverzity<br>SEA sama uvádí výskyt citlivých druhů ptáků a netopýrů, například luňáka červeného, motáka pilicha, krkavce velkého a netopýra rezavého. Nebyly však dostatečně vyhodnoceny migrační trasy, nadregionální biokoridor Čunkovský potok – Pařezitý, Roštejn ani vazby na EVL Chýnovská jeskyně (CZ0314634) v rámci Natura 2000. V blízkém okolí AOV se nachází řada chráněných oblastí, které dokumentace nezmiňuje, dále cenných mokřadů a prameniště. Územím prochází migrační koridory zvláště chráněných druhů velkých savců a lokální biokoridory a biocentra, viz územní plán obce. Dokumentace zcela podceňuje dopady výstavby na tuto skutečnost. SEA a UO stanoví zcela nedostatečná opatření na ochranu netopýrů a ptáků. Výstavba všech UO připouštěných VTE povede k naprosté devastaci celého území ohledně dopravy obrovských dílů stavby, betonu, vybudování dostatečných přístupových komunikací. V oblasti nebyl vyhotoven ornitologický výzkum. Zásadním způsobem budou narušeny migrační koridory velkých savců a lokální biokoridory a biocentra. Vyskytují se chráněné druhy rostlin a živočichů neuvedené v SEA. Není dostatečná ochrana mokřadů (v UO bez ochranného pásma ). V SEA je nedostatečně zjištěn rozsah mimolesní zeleně a je stanovena jeho nedostatečná ochrana. Provedeno vadné vyhodnocení vlivu na klima ze strany výstavby a provozu. Návrh je v rozporu se zákonem č. 114/1992 Sb., o ochraně přírody a krajiny, s § 45i téhož zákona a s dohodou EUROBATS. Návrh řešení: Navrhuji vyhotovení celoročního ornitologického a chiropterologického průzkumu v rozsahu odpovídajícím metodikám Agentury ochrany přírody a krajiny ČR a doporučením dohody EUROBATS, a to minimálně po dobu jednoho celého biologického cyklu. Dále navrhuji doplnění biologického hodnocení o podrobné vyhodnocení migračních tras ptáků a netopýrů, včetně posouzení funkčnosti nadregionálního biokoridoru Čunkovský potok – Pařezitý – Roštejn a kumulativních vlivů více akceleračních oblastí v širším území. Současně navrhuji úplné posouzení vlivů na EVL Chýnovská jeskyně (CZ0314634) a soustavu Natura 2000 podle § 45i zákona č. 114/1992 Sb., o ochraně přírody a krajiny, včetně vyhodnocení rizik mortality ptáků a netopýrů. Pro případ, že významné negativní vlivy na biodiverzitu, migrační prostupnost krajiny a zvláště chráněné druhy nebudou spolehlivě vyloučeny, navrhuji vypuštění akcelerační oblasti AOV50 – Obrataň a souvisejícího územního opatření z návrhu Změny č. 2 Územního rozvojového plánu ČR.<br>32. Nepřiměřené zásahy do krajinného rázu<br>Dokumentace sama připouští, že VTE budou novými dominantami viditelnými na velké vzdálenosti a mohou narušit pohledové vazby na hrad Kámen, hrad Choustník, hrad Šelmberk a tvrz Sudkův Důl. Současně nejsou dostatečně vyhodnoceny dopady na krajinné oblasti Pacovsko a Táborsko-Soběslavsko ani na pohledové horizonty Josafatského údolí. Dokumentace nehodnotí kumulovaný vliv všech 4 AOV47-50, chybí vizualizace dálkových pohledů a konkrétní hodnocení dopadů na kulturní a duchovní hodnoty území. Omezení výšky VTE na 250m a prezentace tohoto omezení jako zmírňujícího opatření dle SEA a UO, přičemž právě tato výška je základní příčinou zničení místního krajinného rázu, je absurdní. Návrh je v rozporu s § 12 zákona č. 114/1992 Sb., o ochraně přírody a krajiny. Návrh řešení: Navrhuji doplnění podrobného hodnocení krajinného rázu, dálkových pohledů a kumulativních vizuálních dopadů větrných elektráren v širším území, zejména ve vztahu k hradu Kámen, hradu Choustník, hradu Šelmberk, tvrzi Sudkův Důl a významným krajinným horizontům Josafatského údolí. Dále navrhuji zpracování realistických vizualizací z obcí, vyhlídkových míst, kulturních památek a pohledových os, včetně vyhodnocení souběhu akceleračních oblastí AOV47–AOV50 a jejich společného vlivu na charakter historické kulturní krajiny. Současně navrhuji doplnění posouzení vlivů na krajinné oblasti Pacovsko a Táborsko-Soběslavsko podle § 12 zákona č. 114/1992 Sb., o ochraně přírody a krajiny, včetně vyhodnocení dopadů na dálkové pohledy a krajinné dominanty. Pro případ, že významné negativní dopady na krajinný ráz a kulturně-historické hodnoty území nebudou spolehlivě vyloučeny, navrhuji vypuštění akcelerační oblasti AOV50 – Obrataň a souvisejícího územního opatření z návrhu Změny č. 2 Územního rozvojového plánu ČR.<br><br>**PŘIPOMÍNKY K AKCELERAČNÍM OBLASTEM AOV47 + AOV48 + AOV49 + AOV50**<br><br>33–36. Absence kumulativních a synergických vlivů<br>Dokumentace nehodnotí souběžné působení akceleračních oblastí AOV47, AOV48, AOV49 a AOV50, přestože společně vytvářejí souvislý pás větrných elektráren v krajině. Chybí vyhodnocení souběhu hluku, světelného znečištění, překážkového letecktého značení, fragmentace (devastace) lesů a krajiny a souběhu s koridorem vedení V406/407 Kočín–Mírovka. Návrh je v rozporu se zák. č. 100/2001 Sb., o posuzování vlivů na životní prostředí ( zejména s § 10g ), a se směrnicí 2001/42/ES. Dále chybí vyhodnocení zablokování územního rozvoje obcí a jejich obklíčení plánovanou výstavbou. Návrh řešení: Požaduji doplnění plného kumulativního a synergického posouzení všech akceleračních oblastí | |

| | | | | | | |
|---|---|---|---|---|---|---|
| | | | | | Dokumentace sama připouští, že VTE budou novými dominantami viditelnými na velké vzdálenosti a mohou narušit pohledové vazby na zámek Radenín, hrobku Latourů a kostel sv. Markéty, dále Sudkův Důl s tvrzí, hrad Choustník a hrad Kámen a výrazné horizonty Blaníku a Svidníku. Současně nejsou dostatečně vyhodnoceny dopady na poutní místo Svatá Anna, krajinné oblasti Pacovsko a Táborsko-Soběslavsko ani na pohledové horizonty Josafatského údolí. Návrh je v rozporu s § 12 zákona č. 114/1992 Sb., o ochraně přírody a krajiny. Návrh řešení: Navrhuji doplnění podrobného hodnocení krajinného rázu, dálkových pohledů a kumulativních vizuálních dopadů větrných elektráren v širším území, zejména ve vztahu k zámku Radenín, hrobce Latourů, kostelu sv. Markéty, tvrzi Sudkův Důl, hradu Choustník, hradu Kámen a významným krajinným horizontům Blaníku a Svidníku. Dále navrhuji zpracování realistických vizualizací z obcí, vyhlídkových míst, kulturních památek a pohledových os, včetně vyhodnocení souběhu akceleračních oblastí AOV47–AOV50 a jejich společného vlivu na charakter historické kulturní krajiny. Současně navrhuji doplnění posouzení vlivů na poutní místo Svatá Anna, krajinné oblasti Pacovsko a Táborsko-Soběslavsko a pohledové horizonty Josafatského údolí podle § 12 zákona č. 114/1992 Sb., o ochraně přírody a krajiny. Pro případ, že významné negativní dopady na krajinný ráz a kulturně-historické hodnoty území nebudou spolehlivě vyloučeny, navrhuji vypuštění akcelerační oblasti AOV48 – Chrbonín a souvisejícího územního opatření z návrhu Změny č. 2 Územního rozvojového plánu ČR.<br>21. Podlimitní AOV<br>Akcelerační oblast AOV48 Chrbonín vykazuje dle podkladů předpokládaný instalovaný výkon pouze cca 45,5 MW, čímž nesplňuje limit „nad 50 MW" stanovený v odůvodnění Změny č. 2 ÚRP pro vymezování akceleračních oblastí celostátního významu. Vymezení AOV48 je proto v rozporu s vlastním odůvodněním pořizovatele a postrádá zákonnou i věcnou konzistenci. Návrh řešení: Požaduji vypuštění akcelerační oblasti AOV48 – Chrbonín a souvisejícího územního opatření z návrhu Změny č. 2 Územního rozvojového plánu ČR.<br>22. Chráněný receptor – Dětský domov Radenín<br>V bezprostřední blízkosti hranice akcelerační oblasti AOV48 – Chrbonín, přibližně ve vzdálenosti 500 m, se nachází Dětský domov Radenín, který představuje chráněný receptor ve smyslu nařízení vlády č. 272/2011 Sb., o ochraně zdraví před nepříznivými účinky hluku a vibrací. Jedná se o zařízení určené pro děti a mladistvé, tedy zvláště citlivou skupinu obyvatelstva, u níž je nutné posuzovat zdravotní dopady s maximální mírou opatrnosti. Dokumentace SEA neobsahuje konkrétní posouzení vlivů na tento chráněný receptor, zejména z hlediska hluku, infrazvuku, vibrací, amplitudové modulace a stroboskopického efektu (flicker efektu). V navazujících řízeních EIA proto musí být zpracováno plné hodnocení zdravotních rizik (HRA – Health Risk Assessment) a detailní akustické posouzení, které prokáže, že provozem větrných elektráren nedojde k nepříznivému ovlivnění zdraví a kvality života dětí umístěných v zařízení. Návrh řešení: Požaduji vypuštění akcelerační oblasti AOV48 – Chrbonín a souvisejícího územního opatření z návrhu Změny č. 2 Územního rozvojového plánu ČR.<br><br>**PŘIPOMÍNKY K AKCELERAČNÍ OBLASTI AOV49 – KŘEČ**<br><br>23. Nesprávný skutkový stav – vodní zdroje a hydrogeologické poměry<br>Dokumentace SEA nesprávně tvrdí, že se v území nenacházejí ochranná pásma vodních zdrojů, a z toho dovozuje zanedbatelné vlivy na vody. Současně však věcně nezohledňuje obecní a individuální studny v lokalitách Křeč, Kozmice – Za Petrovým, Černovice – V Padělkách, Vlčeves – Liščy a Svatá Anna, které slouží k zásobování obyvatel pitnou vodou. Dále návrh ignoruje toky, povrchové vody a prameniště v AOV. Nejsou dostatečně stanoveny limity zakládání VTE. Je ignorován vliv výstavby a trvání základů VTE na podzemní vody a místní hydrinové prostředí. Návrh je v rozporu s § 3 zákona č. 500/2004 Sb., správní řád, a se zákonem č. 254/2001 Sb., vodní zákon. Návrh řešení: Požadují vypuštění akcelerační oblasti AOV49 – Křeč a souvisejícího územního opatření z návrhu Změny č. 2 Územního rozvojového plánu ČR.<br>24. Rozpor s ochranou zemědělského půdního fondu (ZPF)<br>Zemědělský půdní fond tvoří přibližně 78 % území AOV49. Dokumentace připouští zábor půd I. třídy ochrany v rozsahu 2,45 ha a II. třídy ochrany v rozsahu 0,27 ha, přesto vliv označuje pouze za „mírně negativní". Návrh bagatelizuje rozsah výstavby VTE a její dopady, neřeší nebezpečí eroze půd, a nedostatečně hodnotí možnost poškození meliorací včetně nezjištění jejich rozsahu. Návrh je v rozporu se zákonem č. 334/1992 Sb., o ochraně zemědělského půdního fondu, který stanoví zvýšenou ochranu nejbonitnějších půd. Návrh řešení: Požadují vypuštění akcelerační oblasti AOV49 – Křeč a souvisejícího územního opatření z návrhu Změny č. 2 Územního rozvojového plánu ČR.<br>25. Rozpor s ochranou lesa (PUPFL)<br>Pozemky určené k plnění funkcí lesa (PUPFL) tvoří přibližně 22 % území AOV49. Dokumentace značně podceňuje, resp. ignoruje a nehodnotí rozsah zásahů spojených s výstavbou VTE a to přístupových komunikací, manipulačních ploch a související nutnou likvidaci a fragmentaci lesních porostů a jejich vliv na migrační prostupnost živočichů. Návrh je v rozporu se zákonem č. 289/1995 Sb., lesní zákon, a neprokazuje existenci převažujícího veřejného zájmu. Návrh řešení: Požaduji vypuštění akcelerační oblasti AOV49 – Křeč a souvisejícího územního opatření z návrhu Změny č. 2 Územního rozvojového plánu ČR.<br>26. Nedostatečná ochrana přírody a biodiverzity<br>SEA sama uvádí výskyt citlivých druhů ptáků a netopýrů, například krkavce velkého, motáka pochopa, čápa černého či netopýra rezavého. Biologické hodnocení neobsahuje vliv na hnízdiště orla mořského ve Mlýnech. Nebyly však dostatečně vyhodnoceny migrační trasy ani vazby na EVL Chýnovská jeskyně (CZ0314634) v rámci Natura 2000. V blízkém okolí AOV se nachází řada chráněných oblastí, které dokumentace nezmiňuje, dále cenných mokřadů a prameniš'. Územím prochází migrační koridory zvláště chráněných druhů velkých savců a lokální biokoridory a biocentra, viz územní plán obce. Dokumentace zcela podceňuje dopady výstavby na tuto skutečnost. SEA a UO stanoví zcela nedostatečná opatření na ochranu netopýrů a ptáků. Výstavba všech UO připouštěných VTE povede k naprosté devastaci celého území obledně dopravy obrovských dílů stavby, betonu, vybudování dostatečných přístupových komunikací. V oblasti nebyl vyhotoven ornitologický výzkum. Zásadním způsobem budou narušeny migrační koridory velkých savců a lokální biokoridory a biocentra. Vyskytují se chráněné druhy rostlin a živočichů neuvedené v SEA. Není dostatečná ochrana mokřadů (v UO bez ochranného pásma). V SEA je nedostatečně zjištěn rozsah mimolesní zeleně a je stanovena jeho nedostatečná ochrana. Provedeno vadné vyhodnocení vlivu na klima ze strany výstavby a provozu VTE. Návrh je v rozporu se zákonem č. 114/1992 Sb., o ochraně přírody a krajiny, s § 45i těhož zákona a s dohodou EUROBATS. Návrh řešení: Požaduji vyhotovení celoročního ornitologického a chiropterologického průzkumu v rozsahu odpovídajícím metodikám Agentury ochrany přírody a krajiny ČR a doporučením dohody EUROBATS, a to minimálně po dobu jednoho celého biologického cyklu. Současně požaduji doplnění biologického hodnocení o výskyt a migrační trasy zvláště chráněných druhů, zejména orla mořského a čápa černého, včetně vyhodnocení hnízdních, potravních a migračních vazeb v širším území. Dále požadují úplné posouzení vlivů na EVL Chýnovské jeskyně (CZ0314634) a soustavu Natura 2000, včetně kumulativních vlivů více akceleračních oblastí a vyhodnocení rizik mortality ptáků a netopýrů. Pro případ, že uvedené vlivy na biodiverzitu a zvláště chráněné druhy nebudou spolehlivě vyloučeny, požaduji vypuštění akcelerační oblasti AOV49 – Křeč a souvisejícího územního opatření z návrhu Změny č. 2 Územního rozvojového plánu ČR.<br>27. Nepřiměřené zásahy do krajinného rázu<br>Dokumentace sama připouští, že VTE budou novými dominantami viditelnými na velké vzdálenosti a mohou narušit pohledové osy na kostel sv. Jakuba Většího ve Křeči, hrad Choustník či historickou krajinu Sudkova Dolu. Současně nejsou dostatečně vyhodnoceny dopady na poutní místo Svatá Anna ani na tzv. Černovické vyhlídky. Obec Křeč je obklíčena z více stran v odstupové vzdálenosti 500 m. Dokumentace nehodnotí kumulovaný vliv všech 4 AOV47-50, chybí vizualizace dálkových pohledů a konkrétní hodnocení dopadů na kulturní a duchovní hodnoty území. Omezení výšky VTE na 250m a prezentace tohoto omezení jako zmírňujícího opatření dle SEA a UO, přičemž právě tato výška je základní příčinou zničení místního krajinného rázu, je absurdní. Návrh je v rozporu s § 12 zákona č. 114/1992 Sb., o ochraně přírody a krajiny. | |

| | | | | | | |
|---|---|---|---|---|---|---|
| | | | | | 63, 46, k.ú. Chválkov u KnL. č.p. 94, 14, Rutov č.p.: 62, 68, 60. Návrh je v rozporu se zákonem č. 258/2000 Sb., o ochraně veřejného zdraví, a s nařízením vlády č. 272/2011 Sb. Sama vzdálenost 500m je z hlediska ochrany veřejného zdraví naprosto nedostatečná. Samotná výstavba dále velmi výrazným způsobem zatíží hlukem, prašností, blokováním dopravy celé území, jedná se o tisíce m3 betonu apod. Návrh řešení: Požadují zpracování detailní akustické studie a plného hodnocení zdravotních rizik (HRA), které posoudí hluk, infrazvuk, amplitudovou modulaci, stroboskopický efekt a kumulativní vlivy větrných elektráren na obyvatele, a to včetně noční doby. Současně požadují vyhodnocení vlivu reliéfu krajiny na šíření hluku, vznik odrazů a možné zesilování akustického tlaku v zastavěném území. Dále požadují stanovení minimální odstupové vzdálenosti větrných elektráren od obytné a rekreační zástavby v rozsahu nejméně šestinásobku celkové výšky větrné elektrárny (6× výška VTE), nejméně však vždy 1km. Pro případ, že uvedené vlivy nebudou spolehlivě vyloučeny, požadují vypuštění akcelerační oblasti AOV47 – Bukovec a souvisejícího územního opatření z návrhu Změny č. 2 Územního rozvojového plánu ČR.<br>15. Nepřiměřené zásahy do krajinného rázu<br>Dokumentace sama připouští, že VTE budou novými výškovými dominantami viditelnými na velké vzdálenosti a připouští negativní vliv na krajinný ráz, byť naprosto neadekvátně vyhodnocený. Sama připouští, že dotčeno může být působení kulturně-historických dominant, zejména hradu Choustník, hradu Kámen a zámku Červená Lhota, významné kostely, památník v Mnichu, sakrální stavby a výletní místa, včetně významných pohledových vazeb, mnohé z nich jsou navíc do 1000m vzdáleny od hranice AOV47 a to zejména archeologické a kulturní památky v Mnichu, Hojovicích, Bořetíně (Mostkova kaplička na hranicích AOV47) a Druních (např. slovanské pohřebiště na hranicích AOV47). Navrhovaná opatření v dokumentaci na zmírnění negativního vlivu jsou zcela nesmyslná a nedostatečná (zachování údajných pohledových os, barva doprovodných staveb VTE, „hnízda" VTE) a odporují i ostatním částem dokumentace (odstupové vzdálenosti mezi VTE, přípustná hustota VTE v AOV). Např. hrad Choustník a stejnojmenný kopec je vidinelný prakticky odevšad. Žádné pohledové osy ani zhavření věží zničení krajinného rázu neodvrátí. Plánované stavby VTE jsou při svém plánovaném množství (cca 88 věží ve všech 4 AOV47-50 ) a při limitní výšce 250m tak gigantické (chladicí věže JETE mají 155 m), že při běžném převýšení zdejších kopců nad zdejší mírně zvlněnou krajinu cca 100-150m ji naprosto pohledově ovládnou, obzvlášť budou-li stát na nejvyšších bodech plánovaných AOV (což je pro investory žádoucí). Dokumentace nehodnotí kumulovaný vliv všech 4 AOV47-50, chybí vizualizace dálkových pohledů a konkrétní hodnocení dopadů na kulturní a duchovní hodnoty území. Omezení výšky VTE na 250m a prezentace tohoto omezení jako zmírňujícího opatření dle SEA a ÚO, přičemž právě tato výška je základní příčinou zničení místního krajinného rázu, je absurdní. Návrh je v naprostém rozporu s § 12 zákona č. 114/1992 Sb., o ochraně přírody a krajiny a dopad na krajinný ráz je silně negativní. Návrh řešení: Navrhují doplnění podrobného hodnocení krajinného rázu, vizualizace dálkových pohledů a kumulativních vizuálních dopadů větrných elektráren v širším území, a to zejména ve vztahu k hradu Choustník, hradu Kámen, zámku Červená Lhota a dalším kulturně-historickým dominantám. Dále navrhují zpracování realistických vizualizací z významných vyhlídkových míst, obcí, kulturních památek a krajinných horizontů, včetně posouzení souběhu akceleračních oblastí AOV47–AOV50. Současně navrhují vyhodnocení vlivů na charakter historické kulturní krajiny, dálkové pohledové osy a krajinné dominanty podle § 12 zákona č. 114/1992 Sb., o ochraně přírody a krajiny. Pro případ, že významné negativní dopady na krajinný ráz a kulturně-historické hodnoty území nebudou spolehlivě vyloučeny, navrhují vypuštění akcelerační oblasti AOV47 – Bukovec a souvisejícího územního opatření z návrhu Změny č. 2 Územního rozvojového plánu ČR.<br>**PŘIPOMÍNKY K AKCELERAČNÍ OBLASTI AOV48 – CHRBONÍN**<br>16. Nesprávný skutkový stav – vodní zdroje a hydrogeologické poměry<br>Dokumentace SEA nesprávně uvádí, že se v území nenacházejí ochranná pásma vodních zdrojů, přestože v území existují ochranná pásma evidenčních čísel 00306203 – Chrbonín studny 1, 2, 00222503 – Terezín studny S1, S2, S3 a 00444603 – Radenín studny S1, S2, S3. Současně však vůbec nezohledňuje obecní a individuální studny v lokalitách Vlčerves a Lišky, které slouží k zásobování obyvatel pitnou vodou. Dále návrh ignoruje toky, povrchové vody a prameniště v AOV. Nejsou dostatečně stanoveny limity zakládání VTE. Je ignorován vliv výstavby a trvání základů VTE na podzemní vody a místní horninové prostředí. Návrh je v rozporu s § 3 zákona č. 500/2004 Sb., správní řád, a se zákonem č. 254/2001 Sb., vodní zákon. Návrh řešení: Požadují vypuštění akcelerační oblasti AOV48 – Chrbonín a souvisejícího územního opatření z návrhu Změny č. 2 Územního rozvojového plánu ČR.<br>17. Rozpor s ochranou zemědělského půdního fondu (ZPF)<br>Zemědělský půdní fond tvoří přibližně 52 % území AOV48. Dokumentace připouští zábor půd I. třídy ochrany v rozsahu 0,81 ha a II. třídy ochrany v rozsahu 0,11 ha, přesto vliv označuje pouze za „mírně negativní". Návrh bagatelizuje rozsah výstavby VTE a její dopady, neřeší nebezpečí eroze půd, a nedostatečně hodnotí možnost poškození meliorací včetně nezjištění jejich rozsahu. Návrh je v rozporu se zákonem č. 334/1992 Sb., o ochraně zemědělského půdního fondu, který stanoví zvýšenou ochranu nejbonitnějších půd. Návrh řešení: Požadují vypuštění akcelerační oblasti AOV48 – Chrbonín a souvisejícího územního opatření z návrhu Změny č. 2 Územního rozvojového plánu ČR.<br>18. Rozpor s ochranou lesa (PUPFL)<br>Pozemky určené k plnění funkcí lesa (PUPFL) tvoří přibližně 48 % území AOV48. Dokumentace značně podceňuje, resp. ignoruje a nehodnotí rozsah zásahů spojených s výstavbou VTE a to přístupových komunikací, manipulačních ploch a související nutnou likvidaci a fragmentaci lesních porostů a jejich vliv na migrační prostupnost živočichů. Návrh je v rozporu se zákonem č. 289/1995 Sb., lesní zákon, a neprokazuje existenci převažujícího veřejného zájmu. Návrh řešení: Požadují vypuštění akcelerační oblasti AOV48 – Chrbonín a souvisejícího územního opatření z návrhu Změny č. 2 Územního rozvojového plánu ČR.<br>19. Nedostatečná ochrana přírody a biodiverzity<br>SEA sama uvádí výskyt citlivých druhů ptáků, například lelúka červeného, káně lesní, sluka lesní, křepelka polní, být rudý. Biologické hodnocení neobsahuje vliv na hnízdiště orla mořského ve Mlýnech. A dále dokumentace uvádí výskyt netopýrů, např. netopýr rezavý, nyroměný, parkový a nejmenší. Nebyly však dostatečně vyhodnoceny migrační trasy a vazby na významné zimoviště EVL Chýnovská jeskyně (CZ0314634) v rámci Natura 2000. V blízkém okolí AOV se nachází řada chráněných oblastí, které dokumentace nezmiňuje, dále cenných mokřadů a prameniště. Územím prochází migrační koridory zvláště chráněných druhů velkých savců a lokální biokoridory a biocentra, viz územní plán obce. Dokumentace zcela podceňuje dopady výstavby na tuto skutečnost. SEA a ÚO stanoví zcela nedostatečná opatření na ochranu netopýrů a ptáků. Výstavba všech v ÚO připuštěných VTE povede k naprosté devastaci celého území obledně dopravy obrovských dílů stavby, betonu, vybudování dostatečných přístupových komunikací. V oblasti nebyl vyhotoven ornitologický výzkum. Zásadním způsobem budou narušeny migrační koridory velkých savců a lokální biokoridory a biocentra. Vyskytují se chráněné druhy rostlin a živočichů neuvedené v SEA. Není dostatečná ochrana mokřadů (v UO bez ochranného pásma). V SEA je nedostatečně zjištěn rozsah mimolesní zeleně a je stanovena její nedostatečná ochrana. Provedeno vadné vyhodnocení vlivu na klima ze strany výstavby a provozu VTE. Návrh je v rozporu se zákonem č. 114/1992 Sb., o ochraně přírody a krajiny, s § 45i téhož zákona a s dohodou EUROBATS. Návrh řešení: Požadují vyhotovení celoročního ornitologického a chiropterologického průzkumu v rozsahu odpovídajícím metodikám Agentury ochrany přírody a krajiny ČR a doporučením dohody EUROBATS, a to minimálně po dobu jednoho celého biologického cyklu. Současně požadují doplnění biologického hodnocení o výskyt a migrační trasy zvláště chráněných druhů, zejména orla mořského a čápa černého, včetně vyhodnocení hnízdních, potravních a migračních vazeb v širším území. Dále požadují úplné posouzení vlivů na EVL Chýnovské jeskyně (CZ0314634) a soustavu Natura 2000, včetně kumulativních vlivů více akceleračních oblastí a vyhodnocení rizik mortality ptáků a netopýrů. Pro případ, že uvedené vlivy na biodiverzitu a zvláště chráněné druhy nebudou spolehlivě vyloučeny, požadují vypuštění akcelerační oblasti AOV48 – Chrbonín a souvisejícího územního opatření z návrhu Změny č. 2 Územního rozvojového plánu ČR.<br>20. Nepřiměřené zásahy do krajinného rázu | |

| | | | | | | |
|---|---|---|---|---|---|---|
| | | | | | Dokumentace sama připouští, že VTE budou novými výškovými dominantami viditelnými na velké vzdálenosti. Dotčeno může být působení kulturně-historických dominant, zejména zámku Červená Lhota a městské památkové rezervace Jindřichův Hradec, včetně významných pohledových vazeb. Chybí vizualizace dálkových pohledů a konkrétní hodnocení dopadů na kulturní a duchovní hodnoty území. Návrh je v rozporu s § 12 zákona č. 114/1992 Sb., o ochraně přírody a krajiny. Návrh řešení: Požaduji doplnění podrobného hodnocení krajinného rázu, vizualizace dálkových pohledů a vizuálních dopadů větrných elektráren na kulturně-historické dominanty území, zejména zámek Červená Lhota, městskou památkovou rezervaci Jindřichův Hradec a související pohledové osy a krajinné horizonty. Současně požaduji zpracování vizualizací z významných vyhlídkových míst, památkově chráněných území a dálkových pohledů, včetně vyhodnocení kumulativních vizuálních dopadů s dalšími záměry větrných elektráren v širším území. Dále požaduji posouzení souladu návrhu s ochranou kulturní krajiny a charakteru historického krajinného rázu podle § 12 zákona č. 114/1992 Sb., o ochraně přírody a krajiny. Pro případ, že významné negativní dopady na krajinný ráz a kulturně-historické hodnoty území nebudou společně vyloučeny, požaduji vypuštění akcelerační oblasti AOV24 – Lodhéřov a souvisejícího územního opatření z návrhu Změny č. 2 Územního rozvojového plánu ČR.<br>8. Podlimitní AOV<br>Akcelerační oblast AOV24 Lodhéřov vykazuje dle podkladů předpokládaný instalovaný výkon pouze cca 42 MW, čímž nesplňuje limit „nad 50 MW" stanovený v odůvodnění Změny č. 2 ÚRP pro vymezování akceleračních oblastí celostátního významu. Vymezení AOV24 je proto v rozporu s vlastním odůvodněním pořizovatele a postrádá zákonnou i věcnou konzistenci. Návrh řešení: Požaduji vypuštění akcelerační oblasti AOV24 – Lodhéřov a souvisejícího územního opatření z návrhu Změny č. 2 Územního rozvojového plánu ČR.<br>9. Nesouhlas obce a veřejnosti<br>Dotčená obec přijala nesouhlasné usnesení s vymezením akcelerační oblasti. Současně byla podána petice proti AOV24 s podpisy většiny místních občanů. Návrh je tak v rozporu s principem samosprávy a požadavky Aarhuské úmluvy. Návrh řešení: Požaduji vypuštění akcelerační oblasti AOV24 – Lodhéřov a souvisejícího územního opatření z návrhu Změny č. 2 Územního rozvojového plánu ČR.<br><br>**PŘIPOMÍNKY K AKCELERAČNÍ OBLASTI AOV47 – BUKOVEC**<br><br>10. Nesprávně zjištěný skutkový stav – ochranná pásma vodních zdrojů, rozpor s ochranou vod<br>Dokumentace SEA nesprávně uvádí, že se v území nenacházejí ochranná pásma vodních zdrojů, přestože v území existují ochranná pásma evidenčního čísla 00299703 – Drunče, Březina (vrt 501) a 00323810 – Hojovice (studna 5). Současně nejsou zohledněny další využívané zdroje pitné vody v Psárově a Bořetíně (zejména stávající obecní vrt o hloubce 50m a vodojem, oboje ve vzdálenosti do 300m od hranice AOV47, dtto plánovaný obecní vrt a přívod k vodojemu) ani závislost obyvatel na individuálních studních. Dále návrh ignoruje toky, povrchové vody a prameniště v AOV. Nejsou dostatečně stanoveny limity zakládání VTE. Je ignorován vliv výstavby a trvání základů VTE na podzemní vody a místní horninové prostředí. Není zjištěn rozsah poddolovaných oblastí. Návrh je v rozporu s § 3 zákona č. 500/2004 Sb., správní řád, a se zákonem č. 254/2001 Sb., vodní zákon. Návrh řešení: Požaduji vypuštění akcelerační oblasti AOV47 – Bukovec a souvisejícího územního opatření z návrhu Změny č. 2 Územního rozvojového plánu ČR.<br>11. Rozpor s ochranou zemědělského půdního fondu (ZPF)<br>Zemědělský půdní fond tvoří přibližně 48,32 % území AOV47. Dokumentace připouští zábor půd I. třídy ochrany v rozsahu 2,31 ha a II. třídy ochrany v rozsahu 0,10 ha, přesto vliv označuje pouze za „mírně negativní". Návrh bagatelizuje rozsah výstavby VTE a její dopady, neřeší nebezpečí eroze půd, a nedostatečně hodnotí možnost poškození meliorací včetně nezjištění jejich rozsahu. Návrh je v rozporu se zákonem č. 334/1992 Sb., o ochraně zemědělského půdního fondu, který stanoví zvýšenou ochranu nejbonitnějších půd. Návrh řešení: Požaduji vypuštění akcelerační oblasti AOV47 – Bukovec a souvisejícího územního opatření z návrhu Změny č. 2 Územního rozvojového plánu ČR.<br>12. Rozpor s ochranou lesa (PUPFL)<br>Pozemky určené k plnění funkcí lesa (PUPFL) tvoří přibližně 51,58 % území AOV47, tedy více než polovinu celé oblasti. Dokumentace značně podceňuje, resp. ignoruje a nebodnotí rozsah zásahů spojených s výstavbou VTE a to přístupových komunikací, manipulačních ploch a souvisejícími nutnou likvidací a fragmentací lesních porostů a jejich vliv na migrační prostupnost živočichů. Návrh je v rozporu se zákonem č. 289/1995 Sb., lesní zákon, a neprokazuje existenci převažujícího veřejného zájmu. Návrh řešení: Požaduji vypuštění akcelerační oblasti AOV47 – Bukovec a souvisejícího územního opatření z návrhu Změny č. 2 Územního rozvojového plánu ČR.<br>13. Nedostatečná ochrana přírody a biodiverzity<br>V blízkém okolí AOV 47 se nachází řada chráněných oblastí, dokumentace nezmiňuje PP Hučský potok (vzdálenost cca 2.000 m, ochranné pásmo 330 ha), dále cenných mokřadů a prameniší, dále významný biotop u rybníka Táta pobíží hranice AOV. SEA sama uvádí výskyt citlivých druhů ptáků a netopýrů, například motáka pilicha, datla černého nebo netopýra rezavého, a dalších druhů netopýrů, neuvádí však, že tyto výskyty jsou významné v samotné AOV, nejen v jejím blízkém okolí. Nálezy netopýrů dle ČESON jsou dle jeho evidence přímo v AOV47 (Bořetín) a dále v blízkém okolí (Předboř, Choustník, Dobešov u Černovic, Lidmaň, Těmice). Nebyly dostatečně vyhodnoceny migrační trasy ani možné dopady na EVL. Chýnovské jeskyně (CZ0314634) v rámci soustavy Natura 2000. Středem celého území prochází migrační koridory zvláště chráněných druhů velkých savců a lokální biokoridory a biocentra, viz územní plány všech obcí v AOV. Dokumentace zcela podceňuje dopady výstavby na tuto skutečnost. SEA a UO stanoví zcela nedostatečná opatření na ochranu netopýrů a ptáků. Výstavba 33 VTE povede k nárazové devastaci celého území ohledně dopravy obrovských dílů stavby, betonu, vybudování dostatečných přístupových komunikací na zalesněný střed celé AOV 47. Chybí potvrzený výskyt orla mořského, sokola stěhovavého, luňáka červeného, ledňáčka říčního, čápa černého. V oblasti nebyl vyhotoven ornitologický výzkum. Zásadním způsobem budou narušeny migrační koridory velkých savců a lokální biokoridory a biocentra. Vyskytují se chráněné druhy vachta trojlistá, pestnatec májový, skokan skřehotavý, kuňka obecná. Není dostatečná ochrana mokřadů (v UO bez ochranného pásma). V SEA je nedostatečně zjištěn rozsah mimolesní zeleně a je stanovena jeho nedostatečná ochrana. Provedeno vadné vyhodnocení vlivu na klima ze strany výstavby a provozu VTE. Posouzení pro SEA trvalo jen 5 měsíců a není proto dostatečné. Postup je v rozporu se zákonem č. 114/1992 Sb., o ochraně přírody a krajiny, a s mezinárodní dohodou EUROBATS. Návrh řešení: Požaduji vyhotovení celoročního ornitologického a chiropterologického průzkumu v rozsahu odpovídajícím metodikám Agentury ochrany přírody a krajiny ČR a doporučením dohody EUROBATS, a to minimálně po dobu jednoho celého biologického cyklu. Současně požaduji doplnění biologického hodnocení o výskyt a migrační trasy zvláště chráněných druhů, zejména orla mořského a čápa černého, včetně vyhodnocení hnízdních, potravních a migračních vazeb v širším území. Dále požadují úplné posouzení vlivů na EVL Chýnovské jeskyně (CZ0314634) a soustavu Natura 2000, včetně kumulativních vlivů více akceleračních oblastí a vyhodnocení rizik mortality ptáků a netopýrů. Pro případ, že uvedené vlivy na biodiverzitu a zvláště chráněné druhy nebudou společně vyloučeny, požaduji vypuštění akcelerační oblasti AOV47 – Bukovec a souvisejícího územního opatření z návrhu Změny č. 2 Územního rozvojového plánu ČR.<br>14. Nedostatečné posouzení vlivů na veřejné zdraví<br>Dokumentace neobsahuje konkrétní akustickou studii ani posouzení vibrací, infrazvuku, amplitudové modulace a stroboskopického efektu, v tomto směru je zcela bez odůvodnění a současně nehodnotí celkové zatížení území z hlediska souběhu těchto vlivů. Dokumentace uvádí, že se předpokládá ve vzdálenosti 500m hluková hladina 37dB na 1 VTE, přičemž toto tvrzení není podloženo žádnou studií (takto vysoké a rozměrné VTE se v ČR ani nenacházejí) ani bližším zdůvodněním a nebere vůbec v úvahu kumulaci více zdrojů hluku – více VTE a ani sílu větru a specifický způsob měření u VTE. Současně sama připouští, že některé obytné objekty se nacházejí ve vzdálenostech kratších než 500 m od hranice AOV47. Řada obytných objektů se způsobem využití rodinný dům je blíže než 500 m k hranici AOV 47, jde konkrétně o tyto obytné objekty v: k.ú. Bořetín č.p.: [ ] k.ú. Dobešov ( Cihelny ) č.p. [ ] 32, 57, k.ú. Vlkosovice č.p.: [ ] k.ú. Drunče č.p.:1, 2, 3, 4, 12, 48, 40, k.ú. Březina u JH č.p.: [ ] k.ú. Třeklasovice č.p. [ ] k.ú. Psárov č.p.: [ ] k.ú. Hojovice č.p.: [ ] | |

| Poř. č. | Připomínkové místo | Číslo jednací | Článek | AO | Připomínka | Vyhodnocení |
|---|---|---|---|---|---|---|
| | | | | | akceleračních oblastí AOV47 – Bukovec, AOV48 – Chrbonín, AOV49 – Křeč a AOV50 – Obrataň a zamýšlené stavby větrných elektráren (VTE) při naplnění stanovených limitů (zejména výška a množství).<br><br>Dokumentace SEA (SEA) a UO v předložené podobě není dostatečně odůvodněná, neobsahuje konkrétní odborné podklady a v řadě oblastí odkládá podstatné posouzení vlivů až do budoucích navazujících řízení. Návrh je proto nepřezkoumatelný a v rozporu s právními předpisy České republiky i Evropské unie. Současně může mít závažné dopady na krajinný ráz, biodiverzitu, vodní poměry, kulturně-historické hodnoty území i kvalitu života obyvatel.<br><br>Požaduji proto především vypuštění akceleračních oblastí AOV24 – Lodhéřov, AOV47 – Bukovec, AOV48 – Chrbonín, AOV49 – Křeč a AOV50 – Obrataň a souvisejícího územního opatření z návrhu Změny č. 2 Územního rozvojového plánu ČR. Pro případ, že tomuto požadavku nebude vyhověno, požaduji zásadní přepracování návrhu, zejména doplnění plného vyhodnocení kumulativních vlivů, ochrany veřejného zdraví, ochrany PUPFL, vlivů na soustavu Natura 2000, chráněné živočichy, krajinný ráz, vodní zdroje a majetková práva obyvatel. Současně žádám, aby všechny připomínky byly řádně a individuálně vypořádány v souladu se zákonem, včetně konkrétního a přezkoumatelného odůvodnění způsobu jejich vypořádání.<br><br>**VI. PŘIPOMÍNKY K AKCELERAČNÍM OBLASTEM AOV24, AOV47, AOV48, AOV49 a AOV50**<br><br>**PŘIPOMÍNKY K AKCELERAČNÍ OBLASTI AOV24 – LODHÉŘOV**<br><br>1. Nesprávně zjištěný skutkový stav – ochranná pásma vodních zdrojů, rozpor s ochranou vod<br>Dokumentace SEA nesprávně uvádí, že se v území nenacházejí ochranná pásma vodních zdrojů, přestože v území existuje ochranné pásmo evidenčního čísla 00242303 – Přuhův Žďár podzemní 51, S2. Současně není zohledněna závislost obyvatel na individuálních studních. Obec Lodhéřov a zejména místní část Studnice se dlouhodobě potýkají s nedostatkem pitné vody ve studních a s omezeným zásobováním obyvatel pitnou vodou. Dále návrh ignoruje toky, povrchové vody a prameniště v AOV. Nejsou dostatečně stanoveny limity zakládání VTE. Je ignorován vliv výstavby a trvání základů VTE na podzemní vody a místní horninové prostředí. Návrh je v rozporu s § 3 zákona č. 500/2004 Sb., správní řád, a se zákonem č. 254/2001 Sb., vodní zákon. Návrh řešení: Požaduji vypuštění akcelerační oblasti AOV24 – Lodhéřov a souvisejícího územního opatření z návrhu Změny č. 2 Územního rozvojového plánu ČR.<br>2. Rozpor s ochranou zemědělského půdního fondu (ZPF)<br>Zemědělský půdní fond tvoří přibližně 70 % území AOV24. Dokumentace připouští zábor půd I. třídy ochrany v rozsahu 0,08 ha a II. třídy ochrany v rozsahu 0,59 ha, přesto vliv označuje pouze za „mírně negativní". Návrh bagatelizuje rozsah výstavby VTE a její dopady, neřeší nebezpečí eroze půd, a nedostatečně hodnotí možnost poškození meliorací včetně nezjištění jejich rozsahu. Návrh je v rozporu se zákonem č. 334/1992 Sb., o ochraně zemědělského půdního fondu, který stanoví zvýšenou ochranu nejbonitnějších půd. Návrh řešení: Požaduji vypuštění akcelerační oblasti AOV24 – Lodhéřov a souvisejícího územního opatření z návrhu Změny č. 2 Územního rozvojového plánu ČR.<br>3. Rozpor s ochranou lesa (PUPFL)<br>Pozemky určené k plnění funkcí lesa (PUPFL) tvoří přibližně 30 % území AOV24, tedy téměř třetinu celé oblasti. Dokumentace značně podceňuje a nehodnotí rozsah zásahů spojených s výstavbou VTE a to přístupových komunikací, manipulačních ploch a nutnou související likvidací a fragmentací lesních porostů a jejich vliv na migrační prostupnost živočichů.. Návrh je v rozporu se zákonem č. 289/1995 Sb., lesní zákon, a neprokazuje existenci převažujícího veřejného zájmu. Návrh řešení: Požaduji vypuštění akcelerační oblasti AOV24 – Lodhéřov a souvisejícího územního opatření z návrhu Změny č. 2 Územního rozvojového plánu ČR.<br>4. Nedostatečná ochrana přírody a biodiverzity<br>SEA sama uvádí výskyt citlivých druhů ptáků a netopýrů, například čápa černého, motáka pochopa, motáka pilicha, krkavce velkého nebo netopýra rezavého. Nebyly však dostatečně vyhodnoceny migrační trasy ani možné dopady na CHKO Třeboňsko. Chybí potvrzený výskyt orla mořského a čápa černého. V oblasti nebyl vyhotoven ornitologický výzkum. Posouzení pro SEA trvalo jen 5 měsíců a není proto dostatečné. SEA a UO stanoví zcela nedostatečná opatření na ochranu netopýrů a ptáků. Postup je v rozporu se zákonem č. 114/1992 Sb., o ochraně přírody a krajiny. Návrh řešení: Požaduji vyhotovení celoročního ornitologického a chiropterologického průzkumu, včetně vyhodnocení migračních tras ptáků a netopýrů, kumulativních vlivů a dopadů na CHKO Třeboňsko. Současně požaduji doplnění biologických průzkumů o výskyt zvláště chráněných druhů, zejména orla mořského a čápa černého, a následné nové vyhodnocení vlivů v rámci SEA. Pro případ, že uvedené nedostatky nebudou řádně odstraněny, požaduji vypuštění akcelerační oblasti AOV24 – Lodhéřov a souvisejícího územního opatření z návrhu Změny č. 2 Územního rozvojového plánu ČR.<br>5. Nedostatečné posouzení vlivů na veřejné zdraví<br>Dokumentace neobsahuje konkrétní akustickou studii ani posouzení infrazvuku, amplitudové modulace, vibrací a stroboskopického efektu a současně nehodnotí celkové zatížení území z hlediska souběhu těchto vlivů. Současně sama připouští riziko obtěžování v okrajové zástavbě Lodhéřova v noční době. Vzhledem k reliéfu kotliny, ve které Lodhéřov leží, existuje riziko odrazů a zesílení akustického tlaku. Návrh je v rozporu se zákonem č. 258/2000 Sb., o ochraně veřejného zdraví, a s nařízením vlády č. 272/2011 Sb. Návrh řešení: Požaduji zpracování detailní akustické studie a plného hodnocení zdravotních rizik (HRA), které posoudí hluk, infrazvuk, amplitudovou modulaci, stroboskopický efekt a kumulativní vlivy větrných elektráren na obyvatele Lodhéřova a okolních sídel, a to včetně noční doby. Současně požaduji vyhodnocení vlivu reliéfu kotliny na šíření hluku, vznik odrazů a možné zesilování akustického tlaku v zastavěném území. Dále požaduji stanovení minimální odstupové vzdálenosti větrných elektráren od obytné a rekreační zástavby v rozsahu nejméně v rozsahu nejméně šestinásobku celkové výšky větrné elektrárny (6× výška VTE), nejméně však vždy 1km. Pro případ, že uvedené vlivy nebudou spolehlivě vyloučeny, požaduji vypuštění akcelerační oblasti AOV24 – Lodhéřov a souvisejícího územního opatření z návrhu Změny č. 2 Územního rozvojového plánu ČR.<br>6. Rizika pro bezpečnost, letectví a IZS<br>V území se nachází jev ÚAP 119 – Zájmové území Ministerstva obrany, který podmiňuje umisťování vysokých staveb dalším posouzením. Do území zasahuje Grid ATZ a ochranné pásmo letiště LKJH Jindřichův Hradec. Dokumentace současně nehodnotí dopady souvislého pásu VTE na zásahy vrtulníků integrovaného záchranného systému v lesním území. Postup je v rozporu se zákonem č. 49/1997 Sb., o civilním letectví, a se zákonem č. 239/2000 Sb., o integrovaném záchranném systému. Návrh řešení: Požaduji doplnění odborného posouzení vlivů akcelerační oblasti AOV24 – Lodhéřov na bezpečnost leteckého provozu, obranu státu a fungování integrovaného záchranného systému, zejména s ohledem na jev ÚAP 119 – Zájmové území Ministerstva obrany, Grid ATZ a ochranné pásmo letiště LKJH Jindřichův Hradec. Současně požaduji vyhodnocení dopadů souvislého pásu větrných elektráren na zásahy vrtulníků IZS, letecké hašení lesních požárů, zdravotnické záchranné služby a policejních vrtulníků, včetně posouzení bezpečnosti letových koridorů a omezení manévrovacích možností v lesním území. Dále požaduji stanoviska Ministerstva obrany, Úřadu pro civilní letectví, Řízení letového provozu ČR a složek IZS k umístění větrných elektráren v daném území. Pro případ, že uvedené bezpečnostní a letecké vlivy nebudou spolehlivě vyloučeny, požaduji vypuštění akcelerační oblasti AOV24 – Lodhéřov a souvisejícího územního opatření z návrhu Změny č. 2 Územního rozvojového plánu ČR.<br>7. Nepřiměřené zásahy do krajinného rázu | |

| | | | | | | |
|---|---|---|---|---|---|---|
| | | | | | Beneda Tereza | |

| | | | | | | |
|---|---|---|---|---|---|---|
| | | | | | III. NÁZEV ZÁMĚRU<br><br>**Akcelerační oblasti na území Jihočeského kraje (okresy Jindřichův Hradec a Tábor) a Kraje Vysočina (okres Pelhřimov): AOV24 – Lodhéřov, AOV47 – Bukovec, AOV48 – Chrbonín, AOV49 – Křeč a AOV50 – Obrataň.**<br><br>IV. DOTČENÉ ÚZEMÍ<br><br>**AOV24 – Lodhéřov**<br>Rozloha plochy 3,9 km2, max. výkon 42 MW, max. počet věží 12, max. výška věží 200 m.<br>Katastrální území: Lodhéřov, Studnice u Lodhéřova a Velký Ratmírov.<br>**AOV47 – Bukovec**<br>Rozloha plochy 11,8 km2, max. výkon 115,5 MW, max. počet věží 33, max. výška věží 250 m.<br>Katastrální území: Březina u Deštné, Bořetín, Dobešov u Černovic, Drunče, Hojovice, Chválkov u Kamenice nad Lipou, Psárov, Třiklasovice a Vlkosovice.<br>**AOV48 – Chrbonín**<br>Rozloha plochy 4,9 km2, max. výkon 45,5 MW, max. počet věží 13 VTE, max. výška věží 250 m.<br>Katastrální území: Hroby, Chrbonín, Kozmice u Chýnova, Mlýny u Choustníku, Radenín a Vlčeves.<br>**AOV49 – Křeč**<br>Rozloha plochy 8,4 km2, max. výkon 84 MW, max. počet věží 24, max. výška věží 200 m.<br>Katastrální území: Bezděčín u Obrataně, Černovice u Tábora, Kozmice u Chýnova, Křeč, Nové Dvory u Pořína, Střítež u Černovic a Sudkův Důl.<br>**AOV50 – Obrataň**<br>Rozloha plochy 6,5 km2, max. výkon 63 MW, max. počet věží 18, max. výška věží 250 m.<br>Katastrální území: Bezděčín u Obrataně, Hrobská Zahrádka, Nové Dvory u Pořína, Obrataň, Pořín a Prasetín.<br><br>V. STANOVISKO<br><br>**S návrhem Územního opatření k AOV24 – Lodhéřov, AOV47 – Bukovec, AOV48 – Chrbonín, AOV49 – Křeč a AOV50 – Obrataň (UO) zásadně nesouhlasím a požaduji jejich vyřazení ze Změny č. 2 Územního rozvojového plánu ČR, případně jejich zásadní přepracování. Návrh vykazuje závažné nedostatky z hlediska zákonnosti, ochrany životního prostředí, ochrany veřejného zdraví i ochrany práv obyvatel dotčeného území.**<br><br>Návrh akceleračních oblastí AOV24 – Lodhéřov, AOV47 – Bukovec, AOV48 – Chrbonín, AOV49 – Křeč a AOV50 je v rozporu s principem předběžné opatrnosti, požadavky na ochranu veřejného zdraví, ochranu přírody a krajiny, ochranu vodních zdrojů i se zásadou proporcionality zásahu do území. Současně nebyly dostatečně vyhodnoceny kumulativní a synergické vlivy souběhu | |

| | | | | | | |
|---|---|---|---|---|---|---|
| | | | | | takovýmto způsobem není nikde výslovně definován. AOV a ÚO neodůvodněně zvýhodňují jednu skupinu subjektů před jinými konkrétně investory VTE před občany a obyvateli zasažených obcí a vlastníky nemovitostí, což je v rozporu zejména s čl. 3 odst.1, čl. 4 odst. 3,4, čl. 7, čl. 8, čl. 101 odst.1. Ústavy ČR. Návrh řešení: Požadují doplnění řádného vyhodnocení proporcionality zásahu do území a prokázání převahy veřejného zájmu nad negativními dopady na životní prostředí, krajinu, veřejné zdraví a majetková práva obyvatel. Současně požaduji doplnění variantního posouzení méně konfliktních lokalit, včetně brownfieldů a území s nižším střetem s ochranou vod, lesa, zemědělského půdního fondu, biodiverzity a krajinného rázu. Dále požaduji přepracování návrhu tak, aby akcelerační oblasti byly vymezovány pouze v územích s prokazatelně nízkým konfliktním potenciálem v souladu s odůvodněním ÚRP ČR a principem minimalizace dopadů. Pro případ, že proporcionalita zásahu a převaha veřejného zájmu nebudou spolehlivě prokázány, požaduji vypuštění všech akceleračních oblastí AOV24 + AOV47 + AOV48 + AOV49 + AOV50 a souvisejících územních opatření z návrhu Změny č. 2 Územního rozvojového plánu ČR.<br>75–79. Nedostatečnost zmírňujících opatření<br>Stanovená opatření jsou převážně obecná, formální a deklaratorní, například omezení výšky VTE na 200 nebo 250 m, a zejména odporující zjištěním v rámci SEA. Dokumentace neobsahuje konkrétní opatření pro ochranu obyvatelstva před hlukem, dalšími výše uvedenými fyzikálními jevy, světelným znečištěním nebo pro zachování migrační prostupnosti krajiny. Závěr o dostatečnosti opatření je proto nepodložený a v rozporu se zákonem č. 100/2001 Sb. Návrh řešení: Navrhuji doplnění konkrétních a závazných zmírňujících opatření pro ochranu obyvatelstva před hlukem, infrazvukem, amplitudovou modulací, vibracemi, stroboskopickým efektem a světelným znečištěním. Dále navrhuji doplnění opatření pro zachování migrační prostupnosti krajiny, ochranu ptáků a netopýrů a omezení kumulativních dopadů více akceleračních oblastí v širším území. Současně navrhuji stanovení jasných podmínek pro monitoring, kontrolu a vyhodnocování dopadů nezávislými odbornými institucemi, nikoliv pouze provozovateli větrných elektráren. Dále navrhuji stanovení minimální odstupové vzdálenosti větrných elektráren od obytné a rekreační zástavby v rozsahu nejméně šestinásobku celkové výšky větrné elektrárny (6× výška VTE), nejméně však vždy 1km. Pro případ, že účinná a konkrétní zmírňující opatření nebudou doplněna a jejich funkčnost spolehlivě prokázána, navrhuji vypuštění všech akceleračních oblastí AOV24 + AOV47 + AOV48 + AOV49 + AOV50 a souvisejících územních opatření z návrhu Změny č. 2 Územního rozvojového plánu ČR.<br>80–84. Vnitřní rozpory a nedostatečný monitoring<br>SEA současně tvrdí, že kumulativní vlivy nebyly zjištěny, ale zároveň připouští jejich existenci při souběhu více AOV. Monitoring je nepřípustně navržen až po realizaci záměru a převážně v režii provozovatelů. Dokumentace je proto vnitřně rozporná a nepřezkoumatelná. Návrh řešení: Navrhuji doplnění nezávislého a transparentního systému monitoringu, který bude prováděn již před realizací záměru a následně i v průběhu provozu větrných elektráren. Dále navrhuji, aby monitoring nebyl zajišťován pouze provozovateli větrných elektráren, ale také nezávislými odbornými institucemi a orgány ochrany přírody, veřejného zdraví a životního prostředí. Současně navrhuji doplnění konkrétních metodik, rozsahu a kontrolních mechanismů monitoringu hluku, infrazvuku, mortality ptáků a netopýrů, migračních tras, krajinného rázu a kumulativních vlivů. Pro případ, že nebude zajištěn nezávislý, odborný a přezkoumatelný monitoring vlivů záměru, navrhuji vypuštění všech akceleračních oblastí AOV24 + AOV47 + AOV48 + AOV49 + AOV50 a souvisejících územních opatření z návrhu Změny č. 2 Územního rozvojového plánu ČR.<br>85–89. Absence variantního řešení<br>Dokumentace neposuzuje alternativní lokality ani modely a varianty rozmístění, počtu či výšky VTE. Není prokázáno, že navržená varianta představuje řešení s nejmenšími dopady na životní prostředí a obyvatele. Není ani tvrzen a prokazován veřejný zájem zřízení AOV. Postup je v rozporu se směrnicí 2001/42/ES a zákonem č. 100/2001 Sb. Návrh řešení: Navrhuji doplnění variantního posouzení akceleračních oblastí, včetně alternativních lokalit, jiného rozmístění větrných elektráren, nižšího počtu staveb a variant s menší výškou větrných elektráren. Dále navrhuji vyhodnocení méně konfliktních řešení, zejména využití brownfieldů, narušených území a lokalit s nižším střetem s ochranou přírody, krajinného rázu, veřejného zdraví a obytné zástavby. Současně navrhuji doplnění srovnávací analýzy jednotlivých variant z hlediska dopadů na životní prostředí, veřejné zdraví, biodiverzitu, krajinný ráz a majetková práva obyvatel. Pro případ, že nebude prokázáno, že navržená varianta představuje řešení s nejmenšími dopady na životní prostředí a obyvatele, navrhuji vypuštění všech akceleračních oblastí AOV24 + AOV47 + AOV48 + AOV49 + AOV50 a souvisejících územních opatření z návrhu Změny č. 2 Územního rozvojového plánu ČR.<br>90–94. Nepřiměřenost zásahu do území<br>Navržené řešení představuje brutální zásah do charakteru krajiny, kvality života obyvatel i majetkových práv a narušení jejich legitimního očekávání, že tyto hodnoty budou zachovány. Nebylo prokázáno (dokumentace se tím ani nezabývá), že negativní dopady nelze dosáhnout jiným, méně konfliktním řešením. Návrh tak nesplňuje princip proporcionality vyžadovaný správním právem i judikaturou správních soudů. Návrh řešení: Navrhuji doplnění řádného posouzení proporcionality zásahu do území, včetně vyhodnocení dopadů na krajinný ráz, kvalitu života obyvatel, veřejné zdraví, majetková práva a charakter venkovského prostředí. Dále navrhuji prokázání, že sledovaného veřejného zájmu nelze dosáhnout jiným, méně konfliktním řešením s nižšími dopady na obyvatele a životní prostředí. Současně navrhuji doplnění variantního řešení a vyhodnocení méně zatěžujících alternativ v souladu s principem proporcionality a minimalizace zásahů do práv obyvatel. Pro případ, že proporcionalita zásahu a nezbytnost navrženého řešení nebudou spolehlivě prokázány, navrhuji vypuštění všech akceleračních oblastí AOV24 + AOV47 + AOV48 + AOV49 + AOV50 a souvisejících územních opatření z návrhu Změny č. 2 Územního rozvojového plánu ČR.<br>95–99. Riziko lesních požárů a omezení možností hašení<br>AOV24 + AOV47 + AOV48 + AOV49 + AOV50 se z významné části nacházejí v lesních porostech nebo v jejich bezprostřední blízkosti. Dokumentace SEA však vůbec nehodnotí rizika vzniku a šíření lesních požárů ani dopady souvislého pásu větrných elektráren na možnosti zásahu jednotek požární ochrany a integrovaného záchranného systému. Dokumentace současně nehodnotí kumulativní dopad souvislého pásu cca 88 větrných elektráren v AOV47–AOV50 na krizové řízení a požární bezpečnost krajiny. V podmínkách probíhající klimatické změny a narůstajícího rizika sucha představuje rozsáhlá industrializace lesních hřebenů významné zvýšení požárního rizika v území. Návrh je v rozporu se zásadou prevence podle § 2900 občanského zákoníku, s požadavky zákona č. 133/1985 Sb., o požární ochraně, a s požadavkem řádného vyhodnocení rizik podle zákona č. 100/2001 Sb., o posuzování vlivů na životní prostředí. Návrh řešení: Požadují doplnění podrobného posouzení požárních rizik, možností zásahu HZS a dopadů souvislého pásu větrných elektráren na letecké hašení lesních požárů, krizové řízení a evakuaci obyvatel. Současně požaduji stanovisko HZS a odborné vyhodnocení dostupnosti území pro zásahovou techniku v podmínkách rozsáhlých lesních požárů. Pro případ, že uvedená rizika nebudou spolehlivě vyloučena, požaduji vypuštění akceleračních oblastí AOV24 + AOV47 + AOV48 + AOV49 + AOV50 a souvisejících územních opatření z návrhu Změny č. 2 Územního rozvojového plánu ČR.<br>100. Procesní vada – neúplné zveřejnění koordinačního výkresu<br>Proces zveřejnění návrhu Změny č. 2 ÚRP vykazuje vady, neboť koordinační výkres nebyl zveřejněn v úplné podobě a chybí zde údaje k identifikaci katastrálních parcel k přesnému určení hranice AOV. Ve zveřejněné dokumentaci absentovaly záměry FVE, přestože představují významnou součást navrhovaného využití území a mají zásadní význam pro posouzení kumulativních a synergických vlivů. Veřejnosti tak nebyla umožněna řádná orientace v návrhu ani efektivní uplatnění připomínek, čímž mohlo dojít ke zkrácení procesních práv veřejnosti. Návrh řešení: Požadujeme vypořádání této procesní vady v souladu se zásadou ochrany práv veřejnosti a transparentnosti procesu pořizování opatření obecné povahy. | |

| | | | | | | |
|---|---|---|---|---|---|---|
| | | | | | AOV47–AOV50 včetně souběhu s koridorem V406/407 Kočín–Mírovka, případně vypuštění všech akceleračních oblastí AOV47–AOV50 a souvisejících územních opatření z návrhu Změny č. 2 Územního rozvojového plánu ČR.<br>37–40. Rizika pro bezpečnost, letectví a IZS<br>V území se nachází jev ÚAP 119 – Zájmové území Ministerstva obrany, který podmiňuje umisťování vysokých staveb dalším posouzením. UO neobsahuje vyhodnocení vlivu na letecký provoz. Dokumentace současně nehodnotí dopady souvislého pásu VTE na zásahy vrtulníků integrovaného záchranného systému v lesním území. Nalézá se zde pásmo nízkého přeletu TSA 27 a to v bezprostřední blízkosti, v k.ú. Chválkov u Knl.. dokonce v přímém dotyku. Postup je v rozporu se zákonem č. 49/1997 Sb., o civilním letectví, a se zákonem č. 239/2000 Sb., o integrovaném záchranném systému. Návrh řešení: Požaduji doplnění odborného posouzení vlivů akcelerační oblasti na bezpečnost leteckého provozu, obranu státu a fungování integrovaného záchranného systému, zejména s ohledem na jev ÚAP 119 – Zájmové území Ministerstva obrany. Dále navrhuji vyhodnocení dopadů souvislého pásu větrných elektráren na zásahy vrtulníků integrovaného záchranného systému, letecké hašení lesních požárů, zdravotnickou záchrannou službu a další složky IZS v lesním území. Současně navrhuji doplnění závazných stanovisek Ministerstva obrany, Úřadu pro civilní letectví, Řízení letového provozu ČR a složek IZS k umístění větrných elektráren v dotčeném území. Pro případ, že uvedené vlivy nebudou spolehlivě vyloučeny, požaduji vypuštění všech akceleračních oblastí AOV47–AOV50 a souvisejících územních opatření z návrhu Změny č. 2 Územního rozvojového plánu ČR.<br>41–44. Nesouhlas obcí a veřejnosti<br>Dotčené obce přijaly nesouhlasná usnesení s vymezením akceleračních oblastí. Současně proběhlo referendum ve městě Černovice, které vyjádřilo nesouhlas občanů s výstavbou VTE. V obci Radenín byla podána petice proti vymezení AOV podepsaná 251 občany. Současně byla podána petice na Jihočeský kraj a Kraj Vysočinu za všechny čtyři akcelerační oblasti AOV47–AOV50 s přibližně 3.500 podpisy, což potvrzuje zásadní nesouhlas veřejnosti i samospráv, lze shrnout, že minimálně 2/3 trvale hlášených obyvatel celé oblasti jsou proti zřízení AOV47 plus uživatelé a vlastníci nemovitostí v území. Tvorba návrhu proběhla bez účasti obcí a veřejnosti, lhůta poskytnutá k připomínkám je zcela neadekvátní. Návrh je tak v rozporu s principem samosprávy a požadavky Aarhuské úmluvy. Návrh řešení: Požaduji respektování principu samosprávy a vypuštění akceleračních oblastí AOV47–AOV50 a souvisejících územních opatření z návrhu Změny č. 2 Územního rozvojového plánu ČR.<br>**PŘIPOMÍNKY K AKCELERAČNÍM OBLASTEM AOV24 + AOV47 + AOV48 + AOV49 + AOV50**<br>45–49. Nepřezkoumatelnost návrhu<br>Návrh pracuje pouze s modelovými předpokladem umístění větrných elektráren bez konkrétního rozmístění staveb a související infrastruktury. Bez znalosti konkrétní polohy nelze objektivně vyhodnotit hluk, dopady na veřejné zdraví, krajinný ráz ani dopady na obyvatele. Vyhodnocení vlivu SEA je proto naprosto formální. Návrh je proto nepřezkoumatelný podle § 172 zákona č. 500/2004 Sb., správní řád. Návrh řešení: Požaduji doplnění variant a modelů rozmístění větrných elektráren, přístupových komunikací a souvisejíci infrastruktury, případně vypuštění všech akceleračních oblastí AOV24 + AOV47 + AOV48 + AOV49 + AOV50 a souvisejících územních opatření z návrhu Změny č. 2 Územního rozvojového plánu ČR.<br>50–54. Nepřípustné odkládání posouzení vlivů<br>Klíčové vlivy na veřejné zdraví, hluk, vibrace, flicker efekt, ptáky a netopýry nejsou posouzeny nyní, ale až v budoucích navazujících řízeních nebo v monitoringu po realizaci záměru. Tím dochází k přenesení podstatných otázek mimo fázi SEA, kdy již nebude možné ovlivnit samotné vymezení území. Postup je v rozporu se zásadou prevence a se zákonem č. 100/2001 Sb. Návrh řešení: Požaduji doplnění posouzení vlivů již ve fázi SEA, zejména v oblasti veřejného zdraví, hluku, flicker efektu a vlivů na biodiverzitu. Případně vypuštění všech akceleračních oblastí AOV24 + AOV47 + AOV48 + AOV49 + AOV50 a souvisejících územních opatření z návrhu Změny č. 2 Územního rozvojového plánu ČR.<br>55–59. Nedostatečné posouzení vlivů na veřejné zdraví<br>Dokumentace neobsahuje konkrétní akustickou studii ani posouzení infrazvuku, amplitudové modulace a stroboskopického efektu. Současně připouští obytnou nebo rekreační zástavbu ve vzdálenostech okolo 500 m od hranic AOV, přičemž ve velmi mnoha případech se zejména obytné nebo rekreační objekty nacházejí přímo na hranici akceleračních oblastí nebo ve vzdálenostech kratších než 500 m. Dokumentace současně nehodnotí kumulativní zdravotní dopady souběhu více akceleračních oblastí AOV47–AOV50 na obyvatele dotčených obcí. Návrh je v rozporu se zákonem č. 258/2000 Sb., o ochraně veřejného zdraví, a s nařízením vlády č. 272/2011 Sb. Návrh řešení: Požaduji zpracování plného hodnocení zdravotních rizik (HRA), detailní akustické studie a posouzení infrazvuku, vibrací, amplitudové modulace a flicker efektu. Současně požaduji stanovení minimální odstupové vzdálenosti větrných elektráren od zastavitelného území, obytné a rekreační zástavby v rozsahu nejméně šestinásobku celkové výšky větrné elektrárny (6× výška VTE), nejméně však vždy 1km, a to s ohledem na princip předběžné opatrnosti a ochranu veřejného zdraví. Pro případ, že uvedená odstupová vzdálenost nebude stanovena, požaduji vypuštění všech akceleračních oblastí AOV24 + AOV47 + AOV48 + AOV49 + AOV50 a souvisejících územních opatření z návrhu Změny č. 2 Územního rozvojového plánu ČR.<br>60–64. Nedostatečné odůvodnění výběru lokality<br>Dokumentace vůbec nevysvětluje, proč byla zvolena právě krajina s velmi vysokým podílem lesa, kvalitní zemědělské půdy a kulturních, přírodních a zejména krajinných hodnot a vůbec dané území, co bylo (objektivně a konkrétně specifikováno) vlastně podkladem a důvodem pro volbu dané lokality. Současně nejsou porovnány méně konfliktní varianty ani brownfieldy, přestože samotný ÚRP ČR deklaruje preferenci narušených území. Postup je v rozporu s principem minimalizace dopadů a s § 172 správního řádu. Návrh řešení: Požaduji vypuštění všech akceleračních oblastí AOV24 + AOV47 + AOV48 + AOV49 + AOV50 a souvisejících územních opatření z návrhu Změny č. 2 Územního rozvojového plánu ČR.<br>65–69. Dopady na majetek a infrastrukturu<br>SEA nesprávně hodnotí vlivy na hmotné statky jako nulové, přestože lze očekávat zatížení místních komunikací, pokles hodnoty nemovitostí a zásahy do obecní infrastruktury. Pozemky a budovy v okolí VTE budou zcela znehodnoceny, když hlavní devizou jejich tržní hodnoty je právě zdejší naprostý klid a zachovalá krajina. V území se nachází i vodohospodářská infrastruktura, včetně vodojemů a vrtů, jejichž ochrana nebyla posouzena. Dokumentace ignoruje FVE (např. v části obce Mnich Chválkov v bezprostřední blízkosti hranice AOV47). Místní a krajské komunikace nejsou uzpůsobeny na nezbytný rozsah plánované výstavby. Dochází tak k nepřiměřenému zásahu do vlastnických práv podle čl. 11 Listiny základních práv a svobod. Návrh řešení: Navrhuji doplnění podrobného posouzení dopadů větrných elektráren na hmotné statky, místní komunikace, technickou a vodohospodářskou infrastrukturu, včetně vodojemů, vodovodních řadů a dalších zařízení sloužících k zásobování obyvatel pitnou vodou. Dále navrhuji vyhodnocení dopadů přepravy nadrozměrných komponent na stav silnic nižších tříd, mostů a obecních komunikací, včetně návrhu konkrétních opatření k ochraně infrastruktury a majetku obcí. Současně navrhuji doplnění posouzení vlivů na hodnotu nemovitostí, kvalitu bydlení a výkon vlastnických práv obyvatel dotčeného území podle čl. 11 Listiny základních práv a svobod. Pro případ, že významné negativní dopady na majetek, infrastrukturu a vlastnická práva nebudou spolehlivě vyloučeny, navrhuji vypuštění všech akceleračních oblastí AOV24 + AOV47 + AOV48 + AOV49 + AOV50 a souvisejících územních opatření z návrhu Změny č. 2 Územního rozvojového plánu ČR.<br>70–74. Rozpor s principem minimalizace dopadů a veřejným zájmem, rozpor s ústavním pořádkem<br>Akcelerační oblasti mají být podle odůvodnění ÚRP ČR vymezovány v územích s nízkým konfliktním potenciálem. AOV24 + AOV47 + AOV48 + AOV49 + AOV50 vykazují vysoce konfliktní střety s ochranou vod, lesa, ZPF, biodiverzity, krajinného rázu i veřejného zdraví. Návrh proto neprokazuje proporcionalitu zásahu ani převahu veřejného zájmu nad negativními dopady. Nadto veřejný zájem na stavbě VTE a navíc | |

| | | | | | | |
|---|---|---|---|---|---|---|
| | | | | | Návrh řešení: Požaduji doplnění podrobného hodnocení krajinného rázu, dálkových pohledů a kumulativních vizuálních dopadů větrných elektráren v širším území, zejména ve vztahu ke kostelu sv. Jakuba Většího ve Křečí, hradu Choustník, historické krajině Sudkova Dolu, poutnímu místu Svatá Anna a tzv. Černovickým vyhlídkám. Současně požaduji zpracování realistických vizualizací z obcí, významných vyhlídkových míst, kulturních památek a krajinných horizontů, včetně vyhodnocení souběhu akceleračních oblastí AOV47–AOV50 a jejich společného vlivu na charakter historické kulturní krajiny. Dále požaduji doplnění posouzení vlivů na pohledové osy, krajinné dominanty a dálkové horizonty podle § 12 zákona č. 114/1992 Sb., o ochraně přírody a krajiny. Pro případ, že významné negativní dopady na krajinný ráz a kulturně-historické hodnoty území nebudou spolehlivě vyloučeny, požaduji vypuštění akcelerační oblasti AOV49 – Křeč a souvisejícího územního opatření z návrhu Změny č. 2 Územního rozvojového plánu ČR.<br><br>**PŘIPOMÍNKY K AKCELERAČNÍ OBLASTI AOV50 – OBRATAŇ**<br><br>28. Nesprávný skutkový stav – vodní zdroje a hydrogeologické poměry<br>Dokumentace SEA nesprávně uvádí, že se v území nenacházejí ochranná pásma vodních zdrojů, přestože v území existují ochranná pásma evidenčních čísel 00200410 – Obrataň podzemní zdroj a 00206610 – Obrataň podzemní zdroj. Současně nejsou zohledněny studny obce Pořín v lokalitě Pinach ani závislost obyvatel okolních obcí na individuálních studních. Dále návrh ignoruje toky, povrchové vody a prameniště v AOV. Nejsou dostatečně stanoveny limity zakládání VTE. Je ignorován vliv výstavby a trvání základů VTE na podzemní vody a místní horninové prostředí. Návrh je v rozporu s § 3 zákona č. 500/2004 Sb., správní řád, a se zákonem č. 254/2001 Sb., vodní zákon. Návrh řešení: Požaduji vypuštění akceleračních oblastí AOV50 – Obrataň a souvisejícího územního opatření z návrhu Změny č. 2 Územního rozvojového plánu ČR.<br>29. Rozpor s ochranou zemědělského půdního fondu (ZPF)<br>Zemědělský půdní food tvoří přibližně 63,43 % území AOV50. Dokumentace připouští zábor půd I. třídy ochrany v rozsahu 1,38 ha a II. třídy ochrany v rozsahu 0,07 ha, přesto vliv označuje pouze za „mírně negativní". Návrh bagatelizuje rozsah výstavby VTE a její dopady, neřeší nebezpečí eroze půd, a nedostatečně hodnotí možnost polkození meliorací včetně nezjištění jejich rozsahu. Návrh je v rozporu se zákonem č. 334/1992 Sb., o ochraně zemědělského půdního fondu, který stanoví zvýšenou ochranu nejbonitnějších půd. Návrh řešení: Požaduji vypuštění akcelerační oblasti AOV50 – Obrataň a souvisejícího územního opatření z návrhu Změny č. 2 Územního rozvojového plánu ČR.<br>30. Rozpor s ochranou lesa (PUPFL)<br>Pozemky určené k plnění funkci lesa (PUPFL) tvoří přibližně 35,29 % území AOV50. Dokumentace značně podceňuje, resp. ignoruje a nebodnotí rozsah zásahů spojených s výstavbou VTE a to přístupových komunikací, manipulačních ploch a související nutnou likvidaci a fragmentaci lesních porostů a jejich vliv na migrační prostupnost živočichů. Návrh je v rozporu se zákonem č. 289/1995 Sb., lesní zákon, a nepreukazuje existenci převažujícího veřejného zájmu. Návrh řešení: Požadují vypuštění akcelerační oblasti AOV50 – Obrataň a souvisejícího územního opatření z návrhu Změny č. 2 Územního rozvojového plánu ČR.<br>31. Nedostatečná ochrana přírody a biodiverzity<br>SEA sama uvádí výskyt citlivých druhů ptáků a netopýrů, například luňáka červeného, motáka pilicha, krkavce velkého a netopýra rezavého. Nebyly však dostatečně vyhodnoceny migrační trasy, nadregionální biokoridor Čunkovský potok – Pařezitý, Roštejn ani vazby na EVL Chýnovská jeskyně (CZ0314634) v rámci Natura 2000. V blízkém okolí AOV se nachází řada chráněných oblastí, které dokumentace nezmiňuje, dále cenných mokřadů a prameniště. Územím prochází migrační koridory zvláště chráněných druhů velkých savců a lokální biokoridory a biocentra, viz územní plán obce. Dokumentace zcela podceňuje dopady výstavby na tuto skutečnost. SEA a UO stanoví zcela nedostatečná opatření na ochranu netopýrů a ptáků. Výstavba všech UO připouštěných VTE povede k naprosté devastaci celého území ohledně dopravy obrovských dílů stavby, betonu, vybudování dostatečných přístupových komunikací. V oblasti nebyl vyhotoven ornitologický výzkum. Zásadním způsobem budou narušeny migrační koridory velkých savců a lokální biokoridory a biocentra. Vyskytují se chráněné druhy rostlin a živočichů neuvedené v SEA. Není dostatečná ochrana mokřadů (v UO bez ochranného pásma ). V SEA je nedostatečně zjištěn rozsah mimolesní zeleně a je stanovena jeho nedostatečná ochrana. Provedeno vadné vyhodnocení vlivu na klima ze strany výstavby a provozu. Návrh je v rozporu se zákonem č. 114/1992 Sb., o ochraně přírody a krajiny, s § 45i téhož zákona a s dohodou EUROBATS. Návrh řešení: Navrhuji vyhotovení celoročního ornitologického a chiropterologického průzkumu v rozsahu odpovídajícím metodikám Agentury ochrany přírody a krajiny ČR a doporučením dohody EUROBATS, a to minimálně po dobu jednoho celého biologického cyklu. Dále navrhuji doplnění biologického hodnocení o podrobné vyhodnocení migračních tras ptáků a netopýrů, včetně posouzení funkčnosti nadregionálního biokoridoru Čunkovský potok – Pařezitý – Roštejn a kumulativních vlivů více akceleračních oblastí v širším území. Současně navrhuji úplné posouzení vlivů na EVL Chýnovská jeskyně (CZ0314634) a soustavu Natura 2000 podle § 45i zákona č. 114/1992 Sb., o ochraně přírody a krajiny, včetně vyhodnocení rizik mortality ptáků a netopýrů. Pro případ, že významné negativní vlivy na biodiverzitu, migrační prostupnost krajiny a zvláště chráněné druhy nebudou spolehlivě vyloučeny, navrhuji vypuštění akcelerační oblasti AOV50 – Obrataň a souvisejícího územního opatření z návrhu Změny č. 2 Územního rozvojového plánu ČR.<br>32. Nepřiměřené zásahy do krajinného rázu<br>Dokumentace sama připouští, že VTE budou novými dominantami viditelnými na velké vzdálenosti a mohou narušit pohledové vazby na hrad Kámen, hrad Choustník, hrad Šelmberk a tvrz Sudkův Důl. Současně nejsou dostatečně vyhodnoceny dopady na krajinné oblasti Pacovsko a Táborsko-Soběslavsko ani na pohledové horizonty Josafatského údolí. Dokumentace nehodnotí kumulovaný vliv všech 4 AOV47-50, chybí vizualizace dálkových pohledů a konkrétní hodnocení dopadů na kulturní a duchovní hodnoty území. Omezení výšky VTE na 250m a prezentace tohoto omezení jako zmírňujícího opatření dle SEA a UO, přičemž právě tato výška je základní příčinou zničení místního krajinného rázu, je absurdní. Návrh je v rozporu s § 12 zákona č. 114/1992 Sb., o ochraně přírody a krajiny. Návrh řešení: Navrhuji doplnění podrobného hodnocení krajinného rázu, dálkových pohledů a kumulativních vizuálních dopadů větrných elektráren v širším území, zejména ve vztahu k hradu Kámen, hradu Choustník, hradu Šelmberk, tvrzi Sudkův Důl a významným krajinným horizontům Josafatského údolí. Dále navrhuji zpracování realistických vizualizací z obcí, vyhlídkových míst, kulturních památek a pohledových os, včetně vyhodnocení souběhu akceleračních oblastí AOV47–AOV50 a jejich společného vlivu na charakter historické kulturní krajiny. Současně navrhuji doplnění posouzení vlivů na krajinné oblasti Pacovsko a Táborsko-Soběslavsko podle § 12 zákona č. 114/1992 Sb., o ochraně přírody a krajiny, včetně vyhodnocení dopadů na dálkové pohledy a krajinné dominanty. Pro případ, že významné negativní dopady na krajinný ráz a kulturně-historické hodnoty území nebudou spolehlivě vyloučeny, navrhuji vypuštění akcelerační oblasti AOV50 – Obrataň a souvisejícího územního opatření z návrhu Změny č. 2 Územního rozvojového plánu ČR.<br><br>**PŘIPOMÍNKY K AKCELERAČNÍM OBLASTEM AOV47 + AOV48 + AOV49 + AOV50**<br><br>33–36. Absence kumulativních a synergických vlivů<br>Dokumentace nehodnotí souběžné působení akceleračních oblastí AOV47, AOV48, AOV49 a AOV50, přestože společně vytvářejí souvislý pás větrných elektráren v krajině. Chybí vyhodnocení souběhu hluku, světelného znečištění, překážkového letového značení, fragmentace (devastace) lesů a krajiny a souběhu s koridorem vedení V406/407 Kočín–Mírovka. Návrh je v rozporu se zák. č. 100/2001 Sb., o posuzování vlivů na životní prostředí ( zejména s § 10g ), a se směrnicí 2001/42/ES. Dále chybí vyhodnocení zablokování územního rozvoje obcí a jejich obklíčení plánovanou výstavbou. Návrh řešení: Požaduji doplnění plného kumulativního a synergického posouzení všech akceleračních oblastí | |

| | | | | | | |
|---|---|---|---|---|---|---|
| | | | | | Dokumentace sama připouští, že VTE budou novými dominantami viditelnými na velké vzdálenosti a mohou narušit pohledové vazby na zámek Radenín, hrobku Latourů a kostel sv. Markéty, dále Sudkův Důl s tvrzí, hrad Choustník a hrad Kámen a výrazné horizonty Blaníku a Svidníku. Současně nejsou dostatečně vyhodnoceny dopady na poutní místo Svatá Anna, krajinné oblasti Pacovsko a Táborsko-Soběslavsko ani na pohledové horizonty Josafatského údolí. Návrh je v rozporu s § 12 zákona č. 114/1992 Sb., o ochraně přírody a krajiny. Návrh řešení: Navrhuji doplnění podrobného hodnocení krajinného rázu, dálkových pohledů a kumulativních vizuálních dopadů větrných elektráren v širším území, zejména ve vztahu k zámku Radenín, hrobce Latourů, kostelu sv. Markéty, tvrzi Sudkův Důl, hradu Choustník, hradu Kámen a významným krajinným horizontům Blaníku a Svidníku. Dále navrhuji zpracování realistických vizualizací z obcí, vyhlídkových míst, kulturních památek a pohledových os, včetně vyhodnocení souběhu akceleračních oblastí AOV47–AOV50 a jejich společného vlivu na charakter historické kulturní krajiny. Současně navrhuji doplnění posouzení vlivů na poutní místo Svatá Anna, krajinné oblasti Pacovsko a Táborsko-Soběslavsko a pohledové horizonty Josafatského údolí podle § 12 zákona č. 114/1992 Sb., o ochraně přírody a krajiny. Pro případ, že významné negativní dopady na krajinný ráz a kulturně-historické hodnoty území nebudou spolehlivě vyloučeny, navrhuji vypuštění akcelerační oblasti AOV48 – Chrbonín a souvisejícího územního opatření z návrhu Změny č. 2 Územního rozvojového plánu ČR.<br>21. Podlimitní AOV<br>Akcelerační oblast AOV48 Chrbonín vykazuje dle podkladů předpokládaný instalovaný výkon pouze cca 45,5 MW, čímž nesplňuje limit „nad 50 MW" stanovený v odůvodnění Změny č. 2 ÚRP pro vymezování akceleračních oblastí celostátního významu. Vymezení AOV48 je proto v rozporu s vlastním odůvodněním pořizovatele a postrádá zákonnou i věcnou konzistenci. Návrh řešení: Požaduji vypuštění akcelerační oblasti AOV48 – Chrbonín a souvisejícího územního opatření z návrhu Změny č. 2 Územního rozvojového plánu ČR.<br>22. Chráněný receptor – Dětský domov Radenín<br>V bezprostřední blízkosti hranice akcelerační oblasti AOV48 – Chrbonín, přibližně ve vzdálenosti 500 m, se nachází Dětský domov Radenín, který představuje chráněný receptor ve smyslu nařízení vlády č. 272/2011 Sb., o ochraně zdraví před nepříznivými účinky hluku a vibrací. Jedná se o zařízení určené pro děti a mladistvé, tedy zvláště citlivou skupinu obyvatelstva, u níž je nutné posuzovat zdravotní dopady s maximální mírou opatrnosti. Dokumentace SEA neobsahuje konkrétní posouzení vlivů na tento chráněný receptor, zejména z hlediska hluku, infrazvuku, vibrací, amplitudové modulace a stroboskopického efektu (flicker efektu). V navazujících řízeních EIA proto musí být zpracováno plné hodnocení zdravotních rizik (HRA – Health Risk Assessment) a detailní akustické posouzení, které prokáže, že provozem větrných elektráren nedojde k nepříznivému ovlivnění zdraví a kvality života dětí umístěných v zařízení. Návrh řešení: Požaduji vypuštění akcelerační oblasti AOV48 – Chrbonín a souvisejícího územního opatření z návrhu Změny č. 2 Územního rozvojového plánu ČR.<br><br>**PŘIPOMÍNKY K AKCELERAČNÍ OBLASTI AOV49 – KŘEČ**<br><br>23. Nesprávný skutkový stav – vodní zdroje a hydrogeologické poměry<br>Dokumentace SEA nesprávně tvrdí, že se v území nenacházejí ochranná pásma vodních zdrojů, a z toho dovozuje zanedbatelné vlivy na vody. Současně však věcně nezohledňuje obecní a individuální studny v lokalitách Křeč, Kozmice – Za Petrovým, Černovice – V Padělkách, Vlčeves – Liščy a Svatá Anna, které slouží k zásobování obyvatel pitnou vodou. Dále návrh ignoruje toky, povrchové vody a prameniště v AOV. Nejsou dostatečně stanoveny limity zakládání VTE. Je ignorován vliv výstavby a trvání základů VTE na podzemní vody a místní hydrinové prostředí. Návrh je v rozporu s § 3 zákona č. 500/2004 Sb., správní řád, a se zákonem č. 254/2001 Sb., vodní zákon. Návrh řešení: Požadují vypuštění akcelerační oblasti AOV49 – Křeč a souvisejícího územního opatření z návrhu Změny č. 2 Územního rozvojového plánu ČR.<br>24. Rozpor s ochranou zemědělského půdního fondu (ZPF)<br>Zemědělský půdní fond tvoří přibližně 78 % území AOV49. Dokumentace připouští zábor půd I. třídy ochrany v rozsahu 2,45 ha a II. třídy ochrany v rozsahu 0,27 ha, přesto vliv označuje pouze za „mírně negativní". Návrh bagatelizuje rozsah výstavby VTE a její dopady, neřeší nebezpečí eroze půd, a nedostatečně hodnotí možnost poškození meliorací včetně nezjištění jejich rozsahu. Návrh je v rozporu se zákonem č. 334/1992 Sb., o ochraně zemědělského půdního fondu, který stanoví zvýšenou ochranu nejbonitnějších půd. Návrh řešení: Požadují vypuštění akcelerační oblasti AOV49 – Křeč a souvisejícího územního opatření z návrhu Změny č. 2 Územního rozvojového plánu ČR.<br>25. Rozpor s ochranou lesa (PUPFL)<br>Pozemky určené k plnění funkcí lesa (PUPFL) tvoří přibližně 22 % území AOV49. Dokumentace značně podceňuje, resp. ignoruje a nehodnotí rozsah zásahů spojených s výstavbou VTE a to přístupových komunikací, manipulačních ploch a související nutnou likvidaci a fragmentaci lesních porostů a jejich vliv na migrační prostupnost živočichů. Návrh je v rozporu se zákonem č. 289/1995 Sb., lesní zákon, a neprokazuje existenci převažujícího veřejného zájmu. Návrh řešení: Požaduji vypuštění akcelerační oblasti AOV49 – Křeč a souvisejícího územního opatření z návrhu Změny č. 2 Územního rozvojového plánu ČR.<br>26. Nedostatečná ochrana přírody a biodiverzity<br>SEA sama uvádí výskyt citlivých druhů ptáků a netopýrů, například krkavce velkého, motáka pochopa, čápa černého či netopýra rezavého. Biologické hodnocení neobsahuje vliv na hnízdiště orla mořského ve Mlýnech. Nebyly však dostatečně vyhodnoceny migrační trasy ani vazby na EVL Chýnovská jeskyně (CZ0314634) v rámci Natura 2000. V blízkém okolí AOV se nachází řada chráněných oblastí, které dokumentace nezmiňuje, dále cenných mokřadů a prameniš'. Územím prochází migrační koridory zvláště chráněných druhů velkých savců a lokální biokoridory a biocentra, viz územní plán obce. Dokumentace zcela podceňuje dopady výstavby na tuto skutečnost. SEA a UO stanoví zcela nedostatečná opatření na ochranu netopýrů a ptáků. Výstavba všech UO připouštěných VTE povede k naprosté devastaci celého území obledně dopravy obrovských dílů stavby, betonu, vybudování dostatečných přístupových komunikací. V oblasti nebyl vyhotoven ornitologický výzkum. Zásadním způsobem budou narušeny migrační koridory velkých savců a lokální biokoridory a biocentra. Vyskytují se chráněné druhy rostlin a živočichů neuvedené v SEA. Není dostatečná ochrana mokřadů (v UO bez ochranného pásma). V SEA je nedostatečně zjištěn rozsah mimolesní zeleně a je stanovena jeho nedostatečná ochrana. Provedeno vadné vyhodnocení vlivu na klima ze strany výstavby a provozu VTE. Návrh je v rozporu se zákonem č. 114/1992 Sb., o ochraně přírody a krajiny, s § 45i těhož zákona a s dohodou EUROBATS. Návrh řešení: Požaduji vyhotovení celoročního ornitologického a chiropterologického průzkumu v rozsahu odpovídajícím metodikám Agentury ochrany přírody a krajiny ČR a doporučením dohody EUROBATS, a to minimálně po dobu jednoho celého biologického cyklu. Současně požaduji doplnění biologického hodnocení o výskyt a migrační trasy zvláště chráněných druhů, zejména orla mořského a čápa černého, včetně vyhodnocení hnízdních, potravních a migračních vazeb v širším území. Dále požadují úplné posouzení vlivů na EVL Chýnovské jeskyně (CZ0314634) a soustavu Natura 2000, včetně kumulativních vlivů více akceleračních oblastí a vyhodnocení rizik mortality ptáků a netopýrů. Pro případ, že uvedené vlivy na biodiverzitu a zvláště chráněné druhy nebudou spolehlivě vyloučeny, požaduji vypuštění akcelerační oblasti AOV49 – Křeč a souvisejícího územního opatření z návrhu Změny č. 2 Územního rozvojového plánu ČR.<br>27. Nepřiměřené zásahy do krajinného rázu<br>Dokumentace sama připouští, že VTE budou novými dominantami viditelnými na velké vzdálenosti a mohou narušit pohledové osy na kostel sv. Jakuba Většího ve Křeči, hrad Choustník či historickou krajinu Sudkova Dolu. Současně nejsou dostatečně vyhodnoceny dopady na poutní místo Svatá Anna ani na tzv. Černovické vyhlídky. Obec Křeč je obklíčena z více stran v odstupové vzdálenosti 500 m. Dokumentace nehodnotí kumulovaný vliv všech 4 AOV47-50, chybí vizualizace dálkových pohledů a konkrétní hodnocení dopadů na kulturní a duchovní hodnoty území. Omezení výšky VTE na 250m a prezentace tohoto omezení jako zmírňujícího opatření dle SEA a UO, přičemž právě tato výška je základní příčinou zničení místního krajinného rázu, je absurdní. Návrh je v rozporu s § 12 zákona č. 114/1992 Sb., o ochraně přírody a krajiny. | |

| | | | | | | |
|---|---|---|---|---|---|---|
| | | | | | 63, 46, k.ú. Chválkov u KnL. č.p. 94, 14, Rutov č.p.: 62, 68, 60. Návrh je v rozporu se zákonem č. 258/2000 Sb., o ochraně veřejného zdraví, a s nařízením vlády č. 272/2011 Sb. Sama vzdálenost 500m je z hlediska ochrany veřejného zdraví naprosto nedostatečná. Samotná výstavba dále velmi výrazným způsobem zatíží hlukem, prašností, blokováním dopravy celé území, jedná se o tisíce m3 betonu apod. Návrh řešení: Požadují zpracování detailní akustické studie a plného hodnocení zdravotních rizik (HRA), které posoudí hluk, infrazvuk, amplitudovou modulaci, stroboskopický efekt a kumulativní vlivy větrných elektráren na obyvatele, a to včetně noční doby. Současně požadují vyhodnocení vlivu reliéfu krajiny na šíření hluku, vznik odrazů a možné zesilování akustického tlaku v zastavěném území. Dále požadují stanovení minimální odstupové vzdálenosti větrných elektráren od obytné a rekreační zástavby v rozsahu nejméně šestinásobku celkové výšky větrné elektrárny (6× výška VTE), nejméně však vždy 1km. Pro případ, že uvedené vlivy nebudou spolehlivě vyloučeny, požadují vypuštění akcelerační oblasti AOV47 – Bukovec a souvisejícího územního opatření z návrhu Změny č. 2 Územního rozvojového plánu ČR.<br>15. Nepřiměřené zásahy do krajinného rázu<br>Dokumentace sama připouští, že VTE budou novými výškovými dominantami viditelnými na velké vzdálenosti a připouští negativní vliv na krajinný ráz, byť naprosto neadekvátně vyhodnocený. Sama připouští, že dotčeno může být působení kulturně-historických dominant, zejména hradu Choustník, hradu Kámen a zámku Červená Lhota, významné kostely, památník v Mnichu, sakrální stavby a výletní místa, včetně významných pohledových vazeb, mnohé z nich jsou navíc do 1000m vzdáleny od hranice AOV47 a to zejména archeologické a kulturní památky v Mnichu, Hojovicích, Bořetíně (Mostkova kaplička na hranicích AOV47) a Druních (např. slovanské pohřebiště na hranicích AOV47). Navrhovaná opatření v dokumentaci na zmírnění negativního vlivu jsou zcela nesmyslná a nedostatečná (zachování údajných pohledových os, barva doprovodných staveb VTE, „hnízda" VTE) a odporují i ostatním částem dokumentace (odstupové vzdálenosti mezi VTE, přípustná hustota VTE v AOV). Např. hrad Choustník a stejnojmenný kopec je viditelný prakticky odevšad. Žádné pohledové osy ani zhavrení věží zničení krajinného rázu neodvrátí. Plánované stavby VTE jsou při svém plánovaném množství (cca 88 věží ve všech 4 AOV47-50 ) a při limitní výšce 250m tak gigantické (chladicí věže JETE mají 155 m), že při běžném převýšení zdejších kopců nad zdejší mírně zvlněnou krajinu cca 100-150m ji naprosto pohledově ovládnou, obzvlášť budou-li stát na nejvyšších bodech plánovaných AOV (což je pro investory žádoucí). Dokumentace nehodnotí kumulovaný vliv všech 4 AOV47-50, chybí vizualizace dálkových pohledů a konkrétní hodnocení dopadů na kulturní a duchovní hodnoty území. Omezení výšky VTE na 250m a prezentace tohoto omezení jako zmírňujícího opatření dle SEA a ÚO, přičemž právě tato výška je základní příčinou zničení místního krajinného rázu, je absurdní. Návrh je v naprostém rozporu s § 12 zákona č. 114/1992 Sb., o ochraně přírody a krajiny a dopad na krajinný ráz je silně negativní. Návrh řešení: Navrhuji doplnění podrobného hodnocení krajinného rázu, vizualizace dálkových pohledů a kumulativních vizuálních dopadů větrných elektráren v širším území, a to zejména ve vztahu k hradu Choustník, hradu Kámen, zámku Červená Lhota a dalším kulturně-historickým dominantám. Dále navrhuji zpracování realistických vizualizací z významných vyhlídkových míst, obcí, kulturních památek a krajinných horizontů, včetně posouzení souběhu akceleračních oblastí AOV47–AOV50. Současně navrhuji vyhodnocení vlivů na charakter historické kulturní krajiny, dálkové pohledové osy a krajinné dominanty podle § 12 zákona č. 114/1992 Sb., o ochraně přírody a krajiny. Pro případ, že významné negativní dopady na krajinný ráz a kulturně-historické hodnoty území nebudou spolehlivě vyloučeny, navrhuji vypuštění akcelerační oblasti AOV47 – Bukovec a souvisejícího územního opatření z návrhu Změny č. 2 Územního rozvojového plánu ČR.<br><br>**PŘIPOMÍNKY K AKCELERAČNÍ OBLASTI AOV48 – CHRBONÍN**<br><br>16. Nesprávný skutkový stav – vodní zdroje a hydrogeologické poměry<br>Dokumentace SEA nesprávně uvádí, že se v území nenacházejí ochranná pásma vodních zdrojů, přestože v území existují ochranná pásma evidenčních čísel 00306203 – Chrbonín studny 1, 2, 00222503 – Terezín studny S1, S2, S3 a 00444603 – Radenín studny S1, S2, S3. Současně však vůbec nezohledňuje obecní a individuální studny v lokalitách Vlčerves a Lišky, které slouží k zásobování obyvatel pitnou vodou. Dále návrh ignoruje toky, povrchové vody a prameniště v AOV. Nejsou dostatečně stanoveny limity zakládání VTE. Je ignorován vliv výstavby a trvání základů VTE na podzemní vody a místní horninové prostředí. Návrh je v rozporu s § 3 zákona č. 500/2004 Sb., správní řád, a se zákonem č. 254/2001 Sb., vodní zákon. Návrh řešení: Požadují vypuštění akcelerační oblasti AOV48 – Chrbonín a souvisejícího územního opatření z návrhu Změny č. 2 Územního rozvojového plánu ČR.<br>17. Rozpor s ochranou zemědělského půdního fondu (ZPF)<br>Zemědělský půdní fond tvoří přibližně 52 % území AOV48. Dokumentace připouští zábor půd I. třídy ochrany v rozsahu 0,81 ha a II. třídy ochrany v rozsahu 0,11 ha, přesto vliv označuje pouze za „mírně negativní". Návrh bagatelizuje rozsah výstavby VTE a její dopady, neřeší nebezpečí eroze půd, a nedostatečně hodnotí možnost poškození meliorací včetně nezjištění jejich rozsahu. Návrh je v rozporu se zákonem č. 334/1992 Sb., o ochraně zemědělského půdního fondu, který stanoví zvýšenou ochranu nejbonitnějších půd. Návrh řešení: Požadují vypuštění akcelerační oblasti AOV48 – Chrbonín a souvisejícího územního opatření z návrhu Změny č. 2 Územního rozvojového plánu ČR.<br>18. Rozpor s ochranou lesa (PUPFL)<br>Pozemky určené k plnění funkcí lesa (PUPFL) tvoří přibližně 48 % území AOV48. Dokumentace značně podceňuje, resp. ignoruje a nehodnotí rozsah zásahů spojených s výstavbou VTE a to přístupových komunikací, manipulačních ploch a související nutnou likvidaci a fragmentaci lesních porostů a jejich vliv na migrační prostupnost živočichů. Návrh je v rozporu se zákonem č. 289/1995 Sb., lesní zákon, a neprokazuje existenci převažujícího veřejného zájmu. Návrh řešení: Požadují vypuštění akcelerační oblasti AOV48 – Chrbonín a souvisejícího územního opatření z návrhu Změny č. 2 Územního rozvojového plánu ČR.<br>19. Nedostatečná ochrana přírody a biodiverzity<br>SEA sama uvádí výskyt citlivých druhů ptáků, například lelúka červeného, káně lesní, sluka lesní, křepelka polní, být rudý. Biologické hodnocení neobsahuje vliv na hnízdiště orla mořského ve Mlýnech. A dále dokumentace uvádí výskyt netopýrů, např. netopýr rezavý, nyroměný, parkový a nejmenší. Nebyly však dostatečně vyhodnoceny migrační trasy a vazby na významné zimoviště EVL Chýnovská jeskyně (CZ0314634) v rámci Natura 2000. V blízkém okolí AOV se nachází řada chráněných oblastí, které dokumentace nezmiňuje, dále cenných mokřadů a prameniště. Územím prochází migrační koridory zvláště chráněných druhů velkých savců a lokální biokoridory a biocentra, viz územní plán obce. Dokumentace zcela podceňuje dopady výstavby na tuto skutečnost. SEA a ÚO stanoví zcela nedostatečná opatření na ochranu netopýrů a ptáků. Výstavba všech v ÚO připuštěných VTE povede k naprosté devastaci celého území obledně dopravy obrovských dílů stavby, betonu, vybudování dostatečných přístupových komunikací. V oblasti nebyl vyhoroven ornitologický výzkum. Zásadním způsobem budou narušeny migrační koridory velkých savců a lokální biokoridory a biocentra. Vyskytují se chráněné druhy rostlin a živočichů neuvedené v SEA. Není dostatečná ochrana mokřadů (v UO bez ochranného pásma). V SEA je nedostatečně zjištěn rozsah mimolesní zeleně a je stanovena jeho nedostatečná ochrana. Provedeno vadné vyhodnocení vlivu na klima ze strany výstavby a provozu VTE. Návrh je v rozporu se zákonem č. 114/1992 Sb., o ochraně přírody a krajiny, s § 45i téhož zákona a s dohodou EUROBATS. Návrh řešení: Požadují vyhotovení celoročního ornitologického a chiropterologického průzkumu v rozsahu odpovídajícím metodikám Agentury ochrany přírody a krajiny ČR a doporučením dohody EUROBATS, a to minimálně po dobu jednoho celého biologického cyklu. Současně požadují doplnění biologického hodnocení o výskyt a migrační trasy zvláště chráněných druhů, zejména orla mořského a čápa černého, včetně vyhodnocení hnízdních, potravních a migračních vazeb v širším území. Dále požadují úplné posouzení vlivů na EVL Chýnovské jeskyně (CZ0314634) a soustavu Natura 2000, včetně kumulativních vlivů více akceleračních oblastí a vyhodnocení rizik mortality ptáků a netopýrů. Pro případ, že uvedené vlivy na biodiverzitu a zvláště chráněné druhy nebudou spolehlivě vyloučeny, požadují vypuštění akcelerační oblasti AOV48 – Chrbonín a souvisejícího územního opatření z návrhu Změny č. 2 Územního rozvojového plánu ČR.<br>20. Nepřiměřené zásahy do krajinného rázu | |

| | | | | | | |
|---|---|---|---|---|---|---|
| | | | | | Dokumentace sama připouští, že VTE budou novými výškovými dominantami viditelnými na velké vzdálenosti. Dotčeno může být působení kulturně-historických dominant, zejména zámku Červená Lhota a městské památkové rezervace Jindřichův Hradec, včetně významných pohledových vazeb. Chybí vizualizace dálkových pohledů a konkrétní hodnocení dopadů na kulturní a duchovní hodnoty území. Návrh je v rozporu s § 12 zákona č. 114/1992 Sb., o ochraně přírody a krajiny. Návrh řešení: Požaduji doplnění podrobného hodnocení krajinného rázu, vizualizace dálkových pohledů a vizuálních dopadů větrných elektráren na kulturně-historické dominanty území, zejména zámek Červená Lhota, městskou památkovou rezervaci Jindřichův Hradec a související pohledové osy a krajinné horizonty. Současně požaduji zpracování vizualizací z významných vyhlídkových míst, památkově chráněných území a dálkových pohledů, včetně vyhodnocení kumulativních vizuálních dopadů s dalšími záměry větrných elektráren v širším území. Dále požaduji posouzení souladu návrhu s ochranou kulturní krajiny a charakteru historického krajinného rázu podle § 12 zákona č. 114/1992 Sb., o ochraně přírody a krajiny. Pro případ, že významné negativní dopady na krajinný ráz a kulturně-historické hodnoty území nebudou společně vyloučeny, požaduji vypuštění akcelerační oblasti AOV24 – Lodhéřov a souvisejícího územního opatření z návrhu Změny č. 2 Územního rozvojového plánu ČR.<br>8. Podlimitní AOV<br>Akcelerační oblast AOV24 Lodhéřov vykazuje dle podkladů předpokládaný instalovaný výkon pouze cca 42 MW, čímž nesplňuje limit „nad 50 MW" stanovený v odůvodnění Změny č. 2 ÚRP pro vymezování akceleračních oblastí celostátního významu. Vymezení AOV24 je proto v rozporu s vlastním odůvodněním pořizovatele a postrádá zákonnou i věcnou konzistenci. Návrh řešení: Požaduji vypuštění akcelerační oblasti AOV24 – Lodhéřov a souvisejícího územního opatření z návrhu Změny č. 2 Územního rozvojového plánu ČR.<br>9. Nesouhlas obce a veřejnosti<br>Dotčená obec přijala nesouhlasné usnesení s vymezením akcelerační oblasti. Současně byla podána petice proti AOV24 s podpisy většiny místních občanů. Návrh je tak v rozporu s principem samosprávy a požadavky Aarhuské úmluvy. Návrh řešení: Požaduji vypuštění akcelerační oblasti AOV24 – Lodhéřov a souvisejícího územního opatření z návrhu Změny č. 2 Územního rozvojového plánu ČR.<br><br>**PŘIPOMÍNKY K AKCELERAČNÍ OBLASTI AOV47 – BUKOVEC**<br><br>10. Nesprávně zjištěný skutkový stav – ochranná pásma vodních zdrojů, rozpor s ochranou vod<br>Dokumentace SEA nesprávně uvádí, že se v území nenacházejí ochranná pásma vodních zdrojů, přestože v území existují ochranná pásma evidenčního čísla 00299703 – Druneč, Březina (vrt 501) a 00323810 – Hojovice (studna 5). Současně nejsou zohledněny další využívané zdroje pitné vody v Psárově a Bořetíně (zejména stávající obecní vrt o hloubce 50m a vodojem, oboje ve vzdálenosti do 300m od hranice AOV47, dtto plánovaný obecní vrt a přívod k vodojemu) ani závislost obyvatel na individuálních studních. Dále návrh ignoruje toky, povrchové vody a prameniště v AOV. Nejsou dostatečně stanoveny limity zakládání VTE. Je ignorován vliv výstavby a trvání základů VTE na podzemní vody a místní horninové prostředí. Není zjištěn rozsah poddolovaných oblastí. Návrh je v rozporu s § 3 zákona č. 500/2004 Sb., správní řád, a se zákonem č. 254/2001 Sb., vodní zákon. Návrh řešení: Požaduji vypuštění akcelerační oblasti AOV47 – Bukovec a souvisejícího územního opatření z návrhu Změny č. 2 Územního rozvojového plánu ČR.<br>11. Rozpor s ochranou zemědělského půdního fondu (ZPF)<br>Zemědělský půdní fond tvoří přibližně 48,32 % území AOV47. Dokumentace připouští zábor půd I. třídy ochrany v rozsahu 2,31 ha a II. třídy ochrany v rozsahu 0,10 ha, přesto vliv označuje pouze za „mírně negativní". Návrh bagatelizuje rozsah výstavby VTE a její dopady, neřeší nebezpečí eroze půd, a nedostatečně hodnotí možnost poškození meliorací včetně nezjištění jejich rozsahu. Návrh je v rozporu se zákonem č. 334/1992 Sb., o ochraně zemědělského půdního fondu, který stanoví zvýšenou ochranu nejbonitnějších půd. Návrh řešení: Požaduji vypuštění akcelerační oblasti AOV47 – Bukovec a souvisejícího územního opatření z návrhu Změny č. 2 Územního rozvojového plánu ČR.<br>12. Rozpor s ochranou lesa (PUPFL)<br>Pozemky určené k plnění funkcí lesa (PUPFL) tvoří přibližně 51,58 % území AOV47, tedy více než polovinu celé oblasti. Dokumentace značně podceňuje, resp. ignoruje a nebodnotí rozsah zásahů spojených s výstavbou VTE a to přístupových komunikací, manipulačních ploch a souvisejícími nutnou likvidací a fragmentací lesních porostů a jejich vliv na migrační prostupnost živočichů. Návrh je v rozporu se zákonem č. 289/1995 Sb., lesní zákon, a neprokazuje existenci převažujícího veřejného zájmu. Návrh řešení: Požaduji vypuštění akcelerační oblasti AOV47 – Bukovec a souvisejícího územního opatření z návrhu Změny č. 2 Územního rozvojového plánu ČR.<br>13. Nedostatečná ochrana přírody a biodiverzity<br>V blízkém okolí AOV 47 se nachází řada chráněných oblastí, dokumentace nezmiňuje PP Hučský potok (vzdálenost cca 2.000 m, ochranné pásmo 330 ha), dále cenných mokřadů a prameniší, dále významný biotop u rybníka Táta pobíží hranice AOV. SEA sama uvádí výskyt citlivých druhů ptáků a netopýrů, například motáka pilicha, datla černého nebo netopýra rezavého, a dalších druhů netopýrů, neuvádí však, že tyto výskyty jsou významné v samotné AOV, nejen v jejím blízkém okolí. Nálezy netopýrů dle ČESON jsou dle jeho evidence přímo v AOV47 (Bořetín) a dále v blízkém okolí (Předboř, Choustník, Dobešov u Černovic, Lidmaň, Těmice). Nebyly dostatečně vyhodnoceny migrační trasy ani možné dopady na EVL. Chýnovské jeskyně (CZ0314634) v rámci soustavy Natura 2000. Středem celého území prochází migrační koridory zvláště chráněných druhů velkých savců a lokální biokoridory a biocentra, viz územní plány všech obcí v AOV. Dokumentace zcela podceňuje dopady výstavby na tuto skutečnost. SEA a UO stanoví zcela nedostatečná opatření na ochranu netopýrů a ptáků. Výstavba 33 VTE povede k nagrozné devastaci celého území ohledně dopravy obrovských dílů stavby, betonu, vybudování dostatečných přístupových komunikací na zalesněný střed celé AOV 47. Chybí potvrzený výskyt orla mořského, sokola stěhovavého, luňáka červeného, ledňáčka říčního, čápa černého. V oblasti nebyl vyhotoven ornitologický výzkum. Zásadním způsobem budou narušeny migrační koridory velkých savců a lokální biokoridory a biocentra. Vyskytují se chráněné druhy vachta trojlistá, pestnatec májový, skokan skřehotavý, kuňka obecná. Není dostatečná ochrana mokřadů (v UO bez ochranného pásma). V SEA je nedostatečně zjištěn rozsah mimolesní zeleně a je stanovena jeho nedostatečná ochrana. Provedeno vadné vyhodnocení vlivu na klima ze strany výstavby a provozu VTE. Posouzení pro SEA trvalo jen 5 měsíců a není proto dostatečné. Postup je v rozporu se zákonem č. 114/1992 Sb., o ochraně přírody a krajiny, a s mezinárodní dohodou EUROBATS. Návrh řešení: Požaduji vyhotovení celoročního ornitologického a chiropterologického průzkumu v rozsahu odpovídajícím metodikám Agentury ochrany přírody a krajiny ČR a doporučením dohody EUROBATS, a to minimálně po dobu jednoho celého biologického cyklu. Současně požaduji doplnění biologického hodnocení o výskyt a migrační trasy zvláště chráněných druhů, zejména orla mořského a čápa černého, včetně vyhodnocení hnízdních, potravních a migračních vazeb v širším území. Dále požadují úplné posouzení vlivů na EVL Chýnovské jeskyně (CZ0314634) a soustavu Natura 2000, včetně kumulativních vlivů více akceleračních oblastí a vyhodnocení rizik mortality ptáků a netopýrů. Pro případ, že uvedené vlivy na biodiverzitu a zvláště chráněné druhy nebudou společně vyloučeny, požaduji vypuštění akcelerační oblasti AOV47 – Bukovec a souvisejícího územního opatření z návrhu Změny č. 2 Územního rozvojového plánu ČR.<br>14. Nedostatečné posouzení vlivů na veřejné zdraví<br>Dokumentace neobsahuje konkrétní akustickou studii ani posouzení vibrací, infrazvuku, amplitudové modulace a stroboskopického efektu, v tomto směru je zcela bez odůvodnění a současně nehodnotí celkové zatížení území z hlediska souběhu těchto vlivů. Dokumentace uvádí, že se předpokládá ve vzdálenosti 500m hluková hladina 37dB na 1 VTE, přičemž toto tvrzení není podloženo žádnou studií (takto vysoké a rozměrné VTE se v ČR ani nenacházejí) ani bližším zdůvodněním a nebere vůbec v úvahu kumulaci více zdrojů hluku – více VTE a ani sílu větru a specifický způsob měření u VTE. Současně sama připouští, že některé obytné objekty se nacházejí ve vzdálenostech kratších než 500 m od hranice AOV47. Řada obytných objektů se způsobem využití rodinný dům je blíže než 500 m k hranici AOV 47, jde konkrétně o tyto obytné objekty v: k.ú. Bořetín č.p.: [ ] k.ú. Dobešov ( Cihelny ) č.p. [ ] 32, 57, k.ú. Vlkosovice č.p.: [ ] k.ú. Druneč č.p.:1, 2, 3, 4, 12, 48, 40, k.ú. Březina u JH č.p.: [ ] k.ú. Třeklasovice č.p. [ ] k.ú. Psárov č.p.: [ ] k.ú. Hojovice č.p.: [ ] | |

| Poř. č. | Připomínkové místo | Číslo jednací | Článek | AO | Připomínka | Vyhodnocení |
|---|---|---|---|---|---|---|
| | | | | | akceleračních oblastí AOV47 – Bukovec, AOV48 – Chrbonín, AOV49 – Křeč a AOV50 – Obrataň a zamýšlené stavby větrných elektráren (VTE) při naplnění stanovených limitů (zejména výška a množství).<br><br>Dokumentace SEA (SEA) a UO v předložené podobě není dostatečně odůvodněná, neobsahuje konkrétní odborné podklady a v řadě oblastí odkládá podstatné posouzení vlivů až do budoucích navazujících řízení. Návrh je proto nepřezkoumatelný a v rozporu s právními předpisy České republiky i Evropské unie. Současně může mít závažné dopady na krajinný ráz, biodiverzitu, vodní poměry, kulturně-historické hodnoty území i kvalitu života obyvatel.<br><br>Požaduji proto především vypuštění akceleračních oblastí AOV24 – Lodhéřov, AOV47 – Bukovec, AOV48 – Chrbonín, AOV49 – Křeč a AOV50 – Obrataň a souvisejícího územního opatření z návrhu Změny č. 2 Územního rozvojového plánu ČR. Pro případ, že tomuto požadavku nebude vyhověno, požaduji zásadní přepracování návrhu, zejména doplnění plného vyhodnocení kumulativních vlivů, ochrany veřejného zdraví, ochrany PUPFL, vlivů na soustavu Natura 2000, chráněné živočichy, krajinný ráz, vodní zdroje a majetková práva obyvatel. Současně žádám, aby všechny připomínky byly řádně a individuálně vypořádány v souladu se zákonem, včetně konkrétního a přezkoumatelného odůvodnění způsobu jejich vypořádání.<br><br>**VI. PŘIPOMÍNKY K AKCELERAČNÍM OBLASTEM AOV24, AOV47, AOV48, AOV49 a AOV50**<br><br>**PŘIPOMÍNKY K AKCELERAČNÍ OBLASTI AOV24 – LODHÉŘOV**<br><br>1. Nesprávně zjištěný skutkový stav – ochranná pásma vodních zdrojů, rozpor s ochranou vod<br>Dokumentace SEA nesprávně uvádí, že se v území nenacházejí ochranná pásma vodních zdrojů, přestože v území existuje ochranné pásmo evidenčního čísla 00242303 – Přuhův Žďár podzemní 51, S2. Současně není zohledněna závislost obyvatel na individuálních studních. Obec Lodhéřov a zejména místní část Studnice se dlouhodobě potýkají s nedostatkem pitné vody ve studních a s omezeným zásobováním obyvatel pitnou vodou. Dále návrh ignoruje toky, povrchové vody a prameniště v AOV. Nejsou dostatečně stanoveny limity zakládání VTE. Je ignorován vliv výstavby a trvání základů VTE na podzemní vody a místní horninové prostředí. Návrh je v rozporu s § 3 zákona č. 500/2004 Sb., správní řád, a se zákonem č. 254/2001 Sb., vodní zákon. Návrh řešení: Požaduji vypuštění akcelerační oblasti AOV24 – Lodhéřov a souvisejícího územního opatření z návrhu Změny č. 2 Územního rozvojového plánu ČR.<br>2. Rozpor s ochranou zemědělského půdního fondu (ZPF)<br>Zemědělský půdní fond tvoří přibližně 70 % území AOV24. Dokumentace připouští zábor půd I. třídy ochrany v rozsahu 0,08 ha a II. třídy ochrany v rozsahu 0,59 ha, přesto vliv označuje pouze za „mírně negativní". Návrh bagatelizuje rozsah výstavby VTE a její dopady, neřeší nebezpečí eroze půd, a nedostatečně hodnotí možnost poškození meliorací včetně nezjištění jejich rozsahu. Návrh je v rozporu se zákonem č. 334/1992 Sb., o ochraně zemědělského půdního fondu, který stanoví zvýšenou ochranu nejbonitnějších půd. Návrh řešení: Požaduji vypuštění akcelerační oblasti AOV24 – Lodhéřov a souvisejícího územního opatření z návrhu Změny č. 2 Územního rozvojového plánu ČR.<br>3. Rozpor s ochranou lesa (PUPFL)<br>Pozemky určené k plnění funkcí lesa (PUPFL) tvoří přibližně 30 % území AOV24, tedy téměř třetinu celé oblasti. Dokumentace značně podceňuje a nehodnotí rozsah zásahů spojených s výstavbou VTE a to přístupových komunikací, manipulačních ploch a nutnou související likvidací a fragmentací lesních porostů a jejich vliv na migrační prostupnost živočichů.. Návrh je v rozporu se zákonem č. 289/1995 Sb., lesní zákon, a neprokazuje existenci převažujícího veřejného zájmu. Návrh řešení: Požaduji vypuštění akcelerační oblasti AOV24 – Lodhéřov a souvisejícího územního opatření z návrhu Změny č. 2 Územního rozvojového plánu ČR.<br>4. Nedostatečná ochrana přírody a biodiverzity<br>SEA sama uvádí výskyt citlivých druhů ptáků a netopýrů, například čápa černého, motáka pochopa, motáka pilicha, krkavce velkého nebo netopýra rezavého. Nebyly však dostatečně vyhodnoceny migrační trasy ani možné dopady na CHKO Třeboňsko. Chybí potvrzený výskyt orla mořského a čápa černého. V oblasti nebyl vyhotoven ornitologický výzkum. Posouzení pro SEA trvalo jen 5 měsíců a není proto dostatečné. SEA a UO stanoví zcela nedostatečná opatření na ochranu netopýrů a ptáků. Postup je v rozporu se zákonem č. 114/1992 Sb., o ochraně přírody a krajiny. Návrh řešení: Požaduji vyhotovení celoročního ornitologického a chiropterologického průzkumu, včetně vyhodnocení migračních tras ptáků a netopýrů, kumulativních vlivů a dopadů na CHKO Třeboňsko. Současně požaduji doplnění biologických průzkumů o výskyt zvláště chráněných druhů, zejména orla mořského a čápa černého, a následné nové vyhodnocení vlivů v rámci SEA. Pro případ, že uvedené nedostatky nebudou řádně odstraněny, požaduji vypuštění akcelerační oblasti AOV24 – Lodhéřov a souvisejícího územního opatření z návrhu Změny č. 2 Územního rozvojového plánu ČR.<br>5. Nedostatečné posouzení vlivů na veřejné zdraví<br>Dokumentace neobsahuje konkrétní akustickou studii ani posouzení infrazvuku, amplitudové modulace, vibrací a stroboskopického efektu a současně nehodnotí celkové zatížení území z hlediska souběhu těchto vlivů. Současně sama připouští riziko obtěžování v okrajové zástavbě Lodhéřova v noční době. Vzhledem k reliéfu kotliny, ve které Lodhéřov leží, existuje riziko odrazů a zesílení akustického tlaku. Návrh je v rozporu se zákonem č. 258/2000 Sb., o ochraně veřejného zdraví, a s nařízením vlády č. 272/2011 Sb. Návrh řešení: Požaduji zpracování detailní akustické studie a plného hodnocení zdravotních rizik (HRA), které posoudí hluk, infrazvuk, amplitudovou modulaci, stroboskopický efekt a kumulativní vlivy větrných elektráren na obyvatele Lodhéřova a okolních sídel, a to včetně noční doby. Současně požaduji vyhodnocení vlivu reliéfu kotliny na šíření hluku, vznik odrazů a možné zesilování akustického tlaku v zastavěném území. Dále požaduji stanovení minimální odstupové vzdálenosti větrných elektráren od obytné a rekreační zástavby v rozsahu nejméně v rozsahu nejméně šestinásobku celkové výšky větrné elektrárny (6× výška VTE), nejméně však vždy 1km. Pro případ, že uvedené vlivy nebudou spolehlivě vyloučeny, požaduji vypuštění akcelerační oblasti AOV24 – Lodhéřov a souvisejícího územního opatření z návrhu Změny č. 2 Územního rozvojového plánu ČR.<br>6. Rizika pro bezpečnost, letectví a IZS<br>V území se nachází jev ÚAP 119 – Zájmové území Ministerstva obrany, který podmiňuje umisťování vysokých staveb dalším posouzením. Do území zasahuje Grid ATZ a ochranné pásmo letiště LKJH Jindřichův Hradec. Dokumentace současně nehodnotí dopady souvislého pásu VTE na zásahy vrtulníků integrovaného záchranného systému v lesním území. Postup je v rozporu se zákonem č. 49/1997 Sb., o civilním letectví, a se zákonem č. 239/2000 Sb., o integrovaném záchranném systému. Návrh řešení: Požaduji doplnění odborného posouzení vlivů akcelerační oblasti AOV24 – Lodhéřov na bezpečnost leteckého provozu, obranu státu a fungování integrovaného záchranného systému, zejména s ohledem na jev ÚAP 119 – Zájmové území Ministerstva obrany, Grid ATZ a ochranné pásmo letiště LKJH Jindřichův Hradec. Současně požaduji vyhodnocení dopadů souvislého pásu větrných elektráren na zásahy vrtulníků IZS, letecké hašení lesních požárů, zdravotnické záchranné služby a policejních vrtulníků, včetně posouzení bezpečnosti letových koridorů a omezení manévrovacích možností v lesním území. Dále požaduji stanoviska Ministerstva obrany, Úřadu pro civilní letectví, Řízení letového provozu ČR a složek IZS k umístění větrných elektráren v daném území. Pro případ, že uvedené bezpečnostní a letecké vlivy nebudou spolehlivě vyloučeny, požaduji vypuštění akcelerační oblasti AOV24 – Lodhéřov a souvisejícího územního opatření z návrhu Změny č. 2 Územního rozvojového plánu ČR.<br>7. Nepřiměřené zásahy do krajinného rázu | |

| | | | | | | |
|---|---|---|---|---|---|---|
| | | | | | Vondráčková Kristýna | |

| | | | | | | |
|---|---|---|---|---|---|---|
| | | | | | III. NÁZEV ZÁMĚRU<br><br>**Akcelerační oblasti na území Jihočeského kraje (okresy Jindřichův Hradec a Tábor) a Kraje Vysočina (okres Pelhřimov): AOV24 – Lodhéřov, AOV47 – Bukovec, AOV48 – Chrbonín, AOV49 – Křeč a AOV50 – Obrataň.**<br><br>IV. DOTČENÉ ÚZEMÍ<br><br>**AOV24 – Lodhéřov**<br>Rozloha plochy 3,9 km2, max. výkon 42 MW, max. počet věží 12, max. výška věží 200 m.<br>Katastrální území: Lodhéřov, Studnice u Lodhéřova a Velký Ratmírov.<br>**AOV47 – Bukovec**<br>Rozloha plochy 11,8 km2, max. výkon 115,5 MW, max. počet věží 33, max. výška věží 250 m.<br>Katastrální území: Březina u Deštné, Bořetín, Dobešov u Černovic, Drunče, Hojovice, Chválkov u Kamenice nad Lipou, Psárov, Třiklasovice a Vlkosovice.<br>**AOV48 – Chrbonín**<br>Rozloha plochy 4,9 km2, max. výkon 45,5 MW, max. počet věží 13 VTE, max. výška věží 250 m.<br>Katastrální území: Hroby, Chrbonín, Kozmice u Chýnova, Mlýny u Choustníku, Radenín a Vlčeves.<br>**AOV49 – Křeč**<br>Rozloha plochy 8,4 km2, max. výkon 84 MW, max. počet věží 24, max. výška věží 200 m.<br>Katastrální území: Bezděčín u Obrataně, Černovice u Tábora, Kozmice u Chýnova, Křeč, Nové Dvory u Pořína, Střítež u Černovic a Sudkův Důl.<br>**AOV50 – Obrataň**<br>Rozloha plochy 6,5 km2, max. výkon 63 MW, max. počet věží 18, max. výška věží 250 m.<br>Katastrální území: Bezděčín u Obrataně, Hrobská Zahrádka, Nové Dvory u Pořína, Obrataň, Pořín a Prasetín.<br><br>V. STANOVISKO<br><br>**S návrhem Územního opatření k AOV24 – Lodhéřov, AOV47 – Bukovec, AOV48 – Chrbonín, AOV49 – Křeč a AOV50 – Obrataň (UO) zásadně nesouhlasím a požaduji jejich vyřazení ze Změny č. 2 Územního rozvojového plánu ČR, případně jejich zásadní přepracování. Návrh vykazuje závažné nedostatky z hlediska zákonnosti, ochrany životního prostředí, ochrany veřejného zdraví i ochrany práv obyvatel dotčeného území.**<br><br>Návrh akceleračních oblastí AOV24 – Lodhéřov, AOV47 – Bukovec, AOV48 – Chrbonín, AOV49 – Křeč a AOV50 je v rozporu s principem předběžné opatrnosti, požadavky na ochranu veřejného zdraví, ochranu přírody a krajiny, ochranu vodních zdrojů i se zásadou proporcionality zásahu do území. Současně nebyly dostatečně vyhodnoceny kumulativní a synergické vlivy souběhu | |

| | | | | | | |
|---|---|---|---|---|---|---|
| | | | | | takovýmto způsobem není nikde výslovně definován. AOV a ÚO neodůvodněně zvýhodňují jednu skupinu subjektů před jinými konkrétně investory VTE před občany a obyvateli zasažených obcí a vlastníky nemovitostí, což je v rozporu zejména s čl. 3 odst.1, čl. 4 odst. 3,4, čl. 7, čl. 8, čl. 101 odst.1. Ústavy ČR. Návrh řešení: Požadují doplnění řádného vyhodnocení proporcionality zásahu do území a prokázání převahy veřejného zájmu nad negativními dopady na životní prostředí, krajinu, veřejné zdraví a majetková práva obyvatel. Současně požaduji doplnění variantního posouzení méně konfliktních lokalit, včetně brownfieldů a území s nižším střetem s ochranou vod, lesa, zemědělského půdního fondu, biodiverzity a krajinného rázu. Dále požaduji přepracování návrhu tak, aby akcelerační oblasti byly vymezovány pouze v územích s prokazatelně nízkým konfliktním potenciálem v souladu s odůvodněním ÚRP ČR a principem minimalizace dopadů. Pro případ, že proporcionalita zásahu a převaha veřejného zájmu nebudou spolehlivě prokázány, požaduji vypuštění všech akceleračních oblastí AOV24 + AOV47 + AOV48 + AOV49 + AOV50 a souvisejících územních opatření z návrhu Změny č. 2 Územního rozvojového plánu ČR.<br>75–79. Nedostatečnost zmírňujících opatření<br>Stanovená opatření jsou převážně obecná, formální a deklaratorní, například omezení výšky VTE na 200 nebo 250 m, a zejména odporující zjištěním v rámci SEA. Dokumentace neobsahuje konkrétní opatření pro ochranu obyvatelstva před hlukem, dalšími výše uvedenými fyzikálními jevy, světelným znečištěním nebo pro zachování migrační prostupnosti krajiny. Závěr o dostatečnosti opatření je proto nepodložený a v rozporu se zákonem č. 100/2001 Sb. Návrh řešení: Navrhuji doplnění konkrétních a závazných zmírňujících opatření pro ochranu obyvatelstva před hlukem, infrazvukem, amplitudovou modulací, vibracemi, stroboskopickým efektem a světelným znečištěním. Dále navrhuji doplnění opatření pro zachování migrační prostupnosti krajiny, ochranu ptáků a netopýrů a omezení kumulativních dopadů více akceleračních oblastí v širším území. Současně navrhuji stanovení jasných podmínek pro monitoring, kontrolu a vyhodnocování dopadů nezávislými odbornými institucemi, nikoliv pouze provozovateli větrných elektráren. Dále navrhuji stanovení minimální odstupové vzdálenosti větrných elektráren od obytné a rekreační zástavby v rozsahu nejméně šestinásobku celkové výšky větrné elektrárny (6× výška VTE), nejméně však vždy 1km. Pro případ, že účinná a konkrétní zmírňující opatření nebudou doplněna a jejich funkčnost spolehlivě prokázána, navrhuji vypuštění všech akceleračních oblastí AOV24 + AOV47 + AOV48 + AOV49 + AOV50 a souvisejících územních opatření z návrhu Změny č. 2 Územního rozvojového plánu ČR.<br>80–84. Vnitřní rozpory a nedostatečný monitoring<br>SEA současně tvrdí, že kumulativní vlivy nebyly zjištěny, ale zároveň připouští jejich existenci při souběhu více AOV. Monitoring je nepřípustně navržen až po realizaci záměru a převážně v režii provozovatelů. Dokumentace je proto vnitřně rozporná a nepřezkoumatelná. Návrh řešení: Navrhuji doplnění nezávislého a transparentního systému monitoringu, který bude prováděn již před realizací záměru a následně i v průběhu provozu větrných elektráren. Dále navrhuji, aby monitoring nebyl zajišťován pouze provozovateli větrných elektráren, ale také nezávislými odbornými institucemi a orgány ochrany přírody, veřejného zdraví a životního prostředí. Současně navrhuji doplnění konkrétních metodik, rozsahu a kontrolních mechanismů monitoringu hluku, infrazvuku, mortality ptáků a netopýrů, migračních tras, krajinného rázu a kumulativních vlivů. Pro případ, že nebude zajištěn nezávislý, odborný a přezkoumatelný monitoring vlivů záměru, navrhuji vypuštění všech akceleračních oblastí AOV24 + AOV47 + AOV48 + AOV49 + AOV50 a souvisejících územních opatření z návrhu Změny č. 2 Územního rozvojového plánu ČR.<br>85–89. Absence variantního řešení<br>Dokumentace neposuzuje alternativní lokality ani modely a varianty rozmístění, počtu či výšky VTE. Není prokázáno, že navržená varianta představuje řešení s nejmenšími dopady na životní prostředí a obyvatele. Není ani tvrzen a prokazován veřejný zájem zřízení AOV. Postup je v rozporu se směrnicí 2001/42/ES a zákonem č. 100/2001 Sb. Návrh řešení: Navrhuji doplnění variantního posouzení akceleračních oblastí, včetně alternativních lokalit, jiného rozmístění větrných elektráren, nižšího počtu staveb a variant s menší výškou větrných elektráren. Dále navrhuji vyhodnocení méně konfliktních řešení, zejména využití brownfieldů, narušených území a lokalit s nižším střetem s ochranou přírody, krajinného rázu, veřejného zdraví a obytné zástavby. Současně navrhuji doplnění srovnávací analýzy jednotlivých variant z hlediska dopadů na životní prostředí, veřejné zdraví, biodiverzitu, krajinný ráz a majetková práva obyvatel. Pro případ, že nebude prokázáno, že navržená varianta představuje řešení s nejmenšími dopady na životní prostředí a obyvatele, navrhuji vypuštění všech akceleračních oblastí AOV24 + AOV47 + AOV48 + AOV49 + AOV50 a souvisejících územních opatření z návrhu Změny č. 2 Územního rozvojového plánu ČR.<br>90–94. Nepřiměřenost zásahu do území<br>Navržené řešení představuje brutální zásah do charakteru krajiny, kvality života obyvatel i majetkových práv a narušení jejich legitimního očekávání, že tyto hodnoty budou zachovány. Nebylo prokázáno (dokumentace se tím ani nezabývá), že negativní dopady nelze dosáhnout jiným, méně konfliktním řešením. Návrh tak nesplňuje princip proporcionality vyžadovaný správním právem i judikaturou správních soudů. Návrh řešení: Navrhuji doplnění řádného posouzení proporcionality zásahu do území, včetně vyhodnocení dopadů na krajinný ráz, kvalitu života obyvatel, veřejné zdraví, majetková práva a charakter venkovského prostředí. Dále navrhuji prokázání, že sledovaného veřejného zájmu nelze dosáhnout jiným, méně konfliktním řešením s nižšími dopady na obyvatele a životní prostředí. Současně navrhuji doplnění variantního řešení a vyhodnocení méně zatěžujících alternativ v souladu s principem proporcionality a minimalizace zásahů do práv obyvatel. Pro případ, že proporcionalita zásahu a nezbytnost navrženého řešení nebudou spolehlivě prokázány, navrhuji vypuštění všech akceleračních oblastí AOV24 + AOV47 + AOV48 + AOV49 + AOV50 a souvisejících územních opatření z návrhu Změny č. 2 Územního rozvojového plánu ČR.<br>95–99. Riziko lesních požárů a omezení možností hašení<br>AOV24 + AOV47 + AOV48 + AOV49 + AOV50 se z významné části nacházejí v lesních porostech nebo v jejich bezprostřední blízkosti. Dokumentace SEA však vůbec nehodnotí rizika vzniku a šíření lesních požárů ani dopady souvislého pásu větrných elektráren na možnosti zásahu jednotek požární ochrany a integrovaného záchranného systému. Dokumentace současně nehodnotí kumulativní dopad souvislého pásu cca 88 větrných elektráren v AOV47–AOV50 na krizové řízení a požární bezpečnost krajiny. V podmínkách probíhající klimatické změny a narůstajícího rizika sucha představuje rozsáhlá industrializace lesních hřebenů významné zvýšení požárního rizika v území. Návrh je v rozporu se zásadou prevence podle § 2900 občanského zákoníku, s požadavky zákona č. 133/1985 Sb., o požární ochraně, a s požadavkem řádného vyhodnocení rizik podle zákona č. 100/2001 Sb., o posuzování vlivů na životní prostředí. Návrh řešení: Požadují doplnění podrobného posouzení požárních rizik, možnosti zásahu HZS a dopadů souvislého pásu větrných elektráren na letecké hašení lesních požárů, krizové řízení a evakuaci obyvatel. Současně požaduji stanovisko HZS a odborné vyhodnocení dostupnosti území pro zásahovou techniku v podmínkách rozsáhlých lesních požárů. Pro případ, že uvedená rizika nebudou spolehlivě vyloučena, požaduji vypuštění akceleračních oblastí AOV24 + AOV47 + AOV48 + AOV49 + AOV50 a souvisejících územních opatření z návrhu Změny č. 2 Územního rozvojového plánu ČR.<br>100. Procesní vada – neúplné zveřejnění koordinačního výkresu<br>Proces zveřejnění návrhu Změny č. 2 ÚRP vykazuje vady, neboť koordinační výkres nebyl zveřejněn v úplné podobě a chybí zde údaje k identifikaci katastrálních parcel k přesnému určení hranice AOV. Ve zveřejněné dokumentaci absentovaly záměry FVE, přestože představují významnou součást navrhovaného využití území a mají zásadní význam pro posouzení kumulativních a synergických vlivů. Veřejnosti tak nebyla umožněna řádná orientace v návrhu ani efektivní uplatnění připomínek, čímž mohlo dojít ke zkrácení procesních práv veřejnosti. Návrh řešení: Požadujeme vypořádání této procesní vady v souladu se zásadou ochrany práv veřejnosti a transparentnosti procesu pořizování opatření obecné povahy. | |

| | | | | | | |
|---|---|---|---|---|---|---|
| | | | | | AOV47–AOV50 včetně souběhu s koridorem V406/407 Kočín–Mirovka, případně vypuštění všech akceleračních oblastí AOV47–AOV50 a souvisejících územních opatření z návrhu Změny č. 2 Územního rozvojového plánu ČR.<br>37–40. Rizika pro bezpečnost, letectví a IZS<br>V území se nachází jev ÚAP 119 – Zájmové území Ministerstva obrany, který podmiňuje umisťování vysokých staveb dalším posouzením. UO neobsahuje vyhodnocení vlivu na letecký provoz. Dokumentace současně nehodnotí dopady souvislého pásu VTE na zásahy vrtulníků integrovaného záchranného systému v lesním území. Nalézá se zde pásmo nízkého přeletu TSA 27 a to v bezprostřední blízkosti, v k.ú. Chválkov u Knl.. dokonce v přímém dotyku. Postup je v rozporu se zákonem č. 49/1997 Sb., o civilním letectví, a se zákonem č. 239/2000 Sb., o integrovaném záchranném systému. Návrh řešení: Požaduji doplnění odborného posouzení vlivů akcelerační oblasti na bezpečnost leteckého provozu, obranu státu a fungování integrovaného záchranného systému, zejména s ohledem na jev ÚAP 119 – Zájmové území Ministerstva obrany. Dále navrhuji vyhodnocení dopadů souvislého pásu větrných elektráren na zásahy vrtulníků integrovaného záchranného systému, letecké hašení lesních požárů, zdravotnickou záchrannou službu a další složky IZS v lesním území. Současně navrhuji doplnění závazných stanovisek Ministerstva obrany, Úřadu pro civilní letectví, Řízení letového provozu ČR a složek IZS k umístění větrných elektráren v dotčeném území. Pro případ, že uvedené vlivy nebudou spolehlivě vyloučeny, požaduji vypuštění všech akceleračních oblastí AOV47–AOV50 a souvisejících územních opatření z návrhu Změny č. 2 Územního rozvojového plánu ČR.<br>41–44. Nesouhlas obcí a veřejnosti<br>Dotčené obce přijaly nesouhlasná usnesení s vymezením akceleračních oblastí. Současně proběhlo referendum ve městě Černovice, které vyjádřilo nesouhlas občanů s výstavbou VTE. V obci Radenín byla podána petice proti vymezení AOV podepsaná 251 občany. Současně byla podána petice na Jihočeský kraj a Kraj Vysočinu za všechny čtyři akcelerační oblasti AOV47–AOV50 s přibližně 3.500 podpisy, což potvrzuje zásadní nesouhlas veřejnosti i samospráv, lze shrnout, že minimálně 2/3 trvale hlášených obyvatel celé oblasti jsou proti zřízení AOV47 plus uživatelé a vlastníci nemovitostí v území. Tvorba návrhu proběhla bez účasti obcí a veřejnosti, lhůta poskytnutá k připomínkám je zcela neadekvátní. Návrh je tak v rozporu s principem samosprávy a požadavky Aarhuské úmluvy. Návrh řešení: Požaduji respektování principu samosprávy a vypuštění akceleračních oblastí AOV47–AOV50 a souvisejících územních opatření z návrhu Změny č. 2 Územního rozvojového plánu ČR.<br>**PŘIPOMÍNKY K AKCELERAČNÍM OBLASTEM AOV24 + AOV47 + AOV48 + AOV49 + AOV50**<br>45–49. Nepřezkoumatelnost návrhu<br>Návrh pracuje pouze s modelovými předpokladem umístění větrných elektráren bez konkrétního rozmístění staveb a související infrastruktury. Bez znalosti konkrétní polohy nelze objektivně vyhodnotit hluk, dopady na veřejné zdraví, krajinný ráz ani dopady na obyvatele. Vyhodnocení vlivu SEA je proto naprosto formální. Návrh je proto nepřezkoumatelný podle § 172 zákona č. 500/2004 Sb., správní řád. Návrh řešení: Požaduji doplnění variant a modelů rozmístění větrných elektráren, přístupových komunikací a souvisejíci infrastruktury, případně vypuštění všech akceleračních oblastí AOV24 + AOV47 + AOV48 + AOV49 + AOV50 a souvisejících územních opatření z návrhu Změny č. 2 Územního rozvojového plánu ČR.<br>50–54. Nepřípustné odkládání posouzení vlivů<br>Klíčové vlivy na veřejné zdraví, hluk, vibrace, flicker efekt, ptáky a netopýry nejsou posouzeny nyní, ale až v budoucích navazujících řízeních nebo v monitoringu po realizaci záměru. Tím dochází k přenesení podstatných otázek mimo fázi SEA, kdy již nebude možné ovlivnit samotné vymezení území. Postup je v rozporu se zásadou prevence a se zákonem č. 100/2001 Sb. Návrh řešení: Požaduji doplnění posouzení vlivů již ve fázi SEA, zejména v oblasti veřejného zdraví, hluku, flicker efektu a vlivů na biodiverzitu. Případně vypuštění všech akceleračních oblastí AOV24 + AOV47 + AOV48 + AOV49 + AOV50 a souvisejících územních opatření z návrhu Změny č. 2 Územního rozvojového plánu ČR.<br>55–59. Nedostatečné posouzení vlivů na veřejné zdraví<br>Dokumentace neobsahuje konkrétní akustickou studii ani posouzení infrazvuku, amplitudové modulace a stroboskopického efektu. Současně připouští obytnou nebo rekreační zástavbu ve vzdálenostech okolo 500 m od hranic AOV, přičemž ve velmi mnoha případech se zejména obytné nebo rekreační objekty nacházejí přímo na hranici akceleračních oblastí nebo ve vzdálenostech kratších než 500 m. Dokumentace současně nehodnotí kumulativní zdravotní dopady souběhu více akceleračních oblastí AOV47–AOV50 na obyvatele dotčených obcí. Návrh je v rozporu se zákonem č. 258/2000 Sb., o ochraně veřejného zdraví, a s nařízením vlády č. 272/2011 Sb. Návrh řešení: Požaduji zpracování plného hodnocení zdravotních rizik (HRA), detailní akustické studie a posouzení infrazvuku, vibrací, amplitudové modulace a flicker efektu. Současně požaduji stanovení minimální odstupové vzdálenosti větrných elektráren od zastavitelného území, obytné a rekreační zástavby v rozsahu nejméně šestinásobku celkové výšky větrné elektrárny (6× výška VTE), nejméně však vždy 1km, a to s ohledem na princip předběžné opatrnosti a ochranu veřejného zdraví. Pro případ, že uvedená odstupová vzdálenost nebude stanovena, požaduji vypuštění všech akceleračních oblastí AOV24 + AOV47 + AOV48 + AOV49 + AOV50 a souvisejících územních opatření z návrhu Změny č. 2 Územního rozvojového plánu ČR.<br>60–64. Nedostatečné odůvodnění výběru lokality<br>Dokumentace vůbec nevysvětluje, proč byla zvolena právě krajina s velmi vysokým podílem lesa, kvalitní zemědělské půdy a kulturních, přírodních a zejména krajinných hodnot a vůbec dané území, co bylo (objektivně a konkrétně specifikováno) vlastně podkladem a důvodem pro volbu dané lokality. Současně nejsou porovnány méně konfliktní varianty ani brownfieldy, přestože samotný ÚRP ČR deklaruje preferenci narušených území. Postup je v rozporu s principem minimalizace dopadů a s § 172 správního řádu. Návrh řešení: Požaduji vypuštění všech akceleračních oblastí AOV24 + AOV47 + AOV48 + AOV49 + AOV50 a souvisejících územních opatření z návrhu Změny č. 2 Územního rozvojového plánu ČR.<br>65–69. Dopady na majetek a infrastrukturu<br>SEA nesprávně hodnotí vlivy na hmotné statky jako nulové, přestože lze očekávat zatížení místních komunikací, pokles hodnoty nemovitostí a zásahy do obecní infrastruktury. Pozemky a budovy v okolí VTE budou zcela znehodnoceny, když hlavní devizou jejich tržní hodnoty je právě zdejší naprostý klid a zachovalá krajina. V území se nachází i vodohospodářská infrastruktura, včetně vodojemů a vrtů, jejichž ochrana nebyla posouzena. Dokumentace ignoruje FVE (např. v části obce Mnich Chválkov v bezprostřední blízkosti hranice AOV47). Místní a krajské komunikace nejsou uzpůsobeny na nezbytný rozsah plánované výstavby. Dochází tak k nepřiměřenému zásahu do vlastnických práv podle čl. 11 Listiny základních práv a svobod. Návrh řešení: Navrhuji doplnění podrobného posouzení dopadů větrných elektráren na hmotné statky, místní komunikace, technickou a vodohospodářskou infrastrukturu, včetně vodojemů, vodovodních řadů a dalších zařízení sloužících k zásobování obyvatel pitnou vodou. Dále navrhuji vyhodnocení dopadů přepravy nadrozměrných komponent na stav silnic nižších tříd, mostů a obecních komunikací, včetně návrhu konkrétních opatření k ochraně infrastruktury a majetku obcí. Současně navrhuji doplnění posouzení vlivů na hodnotu nemovitostí, kvalitu bydlení a výkon vlastnických práv obyvatel dotčeného území podle čl. 11 Listiny základních práv a svobod. Pro případ, že významné negativní dopady na majetek, infrastrukturu a vlastnická práva nebudou spolehlivě vyloučeny, navrhuji vypuštění všech akceleračních oblastí AOV24 + AOV47 + AOV48 + AOV49 + AOV50 a souvisejících územních opatření z návrhu Změny č. 2 Územního rozvojového plánu ČR.<br>70–74. Rozpor s principem minimalizace dopadů a veřejným zájmem, rozpor s ústavním pořádkem<br>Akcelerační oblasti mají být podle odůvodnění URP ČR vymezovány v územích s nízkým konfliktním potenciálem. AOV24 + AOV47 + AOV48 + AOV49 + AOV50 vykazují vysoce konfliktní střety s ochranou vod, lesa, ZPF, biodiverzity, krajinného rázu i veřejného zdraví. Návrh proto neprokazuje proporcionalitu zásahu ani převahu veřejného zájmu nad negativními dopady. Nadto veřejný zájem na stavbě VTE a navíc | |

| | | | | | | |
|---|---|---|---|---|---|---|
| | | | | | Návrh řešení: Požaduji doplnění podrobného hodnocení krajinného rázu, dálkových pohledů a kumulativních vizuálních dopadů větrných elektráren v širším území, zejména ve vztahu ke kostelu sv. Jakuba Většího ve Křečí, hradu Choustník, historické krajině Sudkova Dolu, poutnímu místu Svatá Anna a tzv. Černovickým vyhlídkám. Současně požaduji zpracování realistických vizualizací z obcí, významných vyhlídkových míst, kulturních památek a krajinných horizontů, včetně vyhodnocení souběhu akceleračních oblastí AOV47–AOV50 a jejich společného vlivu na charakter historické kulturní krajiny. Dále požaduji doplnění posouzení vlivů na pohledové osy, krajinné dominanty a dálkové horizonty podle § 12 zákona č. 114/1992 Sb., o ochraně přírody a krajiny. Pro případ, že významné negativní dopady na krajinný ráz a kulturně-historické hodnoty území nebudou spolehlivě vyloučeny, požaduji vypuštění akcelerační oblasti AOV49 – Křeč a souvisejícího územního opatření z návrhu Změny č. 2 Územního rozvojového plánu ČR.<br><br>**PŘIPOMÍNKY K AKCELERAČNÍ OBLASTI AOV50 – OBRATAŇ**<br><br>28. Nesprávný skutkový stav – vodní zdroje a hydrogeologické poměry<br>Dokumentace SEA nesprávně uvádí, že se v území nenacházejí ochranná pásma vodních zdrojů, přestože v území existují ochranná pásma evidenčních čísel 00200410 – Obrataň podzemní zdroj a 00206610 – Obrataň podzemní zdroj. Současně nejsou zohledněny studny obce Pořín v lokalitě Pinach ani závislost obyvatel okolních obcí na individuálních studních. Dále návrh ignoruje toky, povrchové vody a prameniště v AOV. Nejsou dostatečně stanoveny limity zakládání VTE. Je ignorován vliv výstavby a trvání základů VTE na podzemní vody a místní horninové prostředí. Návrh je v rozporu s § 3 zákona č. 500/2004 Sb., správní řád, a se zákonem č. 254/2001 Sb., vodní zákon. Návrh řešení: Požaduji vypuštění akceleračních oblastí AOV50 – Obrataň a souvisejícího územního opatření z návrhu Změny č. 2 Územního rozvojového plánu ČR.<br>29. Rozpor s ochranou zemědělského půdního fondu (ZPF)<br>Zemědělský půdní food tvoří přibližně 63,43 % území AOV50. Dokumentace připouští zábor půd I. třídy ochrany v rozsahu 1,38 ha a II. třídy ochrany v rozsahu 0,07 ha, přesto vliv označuje pouze za „mírně negativní". Návrh bagatelizuje rozsah výstavby VTE a její dopady, neřeší nebezpečí eroze půd, a nedostatečně hodnotí možnost polkození meliorací včetně nezjištění jejich rozsahu. Návrh je v rozporu se zákonem č. 334/1992 Sb., o ochraně zemědělského půdního fondu, který stanoví zvýšenou ochranu nejbonitnějších půd. Návrh řešení: Požaduji vypuštění akcelerační oblasti AOV50 – Obrataň a souvisejícího územního opatření z návrhu Změny č. 2 Územního rozvojového plánu ČR.<br>30. Rozpor s ochranou lesa (PUPFL)<br>Pozemky určené k plnění funkci lesa (PUPFL) tvoří přibližně 35,29 % území AOV50. Dokumentace značně podceňuje, resp. ignoruje a nebodnotí rozsah zásahů spojených s výstavbou VTE a to přístupových komunikací, manipulačních ploch a související nutnou likvidaci a fragmentaci lesních porostů a jejich vliv na migrační prostupnost živočichů. Návrh je v rozporu se zákonem č. 289/1995 Sb., lesní zákon, a nepreukazuje existenci převažujícího veřejného zájmu. Návrh řešení: Požadují vypuštění akcelerační oblasti AOV50 – Obrataň a souvisejícího územního opatření z návrhu Změny č. 2 Územního rozvojového plánu ČR.<br>31. Nedostatečná ochrana přírody a biodiverzity<br>SEA sama uvádí výskyt citlivých druhů ptáků a netopýrů, například luňáka červeného, motáka pilicha, krkavce velkého a netopýra rezavého. Nebyly však dostatečně vyhodnoceny migrační trasy, nadregionální biokoridor Čunkovský potok – Pařezitý, Roštejn ani vazby na EVL Chýnovská jeskyně (CZ0314634) v rámci Natura 2000. V blízkém okolí AOV se nachází řada chráněných oblastí, které dokumentace nezmiňuje, dále cenných mokřadů a prameniště. Územím prochází migrační koridory zvláště chráněných druhů velkých savců a lokální biokoridory a biocentra, viz územní plán obce. Dokumentace zcela podceňuje dopady výstavby na tuto skutečnost. SEA a UO stanoví zcela nedostatečná opatření na ochranu netopýrů a ptáků. Výstavba všech UO připouštěných VTE povede k naprosté devastaci celého území ohledně dopravy obrovských dílů stavby, betonu, vybudování dostatečných přístupových komunikací. V oblasti nebyl vyhotoven ornitologický výzkum. Zásadním způsobem budou narušeny migrační koridory velkých savců a lokální biokoridory a biocentra. Vyskytují se chráněné druhy rostlin a živočichů neuvedené v SEA. Není dostatečná ochrana mokřadů (v UO bez ochranného pásma ). V SEA je nedostatečně zjištěn rozsah mimolesní zeleně a je stanovena jeho nedostatečná ochrana. Provedeno vadné vyhodnocení vlivu na klima ze strany výstavby a provozu. Návrh je v rozporu se zákonem č. 114/1992 Sb., o ochraně přírody a krajiny, s § 45i téhož zákona a s dohodou EUROBATS. Návrh řešení: Navrhuji vyhotovení celoročního ornitologického a chiropterologického průzkumu v rozsahu odpovídajícím metodikám Agentury ochrany přírody a krajiny ČR a doporučením dohody EUROBATS, a to minimálně po dobu jednoho celého biologického cyklu. Dále navrhuji doplnění biologického hodnocení o podrobné vyhodnocení migračních tras ptáků a netopýrů, včetně posouzení funkčnosti nadregionálního biokoridoru Čunkovský potok – Pařezitý – Roštejn a kumulativních vlivů více akceleračních oblastí v širším území. Současně navrhuji úplné posouzení vlivů na EVL Chýnovská jeskyně (CZ0314634) a soustavu Natura 2000 podle § 45i zákona č. 114/1992 Sb., o ochraně přírody a krajiny, včetně vyhodnocení rizik mortality ptáků a netopýrů. Pro případ, že významné negativní vlivy na biodiverzitu, migrační prostupnost krajiny a zvláště chráněné druhy nebudou spolehlivě vyloučeny, navrhuji vypuštění akcelerační oblasti AOV50 – Obrataň a souvisejícího územního opatření z návrhu Změny č. 2 Územního rozvojového plánu ČR.<br>32. Nepřiměřené zásahy do krajinného rázu<br>Dokumentace sama připouští, že VTE budou novými dominantami viditelnými na velké vzdálenosti a mohou narušit pohledové vazby na hrad Kámen, hrad Choustník, hrad Šelmberk a tvrz Sudkův Důl. Současně nejsou dostatečně vyhodnoceny dopady na krajinné oblasti Pacovsko a Táborsko-Soběslavsko ani na pohledové horizonty Josafatského údolí. Dokumentace nehodnotí kumulovaný vliv všech 4 AOV47-50, chybí vizualizace dálkových pohledů a konkrétní hodnocení dopadů na kulturní a duchovní hodnoty území. Omezení výšky VTE na 250m a prezentace tohoto omezení jako zmírňujícího opatření dle SEA a UO, přičemž právě tato výška je základní příčinou zničení místního krajinného rázu, je absurdní. Návrh je v rozporu s § 12 zákona č. 114/1992 Sb., o ochraně přírody a krajiny. Návrh řešení: Navrhuji doplnění podrobného hodnocení krajinného rázu, dálkových pohledů a kumulativních vizuálních dopadů větrných elektráren v širším území, zejména ve vztahu k hradu Kámen, hradu Choustník, hradu Šelmberk, tvrzi Sudkův Důl a významným krajinným horizontům Josafatského údolí. Dále navrhuji zpracování realistických vizualizací z obcí, vyhlídkových míst, kulturních památek a pohledových os, včetně vyhodnocení souběhu akceleračních oblastí AOV47–AOV50 a jejich společného vlivu na charakter historické kulturní krajiny. Současně navrhuji doplnění posouzení vlivů na krajinné oblasti Pacovsko a Táborsko-Soběslavsko podle § 12 zákona č. 114/1992 Sb., o ochraně přírody a krajiny, včetně vyhodnocení dopadů na dálkové pohledy a krajinné dominanty. Pro případ, že významné negativní dopady na krajinný ráz a kulturně-historické hodnoty území nebudou spolehlivě vyloučeny, navrhuji vypuštění akcelerační oblasti AOV50 – Obrataň a souvisejícího územního opatření z návrhu Změny č. 2 Územního rozvojového plánu ČR.<br><br>**PŘIPOMÍNKY K AKCELERAČNÍM OBLASTEM AOV47 + AOV48 + AOV49 + AOV50**<br><br>33–36. Absence kumulativních a synergických vlivů<br>Dokumentace nehodnotí souběžné působení akceleračních oblastí AOV47, AOV48, AOV49 a AOV50, přestože společně vytvářejí souvislý pás větrných elektráren v krajině. Chybí vyhodnocení souběhu hluku, světelného znečištění, překážkového letecktého značení, fragmentace (devastace) lesů a krajiny a souběhu s koridorem vedení V406/407 Kočín–Mírovka. Návrh je v rozporu se zák. č. 100/2001 Sb., o posuzování vlivů na životní prostředí ( zejména s § 10g ), a se směrnicí 2001/42/ES. Dále chybí vyhodnocení zablokování územního rozvoje obcí a jejich obklíčení plánovanou výstavbou. Návrh řešení: Požaduji doplnění plného kumulativního a synergického posouzení všech akceleračních oblastí | |

| | | | | | | |
|---|---|---|---|---|---|---|
| | | | | | Dokumentace sama připouští, že VTE budou novými dominantami viditelnými na velké vzdálenosti a mohou narušit pohledové vazby na zámek Radenín, hrobku Latourů a kostel sv. Markéty, dále Sudkův Důl s tvrzí, hrad Choustník a hrad Kámen a výrazné horizonty Blaníku a Svidníku. Současně nejsou dostatečně vyhodnoceny dopady na poutní místo Svatá Anna, krajinné oblasti Pacovsko a Táborsko-Soběslavsko ani na pohledové horizonty Josafatského údolí. Návrh je v rozporu s § 12 zákona č. 114/1992 Sb., o ochraně přírody a krajiny. Návrh řešení: Navrhuji doplnění podrobného hodnocení krajinného rázu, dálkových pohledů a kumulativních vizuálních dopadů větrných elektráren v širším území, zejména ve vztahu k zámku Radenín, hrobce Latourů, kostelu sv. Markéty, tvrzi Sudkův Důl, hradu Choustník, hradu Kámen a významným krajinným horizontům Blaníku a Svidníku. Dále navrhuji zpracování realistických vizualizací z obcí, vyhlídkových míst, kulturních památek a pohledových os, včetně vyhodnocení souběhu akceleračních oblastí AOV47–AOV50 a jejich společného vlivu na charakter historické kulturní krajiny. Současně navrhuji doplnění posouzení vlivů na poutní místo Svatá Anna, krajinné oblasti Pacovsko a Táborsko-Soběslavsko a pohledové horizonty Josafatského údolí podle § 12 zákona č. 114/1992 Sb., o ochraně přírody a krajiny. Pro případ, že významné negativní dopady na krajinný ráz a kulturně-historické hodnoty území nebudou spolehlivě vyloučeny, navrhuji vypuštění akcelerační oblasti AOV48 – Chrbonín a souvisejícího územního opatření z návrhu Změny č. 2 Územního rozvojového plánu ČR.<br>21. Podlimitní AOV<br>Akcelerační oblast AOV48 Chrbonín vykazuje dle podkladů předpokládaný instalovaný výkon pouze cca 45,5 MW, čímž nesplňuje limit „nad 50 MW" stanovený v odůvodnění Změny č. 2 ÚRP pro vymezování akceleračních oblastí celostátního významu. Vymezení AOV48 je proto v rozporu s vlastním odůvodněním pořizovatele a postrádá zákonnou i věcnou konzistenci. Návrh řešení: Požaduji vypuštění akcelerační oblasti AOV48 – Chrbonín a souvisejícího územního opatření z návrhu Změny č. 2 Územního rozvojového plánu ČR.<br>22. Chráněný receptor – Dětský domov Radenín<br>V bezprostřední blízkosti hranice akcelerační oblasti AOV48 – Chrbonín, přibližně ve vzdálenosti 500 m, se nachází Dětský domov Radenín, který představuje chráněný receptor ve smyslu nařízení vlády č. 272/2011 Sb., o ochraně zdraví před nepříznivými účinky hluku a vibrací. Jedná se o zařízení určené pro děti a mladistvé, tedy zvláště citlivou skupinu obyvatelstva, u níž je nutné posuzovat zdravotní dopady s maximální mírou opatrnosti. Dokumentace SEA neobsahuje konkrétní posouzení vlivů na tento chráněný receptor, zejména z hlediska hluku, infrazvuku, vibrací, amplitudové modulace a stroboskopického efektu (flicker efektu). V navazujících řízeních EIA proto musí být zpracováno plné hodnocení zdravotních rizik (HRA – Health Risk Assessment) a detailní akustické posouzení, které prokáže, že provozem větrných elektráren nedojde k nepříznivému ovlivnění zdraví a kvality života dětí umístěných v zařízení. Návrh řešení: Požaduji vypuštění akcelerační oblasti AOV48 – Chrbonín a souvisejícího územního opatření z návrhu Změny č. 2 Územního rozvojového plánu ČR.<br><br>**PŘIPOMÍNKY K AKCELERAČNÍ OBLASTI AOV49 – KŘEČ**<br><br>23. Nesprávný skutkový stav – vodní zdroje a hydrogeologické poměry<br>Dokumentace SEA nesprávně tvrdí, že se v území nenacházejí ochranná pásma vodních zdrojů, a z toho dovozuje zanedbatelné vlivy na vody. Současně však věcně nezohledňuje obecní a individuální studny v lokalitách Křeč, Kozmice – Za Petrovým, Černovice – V Padělkách, Vlčeves – Liščy a Svatá Anna, které slouží k zásobování obyvatel pitnou vodou. Dále návrh ignoruje toky, povrchové vody a prameniště v AOV. Nejsou dostatečně stanoveny limity zakládání VTE. Je ignorován vliv výstavby a trvání základů VTE na podzemní vody a místní hydrinové prostředí. Návrh je v rozporu s § 3 zákona č. 500/2004 Sb., správní řád, a se zákonem č. 254/2001 Sb., vodní zákon. Návrh řešení: Požadují vypuštění akcelerační oblasti AOV49 – Křeč a souvisejícího územního opatření z návrhu Změny č. 2 Územního rozvojového plánu ČR.<br>24. Rozpor s ochranou zemědělského půdního fondu (ZPF)<br>Zemědělský půdní fond tvoří přibližně 78 % území AOV49. Dokumentace připouští zábor půd I. třídy ochrany v rozsahu 2,45 ha a II. třídy ochrany v rozsahu 0,27 ha, přesto vliv označuje pouze za „mírně negativní". Návrh bagatelizuje rozsah výstavby VTE a její dopady, neřeší nebezpečí eroze půd, a nedostatečně hodnotí možnost poškození meliorací včetně nezjištění jejich rozsahu. Návrh je v rozporu se zákonem č. 334/1992 Sb., o ochraně zemědělského půdního fondu, který stanoví zvýšenou ochranu nejbonitnějších půd. Návrh řešení: Požadují vypuštění akcelerační oblasti AOV49 – Křeč a souvisejícího územního opatření z návrhu Změny č. 2 Územního rozvojového plánu ČR.<br>25. Rozpor s ochranou lesa (PUPFL)<br>Pozemky určené k plnění funkcí lesa (PUPFL) tvoří přibližně 22 % území AOV49. Dokumentace značně podceňuje, resp. ignoruje a nehodnotí rozsah zásahů spojených s výstavbou VTE a to přístupových komunikací, manipulačních ploch a související nutnou likvidaci a fragmentaci lesních porostů a jejich vliv na migrační prostupnost živočichů. Návrh je v rozporu se zákonem č. 289/1995 Sb., lesní zákon, a neprokazuje existenci převažujícího veřejného zájmu. Návrh řešení: Požaduji vypuštění akcelerační oblasti AOV49 – Křeč a souvisejícího územního opatření z návrhu Změny č. 2 Územního rozvojového plánu ČR.<br>26. Nedostatečná ochrana přírody a biodiverzity<br>SEA sama uvádí výskyt citlivých druhů ptáků a netopýrů, například krkavce velkého, motáka pochopa, čápa černého či netopýra rezavého. Biologické hodnocení neobsahuje vliv na hnízdiště orla mořského ve Mlýnech. Nebyly však dostatečně vyhodnoceny migrační trasy ani vazby na EVL Chýnovská jeskyně (CZ0314634) v rámci Natura 2000. V blízkém okolí AOV se nachází řada chráněných oblastí, které dokumentace nezmiňuje, dále cenných mokřadů a prameniš'. Územím prochází migrační koridory zvláště chráněných druhů velkých savců a lokální biokoridory a biocentra, viz územní plán obce. Dokumentace zcela podceňuje dopady výstavby na tuto skutečnost. SEA a UO stanoví zcela nedostatečná opatření na ochranu netopýrů a ptáků. Výstavba všech UO připouštěných VTE povede k naprosté devastaci celého území obledně dopravy obrovských dílů stavby, betonu, vybudování dostatečných přístupových komunikací. V oblasti nebyl vyhotoven ornitologický výzkum. Zásadním způsobem budou narušeny migrační koridory velkých savců a lokální biokoridory a biocentra. Vyskytují se chráněné druhy rostlin a živočichů neuvedené v SEA. Není dostatečná ochrana mokřadů (v UO bez ochranného pásma). V SEA je nedostatečně zjištěn rozsah mimolesní zeleně a je stanovena jeho nedostatečná ochrana. Provedeno vadné vyhodnocení vlivu na klima ze strany výstavby a provozu VTE. Návrh je v rozporu se zákonem č. 114/1992 Sb., o ochraně přírody a krajiny, s § 45i těhož zákona a s dohodou EUROBATS. Návrh řešení: Požaduji vyhotovení celoročního ornitologického a chiropterologického průzkumu v rozsahu odpovídajícím metodikám Agentury ochrany přírody a krajiny ČR a doporučením dohody EUROBATS, a to minimálně po dobu jednoho celého biologického cyklu. Současně požaduji doplnění biologického hodnocení o výskyt a migrační trasy zvláště chráněných druhů, zejména orla mořského a čápa černého, včetně vyhodnocení hnízdních, potravních a migračních vazeb v širším území. Dále požadují úplné posouzení vlivů na EVL Chýnovské jeskyně (CZ0314634) a soustavu Natura 2000, včetně kumulativních vlivů více akceleračních oblastí a vyhodnocení rizik mortality ptáků a netopýrů. Pro případ, že uvedené vlivy na biodiverzitu a zvláště chráněné druhy nebudou spolehlivě vyloučeny, požaduji vypuštění akcelerační oblasti AOV49 – Křeč a souvisejícího územního opatření z návrhu Změny č. 2 Územního rozvojového plánu ČR.<br>27. Nepřiměřené zásahy do krajinného rázu<br>Dokumentace sama připouští, že VTE budou novými dominantami viditelnými na velké vzdálenosti a mohou narušit pohledové osy na kostel sv. Jakuba Většího ve Křeči, hrad Choustník či historickou krajinu Sudkova Dolu. Současně nejsou dostatečně vyhodnoceny dopady na poutní místo Svatá Anna ani na tzv. Černovické vyhlídky. Obec Křeč je obklíčena z více stran v odstupové vzdálenosti 500 m. Dokumentace nehodnotí kumulovaný vliv všech 4 AOV47-50, chybí vizualizace dálkových pohledů a konkrétní hodnocení dopadů na kulturní a duchovní hodnoty území. Omezení výšky VTE na 250m a prezentace tohoto omezení jako zmírňujícího opatření dle SEA a UO, přičemž právě tato výška je základní příčinou zničení místního krajinného rázu, je absurdní. Návrh je v rozporu s § 12 zákona č. 114/1992 Sb., o ochraně přírody a krajiny. | |

| | | | | | | |
|---|---|---|---|---|---|---|
| | | | | | 63, 46, k.ú. Chválkov u KnL. č.p. 94, 14, Rutov č.p.: 62, 68, 60. Návrh je v rozporu se zákonem č. 258/2000 Sb., o ochraně veřejného zdraví, a s nařízením vlády č. 272/2011 Sb. Sama vzdálenost 500m je z hlediska ochrany veřejného zdraví naprosto nedostatečná. Samotná výstavba dále velmi výrazným způsobem zatíží hlukem, prašností, blokováním dopravy celé území, jedná se o tisíce m3 betonu apod. Návrh řešení: Požadují zpracování detailní akustické studie a plného hodnocení zdravotních rizik (HRA), které posoudí hluk, infrazvuk, amplitudovou modulaci, stroboskopický efekt a kumulativní vlivy větrných elektráren na obyvatele, a to včetně noční doby. Současně požadují vyhodnocení vlivu reliéfu krajiny na šíření hluku, vznik odrazů a možné zesilování akustického tlaku v zastavěném území. Dále požadují stanovení minimální odstupové vzdálenosti větrných elektráren od obytné a rekreační zástavby v rozsahu nejméně šestinásobku celkové výšky větrné elektrárny (6× výška VTE), nejméně však vždy 1km. Pro případ, že uvedené vlivy nebudou spolehlivě vyloučeny, požadují vypuštění akcelerační oblasti AOV47 – Bukovec a souvisejícího územního opatření z návrhu Změny č. 2 Územního rozvojového plánu ČR.<br>15. Nepřiměřené zásahy do krajinného rázu<br>Dokumentace sama připouští, že VTE budou novými výškovými dominantami viditelnými na velké vzdálenosti a připouští negativní vliv na krajinný ráz, byť naprosto neadekvátně vyhodnocený. Sama připouští, že dotčeno může být působení kulturně-historických dominant, zejména hradu Choustník, hradu Kámen a zámku Červená Lhota, významné kostely, památník v Mnichu, sakrální stavby a výletní místa, včetně významných pohledových vazeb, mnohé z nich jsou navíc do 1000m vzdáleny od hranice AOV47 a to zejména archeologické a kulturní památky v Mnichu, Hojovicích, Bořetíně (Mostkova kaplička na hranicích AOV47) a Druních (např. slovanské pohřebiště na hranicích AOV47). Navrhovaná opatření v dokumentaci na zmírnění negativního vlivu jsou zcela nesmyslná a nedostatečná (zachování údajných pohledových os, barva doprovodných staveb VTE, „hnízda" VTE) a odporují i ostatním částem dokumentace (odstupové vzdálenosti mezi VTE, přípustná hustota VTE v AOV). Např. hrad Choustník a stejnojmenný kopec je vidinelný prakticky odevšad. Žádné pohledové osy ani zhavření věží zničení krajinného rázu neodvrátí. Plánované stavby VTE jsou při svém plánovaném množství (cca 88 věží ve všech 4 AOV47-50 ) a při limitní výšce 250m tak gigantické (chladicí věže JETE mají 155 m), že při běžném převýšení zdejších kopců nad zdejší mírně zvlněnou krajinu cca 100-150m ji naprosto pohledově ovládnou, obzvlášť budou-li stát na nejvyšších bodech plánovaných AOV (což je pro investory žádoucí). Dokumentace nehodnotí kumulovaný vliv všech 4 AOV47-50, chybí vizualizace dálkových pohledů a konkrétní hodnocení dopadů na kulturní a duchovní hodnoty území. Omezení výšky VTE na 250m a prezentace tohoto omezení jako zmírňujícího opatření dle SEA a ÚO, přičemž právě tato výška je základní příčinou zničení místního krajinného rázu, je absurdní. Návrh je v naprostém rozporu s § 12 zákona č. 114/1992 Sb., o ochraně přírody a krajiny a dopad na krajinný ráz je silně negativní. Návrh řešení: Navrhují doplnění podrobného hodnocení krajinného rázu, vizualizace dálkových pohledů a kumulativních vizuálních dopadů větrných elektráren v širším území, a to zejména ve vztahu k hradu Choustník, hradu Kámen, zámku Červená Lhota a dalším kulturně-historickým dominantám. Dále navrhují zpracování realistických vizualizací z významných vyhlídkových míst, obcí, kulturních památek a krajinných horizontů, včetně posouzení souběhu akceleračních oblastí AOV47–AOV50. Současně navrhují vyhodnocení vlivů na charakter historické kulturní krajiny, dálkové pohledové osy a krajinné dominanty podle § 12 zákona č. 114/1992 Sb., o ochraně přírody a krajiny. Pro případ, že významné negativní dopady na krajinný ráz a kulturně-historické hodnoty území nebudou spolehlivě vyloučeny, navrhují vypuštění akcelerační oblasti AOV47 – Bukovec a souvisejícího územního opatření z návrhu Změny č. 2 Územního rozvojového plánu ČR.<br><br>**PŘIPOMÍNKY K AKCELERAČNÍ OBLASTI AOV48 – CHRBONÍN**<br><br>16. Nesprávný skutkový stav – vodní zdroje a hydrogeologické poměry<br>Dokumentace SEA nesprávně uvádí, že se v území nenacházejí ochranná pásma vodních zdrojů, přestože v území existují ochranná pásma evidenčních čísel 00306203 – Chrbonín studny 1, 2, 00222503 – Terezín studny S1, S2, S3 a 00444603 – Radenín studny S1, S2, S3. Současně však vůbec nezohledňuje obecní a individuální studny v lokalitách Vlčerves a Lišky, které slouží k zásobování obyvatel pitnou vodou. Dále návrh ignoruje toky, povrchové vody a prameniště v AOV. Nejsou dostatečně stanoveny limity zakládání VTE. Je ignorován vliv výstavby a trvání základů VTE na podzemní vody a místní horninové prostředí. Návrh je v rozporu s § 3 zákona č. 500/2004 Sb., správní řád, a se zákonem č. 254/2001 Sb., vodní zákon. Návrh řešení: Požadují vypuštění akcelerační oblasti AOV48 – Chrbonín a souvisejícího územního opatření z návrhu Změny č. 2 Územního rozvojového plánu ČR.<br>17. Rozpor s ochranou zemědělského půdního fondu (ZPF)<br>Zemědělský půdní fond tvoří přibližně 52 % území AOV48. Dokumentace připouští zábor půd I. třídy ochrany v rozsahu 0,81 ha a II. třídy ochrany v rozsahu 0,11 ha, přesto vliv označuje pouze za „mírně negativní". Návrh bagatelizuje rozsah výstavby VTE a její dopady, neřeší nebezpečí eroze půd, a nedostatečně hodnotí možnost poškození meliorací včetně nezjištění jejich rozsahu. Návrh je v rozporu se zákonem č. 334/1992 Sb., o ochraně zemědělského půdního fondu, který stanoví zvýšenou ochranu nejbonitnějších půd. Návrh řešení: Požadují vypuštění akcelerační oblasti AOV48 – Chrbonín a souvisejícího územního opatření z návrhu Změny č. 2 Územního rozvojového plánu ČR.<br>18. Rozpor s ochranou lesa (PUPFL)<br>Pozemky určené k plnění funkcí lesa (PUPFL) tvoří přibližně 48 % území AOV48. Dokumentace značně podceňuje, resp. ignoruje a nehodnotí rozsah zásahů spojených s výstavbou VTE a to přístupových komunikací, manipulačních ploch a související nutnou likvidaci a fragmentaci lesních porostů a jejich vliv na migrační prostupnost živočichů. Návrh je v rozporu se zákonem č. 289/1995 Sb., lesní zákon, a neprokazuje existenci převažujícího veřejného zájmu. Návrh řešení: Požadují vypuštění akcelerační oblasti AOV48 – Chrbonín a souvisejícího územního opatření z návrhu Změny č. 2 Územního rozvojového plánu ČR.<br>19. Nedostatečná ochrana přírody a biodiverzity<br>SEA sama uvádí výskyt citlivých druhů ptáků, například hnízdiště orla mořského ve Mlýnech. A dále dokumentace uvádí výskyt netopýrů, např. netopýr rezavý, nyroměný, parkový a nejmenší. Nebyly však dostatečně vyhodnoceny migrační trasy a vazby na významné zimoviště EVL Chýnovská jeskyně (CZ0314634) v rámci Natura 2000. V blízkém okolí AOV se nachází řada chráněných oblastí, které dokumentace nezmiňuje, dále cenných mokřadů a prameniště. Územím prochází migrační koridory zvláště chráněných druhů velkých savců a lokální biokoridory a biocentra, viz územní plán obce. Dokumentace zcela podceňuje dopady výstavby na tuto skutečnost. SEA a ÚO stanoví zcela nedostatečná opatření na ochranu netopýrů a ptáků. Výstavba všech v ÚO připuštěných VTE povede k naprosté devastaci celého území obledně dopravy obrovských dílů stavby, betonu, vybudování dostatečných přístupových komunikací. V oblasti nebyl vyhotoven ornitologický výzkum. Zásadním způsobem budou narušeny migrační koridory velkých savců a lokální biokoridory a biocentra. Vyskytují se chráněné druhy rostlin a živočichů neuvedené v SEA. Není dostatečná ochrana mokřadů (v UO bez ochranného pásma). V SEA je nedostatečně zjištěn rozsah mimolesní zeleně a je stanovena jeho nedostatečná ochrana. Provedeno vadné vyhodnocení vlivu na klima ze strany výstavby a provozu VTE. Návrh je v rozporu se zákonem č. 114/1992 Sb., o ochraně přírody a krajiny, s § 45i téhož zákona a s dohodou EUROBATS. Návrh řešení: Požadují vyhotovení celoročního ornitologického a chiropterologického průzkumu v rozsahu odpovídajícím metodikám Agentury ochrany přírody a krajiny ČR a doporučením dohody EUROBATS, a to minimálně po dobu jednoho celého biologického cyklu. Současně požadují doplnění biologického hodnocení o výskyt a migrační trasy zvláště chráněných druhů, zejména orla mořského a čápa černého, včetně vyhodnocení hnízdních, potravních a migračních vazeb v širším území. Dále požadují úplné posouzení vlivů na EVL Chýnovské jeskyně (CZ0314634) a soustavu Natura 2000, včetně kumulativních vlivů více akceleračních oblastí a vyhodnocení rizik mortality ptáků a netopýrů. Pro případ, že uvedené vlivy na biodiverzitu a zvláště chráněné druhy nebudou spolehlivě vyloučeny, požadují vypuštění akcelerační oblasti AOV48 – Chrbonín a souvisejícího územního opatření z návrhu Změny č. 2 Územního rozvojového plánu ČR.<br>20. Nepřiměřené zásahy do krajinného rázu | |

| | | | | | | |
|---|---|---|---|---|---|---|
| | | | | | Dokumentace sama připouští, že VTE budou novými výškovými dominantami viditelnými na velké vzdálenosti. Dotčeno může být působení kulturně-historických dominant, zejména zámku Červená Lhota a městské památkové rezervace Jindřichův Hradec, včetně významných pohledových vazeb. Chybí vizualizace dálkových pohledů a konkrétní hodnocení dopadů na kulturní a duchovní hodnoty území. Návrh je v rozporu s § 12 zákona č. 114/1992 Sb., o ochraně přírody a krajiny. Návrh řešení: Požaduji doplnění podrobného hodnocení krajinného rázu, vizualizace dálkových pohledů a vizuálních dopadů větrných elektráren na kulturně-historické dominanty území, zejména zámek Červená Lhota, městskou památkovou rezervaci Jindřichův Hradec a související pohledové osy a krajinné horizonty. Současně požaduji zpracování vizualizací z významných vyhlídkových míst, památkově chráněných území a dálkových pohledů, včetně vyhodnocení kumulativních vizuálních dopadů s dalšími záměry větrných elektráren v širším území. Dále požaduji posouzení souladu návrhu s ochranou kulturní krajiny a charakteru historického krajinného rázu podle § 12 zákona č. 114/1992 Sb., o ochraně přírody a krajiny. Pro případ, že významné negativní dopady na krajinný ráz a kulturně-historické hodnoty území nebudou společně vyloučeny, požaduji vypuštění akcelerační oblasti AOV24 – Lodhéřov a související územního opatření z návrhu Změny č. 2 Územního rozvojového plánu ČR.<br>8. Podlimitní AOV<br>Akcelerační oblast AOV24 Lodhéřov vykazuje dle podkladů předpokládaný instalovaný výkon pouze cca 42 MW, čímž nesplňuje limit „nad 50 MW" stanovený v odůvodnění Změny č. 2 ÚRP pro vymezování akceleračních oblastí celostátního významu. Vymezení AOV24 je proto v rozporu s vlastním odůvodněním pořizovatele a postrádá zákonnou i věcnou konzistenci. Návrh řešení: Požaduji vypuštění akcelerační oblasti AOV24 – Lodhéřov a související územního opatření z návrhu Změny č. 2 Územního rozvojového plánu ČR.<br>9. Nesouhlas obce a veřejnosti<br>Dotčená obec přijala nesouhlasné usnesení s vymezením akcelerační oblasti. Současně byla podána petice proti AOV24 s podpisy většiny místních občanů. Návrh je tak v rozporu s principem samosprávy a požadavky Aarhuské úmluvy. Návrh řešení: Požaduji vypuštění akcelerační oblasti AOV24 – Lodhéřov a související územního opatření z návrhu Změny č. 2 Územního rozvojového plánu ČR.<br><br>**PŘIPOMÍNKY K AKCELERAČNÍ OBLASTI AOV47 – BUKOVEC**<br><br>10. Nesprávně zjištěný skutkový stav – ochranná pásma vodních zdrojů, rozpor s ochranou vod<br>Dokumentace SEA nesprávně uvádí, že se v území nenacházejí ochranná pásma vodních zdrojů, přestože v území existují ochranná pásma evidenčního čísla 00299703 – Drunče, Březina (vrt 501) a 00323810 – Hojovice (studna 5). Současně nejsou zohledněny další využívané zdroje pitné vody v Psárově a Bořetíně (zejména stávající obecní vrt o hloubce 50m a vodojem, oboje ve vzdálenosti do 300m od hranice AOV47, dtto plánovaný obecní vrt a přívod k vodojemu) ani závislost obyvatel na individuálních studních. Dále návrh ignoruje toky, povrchové vody a prameniště v AOV. Nejsou dostatečně stanoveny limity zakládání VTE. Je ignorován vliv výstavby a trvání základů VTE na podzemní vody a místní horninové prostředí. Není zjištěn rozsah poddolovaných oblastí. Návrh je v rozporu s § 3 zákona č. 500/2004 Sb., správní řád, a se zákonem č. 254/2001 Sb., vodní zákon. Návrh řešení: Požaduji vypuštění akcelerační oblasti AOV47 – Bukovec a související územního opatření z návrhu Změny č. 2 Územního rozvojového plánu ČR.<br>11. Rozpor s ochranou zemědělského půdního fondu (ZPF)<br>Zemědělský půdní fond tvoří přibližně 48,32 % území AOV47. Dokumentace připouští zábor půd I. třídy ochrany v rozsahu 2,31 ha a II. třídy ochrany v rozsahu 0,10 ha, přesto vliv označuje pouze za „mírně negativní". Návrh bagatelizuje rozsah výstavby VTE a její dopady, neřeší nebezpečí eroze půd, a nedostatečně hodnotí možnost poškození meliorací včetně nezjištění jejich rozsahu. Návrh je v rozporu se zákonem č. 334/1992 Sb., o ochraně zemědělského půdního fondu, který stanoví zvýšenou ochranu nejbonitnějších půd. Návrh řešení: Požaduji vypuštění akcelerační oblasti AOV47 – Bukovec a související územního opatření z návrhu Změny č. 2 Územního rozvojového plánu ČR.<br>12. Rozpor s ochranou lesa (PUPFL)<br>Pozemky určené k plnění funkcí lesa (PUPFL) tvoří přibližně 51,58 % území AOV47, tedy více než polovinu celé oblasti. Dokumentace značně podceňuje, resp. ignoruje a nebodnotí rozsah zásahů spojených s výstavbou VTE a to přístupových komunikací, manipulačních ploch a souvisejícíí nutnou likvidací a fragmentací lesních porostů a jejich vliv na migrační prostupnost živočichů. Návrh je v rozporu se zákonem č. 289/1995 Sb., lesní zákon, a neprokazuje existenci převažujícího veřejného zájmu. Návrh řešení: Požaduji vypuštění akcelerační oblasti AOV47 – Bukovec a související územního opatření z návrhu Změny č. 2 Územního rozvojového plánu ČR.<br>13. Nedostatečná ochrana přírody a biodiverzity<br>V blízkém okolí AOV 47 se nachází řada chráněných oblastí, dokumentace nezmiňuje PP Hučský potok (vzdálenost cca 2.000 m, ochranné pásmo 330 ha), dále cenných mokřadů a prameniště, dále významný biotop u rybníka Táta pobíží hranice AOV. SEA sama uvádí výskyt citlivých druhů ptáků a netopýrů, například motáka pilicha, datla černého nebo netopýra rezavého, a dalších druhů netopýrů, neuvádí však, že tyto výskyty jsou významné v samotné AOV, nejen v jejím blízkém okolí. Nálezy netopýrů dle ČESON jsou dle jeho evidence přímo v AOV47 (Bořetín) a dále v blízkém okolí (Předboř, Choustník, Dobešov u Černovic, Lidmaň, Těmice). Nebyly dostatečně vyhodnoceny migrační trasy ani možné dopady na EVL. Chýnovské jeskyně (CZ0314634) v rámci soustavy Natura 2000. Středem celého území prochází migrační koridory zvláště chráněných druhů velkých savců a lokální biokoridory a biocentra, viz územní plány všech obcí v AOV. Dokumentace zcela podceňuje dopady výstavby na tuto skutečnost. SEA a UO stanoví zcela nedostatečná opatření na ochranu netopýrů a ptáků. Výstavba 33 VTE povede k nagrosné devastaci celého území ohledně dopravy obrovských dílů stavby, betonu, vybudování dostatečných přístupových komunikací na zalesněný střed celé AOV 47. Chybí potvrzený výskyt orla mořského, sokola stěhovavého, luňáka červeného, ledňáčka říčního, čápa černého. V oblasti nebyl vyhotoven ornitologický výzkum. Zásadním způsobem budou narušeny migrační koridory velkých savců a lokální biokoridory a biocentra. Vyskytují se chráněné druhy vachta trojlistá, pestnatec májový, skokan skřehotavý, kuňka obecná. Není dostatečná ochrana mokřadů (v UO bez ochranného pásma). V SEA je nedostatečně zjištěn rozsah mimolesní zeleně a je stanovena jeho nedostatečná ochrana. Provedeno vadné vyhodnocení vlivu na klima ze strany výstavby a provozu VTE. Posouzení pro SEA trvalo jen 5 měsíců a není proto dostatečné. Postup je v rozporu se zákonem č. 114/1992 Sb., o ochraně přírody a krajiny, a s mezinárodní dohodou EUROBATS. Návrh řešení: Požaduji vyhotovení celoročního ornitologického a chiropterologického průzkumu v rozsahu odpovídajícím metodikám Agentury ochrany přírody a krajiny ČR a doporučením dohody EUROBATS, a to minimálně po dobu jednoho celého biologického cyklu. Současně požaduji doplnění biologického hodnocení o výskyt a migrační trasy zvláště chráněných druhů, zejména orla mořského a čápa černého, včetně vyhodnocení hnízdních, potravních a migračních vazeb v širším území. Dále požadují úplné posouzení vlivů na EVL Chýnovské jeskyně (CZ0314634) a soustavu Natura 2000, včetně kumulativních vlivů více akceleračních oblastí a vyhodnocení rizik mortality ptáků a netopýrů. Pro případ, že uvedené vlivy na biodiverzitu a zvláště chráněné druhy nebudou společně vyloučeny, požaduji vypuštění akcelerační oblasti AOV47 – Bukovec a související územního opatření z návrhu Změny č. 2 Územního rozvojového plánu ČR.<br>14. Nedostatečné posouzení vlivů na veřejné zdraví<br>Dokumentace neobsahuje konkrétní akustickou studii ani posouzení vibrací, infrazvuku, amplitudové modulace a stroboskopického efektu, v tomto směru je zcela bez odůvodnění a současně nehodnotí celkové zatížení území z hlediska souběhu těchto vlivů. Dokumentace uvádí, že se předpokládá ve vzdálenosti 500m hluková hladina 37dB na 1 VTE, přičemž toto tvrzení není podloženo žádnou studií (takto vysoké a rozměrné VTE se v ČR ani nenacházejí) ani bližším zdůvodněním a nebere vůbec v úvahu kumulaci více zdrojů hluku – více VTE a ani sílu větru a specifický způsob měření u VTE. Současně sama připouští, že některé obytné objekty se nacházejí ve vzdálenostech kratších než 500 m od hranice AOV47. Řada obytných objektů se způsobem využití rodinný dům je blíže než 500 m k hranici AOV 47, jde konkrétně o tyto obytné objekty v: k.ú. Bořetín č.p.: [ ] k.ú. Dobešov ( Cihelny ) č.p. [ ] 32, 57, k.ú. Vlkosovice č.p.: [ ] k.ú. Drunče č.p.:1, 2, 3, 4, 12, 48, 40, k.ú. Březina u JH č.p.: [ ] k.ú. Třklasovice č.p. [ ] k.ú. Psárov č.p.: [ ] k.ú. Hojovice č.p.: [ ] | |

| Poř. č. | Připomínkové místo | Číslo jednací | Článek | AO | Připomínka | Vyhodnocení |
|---|---|---|---|---|---|---|
| | | | | | akceleračních oblastí AOV47 – Bukovec, AOV48 – Chrbonín, AOV49 – Křeč a AOV50 – Obrataň a zamýšlené stavby větrných elektráren (VTE) při naplnění stanovených limitů (zejména výška a množství).<br><br>Dokumentace SEA (SEA) a UO v předložené podobě není dostatečně odůvodněná, neobsahuje konkrétní odborné podklady a v řadě oblastí odkládá podstatné posouzení vlivů až do budoucích navazujících řízení. Návrh je proto nepřezkoumatelný a v rozporu s právními předpisy České republiky i Evropské unie. Současně může mít závažné dopady na krajinný ráz, biodiverzitu, vodní poměry, kulturně-historické hodnoty území i kvalitu života obyvatel.<br><br>Požaduji proto především vypuštění akceleračních oblastí AOV24 – Lodhéřov, AOV47 – Bukovec, AOV48 – Chrbonín, AOV49 – Křeč a AOV50 – Obrataň a souvisejícího územního opatření z návrhu Změny č. 2 Územního rozvojového plánu ČR. Pro případ, že tomuto požadavku nebude vyhověno, požaduji zásadní přepracování návrhu, zejména doplnění plného vyhodnocení kumulativních vlivů, ochrany veřejného zdraví, ochrany PUPFL, vlivů na soustavu Natura 2000, chráněné živočichy, krajinný ráz, vodní zdroje a majetková práva obyvatel. Současně žádám, aby všechny připomínky byly řádně a individuálně vypořádány v souladu se zákonem, včetně konkrétního a přezkoumatelného odůvodnění způsobu jejich vypořádání.<br><br>**VI. PŘIPOMÍNKY K AKCELERAČNÍM OBLASTEM AOV24, AOV47, AOV48, AOV49 a AOV50**<br><br>**PŘIPOMÍNKY K AKCELERAČNÍ OBLASTI AOV24 – LODHÉŘOV**<br><br>1. Nesprávně zjištěný skutkový stav – ochranná pásma vodních zdrojů, rozpor s ochranou vod<br>Dokumentace SEA nesprávně uvádí, že se v území nenacházejí ochranná pásma vodních zdrojů, přestože v území existuje ochranné pásmo evidenčního čísla 00242303 – Přuhův Žďár podzemní 51, S2. Současně není zohledněna závislost obyvatel na individuálních studních. Obec Lodhéřov a zejména místní část Studnice se dlouhodobě potýkají s nedostatkem pitné vody ve studních a s omezeným zásobováním obyvatel pitnou vodou. Dále návrh ignoruje toky, povrchové vody a prameniště v AOV. Nejsou dostatečně stanoveny limity zakládání VTE. Je ignorován vliv výstavby a trvání základů VTE na podzemní vody a místní horninové prostředí. Návrh je v rozporu s § 3 zákona č. 500/2004 Sb., správní řád, a se zákonem č. 254/2001 Sb., vodní zákon. Návrh řešení: Požaduji vypuštění akcelerační oblasti AOV24 – Lodhéřov a souvisejícího územního opatření z návrhu Změny č. 2 Územního rozvojového plánu ČR.<br>2. Rozpor s ochranou zemědělského půdního fondu (ZPF)<br>Zemědělský půdní fond tvoří přibližně 70 % území AOV24. Dokumentace připouští zábor půd I. třídy ochrany v rozsahu 0,08 ha a II. třídy ochrany v rozsahu 0,59 ha, přesto vliv označuje pouze za „mírně negativní". Návrh bagatelizuje rozsah výstavby VTE a její dopady, neřeší nebezpečí eroze půd, a nedostatečně hodnotí možnost poškození meliorací včetně nezjištění jejich rozsahu. Návrh je v rozporu se zákonem č. 334/1992 Sb., o ochraně zemědělského půdního fondu, který stanoví zvýšenou ochranu nejbonitnějších půd. Návrh řešení: Požaduji vypuštění akcelerační oblasti AOV24 – Lodhéřov a souvisejícího územního opatření z návrhu Změny č. 2 Územního rozvojového plánu ČR.<br>3. Rozpor s ochranou lesa (PUPFL)<br>Pozemky určené k plnění funkcí lesa (PUPFL) tvoří přibližně 30 % území AOV24, tedy téměř třetinu celé oblasti. Dokumentace značně podceňuje a nebodnotí rozsah zásahů spojených s výstavbou VTE a to přístupových komunikací, manipulačních ploch a nutnou související likvidací a fragmentací lesních porostů a jejich vliv na migrační prostupnost živočichů.. Návrh je v rozporu se zákonem č. 289/1995 Sb., lesní zákon, a neprokazuje existenci převažujícího veřejného zájmu. Návrh řešení: Požaduji vypuštění akcelerační oblasti AOV24 – Lodhéřov a souvisejícího územního opatření z návrhu Změny č. 2 Územního rozvojového plánu ČR.<br>4. Nedostatečná ochrana přírody a biodiverzity<br>SEA sama uvádí výskyt citlivých druhů ptáků a netopýrů, například čápa černého, motáka pochopa, motáka pilicha, krkavce velkého nebo netopýra rezavého. Nebyly však dostatečně vyhodnoceny migrační trasy ani možné dopady na CHKO Třeboňsko. Chybí potvrzený výskyt orla mořského a čápa černého. V oblasti nebyl vyhotoven ornitologický výzkum. Posouzení pro SEA trvalo jen 5 měsíců a není proto dostatečné. SEA a UO stanoví zcela nedostatečná opatření na ochranu netopýrů a ptáků. Postup je v rozporu se zákonem č. 114/1992 Sb., o ochraně přírody a krajiny. Návrh řešení: Požaduji vyhotovení celoročního ornitologického a chiropterologického průzkumu, včetně vyhodnocení migračních tras ptáků a netopýrů, kumulativních vlivů a dopadů na CHKO Třeboňsko. Současně požaduji doplnění biologických průzkumů o výskyt zvláště chráněných druhů, zejména orla mořského a čápa černého, a následné nové vyhodnocení vlivů v rámci SEA. Pro případ, že uvedené nedostatky nebudou řádně odstraněny, požaduji vypuštění akcelerační oblasti AOV24 – Lodhéřov a souvisejícího územního opatření z návrhu Změny č. 2 Územního rozvojového plánu ČR.<br>5. Nedostatečné posouzení vlivů na veřejné zdraví<br>Dokumentace neobsahuje konkrétní akustickou studii ani posouzení infrazvuku, amplitudové modulace, vibrací a stroboskopického efektu a současně nehodnotí celkové zatížení území z hlediska souběhu těchto vlivů. Současně sama připouští riziko obtěžování v okrajové zástavbě Lodhéřova v noční době. Vzhledem k reliéfu kotliny, ve které Lodhéřov leží, existuje riziko odrazů a zesílení akustického tlaku. Návrh je v rozporu se zákonem č. 258/2000 Sb., o ochraně veřejného zdraví, a s nařízením vlády č. 272/2011 Sb. Návrh řešení: Požaduji zpracování detailní akustické studie a plného hodnocení zdravotních rizik (HRA), které posoudí hluk, infrazvuk, amplitudovou modulaci, stroboskopický efekt a kumulativní vlivy větrných elektráren na obyvatele Lodhéřova a okolních sídel, a to včetně noční doby. Současně požaduji vyhodnocení vlivu reliéfu kotliny na šíření hluku, vznik odrazů a možné zesilování akustického tlaku v zastavěném území. Dále požadují stanovení minimální odstupové vzdálenosti větrných elektráren od obytné a rekreační zástavby v rozsahu nejméně v rozsahu nejméně šestinásobku celkové výšky větrné elektrárny (6× výška VTE), nejméně však vždy 1km. Pro případ, že uvedené vlivy nebudou spolehlivě vyloučeny, požadují vypuštění akcelerační oblasti AOV24 – Lodhéřov a souvisejícího územního opatření z návrhu Změny č. 2 Územního rozvojového plánu ČR.<br>6. Rizika pro bezpečnost, letectví a IZS<br>V území se nachází jev ÚAP 119 – Zájmové území Ministerstva obrany, který podmiňuje umisťování vysokých staveb dalším posouzením. Do území zasahuje Grid ATZ a ochranné pásmo letiště LKJH Jindřichův Hradec. Dokumentace současně nehodnotí dopady souvislého pásu VTE na zásahy vrtulníků integrovaného záchranného systému v lesním území. Postup je v rozporu se zákonem č. 49/1997 Sb., o civilním letectví, a se zákonem č. 239/2000 Sb., o integrovaném záchranném systému. Návrh řešení: Požaduji doplnění odborného posouzení vlivů akcelerační oblasti AOV24 – Lodhéřov na bezpečnost leteckého provozu, obranu státu a fungování integrovaného záchranného systému, zejména s ohledem na jev ÚAP 119 – Zájmové území Ministerstva obrany, Grid ATZ a ochranné pásmo letiště LKJH Jindřichův Hradec. Současně požaduji vyhodnocení dopadů souvislého pásu větrných elektráren na zásahy vrtulníků IZS, letecké hašení lesních požárů, zdravotnické záchranné služby a policejních vrtulníků, včetně posouzení bezpečnosti letových koridorů a omezení manévrovacích možností v lesním území. Dále požaduji stanoviska Ministerstva obrany, Úřadu pro civilní letectví, Řízení letového provozu ČR a složek IZS k umístění větrných elektráren v daném území. Pro případ, že uvedené bezpečnostní a letecké vlivy nebudou spolehlivě vyloučeny, požaduji vypuštění akcelerační oblasti AOV24 – Lodhéřov a souvisejícího územního opatření z návrhu Změny č. 2 Územního rozvojového plánu ČR.<br>7. Nepřiměřené zásahy do krajinného rázu | |
| 8127. | Simona Lysková | MMR-45146-2026-81 | 99bf, 99bi, 99czzs | AOS6, AOS9, AOV98 | Podatel: jakožto dotčená osoba, vlastník nemovitosti a subjekt, jehož ústavně zaručená práva, legitimní zájmy a zdravé Životní podmínky jsou přímo dotčeny navrhovanou koncepční územně plánovací regulaci, podává tímto v zákonné lhůtě nádedujlcl PŘIPOMÍNKY:<br>I. Vymezeni dotčeného území, věcná legitimace a disproporcionalita zásahu Předložená dokumentace Změny č. 2 Územního rozvojového plánu ČR (ÚRP ČR) a navazujlclch územních opatření obecné povahy návrhuje v geograficky provázaném subregionu vymezeni masivní akceleraČní oblasti pro větrné elektrárny AOV98 Tetětice (zasahujÍcÍ katastrální území obcí Dřínov, .. W Morkovice-Slížany, Pavlovice u Kojetina, Počenice-Tetětice, Troubky-Zdislavice, Uhřice, Věžky, Zborovice) a současně akceleračních oblasti pro solární elektrárny AOS6 Zborovice a AOS9 Zdounky. Tento kumulovaný záměr představuje extrémní a disproporcionální industriální zásah do stabilizovaného území na pomezí Zlínského a Olomouckého kraje. Navržená regulace zakládá přímý a invazivní zásah do ústavně garantovaného | **Akceptováno částečně.**<br><br>Akcelerační oblast AOV98 Tetětice byla vypuštěna.<br><br>Vymezení akceleračních oblastí proběhlo na základě biologického posouzení konkrétních území podle § 11 odst. 3 resp. 4 ZOZE, jehož výsledky spolu s výsledky vyhodnocení vlivů na životní prostředí (SEA, Příloha č. 5 k odůvodnění Z2 ÚRP) byly zapracovány do návrhu Z2 ÚRP. Návrh Z2 ÚRP a jeho odůvodnění, návrh souvisejících územních opatření a jejich odůvodnění obsahují náležitosti v souladu s příslušnými právními |

| Poř. č. | Připomínkové místo | Číslo jednací | Článek | AO | Připomínka | Vyhodnocení |
|---|---|---|---|---|---|---|
| | | | | | vlastnického práva podavatele (ve smyslu Čl. 11 Listiny základních práv a svobod) a prokazatelně devalvuje tržnii užitnou hodnotu dotčených nemovitostí. Správní orgán zcela rezignoval na zásadu proporcionality, když jednostranně nadřadil komerční zájmy budoucích provozovatelů energetických zařízení nad práva stávajících vlastníků půdy a rezidentů. II. Ohroženi veřejného zdraví, hlukové faktory a stroboskopický efekt Pořizovatel dokumentace v rámci procesu vyhodnocení vlivů na životní prostředí (SEA) i v samotných odůvodněních územních opatřeni zcela opomněl náležitě a objektivně posoudit kumulativní vlivy koncentrace větrných generátorů a solárních polí na veřejné zdraví (odporuje požadavkům stavebního zákona na ochranu zdravých životních podmínek). Odůvodnění napadáme pro absenci hloubkových analýz v nás\|edujÍcÍch oblastech: 1. Infrazvuk a nízkofrekvenční zvuk: Modernivětrné elektrárny s výškou horní úvrati přesahující 200 metrů generují specifické nIzkofrekvenčni vlnění, které vykazuje schopnost šířit se na velké vzdálenosti a prostupovat obvodovými plášti budov. Dlouhodobá expozice tomuto akustickému tlaku prokazatelně způsobuje u humánní populace chronické poruchy spánku, migrény, kardiovaskulární potíže a trvalou psychickou zátěž. 2. stroboskopický efekt a světelné znečištěni: Efekt periodického stíněni rotujících listů VTE v kombinaci s povinným zábleskovým leteckým značením vysokých věži představuje závažný neurologický a psychologický stresor pro obyvatele dotčených obcí. 3. HIA (Health Impact Assessment): PoZadujeme okamžité pozastaveni schvalovacího procesu do doby, než bude vypracováno komplexní nezávislé hodnoceni vlivů na veřejné zdraví (HIA). III. Devastace krajinného rázu, biodiverzity a mezinárodních závazků (NATURA 2000, UNESCO) Vymezení oblasti AOV98, AOS6 a AOS9 vykazuje zásadní metodické a věcné vady v oblasti ochrany přírody, krajiný a kulturního dědictví: 1. Soustava Natura 2000 a avifauna: Dotčené území slouží jako významný migrační koridor a hnízdiště chráněných druhů ptactva a netopýrů. výstavba větrných bariér prokazatelně generuje přímou mortalitu zvířat v důsledku kolizi, přičemž navržená "zrrňrňujIcl opatření" obsažená v odůvodněni považujeme za zcela nedostatečná a akademická. 2. Krajinný ráz a ouv (výjimečná světová hodnota): výška staveb nad 200 metrů radikálně a nevratně naruší horizonty, dálkové pohledy a panoramatické hodnoty území. Dochází k degradaci historické kulturní krajiný, což je v přímém rozporu s mezinárodními závazky ČR týkajicimi se ochrany památek světového významu (UNESCO) a zachování integrity chráněných území. Kumulativní a synergické působenítolika větrných a solárních parků vedle sebe překračuje únosnou kapacitu dotčeného území, IV. Absence kompenzačních schémat a destrukce zemědělského fondu (ZPF) 0 Předložené návrhy znamenají masivní, nevratný zábor vysoce bonitní půdy ze Zemědělského půdního fondu (ZPF). Textová část dokumentace zcela ignoruje ekonomické dopady na lokální hospodařeni a zcela opomíjí zakotveni závazných kompenzačních mechanismů pro dotčené subjekty v území. Kategoricky požadujeme, aby do závazné části územních opatřeni byl implementován transparentní systém finančních náhrad, krytý plně k tíži budoucích investorů, který bude kompenzovat: · Trvalé sníženi tržní hodnoty residenčnich nemovitostí a pozemků v dotčeném perimetru. · Ztráty lokálních zemědělských subjektů způsobené fragmentací půdních bloků a omezením agrotechnických operací.<br>V. Osobní a trestněprávní odpovědnost úředních osob Pořizovatel a schvalovatelé této koncepční dokumentace jsou tímto explicitně upozorněni na skutečnost, že schválení vymezení oblastí AOV98, AOS6 a AOS9 v předložené, odborně nepodložené podobě, může mít za následek vznik rozsáhlých národohospodářských škod, poškozeni zdraví obyvatelstva a nevratnou degradaci životního prostředí. Pokud správní orgán ignoruje tato věcná a právně podložená varováni a schválí regulaci zatíženou věcnými vadami, bude ze strany podavatele iniciováno podání orgánům činným v trestním řízení . Pořizovatel pochybil, když v rámci přípravné fáze rezignoval na uplatněni principu předběžné opatrnosti (podle § 3 zákona č. 17/1992 Sb., o životním prostředí). Vymezení akceleračních oblasti bez předchozího exaktního modelování kumulativní infrazvukové zátěže, stroboskopického efektu a bez vyhodnocení vlivů na veřejné zdraví (HIA) představuje hazard s biologickou a psychosomatickou integritou dotčené populace. Odsouváni těchto měřeni až do fáze provozu je nepřípustné, neboť po schválení územního opatřeni již nebude možné urbanistickou strukturu gigantického energetického komplexu efektivně korigovat. VI. Závěr a petit Z výše rozvedených důvodů podavatel navrhuje a požaduje: 1. Úplné zrušeni vymezeni akcelerační oblasti AOV98 Tetětice, AOS6 Zborovice a AOS9 Zdounky. 2. Pozastaveni schvalovaciřo procesu do doby vypracování nezávislých studií HIA (vliv na veřejné zdraví - | předpisy, včetně správního řádu, stavebního zákona a dalších. Zpracování VVURÚ odpovídá obsahem i strukturou požadavkům obsaženým v příloze č. 4 stavebního zákona, včetně posouzení kumulativních a synergických vlivů, vlivů na krajinný ráz a vlivů na zdraví.<br><br>Při vymezení akceleračních oblastí nelze předjímat konkrétní technické parametry či přesné umístění záměrů OZE. Obavy z negativních vlivů hluku a stroboskopického efektu řeší podmínky stanovené ve všech územních opatřeních pro akcelerační oblasti pro VTE, které ukládají zpracování hlukové studie, studie působení stroboskopického efektu, včetně minimalizace shadow flicker efektu, a také omezují světelné zatížení. Akcelerační oblasti pro VTE byly vymezeny s odstupem alespoň 500 m od obytné zástavby s ohledem na snížení rizik pro obyvatele. V případě, že by záměr nesplňoval zákonné hygienické limity (nařízení vlády č. 272/2011 Sb., o ochraně zdraví před nepříznivými účinky hluku a vibrací) a další požadavky vyplývající z příslušných právních předpisů (např. požární bezpečnost) a současně podmínky v územním opatření, nemůže být povolen.<br><br>Jedním z podkladů pro zpracování Z2 ÚRP byl dokument Akcelerační oblasti, předvýběr ploch k výstavbě VTE, Screening území ČR z hlediska ochrany krajinného rázu (Roman Bukáček, Simona Vondráčková, 2025). Při vymezování akceleračních oblastí byl krajinný ráz dále prověřován, a to s ohledem na hodnoty území. Vlivy na krajinný ráz pak byly dále vyhodnoceny v rámci VVURÚ, a to jak z hlediska navrhovaného souboru akceleračních oblastí jako celku, tak pro jednotlivá území v kartách akceleračních oblastí, které obsahují i mapy viditelnosti (Příloha SEA). Podmínky v územních opatřeních pak dále omezují barevné řešení doprovodných staveb a rozsah trvalých terénních úprav.<br><br>Vlivy na kulturní dědictví, ochranná pásma národních kulturních památek a případné další památkové hodnoty byly sledovány v rámci VVURÚ.<br><br>Samotný způsob vymezení akceleračních oblastí na základě podkladů (biologická posouzení, mapy citlivosti ptáků vůči výstavbě VTE zpracované ČSO, území významná pro netopýry dle podkladů ČESON, biotopy zvláště chráněných druhů velkých savců a další) a nařízení vlády č. 507/2025 Sb. minimalizuje vliv na složky životního prostředí. Pro všechny akcelerační oblasti jsou současně pořizována územní opatření, která obsahují opatření stanovená na základě biologických posouzení. Tato opatření dále zmírňují negativní vlivy, které nebylo možné vyloučit vymezením akcelerační oblasti. Podmínky v územních opatřeních zahrnují ochranu prvků lokálního ÚSES a všech |

| Poř. č. | Připomínkové místo | Číslo jednací | Článek | AO | Připomínka | Vyhodnocení |
|---|---|---|---|---|---|---|
| | | | | | nízkofrekvenční hluk, stroboskopický efekt) a studii hodnoticích kumulativní vlivy na krajinný ráz a památky UNESCO. 3. Doplněni závazné části o explicitní stanovení přímé odpovědnosti investorů za veškeré negativní externality a zavedeni povinných ekonomických kompenzací pro vlastníky dotčených nemovitosti. | biokoridorů, ochranu biotopů, ZPF a PUPFL, dále povinnost biologického dozoru, monitoring mortality ptáků a netopýrů, detekční systémy a další podmínky specifické vzhledem ke konkrétní akcelerační oblasti.<br><br>Ochrana ZPF je řešena v souvisejících územních opatřeních. Podmínkami je zajištěno, že nebudou vznikat neobhospodařovatelné zbytkové zemědělské pozemky ani pozemky bez přístupu k veřejně přístupné pozemní komunikaci. Dále je v nich požadavek na upřednostní nižších tříd ochrany ZPF při realizaci záměrů OZE a je stanovena maximální plocha dlouhodobého nebo trvalého odnětí ZPF pro záměry OZE v celé akcelerační oblasti. Souhlas s odnětím ze ZPF bude vydán v navazujícím řízení dle stavebního zákona. |
| 8128. | Anežka Stavinohová | MMR-45147-2026-81 | 99bf, 99bi, 99czzs | AOS6, AOS9, AOV98 | Podatel: jakožto dotčená osoba, vlastník nemovitostí a subjekt, jehož ústavně zaručená práva, legitimní zájmy a zdravé životní podmínky jsou přímo dotčeny navrhovanou koncepční územně plánovací regulací, podává tímto v zákonné lhůtě nás\|edujÍcÍ PŘIPOMÍNKY: I<br>I. Vymezení dotčeného území, věcná legitimace a disproporcionalita zásahu Předložená dokumentace Změny č. 2 Územního rozvojového plánu ČR (ÚRP ČR) a navazujíclch územních opatřeni obecné povahy navrhuje v geograficky provázaném subregionu vymezeni masivní akcelerační oblasti pro větrné elektrárny AOV98 Tetětice (zasahující katastrální území obcí Dřínov, Morkovice-Slížany, Pavlovice u Kojetina, Počenice-Tetětice, Troubky-Zdislavice, Uhřice, Věžky, Zborovice) a současně akceleračních oblasti pro solární elektrárny AOS6 Zborovice a AOS9 Zdounky. Tento kumulovaný záměr představuje extrémní a disproporcionální industriální zásah do stabilizovaného území na pomezí Zlínského a Olomouckého kraje. Navržená regulace zakládá přímý a invazivní zásah do ústavně garantovaného vlastnického práva podavatele (ve smyslu ČI. 11 Listiny základních práv a svobod) a prokazatelně devalvuje tržnii užitnou hodnotu dotčených nemovitost". Správní orgán zcela rezignoval na zásadu proporcionality, když jednostranně nadřadil komerční zájmy budoucích provozovatelů energetických zařízeni nad práva stávajících vlastníků půdy a rezidentů. II. Ohroženi veřejného zdraví, hlukové faktory a stroboskopický efekt Pořizovatel dokumentace v rámci procesu vyhodnoceni vlivů na životní prostředí (SEA) i v samotných odůvoclněnich územních opatřeni zcela opomněl náležitě a objektivně posoudit kumulativní vlivy koncentrace větrných generátorů a solárních poli na veřejné zdraví (odporuje požadavkům stavebního zákona na ochranu zdravých životních podmínek). Odůvodnění napadáme pro absenci hloubkových analýz v nás\|edujÍcÍch oblastech: 1. Infrazvuk a nízkofrekvenční zvuk: Moderní větrné elektrárny s výškou horní úvrati přesahujÍcÍ 200 metrů generuji specifické nízkofrekvenční vlnění, které vykazuje schopnost šířit se na velké vzdálenosti a prostupovat obvodovými plášti budov. Dlouhodobá expozice tomuto akustickému tlaku prokazatelně způsobuje u humánní populace chronické poruchy spánku, migrény, kardiovaskulární potíže a trvalou psychickou zátěž. 2. stroboskopický efekt a světelné znečištěni: Efekt periodického stíněni rotujících listů VTE v kombinaci s povinným zábleskovým leteckým značením vysokých věži představuje závažný neurologický a psychologický stresor pro obyvatele dotčených obcí. 3. HIA (Health Impact Assessment): PoZadujeme okamžité pozastaveni schvalovacího procesu do doby, než bude vypracováno komplexní nezávislé hodnoceni vlivů na veřejné zdraví (HIA). Ill. Devastace krajinného rázu, biodiverzity a mezinárodních závazků (NATURA 2000, UNESCO) Vymezení oblastí AOV98, AOS6 a AOS9 výkazuje zásadní metodické a věcné vady v oblasti ochrany přírody, krajiný a kulturního dědictví: 1. Soustava Natura 2000 a avifauna: Dotčené území slouží jako významný migrační koridor a hnízdiště chráněných druhů ptactva a netopýrů. výstavba větrných bariér prokazatelně generuje přímou mortalitu zvířat v důsledku kolizí, přičemž navržená "zrMrňujIcl opatření" obsažená v odůvodněni považujeme za zcela nedostatečná a akademická. 2. Krajinný ráz a OUV (výjimečná světová hodnota): výška staveb nad 200 metrů radikálně a nevratně naruší horizonty, dálkové pohledy a panoramatické hodnoty území. Dochází k degradaci historické kulturní krajiný, což je | **Akceptováno částečně.**<br><br>Akcelerační oblast AOV98 Tetětice byla vypuštěna.<br><br>Vymezení akceleračních oblastí proběhlo na základě biologického posouzení konkrétních území podle § 11 odst. 3 resp. 4 ZOZE, jehož výsledky spolu s výsledky vyhodnocení vlivů na životní prostředí (SEA, Příloha č. 5 k odůvodnění Z2 ÚRP) byly zapracovány do návrhu Z2 ÚRP. Návrh Z2 ÚRP a jeho odůvodnění, návrh souvisejících územních opatření a jejich odůvodnění obsahují náležitosti v souladu s příslušnými právními předpisy, včetně správního řádu, stavebního zákona a dalších. Zpracování VVURÚ odpovídá obsahem i strukturou požadavkům obsaženým v příloze č. 4 stavebního zákona, včetně posouzení kumulativních a synergických vlivů, vlivů na krajinný ráz a vlivů na zdraví.<br><br>Při vymezení akceleračních oblastí nelze předjímat konkrétní technické parametry či přesné umístění záměrů OZE. Obavy z negativních vlivů hluku a stroboskopického efektu řeší podmínky stanovené ve všech územních opatřeních pro akcelerační oblasti pro VTE, které ukládají zpracování hlukové studie, studie působení stroboskopického efektu, včetně minimalizace shadow flicker efektu, a také omezují světelné zatížení. Akcelerační oblasti pro VTE byly vymezeny s odstupem alespoň 500 m od obytné zástavby s ohledem na snížení rizik pro obyvatele. V případě, že by záměr nesplňoval zákonné hygienické limity (nařízení vlády č. 272/2011 Sb., o ochraně zdraví před nepříznivými účinky hluku a vibrací) a další požadavky vyplývající z příslušných právních předpisů (např. požární bezpečnost) a současně podmínky v územním opatření, nemůže být povolen.<br><br>Jedním z podkladů pro zpracování Z2 ÚRP byl dokument Akcelerační oblasti, předvýběr ploch k výstavbě VTE, Screening |

| Poř. č. | Připomínkové místo | Číslo jednací | Článek | AO | Připomínka | Vyhodnocení |
|---|---|---|---|---|---|---|
| | | | | | v přímém rozporu s mezinárodními závazky ČR týkajícími se ochrany památek světového významu (UNESCO) a zachováni integrity chráněných území. Kumulativní a synergické působeni tolika větrných a solárních parků vedle sebe překračuje únosnou kapacitu dotčeného území. IV. Absence kompenzačních schémat a destrukce zemědělského fondu (ZPF) Předložené návrhy znamenaji masivní, nevratný zábor vysoce bonitní půdy ze Zemědělského půdního fondu (ZPF). Textová část dokuméntace zcela ignoruje ekonomické dopady na lokální hospodaření a zcela opomíjí zakotveni závazných kompenzačních mechanismů pro dotčené subjekty v území. Kategoricky požadujeme, aby do závazné části územních opatření byl implementován transparentní systém finančních náhrad, krytý plně k tíži budoucích investorů, který bude kompenzovat: · Trvalé snÍženÍtržní hodnoty residenčnich nemovitosti a pozemků v dotčeném perimetru. · Ztráty lokálních zemědělských subjektů způsobené fragmentaci půdních bloků a omezením agrotechnických operaci.<br>V. Osobní a trestněprávní odpovědnost úředních osob Pořizovatel a schvalovatelé této koncepční dokumentace jsou tímto explicitně upozorněni na skutečnost, že schváleni vymezeni oblasti AOV98, AOS6 a AOS9 v předložené, odborně nepodložené podobě, může mít za následek vznik rozsáhlých národohospodářských škod, poškození zdraví obyvatelstva a nevratnou degradaci životního prostředí. Pokud správní orgán ignoruje tato věcná a právně podložená varováni a schválí regulaci zatíženou věcnými vadami, bude ze strany podavatele iniciováno podání orgánům činným v trestním řízení. Pořizovatel pochybil, když v rámci přípravné fáze rezignoval na uplatněni principu předběžné opatrnosti (podle § 3 zákona č. 17/1992 Sb., o životním prostředí). Vymezeni akceleračních oblasti bez předchozího exaktního modeĺováni kumulativní infrazvukové zátěže, stroboskopického efektu a bez vyhodnocení vlivů na veřejné zdraví (HIA) představuje hazard s biologickou a psychosomatickou integritou dotčené populace. OdsÓváni těchto měření až do fáze provozu je nepřípustné, neboť po schválení územního opatření již nebude možné urbanistickou strukturu gigantického energetického komplexu efektivně korigovat. VI. Závěr a petit Z výše rozvedených důvodů podavatel navrhuje a požaduje: 1. Úplné zrušeni vymezení akceleračni oblasti AOV98 Tetětice, AOS6 Zborovice a AOS9 Zdounky. 2. Pozastaveni schvalovacího procesu do doby vypracování nezávislých studii HIA (vliv na veřejné zdraví-nIzkofrekvenční hluk, stroboskopický efekt) a studii hodnoticích kumulativní vlivy na krajinný ráz a památky UNESCO. 3. Doplněni závazné části o explicitní stanoveni přímé odpovědnosti investorů za veškeré negativní externality a zavedeni povinných ekonomických kompenzací pro vlastníky dotčených nemovitostí. | území ČR z hlediska ochrany krajinného rázu (Roman Bukáček, Simona Vondráčková, 2025). Při vymezování akceleračních oblastí byl krajinný ráz dále prověřován, a to s ohledem na hodnoty území. Vlivy na krajinný ráz pak byly dále vyhodnoceny v rámci VVURÚ, a to jak z hlediska navrhovaného souboru akceleračních oblastí jako celku, tak pro jednotlivá území v kartách akceleračních oblastí, které obsahují i mapy viditelnosti (Příloha SEA). Podmínky v územních opatřeních pak dále omezují barevné řešení doprovodných staveb a rozsah trvalých terénních úprav.<br><br>Vlivy na kulturní dědictví, ochranná pásma národních kulturních památek a případné další památkové hodnoty byly sledovány v rámci VVURÚ.<br><br>Samotný způsob vymezení akceleračních oblastí na základě podkladů (biologická posouzení, mapy citlivosti ptáků vůči výstavbě VTE zpracované ČSO, území významná pro netopýry dle podkladů ČESON, biotopy zvláště chráněných druhů velkých savců a další) a nařízení vlády č. 507/2025 Sb. minimalizuje vliv na složky životního prostředí. Pro všechny akcelerační oblasti jsou současně pořizována územní opatření, která obsahují opatření stanovená na základě biologických posouzení. Tato opatření dále zmírňují negativní vlivy, které nebylo možné vyloučit vymezením akcelerační oblasti. Podmínky v územních opatřeních zahrnují ochranu prvků lokálního ÚSES a všech biokoridorů, ochranu biotopů, ZPF a PUPFL, dále povinnost biologického dozoru, monitoring mortality ptáků a netopýrů, detekční systémy a další podmínky specifické vzhledem ke konkrétní akcelerační oblasti.<br><br>Ochrana ZPF je řešena v souvisejících územních opatřeních. Podmínkami je zajištěno, že nebudou vznikat neobhospodařovatelné zbytkové zemědělské pozemky ani pozemky bez přístupu k veřejně přístupné pozemní komunikaci. Dále je v nich požadavek na upřednostní nižších tříd ochrany ZPF při realizaci záměrů OZE a je stanovena maximální plocha dlouhodobého nebo trvalého odnětí ZPF pro záměry OZE v celé akcelerační oblasti. Souhlas s odnětím ze ZPF bude vydán v navazujícím řízení dle stavebního zákona. |
| 8129. | Lišková Ladislava | MMR-45148-2026-81 | 99czy | AOV72 | Já, níže podepsaný(á) tímto prohlašuji, že jsem se seznámil (a) s připomínkami podanými Mgr. Liborem Hlavsou, advokátem, Ev. číslo 16047 u České advokátní komory, se sídlem Guldenerova 510/5, Plzeň 326 00, která byla podána na Ministerstvo pro místní rozvoj dne 15.05.2026, a to datovou zprávou - ID zprávy: 1698082270. Pro prostudování připomínek se zcela ztožňuji s jejich obsahem a rozsahem bez jakýchkoli výhrad a považuji tyto připomínky za vyjádření mého občanského postoje při ochraně svých základních lidských práv. Proto vyslovuji souhlas, aby mne Mgr. Liborem Hlavsou, advokátem, Ev. číslo 16047 u České advokátní komory, se sídlem Guldenerova 510/5, Plzeň 326 00 zastupoval vůči České republice ve věci Změny č. 2 Územního rozvojového plánu. Tento můj postoj vyjadřuje pravou a svobodnou vůli a pokud správní orgán příslušný k řízení v této věci bude požadovati zmocnění k | **Akceptováno.**<br><br>Akcelerační oblast AOV72 Mackův kopec byla vypuštěna. |

| Poř. č. | Připomínkové místo | Číslo jednací | Článek | AO | Připomínka | Vyhodnocení |
|---|---|---|---|---|---|---|
| | | | | | zastupování ve správním řízení, učiním formálního potvrzení (vystavením průkazu zastoupení) v rozsahu nezbytném, aby bylo zajištěna ochrana mých základních lidských práv shora označeným advokátem. Osobně jsem dotčen vymezením Akcelerační oblasti č.AOV72 Mackův kopec, neboť zde mám osobní a majetkový vztah k území bezprostředně sousedícímu s touto akcelerační oblastí. | |
| 8130. | Jaroslav Kubr | MMR-45149-2026-81 | 99czzg | AOV83 | Podatel nesouhlasí s vymezením akcelerační oblasti AOV83 a žádá, aby tato akcelerační oblast nebyla ve Změně č. 2 Územního rozvojového plánu vymezena a aby nebylo vydáno územní opatřenIAOV83. Q!dNNQdrlěnÍMp|Átněnéjpňpqmmky 1. ur£ktjynjýme!zmjAQy Podatel se domnívá, že není nezbytné (a neplyne to ani ze směrnice EU RED III), aby akcelerační oblasti pro VTE (dále jen ,,AOV") byly vymezeny direktivně na celostátní úrovni. je naprosto dostačující, když by Změna č. 2 Územního rozvojového plánu (dále jen nZměna Č. 2") dala obcím povinnost, aby prověřily možnosti vymezeníAOV v územních plánech. Na základě tohoto pokynu by samosprávy znalé místních poměrů po dohodě s občany vymezily vhodné lokality pro VTE. Díky tomu by byly zohledněny s potřebnou pečlivostí a v nutné podrobnosti zásahy do veřejných zájmů, které není možné na úrovni Změny č. 2 zhodnotit, neboť to její velké měřítko neumožňuje. 2. DiskriminačnívymezeníAQV Ve Změně č. 2 ÚRP není dostatečně vysvětleno, proč je třeba vymezit akcelerační oblasti právě tak, jak to činíZměna č. 2, jinými slovy nenípochopitelné, proč právě počet AOV, se kterým Změna č. 2 počítá, povede ke splnění klimatických a energetických cltů a proč vymezení jiné oblasti již není zapotřebí nebo proč by klimatické a energetické cíle nemohly být plněny i bez AOV83, když není ke splnění těchto cílů (které ani nejsou ve Změně Č. 2 specifikovány) zapotřebiani o jednu AOV vÍce. Lokalita, kde je AOV83 přitom není nijak výjimečná z hlediska potenciálu pro VTE (nebo alespoň není ve Změně č. 2 přesvědčivě popsáno, proČ se AOV83 svým větrným potenciálem tak výrazně odlišuje od dalších oblasti, kde AOV vymezeny nebyly). Lze tedy předpokládat, že existují i jiné shodné oblasti, kde však z nejasných důvodů AOV nebyly vymezeny. To považuje podatel za diskriminační. Diskriminovány jsou i samosprávy, na jejichž území jsou AOV vymezeny. Vymezeni AOV totiž představuje jakousi stavební uzávěru, kdy obec nemůže v dotčeném území měnit územní plán podle svých potřeb, ale musí respektovat vymezenou AOV, Vedle toho pak nebudou investoři VTE motivováni, aby s obci uzavřeli férovou plánovací smlouvu a poskytli obci a jejím občanům dostatečné kompenzace za negativní dopady provozu VTE. Záměry VTE povolované v AOV totiž budou protežovány a jejich výstavba výrazně usnadněna. Tato diskriminace přímo ovlivňuje i občany samospráv. 3. Nedostatečné posQuzeníylNů Vymezení AOV s největší pravděpodobností povede k tomu, že záměry VTE v nich umisťované budou upřednostňovány a nedojde už nikdy k řádnému posouzení jejich negativních dopadů na životní prostředí, na zdraví a životy lidi. Proto by mělo být vyhodnoceni vlivů Změny č. 2 a územního opatřeni pro AOV83 extrémně podrobné a kvalitní, prakticky na úrovni EIA. Překážkou pro takové podrobné posouzenije ale fakt, že je měřítko Územního rozvojového plánu příliš velké a neumožňuje skutečně posoudit dopady vymezeni AOV (jiné by to bylo na úrovni územního plánu, resp. v procesu EIA se znalosti konkrétního záměru). Vzhledem k tomu, že na vymezeni akceleračních oblasti naváže zrychlené a zjednodušené povolovací řízení před Dopravním a energetickým stavebním úřadem (DESÚ), v rámci kterého bude úřad prakticky pouze ověřovat, zda jsou záměry v souladu s vágními a nicneřlkajkími podmínkami územního opatření AOV83. V souladu s těmito obecnými podmínkami ale budou téměř jakékoliv záměry, což znamená, že vlivy VTE realizovaných v AOV83 nebudou nikdy reálně posouzeny. Podatel se domnívá, že je nezbytné, aby všechny vlivy VTE byly skutečně a podrobně posouzeny. Vágní posouzeni Změny č. 2 nebo územního opatřeni AOV83 je naprosto nedostatečné. Podatel se domnívá, že vadné posouzeni dopadů VTE může mít nejen přímý vliv na jeho zdraví včetně psychické pohody, ale také to může ovlivnit socioekonomický rozvoj obce, ve které žije. Podatel ještě připomíná, že nedošlo ke kumulativnímu zhodnocení vlivů v důdedku vymezení tři AOV v těsné blízkosti (AOV82, AOV83 a AOV84). 4. Zanedbatelné RQzitivnÍvINy wmezmňAQ V odůvodněníZměny č. 2 ani územního opatření není možné dohledat vyčísleni přínosu AOV83 pro snížení energetické závislosti anebo sníženIprodukce CO,. Ve vyhodnocenívlivů územního opatřenIAOV83 se ale uvádí k pozitivním vlivům (přínosům) vymezeni AOV a realizace VTE: ,,Zanedbatelný až mírně pozitivní vliv 4P k ochraně klimatu uplatněn/AO se uplatnlvglobálnlm měřítku, tedy/z hlediska přeshraničního působení" V dokumentaci Změny č. 2 a územního opatření je tedy přiznáno, že přínosy | **Akceptováno částečně.**<br><br>Akcelerační oblast AOV83 Chorušice byla zmenšena.<br><br>Akcelerační oblasti byly vymezeny na celostátní úrovni v Z2 ÚRP na základě Zadání Z2 ÚRP schváleného Vládou ČR. Vymezení akceleračních oblastí proběhlo na základě biologického posouzení konkrétních území podle § 11 odst. 3 resp. 4 ZOZE, jehož výsledky spolu s výsledky vyhodnocení vlivů na životní prostředí (SEA, Příloha č. 5 k odůvodnění Z2 ÚRP) byly zapracovány do návrhu Změny č. 2 ÚRP. Oblasti, u nichž autorizované osoby identifikovaly významné negativní nebo kumulativní vlivy, byly ze Z2 ÚRP vyloučeny (odůvodnění Z2 ÚRP, odst. 32). Zpracování VVURÚ odpovídá obsahem i strukturou požadavkům obsaženým v příloze č. 4 stavebního zákona, včetně posouzení kumulativních a synergických vlivů. Ve VVURÚ (včetně SEA) byly posuzovány akcelerační oblastí, nikoliv konkrétní záměry, a podrobnost odpovídá měřítku ÚRP a územních opatření. Vymezení akcelerační oblasti v ÚRP nezakládá právo na výstavbu VTE ani nevylučuje jiné využití území.<br><br>Při vymezení akceleračních oblastí nelze předjímat konkrétní technické parametry či přesné umístění záměrů OZE. Obavy z negativních vlivů hluku a stroboskopického efektu řeší podmínky stanovené ve všech územních opatřeních pro akcelerační oblasti pro VTE, které ukládají zpracování hlukové studie, studie působení stroboskopického efektu, včetně minimalizace shadow flicker efektu. V případě, že by záměr nesplňoval zákonné hygienické limity (nařízení vlády č. 272/2011 Sb., o ochraně zdraví před nepříznivými účinky hluku a vibrací) a současně podmínky v územním opatření, nemůže být povolen.<br><br>Jedním z podkladů pro zpracování Z2 ÚRP byl dokument Akcelerační oblasti, předvýběr ploch k výstavbě VTE, Screening území ČR z hlediska ochrany krajinného rázu (Roman Bukáček, Simona Vondráčková, 2025). Při vymezování akceleračních oblastí byl krajinný ráz dále prověřován, a to s ohledem na hodnoty území. Vlivy na krajinný ráz pak byly dále vyhodnoceny v rámci VVURÚ, a to jak z hlediska navrhovaného souboru akceleračních oblastí jako celku, tak pro jednotlivá území v kartách akceleračních oblastí, které obsahují i mapy viditelnosti (Příloha SEA). Podmínky v územních opatřeních pak dále omezují barevné řešení doprovodných staveb a rozsah trvalých terénních úprav. |

| Poř. č. | Připomínkové místo | Číslo jednací | Článek | AO | Připomínka | Vyhodnocení |
|---|---|---|---|---|---|---|
| | | | | | VTE realizovaných v AOV83 budou zanedbatelné, byť chybí konkrétní čísla. V takové situaci není pochopitelné, jak mohl zájem na vymezení AOV83 převážit nad ostatními konkrétně specifikovanými veřejnými zájmy, které naopak výstavba vte ovlivní výrazně (byť to nekvalitně zpracované vyhodnoceni Změny č. 2 a územního opatřeni nepřiznává). Dále se ve vyhodnocení územního opatření AOV83 uvádí: ,,Vlivy na ovzduší v době výstavby zanedbatelné (prašnost při přesunu zemin, emise ze spalováni PHM, sekundární prašnost), v době provozu mírně pozitivní z dŮvodu náhrady spalovacích zdrojů při výrobě el. energie." Vzhledem k tomu, že se ve vyhodnocení uvádí, že vliv AOV83 na ochranu klimatu bude zanedbatelný, bude iogicky zanedbatelný rozsah, ve kterém VTE realizované v AOV83 nahradí spalovacízdroje. Změna č. 2 ani územnIopatřenítento závěr nevyvrací, neobsahuji totiž vyčísleni toho, v jak velkém rozsahu VTE realizované v AOV83 nahradí spalovací zdroje a jaký přesně vliv bude mít tato náhrada na cíle sledované Změnou č. 2, tedy snížení energetické závislosti ČR a sníženi produkce $CO_2$. Je také třeba řádně vyhodnotit, proč těchto citů nelze dosáhnout jinými způsoby (zvýšení počtu bloků JEDU, popř. JETE, rozvoj vodíkové infrastruktury v souladu s Vodíkovou strategii ČR, větší důraz na rozvoj FVE). Proto ani blíže nespecifikovaná náhrada spalovacích zdrojů není důvod, proč by měl zájem na vymezenIAOV83 převážit nad jinými zájmy v území. 5. výška vte a rQzloha AQ Ve Změně č. 2 ani v územním opatření pro AOV83 není vysvětleno, proč byla zvolena právě tato rozloha AO a proč má AOV právě tyto konkrétní hranice a proč právě toto vymezenIAOV povede ke splněni CItů Změny č. 2. jinými slovy není vysvětleno, proč nemůže být ao vymezena jiným zpŮsobem tak, aby kupř. byly VTE umisťovány v dostatečné vzdálenosti od zastavěného územia zastavitelných ploch podle územních plánů (min 1,5 km) a není porovnáno, zda by toto jiné vymezenIAOV třeba také nevedlo ke splněni cIlů Změny č.<br>2. Podatel se domnívá, že to ale vzhledem k nesp[ecifičnosti cIlů Změny č. 2 není ani možné, proto bytaké vůbec neměla být aov83 vymezena. 6. Hluková zátěž, vibrace a strQbQskopický efekt Podatel zásadně nesouhlasí s tím, že Změna č. 2 ani příslušné územní opatřeni vůbec neřeší negativní dopady hluku. Hluk totiž Změna č. 2 chápe jako normálníintegrálM součást VTE, bez které to prostě nejde a je třeba se s tím smířit. Tento přístup nejlépe demonstruje přirovnání hluku z VTE kvpodstatě příjemnému nŠuměnÍ lesa", které mohou zaregistrovat jen neurotické osoby. Podatel se proto domnívá, že hlukové vlivy nebyly zhodnoceny a ve skutečnosti to ani není možné bez znalosti konkrétního projektu. Podatel zdůrazňuje, že nepovažuje za dostatečné, aby byla hluková zátěž řešena až v hlukové studii zpracované investorem. Takový přístup není schopný zajistit reálnou ochranu lidského zdraví. Podatel dále nesouhlasí s tím, že vůbec nedošlo k posouzeni vlivů infrazvuku, nízkofrekvenčního hluku a vibraci, ačkoliv odborné studie upozorňuji na rizika spojená s těmito doprovodnými jevy provozu vte. Podatel se domnívá, že nebyl ani řádně zhodnocen vliv vibracina nemovitosti. Stejně tak nebyl řádně posouzen z hlediska vlivů tzv. stroboskopický efekt, kdy se posouzeni zejména nezaměřilo na obtěžujÍcÍ dopady stroboskopického efektu. 7. Wyy_na krajinnýjráz Větrné elektrárny mají zásadní vlivy na krajinný ráz. Ve Vyhodnocení vlivů územního opatřeni AOV83 se uvádí: nZ analýzy viditelnosti vyplývá, že hodnocené území se vyznačuje vysokou koncentrací kulturně- historických hodnot a zároveň velmi citlivým vztahem ke krajině Kokořínska a k ikonické dominantě Bezdězu. V bezprostředním okol/se uplatňuje kostel Nanebevzetí Panny Marie, kostel sv. Jakuba Většího, i fara, kaple Nejsvětější Trojice, zámek a hlstoňcká venkovská zástavba. Ve vzdálenosti do 2 km navazují kostel sv. Martina, radnice, sokolovna a dalš/objekty utvářejlc/obraz sídla. VširšIm územ/do 5 km a 15 km se pak prosazuje mimoňádně bohatý soubor památek, včetně hradu Kokořín, hradu Houska, hradišť, kostelů, tvřzi; zámků a historických areálů. Rozhodujlcl hodnotou je zde ochrana vnitřní scenérie Kokořínska a nerušených výhledů na Bezděz. Současněje třeba zachovat obraz Mšena ajeho historického jádra v krajině, včetně vazeb na př/iezdové komunikace, turistické trasy a dalš/frekventovaná místa, odkud se uplatňuji ikonické pohledy na město i na ŠirŠí krajinný rámec. Bezděz zde nepůsobíjen jako vzdálená dominanta, alejako jeden z hlavních určujících prvků krajinné identity celého prostoru." Jakje možné, že všechny tyto vlivy jsou hodnoceny jako zanedbatelné, když přitom VTE budou představovat novou dominantu, která jednoznačně výrazně ovlivní krajinu, to neníve Změně č. 2 ani v územním opatření vysvětleno. Vliv vte na krajinný ráz bude mít ještě další dopady - již napořád bude hodnota krajinného rázu snížena, takže bude možné do území | Samotný způsob vymezení akceleračních oblastí na základě podkladů (biologická posouzení, mapy citlivosti ptáků vůči výstavbě VTE zpracované ČSO, území významná pro netopýry dle podkladů ČESON, biotopy zvláště chráněných druhů velkých savců a další) a nařízení vlády č. 507/2025 Sb. minimalizuje vliv na složky životního prostředí. Pro všechny akcelerační oblasti jsou současně pořizována územní opatření, která obsahují opatření stanovená na základě biologických posouzení. Tato opatření dále zmírňují negativní vlivy, které nebylo možné vyloučit vymezením akcelerační oblasti. Podmínky v územních opatřeních zahrnují ochranu prvků lokálního ÚSES a všech biokoridorů, ochranu biotopů, ZPF a PUPFL, dále povinnost biologického dozoru, monitoring mortality ptáků a netopýrů, detekční systémy a další podmínky specifické vzhledem ke konkrétní akcelerační oblasti. |

| Poř. č. | Připomínkové místo | Číslo jednací | Článek | AO | Připomínka | Vyhodnocení |
|---|---|---|---|---|---|---|
| | | | | | umisťovat i další záměry, které by jinak kvůli ochraně krajinného rázu nebyly přípustné. 8. Další negatNníidivy AQY&3 l<br>- Prostor pro individuální připomínky: lze doplnit např. obavy z negativního vlivu vymezeni AOV na zvířata, na ekosystémy, na vodní poměry v území, na zemědělský půdní fond, na ekosystémy... | |
| 8131. | Josef Kocourek | MMR-45150-2026-81 | 99czzg | AOV83 | Podatel nesouhlasí s vymezením akcelerační oblasti AOV83 a žádá, aby tato akcelerační oblast nebyla ve Změně č. 2 Územního rozvojového plánu vymezena a aby nebylo vydáno územní opatřenlAOV83. O ¶W r ¶W ¶W 4F '. Dir!mNníýynmmíAQY Podatel se domnívá, že není nezbytné (a neplyne to ani ze směrnice EU RED lll), aby akcelerační oblasti pro VTE (dále jen ,,AOV") byly vymezeny direktivně na celostátní úrovni. je naprosto dostačujÍcÍ, když by Změna č. 2 Územního rozvojového plánu (dále jen nZměna Č. 2") dala obcím povinnost, aby prověřily možnosti vymezeniAOV v územních plánech. Na základě tohoto pokynu by samosprávy znalé místních poměrů po dohodě s občany vymezily vhodné lokality pro VTE. Díky tomu by byly zohledněny s potřebnou pečlivostí a v nutné podrobnosti zásahy do veřejných zájmů, které není možné na úrovni Změny č. 2 zhodnotit, neboť to její velké měřítko neumožňuje. 2. QiskňminačnNymezmíAQV Ve Změně č. 2 ÚRP není dostatečně vysvětleno, proč je třeba vymezit akcelerační oblasti právě tak, jak to ČiníZměna č. 2, jinými slovy není pochopitelné, proč právě početAOV, se kterým Změna č. 2 počítá, povede ke splnění klimatických a energetických cíiů a proč vymezeni jiné oblasti již není zapotřebí nebo proč by klimatické a energetické cíle nemohly být plněny i bez AOV83, když není ke splnění těchto cllů (které ani nejsou ve Změně č. 2 specifikovány) zapotřebiani o jednu AOV vÍce. Lokalita, kde je AOV83 přitom není nijak výjimečná z hlediska potenciálu pro VTE (nebo alespoň není ve Změně č. 2 přesvědčivě popsáno, proč se AOV83 svým větrným potenciálem tak výrazně odlišuje od dalších oblasti, kde AOV vymezeny nebyly). Lze tedy předpokládat, že existuji i jiné shodné oblasti, kde však z nejasných důvodů AOV nebyly vymezeny. To považuje podatel za diskriminační. Diskriminovány jsou i samosprávy, na jejichž území jsou AOV vymezeny. Vymezeni AOV totiž představuje jakousi stavební uzávěru, kdy obec nemůže v dotčeném území měnit územní plán podle svých potřeb, ale musí respektovat vymezenou AOV. Vedle toho pak nebudou investoři VTE motivováni, aby s obci uzavřeli férovou plánovací smlouvu a poskytli obci a jejím občanům dostatečné kompenzace za negativní dopady provozu VTE. ZáměryVTE povolované v AOV totiž budou protežovány a jejich výstavba výrazně usnadněna. Tato diskriminace přímo ovlivňuje i občany samospráv. 3. NMQstatečné posouzení vlivů Vymezeni AOV s největší pravděpodobnosti povede k tomu, že záměry VTE v nich umisťované budou upřednostňovány a nedojde už nikdy k řádnému posouzení jejich negativních dopadů na životní prostředí, na zdraví a životy lidi. Proto by mělo být vyhodnoceni vlivů Změny č. 2 a územního opatření pro AOV83 extrémně podrobné a kvalitní, prakticky na úrovni EIA. Překážkou pro takové podrobné posouzenije alefakt, že je měřítko Územního rozvojového plánu příliš velké a neumožňuje skutečně posoudit dopady vymezeni AOV (jiné by to bylo na úrovni územního plánu, resp. v procesu EIA se znalosti konkrétního záměru). Vzhledem k tomu, že na vymezeni akceleračních oblastí naváže zrychlené a zjednodušené povolovací řízeni před Dopravním a energetickým stavebním úřadem (DESÚ), v rámci kterého bude úřad prakticky pouze ověřovat, zda jsou záměry v souladu s vágními a nicneřlkajichni podmínkami územního opatřeni AOV83. V souladu s těmito obecnými podmínkami ale budou téměř jakékoliv záměry, což znamená, že vlivy VTE realizovaných v AOV83 nebudou nikdy reálně posouzeny. Podatel se domnívá, že je nezbytné, aby všechny vlivy VTE byly skutečně a podrobně posouzeny. Vágní posouzení Změny č. 2 nebo územního opatřeni AOV83 je naprosto nedostatečné. Podatel se domnívá, že vadné posouzení dopadů VTE může mít nejen přímý vliv na jeho zdraví včetně psychické pohody, ale také to může ovlivnit socioekonomický rozvoj obce, ve které žije. Podatel ještě připomíná, že nedoŠlo ke kumulativnímu zhodnocení vlivů v důsledku vymezení tří AOV v těsné blízkosti (AOV82, AOV83 a AOV84). 4. Zanedbatdné poÚtÍvnÍ vlivy vyrntmníAQ V odůvodněníZměny č. 2 ani územního opatření není možné dohledat vyčíslení přínosu AOV83 pro sníženi energetické závislosti anebo sníženi produkce CO,. Ve vyhodnocenivlivů územního opatřenlAOV83 se ale uvádí k pozitivním vlivům (přínosům) vymezení AOV a realizace VTE: nZanedbatelný až mírně pozitivní vliv Z k ochraně klimatu uplatněn/AO se upl8tn/vglobálnlm měřítku, tedyiz hlediska přeshraničního působeni." V dokumentaci Změny č. 2 a územního opatřeni je tedy přiznáno, že přínosy | **Akceptováno částečně.**<br><br>Akcelerační oblast AOV83 Chorušice byla zmenšena.<br><br>Akcelerační oblasti byly vymezeny na celostátní úrovni v Z2 ÚRP na základě Zadání Z2 ÚRP schváleného Vládou ČR. Vymezení akceleračních oblastí proběhlo na základě biologického posouzení konkrétních území podle § 11 odst. 3 resp. 4 ZOZE, jehož výsledky spolu s výsledky vyhodnocení vlivů na životní prostředí (SEA, Příloha č. 5 k odůvodnění Z2 ÚRP) byly zapracovány do návrhu Změny č. 2 ÚRP. Oblasti, u nichž autorizované osoby identifikovaly významné negativní nebo kumulativní vlivy, byly ze Z2 ÚRP vyloučeny (odůvodnění Z2 ÚRP, odst. 32). Zpracování VVURÚ odpovídá obsahem i strukturou požadavkům obsaženým v příloze č. 4 stavebního zákona, včetně posouzení kumulativních a synergických vlivů. Ve VVURÚ (včetně SEA) byly posuzovány akcelerační oblastí, nikoliv konkrétní záměry, a podrobnost odpovídá měřítku ÚRP a územních opatření. Vymezení akcelerační oblasti v ÚRP nezakládá právo na výstavbu VTE ani nevylučuje jiné využití území.<br><br>Při vymezení akceleračních oblastí nelze předjímat konkrétní technické parametry či přesné umístění záměrů OZE. Obavy z negativních vlivů hluku a stroboskopického efektu řeší podmínky stanovené ve všech územních opatřeních pro akcelerační oblasti pro VTE, které ukládají zpracování hlukové studie, studie působení stroboskopického efektu, včetně minimalizace shadow flicker efektu. V případě, že by záměr nesplňoval zákonné hygienické limity (nařízení vlády č. 272/2011 Sb., o ochraně zdraví před nepříznivými účinky hluku a vibrací) a současně podmínky v územním opatření, nemůže být povolen.<br><br>Jedním z podkladů pro zpracování Z2 ÚRP byl dokument Akcelerační oblasti, předvýběr ploch k výstavbě VTE, Screening území ČR z hlediska ochrany krajinného rázu (Roman Bukáček, Simona Vondráčková, 2025). Při vymezování akceleračních oblastí byl krajinný ráz dále prověřován, a to s ohledem na hodnoty území. Vlivy na krajinný ráz pak byly dále vyhodnoceny v rámci VVURÚ, a to jak z hlediska navrhovaného souboru akceleračních oblastí jako celku, tak pro jednotlivá území v kartách akceleračních oblastí, které obsahují i mapy viditelnosti (Příloha SEA). Podmínky v územních opatřeních pak dále omezují barevné řešení doprovodných staveb a rozsah trvalých terénních úprav. |

| Poř. č. | Připomínkové místo | Číslo jednací | Článek | AO | Připomínka | Vyhodnocení |
|---|---|---|---|---|---|---|
| | | | | | VTE realizovaných v AOV83 budou zanedbatelné, byť chybí konkrétní čísla. V takové situaci není pochopitelné, jak mohl zájem na vymezeni AOV83 převážit nad ostatními konkrétně specifikovanými veřejnými zájmy, které naopak výstavba VTE ovlivní výrazně (byť to nekvalitně zpracované vyhodnoceni Změny č. 2 a územního opatřeni nepřiznává). Dále se ve vyhodnoceni územního opatřeni AOV83 uvádí: J/livy na ovzdušlv době Výstavbyzanedbatelné (prašnost při přesunu zemin, emise ze spalování PHM, sekundární prašnost), v době provozu mírně pozitivní z důvodu náhrady spalovacích zdrojů při výrobě cl. energie." Vzhledem k tomu, že se ve vyhodnoceni uvádí, že vliv AOV83 na ochranu klimatu bude zanedbatelný, bude logicky zanedbatelný rozsah, ve kterém VTE realizované v AOV83 nahradí spalovacízdroje. Změna č. 2 ani územnlopatřenítento závěr nevyvrací, neobsahují totiž vyčísleni toho, v jak velkém rozsahu VTE realizované v AOV83 nahradí spalovací zdroje a jaký přesně vliv bude mít tato náhrada na cíle sledované Změnou č. 2, tedy snížení energetické závislosti ČR a sníženi produkce $CO_2$. Je také třeba řádně vyhodnotit, proČ těchto cllů nelze dosáhnout jinými způsoby (zvýšení počtu bloků JEDU, popř. JETE, rozvoj vodíkové infrastruktury v souladu s Vodíkovou strategii ČR, větší důraz na rozvoj FVE). Proto ani blíže nespecifikovaná náhrada spalovacích zdrojů není důvod, proč by měl zájem na vymezenlAOV83 převážit nad jinými zájmy v území. 5. Výška_YTE a rwlohaAQ Ve Změně č. 2 ani v územním opatřeni pro AOV83 není vysvětleno, proč byla zvolena právě tato rozloha AO a proč má AOV právě tyto konkrétní hranice a proČ právě toto vymezeni AOV povede ke splněni cilů Změny č. 2. jinými slovy není vysvětleno, proč nemůže být ao vymezena jiným způsobem tak, aby kupř. byly VTE umisťovány v dostatečné vzdálenosti od zastavěného území a zastavitelných ploch podle územních plánů (min 1,5 km) a není porovnáno, zda by toto jiné vymezeni AOV třeba také nevedlo ke splnění cílů Změny č.<br>2. Podatel se domnívá, že to ale vzhledem k nespecifičnosti cllů Změny č. 2 není ani možné, proto by také vůbec neměla být aov83 vymezena. 6. H(ukQyá zátěž, vibrace astrQbQskQpický efekt Podatel zásadně nesouhlasí s tím, že Změna č, 2 ani příslušné územní opatření vůbec neřeší negativní dopady hluku. Hluk totiž Změna č. 2 chápe jako normální integrálnisoučást VTE, bez které to prostě nejde a je třeba se s tím smířit. Tento přistup nejlépe demonstruje přirovnáni hluku z VTE k v podstatě příjemnému nŠůřněM lesa", které mohou zaregistrovat jen neurotické osoby. Podatelse proto domnívá, že hlukové vlivy nebyly zhodnoceny a ve skutečnosti to ani není možné bez znalosti konkrétního projektu. Podatel zdůrazňuje, že nepovažuje za dostatečné, aby byla hluková zátěž řešena až v hlukové studii zpracované investorem. Takový přistup není schopný zajistit reálnou ochranu lidského zdraví. Podatel dále nesouhlasí s tím, že vůbec nedošlo k posouzeni vlivů infrazvuku, nízkofrekvenčního hluku a vibraci, ačkoliv odborné studie upozorňuji na rizika spojená s těmito doprovodnými jevy provozu VTE. Podatel se domnívá, že nebyl ani řádně zhodnocen vliv vibrací na nemovitosti. Stejně tak nebyl řádně posouzen z hlediska vlivů tzv. stroboskopický efekt, kdy se posouzeni zejména nezaměřilo na obtěžující dopady stroboskopického efektu. 7. Vlivy na krajjinný ráz Větrné elektrárny mají zásadní vlivy na krajinný ráz. Ve Vyhodnocení vlivů územního opatření AOV83 se uvádí: ,,Z analýzy viditelnosti vyplývá, že hodnocené území se vyznačuje vysokou koncentraci kulturně- historických hodnot a zároveň velmi citliyým vztahem ke krajině Kokořínska a k ikonické dominantě Bezdězu. V bezprostředním okolí se uplatňuje kostel Nanebevzetí Panny Marie, kostel sv. Jakuba Většího, fara, kaple Nejsvětější Trojice, zámek a historická venkovská zástavba. Ve vzdálenosti do 2 km navazují kostel sv. Martina, radnice, sokolovna a dalšlobjekty utváře//c/obraz sídla. Všir§/m územldo 5 km a 15 km se pak prosazuje mimořádně bohatý soubor památek, včetně hradu Kokořín, hradu Houska, hradišť, kostelů, tvřzi; zámků a historických areálů. Rozhodujlcl hodnotou je zde ochrana vnitřní scenérie Kokořínska a nerušených výhledŮ na Bezděz. Současněje třeba zachovat obraz Mšena ajeho historického jádra v krajině, včetně vazeb na přl7ezdové komunikace, turistické trasy a další frekventovaná místa, odkud se uplatňují ikonické pohledy na město i na širší krajinný rámec. Bezděz zde nepůsobíjen jako vzdálená dominanta, ale jako jeden z hlavních určuj/clch prvků krajinné identity celého prostoru." Jakje možné, že všechnytyto vlivy jsou hodnoceny jako zanedbatelné, když přitom VTE budou představovat novou dominantu, která jednoznačně výrazně ovlivní krajinu, to nenive Změně č. 2 ani v územním opatření vysvětleno. Vliv VTE na krajinný ráz bude mít ještě další dopady - již napořád bude hodnota krajinného rázu snížena, takže | Samotný způsob vymezení akceleračních oblastí na základě podkladů (biologická posouzení, mapy citlivosti ptáků vůči výstavbě VTE zpracované ČSO, území významná pro netopýry dle podkladů ČESON, biotopy zvláště chráněných druhů velkých savců a další) a nařízení vlády č. 507/2025 Sb. minimalizuje vliv na složky životního prostředí. Pro všechny akcelerační oblasti jsou současně pořizována územní opatření, která obsahují opatření stanovená na základě biologických posouzení. Tato opatření dále zmírňují negativní vlivy, které nebylo možné vyloučit vymezením akcelerační oblasti. Podmínky v územních opatřeních zahrnují ochranu prvků lokálního ÚSES a všech biokoridorů, ochranu biotopů, ZPF a PUPFL, dále povinnost biologického dozoru, monitoring mortality ptáků a netopýrů, detekční systémy a další podmínky specifické vzhledem ke konkrétní akcelerační oblasti. |

| Poř. č. | Připomínkové místo | Číslo jednací | Článek | AO | Připomínka | Vyhodnocení |
|---|---|---|---|---|---|---|
| | | | | | bude možné do území umisťovat i další záměry, které by jinak kvůli ochraně krajinného rázu nebyly přípustné. i 8. Další negativní vlivy AQV&3<br>- Prostor pro individuální připomínky: lze doplnit např. obavy z negativního vlivu vymezenIAOV na zvířata, na l ekosystémy, na vodní poměry v území, na zemědělský půdnífond, na ekosystémy... | |
| 8132. | Lavický Martin, Vondrák Miroslav | MMR-45151-2026-81 | 99czt | AOV66 | Vondrák Miroslav<br><br>Věc: Připomínka k návrhům Změny Č.2 Územního rozvojového plánu a územních opatřeni. Vznáším připomínku k Návrhu změny Č.2 územního rozvojového plánu, Vyhodnocení vlivů návrhu změny Č.2 územního rozvojového plánu na udržitelný rozvoj území, Návrhů jednotlivých územních opatření k akceleračním oblastem vymezených v návrhu změny č. 2 územního rozvojového plánu ke stanovené akcelerační zóně AOV 66 Radostín:<br>- VTE mají negativní vliv na pohodu bydlení, není provedeno zjištění a hodnocení vlivu hluku, světelných (stroboskopických) efektů<br>- znehodnocení oblasti pro agroturistiku a cykloturistiku<br>- oblast bude nezajímavá pro rekreaci a odpočinek Nesouhlasím s návrhem akcelerační zóny AOV66 Radostín v katastrálním území Radostína nad Oslavou.<br><br>Lavický Martin<br><br>Věc: Připomínka k návrhům Změny Č.2 Územního rozvojového plánu a územních opatření. Vznáším připomínku k Návrhu změny Č.2 územního rozvojového plánu, Vyhodnocení vlivů návrhu změny č.2 územního rozvojového plánu na udržitelný rozvoj území, Návrhů jednotlivých územních opatření k akceleračním oblastem vymezených v návrhu změny č. 2 územního rozvojového plánu ke stanovené akcelerační zÓně AOV 66 Radostín:<br>- VTE mají negativní vliv na pohodu bydlení, není provedeno zjištění a hodnocení vlivu hluku, světelných (stroboskopických) efektů<br>- akcelerační zóna je stanovena na nejlepších pozemcích sloužících k zemědělskému hospodaření - vysoce chráněné půdy (l. a II třída ochrany)<br>- zóna znehodnotí ceny nemovitostí<br>- zóna s VTE znehodnotí oblast pro agroturistiku a cykloturistiku<br>- oblast bude nezajímavá pro rekreaci a odpočinek Nesouhlasím s návrhem akcelerační zóny AOV66 Radostín v katastrálním území Radostína nad Oslavou. | **Akceptováno.**<br><br>Akcelerační oblast AOV66 Radostín byla vypuštěna. |
| 8133. | Martin Dostál | MMR-45152-2026-81 | 99czzg | AOV83 | **<u>Připomínka k návrhu Změny č. 2 ÚRP</u>**<br><br>**<u>Text připomínky</u>**<br>Podatel nesouhlasí s vymezením akcelerační oblasti AOV83 a žádá, aby tato akcelerační oblast nebyla ve Změně č. 2 Územního rozvojového plánu vymezena a aby nebylo vydáno územní opatření AOV83.<br><br>**<u>Odůvodnění uplatněné připomínky</u>**<br>**1. Direktivní vymezení AOV**<br>Podatel se domnívá, že není nezbytné (a neplyne to ani ze směrnice EU RED III), aby akcelerační oblasti pro VTE (dále jen „AOV") byly vymezeny direktivně na celostátní úrovni. Je naprosto dostačující, když by Změna č. 2 Územního rozvojového plánu (dále jen Změna Č. 2") dala obcím povinnost, aby prověřily možnosti vymezení AOV v územních plánech. Na základě tohoto pokynu by samosprávy znalé místních poměrů po dohodě s občany vymezily vhodné lokality pro VTE. Díky tomu by byly zohledněny s potřebnou pečlivostí a v nutné podrobnosti zásahy do veřejných zájmů, které není možné na úrovni Změny č. 2 zhodnotit, neboť to její velké měřítko neumožňuje. | **Akceptováno částečně.**<br><br>Akcelerační oblast AOV83 Chorušice byla zmenšena.<br><br>Akcelerační oblasti byly vymezeny na celostátní úrovni v Z2 ÚRP na základě Zadání Z2 ÚRP schváleného Vládou ČR. Vymezení akceleračních oblastí proběhlo na základě biologického posouzení konkrétních území podle § 11 odst. 3 resp. 4 ZOZE, jehož výsledky spolu s výsledky vyhodnocení vlivů na životní prostředí (SEA, Příloha č. 5 k odůvodnění Z2 ÚRP) byly zapracovány do návrhu Změny č. 2 ÚRP. Oblasti, u nichž autorizované osoby identifikovaly významné negativní nebo kumulativní vlivy, byly ze Z2 ÚRP vyloučeny (odůvodnění Z2 ÚRP, odst. 32). Zpracování VVURÚ odpovídá obsahem i strukturou požadavkům obsaženým v příloze č. 4 stavebního zákona, včetně posouzení kumulativních a synergických vlivů. Ve VVURÚ (včetně SEA) byly posuzovány akcelerační oblastí, nikoliv konkrétní záměry, a podrobnost odpovídá měřítku ÚRP a |

| | | | | | | |
|---|---|---|---|---|---|---|
| | | | | | **2. Diskriminační vymezeni AOV**<br>Ve Změně č. 2 ÚRP není dostatečně vysvětleno, proč je třeba vymezit akcelerační oblasti právě tak, jak to činí Změna č. 2, jinými slovy není pochopitelné, proč právě počet AOV, se kterým Změna č. 2 počítá, povede ke splněni klimatických a energetických cílů a proč vymezení jiné oblasti již není zapotřebí nebo proč by klimatické a energetické cíle nemohly být plněny i bez AOV83, když není ke splněni těchto cílů (které ani nejsou ve Změně č. 2 specifikovány) zapotřebí ani o jednu AOV více.<br>Lokalita, kde je AOV83 přitom není nijak výjimečná z hlediska potenciálu pro VTE (nebo alespoň není ve Změně č. 2 přesvědčivě popsáno, proč se AOV83 svým větrným potenciálem tak výrazně odlišuje od dalších oblasti, kde AOV vymezeny nebyly). Lze tedy předpokládat, že existuji i jiné shodné oblasti, kde však z nejasných důvodů AOV nebyly vymezeny. To považuje podatel za diskriminační.<br>Diskriminovány jsou i samosprávy, na jejichž území jsou AOV vymezeny. Vymezeni AOV totiž představuje jakousi stavební uzávěru, kdy obec nemůže v dotčeném území měnit územní plán podle svých potřeb, ale musí respektovat vymezenou AOV. Vedle toho pak nebudou investoři VTE motivováni, aby s obci uzavřeli férovou plánovací smlouvu a poskytli obci a jejím občanům dostatečné kompenzace za negativní dopady provozu VTE. Záměry VTE povolované v AOV totiž budou protežovány a jejich výstavba výrazně usnadněna. Tato diskriminace přímo ovlivňuje i občany samospráv.<br><br>**3. Nedostatečné posouzení vlivů**<br>Vymezení AOV s největší pravděpodobností povede k tomu, že záměry VTE v nich umisťované budou upřednostňovány a nedojde už nikdy k řádnému posouzeni jejich negativních dopadů na životní prostředí, na zdraví a životy lidi. Proto by mělo být vyhodnoceni vlivů Změny č. 2 a územního opatřeni pro AOV83 extrémně podrobné a kvalitní, prakticky na úrovni EIA.<br>Překážkou pro takové podrobné posouzení je ale fakt, že je měřítko Územního rozvojového plánu příliš velké a neumožňuje skutečně posoudit dopady vymezení AOV (jiné by to bylo na úrovni územního plánu, resp. v procesu EIA se znalostí konkrétního záměru). Vzhledem k tomu, že na vymezeni akceleračních oblastí naváže zrychlené a zjednodušené povolovací řízeni před Dopravním a energetickým stavebním úřadem (DESÚ), v rámci kterého bude úřad prakticky pouze ověřovat, zda jsou záměry v souladu s vágními a nic neříkajícími podmínkami územního opatření AOV83. V souladu s těmito obecnými podmínkami ale budou téměř jakékoliv záměry, což znamená, že vlivy VTE realizovaných v AOV83 nebudou nikdy reálně posouzeny.<br>Podatel se domnívá, že je nezbytné, aby všechny vlivy VTE byly skutečně a podrobně posouzeny. Vágní posouzeni Změny č. 2 nebo územního opatření AOV83 je naprosto nedostatečné. Podatel se domnívá, že vadné posouzeni dopadů VTE může mít nejen přímý vliv na jeho zdraví včetně psychické pohody, ale také to může ovlivnit socioekonomický rozvoj obce, ve které žije.<br>Podatel ještě připomíná, že nedošlo ke kumulativnímu zhodnocení vlivů v důsledku vymezení tří AOV v těsné blízkosti (AOV82, AOV83 a AOV84).<br><br>**4. Zanedbatelné pozitivní vlivy vymezení AO**<br>V odůvodnění Změny č. 2 ani územního opatřeni není možné dohledat vyčísleni přínosu AOV83 pro sníženi energetické závislosti anebo sníženi produkce CO2. Ve vyhodnocení vlivů územního opatření AOV83 se ale uvádí k pozitivním vlivům (přínosům) vymezení AOV a realizace VTE: „Zanedbatelný až mírně pozitivní vliv k ochraně klimatu uplatnění AO se uplatní v globálním měřítku, tedy i z hlediska přeshraničního působení." V dokumentaci Změny č. 2 a územního opatřeni je tedy přiznáno, že přínosy VTE realizovaných v AOV83 budou zanedbatelné, byť chybí konkrétní čísla. V takové situaci není pochopitelné, jak mohl zájem na vymezení AOV83 převážit nad ostatními konkrétně specifikovanými veřejnými zájmy, které naopak výstavba VTE ovlivní výrazně (byť to nekvalitně zpracované vyhodnocení Změny č. 2 a územního opatřeni nepřiznává).<br>Dále se ve vyhodnocení územního opatření AOV83 uvádí: „Vlivy na ovzduší v době výstavby zanedbatelné (prašnost při přesunu zemin, emise ze spalování PHM, sekundární prašnost), v době provozu mírně pozitivní z důvodu náhrady spalovacích zdrojů při výrobě el. energie." Vzhledem k tomu, že se ve vyhodnocení uvádí, že vliv AOV83 na ochranu klimatu bude zanedbatelný, bude logicky zanedbatelný rozsah, ve kterém VTE realizované v AOV83 nahradí spalovací zdroje. Změna č. 2 ani územní opatření tento závěr nevyvrací, neobsahuji totiž vyčísleni toho, v jak velkém rozsahu VTE realizované v AOV83 nahradí spalovací zdroje a jaký přesně vliv bude mít tato náhrada na cíle sledované Změnou č. 2, tedy sníženi energetické závislosti ČR a snížení produkce CO2. Je také třeba řádně | územních opatření. Vymezení akcelerační oblasti v ÚRP nezakládá právo na výstavbu VTE ani nevylučuje jiné využití území.<br><br>Při vymezení akceleračních oblastí nelze předjímat konkrétní technické parametry či přesné umístění záměrů OZE. Obavy z negativních vlivů hluku a stroboskopického efektu řeší podmínky stanovené ve všech územních opatřeních pro akcelerační oblasti pro VTE, které ukládají zpracování hlukové studie, studie působení stroboskopického efektu, včetně minimalizace shadow flicker efektu. V případě, že by záměr nesplňoval zákonné hygienické limity (nařízení vlády č. 272/2011 Sb., o ochraně zdraví před nepříznivými účinky hluku a vibrací) a současně podmínky v územním opatření, nemůže být povolen.<br><br>Jedním z podkladů pro zpracování Z2 ÚRP byl dokument Akcelerační oblasti, předvýběr ploch k výstavbě VTE, Screening území ČR z hlediska ochrany krajinného rázu (Roman Bukáček, Simona Vondráčková, 2025). Při vymezování akceleračních oblastí byl krajinný ráz dále prověřován, a to s ohledem na hodnoty území. Vlivy na krajinný ráz pak byly dále vyhodnoceny v rámci VVURÚ, a to jak z hlediska navrhovaného souboru akceleračních oblastí jako celku, tak pro jednotlivá území v kartách akceleračních oblastí, které obsahují i mapy viditelnosti (Příloha SEA). Podmínky v územních opatřeních pak dále omezují barevné řešení doprovodných staveb a rozsah trvalých terénních úprav.<br><br>Samotný způsob vymezení akceleračních oblastí na základě podkladů (biologická posouzení, mapy citlivosti ptáků vůči výstavbě VTE zpracované ČSO, území významná pro netopýry dle podkladů ČESON, biotopy zvláště chráněných druhů velkých savců a další) a nařízení vlády č. 507/2025 Sb. minimalizuje vliv na složky životního prostředí. Pro všechny akcelerační oblasti jsou současně pořizována územní opatření, která obsahují opatření stanovená na základě biologických posouzení. Tato opatření dále zmírňují negativní vlivy, které nebylo možné vyloučit vymezením akcelerační oblasti. Podmínky v územních opatřeních zahrnují ochranu prvků lokálního ÚSES a všech biokoridorů, ochranu biotopů, ZPF a PUPFL, dále povinnost biologického dozoru, monitoring mortality ptáků a netopýrů, detekční systémy a další podmínky specifické vzhledem ke konkrétní akcelerační oblasti. |

| Poř. č. | Připomínkové místo | Číslo jednací | Článek | AO | Připomínka | Vyhodnocení |
|---|---|---|---|---|---|---|
| | | | | | vyhodnotit, proč těchto cílů nelze dosáhnout jinými způsoby (zvýšeni počtu bloků JEDU, popř. JETE, rozvoj vodíkové infrastruktury v souladu s Vodíkovou strategii ČR, větší důraz na rozvoj FVE). Proto ani blíže nespecifikovaná náhrada spalovacích zdrojů není důvod, proč by měl zájem na vymezeniAOV83 převážit nad jinými zájmy v území.<br><br>**5. Výška VTE a rozloha AO**<br>Ve Změně č. 2 ani v územním opatřeni pro AOV83 není vysvětleno, proč byla zvolena právě tato rozloha AO a proč má AOV právě tyto konkrétní hranice a proč právě toto vymezení AOV povede ke splněni cílů Změny č. 2. jinými slovy není vysvětleno, proč nemůže být AO vymezena jiným způsobem tak, aby kupř. byly VTE umisťovány v dostatečné vzdálenosti od zastavěného území a zastavitelných ploch podle územních plánů (min 1,5 km) a není porovnáno, zda by toto jiné vymezení AOV třeba také nevedlo ke splnění cílů Změny č. 2. Podatel se domnívá, že to ale vzhledem k nespecifičnosti cílů Změny č. 2 není ani možné, proto by také vůbec neměla být AOV83 vymezena.<br><br>**6. Hluková zátěž, vibrace a stroboskopický efekt**<br>Podatel zásadně nesouhlasí s tím, že Změna č. 2 ani příslušné územní opatření vůbec neřeší negativní dopady hluku. Hluk totiž Změna č. 2 chápe jako normální integrální součást VTE, bez které to prostě nejde a je třeba se s tím smířit. Tento přístup nejlépe demonstruje přirovnáni hluku z VTE k v podstatě příjemnému „šumění lesa", které mohou zaregistrovat jen neurotické osoby. Podatel se proto domnívá, že hlukové vlivy nebyly zhodnoceny a ve skutečnosti to ani není možné bez znalosti konkrétního projektu. Podatel zdůrazňuje, že nepovažuje za dostatečné, aby byla hluková zátěž řešena až v hlukové studii zpracované investorem. Takový přistup není schopný zajistit reálnou ochranu lidského zdraví.<br>Podatel dále nesouhlasí s tím, že vůbec nedošlo k posouzeni vlivů infrazvuku, nízkofrekvenčního hluku a vibraci, ačkoliv odborné studie upozorňují na rizika spojená s těmito doprovodnými jevy provozu VTE. Podatel se domnívá, že nebyl ani řádně zhodnocen vliv vibraci na nemovitosti.<br>Stejně tak nebyl řádně posouzen z hlediska vlivů tzv. stroboskopický efekt, kdy se posouzení zejména nezaměřilo na obtěžující dopady stroboskopického efektu.<br><br>**7. Vlivy na krajinný ráz**<br>Větrné elektrárny mají zásadní vlivy na krajinný ráz. Ve Vyhodnocení vlivů územního opatřeni AOV83 se uvádí: *„Z analýzy viditelnosti vyplývá, že hodnocené území se vyznačuje vysokou koncentrací kulturně - historických hodnot a zároveň velmi citlivým vztahem ke krajině Kokořínska a k ikonické dominantě Bezdězu. V bezprostředním okolí se uplatňuje kostel Nanebevzetí Panny Marie, kostel sv. Jakuba Většího, fara, kaple Nejsvětější Trojice, zámek a historická venkovská zástavba. Ve vzdálenosti do 2 km navazují kostel sv. Martina, radnice, sokolovna a další objekty utvářející obraz sídla. V širším území do 5 km a 15 km se pak prosazuje mimořádně bohatý soubor památek, včetně hradu Kokořín, hradu Houska, hradišť, kostelů, tvrzí, zámků a historických areálů. Rozhodující hodnotou je zde ochrana vnitřní scenérie Kokořínska a nerušených výhledů na Bezděz. Současně je třeba zachovat obraz Mšena a jeho historického jádra v krajině, včetně vazeb na příjezdové komunikace, turistické trasy a další frekventovaná místa, odkud se uplatňuji ikonické pohledy na město i na širší krajinný rámec. Bezděz zde nepůsobí jen jako vzdálená dominanta, ale jako jeden z hlavních určujících prvků krajinné identity celého prostoru."*<br><br>Jak je možné, že všechny tyto vlivy jsou hodnoceny jako zanedbatelné, když přitom VTE budou představovat novou dominantu, která jednoznačně výrazně ovlivni krajinu, to není ve Změně č. 2 ani v územním opatřeni vysvětleno.<br><br>Vliv VTE na krajinný ráz bude mít ještě další dopady – již napořád bude hodnota krajinného rázu snížena, takže bude možné do území umisťovat i další záměry, které by jinak kvůli ochraně krajinného rázu nebyly přípustné. | |

| Poř. č. | Připomínkové místo | Číslo jednací | Článek | AO | Připomínka | Vyhodnocení |
|---|---|---|---|---|---|---|
| | | | | | **8. Další negativní vlivy AOV83**<br>- Prostor pro individuální připomínky: lze doplnit např. obavy z negativního vlivu vymezení AOV na zvířata, na ekosystémy, na vodní poměry v území, na zemědělský půdní fond, na ekosystémy... | |
| 8134. | Karel Řezáč | MMR-45153-2026-81 | 99bf, 99bi, 99czzs | AOS6, AOS9, AOV98 | **<u>Připomínky k:</u>**<br>**I. návrhu Změny č. 2 Územního rozvojového plánu ČR (ÚRP ČR)**<br>**II. Vyhodnocení vlivů návrhu Změny č. 2 ÚRP na udržitelný rozvoj území (SEA)**<br>**III. návrhům jednotlivých územních opatření pro akcelerační oblasti (AO) vymezeným v návrhu Změny č. 2 ÚRP**<br><br>**Věc: Připomínky dotčené osoby k návrhu Změny č. 2 Územního rozvojového plánu ČR, k Vyhodnoceni vlivů na udržitelný rozvoj území (SEA) a k návrhům územních opatřeni pro akcelerační oblasti AOV98 Tetětice, AOS6 Zborovice a AOS9 Zdounky**<br><br>**Podatel:**<br>jakožto dotčená osoba, vlastník nemovitostí a subjekt, jehož ústavně zaručená práva, legitimní zájmy a zdravé životní podmínky jsou přímo dotčeny navrhovanou koncepční územně plánovací regulaci, podává tímto v zákonné lhůtě následující<br><br>**PŘIPOMÍNKY:**<br>**I. Vymezeni dotčeného území, věcná legitimace a disproporcionalita zásahu**<br>Předložená dokumentace Změny č. 2 Územního rozvojového plánu ČR (ÚRP ČR) a navazujících územních opatřeni obecné povahy navrhuje v geograficky provázaném subregionu vymezeni masivní akcelerační oblasti pro větrné elektrárny AOV98 Tetětice (zasahující katastrální území obci Dřínov, Morkovice-Slížany, Pavlovice u Kojetína, Počenice-Tetětice, Troubky-Zdislavice, Uhřice, Věžky, Zborovice) a současně akceleračních oblasti pro solární elektrárny AOS6 Zborovice a AOS9 Zdounky.<br>Tento kumulovaný záměr představuje extrémní a disproporcionální industriální zásah do stabilizovaného území na pomezí Zlínského a Olomouckého kraje. Navržená regulace zakládá přímý a invazivní zásah do ústavně garantovaného vlastnického práva podavatele (ve smyslu ČI. 11 Listiny základních práv a svobod) a prokazatelně devalvuje tržní i užitnou hodnotu dotčených nemovitostí. Správní orgán zcela rezignoval na zásadu proporcionality, když jednostranně nadřadil komerční zájmy budoucích provozovatelů energetických zařízeni nad práva stávajících vlastníků půdy a rezidentů.<br><br>**II. Ohroženi veřejného zdraví, hlukové faktory a stroboskopický efekt**<br>Pořizovatel dokumentace v rámci procesu vyhodnoceni vlivů na životní prostředí (SEA) i v samotných odůvodněních územních opatření zcela opomněl náležitě a objektivně posoudit kumulativní vlivy koncentrace větrných generátorů a solárních polí na veřejné zdraví (odporuje požadavkům stavebního zákona na ochranu zdravých životních podmínek). Odůvodnění napadáme pro absenci hloubkových analýz v následujících oblastech:<br><br>1. Infrazvuk a nízkofrekvenční zvuk: Moderní větrné elektrárny s výškou horní úvrati přesahující 200 metrů generuji specifické nízkofrekvenční vlnění, které vykazuje schopnost šířit se na velké vzdálenosti a prostupovat obvodovými plášti budov. Dlouhodobá expozice tomuto akustickému tlaku prokazatelně způsobuje u humánní populace chronické poruchy spánku, migrény, kardiovaskulární potíže a trvalou psychickou zátěž.<br><br>2. stroboskopický efekt a světelné znečištění: Efekt periodického stíněni rotujících listů VTE v kombinaci s povinným zábleskovým leteckým značením vysokých věží představuje závažný neurologický a psychologický stresor pro obyvatele dotčených obci. | **Akceptováno částečně.**<br><br>Akcelerační oblast AOV98 Tetětice byla vypuštěna.<br><br>Vymezení akceleračních oblastí proběhlo na základě biologického posouzení konkrétních území podle § 11 odst. 3 resp. 4 ZOZE, jehož výsledky spolu s výsledky vyhodnocení vlivů na životní prostředí (SEA, Příloha č. 5 k odůvodnění Z2 ÚRP) byly zapracovány do návrhu Z2 ÚRP. Návrh Z2 ÚRP a jeho odůvodnění, návrh souvisejících územních opatření a jejich odůvodnění obsahují náležitosti v souladu s příslušnými právními předpisy, včetně správního řádu, stavebního zákona a dalších. Zpracování VVURÚ odpovídá obsahem i strukturou požadavkům obsaženým v příloze č. 4 stavebního zákona, včetně posouzení kumulativních a synergických vlivů, vlivů na krajinný ráz a vlivů na zdraví.<br><br>Při vymezení akceleračních oblastí nelze předjímat konkrétní technické parametry či přesné umístění záměrů OZE. Obavy z negativních vlivů hluku a stroboskopického efektu řeší podmínky stanovené ve všech územních opatřeních pro akcelerační oblasti pro VTE, které ukládají zpracování hlukové studie, studie působení stroboskopického efektu, včetně minimalizace shadow flicker efektu, a také omezují světelné zatížení. Akcelerační oblasti pro VTE byly vymezeny s odstupem alespoň 500 m od obytné zástavby s ohledem na snížení rizik pro obyvatele. V případě, že by záměr nesplňoval zákonné hygienické limity (nařízení vlády č. 272/2011 Sb., o ochraně zdraví před nepříznivými účinky hluku a vibrací) a další požadavky vyplývající z příslušných právních předpisů (např. požární bezpečnost) a současně podmínky v územním opatření, nemůže být povolen.<br><br>Jedním z podkladů pro zpracování Z2 ÚRP byl dokument Akcelerační oblasti, předvýběr ploch k výstavbě VTE, Screening území ČR z hlediska ochrany krajinného rázu (Roman Bukáček, Simona Vondráčková, 2025). Při vymezování akceleračních oblastí byl krajinný ráz dále prověřován, a to s ohledem na hodnoty území. Vlivy na krajinný ráz pak byly dále vyhodnoceny v rámci VVURÚ, a to jak z hlediska navrhovaného souboru akceleračních oblastí jako celku, tak pro jednotlivá území v kartách akceleračních oblastí, které obsahují i mapy viditelnosti (Příloha SEA). Podmínky v územních opatřeních pak dále omezují barevné řešení doprovodných staveb a rozsah trvalých terénních úprav. |

| Poř. č. | Připomínkové místo | Číslo jednací | Článek | AO | Připomínka | Vyhodnocení |
|---|---|---|---|---|---|---|
| | | | | | 3. HIA (Health Impact Assessment): Požadujeme okamžité pozastaveni schvalovacího procesu do doby, než bude vypracováno komplexní nezávislé hodnoceni vlivů na veřejné zdraví (HIA).<br><br>**III. Devastace krajinného rázu, biodiverzity a mezinárodních závazků (NATURA 2000, UNESCO)**<br>Vymezení oblasti AOV98, AOS6 a AOS9 vykazuje zásadní metodické a věcné vady v oblasti ochrany přírody, krajiny a kulturního dědictví:<br><br>1. Soustava Natura 2000 a avifauna: Dotčené území slouží jako významný migrační koridor a hnízdiště chráněných druhů ptactva a netopýrů. výstavba větrných bariér prokazatelně generuje přímou mortalitu zvířat v důsledku kolizi, přičemž navržená "zmírňující opatřeni" obsažená v odůvodnění považujeme za zcela nedostatečná a akademická.<br><br>2. Krajinný ráz a OUV (výjimečná světová hodnota): výška staveb nad 200 metrů radikálně a nevratně naruší horizonty, dálkové pohledy a panoramatické hodnoty území. Dochází k degradaci historické kulturní krajiny, což je v přímém rozporu s mezinárodními závazky ČR týkajícími se ochrany památek světového významu (UNESCO) a zachováni integrity chráněných území. Kumulativní a synergické působeni tolika větrných a solárních parků vedle sebe překračuje únosnou kapacitu dotčeného území.<br><br>**IV. Absence kompenzačních schémat a destrukce zemědělského fondu (ZPF)**<br>Předložené návrhy znamenají masivní, nevratný zábor vysoce bonitní půdy ze Zemědělského půdního fondu (ZPF). Textová část dokumentace zcela ignoruje ekonomické dopady na lokální hospodařeni a zcela opomíjí zakotvení závazných kompenzačních mechanismů pro dotčené subjekty v území.<br>Kategoricky požadujeme, aby do závazné části územních opatření byl implementován transparentní systém finančních náhrad, krytý plně k tíži budoucích investorů, který bude kompenzovat:<br>· Trvalé sníženi tržní hodnoty residenčních nemovitosti a pozemků v dotčeném perimetru.<br>· Ztráty lokálních zemědělských subjektů způsobené fragmentací půdních bloků a omezením agrotechnických operací.<br><br>**V. Osobní a trestněprávní odpovědnost úředních osob**<br>Pořizovatel a schvalovatelé této koncepční dokumentace jsou tímto explicitně upozorněni na skutečnost, že schváleni vymezeni oblasti AOV98, AOS6 a AOS9 v předložené, odborně nepodložené podobě, může mít za následek vznik rozsáhlých národohospodářských škod, poškození zdraví obyvatelstva a nevratnou degradaci životního prostředí.<br>Pokud správní orgán ignoruje tato věcná a právně podložená varování a schválí regulaci zatíženou věcnými vadami, bude ze strany podavatele iniciováno podáni orgánům činným v trestním řízení.<br>Pořizovatel pochybil, když v rámci přípravné fáze rezignoval na uplatněni principu předběžné opatrnosti (podle § 3 zákona č. 17/1992 Sb., o životním prostředí). Vymezení akceleračních oblasti bez předchozího exaktního modelováni kumulativní infrazvukové zátěže, stroboskopického efektu a bez vyhodnoceni vlivů na veřejné zdraví (HIA) představuje hazard s biologickou a psychosomatickou integritou dotčené populace. Odsouváni těchto měřeni až do fáze provozu je nepřípustné, neboť po schválení územního opatřeni již nebude možné urbanistickou strukturu gigantického energetického komplexu efektivně korigovat.<br><br>VI. Závěr a petit<br>Z výše rozvedených důvodů podavatel navrhuje a požaduje:<br>1. Úplné zrušení vymezení akcelerační oblasti AOV98 Tetětice, AOS6 Zborovice a AOS9 Zdounky.<br><br>2. Pozastavení schvalovacího procesu do doby vypracováni nezávislých studii HIA (vliv na veřejné zdraví – nízkofrekvenční hluk, stroboskopický efekt) a studii hodnoticích kumulativní vlivy na krajinný ráz a památky UNESCO. | Vlivy na kulturní dědictví, ochranná pásma národních kulturních památek a případné další památkové hodnoty byly sledovány v rámci VVURÚ.<br><br>Samotný způsob vymezení akceleračních oblastí na základě podkladů (biologická posouzení, mapy citlivosti ptáků vůči výstavbě VTE zpracované ČSO, území významná pro netopýry dle podkladů ČESON, biotopy zvláště chráněných druhů velkých savců a další) a nařízení vlády č. 507/2025 Sb. minimalizuje vliv na složky životního prostředí. Pro všechny akcelerační oblasti jsou současně pořizována územní opatření, která obsahují opatření stanovená na základě biologických posouzení. Tato opatření dále zmírňují negativní vlivy, které nebylo možné vyloučit vymezením akcelerační oblasti. Podmínky v územních opatřeních zahrnují ochranu prvků lokálního ÚSES a všech biokoridorů, ochranu biotopů, ZPF a PUPFL, dále povinnost biologického dozoru, monitoring mortality ptáků a netopýrů, detekční systémy a další podmínky specifické vzhledem ke konkrétní akcelerační oblasti.<br><br>Ochrana ZPF je řešena v souvisejících územních opatřeních. Podmínkami je zajištěno, že nebudou vznikat neobhospodařovatelné zbytkové zemědělské pozemky ani pozemky bez přístupu k veřejně přístupné pozemní komunikaci. Dále je v nich požadavek na upřednostní nižších tříd ochrany ZPF při realizaci záměrů OZE a je stanovena maximální plocha dlouhodobého nebo trvalého odnětí ZPF pro záměry OZE v celé akcelerační oblasti. Souhlas s odnětím ze ZPF bude vydán v navazujícím řízení dle stavebního zákona. |

| Poř. č. | Připomínkové místo | Číslo jednací | Článek | AO | Připomínka | Vyhodnocení |
|---|---|---|---|---|---|---|
| | | | | | 3. Doplnění závazné části o explicitní stanoveni přímé odpovědnosti investorů za veškeré negativní externality a zavedeni povinných ekonomických kompenzací pro vlastníky dotčených nemovitosti. | |
| 8135. | Kateřina Matějíčková | MMR-45154-2026-81 | Není dotčeno ÚRP | Není dotčeno ÚRP | Věc: **I. PŘIPOMÍNKA K NÁVRHU ZMĚNY Č. 2 ÚZEMNÍHO ROZVOJOVÉHO PLÁNU ČR (§ 97 zák. č. 283/2021 Sb., stavební zákon)**<br>**II. PŘIPOMÍNKY K VYHODNOCENÍ VLIVŮ NÁVRHU ZMĚNY Č. 2 ÚZEMNÍHO ROZVOJOVÉHO PLÁNU NA UDRŽITELNÝ ROZVOJ ÚZEMÍ**<br>**III. PŘIPOMÍNKY K NÁVRHŮM JEDNOTLIVÝCH ÚZEMNÍCH OPATŘENÍ K AKCELERAČNÍM OBLASTEM VYMEZENÝM V NÁVRHU ZMĚNY Č. 2 ÚZEMNÍHO ROZVOJOVÉHO PLÁNU**<br>**I. Úvod**<br>Tímto podávám připomínku k návrhu vymezení akcelerační oblasti pro větrné elektrárny<br>Na základě níže uvedených důvodů nesouhlasím s návrhem změny č. 2 ÚRP ČR, Vyhodnocení vlivů návrhu Změny č. 2 ÚRP na udržitelný rozvoj území (SEA) a návrhům jednotlivých územních opatření pro akcelerační oblasti (AO) vymezeným v návrhu Změny č. 2 ÚRP. Veškeré níže uvedené připomínky se vztahují současně ke všem výše uvedeným projednávaným částem veřejné vyhlášky.<br>**Vymezení území dotčeného připomínkami:**<br>Východočeský kraj , oblast Orlických hor<br>Územní opatření k AO Orlické hory<br>a současně na širší území, které může být navrženým řešením přímo či nepřímo ovlivněno. | **Neakceptováno.**<br>Podatel požaduje vyřazení akcelerační oblasti „*AO Orlické hory*“ z návrhu změny č. 2 ÚRP ČR.<br>Návrh změny č. 2 ÚRP ČR ovšem žádnou takovou oblast vymezit nenavrhuje (v oblasti Orlických hor není navrhovaná ani žádná jiná jinak označená AO). Tento požadavek proto není možné akceptovat. |

**Příloha č. 5zp – Vyhodnocení připomínek obcí a veřejnosti**

| Poř. č. | Připomínkové místo | Číslo jednací | Článek | AO | Připomínka | Vyhodnocení |
|---|---|---|---|---|---|---|
| | | | | | Připomínku podávám:<br>☒ jako osoba žijící v dotčeném území<br>☐ jako vlastník nemovitosti v dotčeném území<br>☒ jako osoba, která může být dotčena dopady návrhu (např. z hlediska krajiny, životního prostředí či kvality života)<br>☐ hospodařím na půdě<br>☐ jiné:<br><br>Jedná se o území s významnými krajinnými, přírodními a obytnými hodnotami, které nejsou návrhem dostatečně respektovány.<br>Dopad návrhu spočívá v nevratné devastaci našeho ekosystému, kdy největší dopad bude mít na včely, které umožňují existenci živé krajiny, obživy. Zničí jejich způsob existence, způsob jejich života, zlikvidují jejich způsob komunikace, neboť infrazvuk naruší jejich naváděcí řád a systém, nebudou schopny se informovat o místech, kde se nachází pyl. Zničením tohoto životadárného hmyzu zničíte celou naší zemi.<br>Zničíte půdu, tím, že do ní nalijete hektolitry betonu, větrníky mají životnost 25 let a po ukončení jejich provozu beton pak nikdo neodstraní, půda definitivně přijde o svůj odvěký účel a bude znehodnocena.<br>V naší zemi tolik vítr nefouká, není to ani ekonomicky rentabilní.<br>Francie a USA již na svém území větrníky nechtějí. Proč je má chtít naše zemička, která je hustě osídlena a na její obyvatele bude mít provoz větrníků zdravotní dopad! Jen kvůli tomu, že jsou na to dotace a firma Siemens získala jackpot? Zdraví bylo v naší zemi vždy na prvním místě, zdravotní způsobilost se vždy zkoumala ve vztahu k jakémukoliv závazku - profesi, manželství, půjčce,..... Nyní nikoho nezajímá, že nerentabilní větrníky zničí lidem to nejcennější? Jejich zdraví? Navíc největší poklad naší země byl právě v lidském potenciálu, vždy jsme byli šikovným národem, pokud jsme pro to měli podmínky - tj. kvalitní školství řízené ve spolupráci s potřebou průmyslu, ekonomiky. Infrazvuk lidi zdravotně poškodí a tím se také zatíží sociální systém a navýší potřeby.<br>S návrhem týkajícím se Územního opatření k AO Orlické hory..... **nesouhlasím** a požaduji jeho **vyřazení nebo zásadní přepracování**, neboť vykazuje závažné nedostatky z hlediska zákonnosti, ochrany životního prostředí i dopadů na obyvatele v dané oblasti. | |

| Poř. č. | Připomínkové místo | Číslo jednací | Článek | AO | Připomínka | Vyhodnocení |
|---|---|---|---|---|---|---|
| | | | | | **II. Zákonnost a nesoulad s právními předpisy ČR**<br>**1) Rozpor se zákonem č. 500/2004 Sb., správní řád**<br>• § 3 – nebyl zjištěn stav bez důvodných pochybností<br>• § 68 – nedostatečné odůvodnění<br>Návrh **je nepřezkoumatelný**, protože neobsahuje konkrétní podklady pro dané území.<br>**2) Rozpor se zákonem č. 100/2001 Sb. (EIA/SEA),** chybí posouzení:<br>• kumulativních vlivů<br>• variantního řešení<br>• konkrétních dopadů na území<br>Dokumentace SEA **je neúplná a věcně nedostatečná.**<br>**3) Rozpor se zákonem č. 114/1992 Sb. (ochrana přírody a krajiny)**<br>• ohrožení krajinného rázu (§ 12)<br>• narušení ekologické stability<br>• zásah do biotopů a migračních tras<br>**4) Rozpor se stavebním zákonem**<br>• § 18 a § 19 – ochrana hodnot území<br>• požadavek na udržitelný rozvoj<br>Návrh představuje industrializaci volné krajiny **bez dostatečného odůvodnění**.<br>**III. Nesoulad s právem Evropské unie**<br>**1) Směrnice o ptácích (2009/147/ES) a o stanovištích (92/43/EHS)**<br>• nelze vyloučit negativní vliv na chráněné druhy | |

| | | | | | | |
|---|---|---|---|---|---|---|
| | | | | | • chybí dostatečné biologické podklady<br>**Rozpor** s požadavkem vyloučení významného vlivu.<br><br>**2) Směrnice EIA (2011/92/EU)**<br>• nedostatečné zapojení veřejnosti<br>• nedostatečné vyhodnocení vlivů<br><br>**3) Směrnice RED III (2023/2413)**<br>nebyla doložena priorita využití:<br>• zastavěných ploch<br>• brownfieldů<br>• technicky narušených území<br>Vymezení ve volné krajině je v **rozporu s principem minimalizace dopadů.**<br>**4) Princip předběžné opatrnosti (čl. 191 SFEU)**<br>Politika Unie v oblasti životního prostředí přispívá k sledování následujících cílů:<br>• • zachování, ochrana a zlepšování kvality životního prostředí,<br>• • ochrana lidského zdraví,<br>• • uvážlivé a racionální využívání přírodních zdrojů,<br><br>**5) Evropská úmluva o krajině (European Landscape Convention), ETS No. 176**<br>• nedostatečná ochrana krajiny jako základní složky životního prostředí<br>• ignorování charakteru území<br>• nedostatečné zapojení veřejnosti do rozhodování o zásazích do krajiny<br><br>**6) Aarhuská úmluva (Convention on Access to Information, Public Participation in Decision-making and Access to Justice in Environmental Matters), 1998**<br>• omezení práva veřejnosti na informace<br>• omezení účasti veřejnosti na rozhodovacích procesech (pouze formální zapojení) | |

| | | | | | | |
|---|---|---|---|---|---|---|
| | | | | | • omezení práva veřejnosti na přístup k právní ochraně v záležitostech životního prostředí<br><br>**IV. Nedostatky SEA a podkladů**<br>• absence terénních biologických průzkumů<br>• práce pouze s mapovými podklady (nedostatečné)<br>• chybí reálná data o výskytu druhů<br>• variantní řešení<br>• posouzení vlivu na zdraví<br>Bez těchto podkladů **nelze učinit kvalifikovaný závěr**.<br><br>Ministerstvo dopravy ve svém vyjádření č. j. MD-22459/2026-940/3 potvrdilo, že v České republice dosud neexistuje samostatná metodika pro posuzování vlivu větrných elektráren na bezpečnost silničního provozu. Tuto oblast označilo za metodickou mezeru a současně připustilo existenci odborně diskutovaných vizuálních a percepčních vlivů (např. vizuální distrakce, stínové efekty, noční překážkové osvětlení). Ministerstvo dopravy rovněž připustilo existenci identifikovatelných bezpečnostních rizik, jako je odlet ledu, havárie či odlet částí stavby.<br><br>Tyto skutečnosti potvrzují, že podklady návrhu nejsou úplné a neumožňují kvalifikované posouzení bezpečnostních dopadů na dopravu.<br><br>**V. Narušení krajiny a životního prostředí**<br>Navržené řešení povede k:<br>• zásadní změně krajinného rázu<br>• narušení horizontů a dálkových pohledů<br>• vzniku bariér v krajině<br>• narušení ekologické konektivity | |

| Poř. č. | Připomínkové místo | Číslo jednací | Článek | AO | Připomínka | Vyhodnocení |
|---|---|---|---|---|---|---|
| | | | | | • znehodnocení zemědělské půdy<br>• zničení migračních tras živočichů<br>Výška staveb (180 m a vyšší) **znamená nadregionální dopad**.<br><br>**VI. Dopady na obyvatele**<br>Návrh nedostatečně řeší negativní vliv na:<br>• hluk a nízkofrekvenční hluk<br>• stroboskopický efekt<br>• světelné zatížení<br>• kvalitu bydlení<br>• hodnotu nemovitostí<br>Tyto **vlivy nejsou řádně vyhodnoceny.**<br><br>**VII. Kumulativní a systémové dopady**<br>Není řešeno:<br>• souběžné působení více projektů<br>• celkové zatížení území<br>• únosnost krajiny<br>Hrozí **nevratná degradace území**.<br><br>**VIII. Absence variantního řešení**<br>Není doloženo, že byly posuzovány jiné lokality a méně konfliktní varianty, jedná se o porušení základního principu plánování. Nebyla rovněž posouzena tzv. nulová varianta (varianta 0), tedy stav území před realizací záměru, což znemožňuje objektivní hodnocení dopadů. | |

| Poř. č. | Připomínkové místo | Číslo jednací | Článek | AO | Připomínka | Vyhodnocení |
|---|---|---|---|---|---|---|
| | | | | | **IX. Vyloučení EIA a nedostatečné posouzení vlivů**<br><br>Navržené vymezení akceleračních oblastí má zásadní dopad i z hlediska následného povolování záměrů, neboť v těchto oblastech dochází k omezení, resp. vyloučení standardního posuzování vlivů na životní prostředí (EIA).<br><br>O to vyšší nároky musí být kladeny na kvalitu, úplnost a konkrétnost podkladů a vyhodnocení vlivů na životní prostředí již na úrovni tohoto návrhu, neboť územní opatření dle ZOZE nemůže plnohodnotně nahradit individuální posouzení konkrétních záměrů.<br><br>Předložený návrh však tyto požadavky nenaplňuje, zejména postrádá dostatečné vyhodnocení konkrétních lokálních dopadů, kumulativních vlivů více záměrů v území a jejich dopadů na krajinný ráz, obytné prostředí a veřejné zdraví.<br><br>Ministerstvo vnitra – generální ředitelství HZS ČR ve svém oficiálním vyjádření ze dne 6. 2. 2026 potvrdilo, že v České republice dosud neexistuje komplexní právní ani metodická úprava požární bezpečnosti větrných elektráren. Současně uvedlo, že nejsou stanoveny konkrétní minimální odstupové vzdálenosti těchto staveb od lesních porostů či obytné zástavby z hlediska požárního rizika a že zásah jednotek požární ochrany je v případě požáru větrné elektrárny převážně pouze defenzivní.<br><br>Tato skutečnost dokládá, že stát dosud nemá komplexně řešenou požární bezpečnost těchto staveb, přestože jsou navrhovány ve stále větším rozsahu, často v blízkosti lesních porostů, chráněných území, zemědělské krajiny či obytné zástavby.<br><br>Za situace, kdy neexistuje metodika požární bezpečnosti větrných elektráren ani stanovené odstupové vzdálenosti těchto staveb od lesních porostů či obytné zástavby, nelze učinit závěr o přijatelnosti rizik, a tedy ani o způsobilosti území pro vymezení akcelerační oblasti.<br><br>**X. Hlavní požadavek**<br><br>Navrhuji:<br><br>1) **Vyřazení výše uvedené akcelerační oblasti z návrhu** | |

| Poř. č. | Připomínkové místo | Číslo jednací | Článek | AO | Připomínka | Vyhodnocení |
|---|---|---|---|---|---|---|
| | | | | | nebo<br><br>2) Zároveň (pro případ, že nebude tomuto požadavku vyhověno) **požaduji, aby návrh změny č. 2 ÚRP ČR nebyl v této části schválen a byl vrácen k zásadnímu přepracování**, a to zejména po doplnění:<br><br>• posouzení vlivu na lokality Natura 2000 dle čl. 6 odst. 3 směrnice 92/43/EHS<br>• dostatečný biologický průzkumu odpovídající metodikám MŽP v různých ročních obdobích<br>• hodnocení vlivu na populace netopýrů<br>• posouzení kumulativních vlivů v širším území<br>• hodnocení dopadů na krajinný ráz<br>• hodnocení dopadů na využití nemovitostí vlastníků v dosahu navrhovaných 50 km od obytné zástavby a přímý dopad vymezení AO na výkon vlastnických práv těchto vlastníků, včetně uvedení metodiky, podle které se určuje vzdálenost od zastavěného území<br>• zdůvodnění nevyužití brownfieldů a narušených území uvedených v Národní databázi brownfieldů<br>• metodických podkladů pro posouzení vlivu větrných elektráren na bezpečnost silničního provozu, včetně vyhodnocení vizuálních a percepčních vlivů a identifikovaných bezpečnostních rizik<br>• podkladů týkajících se požární bezpečnosti větrných elektráren, včetně metodiky požárního posouzení, stanovení minimálních odstupových vzdáleností od lesních porostů, obytné zástavby, dopravní infrastruktury a dalších citlivých území, a vyhodnocení zásahových možností jednotek požární ochrany<br><br>Do doby doplnění těchto podkladů nelze území považovat za způsobilé pro vymezení akcelerační oblasti.<br><br>Podané připomínky jsou blanketní, podatel si vymezuje právo připomínky doplnit ve lhůtě 15 dnů ode dne veřejného projednání.<br><br>**XI. Závěr**<br><br>Návrh v předložené podobě není dostatečně odůvodněný, není podložen odbornými daty, je v rozporu s právními předpisy ČR i EU a může mít závažné dopady na krajinu, | |

| Poř. č. | Připomínkové místo | Číslo jednací | Článek | AO | Připomínka | Vyhodnocení |
|---|---|---|---|---|---|---|
| | | | | | životní prostředí i obyvatele, proto požaduji především vyřazení Územního opatření k AO Orlické hory..... z návrhu Změny č. 2 Územního rozvojového plánu ČR.<br><br>Pro případ, že tomuto požadavku nebude vyhověno, požaduji zásadní přepracování Návrhu Změny č. 2 ÚRP ČR tak, aby byl v souladu s právními předpisy a byly řádně vyhodnoceny jeho dopady.<br><br>Žádám, aby tato připomínka byla řádně vypořádána v souladu se zákonem a aby bylo uvedeno konkrétní odůvodnění přijatého řešení. | |
| 8136. | Daniel Kroupa | MMR-45155-2026-81 | 99bf, 99bi, 99czzs | AOS6, AOS9, AOV98 | **<u>Připomínky k:</u>**<br><br>**I. návrhu Změny č. 2 Územního rozvojového plánu ČR (ÚRP ČR)**<br>**II. Vyhodnocení vlivů návrhu Změny č. 2 ÚRP na udržitelný rozvoj území (SEA)**<br>**III. návrhům jednotlivých územních opatření pro akcelerační oblasti (AO) vymezeným v návrhu Změny č. 2 ÚRP**<br><br>**Věc: Připomínky dotčené osoby k návrhu Změny č. 2 Územního rozvojového plánu ČR, k Vyhodnoceni vlivů na udržitelný rozvoj území (SEA) a k návrhům územních opatřeni pro akcelerační oblasti AOV98 Tetětice, AOS6 Zborovice a AOS9 Zdounky**<br><br>**Podatel:**<br>jakožto dotčená osoba, vlastník nemovitostí a subjekt, jehož ústavně zaručená práva, legitimní zájmy a zdravé životní podmínky jsou přímo dotčeny navrhovanou koncepční územně plánovací regulaci, podává tímto v zákonné lhůtě následující<br><br>**PŘIPOMÍNKY:**<br>**I. Vymezeni dotčeného území, věcná legitimace a disproporcionalita zásahu**<br>Předložená dokumentace Změny č. 2 Územního rozvojového plánu ČR (ÚRP ČR) a navazujících územních opatřeni obecné povahy navrhuje v geograficky provázaném subregionu vymezeni masivní akcelerační oblasti pro větrné elektrárny AOV98 Tetětice (zasahující katastrální území obci Dřínov, Morkovice-Slížany, Pavlovice u Kojetína, Počenice-Tetětice, Troubky-Zdislavice, Uhřice, Věžky, Zborovice) a současně akceleračních oblasti pro solární elektrárny AOS6 Zborovice a AOS9 Zdounky.<br>Tento kumulovaný záměr představuje extrémní a disproporcionální industriální zásah do stabilizovaného území na pomezí Zlínského a Olomouckého kraje. Navržená regulace zakládá přímý a invazivní zásah do ústavně garantovaného vlastnického práva podavatele (ve smyslu ČI. 11 Listiny základních práv a svobod) a prokazatelně devalvuje tržní i užitnou hodnotu dotčených nemovitostí. Správní orgán zcela rezignoval na zásadu proporcionality, když jednostranně nadřadil komerční zájmy budoucích provozovatelů energetických zařízeni nad práva stávajících vlastníků půdy a rezidentů.<br><br>**II. Ohroženi veřejného zdraví, hlukové faktory a stroboskopický efekt**<br>Pořizovatel dokumentace v rámci procesu vyhodnoceni vlivů na životní prostředí (SEA) i v samotných odůvodněních územních opatření zcela opomněl náležitě a objektivně posoudit kumulativní vlivy koncentrace větrných generátorů a solárních polí na veřejné zdraví (odporuje požadavkům stavebního zákona na ochranu zdravých životních podmínek). Odůvodnění napadáme pro absenci hloubkových analýz v následujících oblastech:<br><br>1. Infrazvuk a nízkofrekvenční zvuk: Moderní větrné elektrárny s výškou horní úvrati přesahující 200 metrů generuji specifické nízkofrekvenční vlnění, které vykazuje schopnost šířit se na velké vzdálenosti | **Akceptováno částečně.**<br><br>Akcelerační oblast AOV98 Tetětice byla vypuštěna.<br><br>Vymezení akceleračních oblastí proběhlo na základě biologického posouzení konkrétních území podle § 11 odst. 3 resp. 4 ZOZE, jehož výsledky spolu s výsledky vyhodnocení vlivů na životní prostředí (SEA, Příloha č. 5 k odůvodnění Z2 ÚRP) byly zapracovány do návrhu Z2 ÚRP. Návrh Z2 ÚRP a jeho odůvodnění, návrh souvisejících územních opatření a jejich odůvodnění obsahují náležitosti v souladu s příslušnými právními předpisy, včetně správního řádu, stavebního zákona a dalších. Zpracování VVURÚ odpovídá obsahem i strukturou požadavkům obsaženým v příloze č. 4 stavebního zákona, včetně posouzení kumulativních a synergických vlivů, vlivů na krajinný ráz a vlivů na zdraví.<br><br>Při vymezení akceleračních oblastí nelze předjímat konkrétní technické parametry či přesné umístění záměrů OZE. Obavy z negativních vlivů hluku a stroboskopického efektu řeší podmínky stanovené ve všech územních opatřeních pro akcelerační oblasti pro VTE, které ukládají zpracování hlukové studie, studie působení stroboskopického efektu, včetně minimalizace shadow flicker efektu, a také omezují světelné zatížení. Akcelerační oblasti pro VTE byly vymezeny s odstupem alespoň 500 m od obytné zástavby s ohledem na snížení rizik pro obyvatele. V případě, že by záměr nesplňoval zákonné hygienické limity (nařízení vlády č. 272/2011 Sb., o ochraně zdraví před nepříznivými účinky hluku a vibrací) a další požadavky vyplývající z příslušných právních předpisů (např. požární bezpečnost) a současně podmínky v územním opatření, nemůže být povolen.<br><br>Jedním z podkladů pro zpracování Z2 ÚRP byl dokument Akcelerační oblasti, předvýběr ploch k výstavbě VTE, Screening území ČR z hlediska ochrany krajinného rázu (Roman Bukáček, Simona Vondráčková, 2025). Při vymezování akceleračních oblastí byl krajinný ráz dále prověřován, a to s ohledem na |

| Poř. č. | Připomínkové místo | Číslo jednací | Článek | AO | Připomínka | Vyhodnocení |
|---|---|---|---|---|---|---|
| | | | | | a prostupovat obvodovými plášti budov. Dlouhodobá expozice tomuto akustickému tlaku prokazatelně způsobuje u humánní populace chronické poruchy spánku, migrény, kardiovaskulární potíže a trvalou psychickou zátěž.<br><br>2. stroboskopický efekt a světelné znečištění: Efekt periodického stíněni rotujících listů VTE v kombinaci s povinným zábleskovým leteckým značením vysokých věží představuje závažný neurologický a psychologický stresor pro obyvatele dotčených obci.<br><br>3. HIA (Health Impact Assessment): Požadujeme okamžité pozastaveni schvalovacího procesu do doby, než bude vypracováno komplexní nezávislé hodnoceni vlivů na veřejné zdraví (HIA).<br><br>**III. Devastace krajinného rázu, biodiverzity a mezinárodních závazků (NATURA 2000, UNESCO)**<br>Vymezení oblasti AOV98, AOS6 a AOS9 vykazuje zásadní metodické a věcné vady v oblasti ochrany přírody, krajiny a kulturního dědictví:<br><br>1. Soustava Natura 2000 a avifauna: Dotčené území slouží jako významný migrační koridor a hnízdiště chráněných druhů ptactva a netopýrů. výstavba větrných bariér prokazatelně generuje přímou mortalitu zvířat v důsledku kolizi, přičemž navržená "zmírňující opatřeni" obsažená v odůvodnění považujeme za zcela nedostatečná a akademická.<br><br>2. Krajinný ráz a OUV (výjimečná světová hodnota): výška staveb nad 200 metrů radikálně a nevratně naruší horizonty, dálkové pohledy a panoramatické hodnoty území. Dochází k degradaci historické kulturní krajiny, což je v přímém rozporu s mezinárodními závazky ČR týkajícími se ochrany památek světového významu (UNESCO) a zachováni integrity chráněných území. Kumulativní a synergické působeni tolika větrných a solárních parků vedle sebe překračuje únosnou kapacitu dotčeného území.<br><br>**IV. Absence kompenzačních schémat a destrukce zemědělského fondu (ZPF)**<br>Předložené návrhy znamenají masivní, nevratný zábor vysoce bonitní půdy ze Zemědělského půdního fondu (ZPF). Textová část dokumentace zcela ignoruje ekonomické dopady na lokální hospodařeni a zcela opomíjí zakotvení závazných kompenzačních mechanismů pro dotčené subjekty v území.<br>Kategoricky požadujeme, aby do závazné části územních opatření byl implementován transparentní systém finančních náhrad, krytý plně k tíži budoucích investorů, který bude kompenzovat:<br>· Trvalé sníženi tržní hodnoty residenčních nemovitosti a pozemků v dotčeném perimetru.<br>· Ztráty lokálních zemědělských subjektů způsobené fragmentací půdních bloků a omezením agrotechnických operací.<br><br>**V. Osobní a trestněprávní odpovědnost úředních osob**<br>Pořizovatel a schvalovatelé této koncepční dokumentace jsou tímto explicitně upozorněni na skutečnost, že schváleni vymezeni oblasti AOV98, AOS6 a AOS9 v předložené, odborně nepodložené podobě, může mít za následek vznik rozsáhlých národohospodářských škod, poškození zdraví obyvatelstva a nevratnou degradaci životního prostředí.<br>Pokud správní orgán ignoruje tato věcná a právně podložená varování a schválí regulaci zatíženou věcnými vadami, bude ze strany podavatele iniciováno podáni orgánům činným v trestním řízení.<br>Pořizovatel pochybil, když v rámci přípravné fáze rezignoval na uplatněni principu předběžné opatrnosti (podle § 3 zákona č. 17/1992 Sb., o životním prostředí). Vymezení akceleračních oblasti bez předchozího exaktního modelováni kumulativní infrazvukové zátěže, stroboskopického efektu a bez vyhodnoceni vlivů na veřejné zdraví (HIA) představuje hazard s biologickou a psychosomatickou integritou dotčené populace. Odsouváni těchto měřeni až do fáze provozu je nepřípustné, neboť po schválení územního opatřeni již nebude možné urbanistickou strukturu gigantického energetického komplexu efektivně korigovat. | hodnoty území. Vlivy na krajinný ráz pak byly dále vyhodnoceny v rámci VVURÚ, a to jak z hlediska navrhovaného souboru akceleračních oblastí jako celku, tak pro jednotlivá území v kartách akceleračních oblastí, které obsahují i mapy viditelnosti (Příloha SEA). Podmínky v územních opatřeních pak dále omezují barevné řešení doprovodných staveb a rozsah trvalých terénních úprav.<br><br>Vlivy na kulturní dědictví, ochranná pásma národních kulturních památek a případné další památkové hodnoty byly sledovány v rámci VVURÚ.<br><br>Samotný způsob vymezení akceleračních oblastí na základě podkladů (biologická posouzení, mapy citlivosti ptáků vůči výstavbě VTE zpracované ČSO, území významná pro netopýry dle podkladů ČESON, biotopy zvláště chráněných druhů velkých savců a další) a nařízení vlády č. 507/2025 Sb. minimalizuje vliv na složky životního prostředí. Pro všechny akcelerační oblasti jsou současně pořizována územní opatření, která obsahují opatření stanovená na základě biologických posouzení. Tato opatření dále zmírňují negativní vlivy, které nebylo možné vyloučit vymezením akcelerační oblasti. Podmínky v územních opatřeních zahrnují ochranu prvků lokálního ÚSES a všech biokoridorů, ochranu biotopů, ZPF a PUPFL, dále povinnost biologického dozoru, monitoring mortality ptáků a netopýrů, detekční systémy a další podmínky specifické vzhledem ke konkrétní akcelerační oblasti.<br><br>Ochrana ZPF je řešena v souvisejících územních opatřeních. Podmínkami je zajištěno, že nebudou vznikat neobhospodařovatelné zbytkové zemědělské pozemky ani pozemky bez přístupu k veřejně přístupné pozemní komunikaci. Dále je v nich požadavek na upřednostní nižších tříd ochrany ZPF při realizaci záměrů OZE a je stanovena maximální plocha dlouhodobého nebo trvalého odnětí ZPF pro záměry OZE v celé akcelerační oblasti. Souhlas s odnětím ze ZPF bude vydán v navazujícím řízení dle stavebního zákona. |

| Poř. č. | Připomínkové místo | Číslo jednací | Článek | AO | Připomínka | Vyhodnocení |
|---|---|---|---|---|---|---|
| | | | | | VI. Závěr a petit<br>Z výše rozvedených důvodů podavatel navrhuje a požaduje:<br>1. Úplné zrušení vymezení akcelerační oblasti AOV98 Tetětice, AOS6 Zborovice a AOS9 Zdounky.<br><br>2. Pozastavení schvalovacího procesu do doby vypracováni nezávislých studii HIA (vliv na veřejné zdraví – nízkofrekvenční hluk, stroboskopický efekt) a studii hodnoticích kumulativní vlivy na krajinný ráz a památky UNESCO.<br><br>3. Doplnění závazné části o explicitní stanoveni přímé odpovědnosti investorů za veškeré negativní externality a zavedeni povinných ekonomických kompenzací pro vlastníky dotčených nemovitosti. | |
| 8137. | Ghervasi Fischer | MMR-45156-2026-81 | 99bf, 99bi, 99czzs | AOS6, AOS9, AOV98 | **<u>Připomínky k:</u>**<br><br>**I. návrhu Změny č. 2 Územního rozvojového plánu ČR (ÚRP ČR)**<br>**II. Vyhodnocení vlivů návrhu Změny č. 2 ÚRP na udržitelný rozvoj území (SEA)**<br>**III. návrhům jednotlivých územních opatření pro akcelerační oblasti (AO) vymezeným v návrhu Změny č. 2 ÚRP**<br><br>**Věc: Připomínky dotčené osoby k návrhu Změny č. 2 Územního rozvojového plánu ČR, k Vyhodnoceni vlivů na udržitelný rozvoj území (SEA) a k návrhům územních opatřeni pro akcelerační oblasti AOV98 Tetětice, AOS6 Zborovice a AOS9 Zdounky**<br><br>**Podatel:**<br>jakožto dotčená osoba, vlastník nemovitostí a subjekt, jehož ústavně zaručená práva, legitimní zájmy a zdravé životní podmínky jsou přímo dotčeny navrhovanou koncepční územně plánovací regulaci, podává tímto v zákonné lhůtě následující<br><br>**PŘIPOMÍNKY:**<br>**I. Vymezeni dotčeného území, věcná legitimace a disproporcionalita zásahu**<br>Předložená dokumentace Změny č. 2 Územního rozvojového plánu ČR (ÚRP ČR) a navazujících územních opatřeni obecné povahy navrhuje v geograficky provázaném subregionu vymezeni masivní akcelerační oblasti pro větrné elektrárny AOV98 Tetětice (zasahující katastrální území obci Dřínov, Morkovice-Slížany, Pavlovice u Kojetína, Počenice-Tetětice, Troubky-Zdislavice, Uhřice, Věžky, Zborovice) a současně akceleračních oblasti pro solární elektrárny AOS6 Zborovice a AOS9 Zdounky.<br>Tento kumulovaný záměr představuje extrémní a disproporcionální industriální zásah do stabilizovaného území na pomezí Zlínského a Olomouckého kraje. Navržená regulace zakládá přímý a invazivní zásah do ústavně garantovaného vlastnického práva podavatele (ve smyslu ČI. 11 Listiny základních práv a svobod) a prokazatelně devalvuje tržní i užitnou hodnotu dotčených nemovitostí. Správní orgán zcela rezignoval na zásadu proporcionality, když jednostranně nadřadil komerční zájmy budoucích provozovatelů energetických zařízeni nad práva stávajících vlastníků půdy a rezidentů.<br><br>**II. Ohroženi veřejného zdraví, hlukové faktory a stroboskopický efekt**<br>Pořizovatel dokumentace v rámci procesu vyhodnoceni vlivů na životní prostředí (SEA) i v samotných odůvodněních územních opatření zcela opomněl náležitě a objektivně posoudit kumulativní vlivy koncentrace větrných generátorů a solárních polí na veřejné zdraví (odporuje požadavkům stavebního zákona na ochranu zdravých životních podmínek). Odůvodnění napadáme pro absenci hloubkových analýz v následujících oblastech:<br><br>1. Infrazvuk a nízkofrekvenční zvuk: Moderní větrné elektrárny s výškou horní úvrati přesahující 200 metrů generuji specifické nízkofrekvenční vlnění, které vykazuje schopnost šířit se na velké vzdálenosti a prostupovat obvodovými plášti budov. Dlouhodobá expozice tomuto akustickému tlaku prokazatelně | **Akceptováno částečně.**<br><br>Akcelerační oblast AOV98 Tetětice byla vypuštěna.<br><br>Vymezení akceleračních oblastí proběhlo na základě biologického posouzení konkrétních území podle § 11 odst. 3 resp. 4 ZOZE, jehož výsledky spolu s výsledky vyhodnocení vlivů na životní prostředí (SEA, Příloha č. 5 k odůvodnění Z2 ÚRP) byly zapracovány do návrhu Z2 ÚRP. Návrh Z2 ÚRP a jeho odůvodnění, návrh souvisejících územních opatření a jejich odůvodnění obsahují náležitosti v souladu s příslušnými právními předpisy, včetně správního řádu, stavebního zákona a dalších. Zpracování VVURÚ odpovídá obsahem i strukturou požadavkům obsaženým v příloze č. 4 stavebního zákona, včetně posouzení kumulativních a synergických vlivů, vlivů na krajinný ráz a vlivů na zdraví.<br><br>Při vymezení akceleračních oblastí nelze předjímat konkrétní technické parametry či přesné umístění záměrů OZE. Obavy z negativních vlivů hluku a stroboskopického efektu řeší podmínky stanovené ve všech územních opatřeních pro akcelerační oblasti pro VTE, které ukládají zpracování hlukové studie, studie působení stroboskopického efektu, včetně minimalizace shadow flicker efektu, a také omezují světelné zatížení. Akcelerační oblasti pro VTE byly vymezeny s odstupem alespoň 500 m od obytné zástavby s ohledem na snížení rizik pro obyvatele. V případě, že by záměr nesplňoval zákonné hygienické limity (nařízení vlády č. 272/2011 Sb., o ochraně zdraví před nepříznivými účinky hluku a vibrací) a další požadavky vyplývající z příslušných právních předpisů (např. požární bezpečnost) a současně podmínky v územním opatření, nemůže být povolen.<br><br>Jedním z podkladů pro zpracování Z2 ÚRP byl dokument Akcelerační oblasti, předvýběr ploch k výstavbě VTE, Screening území ČR z hlediska ochrany krajinného rázu (Roman Bukáček, Simona Vondráčková, 2025). Při vymezování akceleračních oblastí byl krajinný ráz dále prověřován, a to s ohledem na hodnoty území. Vlivy na krajinný ráz pak byly dále vyhodnoceny |

| Poř. č. | Připomínkové místo | Číslo jednací | Článek | AO | Připomínka | Vyhodnocení |
|---|---|---|---|---|---|---|
| | | | | | způsobuje u humánní populace chronické poruchy spánku, migrény, kardiovaskulární potíže a trvalou psychickou zátěž.<br><br>2. stroboskopický efekt a světelné znečištění: Efekt periodického stíněni rotujících listů VTE v kombinaci s povinným zábleskovým leteckým značením vysokých věží představuje závažný neurologický a psychologický stresor pro obyvatele dotčených obci.<br><br>3. HIA (Health Impact Assessment): Požadujeme okamžité pozastaveni schvalovacího procesu do doby, než bude vypracováno komplexní nezávislé hodnoceni vlivů na veřejné zdraví (HIA).<br><br>**III. Devastace krajinného rázu, biodiverzity a mezinárodních závazků (NATURA 2000, UNESCO)**<br>Vymezení oblasti AOV98, AOS6 a AOS9 vykazuje zásadní metodické a věcné vady v oblasti ochrany přírody, krajiny a kulturního dědictví:<br><br>1. Soustava Natura 2000 a avifauna: Dotčené území slouží jako významný migrační koridor a hnízdiště chráněných druhů ptactva a netopýrů. výstavba větrných bariér prokazatelně generuje přímou mortalitu zvířat v důsledku kolizi, přičemž navržená "zmírňující opatřeni" obsažená v odůvodnění považujeme za zcela nedostatečná a akademická.<br><br>2. Krajinný ráz a OUV (výjimečná světová hodnota): výška staveb nad 200 metrů radikálně a nevratně naruší horizonty, dálkové pohledy a panoramatické hodnoty území. Dochází k degradaci historické kulturní krajiny, což je v přímém rozporu s mezinárodními závazky ČR týkajícími se ochrany památek světového významu (UNESCO) a zachováni integrity chráněných území. Kumulativní a synergické působeni tolika větrných a solárních parků vedle sebe překračuje únosnou kapacitu dotčeného území.<br><br>**IV. Absence kompenzačních schémat a destrukce zemědělského fondu (ZPF)**<br>Předložené návrhy znamenají masivní, nevratný zábor vysoce bonitní půdy ze Zemědělského půdního fondu (ZPF). Textová část dokumentace zcela ignoruje ekonomické dopady na lokální hospodařeni a zcela opomíjí zakotvení závazných kompenzačních mechanismů pro dotčené subjekty v území.<br>Kategoricky požadujeme, aby do závazné části územních opatření byl implementován transparentní systém finančních náhrad, krytý plně k tíži budoucích investorů, který bude kompenzovat:<br>· Trvalé sníženi tržní hodnoty residenčních nemovitosti a pozemků v dotčeném perimetru.<br>· Ztráty lokálních zemědělských subjektů způsobené fragmentací půdních bloků a omezením agrotechnických operací.<br><br>**V. Osobní a trestněprávní odpovědnost úředních osob**<br>Pořizovatel a schvalovatelé této koncepční dokumentace jsou tímto explicitně upozorněni na skutečnost, že schváleni vymezeni oblasti AOV98, AOS6 a AOS9 v předložené, odborně nepodložené podobě, může mít za následek vznik rozsáhlých národohospodářských škod, poškození zdraví obyvatelstva a nevratnou degradaci životního prostředí.<br>Pokud správní orgán ignoruje tato věcná a právně podložená varování a schválí regulaci zatíženou věcnými vadami, bude ze strany podavatele iniciováno podáni orgánům činným v trestním řízení.<br>Pořizovatel pochybil, když v rámci přípravné fáze rezignoval na uplatněni principu předběžné opatrnosti (podle § 3 zákona č. 17/1992 Sb., o životním prostředí). Vymezení akceleračních oblasti bez předchozího exaktního modelováni kumulativní infrazvukové zátěže, stroboskopického efektu a bez vyhodnoceni vlivů na veřejné zdraví (HIA) představuje hazard s biologickou a psychosomatickou integritou dotčené populace. Odsouváni těchto měřeni až do fáze provozu je nepřípustné, neboť po schválení územního opatřeni již nebude možné urbanistickou strukturu gigantického energetického komplexu efektivně korigovat.<br><br>VI. Závěr a petit | v rámci VVURÚ, a to jak z hlediska navrhovaného souboru akceleračních oblastí jako celku, tak pro jednotlivá území v kartách akceleračních oblastí, které obsahují i mapy viditelnosti (Příloha SEA). Podmínky v územních opatřeních pak dále omezují barevné řešení doprovodných staveb a rozsah trvalých terénních úprav.<br><br>Vlivy na kulturní dědictví, ochranná pásma národních kulturních památek a případné další památkové hodnoty byly sledovány v rámci VVURÚ.<br><br>Samotný způsob vymezení akceleračních oblastí na základě podkladů (biologická posouzení, mapy citlivosti ptáků vůči výstavbě VTE zpracované ČSO, území významná pro netopýry dle podkladů ČESON, biotopy zvláště chráněných druhů velkých savců a další) a nařízení vlády č. 507/2025 Sb. minimalizuje vliv na složky životního prostředí. Pro všechny akcelerační oblasti jsou současně pořizována územní opatření, která obsahují opatření stanovená na základě biologických posouzení. Tato opatření dále zmírňují negativní vlivy, které nebylo možné vyloučit vymezením akcelerační oblasti. Podmínky v územních opatřeních zahrnují ochranu prvků lokálního ÚSES a všech biokoridorů, ochranu biotopů, ZPF a PUPFL, dále povinnost biologického dozoru, monitoring mortality ptáků a netopýrů, detekční systémy a další podmínky specifické vzhledem ke konkrétní akcelerační oblasti.<br><br>Ochrana ZPF je řešena v souvisejících územních opatřeních. Podmínkami je zajištěno, že nebudou vznikat neobhospodařovatelné zbytkové zemědělské pozemky ani pozemky bez přístupu k veřejně přístupné pozemní komunikaci. Dále je v nich požadavek na upřednostní nižších tříd ochrany ZPF při realizaci záměrů OZE a je stanovena maximální plocha dlouhodobého nebo trvalého odnětí ZPF pro záměry OZE v celé akcelerační oblasti. Souhlas s odnětím ze ZPF bude vydán v navazujícím řízení dle stavebního zákona. |

| Poř. č. | Připomínkové místo | Číslo jednací | Článek | AO | Připomínka | Vyhodnocení |
|---|---|---|---|---|---|---|
| | | | | | Z výše rozvedených důvodů podavatel navrhuje a požaduje:<br>1. Úplné zrušení vymezení akcelerační oblasti AOV98 Tetětice, AOS6 Zborovice a AOS9 Zdounky.<br><br>2. Pozastavení schvalovacího procesu do doby vypracováni nezávislých studii HIA (vliv na veřejné zdraví – nízkofrekvenční hluk, stroboskopický efekt) a studii hodnoticích kumulativní vlivy na krajinný ráz a památky UNESCO.<br><br>3. Doplnění závazné části o explicitní stanoveni přímé odpovědnosti investorů za veškeré negativní externality a zavedeni povinných ekonomických kompenzací pro vlastníky dotčených nemovitosti. | |
| 8138. | Jitka Trnková | MMR-45157-2026-81 | 99czzg | AOV83 | **<u>Připomínka k návrhu Změny č. 2 ÚRP</u>**<br><br>**<u>Text připomínky</u>**<br>Podatel nesouhlasí s vymezením akcelerační oblasti AOV83 a žádá, aby tato akcelerační oblast nebyla ve Změně č. 2 Územního rozvojového plánu vymezena a aby nebylo vydáno územní opatření AOV83.<br><br>**<u>Odůvodnění uplatněné připomínky</u>**<br>**1. Direktivní vymezení AOV**<br>Podatel se domnívá, že není nezbytné (a neplyne to ani ze směrnice EU RED III), aby akcelerační oblasti pro VTE (dále jen „AOV") byly vymezeny direktivně na celostátní úrovni. Je naprosto dostačující, když by Změna č. 2 Územního rozvojového plánu (dále jen Změna Č. 2") dala obcím povinnost, aby prověřily možnosti vymezení AOV v územních plánech. Na základě tohoto pokynu by samosprávy znalé místních poměrů po dohodě s občany vymezily vhodné lokality pro VTE. Díky tomu by byly zohledněny s potřebnou pečlivostí a v nutné podrobnosti zásahy do veřejných zájmů, které není možné na úrovni Změny č. 2 zhodnotit, neboť to její velké měřítko neumožňuje.<br><br>**2. Diskriminační vymezeni AOV**<br>Ve Změně č. 2 ÚRP není dostatečně vysvětleno, proč je třeba vymezit akcelerační oblasti právě tak, jak to činí Změna č. 2, jinými slovy není pochopitelné, proč právě počet AOV, se kterým Změna č. 2 počítá, povede ke splněni klimatických a energetických cílů a proč vymezení jiné oblasti již není zapotřebí nebo proč by klimatické a energetické cíle nemohly být plněny i bez AOV83, když není ke splněni těchto cílů (které ani nejsou ve Změně č. 2 specifikovány) zapotřebí ani o jednu AOV více.<br>Lokalita, kde je AOV83 přitom není nijak výjimečná z hlediska potenciálu pro VTE (nebo alespoň není ve Změně č. 2 přesvědčivě popsáno, proč se AOV83 svým větrným potenciálem tak výrazně odlišuje od dalších oblasti, kde AOV vymezeny nebyly). Lze tedy předpokládat, že existuji i jiné shodné oblasti, kde však z nejasných důvodů AOV nebyly vymezeny. To považuje podatel za diskriminační.<br>Diskriminovány jsou i samosprávy, na jejichž území jsou AOV vymezeny. Vymezeni AOV totiž představuje jakousi stavební uzávěru, kdy obec nemůže v dotčeném území měnit územní plán podle svých potřeb, ale musí respektovat vymezenou AOV. Vedle toho pak nebudou investoři VTE motivováni, aby s obci uzavřeli férovou plánovací smlouvu a poskytli obci a jejím občanům dostatečné kompenzace za negativní dopady provozu VTE. Záměry VTE povolované v AOV totiž budou protežovány a jejich výstavba výrazně usnadněna. Tato diskriminace přímo ovlivňuje i občany samospráv.<br><br>**3. Nedostatečné posouzení vlivů**<br>Vymezení AOV s největší pravděpodobností povede k tomu, že záměry VTE v nich umisťované budou upřednostňovány a nedojde už nikdy k řádnému posouzeni jejich negativních dopadů na životní prostředí, na zdraví a životy lidi. Proto by mělo být vyhodnoceni vlivů Změny č. 2 a územního opatřeni pro AOV83 extrémně podrobné a kvalitní, prakticky na úrovni EIA.<br>Překážkou pro takové podrobné posouzení je ale fakt, že je měřítko Územního rozvojového plánu příliš velké a neumožňuje skutečně posoudit dopady vymezení AOV (jiné by to bylo na úrovni územního plánu, resp. v procesu EIA se znalostí konkrétního záměru). Vzhledem k tomu, že na vymezeni akceleračních | **Akceptováno částečně.**<br><br>Akcelerační oblast AOV83 Chorušice byla zmenšena.<br><br>Akcelerační oblasti byly vymezeny na celostátní úrovni v Z2 ÚRP na základě Zadání Z2 ÚRP schváleného Vládou ČR. Vymezení akceleračních oblastí proběhlo na základě biologického posouzení konkrétních území podle § 11 odst. 3 resp. 4 ZOZE, jehož výsledky spolu s výsledky vyhodnocení vlivů na životní prostředí (SEA, Příloha č. 5 k odůvodnění Z2 ÚRP) byly zapracovány do návrhu Změny č. 2 ÚRP. Oblasti, u nichž autorizované osoby identifikovaly významné negativní nebo kumulativní vlivy, byly ze Z2 ÚRP vyloučeny (odůvodnění Z2 ÚRP, odst. 32). Zpracování VVURÚ odpovídá obsahem i strukturou požadavkům obsaženým v příloze č. 4 stavebního zákona, včetně posouzení kumulativních a synergických vlivů. Ve VVURÚ (včetně SEA) byly posuzovány akcelerační oblastí, nikoliv konkrétní záměry, a podrobnost odpovídá měřítku ÚRP a územních opatření. Vymezení akcelerační oblasti v ÚRP nezakládá právo na výstavbu VTE ani nevylučuje jiné využití území.<br><br>Při vymezení akceleračních oblastí nelze předjímat konkrétní technické parametry či přesné umístění záměrů OZE. Obavy z negativních vlivů hluku a stroboskopického efektu řeší podmínky stanovené ve všech územních opatřeních pro akcelerační oblasti pro VTE, které ukládají zpracování hlukové studie, studie působení stroboskopického efektu, včetně minimalizace shadow flicker efektu. V případě, že by záměr nesplňoval zákonné hygienické limity (nařízení vlády č. 272/2011 Sb., o ochraně zdraví před nepříznivými účinky hluku a vibrací) a současně podmínky v územním opatření, nemůže být povolen.<br><br>Jedním z podkladů pro zpracování Z2 ÚRP byl dokument Akcelerační oblasti, předvýběr ploch k výstavbě VTE, Screening území ČR z hlediska ochrany krajinného rázu (Roman Bukáček, Simona Vondráčková, 2025). Při vymezování akceleračních oblastí byl krajinný ráz dále prověřován, a to s ohledem na hodnoty území. Vlivy na krajinný ráz pak byly dále vyhodnoceny v rámci VVURÚ, a to jak z hlediska navrhovaného souboru akceleračních oblastí jako celku, tak pro jednotlivá území v |

| Poř. č. | Připomínkové místo | Číslo jednací | Článek | AO | Připomínka | Vyhodnocení |
|---|---|---|---|---|---|---|
| | | | | | oblastí naváže zrychlené a zjednodušené povolovací řízeni před Dopravním a energetickým stavebním úřadem (DESÚ), v rámci kterého bude úřad prakticky pouze ověřovat, zda jsou záměry v souladu s vágními a nic neříkajícími podmínkami územního opatření AOV83. V souladu s těmito obecnými podmínkami ale budou téměř jakékoliv záměry, což znamená, že vlivy VTE realizovaných v AOV83 nebudou nikdy reálně posouzeny.<br>Podatel se domnívá, že je nezbytné, aby všechny vlivy VTE byly skutečně a podrobně posouzeny. Vágní posouzeni Změny č. 2 nebo územního opatření AOV83 je naprosto nedostatečné. Podatel se domnívá, že vadné posouzeni dopadů VTE může mít nejen přímý vliv na jeho zdraví včetně psychické pohody, ale také to může ovlivnit socioekonomický rozvoj obce, ve které žije.<br>Podatel ještě připomíná, že nedošlo ke kumulativnímu zhodnocení vlivů v důsledku vymezení tří AOV v těsné blízkosti (AOV82, AOV83 a AOV84).<br><br>**4. Zanedbatelné pozitivní vlivy vymezení AO**<br>V odůvodnění Změny č. 2 ani územního opatřeni není možné dohledat vyčísleni přínosu AOV83 pro sníženi energetické závislosti anebo sníženi produkce CO2. Ve vyhodnocení vlivů územního opatření AOV83 se ale uvádí k pozitivním vlivům (přínosům) vymezení AOV a realizace VTE: „Zanedbatelný až mírně pozitivní vliv k ochraně klimatu uplatnění AO se uplatní v globálním měřítku, tedy i z hlediska přeshraničního působení." V dokumentaci Změny č. 2 a územního opatřeni je tedy přiznáno, že přínosy VTE realizovaných v AOV83 budou zanedbatelné, byť chybí konkrétní čísla. V takové situaci není pochopitelné, jak mohl zájem na vymezení AOV83 převážit nad ostatními konkrétně specifikovanými veřejnými zájmy, které naopak výstavba VTE ovlivní výrazně (byť to nekvalitně zpracované vyhodnocení Změny č. 2 a územního opatřeni nepřiznává).<br>Dále se ve vyhodnocení územního opatření AOV83 uvádí: „Vlivy na ovzduší v době výstavby zanedbatelné (prašnost při přesunu zemin, emise ze spalování PHM, sekundární prašnost), v době provozu mírně pozitivní z důvodu náhrady spalovacích zdrojů při výrobě el. energie." Vzhledem k tomu, že se ve vyhodnocení uvádí, že vliv AOV83 na ochranu klimatu bude zanedbatelný, bude logicky zanedbatelný rozsah, ve kterém VTE realizované v AOV83 nahradí spalovací zdroje. Změna č. 2 ani územní opatření tento závěr nevyvrací, neobsahuji totiž vyčísleni toho, v jak velkém rozsahu VTE realizované v AOV83 nahradí spalovací zdroje a jaký přesně vliv bude mít tato náhrada na cíle sledované Změnou č. 2, tedy sníženi energetické závislosti ČR a snížení produkce CO2. Je také třeba řádně vyhodnotit, proč těchto cílů nelze dosáhnout jinými způsoby (zvýšeni počtu bloků JEDU, popř. JETE, rozvoj vodíkové infrastruktury v souladu s Vodíkovou strategii ČR, větší důraz na rozvoj FVE). Proto ani blíže nespecifikovaná náhrada spalovacích zdrojů není důvod, proč by měl zájem na vymezeniAOV83 převážit nad jinými zájmy v území.<br><br>**5. Výška VTE a rozloha AO**<br>Ve Změně č. 2 ani v územním opatřeni pro AOV83 není vysvětleno, proč byla zvolena právě tato rozloha AO a proč má AOV právě tyto konkrétní hranice a proč právě toto vymezení AOV povede ke splněni cílů Změny č. 2. jinými slovy není vysvětleno, proč nemůže být AO vymezena jiným způsobem tak, aby kupř. byly VTE umisťovány v dostatečné vzdálenosti od zastavěného území a zastavitelných ploch podle územních plánů (min 1,5 km) a není porovnáno, zda by toto jiné vymezení AOV třeba také nevedlo ke splnění cílů Změny č. 2. Podatel se domnívá, že to ale vzhledem k nespecifičnosti cílů Změny č. 2 není ani možné, proto by také vůbec neměla být AOV83 vymezena.<br><br>**6. Hluková zátěž, vibrace a stroboskopický efekt**<br>Podatel zásadně nesouhlasí s tím, že Změna č. 2 ani příslušné územní opatření vůbec neřeší negativní dopady hluku. Hluk totiž Změna č. 2 chápe jako normální integrální součást VTE, bez které to prostě nejde a je třeba se s tím smířit. Tento přístup nejlépe demonstruje přirovnáni hluku z VTE k v podstatě příjemnému „šumění lesa", které mohou zaregistrovat jen neurotické osoby. Podatel se proto domnívá, že hlukové vlivy nebyly zhodnoceny a ve skutečnosti to ani není možné bez znalosti konkrétního projektu. | kartách akceleračních oblastí, které obsahují i mapy viditelnosti (Příloha SEA). Podmínky v územních opatřeních pak dále omezují barevné řešení doprovodných staveb a rozsah trvalých terénních úprav.<br><br>Samotný způsob vymezení akceleračních oblastí na základě podkladů (biologická posouzení, mapy citlivosti ptáků vůči výstavbě VTE zpracované ČSO, území významná pro netopýry dle podkladů ČESON, biotopy zvláště chráněných druhů velkých savců a další) a nařízení vlády č. 507/2025 Sb. minimalizuje vliv na složky životního prostředí. Pro všechny akcelerační oblasti jsou současně pořizována územní opatření, která obsahují opatření stanovená na základě biologických posouzení. Tato opatření dále zmírňují negativní vlivy, které nebylo možné vyloučit vymezením akcelerační oblasti. Podmínky v územních opatřeních zahrnují ochranu prvků lokálního ÚSES a všech biokoridorů, ochranu biotopů, ZPF a PUPFL, dále povinnost biologického dozoru, monitoring mortality ptáků a netopýrů, detekční systémy a další podmínky specifické vzhledem ke konkrétní akcelerační oblasti. |

| Poř. č. | Připomínkové místo | Číslo jednací | Článek | AO | Připomínka | Vyhodnocení |
|---|---|---|---|---|---|---|
| | | | | | Podatel zdůrazňuje, že nepovažuje za dostatečné, aby byla hluková zátěž řešena až v hlukové studii zpracované investorem. Takový přístup není schopný zajistit reálnou ochranu lidského zdraví.<br>Podatel dále nesouhlasí s tím, že vůbec nedošlo k posouzeni vlivů infrazvuku, nízkofrekvenčního hluku a vibraci, ačkoliv odborné studie upozorňují na rizika spojená s těmito doprovodnými jevy provozu VTE.<br>Podatel se domnívá, že nebyl ani řádně zhodnocen vliv vibraci na nemovitosti.<br>Stejně tak nebyl řádně posouzen z hlediska vlivů tzv. stroboskopický efekt, kdy se posouzení zejména nezaměřilo na obtěžující dopady stroboskopického efektu.<br><br>**7. Vlivy na krajinný ráz**<br>Větrné elektrárny mají zásadní vlivy na krajinný ráz. Ve Vyhodnocení vlivů územního opatřeni AOV83 se uvádí: *„Z analýzy viditelnosti vyplývá, že hodnocené území se vyznačuje vysokou koncentrací kulturně - historických hodnot a zároveň velmi citlivým vztahem ke krajině Kokořínska a k ikonické dominantě Bezdězu. V bezprostředním okolí se uplatňuje kostel Nanebevzetí Panny Marie, kostel sv. Jakuba Většího, fara, kaple Nejsvětější Trojice, zámek a historická venkovská zástavba. Ve vzdálenosti do 2 km navazují kostel sv. Martina, radnice, sokolovna a další objekty utvářející obraz sídla. V širším území do 5 km a 15 km se pak prosazuje mimořádně bohatý soubor památek, včetně hradu Kokořín, hradu Houska, hradišť, kostelů, tvrzí, zámků a historických areálů. Rozhodující hodnotou je zde ochrana vnitřní scenérie Kokořínska a nerušených výhledů na Bezděz. Současně je třeba zachovat obraz Mšena a jeho historického jádra v krajině, včetně vazeb na příjezdové komunikace, turistické trasy a další frekventovaná místa, odkud se uplatňuji ikonické pohledy na město i na širší krajinný rámec. Bezděz zde nepůsobí jen jako vzdálená dominanta, ale jako jeden z hlavních určujících prvků krajinné identity celého prostoru."*<br><br>Jak je možné, že všechny tyto vlivy jsou hodnoceny jako zanedbatelné, když přitom VTE budou představovat novou dominantu, která jednoznačně výrazně ovlivni krajinu, to není ve Změně č. 2 ani v územním opatřeni vysvětleno.<br><br>Vliv VTE na krajinný ráz bude mít ještě další dopady – již napořád bude hodnota krajinného rázu snížena, takže bude možné do území umisťovat i další záměry, které by jinak kvůli ochraně krajinného rázu nebyly přípustné.<br><br>**8. Další negativní vlivy AOV83**<br>- Prostor pro individuální připomínky: lze doplnit např. obavy z negativního vlivu vymezení AOV na zvířata, na ekosystémy, na vodní poměry v území, na zemědělský půdní fond, na ekosystémy... | |
| 8139. | Danuše Procházková | MMR-45158-2026-81 | 99bf, 99bi, 99czzs | AOS6, AOS9, AOV98 | **<u>Připomínky k:</u>**<br>**I. návrhu Změny č. 2 Územního rozvojového plánu ČR (ÚRP ČR)**<br>**II. Vyhodnocení vlivů návrhu Změny č. 2 ÚRP na udržitelný rozvoj území (SEA)**<br>**III. návrhům jednotlivých územních opatření pro akcelerační oblasti (AO) vymezeným v návrhu Změny č. 2 ÚRP**<br><br>**Věc: Připomínky dotčené osoby k návrhu Změny č. 2 Územního rozvojového plánu ČR, k Vyhodnoceni vlivů na udržitelný rozvoj území (SEA) a k návrhům územních opatřeni pro akcelerační oblasti AOV98 Tetětice, AOS6 Zborovice a AOS9 Zdounky**<br><br>**Podatel:**<br>jakožto dotčená osoba, vlastník nemovitostí a subjekt, jehož ústavně zaručená práva, legitimní zájmy a zdravé životní podmínky jsou přímo dotčeny navrhovanou koncepční územně plánovací regulaci, podává tímto v zákonné lhůtě následující<br><br>**PŘIPOMÍNKY:** | **Akceptováno částečně.**<br><br>Akcelerační oblast AOV98 Tetětice byla vypuštěna.<br><br>Vymezení akceleračních oblastí proběhlo na základě biologického posouzení konkrétních území podle § 11 odst. 3 resp. 4 ZOZE, jehož výsledky spolu s výsledky vyhodnocení vlivů na životní prostředí (SEA, Příloha č. 5 k odůvodnění Z2 ÚRP) byly zapracovány do návrhu Z2 ÚRP. Návrh Z2 ÚRP a jeho odůvodnění, návrh souvisejících územních opatření a jejich odůvodnění obsahují náležitosti v souladu s příslušnými právními předpisy, včetně správního řádu, stavebního zákona a dalších. Zpracování VVURÚ odpovídá obsahem i strukturou požadavkům obsaženým v příloze č. 4 stavebního zákona, včetně posouzení |

| Poř. č. | Připomínkové místo | Číslo jednací | Článek | AO | Připomínka | Vyhodnocení |
|---|---|---|---|---|---|---|
| | | | | | **I. Vymezeni dotčeného území, věcná legitimace a disproporcionalita zásahu**<br>Předložená dokumentace Změny č. 2 Územního rozvojového plánu ČR (ÚRP ČR) a navazujících územních opatřeni obecné povahy navrhuje v geograficky provázaném subregionu vymezeni masivní akcelerační oblasti pro větrné elektrárny AOV98 Tetětice (zasahující katastrální území obci Dřínov, Morkovice-Slížany, Pavlovice u Kojetína, Počenice-Tetětice, Troubky-Zdislavice, Uhřice, Věžky, Zborovice) a současně akceleračních oblasti pro solární elektrárny AOS6 Zborovice a AOS9 Zdounky.<br>Tento kumulovaný záměr představuje extrémní a disproporcionální industriální zásah do stabilizovaného území na pomezí Zlínského a Olomouckého kraje. Navržená regulace zakládá přímý a invazivní zásah do ústavně garantovaného vlastnického práva podavatele (ve smyslu ČI. 11 Listiny základních práv a svobod) a prokazatelně devalvuje tržní i užitnou hodnotu dotčených nemovitostí. Správní orgán zcela rezignoval na zásadu proporcionality, když jednostranně nadřadil komerční zájmy budoucích provozovatelů energetických zařízeni nad práva stávajících vlastníků půdy a rezidentů.<br><br>**II. Ohroženi veřejného zdraví, hlukové faktory a stroboskopický efekt**<br>Pořizovatel dokumentace v rámci procesu vyhodnoceni vlivů na životní prostředí (SEA) i v samotných odůvodněních územních opatření zcela opomněl náležitě a objektivně posoudit kumulativní vlivy koncentrace větrných generátorů a solárních polí na veřejné zdraví (odporuje požadavkům stavebního zákona na ochranu zdravých životních podmínek). Odůvodnění napadáme pro absenci hloubkových analýz v následujících oblastech:<br><br>1. Infrazvuk a nízkofrekvenční zvuk: Moderní větrné elektrárny s výškou horní úvrati přesahující 200 metrů generuji specifické nízkofrekvenční vlnění, které vykazuje schopnost šířit se na velké vzdálenosti a prostupovat obvodovými plášti budov. Dlouhodobá expozice tomuto akustickému tlaku prokazatelně způsobuje u humánní populace chronické poruchy spánku, migrény, kardiovaskulární potíže a trvalou psychickou zátěž.<br><br>2. stroboskopický efekt a světelné znečištění: Efekt periodického stíněni rotujících listů VTE v kombinaci s povinným zábleskovým leteckým značením vysokých věží představuje závažný neurologický a psychologický stresor pro obyvatele dotčených obci.<br><br>3. HIA (Health Impact Assessment): Požadujeme okamžité pozastaveni schvalovacího procesu do doby, než bude vypracováno komplexní nezávislé hodnoceni vlivů na veřejné zdraví (HIA).<br><br>**III. Devastace krajinného rázu, biodiverzity a mezinárodních závazků (NATURA 2000, UNESCO)**<br>Vymezení oblasti AOV98, AOS6 a AOS9 vykazuje zásadní metodické a věcné vady v oblasti ochrany přírody, krajiny a kulturního dědictví:<br><br>1. Soustava Natura 2000 a avifauna: Dotčené území slouží jako významný migrační koridor a hnízdiště chráněných druhů ptactva a netopýrů. výstavba větrných bariér prokazatelně generuje přímou mortalitu zvířat v důsledku kolizi, přičemž navržená "zmírňující opatřeni" obsažená v odůvodnění považujeme za zcela nedostatečná a akademická.<br><br>2. Krajinný ráz a OUV (výjimečná světová hodnota): výška staveb nad 200 metrů radikálně a nevratně naruší horizonty, dálkové pohledy a panoramatické hodnoty území. Dochází k degradaci historické kulturní krajiny, což je v přímém rozporu s mezinárodními závazky ČR týkajícími se ochrany památek světového významu (UNESCO) a zachováni integrity chráněných území. Kumulativní a synergické působeni tolika větrných a solárních parků vedle sebe překračuje únosnou kapacitu dotčeného území.<br><br>**IV. Absence kompenzačních schémat a destrukce zemědělského fondu (ZPF)** | kumulativních a synergických vlivů, vlivů na krajinný ráz a vlivů na zdraví.<br><br>Při vymezení akceleračních oblastí nelze předjímat konkrétní technické parametry či přesné umístění záměrů OZE. Obavy z negativních vlivů hluku a stroboskopického efektu řeší podmínky stanovené ve všech územních opatřeních pro akcelerační oblasti pro VTE, které ukládají zpracování hlukové studie, studie působení stroboskopického efektu, včetně minimalizace shadow flicker efektu, a také omezují světelné zatížení. Akcelerační oblasti pro VTE byly vymezeny s odstupem alespoň 500 m od obytné zástavby s ohledem na snížení rizik pro obyvatele. V případě, že by záměr nesplňoval zákonné hygienické limity (nařízení vlády č. 272/2011 Sb., o ochraně zdraví před nepříznivými účinky hluku a vibrací) a další požadavky vyplývající z příslušných právních předpisů (např. požární bezpečnost) a současně podmínky v územním opatření, nemůže být povolen.<br><br>Jedním z podkladů pro zpracování Z2 ÚRP byl dokument Akcelerační oblasti, předvýběr ploch k výstavbě VTE, Screening území ČR z hlediska ochrany krajinného rázu (Roman Bukáček, Simona Vondráčková, 2025). Při vymezování akceleračních oblastí byl krajinný ráz dále prověřován, a to s ohledem na hodnoty území. Vlivy na krajinný ráz pak byly dále vyhodnoceny v rámci VVURÚ, a to jak z hlediska navrhovaného souboru akceleračních oblastí jako celku, tak pro jednotlivá území v kartách akceleračních oblastí, které obsahují i mapy viditelnosti (Příloha SEA). Podmínky v územních opatřeních pak dále omezují barevné řešení doprovodných staveb a rozsah trvalých terénních úprav.<br><br>Vlivy na kulturní dědictví, ochranná pásma národních kulturních památek a případné další památkové hodnoty byly sledovány v rámci VVURÚ.<br><br>Samotný způsob vymezení akceleračních oblastí na základě podkladů (biologická posouzení, mapy citlivosti ptáků vůči výstavbě VTE zpracované ČSO, území významná pro netopýry dle podkladů ČESON, biotopy zvláště chráněných druhů velkých savců a další) a nařízení vlády č. 507/2025 Sb. minimalizuje vliv na složky životního prostředí. Pro všechny akcelerační oblasti jsou současně pořizována územní opatření, která obsahují opatření stanovená na základě biologických posouzení. Tato opatření dále zmírňují negativní vlivy, které nebylo možné vyloučit vymezením akcelerační oblasti. Podmínky v územních opatřeních zahrnují ochranu prvků lokálního ÚSES a všech biokoridorů, ochranu biotopů, ZPF a PUPFL, dále povinnost biologického dozoru, monitoring mortality ptáků a netopýrů, |

| Poř. č. | Připomínkové místo | Číslo jednací | Článek | AO | Připomínka | Vyhodnocení |
|---|---|---|---|---|---|---|
| | | | | | Předložené návrhy znamenají masivní, nevratný zábor vysoce bonitní půdy ze Zemědělského půdního fondu (ZPF). Textová část dokumentace zcela ignoruje ekonomické dopady na lokální hospodařeni a zcela opomíjí zakotvení závazných kompenzačních mechanismů pro dotčené subjekty v území.<br>Kategoricky požadujeme, aby do závazné části územních opatření byl implementován transparentní systém finančních náhrad, krytý plně k tíži budoucích investorů, který bude kompenzovat:<br>· Trvalé sníženi tržní hodnoty residenčních nemovitosti a pozemků v dotčeném perimetru.<br>· Ztráty lokálních zemědělských subjektů způsobené fragmentací půdních bloků a omezením agrotechnických operací.<br><br>**V. Osobní a trestněprávní odpovědnost úředních osob**<br>Pořizovatel a schvalovatelé této koncepční dokumentace jsou tímto explicitně upozorněni na skutečnost, že schváleni vymezeni oblasti AOV98, AOS6 a AOS9 v předložené, odborně nepodložené podobě, může mít za následek vznik rozsáhlých národohospodářských škod, poškození zdraví obyvatelstva a nevratnou degradaci životního prostředí.<br>Pokud správní orgán ignoruje tato věcná a právně podložená varování a schválí regulaci zatíženou věcnými vadami, bude ze strany podavatele iniciováno podáni orgánům činným v trestním řízení.<br>Pořizovatel pochybil, když v rámci přípravné fáze rezignoval na uplatněni principu předběžné opatrnosti (podle § 3 zákona č. 17/1992 Sb., o životním prostředí). Vymezení akceleračních oblasti bez předchozího exaktního modelováni kumulativní infrazvukové zátěže, stroboskopického efektu a bez vyhodnoceni vlivů na veřejné zdraví (HIA) představuje hazard s biologickou a psychosomatickou integritou dotčené populace. Odsouváni těchto měřeni až do fáze provozu je nepřípustné, neboť po schválení územního opatřeni již nebude možné urbanistickou strukturu gigantického energetického komplexu efektivně korigovat.<br><br>VI. Závěr a petit<br>Z výše rozvedených důvodů podavatel navrhuje a požaduje:<br>1. Úplné zrušení vymezení akcelerační oblasti AOV98 Tetětice, AOS6 Zborovice a AOS9 Zdounky.<br><br>2. Pozastavení schvalovacího procesu do doby vypracováni nezávislých studii HIA (vliv na veřejné zdraví – nízkofrekvenční hluk, stroboskopický efekt) a studii hodnoticích kumulativní vlivy na krajinný ráz a památky UNESCO.<br><br>3. Doplnění závazné části o explicitní stanoveni přímé odpovědnosti investorů za veškeré negativní externality a zavedeni povinných ekonomických kompenzací pro vlastníky dotčených nemovitosti. | detekční systémy a další podmínky specifické vzhledem ke konkrétní akcelerační oblasti.<br><br>Ochrana ZPF je řešena v souvisejících územních opatřeních. Podmínkami je zajištěno, že nebudou vznikat neobhospodařovatelné zbytkové zemědělské pozemky ani pozemky bez přístupu k veřejně přístupné pozemní komunikaci. Dále je v nich požadavek na upřednostní nižších tříd ochrany ZPF při realizaci záměrů OZE a je stanovena maximální plocha dlouhodobého nebo trvalého odnětí ZPF pro záměry OZE v celé akcelerační oblasti. Souhlas s odnětím ze ZPF bude vydán v navazujícím řízení dle stavebního zákona. |
| 8140. | Marie Tranová | MMR-45159-2026-81 | 99bf, 99bi, 99czzs | AOS6, AOS9, AOV98 | **<u>Připomínky k:</u>**<br>**I. návrhu Změny č. 2 Územního rozvojového plánu ČR (ÚRP ČR)**<br>**II. Vyhodnocení vlivů návrhu Změny č. 2 ÚRP na udržitelný rozvoj území (SEA)**<br>**III. návrhům jednotlivých územních opatření pro akcelerační oblasti (AO) vymezeným v návrhu Změny č. 2 ÚRP**<br><br>**Věc: Připomínky dotčené osoby k návrhu Změny č. 2 Územního rozvojového plánu ČR, k Vyhodnoceni vlivů na udržitelný rozvoj území (SEA) a k návrhům územních opatřeni pro akcelerační oblasti AOV98 Tetětice, AOS6 Zborovice a AOS9 Zdounky**<br><br>**Podatel:**<br>jakožto dotčená osoba, vlastník nemovitostí a subjekt, jehož ústavně zaručená práva, legitimní zájmy a zdravé životní podmínky jsou přímo dotčeny navrhovanou koncepční územně plánovací regulaci, podává tímto v zákonné lhůtě následující<br><br>**PŘIPOMÍNKY:** | **Akceptováno částečně.**<br><br>Akcelerační oblast AOV98 Tetětice byla vypuštěna.<br><br>Vymezení akceleračních oblastí proběhlo na základě biologického posouzení konkrétních území podle § 11 odst. 3 resp. 4 ZOZE, jehož výsledky spolu s výsledky vyhodnocení vlivů na životní prostředí (SEA, Příloha č. 5 k odůvodnění Z2 ÚRP) byly zapracovány do návrhu Z2 ÚRP. Návrh Z2 ÚRP a jeho odůvodnění, návrh souvisejících územních opatření a jejich odůvodnění obsahují náležitosti v souladu s příslušnými právními předpisy, včetně správního řádu, stavebního zákona a dalších. Zpracování VVURÚ odpovídá obsahem i strukturou požadavkům obsaženým v příloze č. 4 stavebního zákona, včetně posouzení |

| Poř. č. | Připomínkové místo | Číslo jednací | Článek | AO | Připomínka | Vyhodnocení |
|---|---|---|---|---|---|---|
| | | | | | **I. Vymezeni dotčeného území, věcná legitimace a disproporcionalita zásahu**<br>Předložená dokumentace Změny č. 2 Územního rozvojového plánu ČR (ÚRP ČR) a navazujících územních opatřeni obecné povahy navrhuje v geograficky provázaném subregionu vymezeni masivní akcelerační oblasti pro větrné elektrárny AOV98 Tetětice (zasahující katastrální území obci Dřínov, Morkovice-Slížany, Pavlovice u Kojetína, Počenice-Tetětice, Troubky-Zdislavice, Uhřice, Věžky, Zborovice) a současně akceleračních oblasti pro solární elektrárny AOS6 Zborovice a AOS9 Zdounky.<br>Tento kumulovaný záměr představuje extrémní a disproporcionální industriální zásah do stabilizovaného území na pomezí Zlínského a Olomouckého kraje. Navržená regulace zakládá přímý a invazivní zásah do ústavně garantovaného vlastnického práva podavatele (ve smyslu ČI. 11 Listiny základních práv a svobod) a prokazatelně devalvuje tržní i užitnou hodnotu dotčených nemovitostí. Správní orgán zcela rezignoval na zásadu proporcionality, když jednostranně nadřadil komerční zájmy budoucích provozovatelů energetických zařízeni nad práva stávajících vlastníků půdy a rezidentů.<br><br>**II. Ohroženi veřejného zdraví, hlukové faktory a stroboskopický efekt**<br>Pořizovatel dokumentace v rámci procesu vyhodnoceni vlivů na životní prostředí (SEA) i v samotných odůvodněních územních opatření zcela opomněl náležitě a objektivně posoudit kumulativní vlivy koncentrace větrných generátorů a solárních polí na veřejné zdraví (odporuje požadavkům stavebního zákona na ochranu zdravých životních podmínek). Odůvodnění napadáme pro absenci hloubkových analýz v následujících oblastech:<br><br>1. Infrazvuk a nízkofrekvenční zvuk: Moderní větrné elektrárny s výškou horní úvrati přesahující 200 metrů generuji specifické nízkofrekvenční vlnění, které vykazuje schopnost šířit se na velké vzdálenosti a prostupovat obvodovými plášti budov. Dlouhodobá expozice tomuto akustickému tlaku prokazatelně způsobuje u humánní populace chronické poruchy spánku, migrény, kardiovaskulární potíže a trvalou psychickou zátěž.<br><br>2. stroboskopický efekt a světelné znečištění: Efekt periodického stíněni rotujících listů VTE v kombinaci s povinným zábleskovým leteckým značením vysokých věží představuje závažný neurologický a psychologický stresor pro obyvatele dotčených obci.<br><br>3. HIA (Health Impact Assessment): Požadujeme okamžité pozastaveni schvalovacího procesu do doby, než bude vypracováno komplexní nezávislé hodnoceni vlivů na veřejné zdraví (HIA).<br><br>**III. Devastace krajinného rázu, biodiverzity a mezinárodních závazků (NATURA 2000, UNESCO)**<br>Vymezení oblasti AOV98, AOS6 a AOS9 vykazuje zásadní metodické a věcné vady v oblasti ochrany přírody, krajiny a kulturního dědictví:<br><br>1. Soustava Natura 2000 a avifauna: Dotčené území slouží jako významný migrační koridor a hnízdiště chráněných druhů ptactva a netopýrů. výstavba větrných bariér prokazatelně generuje přímou mortalitu zvířat v důsledku kolizi, přičemž navržená "zmírňující opatřeni" obsažená v odůvodnění považujeme za zcela nedostatečná a akademická.<br><br>2. Krajinný ráz a OUV (výjimečná světová hodnota): výška staveb nad 200 metrů radikálně a nevratně naruší horizonty, dálkové pohledy a panoramatické hodnoty území. Dochází k degradaci historické kulturní krajiny, což je v přímém rozporu s mezinárodními závazky ČR týkajícími se ochrany památek světového významu (UNESCO) a zachováni integrity chráněných území. Kumulativní a synergické působeni tolika větrných a solárních parků vedle sebe překračuje únosnou kapacitu dotčeného území.<br><br>**IV. Absence kompenzačních schémat a destrukce zemědělského fondu (ZPF)** | kumulativních a synergických vlivů, vlivů na krajinný ráz a vlivů na zdraví.<br><br>Při vymezení akceleračních oblastí nelze předjímat konkrétní technické parametry či přesné umístění záměrů OZE. Obavy z negativních vlivů hluku a stroboskopického efektu řeší podmínky stanovené ve všech územních opatřeních pro akcelerační oblasti pro VTE, které ukládají zpracování hlukové studie, studie působení stroboskopického efektu, včetně minimalizace shadow flicker efektu, a také omezují světelné zatížení. Akcelerační oblasti pro VTE byly vymezeny s odstupem alespoň 500 m od obytné zástavby s ohledem na snížení rizik pro obyvatele. V případě, že by záměr nesplňoval zákonné hygienické limity (nařízení vlády č. 272/2011 Sb., o ochraně zdraví před nepříznivými účinky hluku a vibrací) a další požadavky vyplývající z příslušných právních předpisů (např. požární bezpečnost) a současně podmínky v územním opatření, nemůže být povolen.<br><br>Jedním z podkladů pro zpracování Z2 ÚRP byl dokument Akcelerační oblasti, předvýběr ploch k výstavbě VTE, Screening území ČR z hlediska ochrany krajinného rázu (Roman Bukáček, Simona Vondráčková, 2025). Při vymezování akceleračních oblastí byl krajinný ráz dále prověřován, a to s ohledem na hodnoty území. Vlivy na krajinný ráz pak byly dále vyhodnoceny v rámci VVURÚ, a to jak z hlediska navrhovaného souboru akceleračních oblastí jako celku, tak pro jednotlivá území v kartách akceleračních oblastí, které obsahují i mapy viditelnosti (Příloha SEA). Podmínky v územních opatřeních pak dále omezují barevné řešení doprovodných staveb a rozsah trvalých terénních úprav.<br><br>Vlivy na kulturní dědictví, ochranná pásma národních kulturních památek a případné další památkové hodnoty byly sledovány v rámci VVURÚ.<br><br>Samotný způsob vymezení akceleračních oblastí na základě podkladů (biologická posouzení, mapy citlivosti ptáků vůči výstavbě VTE zpracované ČSO, území významná pro netopýry dle podkladů ČESON, biotopy zvláště chráněných druhů velkých savců a další) a nařízení vlády č. 507/2025 Sb. minimalizuje vliv na složky životního prostředí. Pro všechny akcelerační oblasti jsou současně pořizována územní opatření, která obsahují opatření stanovená na základě biologických posouzení. Tato opatření dále zmírňují negativní vlivy, které nebylo možné vyloučit vymezením akcelerační oblasti. Podmínky v územních opatřeních zahrnují ochranu prvků lokálního ÚSES a všech biokoridorů, ochranu biotopů, ZPF a PUPFL, dále povinnost biologického dozoru, monitoring mortality ptáků a netopýrů, |

| Poř. č. | Připomínkové místo | Číslo jednací | Článek | AO | Připomínka | Vyhodnocení |
|---|---|---|---|---|---|---|
| | | | | | Předložené návrhy znamenají masivní, nevratný zábor vysoce bonitní půdy ze Zemědělského půdního fondu (ZPF). Textová část dokumentace zcela ignoruje ekonomické dopady na lokální hospodařeni a zcela opomíjí zakotvení závazných kompenzačních mechanismů pro dotčené subjekty v území.<br>Kategoricky požadujeme, aby do závazné části územních opatření byl implementován transparentní systém finančních náhrad, krytý plně k tíži budoucích investorů, který bude kompenzovat:<br>· Trvalé sníženi tržní hodnoty residenčních nemovitosti a pozemků v dotčeném perimetru.<br>· Ztráty lokálních zemědělských subjektů způsobené fragmentací půdních bloků a omezením agrotechnických operací.<br><br>**V. Osobní a trestněprávní odpovědnost úředních osob**<br>Pořizovatel a schvalovatelé této koncepční dokumentace jsou tímto explicitně upozorněni na skutečnost, že schváleni vymezeni oblasti AOV98, AOS6 a AOS9 v předložené, odborně nepodložené podobě, může mít za následek vznik rozsáhlých národohospodářských škod, poškození zdraví obyvatelstva a nevratnou degradaci životního prostředí.<br>Pokud správní orgán ignoruje tato věcná a právně podložená varování a schválí regulaci zatíženou věcnými vadami, bude ze strany podavatele iniciováno podáni orgánům činným v trestním řízení.<br>Pořizovatel pochybil, když v rámci přípravné fáze rezignoval na uplatněni principu předběžné opatrnosti (podle § 3 zákona č. 17/1992 Sb., o životním prostředí). Vymezení akceleračních oblasti bez předchozího exaktního modelováni kumulativní infrazvukové zátěže, stroboskopického efektu a bez vyhodnoceni vlivů na veřejné zdraví (HIA) představuje hazard s biologickou a psychosomatickou integritou dotčené populace. Odsouváni těchto měřeni až do fáze provozu je nepřípustné, neboť po schválení územního opatřeni již nebude možné urbanistickou strukturu gigantického energetického komplexu efektivně korigovat.<br><br>VI. Závěr a petit<br>Z výše rozvedených důvodů podavatel navrhuje a požaduje:<br>1. Úplné zrušení vymezení akcelerační oblasti AOV98 Tetětice, AOS6 Zborovice a AOS9 Zdounky.<br><br>2. Pozastavení schvalovacího procesu do doby vypracováni nezávislých studii HIA (vliv na veřejné zdraví – nízkofrekvenční hluk, stroboskopický efekt) a studii hodnoticích kumulativní vlivy na krajinný ráz a památky UNESCO.<br><br>3. Doplnění závazné části o explicitní stanoveni přímé odpovědnosti investorů za veškeré negativní externality a zavedeni povinných ekonomických kompenzací pro vlastníky dotčených nemovitosti. | detekční systémy a další podmínky specifické vzhledem ke konkrétní akcelerační oblasti.<br><br>Ochrana ZPF je řešena v souvisejících územních opatřeních. Podmínkami je zajištěno, že nebudou vznikat neobhospodařovatelné zbytkové zemědělské pozemky ani pozemky bez přístupu k veřejně přístupné pozemní komunikaci. Dále je v nich požadavek na upřednostní nižších tříd ochrany ZPF při realizaci záměrů OZE a je stanovena maximální plocha dlouhodobého nebo trvalého odnětí ZPF pro záměry OZE v celé akcelerační oblasti. Souhlas s odnětím ze ZPF bude vydán v navazujícím řízení dle stavebního zákona. |
| 8141. | Lavická Marie | MMR-45160-2026-81 | 99czt | AOV66 | <u>Věc: Připomínka k návrhům Změny Č.2 Územního rozvojového plánu a územních opatření.</u><br><br>Vznáším připomínku k Návrhu zrněny č.2 územního rozvojového plánu, Vyhodnocení vlivů návrhu zrněny č.2 územního rozvojového plánu na udržitelný rozvoj území, Návrhů jednotlivých územních opatření k akceleračním oblastem vymezených v návrhu změny č. 2 územního rozvojového plánu ke stanovené akcelerační zóně **AOV 66 Radostín**:<br>○ **VTE** mají negativní vliv na pohodu bydlení, není provedeno zjištění a hodnocení vlivu hluku, světelných (stroboskopických) efektů<br>○ **akcelerační zóna** je stanovena na nejlepších pozemcích sloužících k zemědělskému hospodaření – vysoce chráněné půdy (I. a II třída ochrany)<br>○ **zóna znehodnotí ceny** nemovitostí<br>○ **zóna s VTE znehodnotí oblast** pro agroturistiku a cykloturistiku<br>○ **oblast bude nezajímavá** pro rekreaci a odpočinek<br><br>**Nesouhlasím** s návrhem akcelerační **zóny AOV66 Radostín v katastrálním území Radostína nad Oslavou.** | **Akceptováno.**<br><br>Akcelerační oblast AOV66 Radostín byla vypuštěna. |

| Poř. č. | Připomínkové místo | Číslo jednací | Článek | AO | Připomínka | Vyhodnocení |
|---|---|---|---|---|---|---|
| 8142. | Dobiáš Zdeněk | MMR-45161-2026-81 | I.1.b.2. | VTE | PŘIPOMÍNKY K:<br>I. návrhu Změny č. 2 Územního rozvojového plánu ČR (ÚRP ČR)<br>II. Vyhodnocení vlivů návrhu Změny č. 2 ÚRP na udržitelný rozvoj území (SEA)<br>III. návrhům jednotlivých územních opatření pro akcelerační oblasti (AO) vymezeným v návrhu Změny č. 2 ÚRP<br><br>Tímto podávám připomínku k návrhu vymezení akceleračních oblastí pro větrné elektrárny (VTE). Na základě níže uvedených důvodů nesouhlasím s návrhem změny č. 2 ÚRP ČR, Vyhodnocení vlivů návrhu Změny č. 2 ÚRP na udržitelný rozvoj území (SEA) a návrhům jednotlivých územních opatření pro akcelerační oblasti (AO) vymezeným v návrhu Změny č. 2 ÚRP. Veškeré níže uvedené připomínky se vztahují současně ke všem výše uvedeným projednávaným částem veřejné vyhlášky.<br><br>A. Nedostatky návrhu<br>□ návrh není dostatečně odůvodněn a chybí konkrétní podklady (zákon č. 500/2004 Sb.) □ nebyly dostatečně posouzeny dopady na životní prostředí (zákon č. 100/2001 Sb.) □ hrozí narušení krajiny a přírody (zákon č. 114/1992 Sb.) □ návrh nerespektuje ochranu hodnot území a kvalitu bydlení (zákon č. 283/2021 Sb.) □ nebyly posouzeny jiné varianty řešení, zejména využití brownfieldů (opuštěných a již narušených ploch) a návrh tak neodůvodněně zasahuje do volné krajiny □ vychází pouze z expertních odhadů (počet věží, výkon, rozmístění) □ návrh řeší problémy až dodatečně, místo aby jim předešel □ nejsou dostatečně vyhodnoceny kumulativní dopady více záměrů v území<br><br>B. Příroda, krajina a životní prostředí<br>1. Nedostatečné posouzení vlivů na životní prostředí □ výskyt chráněných druhů (ptáci, netopýři) a zásah do migračních tras (vlk, rys apod.) □ narušení prvků ÚSES (biokoridory) □ zásadní změna krajiny a její industrializace □ dominantní stavby (až cca 250 m vysoké) viditelné na velké vzdálenosti □ chybí posouzení nočního osvětlení □ nedostatečně řešen kumulativní vliv více větrných elektráren<br>2. Nedostatečné posouzení vlivů na vodu a klima □ hrozí narušení vsakování vody do půdy a změna odtokových poměrů, □ může dojít ke zhoršení schopnosti krajiny zadržovat vodu a riziko vysychání krajiny □ chybí posouzení vlivu na mikroklima, □ nejsou dostatečně řešeny dopady na vodní režim území.<br><br>3. Zemědělská půda<br>□ zábor a znehodnocení kvalitní půdy □ možné zásahy do půd I. a II. třídy ochrany (nejcennější půdy) □ zhutnění půdy a zvýšení eroze a fragmentace pozemků □ nejasný stav a poškození meliorací<br><br>4. Nedostatečné posouzení vlivů na obyvatele<br>□ hluk a jeho dlouhodobý vliv nejsou dostatečně vyhodnoceny, □ není dostatečně řešen stroboskopický efekt, □ změna charakteru bydlení, □ není dostatečně vysvětlen způsob stanovení vzdálenosti od obytné zástavby, □ nebyly dostatečně posouzeny dopady na hodnotu nemovitostí a kvalitu bydlení.<br><br>C. Technická a bezpečnostní rizika<br>1. Nedostatečnost navržených zmírňujících opatření<br>□ navržená opatření pouze částečně zmírňují dopady, ale neřeší samotný střet, □ řada opatření je formulována neurčitě a bez jasné kontroly jejich plnění, □ významné problémy jsou odkládány až do navazujících řízení.<br><br>2. Technická a bezpečnostní rizika<br>□ odlet ledu z rotorů v zimě, požáry zařízení (obtížně zvládnutelné zásahy) a zásah bleskem, □ pád částí konstrukce, únik provozních kapalin, □ kontaminace půdy a vody, □ šíření požáru do krajiny, □ v ČR dosud neexistuje právní ani metodická úprava požární bezpečnosti VTE a nejsou stanoveny konkrétní odstupové vzdálenosti od lesů či obytné zástavby z hlediska požárního rizika, □ Ministerstvo dopravy | **Akceptováno částečně.**<br><br>Akcelerační oblast AOV22 Kryštofovy Hamry byla vypuštěna.<br>Akcelerační oblast AOV26 Ralsko byla vypuštěna.<br>Akcelerační oblast AOV27 Mikuleč byla vypuštěna.<br>Akcelerační oblast AOV34 Jakartovice byla vypuštěna.<br>Akcelerační oblast AOV36 Pomezí byla vypuštěna.<br>Akcelerační oblast AOV38 Rohozec byla vypuštěna.<br>Akcelerační oblast AOV45 Bušanovice byla vypuštěna.<br>Akcelerační oblast AOV46 Hříšice byla vypuštěna.<br>Akcelerační oblast AOV47 Bukovec byla vypuštěna.<br>Akcelerační oblast AOV49 Křeč byla vypuštěna.<br>Akcelerační oblast AOV63 Únětice byla vypuštěna.<br>Akcelerační oblast AOV66 Radostín byla vypuštěna.<br>Akcelerační oblast AOV67 Kamenička byla vypuštěna.<br>Akcelerační oblast AOV69 Strážné byla vypuštěna.<br>Akcelerační oblast AOV71 Hořice byla vypuštěna.<br>Akcelerační oblast AOV72 Mackův kopec byla vypuštěna.<br>Akcelerační oblast AOV84 Doubravice byla vypuštěna.<br>Akcelerační oblast AOV85 Nový Dvůr byla vypuštěna.<br>Akcelerační oblast AOV87 Machnatec byla vypuštěna.<br>Akcelerační oblast AOV88 Kundratice byla vypuštěna.<br>Akcelerační oblast AOV89 Vlčí dola byla vypuštěna.<br>Akcelerační oblast AOV90 Studenec byla vypuštěna.<br>Akcelerační oblast AOV91 Staré Buky byla vypuštěna.<br>Akcelerační oblast AOV94 Moštěnice byla vypuštěna.<br>Akcelerační oblast AOV97 Oleška byla vypuštěna.<br>Akcelerační oblast AOV98 Tetětice byla vypuštěna.<br>Akcelerační oblast AOV99 Podkovné byla vypuštěna.<br>Akcelerační oblast AOV103 Jestřebí byla vypuštěna.<br>Akcelerační oblast AOV104 Černý háj byla vypuštěna.<br>Akcelerační oblast AOV105 Borovnice byla vypuštěna.<br>Akcelerační oblast AOV109 Lukoveček byla vypuštěna.<br><br>Akcelerační oblast AOV21 Miroslav byla zmenšena.<br>Akcelerační oblast AOV24 Lodhéřov byla zmenšena.<br>Akcelerační oblast AOV31 Kelč byla zmenšena.<br>Akcelerační oblast AOV44 Litochovice byla zmenšena.<br>Akcelerační oblast AOV53 Záborná byla zmenšena.<br>Akcelerační oblast AOV56 Vrabčiny byla zmenšena.<br>Akcelerační oblast AOV62 Střížovice byla zmenšena.<br>Akcelerační oblast AOV73 Jemnice byla zmenšena.<br>Akcelerační oblast AOV75 Jiratice byla zmenšena.<br>Akcelerační oblast AOV80 Ležky byla zmenšena.<br>Akcelerační oblast AOV82 Boreč byla zmenšena.<br>Akcelerační oblast AOV83 Chorušice byla zmenšena.<br>Akcelerační oblast AOV101 Hraničné Petrovice byla zmenšena.<br>Akcelerační oblast AOV106 Dešov byla zmenšena. |

| Poř. č. | Připomínkové místo | Číslo jednací | Článek | AO | Připomínka | Vyhodnocení |
|---|---|---|---|---|---|---|
| | | | | | připustilo existenci bezpečnostních rizik spojených s VTE, zejména vizuální distrakce řidičů, stínových efektů, nočního překážkového osvětlení, odletu ledu či havárií a odletu částí konstrukcí.<br><br>Není jasně stanoveno, kdo ponese odpovědnost za případné škody na zdraví, majetku a životním prostředí.<br><br>D. Rozpor se zákony a právními předpisy ČR a EU<br>Návrh může být v rozporu zejména s:<br>□ zákonem č. 500/2004 Sb., správní řád, □ zákonem č. 100/2001 Sb., o posuzování vlivů na životní prostředí (EIA), □ zákonem č. 114/1992 Sb., o ochraně přírody a krajiny, □ zákonem č. 334/1992 Sb., o ochraně zemědělského půdního fondu, □ zákonem č. 283/2021 Sb., stavební zákon, □ podmínkami směrnice EU RED III (nevhodně zvolená lokalita, nevyřešené dopady) □ principem předběžné opatrnosti dle čl. 191 SFEU, □ právem na příznivé životní prostředí dle čl. 35 Listiny základních práv a svobod, □ právem na ochranu zdraví dle čl. 31 Listiny základních práv a svobod, □ právem na ochranu vlastnictví dle čl. 11 Listiny základních práv a svobod.<br><br>Závěr<br><br>Navržené akcelerační oblasti mají zásadní střety s přírodou, krajinou, vodou i kvalitou života obyvatel. Tyto problémy nejsou řešeny, ale pouze částečně zmírňovány.<br><br>Návrh nemá dostatečné podklady, neřeší varianty řešení a nedostatečně hodnotí kumulativní dopady. Z uvedených důvodů požaduji zásadní přepracování návrhu Změny č. 2 ÚRP, které bude respektovat vše výše uvedené. | Vymezení akceleračních oblastí proběhlo na základě biologického posouzení konkrétních území podle § 11 odst. 3 resp. 4 ZOZE, jehož výsledky spolu s výsledky vyhodnocení vlivů na životní prostředí (SEA, Příloha č. 5 k odůvodnění Z2 ÚRP) byly zapracovány do návrhu Z2 ÚRP. Návrh Z2 ÚRP a jeho odůvodnění, návrh souvisejících územních opatření a jejich odůvodnění obsahují náležitosti v souladu s příslušnými právními předpisy, včetně správního řádu, stavebního zákona a dalších. Zpracování VVURÚ odpovídá obsahem i strukturou požadavkům obsaženým v příloze č. 4 stavebního zákona, včetně posouzení kumulativních a synergických vlivů, vlivů na zdraví a hodnocení nulové varianty (platné znění ÚRP) vůči variantě navrhované (Z2 ÚRP). Zadání Z2 ÚRP schválené Vládou ČR nepožadovalo jiná variantní řešení. Ustanovení § 4 odst. 3 ZOZE a čl. 15c směrnice RED III sice upřednostňují brownfieldy a degradované plochy, avšak nevylučují vymezení akcelerační oblasti na jiných pozemcích. Vymezení výhradně na degradovaných plochách nebylo s ohledem na prostorové nároky technologie větrných elektráren proveditelné.<br><br>Samotný způsob vymezení akceleračních oblastí na základě podkladů (biologická posouzení, mapy citlivosti ptáků vůči výstavbě VTE zpracované ČSO, území významná pro netopýry dle podkladů ČESON, biotopy zvláště chráněných druhů velkých savců a další) a nařízení vlády č. 507/2025 Sb. minimalizuje vliv na složky životního prostředí. Pro všechny akcelerační oblasti jsou současně pořizována územní opatření, která obsahují opatření stanovená na základě biologických posouzení. Tato opatření dále zmírňují negativní vlivy, které nebylo možné vyloučit vymezením akcelerační oblasti. Podmínky v územních opatřeních zahrnují ochranu prvků lokálního ÚSES a všech biokoridorů, ochranu biotopů, ZPF a PUPFL, dále povinnost biologického dozoru, monitoring mortality ptáků a netopýrů, detekční systémy a další podmínky specifické vzhledem ke konkrétní akcelerační oblasti.<br><br>Jedním z podkladů pro zpracování Z2 ÚRP byl dokument *Akcelerační oblasti, předvýběr ploch k výstavbě VTE, Screening území ČR z hlediska ochrany krajinného rázu* (Roman Bukáček, Simona Vondráčková, 2025). Při vymezování akceleračních oblastí byl krajinný ráz dále prověřován, a to s ohledem na hodnoty území a dálkové pohledy na dominanty. Vlivy na krajinný ráz pak byly dále vyhodnoceny v rámci VVURÚ, a to jak z hlediska navrhovaného souboru akceleračních oblastí jako celku, tak pro jednotlivá území v kartách akceleračních oblastí. Podmínky v územních opatřeních pak dále omezují barevné řešení doprovodných staveb a rozsah trvalých terénních úprav.<br><br>V souvisejících územních opatření jsou stanoveny podmínky, které zajišťují ochranu protierozních opatření, funkčních |

| Poř. č. | Připomínkové místo | Číslo jednací | Článek | AO | Připomínka | Vyhodnocení |
|---|---|---|---|---|---|---|
| | | | | | | melioračních zařízení, vodních toků a ploch a rovněž omezující možné terénní úpravy. Vzhledem k charakteru a rozsahu potenciálních záměrů se při naplnění podmínek nepředpokládá realizace v takovém rozsahu, který by mohl významně ovlivnit vodní režim v rámci akceleračních oblastí. Narušení systému podzemních vod se s ohledem na mělké založení převažující většiny VTE (do cca 5 m) a malou plochu narušení podloží (cca 20x20m) rovněž nepředpokládá. V souladu s požadavky vodního zákona se v rámci procesu povolování záměru bude vyjadřovat vodoprávní úřad.<br><br>Ochrana ZPF je řešena v souvisejících územních opatřeních. Podmínkami je zajištěno, že nebudou vznikat neobhospodařovatelné zbytkové zemědělské pozemky ani pozemky bez přístupu k veřejně přístupné pozemní komunikaci. Dále je v nich požadavek na upřednostní nižších tříd ochrany ZPF při realizaci záměrů OZE a je stanovena maximální plocha dlouhodobého nebo trvalého odnětí ZPF pro záměry OZE v celé akcelerační oblasti. Souhlas s odnětím ze ZPF bude vydán v navazujícím řízení dle stavebního zákona.<br><br>Při vymezení akceleračních oblastí nelze předjímat konkrétní technické parametry či přesné umístění záměrů OZE. Bezpečnost leteckého provozu je pak řešena při povolování konkrétního záměru, kdy se vyjadřují Úřad pro civilní letectví, Řízení letového provozu i Armáda ČR a upřesňují umístění či požadavky na denní i noční osvětlení definované v leteckém předpisu L-14.<br><br>Obavy z negativních vlivů hluku a stroboskopického efektu řeší podmínky stanovené ve všech územních opatřeních pro akcelerační oblasti pro VTE, které ukládají zpracování hlukové studie, studie působení stroboskopického efektu, včetně minimalizace shadow flicker efektu. V případě, že by záměr nesplňoval zákonné hygienické limity (nařízení vlády č. 272/2011 Sb., o ochraně zdraví před nepříznivými účinky hluku a vibrací) a současně podmínky v územním opatření, nemůže být povolen. |
| 8143. | Lavická Marie | MMR-45167-2026-81 | 99czt | AOV66 | <u>Věc: Připomínka k návrhům Změny Č.2 Územního rozvojového plánu a územních opatření.</u><br><br>Vznáším připomínku k Návrhu zrněny č.2 územního rozvojového plánu, Vyhodnocení vlivů návrhu zrněny č.2 územního rozvojového plánu na udržitelný rozvoj území, Návrhů jednotlivých územních opatření k akceleračním oblastem vymezených v návrhu změny č. 2 územního rozvojového plánu ke stanovené akcelerační zóně **AOV 66 Radostín**:<br>○ **VTE** mají negativní vliv na pohodu bydlení, není provedeno zjištění a hodnocení vlivu hluku, světelných (stroboskopických) efektů<br>○ **akcelerační zóna** je stanovena na nejlepších pozemcích sloužících k zemědělskému hospodaření – vysoce chráněné půdy (I. a II třída ochrany)<br>○ **zóna znehodnotí ceny** nemovitostí<br>○ **zóna s VTE znehodnotí oblast** pro agroturistiku a cykloturistiku<br>○ **oblast bude nezajímavá** pro rekreaci a odpočinek | **Akceptováno.**<br><br>Akcelerační oblast AOV66 Radostín byla vypuštěna. |

| Poř. č. | Připomínkové místo | Číslo jednací | Článek | AO | Připomínka | Vyhodnocení |
|---|---|---|---|---|---|---|
| | | | | | **Nesouhlasím** s návrhem akcelerační **zóny AOV66 Radostín v katastrálním území Radostína nad Oslavou.** | |
| 8144. | Hamáčková Jaroslava | MMR-45168-2026-81 | 99czt | AOV66 | Věc: Připomínka k návrhům Změny Č.2 Územního rozvojového plánu a územních opatření.<br><br>Vznáším připomínku k Návrhu zrněny č.2 územního rozvojového plánu, Vyhodnocení vlivů návrhu zrněny č.2 územního rozvojového plánu na udržitelný rozvoj území, Návrhů jednotlivých územních opatření k akceleračním oblastem vymezených v návrhu změny č. 2 územního rozvojového plánu ke stanovené akcelerační zóně **AOV 66 Radostín**:<br>○ **VTE** mají negativní vliv na pohodu bydlení, není provedeno zjištění a hodnocení vlivu hluku, světelných (stroboskopických) efektů<br>○ **akcelerační zóna** je stanovena na nejlepších pozemcích sloužících k zemědělskému hospodaření – vysoce chráněné půdy (I. a II třída ochrany)<br>○ **zóna znehodnotí ceny** nemovitostí<br>○ **zóna s VTE znehodnotí oblast** pro agroturistiku a cykloturistiku<br>○ **oblast bude nezajímavá** pro rekreaci a odpočinek<br><br>**Nesouhlasím** s návrhem akcelerační **zóny AOV66 Radostín v katastrálním území Radostína nad Oslavou.** | **Akceptováno.**<br><br>Akcelerační oblast AOV66 Radostín byla vypuštěna. |
| 8145. | Hamáček Petr | MMR-45169-2026-81 | 99czt | AOV66 | Věc: Připomínka k návrhům Změny Č.2 Územního rozvojového plánu a územních opatření.<br><br>Vznáším připomínku k Návrhu zrněny č.2 územního rozvojového plánu, Vyhodnocení vlivů návrhu zrněny č.2 územního rozvojového plánu na udržitelný rozvoj území, Návrhů jednotlivých územních opatření k akceleračním oblastem vymezených v návrhu změny č. 2 územního rozvojového plánu ke stanovené akcelerační zóně **AOV 66 Radostín**:<br>○ **VTE** mají negativní vliv na pohodu bydlení, není provedeno zjištění a hodnocení vlivu hluku, světelných (stroboskopických) efektů<br>○ **akcelerační zóna** je stanovena na nejlepších pozemcích sloužících k zemědělskému hospodaření – vysoce chráněné půdy (I. a II třída ochrany)<br>○ **zóna znehodnotí ceny** nemovitostí<br>○ **zóna s VTE znehodnotí oblast** pro agroturistiku a cykloturistiku<br>○ **oblast bude nezajímavá** pro rekreaci a odpočinek<br><br>**Nesouhlasím** s návrhem akcelerační **zóny AOV66 Radostín v katastrálním území Radostína nad Oslavou.** | **Akceptováno.**<br><br>Akcelerační oblast AOV66 Radostín byla vypuštěna. |
| 8146. | Hamáček Josef | MMR-45171-2026-81 | 99czt | AOV66 | Věc: Připomínka k návrhům Změny Č.2 Územního rozvojového plánu a územních opatření.<br><br>Vznáším připomínku k Návrhu zrněny č.2 územního rozvojového plánu, Vyhodnocení vlivů návrhu zrněny č.2 územního rozvojového plánu na udržitelný rozvoj území, Návrhů jednotlivých územních opatření k akceleračním oblastem vymezených v návrhu změny č. 2 územního rozvojového plánu ke stanovené akcelerační zóně **AOV 66 Radostín**:<br>○ **VTE** mají negativní vliv na pohodu bydlení, není provedeno zjištění a hodnocení vlivu hluku, světelných (stroboskopických) efektů<br>○ **akcelerační zóna** je stanovena na nejlepších pozemcích sloužících k zemědělskému hospodaření – vysoce chráněné půdy (I. a II třída ochrany)<br>○ **zóna znehodnotí ceny** nemovitostí<br>○ **zóna s VTE znehodnotí oblast** pro agroturistiku a cykloturistiku<br>○ **oblast bude nezajímavá** pro rekreaci a odpočinek<br><br>**Nesouhlasím** s návrhem akcelerační **zóny AOV66 Radostín v katastrálním území Radostína nad Oslavou.** | **Akceptováno.**<br><br>Akcelerační oblast AOV66 Radostín byla vypuštěna. |

| Poř. č. | Připomínkové místo | Číslo jednací | Článek | AO | Připomínka | Vyhodnocení |
|---|---|---|---|---|---|---|
| 8147. | Škrabalová Ludmila | MMR-45172-2026-81 | 99bc, 99bd | AOV3 AOV4 | Věc: **PŘIPOMÍNKAK NÁVRHU ZMĚNY Č. 2 ÚZEMNÍHO ROZVOJOVÉHO PLÁNU ČR (§ 97 zák. č. 283/2021 Sb., stavební zákon)**<br>**PŘIPOMÍNKY K VYHODNOCENÍ VLIVŮ NÁVRHU ZMĚNY Č. 2 ÚZEMNÍHO ROZVOJOVÉHO PLÁNU NA UDRŽITELNÝ ROZVOJ ÚZEMÍ**<br>**PŘIPOMÍNKY K NÁVRHŮM JEDNOTLIVÝCH ÚZEMNÍCH OPATŘENÍ K AKCELERAČNÍM OBLASTEM VYMEZENÝM V NÁVRHU ZMĚNY Č. 2 ÚZEMNÍHO ROZVOJOVÉHO PLÁNU**<br>**I. Úvod**<br>V souladu s možností uplatnit připomínky k návrhu Změny č. 2 Územního rozvojového plánu ČR (ÚRP ČR) podávám připomínku k vymezení akcelerační oblastipro rozvoj výroby energie z větrné energie a rozvoj výroby energie z energie slunečního záření.<br>**Vymezení území dotčeného připomínkami:**<br>**Územní opatření k AOS3 Vrbka, AOS4 Karolín**<br>**katastrální území** Lubná u Kroměříže, Vrbka, Sulimov, Bařice - Velké Těšany, Karolín<br>**kraj** Zlínský<br>**současně na širší území, které může být navrženým řešením přímo či nepřímo ovlivněno.**<br>Připomínku podávám:<br>X jako osoba žijící v dotčeném území<br>X jako vlastník nemovitosti v dotčeném území<br>X jako osoba, která může být dotčena dopady návrhu (např. z hlediska krajiny, životního prostředíči kvality života)<br>**Jedná se o území s významnými krajinnými, přírodními a obytnými hodnotami, které nejsou návrhem dostatečně respektovány.** S návrhem týkajícím se Územního opatření ***k AOS3 Vrbka a AOS4 Karolín*** **nesouhlasím** a požaduji jejich **vyřazení nebo zásadní přepracování**, neboť vykazuje závažné nedostatky z hlediska zákonnosti, ochrany životního prostředí i dopadů na obyvatele v dané oblasti.<br>**II. Zákonnost a nesoulad s právními předpisy ČR**<br>**1) Rozpor se zákonem č. 500/2004 Sb., správní řád**<br>➢ § 3 – nebyl zjištěn stav bez důvodných pochybností<br>➢ § 68 – nedostatečné odůvodnění<br>Návrh **je nepřezkoumatelný**, protože neobsahuje konkrétní podklady pro dané území.<br>**2) Rozpor se zákonem č. 100/2001 Sb. (EIA/SEA),**chybí posouzení:<br>➢ kumulativních vlivů | **Neakceptováno.**<br><br>Vymezení akceleračních oblastí proběhlo na základě biologického posouzení konkrétních území podle § 11 odst. 3 resp. 4 ZOZE, jehož výsledky spolu s výsledky vyhodnocení vlivů na životní prostředí (SEA, Příloha č. 5 k odůvodnění Z2 ÚRP) byly zapracovány do návrhu Změny č. 2 ÚRP. Návrh Z2 ÚRP a jeho odůvodnění, návrh souvisejících územních opatření a jejich odůvodnění, i vyhodnocení vlivů na udržitelný rozvoj území (VVURÚ) obsahují náležitosti v souladu s příslušnými právními předpisy, včetně správního řádu, stavebního zákona, zákona č. 249/2025 Sb. (ZOZE), zákona č. 114/1992 Sb. (ZOPK), směrnice o ochraně volně žijících ptáků a směrnice o stanovištích.<br><br>Ustanovení § 4 odst. 3 ZOZE a čl. 15c směrnice RED III sice upřednostňují brownfieldy a degradované plochy, avšak nevylučují vymezení akcelerační oblasti na jiných pozemcích. Vymezení výhradně na degradovaných plochách nebylo s ohledem na prostorové nároky technologie elektráren proveditelné.<br><br>Návrh Z2 ÚRP byl projednán s obcemi a veřejností v rámci veřejného projednání. Procesy územního plánování, které byly při pořizování Z2 ÚRP respektovány, jsou dlouhodobě nastaveny stavebním zákonem tak, aby byly v souladu s legislativou EU, včetně Aarhuské úmluvy atd.<br><br>Do návrhu Změny č. 2 ÚRP byly zapracovány výsledky vyhodnocení vlivů na životní prostředí (SEA, Příloha č. 5 k odůvodnění Z2 ÚRP). Oblasti, u nichž autorizované osoby identifikovaly významné negativní nebo kumulativní vlivy, byly ze Z2 ÚRP vyloučeny (odůvodnění Z2 ÚRP, odst. 32). Zpracování VVURÚ odpovídá obsahem i strukturou požadavkům obsaženým v příloze č. 4 stavebního zákona, včetně posouzení kumulativních a synergických vlivů, vlivů na zdraví a hodnocení nulové varianty (platné znění ÚRP) vůči variantě navrhované (Změna č. 2 ÚRP). Zadání Z2 ÚRP schválené Vládou ČR nepožadovalo jiná variantní řešení. Posouzení vlivů na lokality NATURA 2000 je součástí VVURÚ.<br><br>Pro všechny akcelerační oblasti jsou současně pořizována územní opatření, která obsahují opatření stanovená na základě biologických posouzení. Tato opatření dále zmírňují negativní vlivy, které nebylo možné vyloučit vymezením akcelerační oblasti. Podmínky v územních opatřeních zahrnují ochranu prvků lokálního ÚSES a všech biokoridorů, ochranu biotopů, ZPF a PUPFL, dále povinnost biologického dozoru, monitoring mortality ptáků a netopýrů, detekční systémy a další podmínky specifické vzhledem ke konkrétní akcelerační oblasti. |

| Poř. č. | Připomínkové místo | Číslo jednací | Článek | AO | Připomínka | Vyhodnocení |
|---|---|---|---|---|---|---|
| | | | | | ➢ variantního řešení<br>➢ konkrétních dopadů na území<br>Dokumentace SEA **je neúplná a věcně nedostatečná.**<br><br>**3) Rozpor se zákonem č. 114/1992 Sb. (ochrana přírody a krajiny)**<br>➢ ohrožení krajinného rázu (§ 12)<br>➢ narušení ekologické stability<br>➢ zásah do biotopů a migračních tras<br><br>**4) Rozpor se stavebním zákonem**<br>➢ § 18 a § 19 – ochrana hodnot území<br>➢ požadavek na udržitelný rozvoj<br>Návrh představuje industrializaci volné krajiny **bez dostatečného odůvodnění**.<br><br>**III. Nesoulad s právem Evropské unie**<br><br>**1) Směrnice o ptácích (2009/147/ES) a o stanovištích (92/43/EHS)**<br>➢ nelze vyloučit negativní vliv na chráněné druhy<br>➢ chybí dostatečné biologické podklady<br>**Rozpor** s požadavkem vyloučení významného vlivu.<br><br>**2) Směrnice EIA (2011/92/EU)**<br>➢ nedostatečné zapojení veřejnosti<br>➢ nedostatečné vyhodnocení vlivů<br><br>**3) Směrnice RED III (2023/2413)**nebyla doložena priorita využití:<br>➢ zastavěných ploch<br>➢ brownfieldů<br>➢ technicky narušených území<br>Vymezení ve volné krajině je v **rozporu s principem minimalizace dopadů.**<br><br>**4) Princip předběžné opatrnosti (čl. 191 SFEU)**<br>Politika Unie v oblasti životního prostředí přispívá k sledování následujících cílů:<br>➢ zachování, ochrana a zlepšování kvality životního prostředí,<br>➢ ochrana lidského zdraví,<br>➢ uvážlivé a racionální využívání přírodních zdrojů,<br><br>**5) Evropská úmluva o krajině (EuropeanLandscapeConvention), ETS No. 176**<br>➢ nedostatečná ochrana krajiny jako základní složky životního prostředí<br>➢ ignorování charakteru území<br>➢ nedostatečné zapojení veřejnosti do rozhodování o zásazích do krajiny<br><br>**6) Aarhuská úmluva (Convention on Access to Information, Public Participation in Decision-making and Access to Justice in EnvironmentalMatters), 1998**<br>➢ omezení práva veřejnosti na informace<br>➢ omezení účasti veřejnosti na rozhodovacích procesech (pouze formální zapojení)<br>➢ omezení práva veřejnosti na přístup k právní ochraně v záležitostech životního prostředí<br><br>**IV. Nedostatky SEA a podkladů**<br>➢ absence terénních biologických průzkumů<br>➢ práce pouze s mapovými podklady (nedostatečné)<br>➢ chybí reálná data o výskytu druhů<br>➢ variantní řešení<br>➢ posouzení vlivu na zdraví | Při vymezení akceleračních oblastí nelze předjímat konkrétní technické parametry či přesné umístění záměrů OZE. Obavy z negativních vlivů řeší podmínky stanovené ve všech územních opatřeních pro akcelerační oblasti. V případě, že by záměr nesplňoval zákonné hygienické limity a další požadavky vyplývající z příslušných právních předpisů (např. požární bezpečnost) a současně podmínky v územním opatření, nemůže být povolen.<br><br>Vymezení akcelerační oblasti v ÚRP nezakládá možnost vyvlastnění ani právo na výstavbu FVE a nevylučuje jiné využití území. Nebylo prokázáno, že by instalace VE měla významný negativní vliv na cenu nemovitostí či provádění investic. Lokální dopady na cenu nemovitostí konkrétních záměrů nelze posuzovat na koncepční úrovni při vymezování akceleračních oblastí v ÚRP.<br><br>Posouzení kumulativních vlivů na životní prostředí a veřejné zdraví proběhlo v rámci VVURÚ na úrovni koncepce, a to jak pro každou akcelerační oblast individuálně (karty AO, příloha č. 2 SEA), tak pro Změnu č. 2 ÚRP jako celek.<br><br>Akcelerační oblasti byly vymezeny na celostátní úrovni v Z2 ÚRP na základě Zadání Z2 ÚRP schváleného Vládou ČR. Zadání Z2 ÚRP schválené Vládou ČR nepožadovalo jiná variantní řešení.<br><br>Osvobození záměrů pro využití OZE v akcelerační oblasti od provedení posuzování vlivů záměru na životní prostředí (tzv. EIA) vyplývá z ustanovení čl. 16a odst. 3 směrnice RED III. Toto pravidlo bylo transponováno do § 28 ZOZE. Osvobození se netýká případů podle § 28 odst. 1 písm. a) a b) ZOZE, tj. případů, kdy je záměr předmětem přeshraničního posuzování vlivů, a případů, kdy je vysoce pravděpodobné, že záměr povede k významným nepříznivým vlivům na životní prostředí nebo veřejné zdraví, které nebyly zjištěny při pořizování územního opatření a které nelze vyloučit dodatečnými podmínkami a zmírňujícími opatřeními. |

| Poř. č. | Připomínkové místo | Číslo jednací | Článek | AO | Připomínka | Vyhodnocení |
|---|---|---|---|---|---|---|
| | | | | | Bez těchto podkladů **nelze učinit kvalifikovaný závěr**.<br><br>**V. Narušení krajiny a životního prostředí**<br>Navržené řešení povede k:<br>➢ zásadní změně krajinného rázu<br>➢ narušení horizontů a dálkových pohledů<br>➢ vzniku bariér v krajině<br>➢ narušení ekologické konektivity<br>➢ znehodnocení zemědělské půdy<br>➢ zničení migračních tras živočichů<br><br>**VI. Dopady na obyvatele:**<br>Návrh dostatečně neřeší vliv na lidské zdraví.<br>➢ navržená AO má nedostatečný odstup od domovní zástavby, vzdálenost od obydlí je pod deklarovaných 500 m<br>➢ není doloženo posouzení odlesků<br>➢ není navrženo vhodné oplocení umožňující průchod drobným živočichům<br>➢ není předložen plán požární bezpečnosti<br>➢ nejsou uvedena jasná pravidla pro likvidaci panelů po skončení životnosti<br>**Tyto vlivy nejsou řádně vyhodnoceny.**<br><br>**VII. Kumulativní a systémové dopady**<br>Není řešeno:<br>➢ souběžné působení více projektů<br>➢ celkové zatížení území<br>➢ únosnost krajiny<br>Hrozí **nevratná degradace území**.<br><br>**VIII. Absence variantního řešení**<br>Není doloženo, že byly posuzoványjiné lokality a méně konfliktní varianty, jedná se o porušení základního principu plánování.Nebyla rovněž posouzena tzv. nulová varianta (varianta 0), tedy stav území před realizací záměru, což znemožňuje objektivní hodnocení dopadů.<br><br>**IX. Vyloučení EIA a nedostatečné posouzení vlivů**<br>Navržené vymezení akceleračních oblastí má zásadní dopad i z hlediska následného povolování záměrů, neboť v těchto oblastech dochází k omezení, resp. vyloučení standardního posuzování vlivů na životní prostředí (EIA).<br>O to vyšší nároky musí být kladeny na kvalitu, úplnost a konkrétnost podkladů a vyhodnocení vlivů na životní prostředí již na úrovni tohoto návrhu, neboť územní opatření dle ZOZE nemůže plnohodnotně nahradit individuální posouzení konkrétních záměrů.<br>Předložený návrh však tyto požadavky nenaplňuje, zejména postrádá dostatečné vyhodnocení konkrétních lokálních dopadů, kumulativních vlivů více záměrů v území a jejich dopadů na krajinný ráz, obytné prostředí a veřejné zdraví.<br><br>**X. Specifikace a střety dané akcelerační oblasti**<br>- AOS3 a AOS4 jsou navrženy na úrodné půdě, kterou obhospodařuje Zemědělský podnik Kvasicko, a.s.<br>- sakrální stavba – Kříž Sv. Josefa na parcele č. 2254 v k. ú. Vrbka u Sulimova<br>- naučná stezka – Stezky severními Chřiby STEZKY SEVERNÍMI CHŘIBY (síť místních turistických tras),realizováno za podpory SZIF v roce 2024. Značená turistická stezka katastrálními územími obcí Bařice, Karolín, Lubná, Vrbka.<br>- projekt Státního pozemkového úřadu – SVODNÝ PŘÍKOP V-SP2, V-SP3, HPC V-C4, V-C5, L-C4 a LBK 98 část v k.ú. Vrbka u Sulimova a Lubná u Kroměříže - Rozhodnutí povolení stavby vydané | |

| Poř. č. | Připomínkové místo | Číslo jednací | Článek | AO | Připomínka | Vyhodnocení |
|---|---|---|---|---|---|---|
| | | | | | dne 28.11.2025.<br>-v dané lokalitě žije Ohniváček černočemý, Skokan hnědý, v korytě potoku Trňák žije Bobr evropský. Akcelerační oblast AOS3 je navržena v bezprostřední blízkosti potoka Trňák.<br>- z přeložených podkladů návrhu Změny č. 2 ÚRP je i zřejmé, že akcelerační oblast je umístěna v bezprostřední blízkosti zastavěného území.<br>- akcelerační oblast (solární panely)je Změnou č.2 umístěna na zemědělské půdě, která je řádně obhospodařována<br>-navržená AO má negativní vliv na krajinný ráz i život v ní<br>- jako vlastnice dotčených pozemků na k.ú. Lubná u Kroměříže p.č. [redacted] a dalších pozemků zásadně nesouhlasím s umístěním těchto zařízení na mý[redacted]m za to, že vlastnické právo je v naší zemi nedotknutelné, jak nám říkal po revoluci pan Havel a jak to říkají dnešní demokraté z ODS a jiných stran. Tak se chovali jenom – slovy dnešních demokratů – jenom komunisti. Orná půda má sloužit jako zdroj potravy pro občany, ne pro pár zbohatlíků.<br>- vůbec není zhodnoceno a popsáno jaká budou opatření pro naplnění veřejného zájmu na zadržení vody v krajině, což je v každém stavebním řízení striktní požadavek dotčeného orgánu.<br><br>**XI. Hlavní požadavek**<br>Navrhuji:<br>**Vyřazení výše uvedené akcelerační oblasti z návrhu, alternativně požaduji, aby návrh změny č. 2 ÚRP ČR nebyl v této části schválen a byl vrácen k zásadnímu přepracování**, a to zejména po doplnění:<br>• posouzení vlivu na lokality Natura 2000 dle čl. 6 odst. 3 směrnice 92/43/EHS<br>• dostatečný biologický průzkumu odpovídající metodikám MŽPv různých ročních obdobích<br>• hodnocení vlivu na populace netopýrů<br>• posouzení kumulativních vlivů v širším území<br>• hodnocení dopadů na krajinný ráz<br>• hodnocení dopadů na využití nemovitostí vlastníků v dosahu navrhovaných 500 m od obytnézástavby a přímý dopad vymezení AO na výkon vlastnických práv těchto vlastníků,včetně uvedení metodiky,podle které se určuje vzdálenost odzastavěného území. **V daném území je vzdálenost FVE menší než navrhovanými 500m!**<br>• zdůvodnění nevyužití brownfieldů a narušených území uvedených v Národní databázi brownfieldů (to je podle mě zásadní problém, nepochopím, jak může být lepší je umísťovat na ornou půdu. Politici si myslí, že mléko a maso se vyrábí v továrně.<br>Do doby doplnění těchto podkladů nelze území považovat za způsobilé pro vymezení akcelerační oblasti.<br>Podané připomínky jsou blanketní, podatel si vymezuje právo připomínky doplnit ve lhůtě 15 dnů ode dne veřejného projednání.<br><br>**XII. Závěr**<br>Návrh v předložené podoběnení dostatečně odůvodněný, není podložen odbornými daty, je v rozporu s právními předpisy ČR i EUa může mít závažné dopady na krajinu, životní prostředí i obyvatele, proto požaduji především **vyřazení Územního opatření k AOS3 Vrbkaa AOS4 Karolín** z návrhu Změny č. 2 Územního rozvojového plánu ČR.<br>Pro případ, že tomuto požadavku nebude vyhověno, požaduji zásadní přepracování Návrhu Změny č. 2 ÚRP ČR tak, aby byl v souladu s právními předpisy a byly řádně vyhodnoceny jeho dopady.<br>Žádám, aby tato připomínka byla řádně vypořádána v souladu se zákonem a aby bylo uvedeno konkrétní odůvodnění přijatého řešení. | |
| 8148. | Milota Petr | MMR-45174-2026-81 | 99czt | AOV66 | Věc: Připomínka k návrhům Změny Č.2 Územního rozvojového plánu a územních opatření.<br><br>Vznáším připomínku k Návrhu zrněny č.2 územního rozvojového plánu, Vyhodnocení vlivů návrhu zrněny č.2 územního rozvojového plánu na udržitelný rozvoj území, Návrhů jednotlivých územních opatření k akceleračním oblastem vymezených v návrhu změny č. 2 územního rozvojového plánu ke stanovené akcelerační zóně **AOV 66 Radostín**:<br>○ **v případě vybudování** VTE v **navržené akcelerační zóně** nenávratně zničí krajinný ráz přírody Vysočiny obklopující městys<br>○ **zóna znehodnotí ceny** nemovitostí<br>○ **znehodnocení oblasti** pro agroturistiku a cykloturistiku | **Akceptováno.**<br><br>Akcelerační oblast AOV66 Radostín byla vypuštěna. |

| Poř. č. | Připomínkové místo | Číslo jednací | Článek | AO | Připomínka | Vyhodnocení |
|---|---|---|---|---|---|---|
| | | | | | ○ **oblast bude nezajímavá** pro rekreaci a odpočinek<br><br>**Nesouhlasím** s návrhem akcelerační **zóny AOV66 Radostín v katastrálním území Radostína nad Oslavou.** | |
| 8149. | Milotová Petra | MMR-45175-2026-81 | 99czt | AOV66 | Věc: Připomínka k návrhům Změny Č.2 Územního rozvojového plánu a územních opatření.<br>Vznáším připomínku k Návrhu zrněny č.2 územního rozvojového plánu, Vyhodnocení vlivů návrhu zrněny č.2 územního rozvojového plánu na udržitelný rozvoj území, Návrhů jednotlivých územních opatření k akceleračním oblastem vymezených v návrhu změny č. 2 územního rozvojového plánu ke stanovené akcelerační zóně **AOV 66 Radostín**:<br>○ **VTE** mají negativní vliv na pohodu bydlení, není provedeno zjištění a hodnocení vlivu hluku, světelných (stroboskopických) efektů<br>○ **akcelerační zóna** je stanovena na nejlepších pozemcích sloužících k zemědělskému hospodaření – vysoce chráněné půdy (I. a II třída ochrany)<br>○ **zóna znehodnotí ceny** nemovitostí<br>○ **zóna s VTE znehodnotí oblast** pro agroturistiku a cykloturistiku<br>○ **oblast bude nezajímavá** pro rekreaci a odpočinek<br><br>**Nesouhlasím** s návrhem akcelerační **zóny AOV66 Radostín v katastrálním území Radostína nad Oslavou.** | **Akceptováno.**<br><br>Akcelerační oblast AOV66 Radostín byla vypuštěna. |
| 8150. | Rašovec Jan | MMR-45176-2026-81 | 99czzf, 99czzg, 99czzh | AOV82, AOV83, AOV84 | **PŘIPOMÍNKA K NÁVRHU ZMĚNY Č. 2 ÚZEMNÍHO ROZVOJOVÉHO PLÁNU**<br>- Vymezení akceleračních oblastí AOV82, AOV83 a AOV84<br><br>Jako občan České republiky tímto v zákonné lhůtě podávám připomínku k návrhu Změny č. 2 Územního rozvojového plánu (ÚRP), konkrétně k vymezení akceleračních oblasti pro větrnou energii s označením AOV82, AOV83 a AOV84.<br>Ačkoliv v dotčených lokalitách nevlastním nemovitý majetek, jako občan uplatňuji své právo vyjádřit se k celostátní koncepci, která má zásadní a nevratný dopad na krajinný ráz, ochranu přírody a životní podmínky obyvatel dotčených regionů.<br><br>II. OZNAČENÍ ČÁSTI NÁVRHU, KTERÉ SE PŘIPOMÍNKA TÝKÁ<br>Tato připomínka směřuje proti plošnému vymezení a stanoveným podmínkám u následujících akceleračních oblastí pro větrné elektrárny na území Středočeského kraje:<br><br>1. AOV82 Boreč (rozloha 11,6 km2, plánovaný výkon 115,5 MW) zasahující do území obci Vrátno, Boreč, Sovínky, Velké Všelisy, Kovanec, Doubravička, Kluky, Niměřice, Skalsko.<br><br>2. AOV83 Chorušice (rozloha 12,6 km2, plánovaný výkon 126,0 MW) zasahující do území obcí Stránka, Chorušice, Kadlín, Mělnické Vtelno, Mšeno, Nemyslovice, Velké Všelisy.<br><br>3. AOV84 Doubravice (rozloha 7,9 km2, plánovaný výkon 77,0 MW) zasahující do území obci Nosálov, Lobeč, Mšeno, Březovice, Vrátno, Katusice, Sudoměř.<br><br>III. ODŮVODNĚNÍ PŘIPOMÍNKY<br>S vymezením výše uvedených akceleračních oblastí v navržené podobě zásadně nesouhlasím a požaduji jejich přehodnoceni z těchto věcných důvodů:<br><br>**1. Nedostatečný odstup od obytné zástavby (ochrana před hlukem a infrazvukem)**<br>U všech tří oblastí (AOV82, AOV83, AOV84) byla distanční vzdálenost od obytné zástavy dotčených sídel (např. Boreč, Skalsko, Kluky, Chorušice, Kadlín, Stránka, Lobeč, Bezdědice a dalších) stanovena na pouhých 0,5 km. Vzhledem k rozměrům moderních větrných elektráren (VTE) je tato vzdálenost z | **Akceptováno částečně.**<br><br>Akcelerační oblast AOV84 Doubravice byla vypuštěna.<br><br>Akcelerační oblast AOV82 Boreč byla zmenšena.<br>Akcelerační oblast AOV83 Chorušice byla zmenšena.<br><br>Vymezení akceleračních oblastí proběhlo na základě biologického posouzení konkrétních území podle § 11 odst. 3 resp. 4 ZOZE, jehož výsledky spolu s výsledky vyhodnocení vlivů na životní prostředí (SEA, Příloha č. 5 k odůvodnění Z2 ÚRP) byly zapracovány do návrhu Z2 ÚRP. Návrh Z2 ÚRP a jeho odůvodnění, návrh souvisejících územních opatření a jejich odůvodnění obsahují náležitosti v souladu s příslušnými právními předpisy, včetně správního řádu, stavebního zákona a dalších. Zpracování VVURÚ odpovídá obsahem i strukturou požadavkům obsaženým v příloze č. 4 stavebního zákona, včetně posouzení kumulativních a synergických vlivů, vlivů na krajinný ráz a vlivů na zdraví.<br><br>Při vymezení akceleračních oblastí nelze předjímat konkrétní technické parametry či přesné umístění záměrů OZE. Obavy z negativních vlivů hluku a stroboskopického efektu řeší podmínky stanovené ve všech územních opatřeních pro akcelerační oblasti pro VTE, které ukládají zpracování hlukové studie, studie působení stroboskopického efektu, včetně minimalizace shadow flicker efektu, a také omezují světelné zatížení. Akcelerační oblasti pro VTE byly vymezeny s odstupem alespoň 500 m od obytné zástavby s ohledem na snížení rizik pro obyvatele. V případě, že by záměr nesplňoval zákonné hygienické limity |

| Poř. č. | Připomínkové místo | Číslo jednací | Článek | AO | Připomínka | Vyhodnocení |
|---|---|---|---|---|---|---|
| | | | | | hlediska hlukové zátěže, stroboskopického efektu a vlivu infrazvuku na lidské zdraví zcela nedostatečná pro zachování odpovídající kvality života obyvatel.<br><br>**2. Negativní vliv na biodiverzitu a chráněné druhy fauny**<br>Sám předložený návrh přiznává, že v těchto lokalitách dojde k dotčeni fauny přírodních biotopů, lesů, křovin či mokřadů Košáteckého a Strenického potoka. výstavba přímo ohrožuje řadu chráněných a citlivých ptačích druhů, jako jsou luňák červený, moták pilich, moták pochop, moták lužní, káně lesní, káně rousná, volavka popelavá, výr velký či krkavec velký, stejně jako populace netopýrů. Oblasti AOV83 a AOV84 navíc prokazatelně zasahuji do jádrového území a migračního koridoru vybraných chráněných velkých savců. Vzhledem k tomu, že tyto tři oblasti tvoří obrovský souvislý komplex o celkové rozloze přes 32 km', vznikne v krajině masivní bariéra s fatálním kumulativním dopadem na biotu, kterou nelze jednoduše vyřešit proklamovaným “územním opatřením".<br><br>**3. Narušení krajinného rázu a blízkost CHKO Kokořínsko – Máchův kraj**<br>Všechny tři navržené akcelerační zóny bezprostředně sousedi s Chráněnou krajinnou oblasti Kokořínsko – Máchův kraj. Plánovaná výstavba desítek větrných elektráren o celkovém instalovaném výkonu až 318,5 MW nevratně znehodnotí krajinný ráz, dálkové pohledy a panoramata této vysoce cenné a turisticky exponované oblasti. Nesouhlasím s tvrzením návrhu, že vizuální ochrana národních kulturních památek v okolí (hrad Bezděz, hrad Kokořín) nebude ohrožena z důvodu předávajícího směru pohledů. Vztyčení těchto průmyslových dominant v těsné blízkosti památek zásadně naruší vnímáni historického kontextu krajiny.<br><br>**4. Vliv na zemědělský půdní fond a životní prostředí**<br>Zabíráním a trvalým zničením bonitní zemědělské půdy může vzniknout její nedostatek i ztráta její kvality. Zemědělská půda je součásti trvale udržitelného rozvoje a již déle jak 1 500 let slouží k výrobě potravin, nikoli k výrobě elektřiny. Vzhledem k existujícím válečným konfliktům vnímám ničení orné půdy jako ohroženi potravinové bezpečnosti pro sebe i svoji rodinu.<br>U větrných elektráren není v současnosti žádným známým způsobem vyřešena recyklace a zpracování odpadu z plastových části, listů vrtule. Látky, ze kterých jsou tyto listy vyrobeny, jsou toxické, není možno je skladovat někde na hromadě a na rozdíl od jaderného odpadu jde o značné objemy, Nechci sám/sama ani v budoucí generaci Žít v zemi s hromadami nezlikvidovatelného toxického odpadu.<br>Lopatky větrných elektráren vytvářejí erozí deštěm, prachem, sněhem, kroupami nezanedbatelné množství mikroskopického toxického prachu, který se trvale ukládá v půdě, a pokud jsou umístěny v blízkosti zemědělské a lesní půdy, dostává se tento škodlivý materiál nevratným způsobem do celého potravního řetězce. Umísťováni větrných elektráren do blízkosti zemědělství a lesních honiteb vnímám jako ohroženi svého zdraví, nechci být nedobrovolnou součástí takovéhoto potravního řetězce.<br><br>IV. NÁVRH ŘEŠENÍ (POŽADAVKY PODATELE)<br>**Na základě výše uvedených argumentů požaduji:**<br>**aby byly akcelerační oblasti AOV82, AOV83 a AOV84 z návrhu Změny č. 2 Územního rozvojového plánu zcela vyjmuty.** | (nařízení vlády č. 272/2011 Sb., o ochraně zdraví před nepříznivými účinky hluku a vibrací) a další požadavky vyplývající z příslušných právních předpisů (např. požární bezpečnost) a současně podmínky v územním opatření, nemůže být povolen.<br><br>Samotný způsob vymezení akceleračních oblastí na základě podkladů (biologická posouzení, mapy citlivosti ptáků vůči výstavbě VTE zpracované ČSO, území významná pro netopýry dle podkladů ČESON, biotopy zvláště chráněných druhů velkých savců a další) a nařízení vlády č. 507/2025 Sb. minimalizuje vliv na složky životního prostředí. Pro všechny akcelerační oblasti jsou současně pořizována územní opatření, která obsahují opatření stanovená na základě biologických posouzení. Tato opatření dále zmírňují negativní vlivy, které nebylo možné vyloučit vymezením akcelerační oblasti. Podmínky v územních opatřeních zahrnují ochranu prvků lokálního ÚSES a všech biokoridorů, ochranu biotopů, ZPF a PUPFL, dále povinnost biologického dozoru, monitoring mortality ptáků a netopýrů, detekční systémy a další podmínky specifické vzhledem ke konkrétní akcelerační oblasti.<br><br>Jedním z podkladů pro zpracování Z2 ÚRP byl dokument Akcelerační oblasti, předvýběr ploch k výstavbě VTE, Screening území ČR z hlediska ochrany krajinného rázu (Roman Bukáček, Simona Vondráčková, 2025). Při vymezování akceleračních oblastí byl krajinný ráz dále prověřován, a to s ohledem na hodnoty území. Vlivy na krajinný ráz pak byly dále vyhodnoceny v rámci VVURÚ, a to jak z hlediska navrhovaného souboru akceleračních oblastí jako celku, tak pro jednotlivá území v kartách akceleračních oblastí, které obsahují i mapy viditelnosti (Příloha SEA). Podmínky v územních opatřeních pak dále omezují barevné řešení doprovodných staveb a rozsah trvalých terénních úprav.<br><br>Ochrana ZPF je řešena v souvisejících územních opatřeních. Podmínkami je zajištěno, že nebudou vznikat neobhospodařovatelné zbytkové zemědělské pozemky ani pozemky bez přístupu k veřejně přístupné pozemní komunikaci. Dále je v nich požadavek na upřednostní nižších tříd ochrany ZPF při realizaci záměrů OZE a je stanovena maximální plocha dlouhodobého nebo trvalého odnětí ZPF pro záměry OZE v celé akcelerační oblasti. Souhlas s odnětím ze ZPF bude vydán v navazujícím řízení dle stavebního zákona. |
| 8151. | Rašovcová Zdeňka | MMR-45177-2026-81 | 99czzf, 99czzg, 99czzh | AOV82, AOV83, AOV84 | **PŘIPOMÍNKA K NÁVRHU ZMĚNY Č. 2 ÚZEMNÍHO ROZVOJOVÉHO PLÁNU**<br>- Vymezení akceleračních oblastí AOV82, AOV83 a AOV84 | **Akceptováno částečně.**<br><br>Akcelerační oblast AOV84 Doubravice byla vypuštěna. |

| Poř. č. | Připomínkové místo | Číslo jednací | Článek | AO | Připomínka | Vyhodnocení |
|---|---|---|---|---|---|---|
| | | | | | Jako občan České republiky tímto v zákonné lhůtě podávám připomínku k návrhu Změny č. 2 Územního rozvojového plánu (ÚRP), konkrétně k vymezení akceleračních oblasti pro větrnou energii s označením AOV82, AOV83 a AOV84.<br>Ačkoliv v dotčených lokalitách nevlastním nemovitý majetek, jako občan uplatňuji své právo vyjádřit se k celostátní koncepci, která má zásadní a nevratný dopad na krajinný ráz, ochranu přírody a životní podmínky obyvatel dotčených regionů.<br><br>II. OZNAČENÍ ČÁSTI NÁVRHU, KTERÉ SE PŘIPOMÍNKA TÝKÁ<br>Tato připomínka směřuje proti plošnému vymezení a stanoveným podmínkám u následujících akceleračních oblastí pro větrné elektrárny na území Středočeského kraje:<br><br>1. AOV82 Boreč (rozloha 11,6 km2, plánovaný výkon 115,5 MW) zasahující do území obci Vrátno, Boreč, Sovínky, Velké Všelisy, Kovanec, Doubravička, Kluky, Niměřice, Skalsko.<br><br>2. AOV83 Chorušice (rozloha 12,6 km2, plánovaný výkon 126,0 MW) zasahující do území obcí Stránka, Chorušice, Kadlín, Mělnické Vtelno, Mšeno, Nemyslovice, Velké Všelisy.<br><br>3. AOV84 Doubravice (rozloha 7,9 km2, plánovaný výkon 77,0 MW) zasahující do území obci Nosálov, Lobeč, Mšeno, Březovice, Vrátno, Katusice, Sudoměř.<br><br>III. ODŮVODNĚNÍ PŘIPOMÍNKY<br>S vymezením výše uvedených akceleračních oblastí v navržené podobě zásadně nesouhlasím a požaduji jejich přehodnoceni z těchto věcných důvodů:<br><br>**1. Nedostatečný odstup od obytné zástavby (ochrana před hlukem a infrazvukem)**<br>U všech tří oblastí (AOV82, AOV83, AOV84) byla distanční vzdálenost od obytné zástavy dotčených sídel (např. Boreč, Skalsko, Kluky, Chorušice, Kadlín, Stránka, Lobeč, Bezdědice a dalších) stanovena na pouhých 0,5 km. Vzhledem k rozměrům moderních větrných elektráren (VTE) je tato vzdálenost z hlediska hlukové zátěže, stroboskopického efektu a vlivu infrazvuku na lidské zdraví zcela nedostatečná pro zachování odpovídající kvality života obyvatel.<br><br>**2. Negativní vliv na biodiverzitu a chráněné druhy fauny**<br>Sám předložený návrh přiznává, že v těchto lokalitách dojde k dotčeni fauny přírodních biotopů, lesů, křovin či mokřadů Košáteckého a Strenického potoka. výstavba přímo ohrožuje řadu chráněných a citlivých ptačích druhů, jako jsou luňák červený, moták pilich, moták pochop, moták lužní, káně lesní, káně rousná, volavka popelavá, výr velký či krkavec velký, stejně jako populace netopýrů. Oblasti AOV83 a AOV84 navíc prokazatelně zasahuji do jádrového území a migračního koridoru vybraných chráněných velkých savců. Vzhledem k tomu, že tyto tři oblasti tvoří obrovský souvislý komplex o celkové rozloze přes 32 km', vznikne v krajině masivní bariéra s fatálním kumulativním dopadem na biotu, kterou nelze jednoduše vyřešit proklamovaným “územním opatřením".<br><br>**3. Narušení krajinného rázu a blízkost CHKO Kokořínsko – Máchův kraj**<br>Všechny tři navržené akcelerační zóny bezprostředně sousedi s Chráněnou krajinnou oblasti Kokořínsko – Máchův kraj. Plánovaná výstavba desítek větrných elektráren o celkovém instalovaném výkonu až 318,5 MW nevratně znehodnotí krajinný ráz, dálkové pohledy a panoramata této vysoce cenné a turisticky exponované oblasti. Nesouhlasím s tvrzením návrhu, že vizuální ochrana národních kulturních památek v okolí (hrad Bezděz, hrad Kokořín) nebude ohrožena z důvodu předávajícího směru pohledů. Vztyčení těchto průmyslových dominant v těsné blízkosti památek zásadně naruší vnímáni historického kontextu krajiny.<br><br>**4. Vliv na zemědělský půdní fond a životní prostředí** | Akcelerační oblast AOV82 Boreč byla zmenšena.<br>Akcelerační oblast AOV83 Chorušice byla zmenšena.<br><br>Vymezení akceleračních oblastí proběhlo na základě biologického posouzení konkrétních území podle § 11 odst. 3 resp. 4 ZOZE, jehož výsledky spolu s výsledky vyhodnocení vlivů na životní prostředí (SEA, Příloha č. 5 k odůvodnění Z2 ÚRP) byly zapracovány do návrhu Z2 ÚRP. Návrh Z2 ÚRP a jeho odůvodnění, návrh souvisejících územních opatření a jejich odůvodnění obsahují náležitosti v souladu s příslušnými právními předpisy, včetně správního řádu, stavebního zákona a dalších. Zpracování VVURÚ odpovídá obsahem i strukturou požadavkům obsaženým v příloze č. 4 stavebního zákona, včetně posouzení kumulativních a synergických vlivů, vlivů na krajinný ráz a vlivů na zdraví.<br><br>Při vymezení akceleračních oblastí nelze předjímat konkrétní technické parametry či přesné umístění záměrů OZE. Obavy z negativních vlivů hluku a stroboskopického efektu řeší podmínky stanovené ve všech územních opatřeních pro akcelerační oblasti pro VTE, které ukládají zpracování hlukové studie, studie působení stroboskopického efektu, včetně minimalizace shadow flicker efektu, a také omezují světelné zatížení. Akcelerační oblasti pro VTE byly vymezeny s odstupem alespoň 500 m od obytné zástavby s ohledem na snížení rizik pro obyvatele. V případě, že by záměr nesplňoval zákonné hygienické limity (nařízení vlády č. 272/2011 Sb., o ochraně zdraví před nepříznivými účinky hluku a vibrací) a další požadavky vyplývající z příslušných právních předpisů (např. požární bezpečnost) a současně podmínky v územním opatření, nemůže být povolen.<br><br>Samotný způsob vymezení akceleračních oblastí na základě podkladů (biologická posouzení, mapy citlivosti ptáků vůči výstavbě VTE zpracované ČSO, území významná pro netopýry dle podkladů ČESON, biotopy zvláště chráněných druhů velkých savců a další) a nařízení vlády č. 507/2025 Sb. minimalizuje vliv na složky životního prostředí. Pro všechny akcelerační oblasti jsou současně pořizována územní opatření, která obsahují opatření stanovená na základě biologických posouzení. Tato opatření dále zmírňují negativní vlivy, které nebylo možné vyloučit vymezením akcelerační oblasti. Podmínky v územních opatřeních zahrnují ochranu prvků lokálního ÚSES a všech biokoridorů, ochranu biotopů, ZPF a PUPFL, dále povinnost biologického dozoru, monitoring mortality ptáků a netopýrů, detekční systémy a další podmínky specifické vzhledem ke konkrétní akcelerační oblasti. |

| Poř. č. | Připomínkové místo | Číslo jednací | Článek | AO | Připomínka | Vyhodnocení |
|---|---|---|---|---|---|---|
| | | | | | Zabíráním a trvalým zničením bonitní zemědělské půdy může vzniknout její nedostatek i ztráta její kvality. Zemědělská půda je součásti trvale udržitelného rozvoje a již déle jak 1 500 let slouží k výrobě potravin, nikoli k výrobě elektřiny. Vzhledem k existujícím válečným konfliktům vnímám ničení orné půdy jako ohroženi potravinové bezpečnosti pro sebe i svoji rodinu.<br>U větrných elektráren není v současnosti žádným známým způsobem vyřešena recyklace a zpracování odpadu z plastových části, listů vrtule. Látky, ze kterých jsou tyto listy vyrobeny, jsou toxické, není možno je skladovat někde na hromadě a na rozdíl od jaderného odpadu jde o značné objemy, Nechci sám/sama ani v budoucí generaci Žít v zemi s hromadami nezlikvidovatelného toxického odpadu.<br>Lopatky větrných elektráren vytvářejí erozí deštěm, prachem, sněhem, kroupami nezanedbatelné množství mikroskopického toxického prachu, který se trvale ukládá v půdě, a pokud jsou umístěny v blízkosti zemědělské a lesní půdy, dostává se tento škodlivý materiál nevratným způsobem do celého potravního řetězce. Umísťováni větrných elektráren do blízkosti zemědělství a lesních honiteb vnímám jako ohroženi svého zdraví, nechci být nedobrovolnou součástí takovéhoto potravního řetězce.<br><br>IV. NÁVRH ŘEŠENÍ (POŽADAVKY PODATELE)<br>**Na základě výše uvedených argumentů požaduji:**<br>**aby byly akcelerační oblasti AOV82, AOV83 a AOV84 z návrhu Změny č. 2 Územního rozvojového plánu zcela vyjmuty.** | Jedním z podkladů pro zpracování Z2 ÚRP byl dokument Akcelerační oblasti, předvýběr ploch k výstavbě VTE, Screening území ČR z hlediska ochrany krajinného rázu (Roman Bukáček, Simona Vondráčková, 2025). Při vymezování akceleračních oblastí byl krajinný ráz dále prověřován, a to s ohledem na hodnoty území. Vlivy na krajinný ráz pak byly dále vyhodnoceny v rámci VVURÚ, a to jak z hlediska navrhovaného souboru akceleračních oblastí jako celku, tak pro jednotlivá území v kartách akceleračních oblastí, které obsahují i mapy viditelnosti (Příloha SEA). Podmínky v územních opatřeních pak dále omezují barevné řešení doprovodných staveb a rozsah trvalých terénních úprav.<br><br>Ochrana ZPF je řešena v souvisejících územních opatřeních. Podmínkami je zajištěno, že nebudou vznikat neobhospodařovatelné zbytkové zemědělské pozemky ani pozemky bez přístupu k veřejně přístupné pozemní komunikaci. Dále je v nich požadavek na upřednostní nižších tříd ochrany ZPF při realizaci záměrů OZE a je stanovena maximální plocha dlouhodobého nebo trvalého odnětí ZPF pro záměry OZE v celé akcelerační oblasti. Souhlas s odnětím ze ZPF bude vydán v navazujícím řízení dle stavebního zákona. |
| 8152. | Hrubý František | MMR-45178-2026-81 | 99czt | AOV66 | <u>Věc: Připomínka k návrhům Změny č.2 Územního rozvojového plánu a územních opatření.</u><br><br>Vznáším připomínku k Návrhu zrněny č.2 územního rozvojového plánu, Vyhodnocení vlivů návrhu zrněny č.2 územního rozvojového plánu na udržitelný rozvoj území, Návrhů jednotlivých územních opatření k akceleračním oblastem vymezených v návrhu změny č. 2 územního rozvojového plánu ke stanovené akcelerační zóně **AOV 66 Radostín**:<br>○ **VTE** mají negativní vliv na pohodu bydlení, není provedeno zjištění a hodnocení vlivu hluku, světelných (stroboskopických) efektů<br>○ **znehodnocení oblasti** pro agroturistiku a cykloturistiku<br>○ **oblast bude nezajímavá** pro rekreaci a odpočinek<br><br>**Nesouhlasím** s návrhem akcelerační **zóny AOV66 Radostín v katastrálním území Radostína nad Oslavou.** | **Akceptováno.**<br><br>Akcelerační oblast AOV66 Radostín byla vypuštěna. |
| 8153. | Obec Trnová | MMR-45183-2026-81 | I.1.b.2. | VTE | Věc: Formální připomínka pro MMR<br><br>Obec Trnová podává tímto připomínku k návrhu Změny č. 2 Územního rozvojového plánu České republiky, konkrétně k vymezení akceleračních oblastí pro větrné elektrárny.<br><br>Obec Trnová zásadně nesouhlasí s možností umístění větrných elektráren v blízkosti obce a obytné zástavby v Plzeňském kraji.<br><br>Navržené řešení považujeme za nevhodné zejména z následujících důvodů:<br><br>1. Ochrana zdraví obyvatel | **Akceptováno částečně.**<br><br>Akcelerační oblast AOV22 Kryštofovy Hamry byla vypuštěna.<br>Akcelerační oblast AOV26 Ralsko byla vypuštěna.<br>Akcelerační oblast AOV27 Mikuleč byla vypuštěna.<br>Akcelerační oblast AOV34 Jakartovice byla vypuštěna.<br>Akcelerační oblast AOV36 Pomezí byla vypuštěna.<br>Akcelerační oblast AOV38 Rohozec byla vypuštěna.<br>Akcelerační oblast AOV45 Bušanovice byla vypuštěna.<br>Akcelerační oblast AOV46 Hříšice byla vypuštěna.<br>Akcelerační oblast AOV47 Bukovec byla vypuštěna.<br>Akcelerační oblast AOV49 Křeč byla vypuštěna.<br>Akcelerační oblast AOV63 Únětice byla vypuštěna. |

| Poř. č. | Připomínkové místo | Číslo jednací | Článek | AO | Připomínka | Vyhodnocení |
|---|---|---|---|---|---|---|
| | | | | | Provoz větrných elektráren může představovat dlouhodobou hlukovou zátěž, včetně nízkofrekvenčního hluku a infrazvuku. Obec má obavy z negativního vlivu na kvalitu života obyvatel, zejména na spánek, psychickou pohodu a celkové životní prostředí v obci.<br><br>2. Negativní dopad na krajinný ráz a charakter území<br>Výstavba vysokých průmyslových staveb zásadním způsobem mění charakter venkovské krajiny a snižuje estetickou hodnotu území.<br><br>3. Zásah do práv obce a obyvatel<br>Obec nesouhlasí se zjednodušeným povolovacím režimem bez dostatečného prostoru pro vyjádření samospráv a občanů.<br><br>4. Možné ekonomické dopady<br>Existují oprávněné obavy ze snížení hodnoty nemovitostí a omezení rozvoje bydlení a rekreace v obci.<br><br>5. Ochrana přírody a životního prostředí<br>Obec upozorňuje na možné negativní vlivy na krajinu, živočichy a migrační trasy ptactva.<br><br>Obec Trnová proto požaduje:<br>- vypuštění dotčeného území z navrhované akcelerační oblasti pro větrné elektrárny,<br>- respektování stanoviska obce a obyvatel,<br>- důsledné posouzení všech vlivů na zdraví obyvatel a životní prostředí,<br>- zachování rozhodovacích pravomocí obcí v oblasti územního rozvoje.<br><br>Stručné odůvodnění zdravotních rizik<br><br>Obec Trnová upozorňuje na možné negativní dopady provozu větrných elektráren na zdraví obyvatel, zejména při jejich umístění v blízkosti obytné zástavby.<br><br>Mezi nejčastěji uváděné problémy patří:<br>- dlouhodobá hluková zátěž,<br>- nízkofrekvenční hluk a infrazvuk,<br>- narušování spánku,<br>- zvýšený stres a psychická nepohoda,<br>- stroboskopický efekt způsobený pohybem rotorů,<br>- zhoršení kvality bydlení a životní pohody obyvatel.<br><br>Obec Trnová je přesvědčena, že ochrana zdraví obyvatel musí mít přednost před urychlenou realizací průmyslových energetických staveb v bezprostřední blízkosti sídel. | Akcelerační oblast AOV66 Radostín byla vypuštěna.<br>Akcelerační oblast AOV67 Kamenička byla vypuštěna.<br>Akcelerační oblast AOV69 Strážné byla vypuštěna.<br>Akcelerační oblast AOV71 Hořice byla vypuštěna.<br>Akcelerační oblast AOV72 Mackův kopec byla vypuštěna.<br>Akcelerační oblast AOV84 Doubravice byla vypuštěna.<br>Akcelerační oblast AOV85 Nový Dvůr byla vypuštěna.<br>Akcelerační oblast AOV87 Machnatec byla vypuštěna.<br>Akcelerační oblast AOV88 Kundratice byla vypuštěna.<br>Akcelerační oblast AOV89 Vlčí dola byla vypuštěna.<br>Akcelerační oblast AOV90 Studenec byla vypuštěna.<br>Akcelerační oblast AOV91 Staré Buky byla vypuštěna.<br>Akcelerační oblast AOV94 Moštěnice byla vypuštěna.<br>Akcelerační oblast AOV97 Oleška byla vypuštěna.<br>Akcelerační oblast AOV98 Tetětice byla vypuštěna.<br>Akcelerační oblast AOV99 Podkovné byla vypuštěna.<br>Akcelerační oblast AOV103 Jestřebí byla vypuštěna.<br>Akcelerační oblast AOV104 Černý háj byla vypuštěna.<br>Akcelerační oblast AOV105 Borovnice byla vypuštěna.<br>Akcelerační oblast AOV109 Lukoveček byla vypuštěna.<br><br>Akcelerační oblast AOV21 Miroslav byla zmenšena.<br>Akcelerační oblast AOV24 Lodhéřov byla zmenšena.<br>Akcelerační oblast AOV31 Kelč byla zmenšena.<br>Akcelerační oblast AOV44 Litochovice byla zmenšena.<br>Akcelerační oblast AOV53 Záborná byla zmenšena.<br>Akcelerační oblast AOV56 Vrabčiny byla zmenšena.<br>Akcelerační oblast AOV62 Střížovice byla zmenšena.<br>Akcelerační oblast AOV73 Jemnice byla zmenšena.<br>Akcelerační oblast AOV75 Jiratice byla zmenšena.<br>Akcelerační oblast AOV80 Ležky byla zmenšena.<br>Akcelerační oblast AOV82 Boreč byla zmenšena.<br>Akcelerační oblast AOV83 Chorušice byla zmenšena.<br>Akcelerační oblast AOV101 Hraničné Petrovice byla zmenšena.<br>Akcelerační oblast AOV106 Dešov byla zmenšena.<br><br>Vymezení akceleračních oblastí proběhlo na základě biologického posouzení konkrétních území podle § 11 odst. 3 resp. 4 ZOZE, jehož výsledky spolu s výsledky vyhodnocení vlivů na životní prostředí (SEA, Příloha č. 5 k odůvodnění Z2 ÚRP) byly zapracovány do návrhu Z2 ÚRP. Návrh Z2 ÚRP a jeho odůvodnění, návrh souvisejících územních opatření a jejich odůvodnění obsahují náležitosti v souladu s příslušnými právními předpisy, včetně správního řádu, stavebního zákona a dalších. Zpracování VVURÚ odpovídá obsahem i strukturou požadavkům obsaženým v příloze č. 4 stavebního zákona, včetně posouzení kumulativních a synergických vlivů, vlivů na krajinný ráz a vlivů na zdraví. |

| Poř. č. | Připomínkové místo | Číslo jednací | Článek | AO | Připomínka | Vyhodnocení |
|---|---|---|---|---|---|---|
| | | | | | | Při vymezení akceleračních oblastí nelze předjímat konkrétní technické parametry či přesné umístění záměrů OZE. Obavy z negativních vlivů hluku a stroboskopického efektu řeší podmínky stanovené ve všech územních opatřeních pro akcelerační oblasti pro VTE, které ukládají zpracování hlukové studie, studie působení stroboskopického efektu, včetně minimalizace shadow flicker efektu, a také omezují světelné zatížení. Akcelerační oblasti pro VTE byly vymezeny s odstupem alespoň 500 m od obytné zástavby s ohledem na snížení rizik pro obyvatele. V případě, že by záměr nesplňoval zákonné hygienické limity (nařízení vlády č. 272/2011 Sb., o ochraně zdraví před nepříznivými účinky hluku a vibrací) a další požadavky vyplývající z příslušných právních předpisů (např. požární bezpečnost) a současně podmínky v územním opatření, nemůže být povolen.<br><br>Při vymezování akceleračních oblastí byly zohledněny vlivy na krajinný ráz, které byly dále posuzovány v rámci VVURÚ, a to jak z hlediska navrhovaného souboru akceleračních oblastí jako celku, tak pro jednotlivé oblasti v kartách akceleračních oblastí (Příloha SEA). S ohledem na průběžné výsledky hodnocení vlivů na krajinný ráz byly některé akcelerační oblasti plošně redukovány a také docházelo ke snížení maximální možné výšky VTE v akceleračních oblastech z původní hodnoty 250 m na hodnotu nižší (nejčastěji 200 nebo 185 m).<br><br>Ústavou zaručená samospráva obcí (čl. 8, 100, 101 Ústavy ČR) zahrnuje právo obcí na samosprávu ve vlastních záležitostech. Územní plánování na celostátní úrovni je výkonem státní správy a jeho výstupy nepodléhají schválení orgány územních samosprávných celků.<br><br>Návrh Z2 ÚRP byl projednán s obcemi a veřejností v rámci veřejného projednání. Procesy územního plánování, které byly při pořizování Z2 ÚRP respektovány, jsou dlouhodobě nastaveny stavebním zákonem tak, aby byly v souladu s legislativou EU, včetně Aarhuské úmluvy atd.<br><br>Ekonomické dopady jsou předmětem vyhodnocení vlivů na udržitelný rozvoj území. Lokální ekonomické dopady konkrétních záměrů nelze posuzovat na koncepční úrovni při vymezování AO v ÚRP.<br>Územní rozvojový plán ekonomické dopady na lokální úrovni nepředjímá, neboť je nelze v této úrovni objektivně stanovit, bez znalosti umístění konkrétních záměrů. V případě využití AO pro výstavbu VTE bude mít obec zaručený příjem z provozu VTE vyplývající z dílu 2 zákona č. 165/2012 Sb., o podporovaných zdrojích energie. |

| Poř. č. | Připomínkové místo | Číslo jednací | Článek | AO | Připomínka | Vyhodnocení |
|---|---|---|---|---|---|---|
| | | | | | | Nebylo prokázáno, že by instalace VTE měla významný negativní vliv na cenu nemovitostí či provádění investic.<br><br>Samotný způsob vymezení akceleračních oblastí na základě podkladů (biologická posouzení, mapy citlivosti ptáků vůči výstavbě VTE zpracované ČSO, území významná pro netopýry dle podkladů ČESON, biotopy zvláště chráněných druhů velkých savců a další) a nařízení vlády č. 507/2025 Sb. minimalizuje vliv na složky životního prostředí. Pro všechny akcelerační oblasti jsou současně pořizována územní opatření, která obsahují opatření stanovená na základě biologických posouzení. Tato opatření dále zmírňují negativní vlivy, které nebylo možné vyloučit vymezením akcelerační oblasti. Podmínky v územních opatřeních zahrnují ochranu prvků lokálního ÚSES a všech biokoridorů, ochranu biotopů, ZPF a PUPFL, dále povinnost biologického dozoru, monitoring mortality ptáků a netopýrů, detekční systémy a další podmínky specifické vzhledem ke konkrétní akcelerační oblasti. |
| 8154. | Velebová Helena | MMR-45184-2026-81 | 99czj, 99czk | AOV56 AOV57 | Připomínka k návrhu Změny č. 2 Územního rozvojového plánu a k Vyhodnoceni vlivů na udržitelný rozvoj území v části vymezeni akceleračních oblastí pro větrné elektrárny (AOV56 Vrabčiny a AOV57 Bilá Skála)<br><br>Požaduji vyřazeni akceleračních oblastí AOV56 Vrabčiny a AOV57 Bilá Skála z návrhu Změny č. 2 Územního rozvojového plánu uplatněním připomínek k návrhu Změny č. 2 Územního rozvojového plánu České republiky (dále jen ÚRP ČR).<br><br>Jsem vlastníkem výše uvedeného pozemku, dotčeného návrhem Změny č. 2 URP ČR. Požadavek na úplné vyřazeni akceleračních oblasti AOV56 Vrabčiny a AOV57 Bilá Skála z návrhu Změny č. 2 URP ČR předkládám na základě důvodného podezření z narušení ústavního práva na samosprávu dle ČI. 8 Ústavy ČR, z diskriminace obci, které jsou dotčeny akceleračními oblastmi, a z nedostatečného odůvodnění výběru konkrétních lokalit pro uvedené oblasti. Panují zde důvodné obavy z negativního vlivu na složky životního prostředí, ekologickou stabilitu, krajinný ráz a kvalitu života. Dále zde shledávám rozpor s právními předpisy ČR (se zákonem č. 249/2025 Sb., o urychleni využíváni některých obnovitelných zdrojů energie a o změně souvisejících zákonů) a EU (se směrnicí RED III - tato určuje umístěni akceleračních oblasti prioritně na uměle zastavěné plochy, dopravní infrastrukturu a její okolí, parkoviště, zemědělské podniky, skládky, průmyslové areály, doly, umělé vnitrozemské útvary, městské Čistírny odpadních vod anebo znehodnocenou půdu, nevyužitelnou pro zemědělství). Nedošlo také k dostatečnému posouzeni vlivu na životní prostředí (SEA l EIA), vyhodnoceni vlivu na vodní režim, zásoby pitné vody a dostatečné posouzeni vlivu na krajinný ráz.<br>Navržené zóny, zejména AOV56 Vrabčiny, leží v bezprostředním hydrologickém a mikroklimatickém území unikátní přírodní rezervace V Horách (kód ÚSOP 482), která chrání největší souvislý les silně ohroženého tisu červeného v ČR. Tento |es5 ve kterém roste více než 3 300 tisů ve volné přírodě, některé jsou pak staré i několik set let, je svou rozlohou významný i pro celou střední Evropu. výstavba větrných elektráren (včetně hloubení masivních betonových patek a budování zpevněných příjezdových cest) hrozí narušit citlivý režim podzemních i povrchových vod a změnit lokální vlhkostní mikroklima v údolí Vejvanovského potoka, na kterém jsou staleté tisy existenčně závislé.<br>Obec Terešov a ji přidružená část obec Bilá Skála jsou součástí krajinné oblasti, která si zachovala unikátní venkovských rustikální charakter, jejíž hranice tvoří přilehlé přírodní parky Berounka, Radeč a dále pak CHKO Křivoklátsko. Krajina není zatížena vizuálními ani hlukovými zátěžemi v podobě | **Akceptováno částečně.**<br><br>Akcelerační oblast AOV56 Vrabčiny byla zmenšena.<br><br>Návrh Změny č. 2 ÚRP byl připraven v souladu s platnou legislativou ČR a EU, včetně správního řádu, stavebního zákona, zákona č. 249/2025 Sb. (ZOZE) zákona č. 114/1992 Sb. (ZOPK), směrnice RED III, směrnice o ochraně volně žijících ptáků a směrnice o stanovištích. Vymezení akceleračních oblastí a podmínky v územních opatřeních jsou stanoveny na základě zákona a v jeho mezích. Dopad na veřejné zájmy byl posouzen VVURÚ.<br><br>Ustanovení § 4 odst. 3 ZOZE a čl. 15c směrnice RED III sice upřednostňují brownfieldy a degradované plochy, avšak nevylučují vymezení akcelerační oblasti na jiných pozemcích. Vymezení výhradně na degradovaných plochách nebylo s ohledem na prostorové nároky technologie větrných elektráren proveditelné.<br><br>Samotný způsob vymezení akceleračních oblastí na základě podkladů (biologická posouzení, mapy citlivosti ptáků vůči výstavbě VTE zpracované ČSO, území významná pro netopýry dle podkladů ČESON, biotopy zvláště chráněných druhů velkých savců a další) a nařízení vlády č. 507/2025 Sb. minimalizuje vliv na složky životního prostředí. Pro všechny akcelerační oblasti jsou současně pořizována územní opatření, která obsahují opatření stanovená na základě biologických posouzení. Tato opatření dále zmírňují negativní vlivy, které nebylo možné vyloučit vymezením akcelerační oblasti. Podmínky v územních |

| Poř. č. | Připomínkové místo | Číslo jednací | Článek | AO | Připomínka | Vyhodnocení |
|---|---|---|---|---|---|---|
| | | | | | průmyslových a výrobních provozů či frekventované dopravní infrastruktury. Je to klidová oblast využívaná primárně k bydlení a rekreaci. Tento potenciál jejího dalšího ekonomického rozvoje věže větrných elektráren výrazně naruší. Lze očekávat, že cena zdejších nemovitostí, zejména obytných domů, chalup a stavebních pozemků, výrazně poklesne. Místní obyvatelé budou nést vedle sníženi kvality života i nepřiměřené ekonomické náklady.<br>Rekreační obec Bilá Skála, která je ohraničena navrhovanými akceleračními oblastmi AOV56 Vrabčiny a AOV57 Bilá Skála, může být s ohledem na polohu a přetrvávající západní proudění větru vystavena společně s obcí Terešov vysokému riziku negativních jevů, které souvisí s provozem větrných elektráren, a to zejména v podobě šíření hluku, vibraci, infrazvuku, stroboskopického a shadow flicker efektu.<br>Do katastrálního území Terešov zasahuje akcelerační oblast AOV56 Vrabčiny. Pozemky o parcelních číslech 1283, 1281, 1279, 1133, 1132, 1131, 1130, 1129, 1128, 1127 a 1120 patři do zemědělského půdního fondu jako orná půda. Pozemky o parcelních číslech 1278 a 1280 jsou určené k plnění funkci lesa. Ani jeden z těchto pozemků nesplňuje předpoklady v souladu se zákonem č. 249/2025 Sb. a směrnici RED III.<br>Opatření obecné povahy pro akcelerační oblasti AOV56 Vrabčiny a AOV57 Bílá Skála nezohledňuji hodnoceni a návrhy opatřeni obsažené v Územní studii rozvoje větrných a fotovoltaických elektráren na území na území Plzeňského kraje. Dokument Plzeňského kraje hodnotí míru vhodnosti uvedených akceleračních zón jako nízkou, větrné podmínky jsou zde průměrné, míra využitelnosti pouze 10-15%, potenciál společného výkonu 10-24 MW. Tato hodnocení jsou v příkrém rozporu s odůvodněními Změny č. 2 URP ČR pro akcelerační oblasti AOV56 Vrabčiny a AOV57 Bilá Skála, které počítají s výkonem 38,5 MW pro AOV56 Vrabčiny a 28 MW pro AOV57 Bilá Skála. plzeňský kraj dále navrhuje neumístit větrné elektrárny v celé ploše daných akceleračních oblasti a jejich prostorové uspořádáni řešit s cílem zachováni zrakové pohody obyvatel sídel Prašný Újezd, skoupý, Hlohovičky, Bilá Skála, Biskoupky a Sebečice, zejména s ohledem na zachování souvislého zorného pole bez VTE (tzv. Pravidlo 180°).<br><br>Na základě dostupné dokumentace a podkladů nelze vyloučit:<br>○ nepřiměřený zásah do krajinného rázu, přímé ohroženi přírodní rezervace V Horách;<br>○ že akcelerační oblasti AOV56 Vrabčiny a AOV57 Bilá Skála jsou navrhovány v rozporu se zákonem č. 249/2025 Sb. a směrnici RED III;<br>○ významně negativní vliv na kvalitu života v oblasti a její další ekonomický rozvoj;<br>○ obtěžování hlukem, vizuální stres, poruchy spánku;<br>○ pokles ceny nemovitosti v okolí větrné elektrárny. S ohledem na skutečnost, že na dotčeném území se nacházejí primárně obytné a rekreační budovy, bude tento dopad značný;<br>○ negativní vliv na faunu v okolí, především pak na čápa bílého, motáka pochopa, luňáka červeného a netopýra velkého.<br><br>S ohledem na shora uvedené požaduji úplné vyřazeni akceleračních oblasti AOV56 Vrabčiny a AOV57 Bilá Skála z návrhu Změny Č. 2 URP ČR. | opatřeních zahrnují ochranu prvků lokálního ÚSES a všech biokoridorů, ochranu biotopů, ZPF a PUPFL, dále povinnost biologického dozoru, monitoring mortality ptáků a netopýrů, detekční systémy a další podmínky specifické vzhledem ke konkrétní akcelerační oblasti.<br><br>Jedním z podkladů pro zpracování Z2 ÚRP byl dokument Akcelerační oblasti, předvýběr ploch k výstavbě VTE, Screening území ČR z hlediska ochrany krajinného rázu (Roman Bukáček, Simona Vondráčková, 2025). Při vymezování akceleračních oblastí byl krajinný ráz dále prověřován, a to s ohledem na hodnoty území. Vlivy na krajinný ráz pak byly dále vyhodnoceny v rámci VVURÚ, a to jak z hlediska navrhovaného souboru akceleračních oblastí jako celku, tak pro jednotlivá území v kartách akceleračních oblastí, které obsahují i mapy viditelnosti (Příloha SEA). Podmínky v územních opatřeních pak dále omezují barevné řešení doprovodných staveb a rozsah trvalých terénních úprav.<br><br>Při vymezení akceleračních oblastí nelze předjímat konkrétní technické parametry či přesné umístění záměrů OZE. Obavy z negativních vlivů hluku a stroboskopického efektu řeší podmínky stanovené ve všech územních opatřeních pro akcelerační oblasti pro VTE, které ukládají zpracování hlukové studie, studie působení stroboskopického efektu, včetně minimalizace shadow flicker efektu, a také omezují světelné zatížení. Akcelerační oblasti pro VTE byly vymezeny s odstupem alespoň 500 m od obytné zástavby s ohledem na snížení rizik pro obyvatele. V případě, že by záměr nesplňoval zákonné hygienické limity (nařízení vlády č. 272/2011 Sb., o ochraně zdraví před nepříznivými účinky hluku a vibrací) a další požadavky vyplývající z příslušných právních předpisů (např. požární bezpečnost) a současně podmínky v územním opatření, nemůže být povolen.<br><br>Nebylo prokázáno, že by instalace VTE měla významný negativní vliv na cenu nemovitostí či provádění investic. |
| 8155. | Kubeša Radovan | MMR-45185-2026-81 | 99cn, 99co | AOV30, AOV31 | **Zásadní připomínky k návrhu Změny č. 2 Územního rozvojového plánu – Požadavek na úpravu akceleračních oblastí AOV 30 Kunovice a AOV 31Kelč z důvodu ochrany koridoru ETCS a bezpečnosti provozu**<br><br>II. Text připomínek<br>Uplatňuji tímto zásadní připomínky k návrhu Změny č. 2 Územního rozvojového plánu (ÚRP), která vymezuje akcelerační oblasti celostátního významu pro obnovitelné zdroje energie. Konkrétně požaduji úpravu podmínek a vymezení u akceleračních oblastí pro větrné elektrárny (VTE) AOV 30 Kunovice a AOV 31 Kelč. | **Neakceptováno.**<br><br>Akcelerační oblast AOV31 Kelč byla zmenšena.<br><br>Vymezení akceleračních oblastí v blízkém okolí dopravní infrastruktury nebo na ní vyplývá z § 4 odst. 3 ZOZE.<br><br>Z hlediska budoucího umístění konkrétních staveb a infrastruktury zůstávají nedotčena a plně platná ustanovení obecně závazných právních předpisů. |

| Poř. č. | Připomínkové místo | Číslo jednací | Článek | AO | Připomínka | Vyhodnocení |
|---|---|---|---|---|---|---|
| | | | | | Předložený návrh Změny č. 2 ÚRP v těchto lokalitách absolutně ignoruje přítomnost železniční trati 303 (Kojetín – Valašské Meziříčí) a zcela opomíjí veškerá související technická rizika i technologickou budoucnost spojenou s implementací systému ETCS.<br><br>Z tohoto důvodu požaduji:<br>Připomínka č. 1: Ochrana technologické integrity systému ETCS a sítě GSM-R<br>Požaduji vyloučit z oblastí AOV 30 a AOV 31 plochy zasahující do ochranných zón rádiového vlnění (Fresnelových zón) drážního zabezpečovače a podmínit jakoukoliv výstavbu VTE v těchto lokalitách předchozím expertním výpočtem elektromagnetické interference (EMI) dle standardů EIRENE (UIC). Rozvoj a implementaci systému ETCS na dotčené železniční trati 303 závazně predikuje koncepční dokument Ministerstva dopravy ČR Plán moderního zabezpečení české železnice – Implementace ETCS a prováděcí technické a technologické předpisy Správy železnic.<br><br>Připomínka č. 2: Stanovení adekvátního ochranného pásma od osy trati<br>Požaduji, aby textová část Změny č. 2 ÚRP v oblastech AOV 30 a AOV 31 striktně definovala minimální bezpečnostní odstup (setback) větrných turbín od osy železniční trati 303. Stávající standardní zákonné ochranné pásmo dráhy (60 metrů) je zcela nedostatečné, neboť absolutně nezohledňuje případný pád celé konstrukce moderní turbíny do kolejiště ani riziko zásahu drážního vozidla odletujícím ledem. Navrhuji, aby toto nové ochranné pásmo bylo po vzoru dobré zahraniční praxe stanoveno na bezpečnou hranici alespoň 1,9 km od drážní infrastruktury.<br><br>III. Odůvodnění<br>Jako strojvedoucí Českých drah nesu plnou právní i morální odpovědnost za životy a bezpečnost stovek cestujících, které denně přepravuji, a stejně tak za bezpečnost drážního personálu. Ve spolupráci s Federací strojvůdců ČR, jejímž jsem aktivním členem, musím vyjádřit zásadní nesouhlas s tím, jak zpracovatelé Změny č. 2 ÚRP k tomuto území přistoupili. Návrh zcela opomíjí fakt, že plánované zóny pro masivní větrné turbíny přímo kolidují s provozem a rozvojem strategické dopravní infrastruktury.<br>Vedle toho musím upozornit na kritické právní a metodické vakuum v této oblasti: Správa železnic (SŽ) doposud nemá stanovené specifické ochranné pásmo železnice ani interní metodické pokyny, které by se cíleně vztahovaly k rizikům spojeným s větrnými parky.<br>Zatímco v ostatních okolních státech Evropské unie (např. Německo, Rakousko či Nizozemsko) je tato problematika již standardně a koncepčně řešena vnitrostátními drážními předpisy, česká Správa železnic v tomto ohledu zásadně zaostává. V České republice se tak v praxi schvalují větrné elektrárny v blízkosti drah podle norem, které vůbec nereflektují technická specifika moderních vysokých turbín a digitalizovaného zabezpečení ETCS.<br>Zavedení systému ETCS na trati 303 je přitom pevnou součástí schválených strategií. Oficiální dokument Plán moderního zabezpečení české železnice (schválený usnesením vlády) jasně stanovuje plošný rozvoj zabezpečovače na celostátní a regionální síti, na což navazují interní implementační plány a předpisy SŽ (např. předpis SŽ Z8 a SŽ D1). Podle těchto předpisů bude na méně vytížených tratích implementována technická varianta ETCS Regional (ETCS L1 LS / ETCS Stop). Technologické požadavky na kvalitu signálu jsou tak pro trať 303 zcela závazné a neměnné, což předložený dokument slepě ignoruje.<br>Vzhledem k tomu, že ze strany státního správce infrastruktury chybí adekvátní ochranné mechanismy a SŽ v této oblasti zaostává za evropskými standardy, je zcela nezbytné, aby toto bezpečnostní riziko vyřešilo Ministerstvo pro místní rozvoj (MMR) jako pořizovatel celostátní územněplánovací dokumentace a ochranu do Změny č. 2 ÚRP zakotvilo preventivně. Ponechání oblastí AOV 30 a AOV 31 v bezprostřední blízkosti trati 303 bez regulace považujeme za závažné podcenění provozních rizik moderní železnice.<br><br>K připomínce č. 1 (ETCS a rádiové rušení): | Odletování námrazy je eliminováno opatřeními, které chrání samotnou technologii – zastavení rotoru, speciální nátěry, vyhřívání lopatek. K oslnění řidičů vlivem odrazů slunce na lopatkách větrných elektráren (stroboskopický efekt) nedochází v důsledku speciálního nátěru. Detailní podmínky pro dané umístění větrné elektrárny pak musí být řešeny při povolování konkrétního projektu stavebním úřadem. Obavy z ohrožení lidí nejsou podloženy reálnými daty z mnohaletého provozu desetitisíců větrných elektráren v Evropě. |

| Poř. č. | Připomínkové místo | Číslo jednací | Článek | AO | Připomínka | Vyhodnocení |
|---|---|---|---|---|---|---|
| | | | | | Masivní kovové konstrukce a rotující listy VTE v oblastech Kunovice a Kelč mohou způsobovat odrazy a kolísání signálu (fading). To přímo ohrožuje bezdrátový přenos dat mezi traťovými vysílači GSM-R a palubní jednotkou ETCS na hnacích vozidlech. Ztráta signálu a rozpad datového spojení vede k okamžitému nouzovému zastavení vlaku (tripování) dle ustanovení předpisu SŽ Z8. Jako strojvedoucí nemám v takový moment možnost situaci ovlivnit, přičemž prudké nouzové brzdění v úsecích s vyšší rychlostí představuje extrémní riziko zranění cestujících uvnitř soupravy a narušení plynulosti na celé síti.<br><br>K připomínce č. 2 (Riziko pádu turbíny, ledového opadu a požadavek na 1,9 km odstup):<br>Nedostatečnost 60m pásma při pádu: Současné moderní větrné elektrárny dosahují celkové výšky (včetně rotoru) běžně přes 150 až 230 metrů. Pokud je taková stavba umístěna na hranici standardního ochranného pásma dráhy (60 metrů od osy krajní koleje), znamená to, že v případě fatální technické závady, destrukce stožáru či působení extrémních povětrnostních vlivů může celá konstrukce turbíny padnout přímo do kolejiště jedoucí trati. Pro jedoucí vlaky a jejich posádky by taková událost měla katastrofální následky.<br>Ledový opad v zimním počasí: V zimních měsících dochází na listech rotorů k namrzání. Při spuštění nebo provozu turbíny hrozí odmršťování masivních kusů ledu (tzv. ice throw). Kinetická energie a dopadová plocha těchto kusů ledu je kvůli obrovské výšce strojů extrémní a prokazatelně překonává 60metrovou vzdálenost. Zásah čelního skla kabiny strojvedoucího nebo poškození jedoucí soupravy představuje přímé ohrožení lidských životů. Pokud MMR nezatáhne do územního plánu dostatečnou distanční vzdálenost, budeme muset s Federací strojvůdců ČR zvážit plošná bezpečnostní rizika pro výkon naší profese na této trati.<br>Zdůvodnění navrženého limitu 1,9 km: S ohledem na kombinaci závažných mechanických rizik (pád trosek, ledový opad) a kritických technologických rizik (elektromagnetická interference, stínění rádiového signálu a narušení Fresnelových zón systému ETCS/GSM-R) je nezbytné v akceleračních oblastech AOV 30 a AOV 31 stanovit fixní distanční hranici alespoň 1,9 km od železniční infrastruktury. Tento odstup odpovídá mezinárodním expertním doporučením pro ochranu kritické infrastruktury a spolehlivě eliminuje jak fyzické ohrožení vlakových souprav, tak neviditelná rizika spojená s rušením datových přenosů vlakového zabezpečovače.<br><br>Zahraniční dobrá praxe v Evropské unii:<br>Německo (DB InfraGO): Specifické drážní studie (např. Fraunhofer Institute) se detailně zabývají vlivem VTE na GSM-R a ETCS. Doporučují bezpečné odstupové zóny v řádech stovek metrů až kilometrů podle terénu. V Bavorsku navíc uplatňují preventivní pravidlo 10H (odstup roven desetinásobku celkové výšky elektrárny), které bezpečně řeší i rizika kompletního pádu konstrukce.<br><br>Nizozemsko (ProRail): Železniční správce rigidně posuzuje rádiové rušení samostatně a pro mechanickou bezpečnost trati vyžaduje minimální odstup definovaný vzorcem: 7,85 metru + polovina průměru rotoru.<br><br>Rakousko (ÖBB infrastruktura): Striktně odmítá paušální limity v metrech. Vyžaduje pro každou stavbu expertní výpočty, přičemž jako základní orientační minimum (rule of thumb) se pro mechanickou bezpečnost infrastruktury aplikuje 1,2 až 1,5 násobek celkové výšky elektrárny, což plně pokrývá celou délku případného pádu stožáru.<br><br>Zrychlené povolování OZE v akceleračních oblastech celostátního významu nesmí probíhat na úkor kritické bezpečnosti cestujících a integrity digitálního řízení vlaků. Úprava dotčených oblastí AOV 30 a AOV 31 je kvůli ignorování přítomnosti drážní infrastruktury v návrhu zcela urgentní.<br><br>IV. Požaduji<br>Navržená akcelerační oblast má zásadní nedostatky. | |

| Poř. č. | Připomínkové místo | Číslo jednací | Článek | AO | Připomínka | Vyhodnocení |
|---|---|---|---|---|---|---|
| | | | | | Návrh nemá dostatečné podklady a nezohledňuje drážní dopravu. Z uvedených důvodů navrhuji přepracování uvedených akceleračních oblastí AOV30 Kunovice, AOV31 Kelč a přepracování souvisejících územních opatření v návrhu Změny č. 2 Územního rozvojového plánu ČR. | |
| 8156. | Randuch Miroslav | MMR-45186-2026-81 | 99cu | AOV38 | Připomínky<br>k návrhu změny č. 2 Územního rozvojového plánu (dále jen „ÚRP“)<br>k návrhu územního opatření k akcelerační oblasti AOV38 Rohozec vymezené v ÚRP (dále jen „ÚO“)<br>k vyhodnocení vlivů ÚRP na udržitelný rozvoj území (dále jen „Vyhodnocení vlivů“) (dále společně též jako „Návrhy“)<br><br>Ministerstvo pro místní rozvoj zveřejnilo dne 14. 4. 2026 veřejnou vyhlášku o konání veřejného projednání a zveřejnění Návrhů, které navrhují vymezení akcelerační oblasti AOV38 Rohozec (dále jen „AOV38“), která usnadňuje a urychluje umisťování a povolování větrných elektráren (VTE) v území, které zasahuje do k. ú. 613011 Jeneč v obci Brťov-Jeneč, 616010 Bukovice u Rohozce v obci Bukovice, 739511 Rašov ve stejnojmenné obci, 740454 Rohozec u Tišnova v obci Rohozec, 762377 Šerkovice ve stejnojmenné obci, 774634 Unín ve stejnojmenné obci a 792918 Zhoř u Rohozce v obci Zhoř (dále jen „Dotčené území“).<br><br>Podatel je vymezením akcelerační oblasti dotčen zejména z důvodu, že v Dotčeném území:<br>o vlastní nemovitosti (dále jen „Nemovitost“):<br>o žije<br><br>Podatel nesouhlasí s vymezením AOV38, považuje Návrhy za nezákonné, nepřiměřené a nedostatečně odůvodněné, a proto v otevřené lhůtě podává tyto připomínky podle § 97 odst. 1 z. č. 283/2021 Sb., stavební zákon, ve spojení s § 12 odst. 2 z. č. 249/2025 Sb., o urychlení využívání obnovitelných zdrojů energie, které odůvodňuje níže.<br><br>I. VYMEZENÍ AOV38 NEZOHLEDŇUJE V POTŘEBNÉ MÍŘE MÍSTNÍ SPECIFIKA, NENÍ DOSTATEČNĚ PODLOŽENÉ A ODŮVODNĚNÉ<br><br>1. Vymezení akcelerační oblasti v ÚRP má přímé normativní účinky do nižších stupňů územního plánování, které jsou povinny toto vymezení převzít (bez záruky, že by bylo v nižších stupních možné AOV38 dále zpřesnit), čímž dochází k faktickému předurčení využití území AOV38. Současně bude Dotčené území blokovány právě pro VTE, na úkor jiných vhodnějších způsobů využití a rozvoje.<br><br>2. Dochází tak k předběžnému omezení práv dotčených vlastníků i samospráv, aniž by byly individuální dopady dostatečně posouzeny. Pokud zákonodárce formálně nastavil legislativní prostředí tak, že vymezením akcelerační zóny dochází k takto přímému zásahu do Dotčeného území, bylo na pořizovateli, aby adekvátně tomu vhodnost Dotčené území i prověřil a odůvodnil.<br><br>3. Ačkoliv má umístění oblastí ve svém důsledku přímý dopad do mých vlastnických práv, Návrhy dostatečně nevysvětlují, proč byla stanovena právě lokalita AOV38 a právě v této podobě. Jako dotčený vlastník tak nemám možnost seznámení s relevantními podklady a odbornými posouzeními.<br><br>4. Návrhy zejména neprokazují, že:<br>- Došlo k řádnému prověření, že oblast AOV38 je nejvhodnější z hlediska veřejného zájmu, a tedy že neexistují alternativy oblasti AOV38 s menšími dopady, které umožnily dosažení téhož cíle;<br>- jsou splněny základní podmínky realizovatelnosti (dopravní obslužnost území pro navrhované využití, technická proveditelnost, absence kolizí s jinými ochrannými pásmy a lokalitami).<br><br>5. Dále není odůvodněno: | **Akceptováno.**<br><br>Akcelerační oblast AOV38 Rohozec byla vypuštěna. |

| Poř. č. | Připomínkové místo | Číslo jednací | Článek | AO | Připomínka | Vyhodnocení |
|---|---|---|---|---|---|---|
| | | | | | - proč byla stanovena výše VTE na 185 m, z jakých podkladů pořizovatel vycházel, jak výšku vyhodnotil z hlediska narušení krajinného rázu Dotčeného území, kolizí s letovými koridory blízké plochy pro Sportovní Létající Zařízení Brťov či dopadů na obytnou zástavbu a obyvatele;<br>- jak se pořizovatel vypořádal s kumulativními vlivy VTE na lidské zdraví ve vztahu ke konkrétními Dotčenému území, ač totiž Návrhy stanoví podmínky vypracování studií hluku a stroboskopického efektu, neodůvodnil přípustnost vymezení oblasti s ohledem na souhrnný vliv hluku, shadow flicker efektu, vibrací, oděru materiálu z listů rotorů apod.<br><br>Takový postup je nezákonných a rozporný s požadavkem na řádné odůvodnění opatření obecné povahy.<br><br>II. ZÁSAH DO VLASTNICKÉHO PRÁVA A TEST PROPORCIONALITY<br>1. Vymezení AOV38 Rohozec představuje zásah do práva vlastnit majetek dle čl. 11 Listiny základních práv a svobod. Podle judikatury NSS musí každý takový zásah obstát v testu proporcionality, který posuzuje tato kritéria navrženého řešení:<br>a) Vhodnost Hlavním argumentem Návrhů je, že opatření může napomáhat rozvoji obnovitelných zdrojů.<br><br>b) Potřebnost (subsidiarita) Návrhy dostatečně nezohledňují ani neprokazují, že:<br>- stejného cíle nelze dosáhnout jinde,<br>- nelze zvolit méně zatěžující variantu,<br>- nebylo možné oblast zmenšit nebo posunout tak aby nezasáhla do migračního koridoru biotopu vybraných zvláště chráněných druhů velkých savců, ochranného pásma elektrického vedení, blízkosti EVL Dlouhá Lhota, blízkosti plochy pro Sportovní Létající Zařízení Brťov a blízkosti zastavěného a zastavitelného území.<br><br>c) Minimalizace zásahů Návrhy se nijak nezabývají ani snahou snížit dopady do práv Podatele, zejména:<br>- neřeší vzdálenosti od obytných oblastí ani vymezení zastavěného území dotčených obcí,<br>- neodůvodňují rozsah vymezení oblasti AOV38,<br>- neprokazují minimalizaci dopadů na vlastníky.<br><br>d) Proporcionalita v užším smyslu Deklarovanému veřejnému zájmu jsou neúměrné negativní dopady Návrhů:<br>- dlouhodobé snížení hodnoty nemovitostí,<br>- omezení užívání a rozvoje Dotčeného území,<br>- zhoršení kvality života,<br><br>2. Návrhy tak nesplňují požadavky judikatury NSS (např. 6 As 319/2021, 1 Ao 1/2005) na přiměřenost zásahu do mých práv vzhledem ke sledovanému cíli. Dochází tak k nepřípustnému přenesení veřejného břemene na úzký okruh vlastníků, bez adekvátní kompenzace či odůvodnění.<br><br>III. NEDOSTATEČNÉ POSOUZENÍ REALIZOVATELNOSTI VTE V OBLASTI AOV38<br>1. Pokud územně plánovací dokumentace předpokládá konkrétní typ záměrů, tj. VTE (a navíc právní úprava nezaručuje, že v nižších stupních územně plánovací dokumentace bude možné dostatečně zpřesnit či i zcela vypustit) musí být prokázána reálná proveditelnost VTE v celé oblasti AOV38.<br><br>2. Návrhy však neřeší, a tedy ani neprokazují zejména:<br>- technickou realizovatelnost a absenci zásadních kolizí v území, a to i s ohledem na zájmová území Ministerstva obrany a blízkost plochy pro Sportovní Létající Zařízení Brťov, které nejsou v Návrzích zohledněny,<br>- dopravní a síťovou přístupnost a vhodnost pro výstavbu a provoz, kterou je nutné v případě předurčení území pro konkrétní záměr prověřit. | |

| Poř. č. | Připomínkové místo | Číslo jednací | Článek | AO | Připomínka | Vyhodnocení |
|---|---|---|---|---|---|---|
| | | | | | 3. Tento nedostatek je v rozporu s judikaturou NSS, která požaduje prověření realizovatelnosti již na úrovni územního plánování, které je Návrhy prakticky předurčeno.<br><br>4. Jelikož mají Návrhy vést ke zjednodušení a zrychlení povolovacího procesu a záměr nebude posuzován v procesu EIA, je tím spíše nezbytné zkoumat a řádně prokázat realizovatelnost záměru již v územně plánovací dokumentace, a to mj. velmi podrobným a pečlivým provedením SEA. K tomu však nedošlo.<br><br>IV. ZÁSAH DO POHODY BYDLENÍ<br><br>1. Pohoda bydlení je chráněnou hodnotou uznávanou judikaturou NSS. Vymezení AOV38 povede k zásahům do pohody bydlení ve formě:<br>- hluku a nízkofrekvenčních vibrací, stroboskopického efektu,<br>- vizuální dominance staveb a trvalé změny krajinného rázu. Tyto vlivy mají kumulativní účinek, který není dostatečně vyhodnocen.<br><br>2. Návrhy dále nedostatečně zohledňují:<br>- psychologické dopady,<br>- narušení klidového charakteru území,<br>- dopady na rekreační a obytné využití.<br><br>3. Návrhy jsou tak v rozporu s požadavkem chránit kvalitu bydlení v územním plánování a negativně, bez odpovídajícího vyhodnocení a odůvodnění, zasahují do ústavně garantovaného práva na příznivé životní prostředí.<br><br>V. NEDOSTATKY V POSOUZENÍ VLIVŮ NA ŽIVOTNÍ PROSTŘEDÍ<br>1. Vyhodnocení vlivů potvrzuje existenci negativních dopadů na:<br>- citlivé druhy ptáků (čáp černý, čáp bílý, jestřáb lesní, krahujec obecný, krkavec velký, včelojed lesní a křepelka polní) potenciálními kolizemi,<br>- citlivé druhů netopýrů (netopýr velký, netopýr hvízdavý, netopýr nejmenší) a kriticky ohroženého vrápence malého potenciálními kolizemi,<br>- migrační trasy velkých savců (los evropský, vlk obecný, rys ostrovid, medvěd hnědý), když umístěním VTE a infrastruktury může dojít ke snížení průchodnosti migračního koridoru a fragmentaci území,<br>- lokality Natura 2000.<br><br>2. Přesto je oblast AOV38 navržena bez jednoznačného závěru o její vhodnosti. Resp. je navržena v přímém rozporu s tím, že bylo jasně konstatováno, že záměr bude mít negativní vliv na životní prostředí.<br><br>3. Návrhy se opírají o hypotetická budoucí zmírňující opatření, místo aby zakotvily konkrétní opatření, která by zajistila, že k zásahu nedojde. Tím dochází k porušení principů předběžné opatrnosti, prevence A minimalizace zásahů do přírody.<br><br>4. Kumulativní vlivy na ekosystémy a krajinu nejsou dostatečně vyhodnoceny či zcela absentují a pořizovatel záměrně ignoruje a zlehčuje jasně identifikované negativní dopady vymezené akcelerační oblasti.<br><br>5. Výše uvedené je v přímém rozporu jak s požadavky kladenými na vymezování akceleračních oblastí nejen právním řádem ČR, ale též právem Evropské unie. Pro vymezení akceleračních oblastí se mají primárně využívat takové lokality, kde lze očekávat, že projekty nebudou mít významné negativní dopady na životní prostředí. Lokalita AOV38 však pokrývá hned několik významných složek životního prostředí, | |

| Poř. č. | Připomínkové místo | Číslo jednací | Článek | AO | Připomínka | Vyhodnocení |
|---|---|---|---|---|---|---|
| | | | | | do kterých bude negativně zasaženo a lze tedy uzavřít, že hrozí významné negativní vlivy na životní prostředí.<br><br>VI. PROCESNÍ VADY A VADY ODŮVODNĚNÍ NÁVRHŮ<br>1. Návrhy neobsahují dostatečné odůvodnění výběru lokality, rozsahu oblasti, vyhodnocení alternativ.<br>2. Vyhodnocení vlivů není dostatečně konkrétní a neumožňuje přezkoumat dopady na jednotlivé vlastníky. Tím dochází k porušení požadavků na transparentnost, přezkoumatelnost a ochranu práv dotčených osob.<br>3. Jedná se o zcela zásadní vady opatření obecné povahy, které mají dopad na jeho zákonnost a jsou v přímém rozporu s požadavky kladenými ustálenou rozhodovací praxí správních soudů.<br><br>VII. NÁVRH<br>PODATEL S OHLEDEM NA SHORA UVEDNÉ NAVRHUJE:<br>zcela vypustit AOV38 Rohozec z návrhu změny č. 2 Územního rozvojového plánu<br>NEBO / POPŘÍPADĚ ALESPOŇ<br>zásadně přepracovat návrh změny č. 2 Územního rozvojového plánu a návrh Územního opatření k akcelerační oblasti AOV38 Rohozec vymezené v návrhu změny č. 2 územního rozvojového plánu, zejména:<br>- zmenšit rozsah oblasti AOV38,<br>- posunout oblast mimo obytná území,<br>- doplnit řádně vyhodnocení vlivů návrhu č. 2 územního rozvojového plánu na udržitelný rozvoj území,<br>- vyhodnotit variantní řešení,<br>- prověřit a doložit skutečnou realizovatelnost budoucích záměrů. | |
| 8157. | Obec Kryštofovy Hamry | MMR-45187-2026-81 | 99cg | AOV22 | Úvod<br>Na území obce Kryštofovy Hamry se nachází největší farma větrných elektráren v České republice. Větrná farma Kryštofovy Hamry („VF KH") se sestává z 21 VTE typu ENERCON E-82 (2 MW) o celkovém instalovaném výkonu 42 MW, které od roku 2008 provozuje společnost ecoenerg Windkraft GmbH & Co. KG („ecoenerg“) prostřednictvím svého odštěpného závodu. Dále je na území obce od roku 2007 provozovaná další farma větrných elektráren Rusová („VTE Rusová“) sestávající se ze 3 VTE typu Nordex N80 (2,5 MW) o celkovém instalovaném výkonu 7,5 MW, kterou provozuje společnosti Green Lines Rusová s.r.o. Obec tyto připomínky uplatňuje jako dotčená obec, na jejímž území se akcelerační oblast AOV22 Kryštofovy Hamry nachází, a to k:<br><br>- návrhu Změny č. 2 Územního rozvojového plánu,<br><br>- Vyhodnocení vlivů návrhu Změny č. 2 ÚRP na udržitelný rozvoj území (SEA),<br><br>- návrhu územního opatření pro akcelerační oblast AOV22 Kryštofovy Hamry („ÚO").<br><br>Konstatujeme, že obec Kryštofovy Hamry k záměrům VTE na svém území přistupovala společně s investory vždy velmi zodpovědně. Připravovaná modernizace stávajících VTE na území obce umožní použití menšího počtu vyšších a účinnějších turbín VTE. V případě záměrů na modernizaci stávajících výroben provozovatelé uvažují o zachování využití stávajících ploch. Obyvatelé obce Kryštofovy Hamry jsou také na provoz VTE na území obce zvyklí a modernizaci VTE akceptují.<br><br>Zastupitelstvo obce proto vyslovilo souhlas s repoweringem VF KH i VTE Rusová. Repowering má spočívat v nahrazení 21 stávajících VTE Enercon E-82 šesti modernějšími turbínami, aktuálně plánované ENERCON E- 175 E2 (7 MW) při zachování celkového výkonu 42 MW a v nahrazení 3 stávajících VTE Nordex N80 dvěma modernějšími turbínami, aktuálně plánované ENERCON E-175 E2 (7 MW) s navýšením současného celkového instalovaného výkonu. Obec má v platném územním plánu vymezeny | **Akceptováno částečně.**<br><br>Akcelerační oblast AOV22 Kryštofovy Hamry byla vypuštěna.<br><br>V kontextu celého návrhu Změny č. 2 ÚRP je možné k návrhům podatele konstatovat následující:<br><br>Podmínka omezující výšku VTE byla stanovena s ohledem na prověření vlivů na krajinný ráz, hodnoty území, dálkové pohledy na dominanty. Podkladem pro hodnocení byl mimo jiné dokument Akcelerační oblasti, předvýběr ploch k výstavbě VTE, Screening území ČR z hlediska ochrany krajinného rázu (Roman Bukáček, Simona Vondráčková, 2025). Rovněž byly zapracovány průběžné výsledky VVURÚ, kde byly hodnoceny vlivy na krajinný ráz jak z hlediska navrhovaného souboru akceleračních oblastí jako celku, tak pro jednotlivá území v kartách akceleračních oblastí, a to včetně mapy viditelnosti zohledňující různé varianty výšky VTE v gondole. Maximální výška VTE v akcelerační oblasti je stanovena s ohledem na krajinný ráz.<br><br>Podmínka 3.2 písm. a) byla v průběhu projednávání vypuštěna.<br><br>Přestože samotný způsob vymezení akceleračních oblastí na základě nařízení vlády č. 507/2025 Sb., biologického posouzení, map citlivosti ptáků vůči výstavbě VTE zpracované ČSO, území významných pro netopýry dle podkladů ČESON a dalších minimalizuje vliv na složky životního prostředí, nebylo možné |

| Poř. č. | Připomínkové místo | Číslo jednací | Článek | AO | Připomínka | Vyhodnocení |
|---|---|---|---|---|---|---|
| | | | | | plochy určené pro VTE. Provoz VTE na území obce a jejich modernizace jsou pro udržitelný rozvoj obce klíčové, a to pro přínosy k ochraně klimatu a energetické soběstačnosti i pro ekonomický přínos pro obec a její obyvatele.<br><br>Ministerstvo pro místní rozvoj Odbor územního plánování Staroměstské náměstí 6 110 00 Praha 1<br><br>Datovou schránkou Obecní úřad Kryštofovy Hamry<br><br>I. Veřejný zájem na výstavbě a provozování VTE Veřejný zájem na rozvoji obnovitelných zdrojů energie je zakotven v národní i unijní legislativě. Zákon č. 223/2025 Sb. snížil hranici výroby elektřiny z OZE zřizované ve veřejném zájmu na 100 kW instalovaného výkonu. Zákon č. 249/2025 Sb., o urychlení využívání obnovitelných zdrojů energie („ZOZE"), transponující směrnici EP a Rady (EU) 2023/2413 („RED III"), vytváří rámec pro zjednodušené povolování záměrů OZE v akceleračních oblastech. Právní domněnka převažujícího veřejného zájmu na plánování, výstavbě, modernizaci a provozu zařízení pro výrobu energie z OZE je zakotvena v § 82a ZOPK. Plánovaná výstavba nových VTE v rámci repoweringu VF KH a VTE Rusová je mimořádně efektivním způsobem naplnění těchto cílů. Využívá stávající připojení k distribuční soustavě, zachovává výkon 42 MW za použití předpokládaných pouhých 6 turbín místo 21 v případě VF KH a v případě VF Rusová počítá s navýšením celkového výkonu a snížením počtu VTE na 2. Repowering obou VF se realizuje v lokalitě s prokázanou společenskou přijatelností. Záměr je v souladu s Vnitrostátním plánem ČR v oblasti energetiky a klimatu schváleným usnesením vlády č. 690 ze dne 18. 12. 2024, který předpokládá dosažení 1,5 GW instalovaného větrného výkonu do roku 2030.<br><br>II. Připomínky ke konkrétním podmínkám ÚO<br><br>II.1 Výškový limit 160 m (čl. 3.1 písm. a) ÚO) znemožňuje výstavbu shora uvedených VTE a je v rozporu s účelem ZOZE a RED III Čl. 3.1 písm. a) ÚO stanoví maximální výšku VTE na 160 m od paty stožáru po horní úvrať listů rotoru. Aktuálně plánované turbíny ENERCON E-175 E2, které jsou uvažované pro repowering VF KH a VTE Rusová, mají výšku tubusu 162 – 174,5 m a celkovou výšku 249,5 - 262 m. Stanovený limit proto zcela vylučuje realizaci repoweringu a znemožňuje nasazení jakékoli moderní turbíny s vyšším výkonem. Obec namítá:<br><br>Překročení obsahového rámce § 11 odst. 2 ZOZE. Podmínky v územním opatření lze stanovit výhradně za účelem vyloučení nebo zmírnění nepříznivých dopadů záměrů OZE na životní prostředí a veřejné zdraví. Podmínka, která vylučuje samotnou realizaci VTE, tento rámec překračuje a odporuje smyslu vymezení akcelerační oblasti.<br><br>Příznivější vliv vyšších turbín na ochranu ptáků. Studie DG ENER Evropské komise (2024, Study on the designation of Renewables Acceleration Areas) výslovně doporučuje zvýšení výšky VTE jako mitigační opatření ke snížení kolizního rizika pro ptáky. Z hlediska ochrany přírody tedy nižší počet vyšších turbín přináší příznivější výsledek než vyšší počet nižších turbín při stejném energetickém výkonu.<br><br>Příznivější vliv menšího počtu větších VTE na efektivní využití lokality a národní cíle v oblasti využívání obnovitelných zdrojů (VTE) – větší množství vyrobené elektřiny při menším počtu větrných elektráren<br><br>Možný příznivější vliv menšího počtu větších VTE na krajinný ráz – musí být ověřeno individuálním posouzením konkrétního projektu resp. obou projektů.<br><br>Možný příznivější vliv menšího počtu větších VTE na hlukové emise – musí být ověřeno individuálním posouzením (hlukovou studií) konkrétního projektu resp. obou projektů. | eliminovat všechny vlivy na druhy citlivé vůči VTE a zvláště chráněné druhy. Z tohoto důvodu autorizované osoby stanovily podmínky minimalizující tyto vlivy, včetně podmínek 3.2 c) a 3.2 d). |

| Poř. č. | Připomínkové místo | Číslo jednací | Článek | AO | Připomínka | Vyhodnocení |
|---|---|---|---|---|---|---|
| | | | | | Vada v odůvodnění ÚO. Analýza nárůstu viditelnosti v SEA pracovala s výškami stožáru 120, 170 a 200 m, a to bez vztahu k celkové výšce VTE, jak je navržena v podmínce ÚO. Odůvodnění ÚO nevysvětluje, jak k hodnotě 160 m pořizovatel dospěl ani proč by měla být přiměřená, když tomu tak zjevně není.<br><br>Rozpor s principem eurokonformního výkladu. Podmínky ÚO, jimiž se fakticky vyprazdňují cíle RED III, jsou v rozporu s povinností orgánů veřejné moci aplikovat eurokonformní výklad. Obecní úřad Kryštofovy Hamry<br><br>Obec navrhuje:<br><br>- zrušit výškový limit 160 m;<br><br>- nebo stanovit výškový limit pouze jako doporučený, který lze změnit po detailním posouzení v rámci navazujícího povolení záměru;<br><br>- nebo stanovit výškový limit na 250 m.<br><br>II.2 Povinné vypínání VTE při orbě a sklizni (čl. 3.2 písm. a) ÚO) je nepřiměřené Čl. 3.2 písm. a) ÚO ukládá provozovateli povinnost vypínat VTE v den orby a sklizně a po dobu 5 následujících kalendářních dnů na pozemcích do vzdálenosti 1.000 m od stožáru. Odůvodnění ÚO nepřináší odborné podklady pro zvolenou délku 5 dnů po orbě nebo sklizni ani nevysvětluje, proč nepostačují mírnější opatření. Podmínka dále přenáší na provozovatele povinnost sledovat termíny polních prací na desítkách cizích pozemků, aniž by stanovila mechanismus pro předávání takových informací, a tím ji činí prakticky nesplnitelnou.<br><br>Povinná odstávka v neurčitém, každoročně proměnlivém rozsahu nepřiměřeně zasahuje do provozu VTE a do veřejného zájmu na výrobě energie z OZE. Vázání povinností na takto určené termíny sklizně či orby proto může být v praxi obtížně realizovatelné, nevykonatelné a především nekontrolovatelné a nevymahatelné.<br><br>Obec proto navrhuje zrušení podmínky v čl. 3.2 písm. a) ÚO.<br><br>II.3 Povinný monitoring ptáků a netopýrů (čl. 3.2 písm. c) a d) ÚO) je nadbytečný a zakládá nepřípustnou právní nejistotu Čl. 3.2 písm. c) a d) ÚO ukládají monitoring mortality ptáků po dobu 3 let a akustický monitoring letové aktivity netopýrů po dobu 2 let od uvedení VTE do provozu. Monitoring ptáků v lokalitě VF KH probíhá kontinuálně od roku 2002, naposledy v letech 2024–2025 jako součást přípravy záměru repoweringu. Duplicita povinnosti, která je již zajištěna jinými nástroji, je v rozporu se zásadou přiměřenosti.<br><br>Podmínka v čl. 3.2 písm. d) ÚO odkazuje na metodiku ČESON „v přípravě" — dokument, který v době vydání ÚO neexistuje. Provozovateli tak není zřejmé, co konkrétně bude muset splnit a jaké náklady s tím budou spojeny. Takový odkaz zakládá nepřípustnou nejistotu o rozsahu uložených povinností.<br><br>Odůvodnění ÚO navíc neuvádí, na základě jakého odborného posouzení byla stanovena délka monitoringu 2, resp. 3 roky.<br><br>Obec navrhuje:<br><br>- vypuštění podmínek v čl. 3.2 písm. c) a d) ÚO;<br><br>- Nebo stanovit podmínku jako doporučenou, kterou lze změnit po detailním posouzení v rámci navazujícího povolení záměru | |

| Poř. č. | Připomínkové místo | Číslo jednací | Článek | AO | Připomínka | Vyhodnocení |
|---|---|---|---|---|---|---|
| | | | | | II.4 Podhodnocená kapacita AOV22 Odůvodnění ÚO odhaduje maximální celkový instalovaný výkon AOV22 na 28 MW, a to z předpokladu výkonu 5 MW na věž a minimálního rozestupu věží 750 m. Tyto parametry neodpovídají technologické realitě roku 2026: turbíny ENERCON E-175 E2 i standardní modely pro vnitrozemské (on shore) VTE hlavních výrobců (Enercon, Vestas, Nordex, Siemens Gamesa) dosahují výkonu 7 až 7,2 MW na věž. Minimální rozestup 750 m platí pro umístění ve směru větru; pro kolmé umístění postačují rozestupy menší. Odhad 28 MW představuje pouze zhruba polovinu výkonu stávající VF KH (42 MW) a 3 VTE (7,5 MW) společnosti Green Lines Rusová s.r.o. a vytváří riziko, že dotčené orgány budou tento údaj v navazujících řízeních vnímat jako závazný strop. Obecní úřad Kryštofovy Hamry<br><br>Obec navrhuje:<br><br>- navýšit celkový instalovaný výkon AOV22 na nejméně 56 MW;<br><br>- aktualizovat a navýšit předpoklad výkonu jedné VTE v této AO na nejméně 7 MW;<br><br>- případně výslovně uvést v odůvodnění ÚO, že hodnota 28 MW je orientační a nepředstavuje závazný strop pro navazující povolovací řízení.<br><br>III. Závěr Obec Kryštofovy Hamry obecně vítá vymezení akcelerační oblasti AOV22 jako krok, který by měl urychlit využívání energie větru na jejím území. Podmínky návrhu ÚO však ve svém souhrnu fakticky znemožňují realizaci výstavby VTE, pro nějž je oblast vymezena, a jsou v rozporu s účelem ZOZE a cíli RED III. Obec žádá, aby byly všechny výše uvedené připomínky řádně vypořádány ve vztahu k AOV22 a v kontextu celého návrhu Změny č. 2 ÚRP. | |
| 8158. | Kesslar Eliška | MMR-45188-2026-81 | Není dotčeno ÚRP | Není dotčeno ÚRP | Věc: Připomínka k návrhu akceleračních oblastí – VYŘAZENÍ CENTRA OBCE<br><br>Obracím se na Ministerstvo pro místní rozvoj s připomínkou k návrhu akcelerační zóny v katastru obce Jablůnka (PSČ 756 23, okres Vsetín). Jsem si vědoma důležitosti obnovitelných zdrojů a vážím si jakékoli nové varianty, která bude pro lidstvo, přírodu šetrná. Větrné elektrárny jistě jsou zajímavou a účinnou alternativou.<br><br>Moje, respektive celé mé rodiny, která v obci Jablůnka žije, připomínka se týká „zelené“ zóny. Je nanejvýš zarážející, až děsivé, že všechny obce se nacházejí v zóně „červené“, tedy na území, kde vládní nařízení zakazuje vymezení akceleračních oblastí pro jednotlivé obnovitelné zdroje. Celá obec Jablůnka je ale v zóně „zelené“ - minimální konflikt s ochranou jiných veřejných zájmů oproti rozvoji obnovitelných zdrojů (viz příloha). Ano, jsou jistá kritéria a podmínky, které by aktuálně bránily umístění větrné elektrárny v blízkosti rodinných domů. Ale skutečnost, že se obytná zóna nachází v zóně s minimálním konfliktem, nemůžeme nechat bez povšimnutí a v žádném případě s ní nelze souhlasit.<br><br>Obracím se proto s důvěrou na Ministerstvo pro místní rozvoj s žádostí o přehodnocení oblasti k. ú. Jablůnka tak, aby alespoň zastavěná část s ochranným pásmem byla přeřazena do zóny, kde vládní nařízení zakazuje vymezení akcelerační zóny. Jsem přesvědčena, že tato skutečnost bude ku prospěchu programu a bude mít vliv na pozitivní přístup občanů, kteří se budou cítit chráněni.<br><br>Děkuji za Váš čas a pečlivé uvážení navrhované připomínky. | **Neakceptováno.**<br><br>Požadovaná úprava se týká podkladu pro návrh Změny č. 2 ÚRP ČR (*Akcelerační oblasti pro OZE – pracovní mapové podklady, VÚK, v.v.i.*), nikoliv návrhu samotného, není tedy možné ji akceptovat.<br><br>Nicméně lze konstatovat, že návrh Změny č. 2 ÚRP ČR na území obce Jablůnka vymezení akcelerační oblasti nenavrhuje. |

| Poř. č. | Připomínkové místo | Číslo jednací | Článek | AO | Připomínka | Vyhodnocení |
|---|---|---|---|---|---|---|
| | | | | | PŘÍLOHA:<br>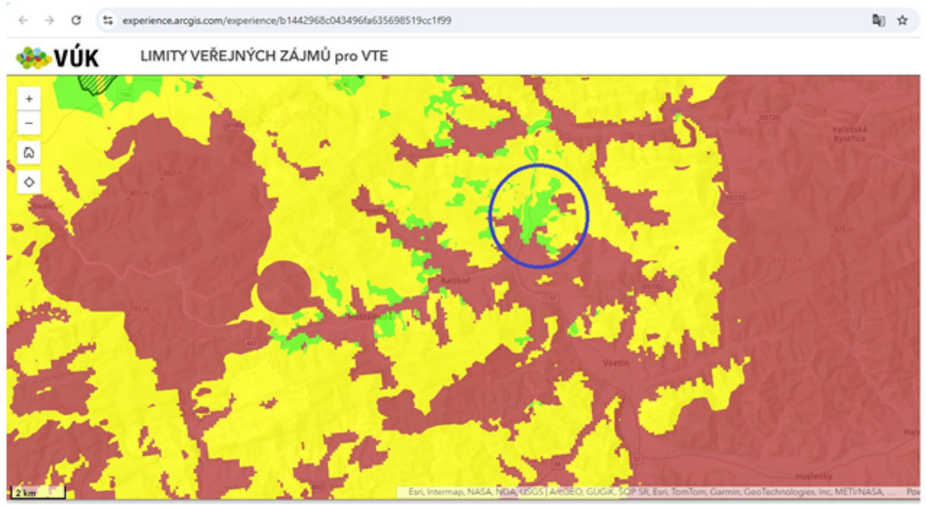<br>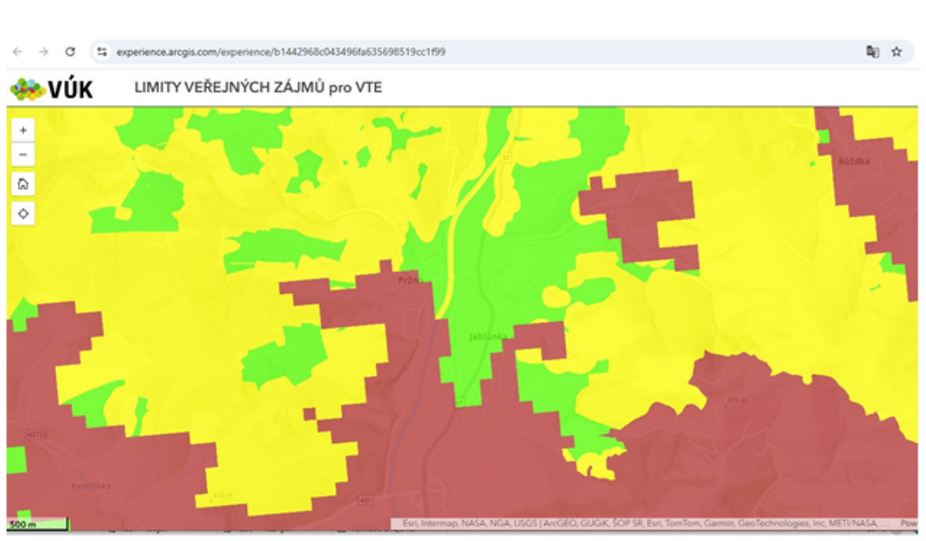 | |
| 8159. | Lesák Petr | MMR-45190-2026-81 | 99cm | AOV29 | PŘIPOMÍNKÝ K:<br>I. návrhu Změny č. 2 Územního rozvojového plánu ČR (ÚRP ČR)<br>II. Vyhodnoceni vlivů návrhu Změny č. 2 ÚRP na udržitelný rozvoj území (SEA)<br>III. návrhům jednotlivých územních opatřeni pro akcelerační oblasti (AO) vymezeným v návrhu Změny č. 2 ÚRP | **Neakceptováno.**<br><br>Vymezení akceleračních oblastí proběhlo na základě biologického posouzení konkrétních území podle § 11 odst. 3 resp. 4 ZOZE, jehož výsledky spolu s výsledky vyhodnocení vlivů na životní prostředí (SEA, Příloha č. 5 k odůvodnění Z2 ÚRP) byly |

| Poř. č. | Připomínkové místo | Číslo jednací | Článek | AO | Připomínka | Vyhodnocení |
|---|---|---|---|---|---|---|
| | | | | | Tímto podávám připomínku k návrhu vymezeni akceleračních oblasti pro větrné elektrárny (VTE). Na základě níže uvedených důvodů nesouhlasím s návrhem změny č. 2 ÚRP ČR, Vyhodnocení vlivů návrhu Změny č. 2 ÚRP na udržitelný rozvoj území (SEA) a návrhům jednotlivých územních opatřeni pro akcelerační oblasti (AO) vymezeným v návrhu Změny č. 2 ÚRP. Veškeré níže uvedené připomínky se vztahuji současně ke všem výše uvedeným projednávaným částem veřejné vyhlášky.<br><br>A. Nedostatky návrhu<br>· návrh není dostatečně odůvodněn a chybí konkrétní podklady (zákon č. 500/2004 Sb.) · nebyly dostatečně posouzeny dopady na životní prostředí (zákon č. 100/2001 Sb.) · hrozí narušení krajiny a přírody (zákon č. 114/1992 Sb.) · návrh nerespektuje ochranu hodnot území a kvalitu bydlení (zákon č. 283/2021 Sb.) · nebyly posouzeny jiné varianty řešeni, zejména využiti brownfieldů (opuštěných a již narušených ploch) a návrh tak neodůvodněně zasahuje do volné krajiny · vychází pouze z expertních odhadů (počet věží, výkon, rozmístěni) · návrh řeší problémy až dodatečně, místo aby jim předešel · nejsou dostatečně vyhodnoceny kumulativní dopady více záměrů v území<br><br>B. Příroda, krajina a životní prostředí<br>1. Nedostatečné posouzeni vlivů na životní prostředí<br>· výskyt chráněných druhů (ptáci, netopýři) a zásah do migračních tras (vlk, rys apod.) · narušeni prvků ÚSES (biokoridory) · zásadní změna krajiny a její industrializace · dominantní stavby (až cca 25á m vysoké) viditelné na velké vzdálenosti · chybí posouzení nočního osvětleni · nedostatečně řešen kumulativní vliv více větrných elektráren<br><br>2. Nedostatečné posouzeni vlivů na vodu a klima<br>· hrozí narušení vsakováni vody do půdy a změna odtokových poměrů, · může dojit ke zhoršeni schopnosti krajiny zadržovat vodu a riziko vysychání krajiny · chybí posouzeni vlivu na mikroklima, · nejsou dostatečně řešeny dopady na vodní režim území.<br><br>3. Zemědělská půda<br>· zábor a znehodnocení kvalitní půdy · možné zásahy do půd I. a II. třídy ochrany (nejcennější půdy) · zhutnění půdy a zvýšení eroze a fragmentace pozemků · nejasný stav a poškození meliorací<br><br>4. Nedostatečné posouzení vlivů na obyvatele<br>· hluk a jeho dlouhodobý vliv nejsou dostatečně vyhodnoceny, · není dostatečně řešen stroboskopický efekt, · změna charakteru bydlení, · není dostatečně vysvětlen způsob stanoveni vzdálenosti od obytné zástavby, · nebyly dostatečně posouzeny dopady na hodnotu nemovitosti a kvalitu bydlení.<br><br>C. Technická a bezpečnostní rizika<br>1. Nedostatečnost navržených zmírňujících opatření<br>· navržená opatření pouze částečně zmirňují dopady, ale neřeší samotný střet, · řada opatřeni je formulována neurčitě a bez jasné kontroly jejich plnění, · významné problémy jsou odkládány až do navazujících řízení.<br><br>2. Technická a bezpečnostní rizika<br>· odlet ledu z rotorů v zimě, požáry zařízeni (obtížně zvládnutelné zásahy) a zásah bleskem, · pád části konstrukce, únik provozních kapalin, · kontaminace půdy a vody, · šířeni požáru do krajiny, · v ČR dosud neexistuje právní ani metodická úprava požární bezpečnosti VTE a nejsou stanoveny konkrétní odstupové vzdálenosti od lesů či obytné zástavby z hlediska požárního rizika, · Ministerstvo dopravy připustilo existenci bezpečnostních rizik spojených s VTE, zejména vizuální distrakce řidičů, stínových efektů, nočního překážkového osvětlení, odletu ledu či havárií a odletu částí konstrukcí. | zapracovány do návrhu Z2 ÚRP. Návrh Z2 ÚRP a jeho odůvodnění, návrh souvisejících územních opatření a jejich odůvodnění obsahují náležitosti v souladu s příslušnými právními předpisy, včetně správního řádu, stavebního zákona a dalších. Zpracování VVURÚ odpovídá obsahem i strukturou požadavkům obsaženým v příloze č. 4 stavebního zákona, včetně posouzení kumulativních a synergických vlivů, vlivů na zdraví a hodnocení nulové varianty (platné znění ÚRP) vůči variantě navrhované (Z2 ÚRP). Zadání Z2 ÚRP schválené Vládou ČR nepožadovalo jiná variantní řešení. Ustanovení § 4 odst. 3 ZOZE a čl. 15c směrnice RED III sice upřednostňují brownfieldy a degradované plochy, avšak nevylučují vymezení akcelerační oblasti na jiných pozemcích. Vymezení výhradně na degradovaných plochách nebylo s ohledem na prostorové nároky technologie větrných elektráren proveditelné.<br><br>Samotný způsob vymezení akceleračních oblastí na základě podkladů (biologická posouzení, mapy citlivosti ptáků vůči výstavbě VTE zpracované ČSO, území významná pro netopýry dle podkladů ČESON, biotopy zvláště chráněných druhů velkých savců a další) a nařízení vlády č. 507/2025 Sb. minimalizuje vliv na složky životního prostředí. Pro všechny akcelerační oblasti jsou současně pořizována územní opatření, která obsahují opatření stanovená na základě biologických posouzení. Tato opatření dále zmírňují negativní vlivy, které nebylo možné vyloučit vymezením akcelerační oblasti. Podmínky v územních opatřeních zahrnují ochranu prvků lokálního ÚSES a všech biokoridorů, ochranu biotopů, ZPF a PUPFL, dále povinnost biologického dozoru, monitoring mortality ptáků a netopýrů, detekční systémy a další podmínky specifické vzhledem ke konkrétní akcelerační oblasti.<br><br>Jedním z podkladů pro zpracování Z2 ÚRP byl dokument *Akcelerační oblasti, předvýběr ploch k výstavbě VTE, Screening území ČR z hlediska ochrany krajinného rázu* (Roman Bukáček, Simona Vondráčková, 2025). Při vymezování akceleračních oblastí byl krajinný ráz dále prověřován, a to s ohledem na hodnoty území a dálkové pohledy na dominanty. Vlivy na krajinný ráz pak byly dále vyhodnoceny v rámci VVURÚ, a to jak z hlediska navrhovaného souboru akceleračních oblastí jako celku, tak pro jednotlivá území v kartách akceleračních oblastí. Podmínky v územních opatřeních pak dále omezují barevné řešení doprovodných staveb a rozsah trvalých terénních úprav.<br><br>V souvisejících územních opatření jsou stanoveny podmínky, které zajišťují ochranu protierozních opatření, funkčních melioračních zařízení, vodních toků a ploch a rovněž omezující možné terénní úpravy. Vzhledem k charakteru a rozsahu potenciálních záměrů se při naplnění podmínek nepředpokládá realizace v takovém rozsahu, který by mohl významně ovlivnit vodní režim v rámci akceleračních oblastí. Narušení systému |

| Poř. č. | Připomínkové místo | Číslo jednací | Článek | AO | Připomínka | Vyhodnocení |
|---|---|---|---|---|---|---|
| | | | | | Není jasně stanoveno, kdo ponese odpovědnost za případné škody na zdraví, majetku a životním prostředí.<br>D. Specifikace a střety dané akcelerační oblasti<br>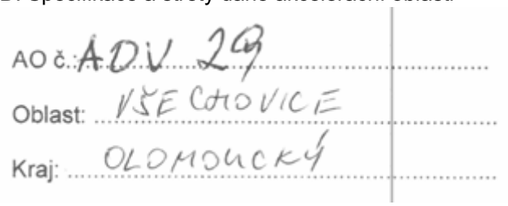<br><br>Uvedená akcelerační oblast vykazuje následující možné střety a rizika: (doplňte dle odůvodnění AO)<br>· konkrétní dopady na místní krajinu a charakter území, · možné střety s ochranou přírody a krajiny, · možné zásahy do života obyvatel a kvality bydlení, · možné kumulativní dopady s dalšími plánovanými záměry, · nedostatečné místní podklady a vyhodnocení.<br><br>Do uvedené oblasti mohou zasahovat:<br>· prvky ÚSES, · migrační trasy živočichů, · chráněná území, · evropsky významné lokality (EVL), soustava Natura 2000, · významné krajinné prvky, · kvalitní zemědělská půda, · vodní zdroje, · krajinný ráz, · kulturní a historické hodnoty území, · ochranná pásma národních kulturních památek, · ochranná pásma UNESCO. Požaduji důsledné přehodnoceni navržené akcelerační oblasti a její vyloučeni z návrhu změny č. 2 ÚRP.<br><br>E. Rozpor se zákony a právními předpisy ČR a EU<br>Návrh může být v rozporu zejména s:<br>· zákonem č. 500/2004 Sb., správní řád, · zákonem č. 100/2001 Sb., o posuzováni vlivu na životní prostředí (EIA), · zákonem č. 114/1992 Sb., o ochraně přírody a krajiny, · zákonem č. 334/1992 Sb., o ochraně zemědělského půdního fondμ, · zákonem č. 283/2021 Sb., stavební zákon, · podmínkami směrnice EU RED III (nevhodně zvolená lokalita, nevyřešené dopady) · principem předběžné opatrnosti dle ČI. 191 SFEU, · právem na příznivé životní prostředí dle ČI. 35 Listiny základních práv a svobod, · právem na ochranu zdraví dle ČI. 31 Listiny základních práv a svobod, · právem na ochranu vlastnictví dle ČI. 11 Listiny základních práv a svobod.<br><br>Závěr<br>Navržená akcelerační oblast má zásadní střety s přírodou, krajinou, vodou i kvalitou života obyvatel. Tyto problémy nejsou řešeny, ale pouze částečně zmirňovány.<br>Návrh nemá dostatečné podklady, neřeší varianty řešení a nedostatečně hodnotí kumulativní dopady. Z uvedených důvodů požaduji vyloučení uvedené akcelerační oblasti z návrhu změny č. 2 ÚRP. | podzemních vod se s ohledem na mělké založení převažující většiny VTE (do cca 5 m) a malou plochu narušení podloží (cca 20x20m) rovněž nepředpokládá. V souladu s požadavky vodního zákona se v rámci procesu povolování záměru bude vyjadřovat vodoprávní úřad.<br><br>Ochrana ZPF je řešena v souvisejících územních opatřeních. Podmínkami je zajištěno, že nebudou vznikat neobhospodařovatelné zbytkové zemědělské pozemky ani pozemky bez přístupu k veřejně přístupné pozemní komunikaci. Dále je v nich požadavek na upřednostní nižších tříd ochrany ZPF při realizaci záměrů OZE a je stanovena maximální plocha dlouhodobého nebo trvalého odnětí ZPF pro záměry OZE v celé akcelerační oblasti. Souhlas s odnětím ze ZPF bude vydán v navazujícím řízení dle stavebního zákona.<br><br>Při vymezení akceleračních oblastí nelze předjímat konkrétní technické parametry či přesné umístění záměrů OZE. Bezpečnost leteckého provozu je pak řešena při povolování konkrétního záměru, kdy se vyjadřují Úřad pro civilní letectví, Řízení letového provozu i Armáda ČR a upřesňují umístění či požadavky na denní i noční osvětlení definované v leteckém předpisu L-14.<br><br>Obavy z negativních vlivů hluku a stroboskopického efektu řeší podmínky stanovené ve všech územních opatřeních pro akcelerační oblasti pro VTE, které ukládají zpracování hlukové studie, studie působení stroboskopického efektu, včetně minimalizace shadow flicker efektu. V případě, že by záměr nesplňoval zákonné hygienické limity (nařízení vlády č. 272/2011 Sb., o ochraně zdraví před nepříznivými účinky hluku a vibrací) a současně podmínky v územním opatření, nemůže být povolen. |
| 8160. | Štach Čenková Barbora | MMR-45192-2026-81 | Není dotčeno ÚRP | Není dotčeno ÚRP | Připomínka k návrhu vymezení akceleračních zón pro větrné elektrárny<br><br>Vážené dámy, vážení pánové,<br><br>jako obyvatel obce malebné obce Jablůnka tímto uplatňuji připomínku k návrhu vymezení akceleračních zón pro využívání energie z větru.<br><br>Nesouhlasím se zařazením území obce Jablůnka do zelené zóny, která umožňuje umisťování větrných elektráren. Žádám o přehodnocení tohoto zařazení a o přeřazení území obce do červené zóny, tedy mezi území nevhodná pro rozvoj větrné energetiky. | **Neakceptováno.**<br><br>Požadovaná úprava se týká podkladu pro návrh Změny č. 2 ÚRP ČR (*Akcelerační oblasti pro OZE – pracovní mapové podklady, VÚK, v.v.i.*), nikoliv návrhu samotného, není tedy možné ji akceptovat.<br><br>Nicméně lze konstatovat, že návrh Změny č. 2 ÚRP ČR na území obce Jablůnka vymezení akcelerační oblasti nenavrhuje. |

| Poř. č. | Připomínkové místo | Číslo jednací | Článek | AO | Připomínka | Vyhodnocení |
|---|---|---|---|---|---|---|
| | | | | | Důvodem mé připomínky jsou zejména možné negativní dopady větrných elektráren na kvalitu života místních obyvatel, krajinný ráz a charakter specifického valašského území. Domnívám se, že umístění vysokých větrných elektráren by významně ovlivnilo vzhled překrásné krajiny, ve které žijeme, a mohlo by mít negativní dopad na hodnotu nemovitostí i na rekreační a turistický potenciál oblasti.<br><br>Současně považuji za důležité respektovat názor místních obyvatel a samosprávy. Proto žádám, aby bylo při vymezování akceleračních zón přihlédnuto k místním podmínkám a specifickým charakteristikám území obce naší krásné obce Jablůnka.<br><br>Žádám o řádné vypořádání této připomínky. | |
| 8161. | Malikovičová Hana | MMR-45193-2026-81 | I.1.b.2. | VTE | **<u>Připomínka k návrhu Změny č. 2 Územního rozvojového plánu ČR (ÚRP ČR)</u>**<br>Podávám připomínku k návrhu vymezeni akceleračních oblastí pro větrné elektrárny (VTE) na celém území České republiky<br><br>Na základě níže uvedených důvodů nesouhlasím s tímto návrhem změny č. 2 ÚRP ČR, který se týká vymezení akceleračních oblasti pro výrobu energie z obnovitelných zdrojů. Uvádím základní důvody:<br><br>1) Nedostatky návrhu<br>· návrh není dostatečně odůvodněn a chybí konkrétní podklady (zákon č. 500/2004 Sb.) · nebyly dostatečně posouzeny dopady na životní prostředí (zákon č. 100/2001 Sb.) · hrozí narušeni krajiny a přírody (zákon č. 114/1992 Sb.) · návrh nerespektuje ochranu hodnot území a kvalitu bydlení (zákon č. 283/2021 Sb.) · nebyly posouzeny jiné varianty řešení, zejména využití brownfieldů (opuštěných a již narušených ploch) a návrh tak neodůvodněně zasahuje do volné krajiny · vychází pouze z expertních odhadů (počet věži, výkon, rozmístěni) · návrh řeší problémy až dodatečně, místo aby jim předešel · nejsou dostatečně vyhodnoceny kumulativní dopady více záměrů v území<br><br>2) Příroda a krajina<br>· výskyt chráněných druhů (ptáci, netopýři) a zásah do migračních tras (vlk, rys apod.) · narušení prvků ÚSES (biokoridory) · zásadní změna krajiny a její industrializace · dominantní stavby (až cca 250 m vysoké) viditelné na velké vzdálenosti · chybí posouzeni nočního 0světlení · nedostatečně řešen kumulativní vliv vice větrných elektráren<br><br>3) Voda a klima<br>· narušeni vsakováni vody do půdy a změna odtokových poměrů · zhoršení schopnosti krajiny zadržovat vodu a riziko vysychání krajiny · nedostatečné odstupy od vodních toků (např. 8 m) · chybí posouzení vlivu na mikroklima<br><br>4) Zemědělská půda<br>· zábor a znehodnoceni kvalitní půdy · možné zásahy do půd I. a II. třídy ochrany (nejcennější půdy) S · zhutněni půdy a zvýšeni eroze a rozděleni (fragmentace) pozemků · nejasný stav a poškozeni meliorací<br><br>5) Dopady na obyvatele<br>· hluk a jeho dlouhodobý vliv · blikání stínů (stroboskopický efekt) · změna charakteru bydlení · pokles hodnoty nemovitosti · není dostatečně vysvětleno, jak byla stanovena vzdálenost od obytné zástavby<br><br>6) Technická a bezpečnostní rizika<br>· odlet ledu z rotorů v zimě · zásah bleskem · požáry zařízeni (obtížně zvládnutelné zásahy) · pád části konstrukce · únik provozních kapalin · šíření požáru do krajiny · kontaminace půdy a vody Není jasné, kdo nese odpovědnost za škody na zdraví a majetku. | **Akceptováno částečně.**<br><br>Akcelerační oblast AOV22 Kryštofovy Hamry byla vypuštěna.<br>Akcelerační oblast AOV26 Ralsko byla vypuštěna.<br>Akcelerační oblast AOV27 Mikuleč byla vypuštěna.<br>Akcelerační oblast AOV34 Jakartovice byla vypuštěna.<br>Akcelerační oblast AOV36 Pomezí byla vypuštěna.<br>Akcelerační oblast AOV38 Rohozec byla vypuštěna.<br>Akcelerační oblast AOV45 Bušanovice byla vypuštěna.<br>Akcelerační oblast AOV46 Hříšice byla vypuštěna.<br>Akcelerační oblast AOV47 Bukovec byla vypuštěna.<br>Akcelerační oblast AOV49 Křeč byla vypuštěna.<br>Akcelerační oblast AOV63 Únětice byla vypuštěna.<br>Akcelerační oblast AOV66 Radostín byla vypuštěna.<br>Akcelerační oblast AOV67 Kamenička byla vypuštěna.<br>Akcelerační oblast AOV69 Strážné byla vypuštěna.<br>Akcelerační oblast AOV71 Hořice byla vypuštěna.<br>Akcelerační oblast AOV72 Mackův kopec byla vypuštěna.<br>Akcelerační oblast AOV84 Doubravice byla vypuštěna.<br>Akcelerační oblast AOV85 Nový Dvůr byla vypuštěna.<br>Akcelerační oblast AOV87 Machnatec byla vypuštěna.<br>Akcelerační oblast AOV88 Kundratice byla vypuštěna.<br>Akcelerační oblast AOV89 Vlčí dola byla vypuštěna.<br>Akcelerační oblast AOV90 Studenec byla vypuštěna.<br>Akcelerační oblast AOV91 Staré Buky byla vypuštěna.<br>Akcelerační oblast AOV94 Moštěnice byla vypuštěna.<br>Akcelerační oblast AOV97 Oleška byla vypuštěna.<br>Akcelerační oblast AOV98 Tetětice byla vypuštěna.<br>Akcelerační oblast AOV99 Podkovné byla vypuštěna.<br>Akcelerační oblast AOV103 Jestřebí byla vypuštěna.<br>Akcelerační oblast AOV104 Černý háj byla vypuštěna.<br>Akcelerační oblast AOV105 Borovnice byla vypuštěna.<br>Akcelerační oblast AOV109 Lukoveček byla vypuštěna.<br><br>Akcelerační oblast AOV21 Miroslav byla zmenšena.<br>Akcelerační oblast AOV24 Lodhéřov byla zmenšena.<br>Akcelerační oblast AOV31 Kelč byla zmenšena.<br>Akcelerační oblast AOV44 Litochovice byla zmenšena. |

| Poř. č. | Připomínkové místo | Číslo jednací | Článek | AO | Připomínka | Vyhodnocení |
|---|---|---|---|---|---|---|
| | | | | | 7) Kumulace vlivů<br>· sčítáni hluku, zásahů do krajiny a vizuální zátěže · dopady vice elektráren nejsou vyhodnoceny společně · výsledný dopad na životní prostředí i lidi může být výrazně vyšší<br><br>8) Rozpor se zákony ČR a EU<br>· správní řád (zákon č. 500/2004 Sb.) · ochrana přírody (zákon č. 114/1992 Sb.) · EIA (zákon č. 100/2001 Sb.) · ochrana půdy (zákon č. 334/1992 Sb.) · stavební zákon (zákon č. 283/2021 Sb.) · nesplnění podmínek směrnice EU RED lll (nevhodně zvolená lokalita, nevyřešené dopady) · návrh může zasahovat do práva na příznivé životní prostředí a ochranu zdraví podle Listiny základních lidských práv a svobod (či. 31, či. 35, či. 11) · porušeni principu předběžné opatrnosti (ČI. 191 SFEU), návrh je předkládán bez dostatečných podkladů a při existenci důvodných pochybnosti o jeho dopadech<br><br>Navržené oblasti mají zásadní střety s přírodou, krajinou, vodou i životem obyvatel. Tyto problémy nejsou odstraněny, pouze částečně zmírňovány.<br>Návrh nemá dostatečné podklady, neřeší varianty a nehodnotí kumulativní dopady, proto požaduji zrušení akceleračních oblastí z návrhu pro celou ČR. | Akcelerační oblast AOV53 Záborná byla zmenšena.<br>Akcelerační oblast AOV56 Vrabčiny byla zmenšena.<br>Akcelerační oblast AOV62 Střížovice byla zmenšena.<br>Akcelerační oblast AOV73 Jemnice byla zmenšena.<br>Akcelerační oblast AOV75 Jiratice byla zmenšena.<br>Akcelerační oblast AOV80 Ležky byla zmenšena.<br>Akcelerační oblast AOV82 Boreč byla zmenšena.<br>Akcelerační oblast AOV83 Chorušice byla zmenšena.<br>Akcelerační oblast AOV101 Hraničné Petrovice byla zmenšena.<br>Akcelerační oblast AOV106 Dešov byla zmenšena.<br><br>Akcelerační oblasti byly vymezeny na celostátní úrovni v Z2 ÚRP na základě Zadání Z2 ÚRP schváleného Vládou ČR. Vymezení akceleračních oblastí proběhlo na základě biologického posouzení konkrétních území podle § 11 odst. 3 resp. 4 ZOZE, jehož výsledky spolu s výsledky vyhodnocení vlivů na životní prostředí (SEA, Příloha č. 5 k odůvodnění Z2 ÚRP) byly zapracovány do návrhu Z2 ÚRP. Návrh Z2 ÚRP a jeho odůvodnění, návrh souvisejících územních opatření a jejich odůvodnění obsahují náležitosti v souladu s příslušnými právními předpisy, včetně správního řádu, stavebního zákona a dalších. Zpracování VVURÚ odpovídá obsahem i strukturou požadavkům obsaženým v příloze č. 4 stavebního zákona, včetně posouzení kumulativních a synergických vlivů, vlivů na zdraví a hodnocení nulové varianty (platné znění ÚRP) vůči variantě navrhované (Z2 ÚRP). Zadání Z2 ÚRP schválené Vládou ČR nepožadovalo jiná variantní řešení. Ustanovení § 4 odst. 3 ZOZE a čl. 15c směrnice RED III sice upřednostňují brownfieldy a degradované plochy, avšak nevylučují vymezení akcelerační oblasti na jiných pozemcích. Vymezení výhradně na degradovaných plochách nebylo s ohledem na prostorové nároky technologie větrných elektráren proveditelné.<br><br>Samotný způsob vymezení akceleračních oblastí na základě podkladů (biologická posouzení, mapy citlivosti ptáků vůči výstavbě VTE zpracované ČSO, území významná pro netopýry dle podkladů ČESON, biotopy zvláště chráněných druhů velkých savců a další) a nařízení vlády č. 507/2025 Sb. minimalizuje vliv na složky životního prostředí. Pro všechny akcelerační oblasti jsou současně pořizována územní opatření, která obsahují opatření stanovená na základě biologických posouzení. Tato opatření dále zmírňují negativní vlivy, které nebylo možné vyloučit vymezením akcelerační oblasti. Podmínky v územních opatřeních zahrnují ochranu prvků lokálního ÚSES a všech biokoridorů, ochranu biotopů, ZPF a PUPFL, dále povinnost biologického dozoru, monitoring mortality ptáků a netopýrů, detekční systémy a další podmínky specifické vzhledem ke konkrétní akcelerační oblasti.<br><br>Jedním z podkladů pro zpracování Z2 ÚRP byl dokument Akcelerační oblasti, předvýběr ploch k výstavbě VTE, Screening |

| Poř. č. | Připomínkové místo | Číslo jednací | Článek | AO | Připomínka | Vyhodnocení |
|---|---|---|---|---|---|---|
| | | | | | | území ČR z hlediska ochrany krajinného rázu (Roman Bukáček, Simona Vondráčková, 2025). Při vymezování akceleračních oblastí byl krajinný ráz dále prověřován, a to s ohledem na hodnoty území. Vlivy na krajinný ráz pak byly dále vyhodnoceny v rámci VVURÚ, a to jak z hlediska navrhovaného souboru akceleračních oblastí jako celku, tak pro jednotlivá území v kartách akceleračních oblastí, které obsahují i mapy viditelnosti (Příloha SEA). Podmínky v územních opatřeních pak dále omezují barevné řešení doprovodných staveb a rozsah trvalých terénních úprav.<br><br>V souvisejících územních opatření jsou stanoveny podmínky, které zajišťují ochranu protierozních opatření, funkčních melioračních zařízení, vodních toků a ploch a rovněž omezující možné terénní úpravy. Vzhledem k charakteru a rozsahu potenciálních záměrů se při naplnění podmínek nepředpokládá realizace zpevněných ploch v takovém rozsahu, který by mohl významně ovlivnit vodní režim v rámci akceleračních oblastí. V souladu s požadavky vodního zákona se v rámci procesu povolování záměru bude vyjadřovat vodoprávní úřad. Významné ovlivnění mikroklimatu se u akceleračních oblastí pro VTE ani FVE nepředpokládá.<br><br>Ochrana ZPF je řešena v souvisejících územních opatřeních. Podmínkami je zajištěno, že nebudou vznikat neobhospodařovatelné zbytkové zemědělské pozemky ani pozemky bez přístupu k veřejně přístupné pozemní komunikaci. Dále je v nich požadavek na upřednostní nižších tříd ochrany ZPF při realizaci záměrů OZE a je stanovena maximální plocha dlouhodobého nebo trvalého odnětí ZPF pro záměry OZE v celé akcelerační oblasti. Souhlas s odnětím ze ZPF bude vydán v navazujícím řízení dle stavebního zákona.<br><br>Při vymezení akceleračních oblastí nelze předjímat konkrétní technické parametry či přesné umístění záměrů OZE. Obavy z negativních vlivů hluku a stroboskopického efektu řeší podmínky stanovené ve všech územních opatřeních pro akcelerační oblasti pro VTE, které ukládají zpracování hlukové studie, studie působení stroboskopického efektu, včetně minimalizace shadow flicker efektu, a také omezují světelné zatížení. Akcelerační oblasti pro VTE byly vymezeny s odstupem alespoň 500 m od obytné zástavby s ohledem na snížení rizik pro obyvatele. V případě, že by záměr nesplňoval zákonné hygienické limity (nařízení vlády č. 272/2011 Sb., o ochraně zdraví před nepříznivými účinky hluku a vibrací) a další požadavky vyplývající z příslušných právních předpisů (např. požární bezpečnost) a současně podmínky v územním opatření, nemůže být povolen. Odpovědnost za škody má provozovatel větrné elektrárny, který odpovídá za její technický stav a bezpečnost provozu podle občanského zákoníku (zákon č. 89/2012 Sb.). |

| Poř. č. | Připomínkové místo | Číslo jednací | Článek | AO | Připomínka | Vyhodnocení |
|---|---|---|---|---|---|---|
| | | | | | | Vymezení akcelerační oblasti v ÚRP nezakládá možnost vyvlastnění ani právo na výstavbu VTE a nevylučuje jiné využití území. Nebylo prokázáno, že by instalace VTE měla významný negativní vliv na cenu nemovitostí či provádění investic. Lokální dopady na cenu nemovitostí konkrétních záměrů nelze posuzovat na koncepční úrovni při vymezování akceleračních oblastí v ÚRP.<br><br>Návrh Změny č. 2 ÚRP byl připraven v souladu s platnou legislativou ČR a EU, včetně správního řádu, stavebního zákona, zákona č. 249/2025 Sb. (ZOZE) zákona č. 114/1992 Sb. (ZOPK), směrnice RED III, směrnice o ochraně volně žijících ptáků a směrnice o stanovištích. Vymezení akceleračních oblastí a podmínky v územních opatřeních jsou stanoveny na základě zákona a v jeho mezích. Dopad na veřejné zájmy byl posouzen VVURÚ. |
| 8162. | Straková Iva | MMR-45194-2026-81 | 99czt | AOV66 | <u>Věc: Připomínka k návrhům Změny č.2 Územního rozvojového plánu a územních opatření.</u><br><br>Vznáším připomínku k Návrhu zrněny č.2 územního rozvojového plánu, Vyhodnocení vlivů návrhu zrněny č.2 územního rozvojového plánu na udržitelný rozvoj území, Návrhů jednotlivých územních opatření k akceleračním oblastem vymezených v návrhu změny č. 2 územního rozvojového plánu ke stanovené akcelerační zóně **AOV 66 Radostín**:<br>○ **VTE** mají negativní vliv na pohodu bydlení, není provedeno zjištění a hodnocení vlivu hluku, světelných (stroboskopických) efektů<br>○ **znehodnocení oblasti** pro agroturistiku a cykloturistiku<br>○ **oblast bude nezajímavá** pro rekreaci a odpočinek<br><br>**Nesouhlasím** s návrhem akcelerační **zóny AOV66 Radostín v katastrálním území Radostína nad Oslavou.** | **Akceptováno.**<br><br>Akcelerační oblast AOV66 Radostín byla vypuštěna. |
| 8163. | Vášová Jana | MMR-45195-2026-81 | 99czt | AOV66 | <u>Věc: Připomínka k návrhům Změny č.2 Územního rozvojového plánu a územních opatření.</u><br><br>Vznáším připomínku k Návrhu zrněny č.2 územního rozvojového plánu, Vyhodnocení vlivů návrhu zrněny č.2 územního rozvojového plánu na udržitelný rozvoj území, Návrhů jednotlivých územních opatření k akceleračním oblastem vymezených v návrhu změny č. 2 územního rozvojového plánu ke stanovené akcelerační zóně **AOV 66 Radostín**:<br>○ **VTE** mají negativní vliv na pohodu bydlení, není provedeno zjištění a hodnocení vlivu hluku, světelných (stroboskopických) efektů<br>○ **znehodnocení oblasti** pro agroturistiku a cykloturistiku<br>○ **oblast bude nezajímavá** pro rekreaci a odpočinek<br><br>**Nesouhlasím** s návrhem akcelerační **zóny AOV66 Radostín v katastrálním území Radostína nad Oslavou.** | **Akceptováno.**<br><br>Akcelerační oblast AOV66 Radostín byla vypuštěna. |
| 8164. | Malečková Marie | MMR-45196-2026-81 | 99czt | AOV66 | <u>Věc: Připomínka k návrhům Změny č.2 Územního rozvojového plánu a územních opatření.</u><br><br>Vznáším připomínku k Návrhu zrněny č.2 územního rozvojového plánu, Vyhodnocení vlivů návrhu zrněny č.2 územního rozvojového plánu na udržitelný rozvoj území, Návrhů jednotlivých územních opatření k akceleračním oblastem vymezených v návrhu změny č. 2 územního rozvojového plánu ke stanovené akcelerační zóně **AOV 66 Radostín**: | **Akceptováno.**<br><br>Akcelerační oblast AOV66 Radostín byla vypuštěna. |

| Poř. č. | Připomínkové místo | Číslo jednací | Článek | AO | Připomínka | Vyhodnocení |
|---|---|---|---|---|---|---|
| | | | | | ○ **VTE** mají negativní vliv na pohodu bydlení, není provedeno zjištění a hodnocení vlivu hluku, světelných (stroboskopických) efektů<br>○ **znehodnocení oblasti** pro agroturistiku a cykloturistiku<br>○ **oblast bude nezajímavá** pro rekreaci a odpočinek<br><br>**Nesouhlasím** s návrhem akcelerační **zóny AOV66 Radostín v katastrálním území Radostína nad Oslavou.** | |
| 8165. | Výborná Marie | MMR-45197-2026-81 | I.1.b.2. | VTE | PŘIPOMÍNKY K:<br>I. návrhu Změny č. 2 Územního rozvojového plánu ČR (ÚRP ČR)<br>II. Vyhodnocení vlivů návrhu Změny č. 2 ÚRP na udržitelný rozvoj území (SEA)<br>III. návrhům jednotlivých územních opatření pro akcelerační oblasti (AO) vymezeným v návrhu Změny č. 2 ÚRP<br><br>Tímto podávám připomínku k návrhu vymezeni akceleračních oblasti pro větrné elektrárny (VTE). Na základě níže uvedených důvodů nesouhlasím s návrhem změny č. 2 ÚRP ČR, Vyhodnoceni vlivů návrhu Změny č. 2 ÚRP na udržitelný rozvoj území (SEA) a návrhům jednotlivých územních opatřeni pro akcelerační oblasti (AO) vymezeným v návrhu Změny č. 2 ÚRP. Veškeré níže uvedené připomínky se vztahují současně ke všem výše uvedeným projednávaným částem veřejné vyhlášky.<br><br>A. Nedostatky návrhu<br>· návrh není dostatečně odůvodněn a chybí konkrétní podklady (zákon č. 500/2004 Sb.) · nebyly dostatečně posouzeny dopady na životní prostředí (zákon č. 100/2001 Sb.) · hrozí narušeni krajiny a přírody (zákon č. 114/1992 Sb.) · návrh nerespektuje ochranu hodnot území a kvalitu bydlení (zákon č. 283/2021 Sb.) · nebyly posouzeny jiné varianty řešeni, zejména využití brownfieldů (opuštěných a již narušených ploch) a návrh tak neodůvodněně zasahuje do volné krajiny · vychází pouze z expertních odhadů (počet věží, výkon, rozmístění) · návrh řeší problémy až dodatečně, místo aby jim předešel · nejsou dostatečně vyhodnoceny kumulativní dopady více záměrů v území<br><br>B. Příroda, krajina a životní prostředí<br><br>1. Nedostatečné posouzení vlivů na životní prostředí<br>· výskyt chráněných druhů (ptáci, netopýři) a zásah do migračních tras (vlk, rys apod.) · narušeni prvků ÚSES (biokoridory) · zásadní změna krajiny a její industrializace · dominantní stavby (až cca 250 m vysoké) viditelné na velké vzdálenosti · chybí posouzení nočního osvětleni · nedostatečně řešen kumulativní vliv více větrných elektráren<br><br>2. Nedostatečné posouzení vlivů na vodu a klima<br>· hrozí narušení vsakování vody do půdy a změna odtokových poměrů, · může dojít ke zhoršení schopnosti krajiny zadržovat vodu a riziko vysychání krajiny · chybí posouzeni vlivu na mikroklima, · nejsou dostatečně řešeny dopady na vodní režim území.<br><br>3. Zemědělská půda<br>· zábor a znehodnoceni kvalitní půdy · možné zásahy do půd I. a II. třídy ochrany (nejcennější půdy) · zhutněni půdy a zvýšení eroze a fragmentace pozemků · nejasný stav a poškození meliorací<br><br>4. Nedostatečné posouzeni vlivů na obyvatele<br>· hluk a jeho dlouhodobý vliv nejsou dostatečně vyhodnoceny, · není dostatečně řešen stroboskopický efekt, · změna charakteru bydlení, · není dostatečně vysvětlen způsob stanovení vzdálenosti od obytné zástavby, · nebyly dostatečně posouzeny dopady na hodnotu nemovitosti a kvalitu bydlení. | **Akceptováno částečně.**<br><br>Akcelerační oblast AOV22 Kryštofovy Hamry byla vypuštěna.<br>Akcelerační oblast AOV26 Ralsko byla vypuštěna.<br>Akcelerační oblast AOV27 Mikuleč byla vypuštěna.<br>Akcelerační oblast AOV34 Jakartovice byla vypuštěna.<br>Akcelerační oblast AOV36 Pomezí byla vypuštěna.<br>Akcelerační oblast AOV38 Rohozec byla vypuštěna.<br>Akcelerační oblast AOV45 Bušanovice byla vypuštěna.<br>Akcelerační oblast AOV46 Hříšice byla vypuštěna.<br>Akcelerační oblast AOV47 Bukovec byla vypuštěna.<br>Akcelerační oblast AOV49 Křeč byla vypuštěna.<br>Akcelerační oblast AOV63 Únětice byla vypuštěna.<br>Akcelerační oblast AOV66 Radostín byla vypuštěna.<br>Akcelerační oblast AOV67 Kamenička byla vypuštěna.<br>Akcelerační oblast AOV69 Strážné byla vypuštěna.<br>Akcelerační oblast AOV71 Hořice byla vypuštěna.<br>Akcelerační oblast AOV72 Mackův kopec byla vypuštěna.<br>Akcelerační oblast AOV84 Doubravice byla vypuštěna.<br>Akcelerační oblast AOV85 Nový Dvůr byla vypuštěna.<br>Akcelerační oblast AOV87 Machnatec byla vypuštěna.<br>Akcelerační oblast AOV88 Kundratice byla vypuštěna.<br>Akcelerační oblast AOV89 Vlčí dola byla vypuštěna.<br>Akcelerační oblast AOV90 Studenec byla vypuštěna.<br>Akcelerační oblast AOV91 Staré Buky byla vypuštěna.<br>Akcelerační oblast AOV94 Moštěnice byla vypuštěna.<br>Akcelerační oblast AOV97 Oleška byla vypuštěna.<br>Akcelerační oblast AOV98 Tetětice byla vypuštěna.<br>Akcelerační oblast AOV99 Podkovné byla vypuštěna.<br>Akcelerační oblast AOV103 Jestřebí byla vypuštěna.<br>Akcelerační oblast AOV104 Černý háj byla vypuštěna.<br>Akcelerační oblast AOV105 Borovnice byla vypuštěna.<br>Akcelerační oblast AOV109 Lukoveček byla vypuštěna.<br><br>Akcelerační oblast AOV21 Miroslav byla zmenšena.<br>Akcelerační oblast AOV24 Lodhéřov byla zmenšena.<br>Akcelerační oblast AOV31 Kelč byla zmenšena.<br>Akcelerační oblast AOV44 Litochovice byla zmenšena.<br>Akcelerační oblast AOV53 Záborná byla zmenšena.<br>Akcelerační oblast AOV56 Vrabčiny byla zmenšena.<br>Akcelerační oblast AOV62 Střížovice byla zmenšena. |

| Poř. č. | Připomínkové místo | Číslo jednací | Článek | AO | Připomínka | Vyhodnocení |
|---|---|---|---|---|---|---|
| | | | | | C. Technická a bezpečnostní rizika<br><br>1. Nedostatečnost navržených zmírňujících opatření<br>· navržená opatření pouze částečně zmírňují dopady, ale neřeší samotný střet, · řada opatřeni je formulována neurčitě a bez jasné kontroly jejich plnění, · významné problémy jsou odkládány až do navazujících řízení.<br><br>2. Technická a bezpečnostní rizika<br>· odlet ledu z rotorů v zimě, požáry zařízení (obtížně zvládnutelné zásahy) a zásah bleskem, · pád části konstrukce, únik provozních kapalin, · kontaminace půdy a vody, · šíření požáru do krajiny, · v ČR dosud neexistuje právní ani metodická úprava požární bezpečnosti VTE a nejsou stanoveny konkrétní odstupové vzdálenosti od lesů či obytné zástavby z hlediska požárního rizika, · Ministerstvo dopravy připustilo existenci bezpečnostních rizik spojených s VTE, zejména vizuální distrakce řidičů, stínových efektů, nočního překážkového osvětlení, odletu ledu či havárii a odletu části konstrukci.<br><br>Není jasně stanoveno, kdo ponese odpovědnost za případné škody na zdraví, majetku a životním prostředí.<br><br>D. Rozpor se zákony a právními předpisy ČR a EU<br>Návrh může být v rozporu zejména s:<br>· zákonem č. 500/2004 Sb., správní řád, · zákonem č. 100/2001 Sb., o posuzování vlivů na životní prostředí (EIA), · zákonem č. 114/1992 Sb., o ochraně přírody a krajiny, · zákonem č. 334/1992 Sb., o ochraně zemědělského půdního fondu, · zákonem č. 283/2021 Sb., stavební zákon, · podmínkami směrnice EU RED III (nevhodně zvolená lokalita, nevyřešené dopady) · principem předběžné opatrnosti dle Čl. 191 SFEU, · právem na příznivé životní prostředí dle Čl. 35 Listiny základních práv a svobod, · právem na ochranu zdraví dle Čl. 31 Listiny základních práv a svobod, · právem na ochranu vlastnictví dle Čl. 11 Listiny základních práv a svobod.<br><br>Závěr<br>Navržené akcelerační oblasti mají zásadní střety s přírodou, krajinou, vodou i kvalitou života obyvatel. Tyto problémy nejsou řešeny, ale pouze částečně zmirňovány.<br>Návrh nemá dostatečné podklady, neřeší varianty řešeni a nedostatečně hodnotí kumulativní dopady.<br>Z uvedených důvodů požaduji zásadní přepracováni návrhu Změny č. 2 ÚRP, které bude respektovat vše výše uvedené. | Akcelerační oblast AOV73 Jemnice byla zmenšena.<br>Akcelerační oblast AOV75 Jiratice byla zmenšena.<br>Akcelerační oblast AOV80 Ležky byla zmenšena.<br>Akcelerační oblast AOV82 Boreč byla zmenšena.<br>Akcelerační oblast AOV83 Chorušice byla zmenšena.<br>Akcelerační oblast AOV101 Hraničné Petrovice byla zmenšena.<br>Akcelerační oblast AOV106 Dešov byla zmenšena.<br><br>Vymezení akceleračních oblastí proběhlo na základě biologického posouzení konkrétních území podle § 11 odst. 3 resp. 4 ZOZE, jehož výsledky spolu s výsledky vyhodnocení vlivů na životní prostředí (SEA, Příloha č. 5 k odůvodnění Z2 ÚRP) byly zapracovány do návrhu Z2 ÚRP. Návrh Z2 ÚRP a jeho odůvodnění, návrh souvisejících územních opatření a jejich odůvodnění obsahují náležitosti v souladu s příslušnými právními předpisy, včetně správního řádu, stavebního zákona a dalších. Zpracování VVURÚ odpovídá obsahem i strukturou požadavkům obsaženým v příloze č. 4 stavebního zákona, včetně posouzení kumulativních a synergických vlivů, vlivů na zdraví a hodnocení nulové varianty (platné znění ÚRP) vůči variantě navrhované (Z2 ÚRP). Zadání Z2 ÚRP schválené Vládou ČR nepožadovalo jiná variantní řešení. Ustanovení § 4 odst. 3 ZOZE a čl. 15c směrnice RED III sice upřednostňují brownfieldy a degradované plochy, avšak nevylučují vymezení akcelerační oblasti na jiných pozemcích. Vymezení výhradně na degradovaných plochách nebylo s ohledem na prostorové nároky technologie větrných elektráren proveditelné.<br><br>Samotný způsob vymezení akceleračních oblastí na základě podkladů (biologická posouzení, mapy citlivosti ptáků vůči výstavbě VTE zpracované ČSO, území významná pro netopýry dle podkladů ČESON, biotopy zvláště chráněných druhů velkých savců a další) a nařízení vlády č. 507/2025 Sb. minimalizuje vliv na složky životního prostředí. Pro všechny akcelerační oblasti jsou současně pořizována územní opatření, která obsahují opatření stanovená na základě biologických posouzení. Tato opatření dále zmírňují negativní vlivy, které nebylo možné vyloučit vymezením akcelerační oblasti. Podmínky v územních opatřeních zahrnují ochranu prvků lokálního ÚSES a všech biokoridorů, ochranu biotopů, ZPF a PUPFL, dále povinnost biologického dozoru, monitoring mortality ptáků a netopýrů, detekční systémy a další podmínky specifické vzhledem ke konkrétní akcelerační oblasti.<br><br>Jedním z podkladů pro zpracování Z2 ÚRP byl dokument *Akcelerační oblasti, předvýběr ploch k výstavbě VTE, Screening území ČR z hlediska ochrany krajinného rázu* (Roman Bukáček, Simona Vondráčková, 2025). Při vymezování akceleračních oblastí byl krajinný ráz dále prověřován, a to s ohledem na hodnoty území a dálkové pohledy na dominanty. Vlivy na krajinný ráz pak byly dále vyhodnoceny v rámci VVURÚ, a to jak z |

| Poř. č. | Připomínkové místo | Číslo jednací | Článek | AO | Připomínka | Vyhodnocení |
|---|---|---|---|---|---|---|
| | | | | | | hlediska navrhovaného souboru akceleračních oblastí jako celku, tak pro jednotlivá území v kartách akceleračních oblastí. Podmínky v územních opatřeních pak dále omezují barevné řešení doprovodných staveb a rozsah trvalých terénních úprav.<br><br>V souvisejících územních opatření jsou stanoveny podmínky, které zajišťují ochranu protierozních opatření, funkčních melioračních zařízení, vodních toků a ploch a rovněž omezující možné terénní úpravy. Vzhledem k charakteru a rozsahu potenciálních záměrů se při naplnění podmínek nepředpokládá realizace v takovém rozsahu, který by mohl významně ovlivnit vodní režim v rámci akceleračních oblastí. Narušení systému podzemních vod se s ohledem na mělké založení převažující většiny VTE (do cca 5 m) a malou plochu narušení podloží (cca 20x20m) rovněž nepředpokládá. V souladu s požadavky vodního zákona se v rámci procesu povolování záměru bude vyjadřovat vodoprávní úřad.<br><br>Ochrana ZPF je řešena v souvisejících územních opatřeních. Podmínkami je zajištěno, že nebudou vznikat neobhospodařovatelné zbytkové zemědělské pozemky ani pozemky bez přístupu k veřejně přístupné pozemní komunikaci. Dále je v nich požadavek na upřednostní nižších tříd ochrany ZPF při realizaci záměrů OZE a je stanovena maximální plocha dlouhodobého nebo trvalého odnětí ZPF pro záměry OZE v celé akcelerační oblasti. Souhlas s odnětím ze ZPF bude vydán v navazujícím řízení dle stavebního zákona.<br><br>Při vymezení akceleračních oblastí nelze předjímat konkrétní technické parametry či přesné umístění záměrů OZE. Bezpečnost leteckého provozu je pak řešena při povolování konkrétního záměru, kdy se vyjadřují Úřad pro civilní letectví, Řízení letového provozu i Armáda ČR a upřesňují umístění či požadavky na denní i noční osvětlení definované v leteckém předpisu L-14.<br><br>Obavy z negativních vlivů hluku a stroboskopického efektu řeší podmínky stanovené ve všech územních opatřeních pro akcelerační oblasti pro VTE, které ukládají zpracování hlukové studie, studie působení stroboskopického efektu, včetně minimalizace shadow flicker efektu. V případě, že by záměr nesplňoval zákonné hygienické limity (nařízení vlády č. 272/2011 Sb., o ochraně zdraví před nepříznivými účinky hluku a vibrací) a současně podmínky v územním opatření, nemůže být povolen. |
| 8166. | Veleba Jakub | MMR-45198-2026-81 | 99czj | AOV56 | **Připomínka k návrhu Změny č. 2 Územního rozvojového plánu a k Vyhodnocení vlivů na udržitelný rozvoj území v části vymezeni akceleračních oblasti pro větrné elektrárny (AOV56 Vrabčiny)**<br><br>Požaduji vyjmutí pozemků katastrálního území Terešov, parcelní číslo 1283, 1281, 1279, 1133, 1132, 1131, 1130, 1129, 1128, 1127, 1121, 1120, 1278 a 1280 z akcelerační oblasti AOV56 Vrabčiny v návrhu | **Akceptováno částečně.**<br><br>Akcelerační oblast AOV56 Vrabčiny byla zmenšena.<br><br>Návrh Změny č. 2 ÚRP byl připraven v souladu s platnou legislativou ČR a EU, včetně správního řádu, stavebního zákona, |

| Poř. č. | Připomínkové místo | Číslo jednací | Článek | AO | Připomínka | Vyhodnocení |
|---|---|---|---|---|---|---|
| | | | | | Změny č. 2 Územního rozvojového plánu uplatněním připomínek k návrhu Změny č. 2 Územního rozvojového plánu České republiky (dále jen URP ČR).<br><br>Jsem vlastníkem výše uvedeného pozemku, dotčeného návrhem Změny č. 2 URP ČR. Požadavek na nové uzemní uspořádání akcelerační oblasti AOV56 Vrabčiny v návrhu Změny Č. 2 URP ČR předkládám na základě důvodného podezření z narušeni ústavního práva na samosprávu dle ČI. 8 Ústavy ČR, z diskriminace obci, které jsou dotčeny akceleračními oblastmi, a z nedostatečného odůvodněni výběru konkrétních lokalit pro uvedené oblasti. Panují zde důvodné obavy z negativního vlivu na složky životního prostředí, ekologickou stabilitu, krajinný ráz a kvalitu života. Dále zde shledávám rozpor s právními předpisy ČR (se zákonem č. 249/2025 Sb., o urychlení využívání některých obnovitelných zdrojů energie a o změně souvisejících zákonů) a EU (se směrnici RED III – tato určuje um/stěn/ akceleračních oblastí prioritně na uměle zastavěné plochy, dopravní infrastrukturu a její oko/j parkoviště, zemědělské podniky, skládky, průmyslové areály, doly, umělé vnitrozemské útvary, městské čistírny odpadních vod anebo znehodnocenou půdu, nevyužitelnou pro zemědělství). Nedošlo také k dostatečnému posouzení vlivu na životní prostředí (SEA I EIA), vyhodnoceni vlivu na vodní režim, zásoby pitné vody a dostatečné posouzeni vlivu na krajinný ráz.<br><br>Navržené zóny, zejména AOV56 Vrabčiny, leží v bezprostředním hydrologickém a mikroklimatickém území unikátní přírodní rezervace V Horách (kód ÚSOP 482), která chrání největší souvislý les silně ohroženého tisu červeného v ČR. Tento les, ve kterém roste více než 3 300 tisů ve volné přírodě, některé jsou pak staré i několik set let, je svou rozlohou významný i pro celou střední Evropu. výstavba větrných elektráren (včetně hloubení masivních betonových patek a budováni zpevněných příjezdových cest) hrozí narušit citlivý režim podzemních i povrchových vod a změnit lokální vlhkostní mikroklima v údolí Vejvanovského potoka, na kterém jsou staleté tisy existenčně závislé.<br><br>Obec Terešov a jí přidružená Část obec Bilá Skála jsou součásti krajinné oblasti, která si zachovala unikátní venkovských rustikální charakter, jejíž hranice tvoří přilehlé přírodní parky Berounka, Radeč a dále pak CHKO Křivoklátsko. Krajina není zatížena vizuálními ani hlukovými zátěžemi v podobě průmyslových a výrobních provozů či frekventované dopravní infrastruktury. Je to klidová oblast využívaná primárně k bydlení a rekreaci. Tento potenciál jejího dalšího ekonomického rozvoje věže větrných elektráren výrazně naruší. Lze očekávat, že cena zdejších nemovitosti, zejména obytných domů, chalup a stavebních pozemků, výrazně poklesne. Místní obyvatelé budou nést vedle sníženi kvality Života i nepřiměřené ekonomické náklady.<br><br>Rekreační obec Bilá Skála, která je ohraničena navrhovanými akceleračními oblastmi AOV56 Vrabčiny a AOV57 Bilá Skála, může být s ohledem na polohu a přetrvávající západní proudění větru vystavena společně s obci Terešov vysokému riziku negativních jevů, které souvisí s provozem větrných elektráren, a to zejména v podobě šířeni hluku, vibraci, infrazvuku, stroboskopického a shadow flicker efektu.<br><br>Do katastrálního území Terešov zasahuje akcelerační oblast AOV56 Vrabčiny. Pozemky o parcelních číslech 1283, 1281, 1279, 1133, 1132, 1131, 1130, 1129, 1128, 1127 a 1120 patři do zemědělského půdního fondu jako orná půda. Pozemky o parcelních číslech 1278 a 1280 jsou určené k plněni funkci lesa. Ani jeden z těchto pozemků nesplňuje předpoklady v souladu se zákonem č. 249/2025 Sb. a směrnicí RED III.<br><br>Opatření obecné povahy pro akcelerační oblasti AOV56 Vrabčiny a AOV57 Bilá Skála nezohledňuji hodnoceni a návrhy opatřeni obsažené v Územní studii rozvoje větrných a fotovoltaických elektráren na území na území Plzeňského kraje. Dokument Plzeňského kraje hodnotí míru vhodnosti uvedených akceleračních zón jako nízkou, větrné podmínky jsou zde průměrné, míra využitelnosti pouze 10-15%, potenciál společného výkonu 10-24 MW. Tato hodnoceni jsou v příkrém rozporu s odůvodněními Změny Č. 2 URP ČR pro akcelerační oblasti AOV56 Vrabčiny a AOV57 Bilá Skála, které počítají s výkonem 38,5 | zákona č. 249/2025 Sb. (ZOZE) zákona č. 114/1992 Sb. (ZOPK), směrnice RED III, směrnice o ochraně volně žijících ptáků a směrnice o stanovištích. Vymezení akceleračních oblastí a podmínky v územních opatřeních jsou stanoveny na základě zákona a v jeho mezích. Dopad na veřejné zájmy byl posouzen VVURÚ.<br><br>Ustanovení § 4 odst. 3 ZOZE a čl. 15c směrnice RED III sice upřednostňují brownfieldy a degradované plochy, avšak nevylučují vymezení akcelerační oblasti na jiných pozemcích. Vymezení výhradně na degradovaných plochách nebylo s ohledem na prostorové nároky technologie větrných elektráren proveditelné.<br><br>Samotný způsob vymezení akceleračních oblastí na základě podkladů (biologická posouzení, mapy citlivosti ptáků vůči výstavbě VTE zpracované ČSO, území významná pro netopýry dle podkladů ČESON, biotopy zvláště chráněných druhů velkých savců a další) a nařízení vlády č. 507/2025 Sb. minimalizuje vliv na složky životního prostředí. Pro všechny akcelerační oblasti jsou současně pořizována územní opatření, která obsahují opatření stanovená na základě biologických posouzení. Tato opatření dále zmírňují negativní vlivy, které nebylo možné vyloučit vymezením akcelerační oblasti. Podmínky v územních opatřeních zahrnují ochranu prvků lokálního ÚSES a všech biokoridorů, ochranu biotopů, ZPF a PUPFL, dále povinnost biologického dozoru, monitoring mortality ptáků a netopýrů, detekční systémy a další podmínky specifické vzhledem ke konkrétní akcelerační oblasti.<br><br>Jedním z podkladů pro zpracování Z2 ÚRP byl dokument Akcelerační oblasti, předvýběr ploch k výstavbě VTE, Screening území ČR z hlediska ochrany krajinného rázu (Roman Bukáček, Simona Vondráčková, 2025). Při vymezování akceleračních oblastí byl krajinný ráz dále prověřován, a to s ohledem na hodnoty území. Vlivy na krajinný ráz pak byly dále vyhodnoceny v rámci VVURÚ, a to jak z hlediska navrhovaného souboru akceleračních oblastí jako celku, tak pro jednotlivá území v kartách akceleračních oblastí, které obsahují i mapy viditelnosti (Příloha SEA). Podmínky v územních opatřeních pak dále omezují barevné řešení doprovodných staveb a rozsah trvalých terénních úprav.<br><br>Při vymezení akceleračních oblastí nelze předjímat konkrétní technické parametry či přesné umístění záměrů OZE. Obavy z negativních vlivů hluku a stroboskopického efektu řeší podmínky stanovené ve všech územních opatřeních pro akcelerační oblasti pro VTE, které ukládají zpracování hlukové studie, studie |

| Poř. č. | Připomínkové místo | Číslo jednací | Článek | AO | Připomínka | Vyhodnocení |
|---|---|---|---|---|---|---|
| | | | | | MW pro AOV56 Vrabčiny a 28 MW pro AOV57 Bílá Skála. plzeňský kraj dále navrhuje neumístit větrné elektrárny v celé ploše daných akceleračních oblasti a jejich prostorové uspořádáni řešit s cílem zachováni zrakové pohody obyvatel sídel Prašný Újezd, skoupý, Hlohovičky, Bilá Skála, Biskoupky a Sebečice, zejména s ohledem na zachováni souvislého zorného pole bez VTE (tzv. Pravidlo 180°).<br><br>Na základě dostupné dokumentace a podkladů nelze vyloučit:<br>o nepřiměřený zásah do krajinného rázu, přímé ohroženi přírodní rezervace V Horách;<br>o Že akcelerační oblasti AOV56 Vrabčiny a AOV57 Bílá Skála jsou navrhovány v rozporu se zákonem č. 249/2025 Sb. a směrnici RED III;<br>o významně negativní vliv na kvalitu Života v oblasti a její další ekonomický rozvoj;<br>o obtěžováni hlukem, vizuální stres, poruchy spánku;<br>o pokles ceny nemovitosti v okolí větrné elektrárny. S ohledem na skutečnost, že na dotčeném území se nacházejí primárně obytné a rekreační budovy, bude tento dopad značný;<br>o negativní vliv na faunu v okolí, především pak na čápa bílého, motáka pochopa, luňáka červeného a netopýra velkého.<br><br>S ohledem na shora uvedené požaduji vyjmuti pozemků katastrálního území Terešov, parcelní číslo 1283, 1281, 1279, 1133, 1132, 1131, 1130, 1129, 1128, 1127, 1121, 1120, 1278 a 1280 z akcelerační oblasti AOV56 Vrabčiny v návrhu Změny č. 2 URP ČR. | působení stroboskopického efektu, včetně minimalizace shadow flicker efektu, a také omezují světelné zatížení. Akcelerační oblasti pro VTE byly vymezeny s odstupem alespoň 500 m od obytné zástavby s ohledem na snížení rizik pro obyvatele. V případě, že by záměr nesplňoval zákonné hygienické limity (nařízení vlády č. 272/2011 Sb., o ochraně zdraví před nepříznivými účinky hluku a vibrací) a další požadavky vyplývající z příslušných právních předpisů (např. požární bezpečnost) a současně podmínky v územním opatření, nemůže být povolen.<br><br>Nebylo prokázáno, že by instalace VTE měla významný negativní vliv na cenu nemovitostí či provádění investic. |
| 8167. | Černý Vladimír | MMR-45199-2026-81 | 99cm | AOV29 | Připomínka k návrhu Změny č. 2 ÚRP<br><br>Text připomínky<br>Podatel nesouhlasí s vymezením akcelerační oblasti AOV29 a žádá, aby tato akcelerační oblast nebyla ve Změně č. 2 Územního rozvojového plánu vymezena a aby nebylo vydáno územní opatření AOV29.<br><br>Odůvodnění uplatněné připomínky<br><br>1. Direktivní vymezení AOV Podatel namítá, že není nezbytné (a neplyne to ani ze směrnice EU RED III), aby akcelerační oblasti pro VTE (dále jen „AOV“) byly vymezeny direktivně na celostátní úrovni. Je naprosto dostačující, když by Změna č. 2 Územního rozvojového plánu (dále jen „Změna č. 2“) dala obcím povinnost, aby prověřily možnosti vymezení AOV v územních plánech. Na základě tohoto pokynu by samosprávy znalé místních poměrů po dohodě s občany vymezily vhodné lokality pro VTE. Díky tomu by byly zohledněny s potřebnou pečlivostí a v nutné podrobnosti zásahy do veřejných zájmů, které není možné na úrovni Změny č. 2 zhodnotit, neboť to její velké měřítko neumožňuje.<br><br>2. Diskriminační vymezení AOV<br>Ve Změně č. 2 ÚRP není dostatečně vysvětleno, proč je třeba vymezit akcelerační oblasti právě tak, jak to činí Změna č. 2, jinými slovy není pochopitelné, proč právě počet AOV, se kterým Změna č. 2 počítá, povede ke splnění klimatických a energetických cílů a proč vymezení jiné oblasti již není zapotřebí nebo proč by klimatické a energetické cíle nemohly být plněny i bez AOV29, když není ke splnění těchto cílů (které ani nejsou ve Změně č. 2 specifikovány) zapotřebí ani o jednu AOV více.<br>Lokalita, kde je AOV29 přitom není nijak výjimečná z hlediska potenciálu pro VTE (nebo alespoň není ve Změně č. 2 přesvědčivě popsáno, proč se AOV29 svým větrným potenciálem tak výrazně odlišuje od dalších oblastí, kde AOV vymezeny nebyly). Lze tedy předpokládat, že existují i jiné shodné oblasti, kde však z nejasných důvodů AOV nebyly vymezeny. To považuje podatel za diskriminační.<br>Diskriminovány jsou i samosprávy, na jejichž území jsou AOV vymezeny. Vymezení AOV totiž představuje jakousi stavební uzávěru, kdy obec nemůže v dotčeném území měnit územní plán podle svých potřeb, ale musí respektovat vymezenou AOV. Vedle toho pak nebudou investoři VTE motivováni, aby s obcí uzavřeli férovou plánovací smlouvu a poskytli obci a jejím občanům dostatečné kompenzace za negativní dopady provozu VTE. Záměry VTE povolované v AOV totiž budou protežovány a jejich výstavba výrazně usnadněna. Tato diskriminace přímo ovlivňuje i občany samospráv. | **Neakceptováno.**<br><br>Akcelerační oblasti byly vymezeny na celostátní úrovni v Z2 ÚRP na základě Zadání Z2 ÚRP schváleného Vládou ČR. Vymezení akceleračních oblastí proběhlo na základě biologického posouzení konkrétních území podle § 11 odst. 3 resp. 4 ZOZE, jehož výsledky spolu s výsledky vyhodnocení vlivů na životní prostředí (SEA, Příloha č. 5 k odůvodnění Z2 ÚRP) byly zapracovány do návrhu Změny č. 2 ÚRP. Oblasti, u nichž autorizované osoby identifikovaly významné negativní nebo kumulativní vlivy, byly ze Z2 ÚRP vyloučeny (odůvodnění Z2 ÚRP, odst. 32). Zpracování VVURÚ odpovídá obsahem i strukturou požadavkům obsaženým v příloze č. 4 stavebního zákona, včetně posouzení kumulativních a synergických vlivů. Ve VVURÚ (včetně SEA) byly posuzovány akcelerační oblastí, nikoliv konkrétní záměry, a podrobnost odpovídá měřítku ÚRP a územních opatření. Vymezení akcelerační oblasti v ÚRP nezakládá právo na výstavbu VTE ani nevylučuje jiné využití území.<br><br>Při vymezení akceleračních oblastí nelze předjímat konkrétní technické parametry či přesné umístění záměrů OZE. Obavy z negativních vlivů hluku a stroboskopického efektu řeší podmínky stanovené ve všech územních opatřeních pro akcelerační oblasti pro VTE, které ukládají zpracování hlukové studie, studie působení stroboskopického efektu, včetně minimalizace shadow flicker efektu. V případě, že by záměr nesplňoval zákonné hygienické limity (nařízení vlády č. 272/2011 Sb., o ochraně zdraví před nepříznivými účinky hluku a vibrací) a současně podmínky v územním opatření, nemůže být povolen. |

| Poř. č. | Připomínkové místo | Číslo jednací | Článek | AO | Připomínka | Vyhodnocení |
|---|---|---|---|---|---|---|
| | | | | | 3. Nedostatečné posouzení vlivů<br>Vymezení AOV s největší pravděpodobností povede k tomu, že záměry VTE v nich umisťované budou upřednostňovány a nedojde už nikdy k řádnému posouzení jejich negativních dopadů na životní prostředí, na zdraví a životy lidí. Proto by mělo být vyhodnocení vlivů Změny č. 2 a územního opatření pro AOV29 extrémně podrobné a kvalitní, prakticky na úrovni EIA.<br>Překážkou pro takové podrobné posouzení je ale fakt, že je měřítko Územního rozvojového plánu příliš velké a neumožňuje skutečně posoudit dopady vymezení AOV (jiné by to bylo na úrovni územního plánu, resp. v procesu EIA se znalostí konkrétního záměru). Vzhledem k tomu, že na vymezení akceleračních oblastí naváže zrychlené a zjednodušené povolovací řízení před Dopravním a energetickým stavebním úřadem (DESÚ), v rámci kterého bude úřad prakticky pouze ověřovat, zda jsou záměry v souladu s vágními a nicneříkajícími podmínkami územního opatření AOV29. V souladu s těmito obecnými podmínkami ale budou téměř jakékoliv záměry, což znamená, že vlivy VTE realizovaných v AOV29 nebudou nikdy reálně posouzeny.<br>Podatel se domnívá, že je nezbytné, aby všechny vlivy VTE byly skutečně a podrobně posouzeny. Vágní posouzení Změny č. 2 nebo územního opatření AOV29 je naprosto nedostatečné. Podatel se domnívá, že vadné posouzení dopadů VTE může mít nejen přímý vliv na jeho zdraví včetně psychické pohody, ale také to může ovlivnit socioekonomický rozvoj obce, ve které žije.<br><br>4. Zanedbatelné pozitivní vlivy vymezení AO<br>V odůvodnění Změny č. 2 ani územního opatření není možné dohledat vyčíslení přínosu AOV29 pro snížení energetické závislosti anebo snížení produkce CO2. Ve vyhodnocení vlivů územního opatření AOV29 se ale uvádí k pozitivním vlivům (přínosům) vymezení AOV a realizace VTE: „Zanedbatelný až mírně pozitivní vliv k ochraně klimatu uplatnění AO se uplatní v globálním měřítku, tedy i z hlediska přeshraničního působení.“ V dokumentaci Změny č. 2 a územního opatření je tedy přiznáno, že přínosy VTE realizovaných v AOV29 budou zanedbatelné, byť chybí konkrétní čísla. V takové situaci není pochopitelné, jak mohl zájem na vymezení AOV29 převážit nad ostatními konkrétně specifikovanými veřejnými zájmy, které naopak výstavba VTE ovlivní výrazně (byť to nekvalitně zpracované vyhodnocení Změny č. 2 a územního opatření nepřiznává).<br>Dále se ve vyhodnocení územního opatření AOV29 uvádí: „Vlivy na ovzduší v době výstavby zanedbatelné (prašnost při přesunu zemin, emise ze spalování PHM, sekundární prašnost), v době provozu mírně pozitivní z důvodu náhrady spalovacích zdrojů při výrobě el. energie.“ Vzhledem k tomu, že se ve vyhodnocení uvádí, že vliv AOV29 na ochranu klimatu bude zanedbatelný, bude logicky zanedbatelný rozsah, ve kterém VTE realizované v AOV29 nahradí spalovací zdroje. Změna č. 2 ani územní opatření tento závěr nevyvrací, neobsahují totiž vyčíslení toho, v jak velkém rozsahu VTE realizované v AOV29 nahradí spalovací zdroje a jaký přesně vliv bude mít tato náhrada na cíle sledované Změnou č. 2, tedy snížení energetické závislosti ČR a snížení produkce CO2. Je také třeba řádně vyhodnotit, proč těchto cílů nelze dosáhnout jinými způsoby (zvýšení počtu bloků JEDU, popř. JETE, rozvoj vodíkové infrastruktury v souladu s Vodíkovou strategií ČR, větší důraz na rozvoj FVE). Proto ani blíže nespecifikovaná náhrada spalovacích zdrojů není důvod, proč by měl zájem na vymezení AOV29 převážit nad jinými zájmy v území.<br><br>5. Výška VTE a rozloha AO<br>Ve Změně č. 2 ani v územním opatření pro AOV29 není vysvětleno, proč byla zvolena právě tato rozloha AO a proč má AOV právě tyto konkrétní hranice a proč právě toto vymezení AOV povede ke splnění cílů Změny č. 2. Jinými slovy není vysvětleno, proč nemůže být AO vymezena jiným způsobem tak, aby kupř. byly VTE umisťovány v dostatečné vzdálenosti od zastavěného území a zastavitelných ploch podle územních plánů (min 25 km) a není porovnáno, zda by toto jiné vymezení AOV třeba také nevedlo ke splnění cílů Změny č. 2. Podatel se domnívá, že to ale vzhledem k nespecifičnosti cílů Změny č. 2 není ani možné, proto by také vůbec neměla být AOV29 vymezena. | Jedním z podkladů pro zpracování Z2 ÚRP byl dokument Akcelerační oblasti, předvýběr ploch k výstavbě VTE, Screening území ČR z hlediska ochrany krajinného rázu (Roman Bukáček, Simona Vondráčková, 2025). Při vymezování akceleračních oblastí byl krajinný ráz dále prověřován, a to s ohledem na hodnoty území. Vlivy na krajinný ráz pak byly dále vyhodnoceny v rámci VVURÚ, a to jak z hlediska navrhovaného souboru akceleračních oblastí jako celku, tak pro jednotlivá území v kartách akceleračních oblastí, které obsahují i mapy viditelnosti (Příloha SEA). Podmínky v územních opatřeních pak dále omezují barevné řešení doprovodných staveb a rozsah trvalých terénních úprav.<br><br>Samotný způsob vymezení akceleračních oblastí na základě podkladů (biologická posouzení, mapy citlivosti ptáků vůči výstavbě VTE zpracované ČSO, území významná pro netopýry dle podkladů ČESON, biotopy zvláště chráněných druhů velkých savců a další) a nařízení vlády č. 507/2025 Sb. minimalizuje vliv na složky životního prostředí. Pro všechny akcelerační oblasti jsou současně pořizována územní opatření, která obsahují opatření stanovená na základě biologických posouzení. Tato opatření dále zmírňují negativní vlivy, které nebylo možné vyloučit vymezením akcelerační oblasti. Podmínky v územních opatřeních zahrnují ochranu prvků lokálního ÚSES a všech biokoridorů, ochranu biotopů, ZPF a PUPFL, dále povinnost biologického dozoru, monitoring mortality ptáků a netopýrů, detekční systémy a další podmínky specifické vzhledem ke konkrétní akcelerační oblasti.<br><br>V souvisejících územních opatření jsou stanoveny podmínky, které zajišťují ochranu protierozních opatření, funkčních melioračních zařízení, vodních toků a ploch a rovněž omezující možné terénní úpravy. Vzhledem k charakteru a rozsahu potenciálních záměrů se při naplnění podmínek nepředpokládá realizace zpevněných ploch v takovém rozsahu, který by mohl významně ovlivnit vodní režim v rámci akceleračních oblastí. V souladu s požadavky vodního zákona se v rámci procesu povolování záměru bude vyjadřovat vodoprávní úřad. Významné ovlivnění mikroklimatu se u akceleračních oblastí pro VTE ani FVE nepředpokládá.<br><br>Ochrana ZPF je řešena v souvisejících územních opatřeních. Podmínkami je zajištěno, že nebudou vznikat neobhospodařovatelné zbytkové zemědělské pozemky ani pozemky bez přístupu k veřejně přístupné pozemní komunikaci. Dále je v nich požadavek na upřednostní nižších tříd ochrany ZPF při realizaci záměrů OZE a je stanovena maximální plocha dlouhodobého nebo trvalého odnětí ZPF pro záměry OZE v celé akcelerační oblasti. Souhlas s odnětím ze ZPF bude vydán v navazujícím řízení dle stavebního zákona. |

| Poř. č. | Připomínkové místo | Číslo jednací | Článek | AO | Připomínka | Vyhodnocení |
|---|---|---|---|---|---|---|
| | | | | | 6. Hluková zátěž, vibrace a stroboskopický efekt<br>Podatel zásadně nesouhlasí s tím, že Změna č. 2 ani příslušné územní opatření vůbec neřeší negativní dopady hluku. Hluk totiž Změna č. 2 chápe jako normální integrální součást VTE, bez které to prostě nejde a je třeba se s tím smířit. Tento přístup nejlépe demonstruje přirovnání hluku z VTE k v podstatě příjemnému „šumění lesa“, které mohou zaregistrovat jen neurotické osoby. Podatel se proto domnívá, že hlukové vlivy nebyly zhodnoceny a ve skutečnosti to ani není možné bez znalosti konkrétního projektu. Podatel zdůrazňuje, že nepovažuje za dostatečné, aby byla hluková zátěž řešena až v hlukové studii zpracované investorem. Takový přístup není schopný zajistit reálnou ochranu lidského zdraví.<br>Podatel dále nesouhlasí s tím, že vůbec nedošlo k posouzení vlivů infrazvuku, nízkofrekvenčního hluku a vibrací, ačkoliv odborné studie upozorňují na rizika spojená s těmito doprovodnými jevy provozu VTE. Podatel se domnívá, že nebyl ani řádně zhodnocen vliv vibrací na nemovitosti.<br>Stejně tak nebyl řádně posouzen z hlediska vlivů tzv. stroboskopický efekt, kdy se posouzení zejména nezaměřilo na obtěžující dopady stroboskopického efektu.<br><br>7. Vlivy na krajinný ráz<br>Větrné elektrárny mají zásadní vlivy na krajinný ráz.<br>Jak je možné, že všechny tyto vlivy jsou hodnoceny jako zanedbatelné, když přitom VTE budou představovat novou dominantu, která jednoznačně výrazně ovlivní krajinu, to není ve Změně č. 2 ani v územním opatření vysvětleno.<br>Vliv VTE na krajinný ráz bude mít ještě další dopady – již napořád bude hodnota krajinného rázu snížena, takže bude možné do území umisťovat i další záměry, které by jinak kvůli ochraně krajinného rázu nebyly přípustné.<br><br>8. Vlivy na zvířata<br>VTE velmi silně ovlivňují jak ptáky a letouny, tak savce a hmyz, dokonce i obojživelníky aj. Vyhodnocení územního opatření AOV29 však všechny tyto vlivy zlehčuje. Vyhodnocení proto nelze považovat za dostatečné.<br>V území, kde má být AOV vymezena se nachází řada ptáků i letounů. Jejich úmrtí ale Změna č. 2 chápe jako integrální a v podstatě běžnou součást provozu VTE, se kterou je třeba se smířit a příliš ji neřešit.<br>Ve vztahu k ptákům územní opatření neobsahuje žádná reálná a funkční kompenzační opatření. V podstatě jen počítá s tím, že pro ochranu ptáků bude použito „vhodné technické řešení“. Tím se zřejmě myslí odpuzovače, ale není vůbec vysvětleno, v jaké míře tyto odpuzovače zamezí střetům ptáků s lopatkami VTE. Jiným opatřením má být zařízení, které zastaví roztočený rotor, ale ani zde není blíže popsáno, jak přesně bude zajištěno, aby tento mechanismus byl skutečně funkční.<br>Jde-li o letouny, pak je opatřením k jejich ochraně monitoring provádění provozovatelem VTE. Takové opatření není vůbec schopno netopýry ochránit, ačkoliv právě netopýři jsou extrémně ohroženi VTE.<br>Pro savce představují VTE především vizuální bariéru v území, čímž omezují jich migraci, a vedle toho je nepříznivě ovlivňují hlukové dopady provozu VTE a vibrace. Kromě toho VTE mohou poškodit i jejich biotopy, neboť ovlivňují lokální klima a tím i ekosystémy.<br>Odůvodnění Změny č. 2 ani územního opatření nevysvětluje, proč dostala AOV29 přednost před ochranou zvířat.<br>Není jasné, jak lze kompenzovat likvidaci chráněných druhů ptáků, resp. dotyčné tvrzení považuji za mimořádně cynické.<br><br>9. Vlivy na vodní poměry a lokální klima<br>Ve vyhodnocení vlivů Změny č. 2 ani územního opatření AOV29 není popsáno, jak byly hodnoceny vlivy VTE na spodní vody a celkově na vodní poměry a na jejich možné změny v důsledku výstavby a provozu VTE. V době, kdy se celá ČR potýká s extrémními suchy a vody je stále méně, je třeba tuto otázku brát velmi vážně a rozhodně nelze pouze stroze konstatovat, že VTE mají přednost, „protože mají prostě přednost“. | |

| Poř. č. | Připomínkové místo | Číslo jednací | Článek | AO | Připomínka | Vyhodnocení |
|---|---|---|---|---|---|---|
| | | | | | Je totiž faktem, že VTE, zejména ty extrémně vysoké, mají železobetonové základy, které jsou schopny vodní poměry v krajině narušit. Pro VTE se také buduje infrastruktura, která také může narušit tok podzemní vody anebo snížit množství vody proudící do blízkých vodních toků nebo vodních zdrojů. Výstavba VTE také odstraňuje ochranné vrstvy půdy a podloží, čímž činí podzemní vodu pod nimi zranitelnější vůči znečištění z úniků nebo rozlitých látek z vozidel nebo zařízení použitých k jejich výstavbě a vůči únikům a látkám z turbín a související infrastruktury během provozu.<br>Je také známo, že VTE velmi výrazně ovlivňují klima ve svém okolí (negativně). Jedná se především o dopady na teplotu zemského povrchu, fyzikálně-chemické vlastnosti půdy, rychlost větru, vlhkost a srážky. Větrné elektrárny na pevnině mají významný oteplovací vliv na teplotu zemského povrchu v noci. V důsledku zhoršování fyzikálně-chemických vlastností půdy dochází k vysušování lokalit nacházejících se u VTE. Půdní vlhkost navíc ovlivňuje rovnováhu ekosystému, což ohrožuje ekologickou stabilitu krajiny a některé druhy zvířat.<br>Z vyhodnocení územního opatření AOV29 ani Změny č. 2 jako celku ani z jejich odůvodnění není vůbec zřejmé, jak bylo s těmito fakty naloženo.<br><br>10. Vlivy na zemědělský půdní fond<br>Podatel se ze Změny č. 2 ani územního opatření AOV29 a jejich odůvodnění nedozvěděl, jak bylo doloženo, že výrazně převažuje veřejný zájem na realizaci VTE nad zájmem na ochraně cenných částí ZPF. Nezjistil ani to, jak zábor ZPF přispěje k tomu, aby byly zmírněny dopady změny klimatu nebo aby byla zvýšena energetická soběstačnosti ČR (a v jakém rozsahu se tak stane). Podatel také neví, proč není možné VTE realizovat jinde, kde by k záborům cenných půd nedošlo. Na uvedené otázky by měla Změna č. 2 odpovědět velmi přesně nebo akcelerační oblast nevymezovat a ponechat vše na územní plány a povolovací řízení, kde budou moct být zábory skutečně podrobně posouzeny a vyhodnoceny.<br><br>11. Další připomínky podatele:<br>Větrná energetika ohrožuje stabilitu rozvodné sítě, zvyšuje riziko blackoutu a tím přímo ohrožuje zdraví, životy a majetek obyvatel České republiky. Navíc větrné elektrárny nenesou náklady na regulaci sítě, čímž dochází k diskriminaci ostatních zdrojů a obyvatel České republiky. | |
| 8168. | Černý Vladimír | MMR-43470-2026-81 | 99czzg | AOV83 | Připomínka k návrhu Změny č. 2 ÚRP<br><br>Text připomínky<br>Podatel nesouhlasí s vymezením akcelerační oblasti AOV83 a žádá, aby tato akcelerační oblast nebyla ve Změně č. 2 Územního rozvojového plánu vymezena a aby nebylo vydáno územní opatření AOV83.<br><br>Odůvodnění uplatněné připomínky<br><br>1. Direktivní vymezení AOV Podatel namítá, že není nezbytné (a neplyne to ani ze směrnice EU RED III), aby akcelerační oblasti pro VTE (dále jen „AOV“) byly vymezeny direktivně na celostátní úrovni. Je naprosto dostačující, když by Změna č. 2 Územního rozvojového plánu (dále jen „Změna č. 2“) dala obcím povinnost, aby prověřily možnosti vymezení AOV v územních plánech. Na základě tohoto pokynu by samosprávy znalé místních poměrů po dohodě s občany vymezily vhodné lokality pro VTE. Díky tomu by byly zohledněny s potřebnou pečlivostí a v nutné podrobnosti zásahy do veřejných zájmů, které není možné na úrovni Změny č. 2 zhodnotit, neboť to její velké měřítko neumožňuje.<br><br>2. Diskriminační vymezení AOV<br>Ve Změně č. 2 ÚRP není dostatečně vysvětleno, proč je třeba vymezit akcelerační oblasti právě tak, jak to činí Změna č. 2, jinými slovy není pochopitelné, proč právě počet AOV, se kterým Změna č. 2 počítá, povede ke splnění klimatických a energetických cílů a proč vymezení jiné oblasti již není zapotřebí nebo proč by klimatické a energetické cíle nemohly být plněny i bez AOV83, když není ke splnění těchto cílů (které ani nejsou ve Změně č. 2 specifikovány) zapotřebí ani o jednu AOV více. | **Akceptováno částečně.**<br><br>Akcelerační oblast AOV83 Chorušice byla zmenšena.<br><br>Akcelerační oblasti byly vymezeny na celostátní úrovni v Z2 ÚRP na základě Zadání Z2 ÚRP schváleného Vládou ČR. Vymezení akceleračních oblastí proběhlo na základě biologického posouzení konkrétních území podle § 11 odst. 3 resp. 4 ZOZE, jehož výsledky spolu s výsledky vyhodnocení vlivů na životní prostředí (SEA, Příloha č. 5 k odůvodnění Z2 ÚRP) byly zapracovány do návrhu Změny č. 2 ÚRP. Oblasti, u nichž autorizované osoby identifikovaly významné negativní nebo kumulativní vlivy, byly ze Z2 ÚRP vyloučeny (odůvodnění Z2 ÚRP, odst. 32). Zpracování VVURÚ odpovídá obsahem i strukturou požadavkům obsaženým v příloze č. 4 stavebního zákona, včetně posouzení kumulativních a synergických vlivů. Ve VVURÚ (včetně SEA) byly posuzovány akcelerační oblastí, nikoliv konkrétní záměry, a podrobnost odpovídá měřítku ÚRP a územních opatření. Vymezení akcelerační oblasti v ÚRP nezakládá právo na výstavbu VTE ani nevylučuje jiné využití území.<br><br>Při vymezení akceleračních oblastí nelze předjímat konkrétní technické parametry či přesné umístění záměrů OZE. Obavy z negativních vlivů hluku a stroboskopického efektu řeší podmínky |

| Poř. č. | Připomínkové místo | Číslo jednací | Článek | AO | Připomínka | Vyhodnocení |
|---|---|---|---|---|---|---|
| | | | | | Lokalita, kde je AOV83 přitom není nijak výjimečná z hlediska potenciálu pro VTE (nebo alespoň není ve Změně č. 2 přesvědčivě popsáno, proč se AOV83 svým větrným potenciálem tak výrazně odlišuje od dalších oblastí, kde AOV vymezeny nebyly). Lze tedy předpokládat, že existují i jiné shodné oblasti, kde však z nejasných důvodů AOV nebyly vymezeny. To považuje podatel za diskriminační.<br>Diskriminovány jsou i samosprávy, na jejichž území jsou AOV vymezeny. Vymezení AOV totiž představuje jakousi stavební uzávěru, kdy obec nemůže v dotčeném území měnit územní plán podle svých potřeb, ale musí respektovat vymezenou AOV. Vedle toho pak nebudou investoři VTE motivováni, aby s obcí uzavřeli férovou plánovací smlouvu a poskytli obci a jejím občanům dostatečné kompenzace za negativní dopady provozu VTE. Záměry VTE povolované v AOV totiž budou protežovány a jejich výstavba výrazně usnadněna. Tato diskriminace přímo ovlivňuje i občany samospráv.<br><br>3. Nedostatečné posouzení vlivů<br>Vymezení AOV s největší pravděpodobností povede k tomu, že záměry VTE v nich umisťované budou upřednostňovány a nedojde už nikdy k řádnému posouzení jejich negativních dopadů na životní prostředí, na zdraví a životy lidí. Proto by mělo být vyhodnocení vlivů Změny č. 2 a územního opatření pro AOV83 extrémně podrobné a kvalitní, prakticky na úrovni EIA.<br>Překážkou pro takové podrobné posouzení je ale fakt, že je měřítko Územního rozvojového plánu příliš velké a neumožňuje skutečně posoudit dopady vymezení AOV (jiné by to bylo na úrovni územního plánu, resp. v procesu EIA se znalostí konkrétního záměru). Vzhledem k tomu, že na vymezení akceleračních oblastí naváže zrychlené a zjednodušené povolovací řízení před Dopravním a energetickým stavebním úřadem (DESÚ), v rámci kterého bude úřad prakticky pouze ověřovat, zda jsou záměry v souladu s vágními a nicneříkajícími podmínkami územního opatření AOV83. V souladu s těmito obecnými podmínkami ale budou téměř jakékoliv záměry, což znamená, že vlivy VTE realizovaných v AOV83 nebudou nikdy reálně posouzeny.<br>Podatel se domnívá, že je nezbytné, aby všechny vlivy VTE byly skutečně a podrobně posouzeny. Vágní posouzení Změny č. 2 nebo územního opatření AOV83 je naprosto nedostatečné. Podatel se domnívá, že vadné posouzení dopadů VTE může mít nejen přímý vliv na jeho zdraví včetně psychické pohody, ale také to může ovlivnit socioekonomický rozvoj obce, ve které žije.<br><br>4. Zanedbatelné pozitivní vlivy vymezení AO<br>V odůvodnění Změny č. 2 ani územního opatření není možné dohledat vyčíslení přínosu AOV83 pro snížení energetické závislosti anebo snížení produkce CO2. Ve vyhodnocení vlivů územního opatření AOV83 se ale uvádí k pozitivním vlivům (přínosům) vymezení AOV a realizace VTE: „Zanedbatelný až mírně pozitivní vliv k ochraně klimatu uplatnění AO se uplatní v globálním měřítku, tedy i z hlediska přeshraničního působení.“ V dokumentaci Změny č. 2 a územního opatření je tedy přiznáno, že přínosy VTE realizovaných v AOV83 budou zanedbatelné, byť chybí konkrétní čísla. V takové situaci není pochopitelné, jak mohl zájem na vymezení AOV83 převážit nad ostatními konkrétně specifikovanými veřejnými zájmy, které naopak výstavba VTE ovlivní výrazně (byť to nekvalitně zpracované vyhodnocení Změny č. 2 a územního opatření nepřiznává).<br>Dále se ve vyhodnocení územního opatření AOV83 uvádí: „Vlivy na ovzduší v době výstavby zanedbatelné (prašnost při přesunu zemin, emise ze spalování PHM, sekundární prašnost), v době provozu mírně pozitivní z důvodu náhrady spalovacích zdrojů při výrobě el. energie.“ Vzhledem k tomu, že se ve vyhodnocení uvádí, že vliv AOV83 na ochranu klimatu bude zanedbatelný, bude logicky zanedbatelný rozsah, ve kterém VTE realizované v AOV83 nahradí spalovací zdroje. Změna č. 2 ani územní opatření tento závěr nevyvrací, neobsahují totiž vyčíslení toho, v jak velkém rozsahu VTE realizované v AOV83 nahradí spalovací zdroje a jaký přesně vliv bude mít tato náhrada na cíle sledované Změnou č. 2, tedy snížení energetické závislosti ČR a snížení produkce CO2. Je také třeba řádně vyhodnotit, proč těchto cílů nelze dosáhnout jinými způsoby (zvýšení počtu bloků JEDU, popř. JETE, rozvoj vodíkové infrastruktury v souladu s Vodíkovou strategií ČR, větší důraz na rozvoj FVE). Proto ani blíže nespecifikovaná náhrada spalovacích zdrojů není důvod, proč by měl zájem na vymezení AOV83 převážit nad jinými zájmy v území. | stanovené ve všech územních opatřeních pro akcelerační oblasti pro VTE, které ukládají zpracování hlukové studie, studie působení stroboskopického efektu, včetně minimalizace shadow flicker efektu. V případě, že by záměr nesplňoval zákonné hygienické limity (nařízení vlády č. 272/2011 Sb., o ochraně zdraví před nepříznivými účinky hluku a vibrací) a současně podmínky v územním opatření, nemůže být povolen.<br><br>Jedním z podkladů pro zpracování Z2 ÚRP byl dokument Akcelerační oblasti, předvýběr ploch k výstavbě VTE, Screening území ČR z hlediska ochrany krajinného rázu (Roman Bukáček, Simona Vondráčková, 2025). Při vymezování akceleračních oblastí byl krajinný ráz dále prověřován, a to s ohledem na hodnoty území. Vlivy na krajinný ráz pak byly dále vyhodnoceny v rámci VVURÚ, a to jak z hlediska navrhovaného souboru akceleračních oblastí jako celku, tak pro jednotlivá území v kartách akceleračních oblastí, které obsahují i mapy viditelnosti (Příloha SEA). Podmínky v územních opatřeních pak dále omezují barevné řešení doprovodných staveb a rozsah trvalých terénních úprav.<br><br>Samotný způsob vymezení akceleračních oblastí na základě podkladů (biologická posouzení, mapy citlivosti ptáků vůči výstavbě VTE zpracované ČSO, území významná pro netopýry dle podkladů ČESON, biotopy zvláště chráněných druhů velkých savců a další) a nařízení vlády č. 507/2025 Sb. minimalizuje vliv na složky životního prostředí. Pro všechny akcelerační oblasti jsou současně pořizována územní opatření, která obsahují opatření stanovená na základě biologických posouzení. Tato opatření dále zmírňují negativní vlivy, které nebylo možné vyloučit vymezením akcelerační oblasti. Podmínky v územních opatřeních zahrnují ochranu prvků lokálního ÚSES a všech biokoridorů, ochranu biotopů, ZPF a PUPFL, dále povinnost biologického dozoru, monitoring mortality ptáků a netopýrů, detekční systémy a další podmínky specifické vzhledem ke konkrétní akcelerační oblasti.<br><br>V souvisejících územních opatření jsou stanoveny podmínky, které zajišťují ochranu protierozních opatření, funkčních melioračních zařízení, vodních toků a ploch a rovněž omezující možné terénní úpravy. Vzhledem k charakteru a rozsahu potenciálních záměrů se při naplnění podmínek nepředpokládá realizace zpevněných ploch v takovém rozsahu, který by mohl významně ovlivnit vodní režim v rámci akceleračních oblastí. V souladu s požadavky vodního zákona se v rámci procesu povolování záměru bude vyjadřovat vodoprávní úřad. Významné ovlivnění mikroklimatu se u akceleračních oblastí pro VTE ani FVE nepředpokládá.<br><br>Ochrana ZPF je řešena v souvisejících územních opatřeních. Podmínkami je zajištěno, že nebudou vznikat neobhospodařovatelné zbytkové zemědělské pozemky ani pozemky bez přístupu k veřejně přístupné pozemní komunikaci. Dále je v nich požadavek na upřednostní nižších tříd ochrany ZPF při realizaci záměrů OZE a je stanovena maximální plocha dlouhodobého nebo trvalého odnětí ZPF pro záměry OZE v celé akcelerační oblasti. Souhlas s odnětím ze ZPF bude vydán v navazujícím řízení dle stavebního zákona. |

| Poř. č. | Připomínkové místo | Číslo jednací | Článek | AO | Připomínka | Vyhodnocení |
|---|---|---|---|---|---|---|
| | | | | | 5. Výška VTE a rozloha AO<br>Ve Změně č. 2 ani v územním opatření pro AOV83 není vysvětleno, proč byla zvolena právě tato rozloha AO a proč má AOV právě tyto konkrétní hranice a proč právě toto vymezení AOV povede ke splnění cílů Změny č. 2. Jinými slovy není vysvětleno, proč nemůže být AO vymezena jiným způsobem tak, aby kupř. byly VTE umisťovány v dostatečné vzdálenosti od zastavěného území a zastavitelných ploch podle územních plánů (min 25 km) a není porovnáno, zda by toto jiné vymezení AOV třeba také nevedlo ke splnění cílů Změny č. 2. Podatel se domnívá, že to ale vzhledem k nespecifičnosti cílů Změny č. 2 není ani možné, proto by také vůbec neměla být AOV83 vymezena.<br><br>6. Hluková zátěž, vibrace a stroboskopický efekt<br>Podatel zásadně nesouhlasí s tím, že Změna č. 2 ani příslušné územní opatření vůbec neřeší negativní dopady hluku. Hluk totiž Změna č. 2 chápe jako normální integrální součást VTE, bez které to prostě nejde a je třeba se s tím smířit. Tento přístup nejlépe demonstruje přirovnání hluku z VTE k v podstatě příjemnému „šumění lesa“, které mohou zaregistrovat jen neurotické osoby. Podatel se proto domnívá, že hlukové vlivy nebyly zhodnoceny a ve skutečnosti to ani není možné bez znalosti konkrétního projektu. Podatel zdůrazňuje, že nepovažuje za dostatečné, aby byla hluková zátěž řešena až v hlukové studii zpracované investorem. Takový přístup není schopný zajistit reálnou ochranu lidského zdraví.<br>Podatel dále nesouhlasí s tím, že vůbec nedošlo k posouzení vlivů infrazvuku, nízkofrekvenčního hluku a vibrací, ačkoliv odborné studie upozorňují na rizika spojená s těmito doprovodnými jevy provozu VTE. Podatel se domnívá, že nebyl ani řádně zhodnocen vliv vibrací na nemovitosti.<br>Stejně tak nebyl řádně posouzen z hlediska vlivů tzv. stroboskopický efekt, kdy se posouzení zejména nezaměřilo na obtěžující dopady stroboskopického efektu.<br><br>7. Vlivy na krajinný ráz<br>Větrné elektrárny mají zásadní vlivy na krajinný ráz.<br>Jak je možné, že všechny tyto vlivy jsou hodnoceny jako zanedbatelné, když přitom VTE budou představovat novou dominantu, která jednoznačně výrazně ovlivní krajinu, to není ve Změně č. 2 ani v územním opatření vysvětleno.<br>Vliv VTE na krajinný ráz bude mít ještě další dopady – již napořád bude hodnota krajinného rázu snížena, takže bude možné do území umisťovat i další záměry, které by jinak kvůli ochraně krajinného rázu nebyly přípustné.<br><br>8. Vlivy na zvířata<br>VTE velmi silně ovlivňují jak ptáky a letouny, tak savce a hmyz, dokonce i obojživelníky aj. Vyhodnocení územního opatření A83 však všechny tyto vlivy zlehčuje. Vyhodnocení proto nelze považovat za dostatečné.<br>V území, kde má být AOV vymezena se nachází řada ptáků i letounů. Jejich úmrtí ale Změna č. 2 chápe jako integrální a v podstatě běžnou součást provozu VTE, se kterou je třeba se smířit a příliš ji neřešit.<br>Ve vztahu k ptákům územní opatření neobsahuje žádná reálná a funkční kompenzační opatření. V podstatě jen počítá s tím, že pro ochranu ptáků bude použito „vhodné technické řešení“. Tím se zřejmě myslí odpuzovače, ale není vůbec vysvětleno, v jaké míře tyto odpuzovače zamezí střetům ptáků s lopatkami VTE. Jiným opatřením má být zařízení, které zastaví roztočený rotor, ale ani zde není blíže popsáno, jak přesně bude zajištěno, aby tento mechanismus byl skutečně funkční.<br>Jde-li o letouny, pak je opatřením k jejich ochraně monitoring provádění provozovatelem VTE. Takové opatření není vůbec schopno netopýry ochránit, ačkoliv právě netopýři jsou extrémně ohroženi VTE.<br>Pro savce představují VTE především vizuální bariéru v území, čímž omezují jich migraci, a vedle toho je nepříznivě ovlivňují hlukové dopady provozu VTE a vibrace. Kromě toho VTE mohou poškodit i jejich biotopy, neboť ovlivňují lokální klima a tím i ekosystémy.<br>Odůvodnění Změny č. 2 ani územního opatření nevysvětluje, proč dostala AOV83 přednost před ochranou zvířat. | |

| Poř. č. | Připomínkové místo | Číslo jednací | Článek | AO | Připomínka | Vyhodnocení |
|---|---|---|---|---|---|---|
| | | | | | Není jasné, jak lze kompenzovat likvidaci chráněných druhů ptáků, resp. dotyčné tvrzení považuji za mimořádně cynické.<br><br>9. Vlivy na vodní poměry a lokální klima<br>Ve vyhodnocení vlivů Změny č. 2 ani územního opatření AOV83 není popsáno, jak byly hodnoceny vlivy VTE na spodní vody a celkově na vodní poměry a na jejich možné změny v důsledku výstavby a provozu VTE. V době, kdy se celá ČR potýká s extrémními suchy a vody je stále méně, je třeba tuto otázku brát velmi vážně a rozhodně nelze pouze stroze konstatovat, že VTE mají přednost, „protože mají prostě přednost“.<br>Je totiž faktem, že VTE, zejména ty extrémně vysoké, mají železobetonové základy, které jsou schopny vodní poměry v krajině narušit. Pro VTE se také buduje infrastruktura, která také může narušit tok podzemní vody anebo snížit množství vody proudící do blízkých vodních toků nebo vodních zdrojů. Výstavba VTE také odstraňuje ochranné vrstvy půdy a podloží, čímž činí podzemní vodu pod nimi zranitelnější vůči znečištění z úniků nebo rozlitých látek z vozidel nebo zařízení použitých k jejich výstavbě a vůči únikům a látkám z turbín a související infrastruktury během provozu.<br>Je také známo, že VTE velmi výrazně ovlivňují klima ve svém okolí (negativně). Jedná se především o dopady na teplotu zemského povrchu, fyzikálně-chemické vlastnosti půdy, rychlost větru, vlhkost a srážky. Větrné elektrárny na pevnině mají významný oteplovací vliv na teplotu zemského povrchu v noci. V důsledku zhoršování fyzikálně-chemických vlastností půdy dochází k vysušování lokalit nacházejících se u VTE. Půdní vlhkost navíc ovlivňuje rovnováhu ekosystému, což ohrožuje ekologickou stabilitu krajiny a některé druhy zvířat.<br>Z vyhodnocení územního opatření AOV83 ani Změny č. 2 jako celku ani z jejich odůvodnění není vůbec zřejmé, jak bylo s těmito fakty naloženo.<br><br>10. Vlivy na zemědělský půdní fond<br>Podatel se ze Změny č. 2 ani územního opatření AOV83 a jejich odůvodnění nedozvěděl, jak bylo doloženo, že výrazně převažuje veřejný zájem na realizaci VTE nad zájmem na ochraně cenných částí ZPF. Nezjistil ani to, jak zábor ZPF přispěje k tomu, aby byly zmírněny dopady změny klimatu nebo aby byla zvýšena energetická soběstačnosti ČR (a v jakém rozsahu se tak stane). Podatel také neví, proč není možné VTE realizovat jinde, kde by k záborům cenných půd nedošlo. Na uvedené otázky by měla Změna č. 2 odpovědět velmi přesně nebo akcelerační oblast nevymezovat a ponechat vše na územní plány a povolovací řízení, kde budou moct být zábory skutečně podrobně posouzeny a vyhodnoceny.<br><br>11. Další připomínky podatele:<br>Větrná energetika ohrožuje stabilitu rozvodné sítě, zvyšuje riziko blackoutu a tím přímo ohrožuje zdraví, životy a majetek obyvatel České republiky. Navíc větrné elektrárny nenesou náklady na regulaci sítě, čímž dochází k diskriminaci ostatních zdrojů a obyvatel České republiky. | |