

## Příloha 4 - Zásobník projektů

### Zlínský kraj

Název projektu/záměru	Lokalizace projektu (uvedte prosím obce, kterých se projekt týká, popř. jinak vymezte území)	Které z priorit cestovního ruchu projekt naplňuje (viz přehled priorit pod tabulkou) (u jednoho projektu můžete označit více priorit)								
		1. specifika a tradice regionu	2. vybrané typy turistiky	3. ubytování, agroturistika	4. přeshraniční spolupráce	5. ochrana přírody a turistika	6. lázeňství	7. rekreace u vody	8. turistika znevýhodněných osob	9. spoluúčast místních komunit, spolupráce
Stežka "Za historií vodních a větrných mlýnů"	projekt se týká území celé MAS	1	1							1
Geocaching	projekt se týká území celé MAS		1			1				1
Rozvoj ubytování v soukromí	projekt se týká území celé MAS		1	1						
Regionální informační střediska a centra	projekt se týká území celé MAS		1	1						
Síťování místních produktů	projekt se týká území celé MAS	1		1	1					1
Ovocné sady a stezky	Střílky, Kostelany, Jarohněvice, Zdounky, Litenčice	1		1		1				1
Putování po zámčích	Cetechovice, Dřínov, Hoštice, Koryčany, Uhřice, Morkovice, Zdislavice, Zborovice, Pačlavice, Zdounky, Střílky, Věžky	1								
Propagace technických památek - mlýny, sýpky, pozůstatky Baťovi dálnice v Chříbech a okolí	projekt se týká území celé MAS		1							1
Vybudování rozhledny	Pačlavice		1							
Folklorní festival uměleckých škol a řemesel	projekt se týká území celé MAS	1			1					1
Budování kapacit a výměna zkušeností ve prospěch komunitního rozvoje mikroregionů	projekt se týká území celé MAS				1					1
Oprava zámku a zámecké zídky	Horní Moštěnice	1	1							
Omítka SZ křídla tvrze	Kurovice	1	1							
Replika Tečovské tvrze- muzeum	Tečovice	1	1							
Muzeum obce a firmu Velo-Moto Jaroslav Obadálek	Kyselovice	1	1							
Zemědělské muzeum	Věžky	1	1							
Cyklotrasa Bochoř- Horní Moštěnice	Horní Moštěnice, Bochoř									
Cyklotrasa Rymice - Holešov	Rymice, Holešov									
cyklostezka Kyselovice - Chropyně	Kyselovice									
cyklostezky Kyselovice - Vikoš	Kyselovice									
Nový život pro Ploštinu	Obec Drnovice	1								
Cyklostezka BEVLAVA	MAS Ploština		1		1					
Envicentrum pro krajinu	Obec Vysoké Pole	1	1	1		1		1		1
Hrad Brumov	Brumov-Bylnice	1	1		1					
Hora Klášťov	Obec Vysoké Pole, Drnovice	1	1			1				
Hřeben Vizovických vrchů - pokračujeme dále	MAS Ploština, MAS Vršatec		1		1	1				
Vybudování rybníků	Boršice u Blatnice							1		
Síťování místních produktů na Valašsku	území celé MAS	1								
Od trnkové stezky k jižnímu Valašsku	území celé MAS	1	1							
Hornolidečská magistrála - podpora rozvoje cykloturistiky v mikroregionu	území celé MAS		1							
Zkvalitnění Hornolidečské magistrály a údržba zeleně v obcích Hornolidečska	území celé MAS		1							
Krajinářská úprava a vybavení veřejného tábořiště na Pulčíně	Francova Lhota		1			1				
Česko-slovenské regionální informační a společenské středisko Hornolidečska	Francova Lhota	1	1			1				
Relaxační a turistické centrum Hornolidečska	Horní Lideč			1						
Úprava úseku Hornolidečské magistrály v obci Leskovec	Leskovec		1							

Název projektu/záměru	Lokalizace projektu (uvedte prosím obce, kterých se projekt týká, popř. jinak vymezte území)	Které z priorit cestovního ruchu projekt naplňuje (viz přehled priorit pod tabulkou) (u jednoho projektu můžete označit více priorit)								
		1. specifika a tradice regionu	2. vybrané typy turistiky	3. ubytování, agroturistika	4. přeshraniční spolupráce	5. ochrana přírody a turistika	6. lázeňství	7. rekreace u vody	8. turistika znevýhodněných osob	9. spoluúčast místních komunit, spolupráce
Informační, kulturní a společenské centrum u Čertových skal	Lidečko	1								
Sportovně turistický areál Študlov	Študlov			1						
Stavební úpravy úseku Hornolidečské magistrály v obci Valašská Polanka	Valašská Polanka		1							
Česko-slovenský mechanický betlém	Horní Lideč	1			1					
Cyklostezka Bečva-Vlára-Váh	území celé MAS		1		1					
Obnova vodních a mokř.ploch Libosváry	Obec Loukov , k.ú. Libosváry, působnost MAS Podhostýnska z.s.	1	1	1		1		1	1	1
Cyklostezky VaS - záměr A	DSO Slušovicko	1	1		1	1				1
Cyklostezky VaS - záměr B	Mikroregion Vizovicko	1	1		1	1				1
Cyklostezky VaS - záměr L	cykolávky - Jasenná, Ublo, Zádveřice, Vizovice	1	1		1	1				1
Cyklostezky VaS - záměr C	Propojení - Zlín, Hornolidečsko, Hostýnsko	1	1		1	1				1
Zvyšování ubytovacích kapacit - A	DSO Slušovicko	1	1	1	1	1	1	1	1	1
Zvyšování ubytovacích kapacit - B	Mikroregion Vizovicko	1	1	1	1	1	1	1	1	1
Přihraniční spolupráce a turistika - A	DSO Slušovicko	1	1		1	1		1	1	1
Přihraniční spolupráce a turistika - B	Mikroregion Vizovicko	1	1		1	1		1	1	1
Specifika a tradice regionu - A	DSO Slušovicko	1			1	1			1	1
Specifika a tradice regionu - B	Mikroregion Vizovicko	1			1	1			1	1
Lázeňství - A + B	celá MAS	1	1	1	1		1	1	1	1
Sociální turistika a inovace	celá MAS	1	1		1	1	1		1	1
Rozvoj rekreace u vody - A + B	celá MAS			1	1		1	1		1
Lanový minipark	Suchá Loz, Korytná, Bytřice pod Lopeníkem					1				
Naučné stezky	Bánov, Bystřice pod Lopeníkem, Suchá Loz, Nivnice, Korytná, Vlčnov, Strání, Březová, Slavkov	1				1				
Netradiční tradiční ubytování v regionu	Bánov, Bystřice pod Lopeníkem, Suchá Loz, Nivnice, Korytná, Vlčnov	1	1	1						
Turistická známka - Východní Slovácko	Bánov, Bystřice pod Lopeníkem, Suchá Loz, Nivnice, Korytná, Slavkov, Horní němčí, Březová	1								1
stezky v krajině - cyklo, hypo, pěší	Bánov, Bystřice pod Lopeníkem, Suchá Loz, Nivnice, Korytná, Slavkov, Horní němčí, Březová	1	1		1	1			1	1
Oprava, obnova areálu Lubná	Suchá Loz		1	1		1		1		1
Podpora propagace regionu	Bánov, Bystřice pod Lopeníkem, Suchá Loz, Nivnice, Korytná, Slavkov, Horní němčí, Březová	1	1	1	1	1		1	1	1
Pravé Valašské - regionální značka pro označení tradičních Valašských výrobků	MAS Rožnovsko	1								1
Valašsko Moje - společná propagace Valašského regionu	MAS Rožnovsko		1	1	1		1	1	1	1
Výstavba objektů v "Jurkovičově" stylu. Nahradily by stávající nevzhledné prodejní stánky v srdci Pustevn	Prostřední Bečva	1				1				1
Turistická infrastruktura - stezky a trasy (cyklo/chodecké/in-line/běžecské), doprovodné objekty, poutače, naučné vývěsky	Horní Bečva, Prostřední Bečva, Dolní Bečva, Rožnov p. R.		1	1		1			1	1
Destinační management - Rožnov p.R., Horní Bečva, Prostřední Bečva, Dalní Bečva	Rožnov p.R., Horní Bečva, Prostřední Bečva, Dalní Bečva		1	1	1		1	1	1	1
Výstavba rekreačních objektů v lokalitě Pustevny	Pustevny - Prostřední Bečva a Troj1vice	1								
	suma	40	42	18	25	26	7	12	15	31
	relativně [%]	44,9	47,2	20,2	28,1	29,2	7,9	13,5	16,9	34,8

**Olomoucký kraj**

Název projektu/záměru	Lokalizace projektu (uvedte prosím obce, kterých se projekt týká, popř. jinak vymezte území)	Které z priorit cestovního ruchu projekt naplňuje (viz přehled priorit pod tabulkou) (u jednoho projektu můžete označit více priorit)								
		1. specifikace a tradice regionu	2. vybrané typy turistiky	3. ubytování, agroturistika	4. přeshraniční spolupráce	5. ochrana přírody a turistika	6. lázeňství	7. rekreace u vody	8. turistika znevýhodněných osob	9. spolupráce místních komunit, spolupráce
Ochutnejte Hanou	turistický region Střední Morava	1			1					1
Tvorba poznávacích a pobytových balíčků	turistický region Střední Morava	1	1	1	1	1				1
Průvodce Moravskou branou (brožura)	celé území MAS	1	1	1			1	1	1	
Vytvoření služby informací přes mobil o místech v krajině při načtení kódu	celé území MAS	1	1	1	1	1	1	1	1	1
Vytvoření destinačního managementu s okolními regiony (s MAS Partnerství Moštěnka, MAS Hranicko a MAS Podhostýnsko - všechny v Karpatech)	celé území MAS	1	1	1		1	1	1	1	1
Informační centrum Helfštýn	Týn nad Bečvou, pro celé území MAS	1	1	1		1	1	1	1	1
Nové značení cyklotras Moravské brány (přeznačení, oprava mobiliáře, nové odpočívky, propagace)	celé území MAS		1							1
Pohledy z nadhledu (vyhlídky vč. mobiliáře, 7 záměrů na rozhledny na cyklo a tur. trasách v regionu)	celé území MAS		1		1					1
Po stopách strašidel Moravské brány (tématická cyklotrasa vč. propagace - mapa, publikace s pohádkami a legendami o místních strašidlech)	celé území MAS		1							1
Oprava značení a odpočívky na cyklostezce Bečva	celé území MAS		1							
Výstavba cyklostezky Staměřice – Dolní Újezd – Lipník nad Bečvou s napojením na stávající síť cyklostezek	Dolní Újezd, Lipník nad Bečvou		1							
Inline dráha Tučín	Tučín		1							
Cyklostezka Radslavice - Cyklostezka Bečva	Radslavice		1							
Cyklostezka Jezernice - Bečva (Slavič)	Jezernice		1							
Cyklostezka na pravém břehu Bečvy - Jezernice - Lipník	Jezernice, Lipník nad Bečvou		1							
Lávka pro cyklisty u Grymovského mostu - cyklostezka Bečva	Prosenice, Grymov		1							
Oprava cyklotrasy	Dolní Nětčice		1							
Úprava stezek a doplnění mobiliáře	Buk		1							
Zastavení s lavičkou na trase cyklostezky Sušice-Radslavice	Sušice		1							
Odpočívka u hospody Sušice	Sušice		1							
Obnova záhorské kroniky jako zpravodaje pravidelného pro všechny obce regionu	celé území MAS	1								1
Dožínky MAS	celé území MAS	1								1
Muzeum staré školy	Lazníčky	1								
Muzeum Záhoří	DSO Záhoří - Helfštýn	1								1
Muzeum venkova „jak se žilo v Tučíně“	Tučín	1								
Rozšíření expozice a depozitáře Muzea Záhoří II. (1. patro a střecha)	Veselíčko	1								
Hrad Helfštýn - obnova hradeb (12 etap, oprava mostů, přesun pokladny, osvětlení H - studia)	Týn nad Bečvou	1								
Opravy sakrálních staveb v regionu - kaple, kostely (více záměrů obcí a ŘKF)	Dolní Újezd, Kladníky, Lazníčky, Lhota, Oprostovice, Pavlovice u Přerova, prosenice,	1	1							
Obnova památek místního významu (sochy, kříže, památníky, židovské hřbitovy, atd. - více záměrů obcí)	Dolní Újezd, jezernice, Lipník nad Bečvou, Pavlovice u Přerova, Veselíčko	1								
Výletišťe na naučné stezce v lese	Bohuslávky		1							
Vybudování naučné stezky - Pavlovice	Pavlovice u Přerova		1							
Stezka za zdravím v regionu	DSO Pobečví		1							1
Rekonstrukce a přestavba na agropenzion	Podhoří			1						
Oživení jezdeckého areálu - Ranč Mustang+hipoterapie	Veselíčko			1						

Název projektu/záměru	Lokalizace projektu (uvedte prosím obce, kterých se projekt týká, popř. jinak vymezte území)	Které z priorit cestovního ruchu projekt naplňuje (viz přehled priorit pod tabulkou) (u jednoho projektu můžete označit více priorit)								
		1. specifika a tradice regionu	2. vybrané typy turistiky	3. ubytování, agroturistika	4. přeshraniční spolupráce	5. ochrana přírody a turistika	6. lázeňství	7. rekreace u vody	8. turistika znevýhodněných osob	9. spoluúčast místních komunit, spolupráce
Myslivocko-lesnický areál s ubytováním	Podhoří			1		1				
Horolezecké centrum – umělá stěna	Prosenice		1							
Rekonstrukce střechy hlavní budovy a půdních prostor pro ubytování a další aktivity	Pavlovice u Přerova			1						
Výstavba cyklostezky Dolní Újezd – Veselíčko s napojením na stávající síť cyklostezek	Dolní Újezd, Veselíčko		1							
Vybudování cyklostezky Lazníčky, značení a odpočívky v obci	Lazníčky		1							
Cyklostezka Pavlovice - Tučín	Pavlovice u Přerova, Tučín		1							
Cyklostezka Pavlovice - Radslavice	Pavlovice u Přerova, Radslavice		1							
Cyklostezka Prosenice- Žebračka - Střední zem. Škola Přerov	Prosenice, Přerov		1							
Cyklostezka Prosenice – BUK – Radvanice	prosenice, Buk, Radvanice		1							
Cyklostezka Radslavice - Přerov	Radslavice, Přerov		1							
Cyklostezka Radvanice-Buk-Sobíšky	Radvanice, Buk, Sobíšky		1							
Cyklostezka Sušice-Oldřichov	Sušice, Oldřichov		1							
Cyklostezka v obci Tučín	Tučín									
Cyklostezka Veselíčko - Osek nad Bečvou	Veselíčko, Osek nad Bečvou		1							
Cyklostezka Veselíčko - Dolní Újezd	Veselíčko, Dolní Újezd		1							
Zimní stadion Hranice	Hranice	1	1							
Zatraktivnění Hranické propasti	Hranice, Teplice nad Bečvou	1	1			1	1		1	1
Dobudování Cyklostezky Bečva Skalička - Hranice	Skalička, Ústí, Teplice nad Bečvou, Hranice		1			1	1		1	1
Oprava kostela sv. Petra a Pavla v Tištině - jedné z nejhodnotnějších sakrálních staveb střední Moravy	Tištín, ovšem přeneseně se projekt dotýká území Mikroregionu Němčicko, včetně obcí Koválovice-Osíčany, Mořice, Nezamyslice, Pavlovice u Kojetína, Srbce, Tištín, Vitčice, Vrchoslavice. Kostel je totiž monumentální barokní stavba, jedna z nejhodnotnějších sakrálních staveb střední Moravy. Svou současnou podobu včetně bohatých interiérů dostal v letech 1709-1719.	1	1						1	1
Mobiliář cyklostezky Dřevnovice - Morkovice (odpočívadla, zeleň, odpadkové koše, mapy a informační panely, jiné doplňky)	Nezamyslice, Tištín, Koválovice-Osíčany, Dřevnovice		1			1			1	
Mobiliář cyklotrasy Němčice nad Hanou - Vrchoslavice - Vitčice, Mořice (odpočívadla, zeleň, odpadkové koše, mapy a informační panely, jiné doplňky)	Vrchoslavice, Mořice, Vitčice, Němčice nad Hanou		1			1			1	
Rekonstrukce rozhledny Štátula ve Vitčicích	Vitčice		1			1			1	
Podpora tradičních hodových slavností v obcích	Koválovice-Osíčany, Mořice, Nezamyslice, Pavlovice u Kojetína, Srbce, Tištín, Vitčice,	1	1						1	1
Rekonstrukce a nové více-účelové využití fary v Pavlovicích u Kojetína	Pavlovice u Kojetína, Srbce	1	1	1					1	1
Rekonstrukce koupaliště Koválovice-Osíčany	Koválovice-Osíčany i zbytek Mikroregionu Němčicko. Jde o jedno ze tří koupališť (rozlohou		1					1	1	1
Rekonstrukce fasády a střechy kostela sv. Michaela a rekonstrukce fary (bývalého loveckého zámku) ve Vrchoslavicích	Vrchoslavice	1	1	1		1			1	1
Česko-polská spolupráce (projekty MAS z ČR a Polska, zaměřené na spolkové aktivity v regionu)	území MAS	1	1		1	1			1	1
Ucelený program agroturistiky v rámci regionu (konkrétní náplň aktivit pro případného návštěvníka)	území MAS - především obce Tištín, Koválovice-Osíčany, Mořice, Vrchoslavice, Nezamyslice	1	1	1		1			1	1
Informační panely o tradicích a historii obcí, naučné stezky (u místních památek, zajímavostí)	území MAS	1	1			1			1	1

Název projektu/záměru	Lokalizace projektu (uvedte prosím obce, kterých se projekt týká, popř. jinak vymezte území)	Které z priorit cestovního ruchu projekt naplňuje (viz přehled priorit pod tabulkou) (u jednoho projektu můžete označit více priorit)								
		1. specifika a tradice regionu	2. vybrané typy turistiky	3. ubytování, agroturistika	4. přeshraniční spolupráce	5. ochrana přírody a turistika	6. lázeňství	7. rekreace u vody	8. turistika znevýhodněných osob	9. spoluúčast místních komunit, spolupráce
Prodejna regionálních potravin a produktů (nejen místních)	území MAS, sídlo pravděpodobně v Němčicích nad Hanou	1	1						1	1
Vytvoření ubytovací kapacity pro návštěvníky regionu (vč. sportovních týmů apod.)	Němčice nad Hanou, s dopadem na Mikroregion Němčicko, vč. karpatské části		1	1		1		1	1	1
Obnova objektu zámku, vybudování výstavních prostor, reštaurátorské práce, výměna oken	Dřevohostice	1	1							
Zvonice- oprava fasády, rekonstrukce schodů, nové zvony	Dřevohostice	1	1							
Rekonstrukce krovů kostela sv. Floriana v Bochoři	Bochoř	1	1							
Cyklostezka Bystřice pod Hostýnem - Lipová	Křtomil									
	suma	28	54	13	5	15	6	6	19	24
	relativně [%]	43,1	83,1	20,0	7,7	23,1	9,2	9,2	29,2	36,9

**Moravskoslezský kraj**

Název projektu/záměru	Lokalizace projektu (uvedte prosím obce, kterých se projekt týká, popř. jinak vymezte území)	Které z priorit cestovního ruchu projekt naplňuje (viz přehled priorit pod tabulkou) (u jednoho projektu můžete označit více priorit)								
		1. specifika a tradice regionu	2. vybrané typy turistiky	3. ubytování, agroturistika	4. přeshraniční spolupráce	5. ochrana přírody a turistika	6. lázeňství	7. rekreace u vody	8. turistika znevýhodněných osob	9. spoluúčast místních komunit, spolupráce
Bobová dráha v Čeladné	projekt se týká území celé MAS		1							
Lávka na Lysou horu	projekt se týká území celé MAS		1			1				
Sjezdovka Malý Smrček	Čeladná, Kunčice p.O., Frýdlant n.O.		1							
Dokončení cyklostezky v úseku Frýdek-Místek - Baška	projekt se týká území celé MAS		1	1						
Dokončení infrastruktury v lyžařském areálu Bílá	projekt se týká území celé MAS		1							
Rozhledna na Skalce	Kunčice p.O., Čeladná, Frýdlant n.O.	1	1							
Obnova hrádku Kozinec	projekt se týká území celé MAS	1								
Stezka v korunách stromů	projekt se týká území celé MAS		1			1				
Sjezdovka Kněhyně	projekt se týká území celé MAS		1							
Muzeum J.Kaluse	Čeladná, Kunčice p.O., Frýdlant n.O.	1								
Úprava a rozšíření lázeňské pěší trasy „Valaška“	Čeladná						1			
Podpora informačních center na území MAS	projekt se týká území celé MAS	1								
Podpora festivalových a výstavních aktivit Kulturního centra ve Frýdlantě nad Ostravicí	projekt se týká území celé MAS	1								
Rekreační areál Sepetná – rozšíření vodních atrakcí	Ostravice		1							
Zřízení informačního centra a regionálního muzea v Paskově s možností instalace trvalé výstavy miniatur dřevěných kostelů karpatské oblasti ČR	celý region Slezská brána s informacemi i mimo něj	1	1	1	1	1			1	1
Vybudování rozhledny v Sedlišťích	celý region Slezská brána s informacemi i mimo něj		1		1					
Rozvoj agroturistiky (jízďáren) v Sedlišťích a ve Sviadnově	celý region Slezská brána s informacemi i mimo něj (halvně město Frýdek-Místek)		1	1	1				1	1
Prohlášení dřevěných kostelů za národní kulturní památky – obce vydaly k těmto objektům odborné monografie	svým významem má dopad okresního rozměru	1	1		1					1
Podpora povědomí lokálních hodnot u místních obyvatel, pořádání vědomostních soutěží s regionální tematikou a vydávání souvisejících propagačních materiálů. DSO podporuje zavádění výuky regionálního přírodopisu do ZŠ publikacemi a výukovými pracovními listy. Publikaci zpracovali odborní asistenti Ostravské univerzity.	celý region	1	1			1				1
Národní geopark Podbeskydí	celé území MAS					1				
Obce sobě	celé území MAS									1
Radegastovy Beskydy	Troj1vice, Frenštát pod Radhoštěm	1	1							
Nový Jičín – město klobouků	Nový Jičín		1							
Lašská brána Beskyd	celé území MAS									
Příbor – rodiště S. Freuda	Příbor		1							
Zápis tance valašský odzemek na seznam nehmotného dědictví UNESCO		1								
Regulační plán areálu Pustevny – Radhošť	Troj1vice	1								1
Hodslavice – rodiště Františka Palackého	Hodslavice		1							
Vertikální muzeum J. Rašky	Frenštát pod Radhoštěm		1							
Ptačí stezka	Trojanovice, Frenštát pod Radhoštěm					1				

Název projektu/záměru	Lokalizace projektu (uved'te prosím obce, kterých se projekt týká, popř. jinak vymezte území)	Které z priorit cestovního ruchu projekt naplňuje (viz přehled priorit pod tabulkou) (u jednoho projektu můžete označit více priorit)								
		1. specifika a tradice regionu	2. vybrané typy turistiky	3. ubytování, agroturistika	4. přeshraniční spolupráce	5. ochrana přírody a turistika	6. lázeňství	7. rekreace u vody	8. turistika znevýhodněných osob	9. spoluúčast místních komunit, spolupráce
Beskydské nebe	Trojanovice, Frenštát pod Radhoštěm					1				
Svátky dřeva, Řezbářství na pustevnách	Trojanovice, Frenštát pod Radhoštěm	1								
Beskydské traily, MTB okruhy	Trojanovice, Frenštát pod Radhoštěm		1							
Cyklostezka Z Poodří do Beskyd	Příbor, Kopřivnice, Frenštát pod Radhoštěm		1							
Okolonas.eu	Nový Jičín		1							
Interpretační centrum Národního geoparku Podbeskydí	Štramberk					1				
Drobné památky v krajině (tematické okruhy, např. zvoničky, lidová architektura, studánky...)	celé území MAS		1							
Hippoturistické stezky	celé území MAS		1							
Vyhlídkový bod (rozhledna) na Svinci	Nový Jičín		1							
Rozšířit síť tematických naučných stezek	celé území MAS		1							
Výstavba rekreačních objektů v lokalitě Pustevny	Pustevny - Prostřední Bečva a Trojanovice	1								
Návštěvnícké centrum "Dům přírody Beskyd" (s důrazem na prezentování celých Karpat)	Morávka, celá MAS Pobeskydí, celé Moravskoslezské Beskydy - projekt národního a v rámci Karpat i nandárodního významu	1	1	1	1	1		1	1	1
	suma	14	27	4	5	9	1	1	3	7
	relativně [%]	33,3	64,3	9,5	11,9	21,4	2,4	2,4	7,1	16,7







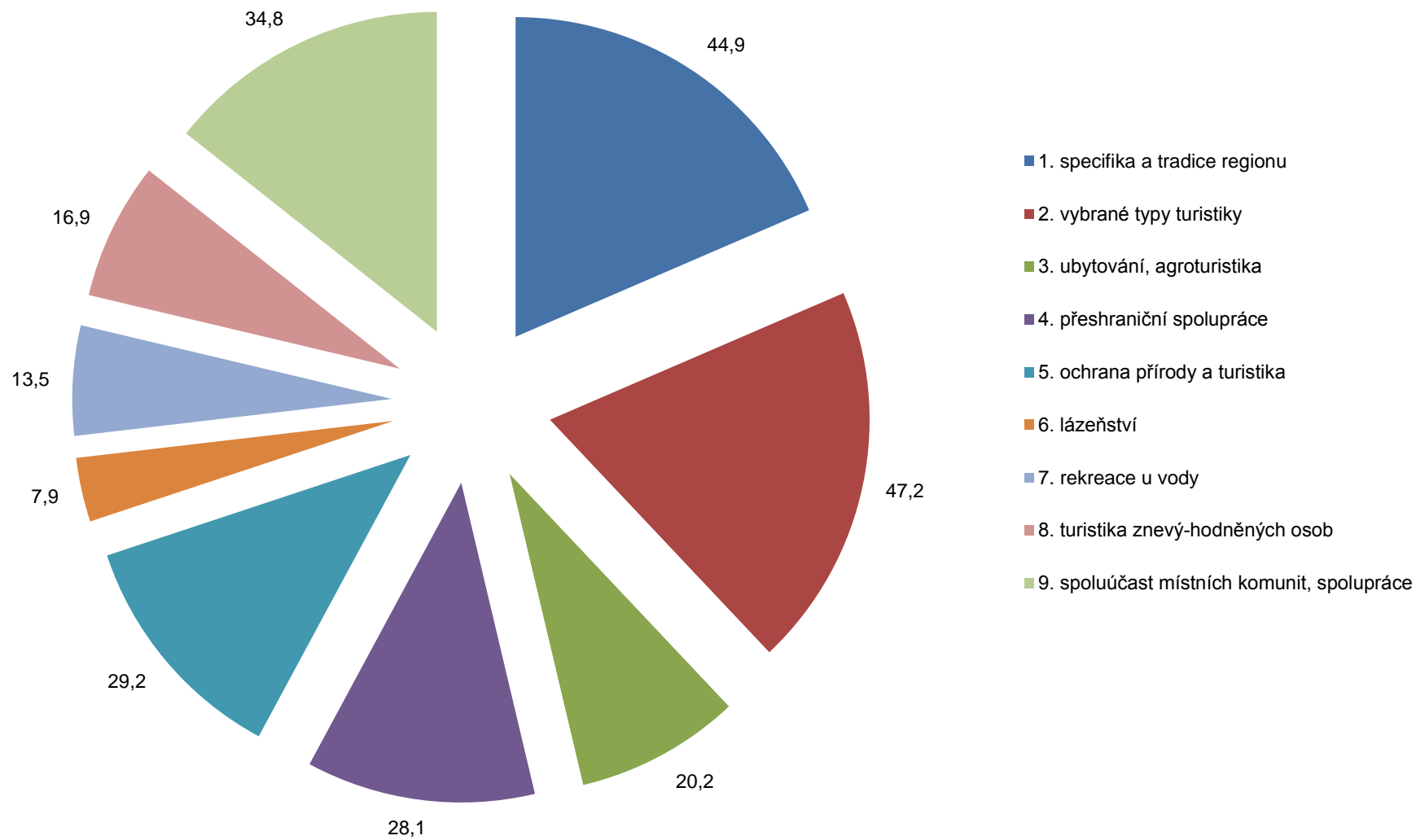


Název projektu/záměru	Lokalizace projektu (uvedte prosím obce, kterých se projekt týká, popř. jinak vymezte území )	Které z priorit cestovního ruchu projekt naplňuje (viz přehled priorit pod tabulkou) (u jednoho projektu můžete označit více priorit)								
		1. specifika a tradice regionu	2. vybrané typy turistiky	3. ubytování, agroturistika	4. přeshraniční spolupráce	5. ochrana přírody a turistika	6. lázeňství	7. rekreace u vody	8. turistika znevýhodněných osob	9. spoluúčast místních komunit, spolupráce
Stolařská dílna - vybavení	Nevojice	1								
Koupaliště Letonice	Letonice							1		
Zarybnění rybníka	Dražovice							1		
Lesopark s rybníkem	Rousínov		1					1		
Sportovní půjčovna Procyon	Letonice		1							
Proškolení zaměstnanci	Ivanovice na Hané	1								
Také chtějí pracovat - šklení	Letonice									1
Technologie pro včelaře	Letonice	1								1
Ubytovna	Letonice			1						
Služby turistům (ubytovna, restaurace)	Rostěnice-Zvonovice		1	1						
Ubytovna Orlovice	Orlovice			1						
Náves s parkovištěm	Moravské Prusy	1								
Pěší zóna nad záložnou Rousínov	Rousínov		1			1				
Výletišťe	Nevojice					1				
Veřejné WC v Rousínově	Rousínov					1				
Vybavení truhlářské dílny v Ivanovicích	Ivanovice na Hané									
Tradice řemesel - školení	Ivanovice na Hané	1								
Regionální muzeum v Žabčicích (zaměřené na vinařství, myslivost, sdružení dobrovolných hasičů - hasičská technika apod.)	projekt se týká území MAS a území ORP Židlochovice	1								1
Rekreační využití pískoven jižně od Brna	obce Bratčice, Ledce, Hrušovany, Žabčice, Medlov					1		1		
Cyklistické propojení Židlochovice – Nosislav – Velké Němčice	obce Nosislav, Židlochovice, Velké Němčice		1							
Cyklostezka Veselí nad Moravou - Blatnice pod Svatým Antonínkem, II. část	Veselí nad Moravou, Blatnice pod Svatým Antonínkem	1	1	1		1				
Bařův kanál pod Karpaty, centrum pro cyklo a vodní turistiku	Veselí nad Moravou, Myslivna, Zámecký park	1	1	1	1	1		1		1
Poutní cesta na svatý Antoníněk	Veselí nad Moravou, Blatnice pod Svatým Antonínkem	1	1	1		1				1
Městský vinný sklep s regionální vinnou bankou	město Hodonín	1								
Rozšíření areálu přístaviště	město Hodonín							1		
Moderní ZOO Hodonín Evropské úrovně	město Hodonín		1		1	1				
Koupaliště a sportovní areál Lipov - Přírodní koupací biotop	Lipov							1		
Cyklistické trasy a chodníky - výstavba a rekonstrukce - směr Filipov	Nová Lhota		1							
Rekonstrukce kulturního domu a hostince	Nová Lhota			1						
Rozšíření lyžařského areálu včetně doprovodných aktivit	Nová Lhota		1							
Cyklostezka	Suchov		1							
Cyklistická stezka Velká nad Veličkou - Louka	Velká nad Veličkou		1							
Vyznačení a propagace bikerových tras na Horňácku	Obce mikroregionu Horňácko	1	1		1					
Vybudování odpočívadel a infomap na cyklostezkách a cyklotrasách Ostrožska - Veselska - Horňácka	;	1	1							
Vytvoření společného marketingu na propagaci CR na Ostrožsku - Veselsku a Horňácku	Území MAS Horňácko a Ostrožsko	1	1	1	1	1	1	1	1	1
Zkvalitňování služeb v cestovním ruchu na území Horňácka - Veselska - Ostrožska	Území MAS Horňácko a Ostrožsko	1	1	1	1	1	1	1	1	1
Podpora místních producentů v oblasti potravinářské, zemědělské (ekofarmy) a řemeslné výroby	Území MAS Horňácko a Ostrožsko	1	1	1	1	1	1	1	1	1
	suma	66	71	29	39	33	4	24	25	50
	relativně [%]	60,0	64,5	26,4	35,5	30,0	3,6	21,8	22,7	45,5

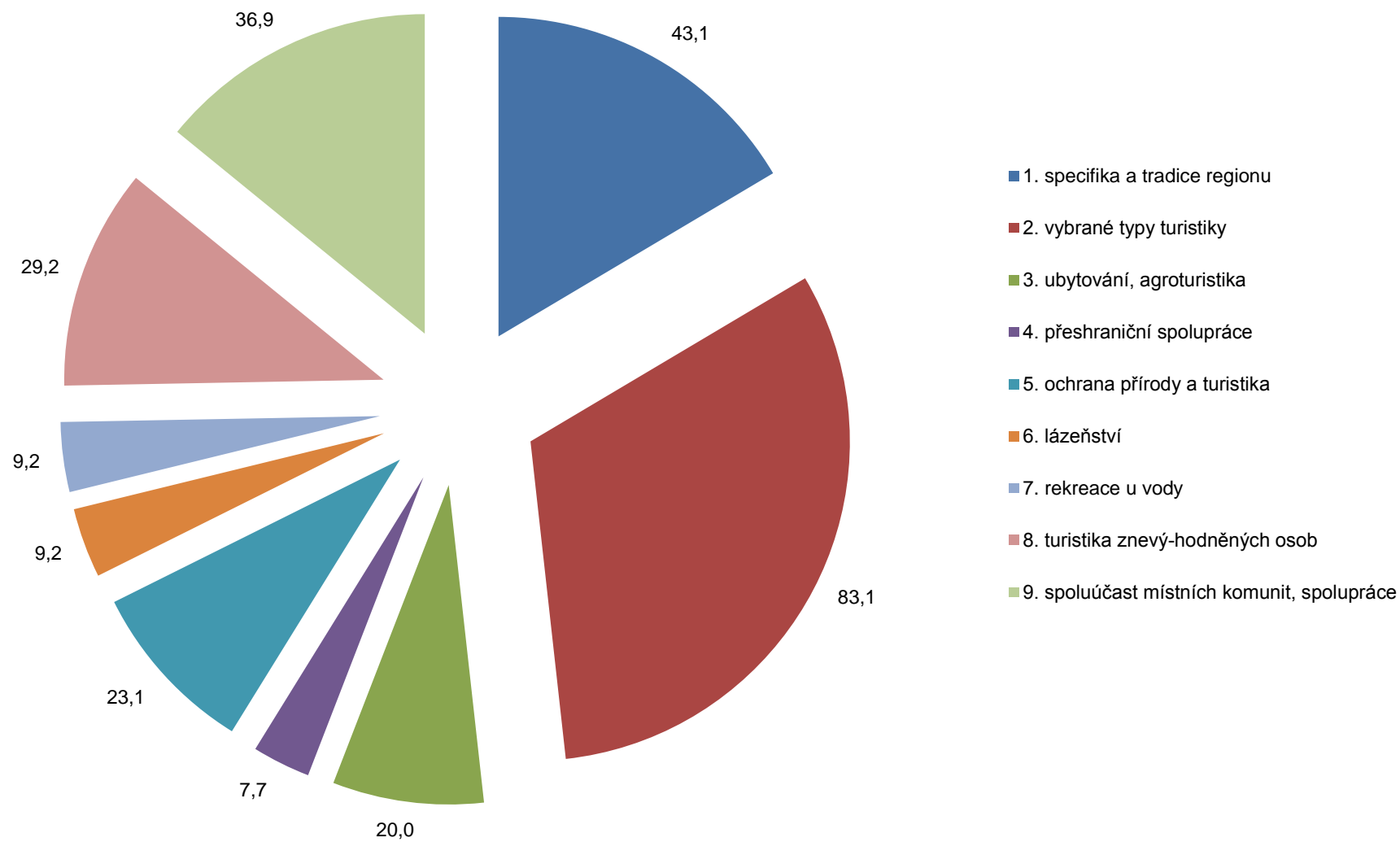
## Počet projektů v Karpatech v ČR dle jednotlivých priorit

kraj	1. specifika a tradice regionu	2. vybrané typy turistiky	3. ubytování, agroturistika	4. přeshraniční spolupráce	5. ochrana přírody a turistika	6. lázeňství	7. rekreace u vody	8. turistika znevýhodněných osob	9. spoluúčast místních komunit, spolupráce	celkový počet projektů v kraji
Zlínský	40	42	18	25	26	7	12	15	31	67
Olomoucký	28	54	13	5	15	6	6	19	24	69
Moravskoslezský	14	27	4	5	9	1	1	3	7	42
Jihomoravský	66	71	29	39	33	4	24	25	50	124
<b>Celkem</b>	<b>148</b>	<b>194</b>	<b>64</b>	<b>74</b>	<b>83</b>	<b>18</b>	<b>43</b>	<b>62</b>	<b>112</b>	<b>302</b>
Relativně	<b>49,0</b>	<b>64,2</b>	<b>21,2</b>	<b>24,5</b>	<b>27,5</b>	<b>6,0</b>	<b>14,2</b>	<b>20,5</b>	<b>37,1</b>	

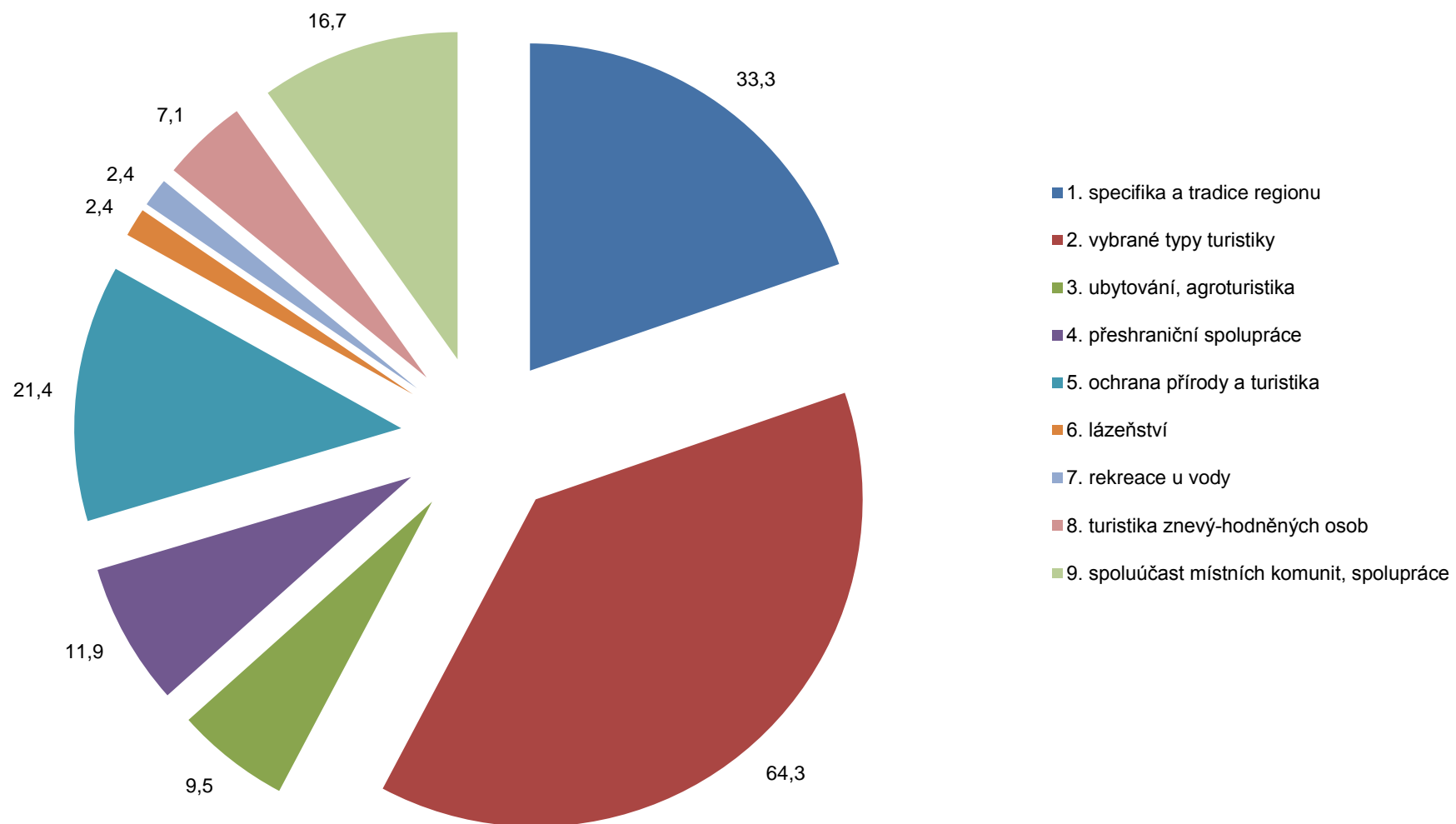
## Relativní rozložení priorit CR na území Zlínského kraje



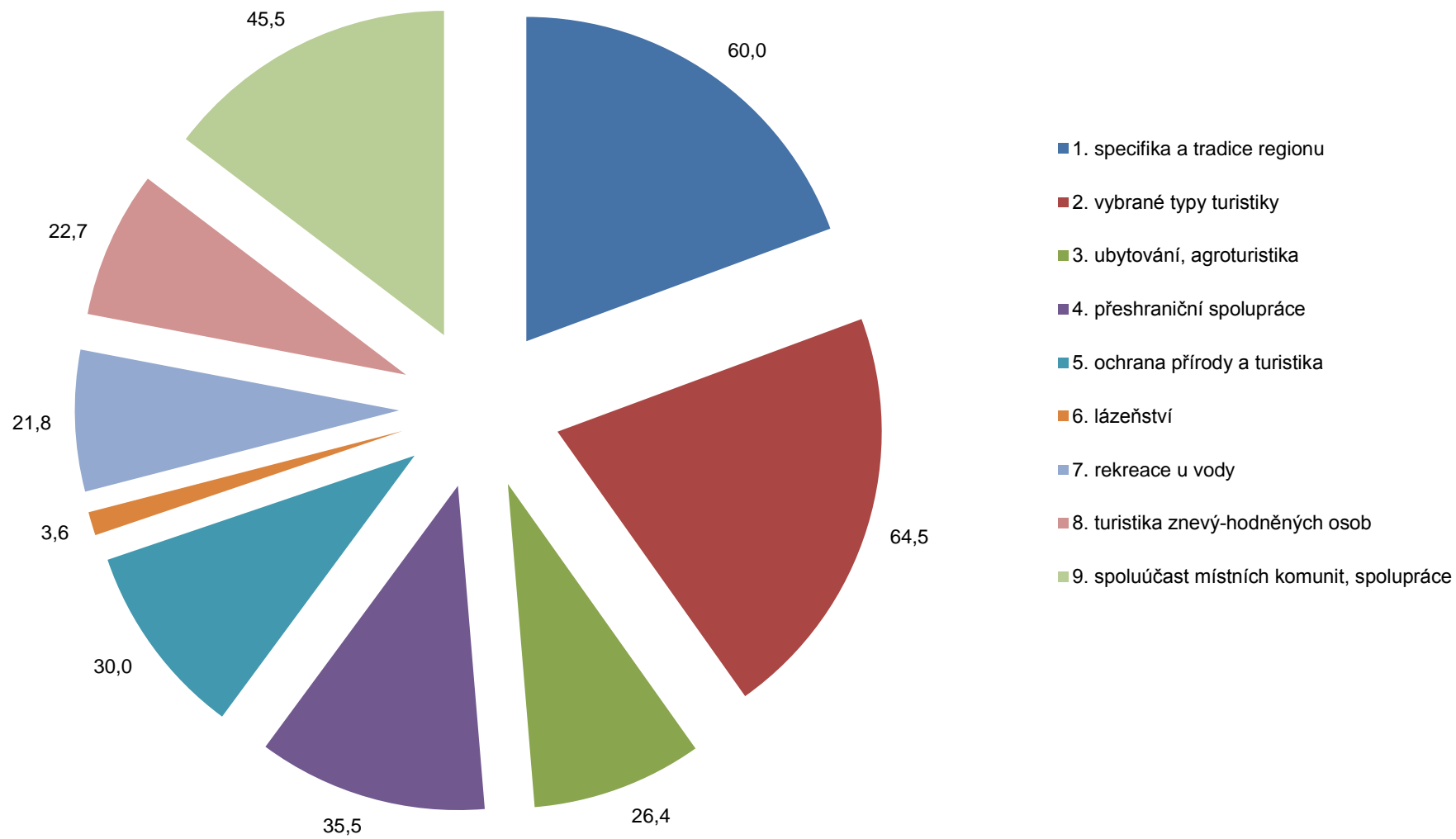
## Relativní rozložení priorit CR na území Olomouckého kraje



## Relativní rozložení priorit CR na území Moravskoslezského kraje



## Relativní rozložení priorit CR na území Jihomoravského kraje





## Relativní rozložení priorit CR na území Karpat

