

Strategie komunitně vedeného místního rozvoje pro území MAS LEADER – Loucko pro období 2014-2020

Integrovaná strategie území

Obsah

Obsah.....	2
1. Analytická část.....	4
1.1. Vymezení a zdůvodnění území MAS	4
1.2. Socioekonomická analýza a potřeby území.....	8
1.2.1. Území MAS jako celek	8
1.2.2. OBEC BÍTOVČICE	41
1.2.3. MĚSTO BRTNICE	61
1.2.4. MĚSTYS KAMENICE.....	94
1.2.5. OBEC KOZLOV	117
1.2.6. MĚSTYS LUKA NAD JIHLAVOU	137
1.2.7. OBEC PUKLICE.....	164
1.2.8. VELKÝ BERANOV	186
1.2.9. OBEC VYSOKÉ STUDNICE	204
1.3. Názory občanů a rozvojové potřeby obcí.....	223
1.3.1. Názory občanů regionu	223
1.3.2. Rozvojové potřeby obcí.....	224
1.4. Zdroje území pro realizaci strategie	232
1.4.1. Územní plánování a rozvojová území.....	232
1.4.2. Lidský potenciál a nositelé rozvoje.....	236
1.4.3. Vlastní finanční zdroje území.....	242
1.5. Rozvojové SWOT analýzy území.....	246
2. Strategická část.....	264
2.1. Vize rozvoje území MAS LEADER – Loucko.....	264
2.2. Strategické a specifické cíle.....	266
2.2.1. Strategický cíl 1 – Významné zlepšení hmotné infrastruktury	266
2.2.2. Strategický cíl 2 – Rozvoj podnikání a dostatek pracovních míst.....	268
2.2.3. Strategický cíl 3 – Konkurenceschopné zemědělství a zdravá krajina.....	269
2.2.4. Strategický cíl 4 – Bohatý veřejný život	270
2.2.5. Strategický cíl 5 – Kvalitní veřejné služby	271
2.3. Stanovení priorit.....	273
2.4. Návrh konkrétních opatření	274
2.4.1. Strategický cíl 1 - Významné zlepšení hmotné infrastruktury.....	274

2.4.2.	Strategický cíl 2 – Rozvoj podnikání a dostatek pracovních míst.....	275
2.4.3.	Strategický cíl 3 – Konkurenceschopné zemědělství a zdravá krajina.....	276
2.4.4.	Strategický cíl 4 – Bohatý veřejný život	276
2.4.5.	Strategický cíl 5 – Kvalitní veřejné služby	277
2.5.	Návaznost cílů území MAS na jiné strategické dokumenty.....	278
2.5.1.	Přehled relevantních strategií	278
2.5.2.	Návaznost cílů ISÚ MAS LEADER – Loucko na relevantní strategie.....	285
2.6.	Inovativní prvky a inspirace dobrou praxí	293
2.7.	Integrační prvky strategie – vzájemná provázanost cílů strategie	296
	Zdroje informací	301
	Přílohy.....	302
	Příloha 1 – Zapojení komunity do vypracování strategie	302
	Příloha 2 – Investiční potřeby obcí MAS LEADER Loucko pro období 2014 - 2020	305
	Příloha 3 – Podklady k metodám zapojení komunity do přípravy strategie	317
	Příloha 4 – Vývoj počtu obyvatel v obci a jejich místních částech na území MAS LEADER - Loucko v letech 1991, 2001 a 2011	318
	Příloha 5 – Podklady k metodám zapojení komunity do vypracování strategie	319

1. Analytická část

1.1. Vymezení a zdůvodnění území MAS LEADER - Loucko

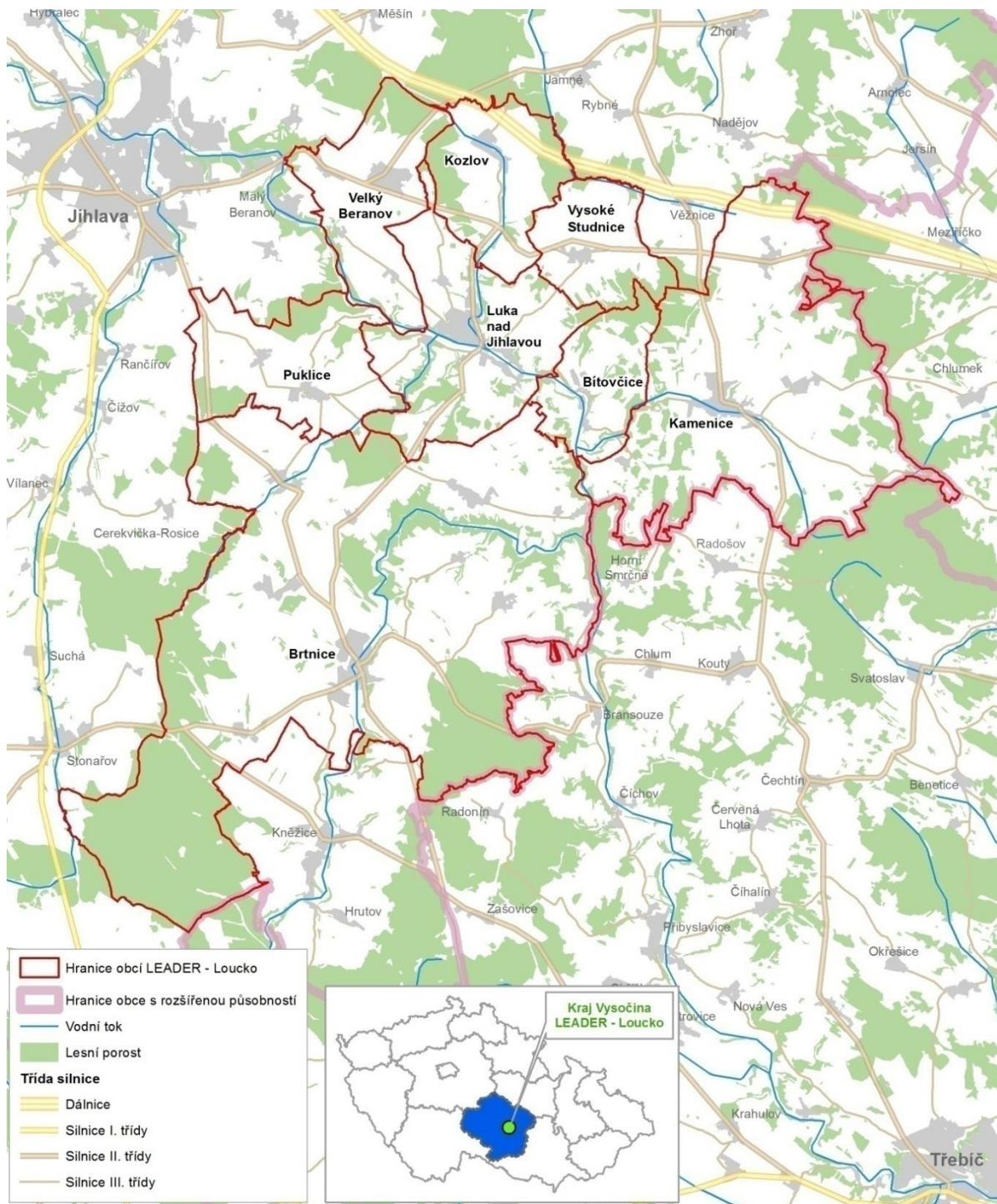
Území MAS LEADER - Loucko se nachází v kraji Vysočina na jihovýchod od krajského města Jihlavy. K 31. 12. 2013 žilo na území MAS LEADER - Loucko 11 779 obyvatel, a to na rozloze 167,142 km² **Hustota 70,43 obyvatel na km²** obyvatel MAS LEADER - Loucka nedosahovala průměru Kraje Vysočina, která je 75 obyvatel na km² a byla téměř o polovinu nižší než průměr republikový.

Obrázek č. 1 – Katastry obcí MAS LEADER - Loucko k 31. 12. 2013.



Zdroj: [11] MAS LEADER - Loucko, 2004

Obrázek č. 2 – Území MAS LEADER - Loucko k 31. 12. 2013.



Zdroj: [11] MAS LEADER - Loucko, 2004

MAS LEADER – Loucko administrativně náleží do okresu Jihlava a je tvořen jedním městem, dvěma městysi a pěti obcemi, ke kterým náleží 21 místních částí a to následovně:

	NÁZEV	NÁZEV MÍSTNÍ ČÁSTI
Obec	BÍTOVČICE	
Město	BRTNICE	Dolní Smrčné Jestřebí Komárovice Malé Panská Lhota Přímělkov Příseka Střížov Uhřínovice
Městys	KAMENICE	Kamenička Řehořov Vržanov
obec	KOZLOV	Loudilka
městys	LUKA NAD JIHLAVOU	Otín Předboř Svatoslav
obec	PUKLICE	Petrovice Studénky
obec	VELKÝ BERANOV	Brádlo Jeclov Nové Domky
obec	VYSOKÉ STUDNICE	

Území MAS LEADER - Loucko přímo hraničí s katastrálním územím okresního a v současné době již i krajského města Jihlavy na straně jedné a okresním městem Třebíč na straně druhé. Přirozeným centrem území MAS LEADER - Loucko je město Brtnice, které je populačně největší a městys Luka nad Jihlavou a městys Kamenice. Území MAS LEADER – Loucko je tvořeno správními územními obcemi s méně než 25 000 obyvatel.

Dané území je spjato i **historicky**, tj. Panství Loucké a Brtnické přesně kopíruje dnešní území MAS LEADER - Loucko. Slučováním obcí v minulosti byly v daném území tzv. střediskovými obcemi: Brtnice, Kamenice, Luka nad Jihlavou, Puklice a Velký Beranov. Dnešní obce Bítovčice, Kozlov a Vysoké Studnice byly pod střediskovou obcí Luka nad Jihlavou. Zde měly sídla např. i velké zemědělské

podniky - JZD Brtnice, JZD Luka nad Jihlavou, JZD Kamenice a JZD Velký Beranov, z velkých průmyslových podniků, které se velkou měrou podílely na zaměstnanosti místních obyvatel, lze jmenovat např. Pleas Luka nad Jihlavou, SNAHA Brtnice, které měly i menší pobočky v jednotlivých obcích.

I v současné době je toto historicky vymezené území vnímáno občany jako samostatné území a není snaha ani zájem se přičleňovat k okolním větším Místním akčním skupinám jako je Třeštsko nebo Podhorácko. **V myšlení občanů je zafixováno podvědomí, že přičleněním k větším MAS by ztratili možnost aktivní spolupráce a možnost přímého ovlivňování činnosti MAS.** Měli by pocit, že jsou upřednostňovány města či velké obce v regionech Třeštska a Polenska. Členové MAS LEADER - Loucko se vzájemně velmi dobře znají, což usnadňuje vzájemnou komunikaci. Dalším důvodem proč MAS LEADER - Loucko je to, že Brtnice a Luka nad Jihlavou včetně Kamenice jsou propojeny i službami pro místní občany a to např.:

- Existence stavebního úřadu v městysu Luka nad Jihlavou pro správní obvod Luka nad Jihlavou, Kamenice, Bítovčice, Kozlov a Vysoké Studnice. A existence stavebního úřadu v Brtnici.
- Propojení obcí v rámci autobusové dopravy- přímé linky.
- Dostupná vzdálenost mezi jednotlivými obcemi a z toho plynoucí i vzájemná návštěvnost při pořádání místních tradičních poutí, koncertů, divadelních vystoupeních či dalších společenských akcí
- Existence cyklotrasy „Jihlava-Třebíč- Raabs“ a navazujících cyklookruhů např. „Přímělkov - zřícenina hradu Rokštejn - P. Lhota – Brtnice“

Historie MAS LEADER – Loucko

Datum skutečného vzniku MAS LEADER- Loucko není v dnešní době vůbec znám, protože první setkání byla spontánní a velmi neformální. Jejím založení předcházela velmi aktivní kampaň, iniciovaná „Školou obnovy a rozvoje venkova Luka nad Jihlavou“, která v tomto území aktivně pracovala již několik let. Mnoho workshopů a schůzí na území MAS LEADR - Loucko, bylo řízeno nejdříve nezávislými facilitátory, později schůze probíhaly za řízení předsedy sdružení. První strategie vznikala svépomocí a vznikla na základě Strategie mikroregionu Loucko vypracovanou firmou Garep Brno a Strategie mikroregionu Černé lesy, vypracovanou RRA Jihlava.

Vznik MAS LEADER - Loucko je počítán od doby registrace Ministerstva vnitra ke dni **16. 4. 2004**, ale iniciativa vznikla o několik měsíců dříve z důvodu otevření programů na podporu rozvoje venkova LEADER ČR a následně LEADER +, který umožnil žadatelům získat dotaci na rozvoj venkovského regionu. Sdružení MAS LEADER – Loucko v roce 2006 vytvořilo svůj „Strategický plán LEADER - Loucko“ a požádalo o podporu na plánovací v období 2007 – 2013. V tomto plánovacím období, ale **nebylo sdružení podpořeno**, tudíž nemělo k dispozici žádné finanční prostředky. Jedinou možností jak získat peníze pro své území, bylo navázat partnerství s úspěšnou MAS a realizovat projekty

spolupráce. Sdružení nezůstalo zcela bez veřejných finančních prostředků, neboť Kraj Vysočina podporuje jeho činnost prostřednictvím dotace na úhradu provozních nákladů.

1.2. Socioekonomická analýza a potřeby území

V této kapitole je na základě statistických dat a zjištění z komunitní přípravy strategie specifikován současný **stav území** a z něj vyplývající **potřeby**. Nejprve je analyzováno **území MAS jako celek**. Tato část se věnuje charakteristikám a skutečnostem, které má smysl zkoumat v **kontextu celého území** MAS LEADER - Loucko. Zároveň poskytuje základní **syntézu zjištění** za jednotlivé obce. Následně je v jednotné struktuře provedena analýza klíčových rozvojových témat pro **jednotlivých osm obcí území MAS LEADER – Loucko**.

1.2.1. Území MAS jako celek

Analýza území MAS je rozdělena do **šesti tematických kapitol** – obyvatelstvo na území MAS LEADER - Loucko, hmotná infrastruktura, zaměstnanost a podnikání, zemědělství a péče o krajinu, veřejný život, veřejné služby.

(a) Obyvatelstvo na území MAS

Celkový počet obyvatel MAS LEADER – Loucko **v roce 2013 přesáhl 11 tisíc** (přesně dle údajů ČSÚ je to 11 779). Počet obyvatel mezi roky 2007 a 2013 velmi pozvolna narůstá. V městě **Brtnice** a městysu **Luka nad Jihlavou** **přesahuje počet obyvatel 2500**. Městys **Kamenice** a obec **Velký Beranov** **mají více než 1000 obyvatel**. Obce **Bítovčice**, **Kozlov**, **Puklice** a **Vysoké Studnice** jsou menší a počet obyvatel se pohybuje mezi **300 a 800 obyvateli**. Více je možné zjistit v níže uvedené tabulce.

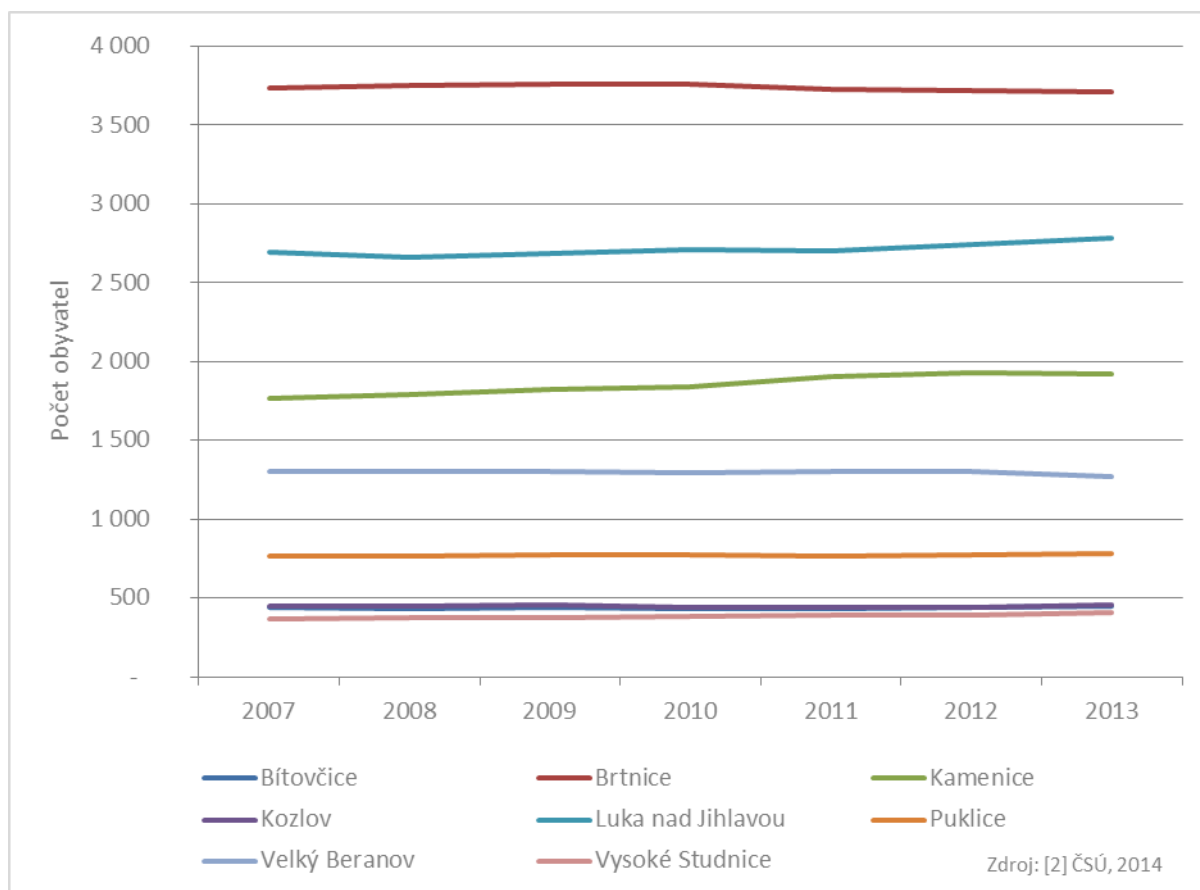
Tabulka č. 1 - Vývoj počtu obyvatel v obcích MAS LEADER - Loucko mezi roky 2007 a 2013 (počet obyvatel k 31. 12. daného roku)

Zdroj: [2] ČSÚ, 2014

Obec	2007	2008	2009	2010	2011	2012	2013
Bítovčice	443	430	437	436	431	438	451
Brtnice	3 733	3 755	3 758	3 756	3 724	3 722	3 709
Kamenice	1 768	1 794	1 826	1 841	1 906	1 927	1 921
Kozlov	452	452	454	443	443	440	454
Luka nad Jihlavou	2 690	2 659	2 684	2 709	2 704	2 742	2 782
Puklice	763	770	777	775	768	772	784
Velký Beranov	1 301	1 300	1 306	1 298	1 303	1 303	1 268
Vysoké Studnice	365	377	378	380	391	391	410
MAS Loucko	11 515	11 537	11 620	11 638	11 670	11 735	11 779

Následuje graf znázorňující vývoj počtu obyvatel v jednotlivých obcích. Jak již bylo naznačeno v komentáři tabulky, tak vývoj celkového počtu obyvatel a jednotlivých obcí není dramatický. Mezi lety 2007 a 2013 je zaznamenán velmi pozvolný nárůst.

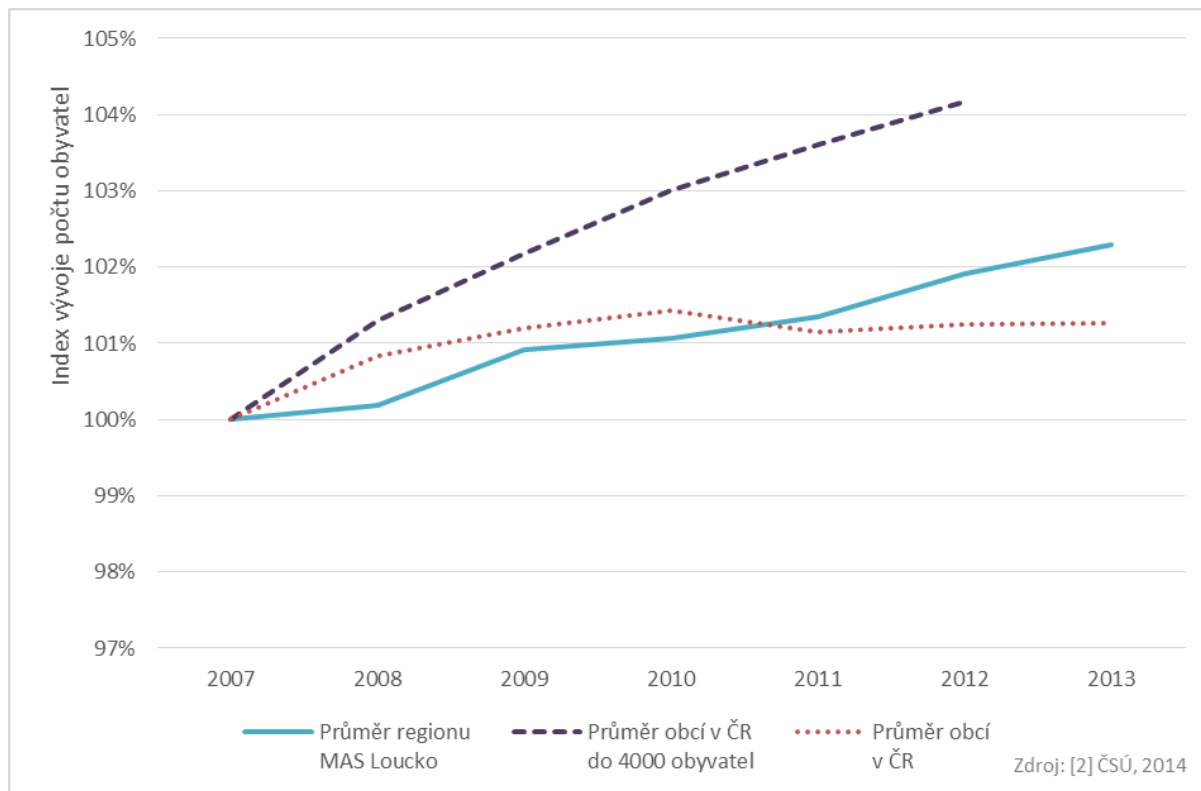
Obrázek č. 3 – Vývoj počtu obyvatel v obcích MAS LEADER -Loucko mezi roky 2007 a 2013(počet obyvatel k 31. 12. daného roku)



Pokud jde o delší časový horizont, vývoj počtu obyvatel obcí a jejich místních částech na území MAS LEADER -Loucko v letech 1991, 2001 a 2011 je uveden v tabulkové příloze 4.

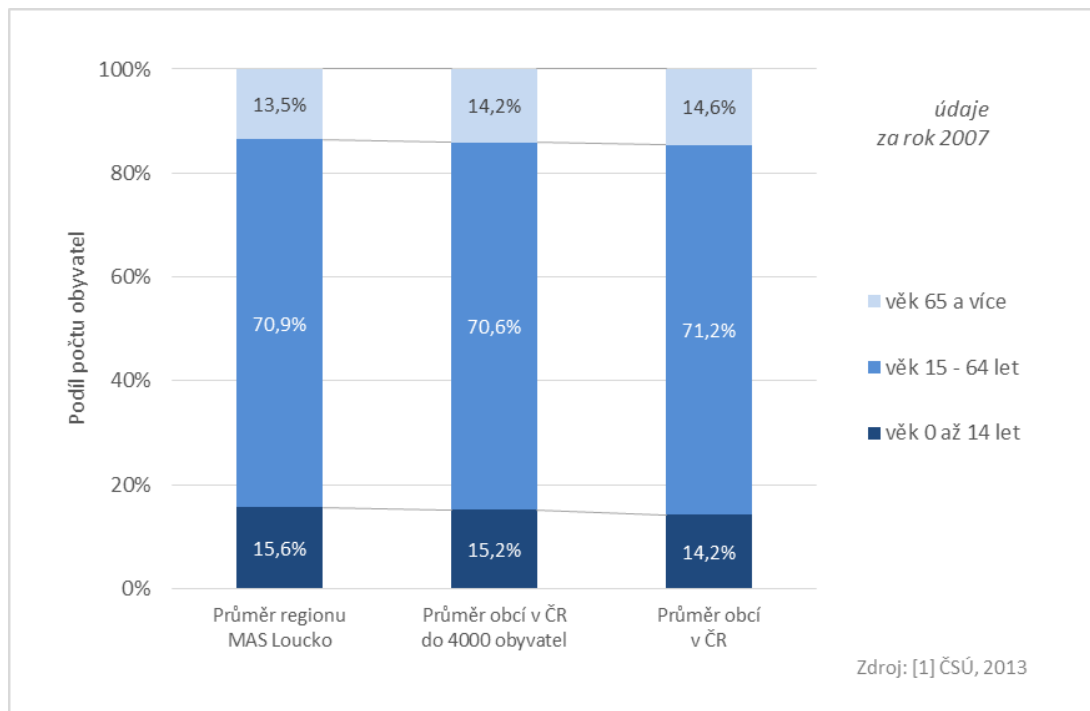
V obcích ČR do 4000 obyvatel rostl počet obyvatel mezi lety 2007 a 2013 o 4%. V MAS LEADER -Loucko to jsou pouhá 2%, zatímco průměr ČR je růst o více než 1%. Vývoj počtu obyvatel v MAS LEADER - Loucko ve srovnání s obcemi do 4000 obyvatel a průměrem v ČR je demonstrován na níže uvedeném grafu.

Obrázek č. 4 – Vývoj počtu obyvatel na území MAS LEADER - Loucko v roce 2007 – 2013 v porovnání s ČR a se všemi obcemi ČR do 4000 obyvatel (počet obyvatel k 31. 12. daného roku)

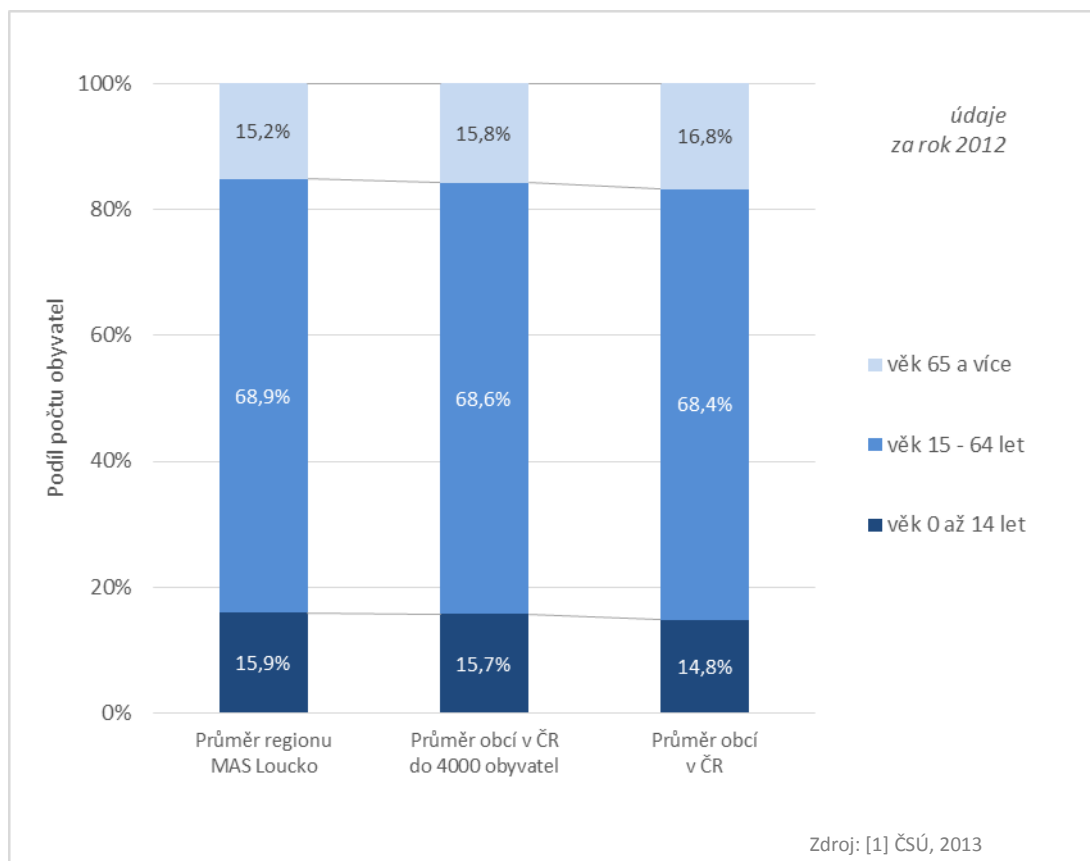


Co se týká věkové struktury území MAS LEADER - Loucko, tak je na níže uvedených grafech zaznamenána změna struktury v letech 2007 a 2012. Graf srovnává MAS LEADER - Loucko s průměrem v ČR a obcemi do 4000 obyvatel. V obcích MAS LEADER - Loucko se počet **obyvatel nad 65 věku zvýšil o 2%**, počet obyvatel v produktivním věku se o 2% snížil a počet obyvatel ve věku od 0 do 14 let zůstal téměř nezměněn.

Obrázek č. 5 – Věková struktura obyvatel území MAS LEADER - Loucko v roce 2007 v porovnání se všemi obcemi ČR do 4000 obyvatel



Obrázek č. 6 – Věková struktura obyvatel území MAS LEADER - Loucko v roce 2012 v porovnání se všemi obcemi ČR do 4000 obyvatel



(b) Hmotná infrastruktura

Tato kapitola identifikuje současný stav ve třech hlavních oblastech hmotné infrastruktury: inženýrské sítě, dopravní infrastruktura a nemovitosti veřejného zájmu.

V rámci **inženýrských sítí** je pro potřeby této strategie analyzován především stav kanalizací a čistíren odpadních vod (ČOV), vodovodů a zdrojů pitné vody, plynofikace, elektrické vedení a veřejné osvětlení. Současný stav inženýrských sítí na území MAS LEADER – Loucko byl mapován prostřednictvím šetření mezi starosty obcí. Na základě tohoto mapování bylo zjištěno:

➤ V oblasti vodovodů a kanalizací

- Obec Bítovčice má projektovou dokumentaci pro územní řízení včetně platného územního rozhodnutí na výstavbu ČOV a kanalizace.
- V místních částech města Brtnice je záměrem výstavba kanalizací a ČOV, prodloužení vodovodu vč. zajištění dalších zdrojů pitné vody.
- V místních částech městyse Kamenice je záměrem výstavba kanalizací a ČOV, prodloužení vodovodu vč. zajištění dalších zdrojů pitné vody.
- V obci Kozlov je plánováno zahájení vlastní výstavby ČOV a kanalizací již v druhé polovině roku 2014.
- Městys Luka nad Jihlavou má vlastní ČOV, která je již na hranici hydraulického zatížení a nelze napojovat další obce. V případě většího nárůstu obyvatel, bude nutné provést intenzifikaci ČOV.
- Obec Puklice má projektovou dokumentaci pro stavební povolení a platné stavební povolení na výstavbu ČOV a kanalizaci. Tato stavba je plánovaná s termínem zahájení na přelomu let 2014 a 2015.
- Obec Velký Beranov má projektovou dokumentaci pro stavební povolení a platné stavební povolení na výstavbu ČOV a kanalizaci. Tato stavba je plánovaná s termínem zahájení na přelomu let 2014 a 2015.
- V obci Vysoké Studnice proběhlo odbahnění biologických rybníků, do kterých je zaústěna veřejná kanalizace. Dále je záměrem obce vytipovat zdroje pitné vody.

➤ V oblasti dopravní infrastruktury

Kvalitní dopravní infrastruktura je hlavní podmínkou pro dostatečnou mobilitu obyvatelstva, tj. dojížděku za prací, do škol, za službami atd. Kraj Vysočina, do kterého region MAS LEADER - Loucko náleží, se vyznačuje rozdrobenou sídelní strukturou s vysokým podílem malých obcí, ze které vyplývá

horší dopravní obslužnost okrajových obcí dílčích regionů. Oprava místních komunikací patří mezi důležité projektové záměry, což vyplývá z dotazování starostů obcí.

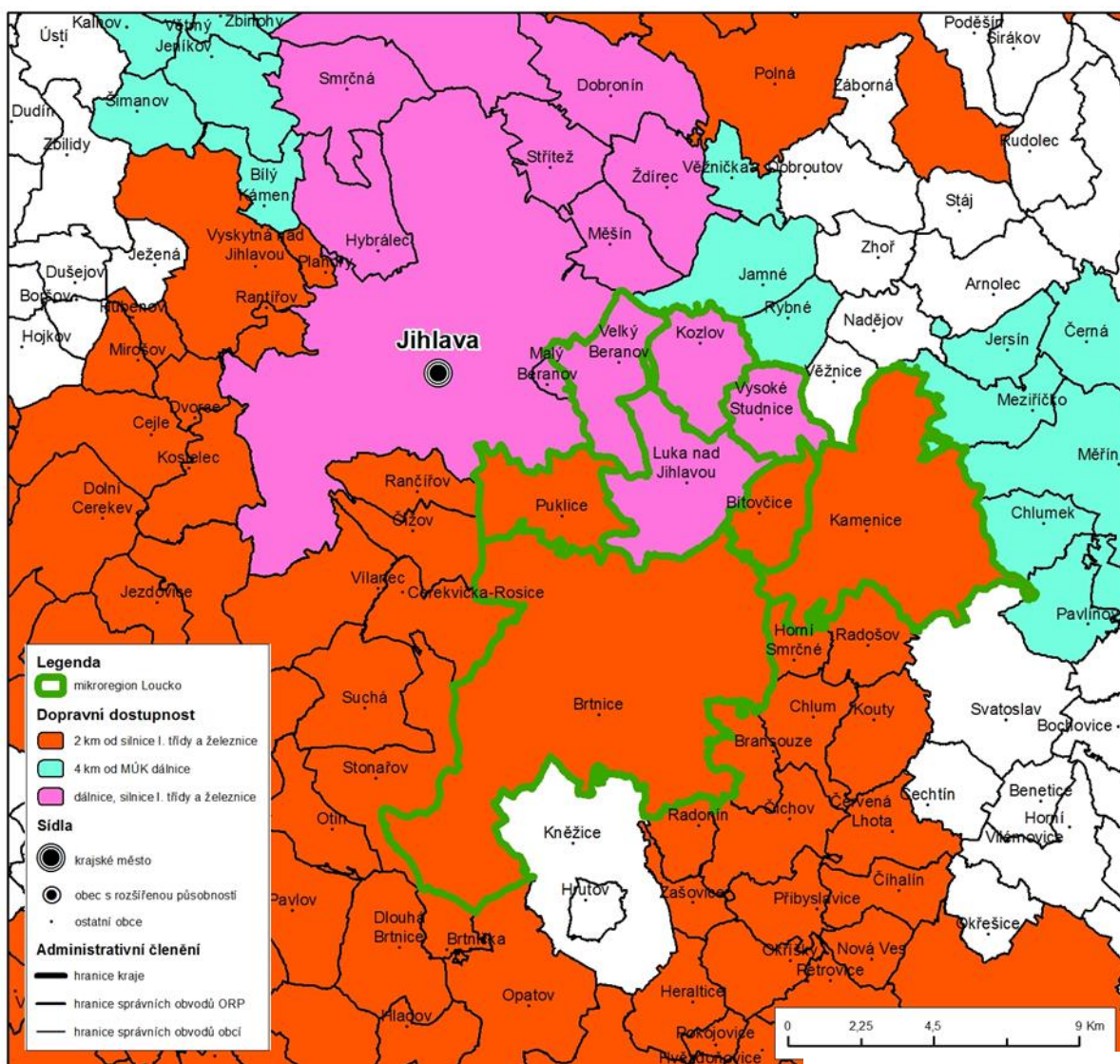
Co se týká dopravní obslužnosti v obcích MAS LEADER – Loucko všechny obce, městyse i město Brtnice jsou v dostupnosti dálnice D1 maximálně do vzdálenosti 20 km.

Propojenost města Brtnice, městyšů Luka nad Jihlavou a Kamenice s krajským městem Jihlava je silnicemi 2. třídy, ostatní propojenost obcí je přes silnice 3. třídy s návazností na silnice 2. třídy.

Územím MAS LEADER – Loucko vede i železniční trať na trase Jihlava – Brno. Železniční zastávky jsou v městyse Luka nad Jihlavou, v obci Bítovčice, příměstských částech Brtnice – Přímělkov a Dolní Smrčné.

Územím MAS LEADER – Loucko vedou i významné cyklotrasy: „Jihlava – Třebíč – Raabs“ a „Stříbrné pomezí“.

Obrázek č. 7 - Dopravní dostupnost území MAS LEADER - Loucko



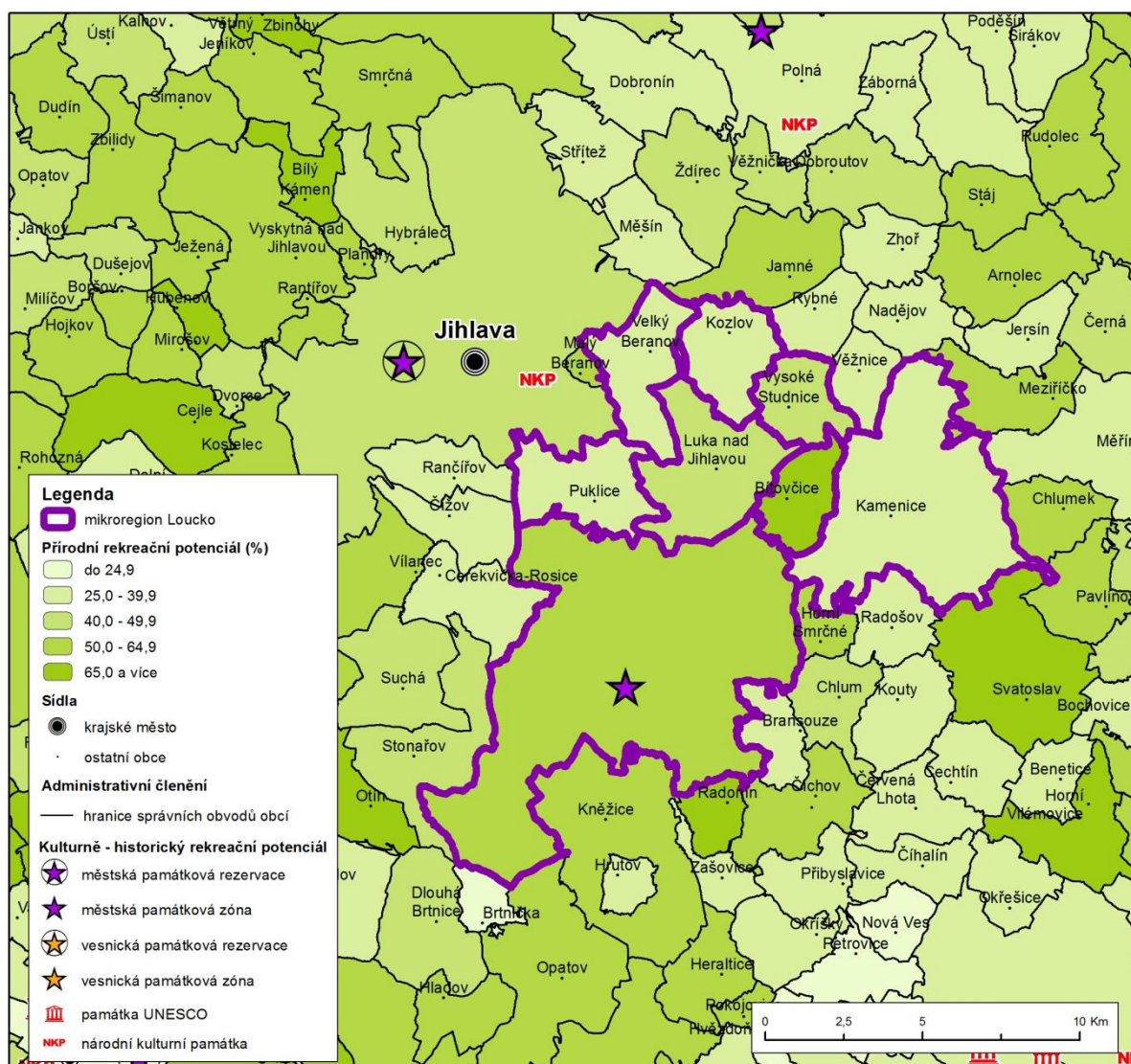
Zdroj: [3] Kraj Vysočina, 2013

➤ V oblasti hmotné infrastruktury

Do této kategorie jsou zařazeny všechny nemovitosti, které vlastní organizace veřejného sektoru (úřady, obecní byty, školy atd.), ale také subjekty soukromé. Nemovité objekty vlastněné soukromým sektorem patří mezi nemovitosti „veřejného zájmu“, jde-li o významnější (větší, exponovaně umístěné) objekty jako například církevní památky, komplexy zemědělských družstev, průmyslové „brownfieldy“ apod.

Na území MAS LEADER - Loucko se nachází několik významných nemovitostí, zejména významných památkových objektů, které jsou evidovány jako kulturní památky nebo památky místního významu. Detailní výčet památek je uveden v kapitolách jednotlivých obcí.

Obrázek č. 8 – Přírodní a kulturně – historické předpoklady cestovního ruchu na území MAS LEADER - Loucko

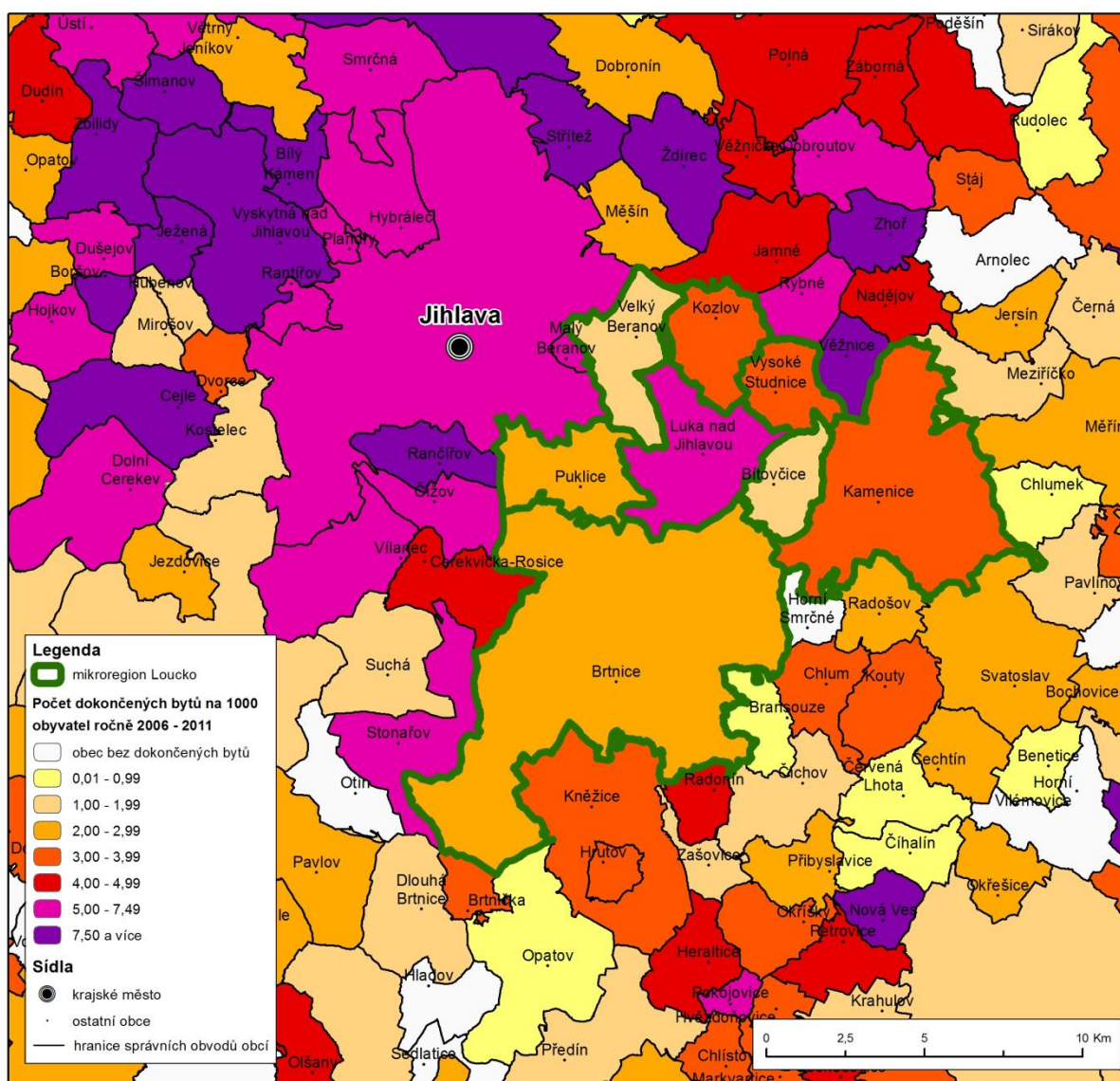


Zdroj: [3] Kraj Vysočina, 2013

Další důležité nemovitosti, které vlastní jednotlivé obce, patří do oblastí sportovního a kulturního využití. Většina obcí disponuje hřištěm, tělocvičnou, případně koupalištěm či fotbalovým hřištěm. Detailní výčet nemovitostí je uveden v kapitolách jednotlivých obcí.

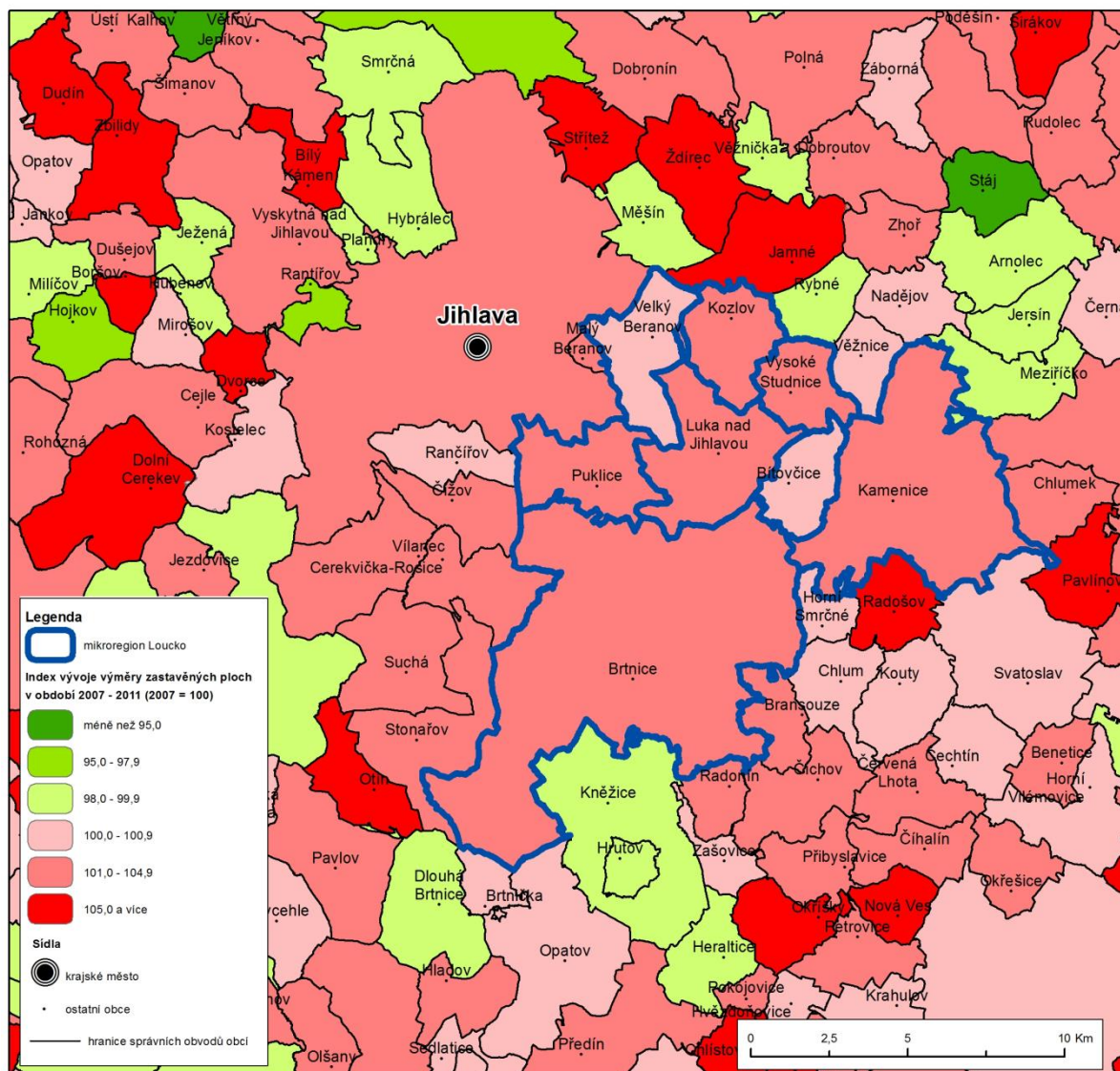
Z hlediska výstavby bytů na území MAS LEADER – Loucko v přepočtu na 1000 obyvatel není nijak významná. Mezi lety 2006 a lety 2011 bylo postaveno většinou mezi jedním až třemi byty na 1000 obyvatel, pouze v městysu Luka nad Jihlavou bylo dokončeno 5 až 7 bytů na 1000 obyvatel.

Obrázek č. 9 – Počet dokončených bytů na území MAS LEADER - Loucko na 1000 obyvatel mezi roky 2006 a 2011



Zdroj: [3] Kraj Vysočina,

Obrázek č. 10- Index vývoje výměry zastavěných ploch mezi roky 2007 – 2011

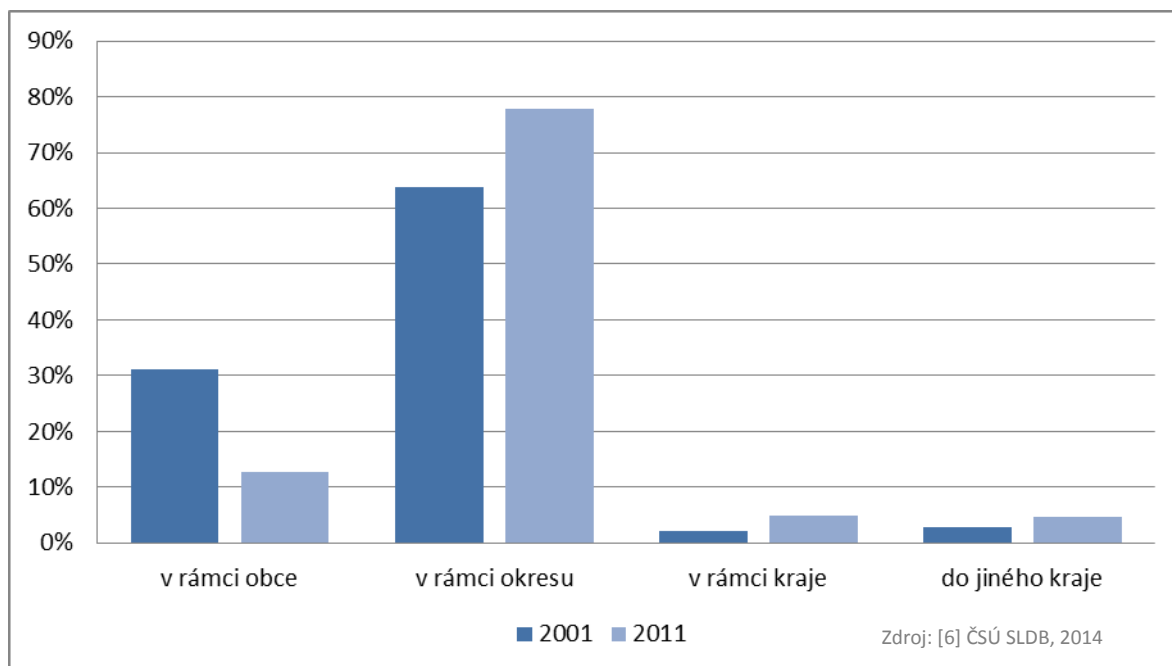


Zdroj: [3] Kraj Vysočina,

(c) Zaměstnanost a podnikání

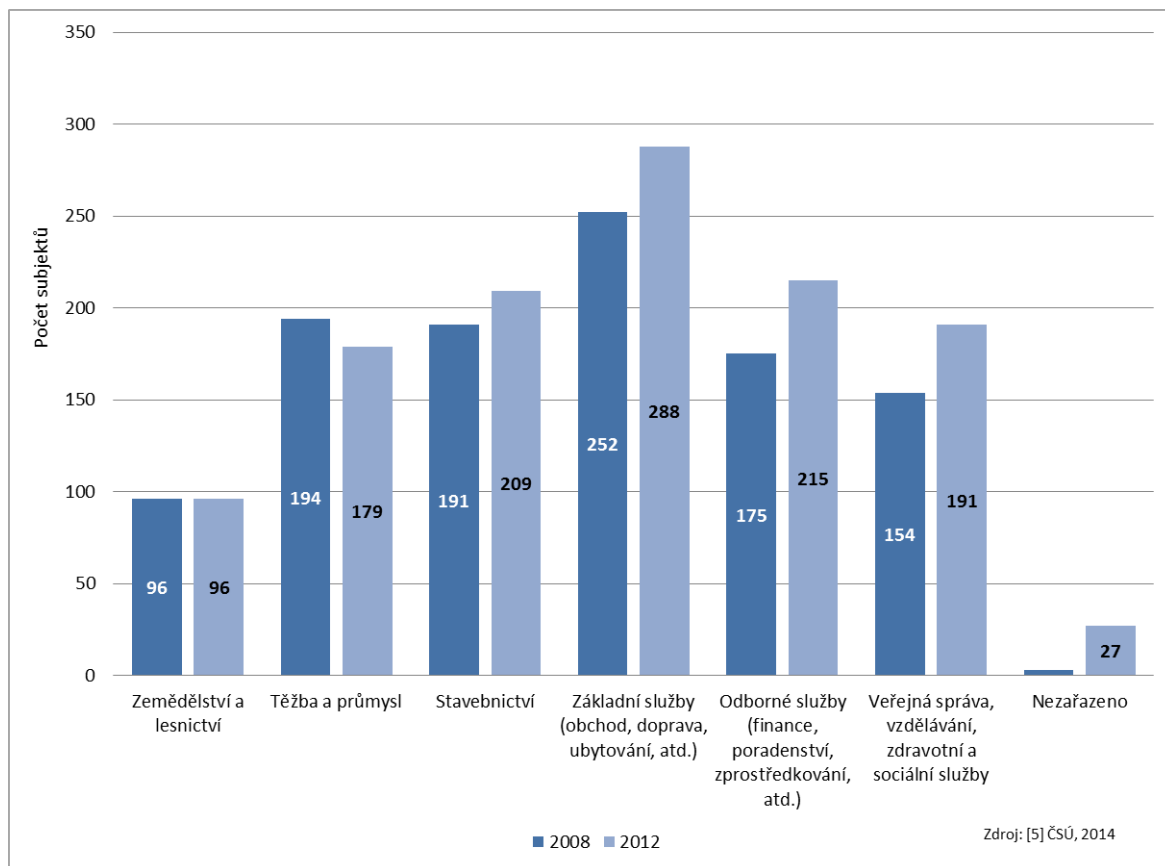
Tento oddíl se zabývá zaměstnaností a ekonomickou činností na území MAS LEADER - Loucko. Níže uvedená tabulka obsahuje srovnání podílu občanů LEADER – Loucko **vyjíždějících z obce za prací** v roce 2001 a 2011. Z tabulky je zřejmé, že v roce 2011 vyjíždí stále více obyvatel za prací mimo obec. Převážná část zaměstnanců vyjíždějících za prací je zaměstnána v rámci okresu, minimum zaměstnanců vyjíždí v rámci kraje Vysočina či do jiného kraje.

Obrázek č. 11 – Typy destinací vyjížďky za prací zaměstnaných občanů za prací v rámci MAS LEADER - Loucko v letech 2001 a 2011



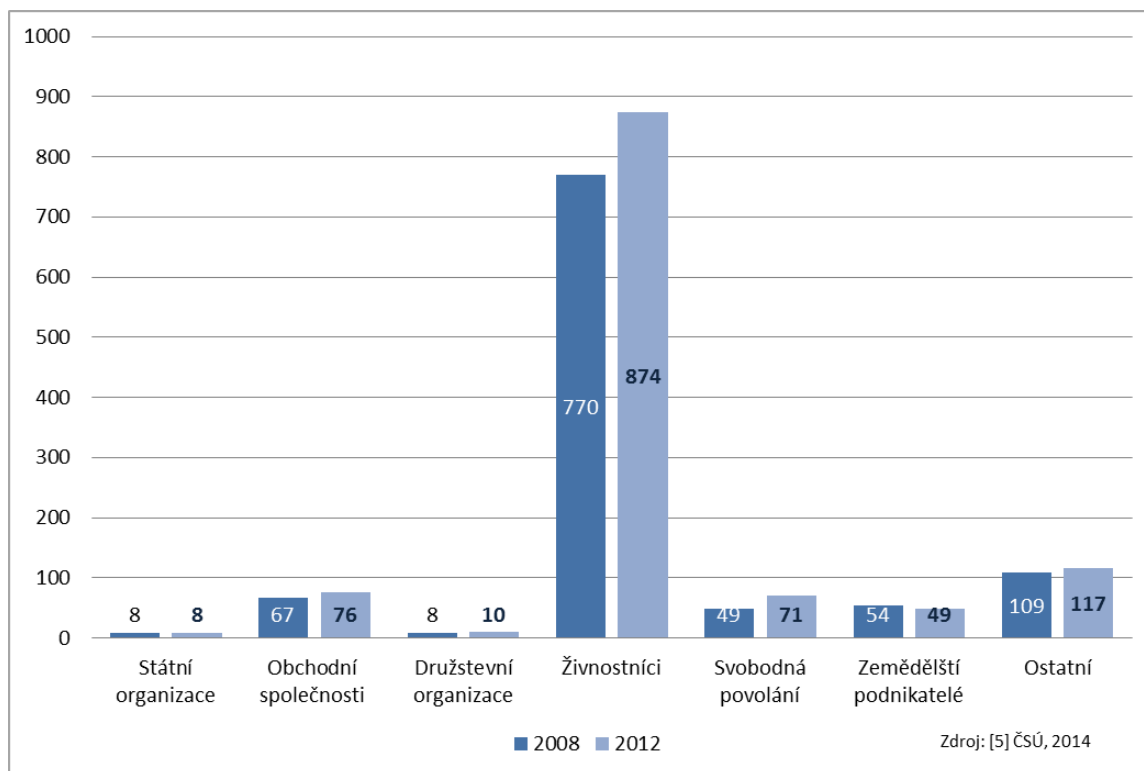
MAS LEADER - Loucko zaznamenalo **mezi lety 2008 a 2012 vzestup subjektů poskytujících základní služby** (tedy obchod, finance, ubytování, atd.), **odborné služby** (finance, poradenství, atd.), dále u subjektů působících ve **stavebnictví**, i subjekty ve **veřejné správě, vzdělávání a zdravotnictví**. Nezměněn zůstal počet subjektů operujících v zemědělství a lesnictví a pokles byl zaznamenán v těžbě a průmyslu. **Zemědělství je v regionu MAS LEADER – Loucko vzhledem k vysokému podílu zemědělské půdy významným sektorem.**

Obrázek č.12 – Srovnání odvětvového zaměření ekonomických subjektů na území MAS LEADER – Loucko v letech 2008 a 2012 (sloučené kategorie podle klasifikace NACE)



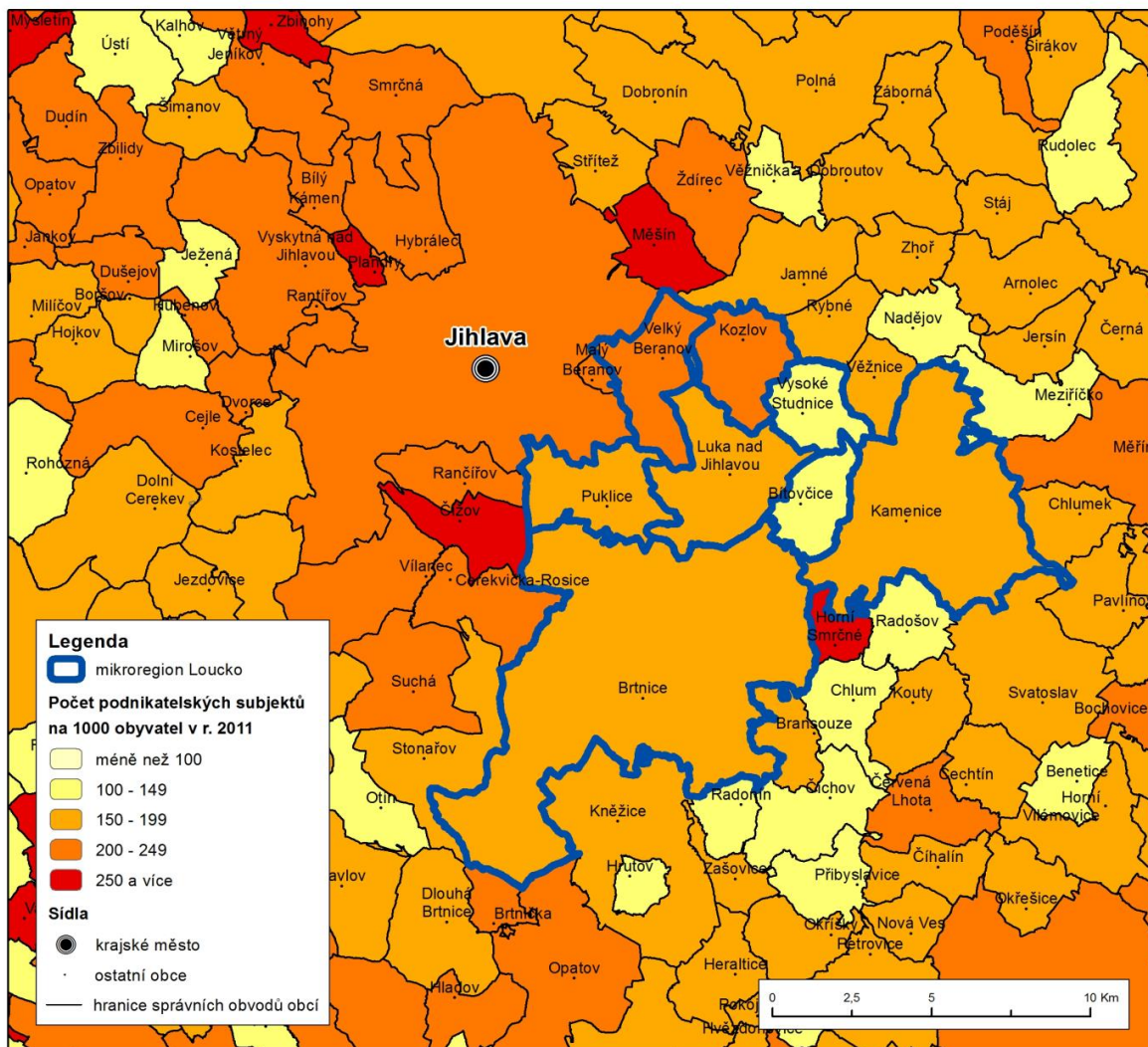
Co se týká **právní formy**, významný podíl tvoří živnostníci. Jejich počet mezi lety 2008 a 2012 vzrostl o více než 100 subjektů. Ostatní právní formy (tj. státní organizace, obchodní společnosti, družstva, svobodná povolání a zemědělci) zůstaly téměř beze změny.

Obrázek č. 13 – Struktura ekonomických subjektů na území MAS LEADER - Loucko podle právní formy – porovnání pro roky 2008 a 2012



Následující obrázek znázorňuje počet **podnikatelských subjektů** na 1000 obyvatel v jednotlivých obcích. Ve většině obcí MAS LEADER - Loucko je více než 150 subjektů, Velký Beranov a Kozlov mají nad 200 subjektů v přepočtu na 1000 obyvatel.

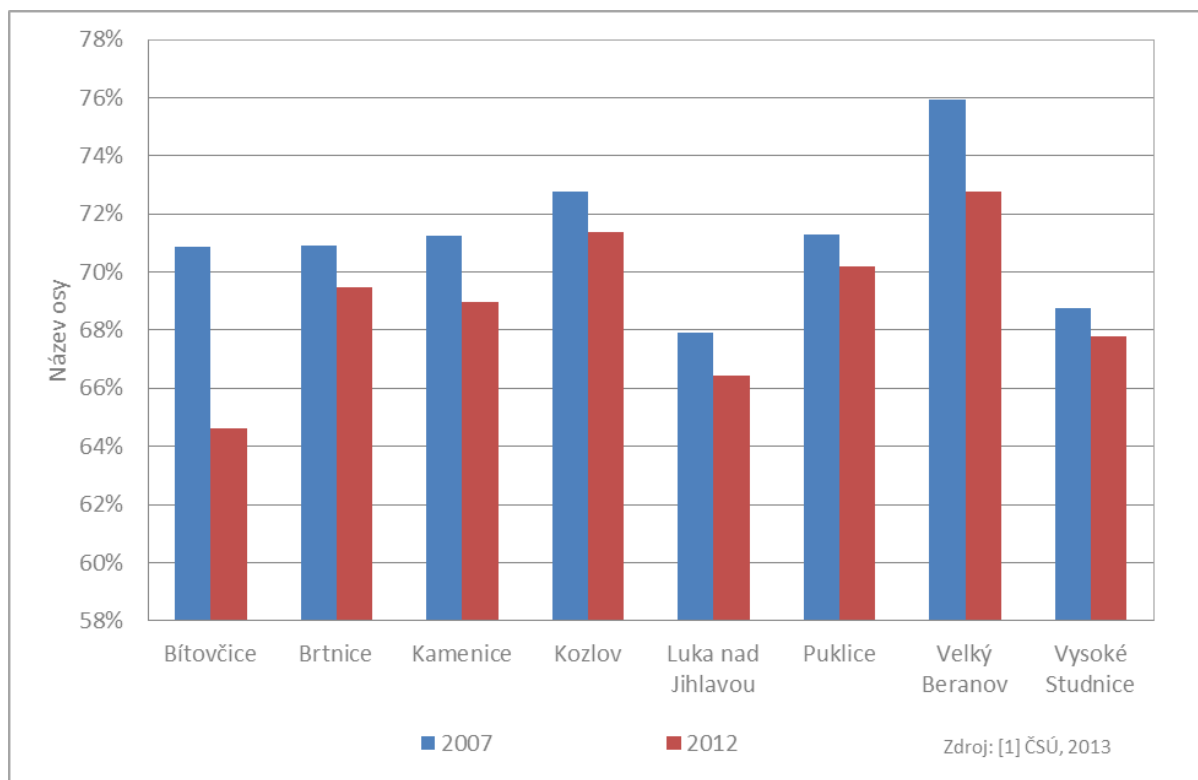
Obrázek č. 14 – Počet podnikatelských subjektů na 1000 obyvatel na území MAS LEADER - Loucko v roce 2011



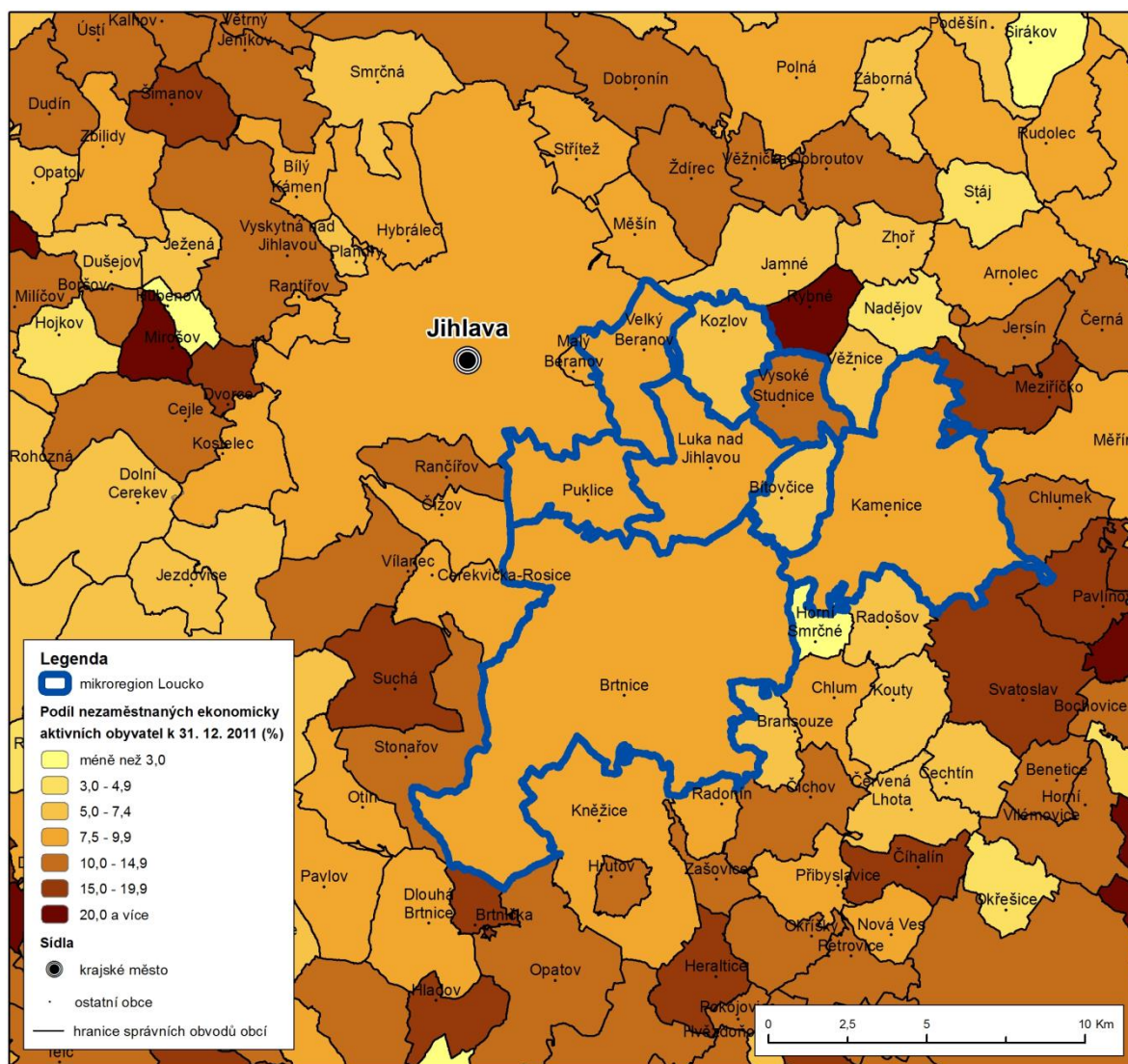
Zdroj: [3] Kraj Vysočina, 2013

Populace v MAS LEADER - Loucko stárne, což je vidět na přiloženém grafu níže. Ve všech obcích MAS LEADER – Loucko je patrné, že se mezi lety 2007 a 2012 snížil podíl obyvatel v produktivním věku.

Obrázek č. 15 – Změna podílů obyvatelstva v produktivním věku na celkové populaci obcí MAS LEADER - Loucko mezi roky 2007 a 2012



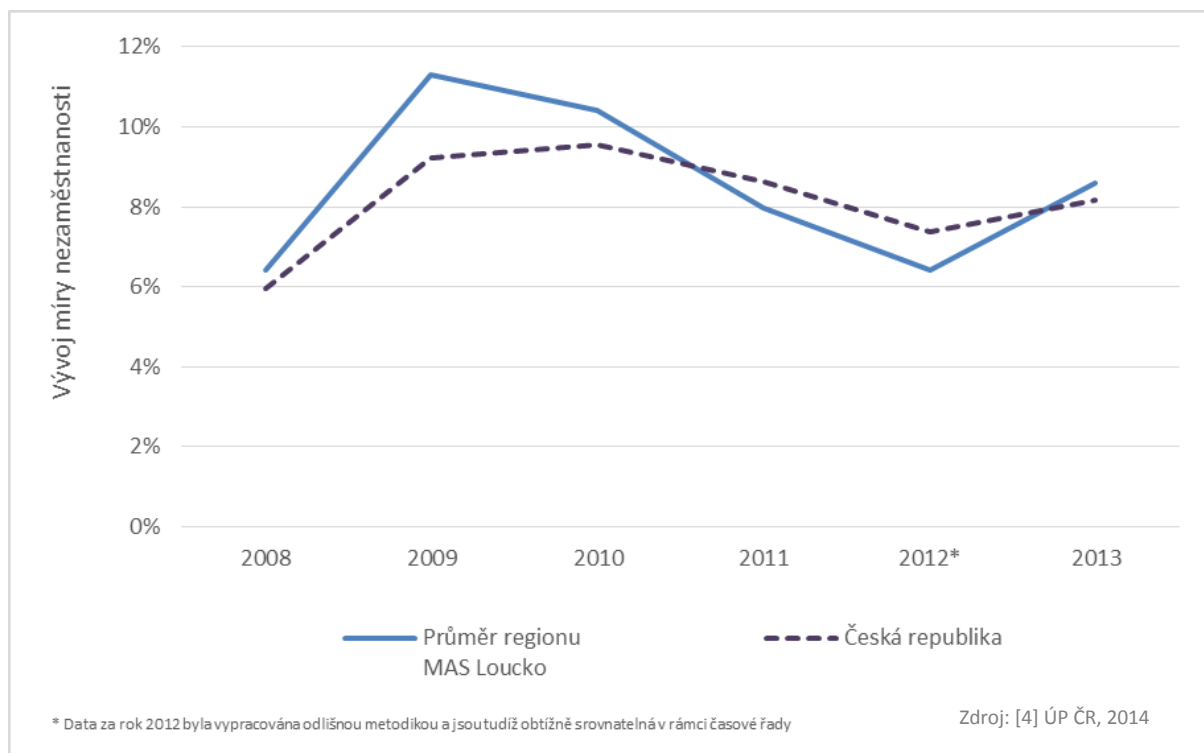
Obrázek č. 16 – Míra registrované nezaměstnanosti na území MAS LEADER - Loucko k 31. 12. 2011



Zdroj: [3] Kraj Vysočina, 2013

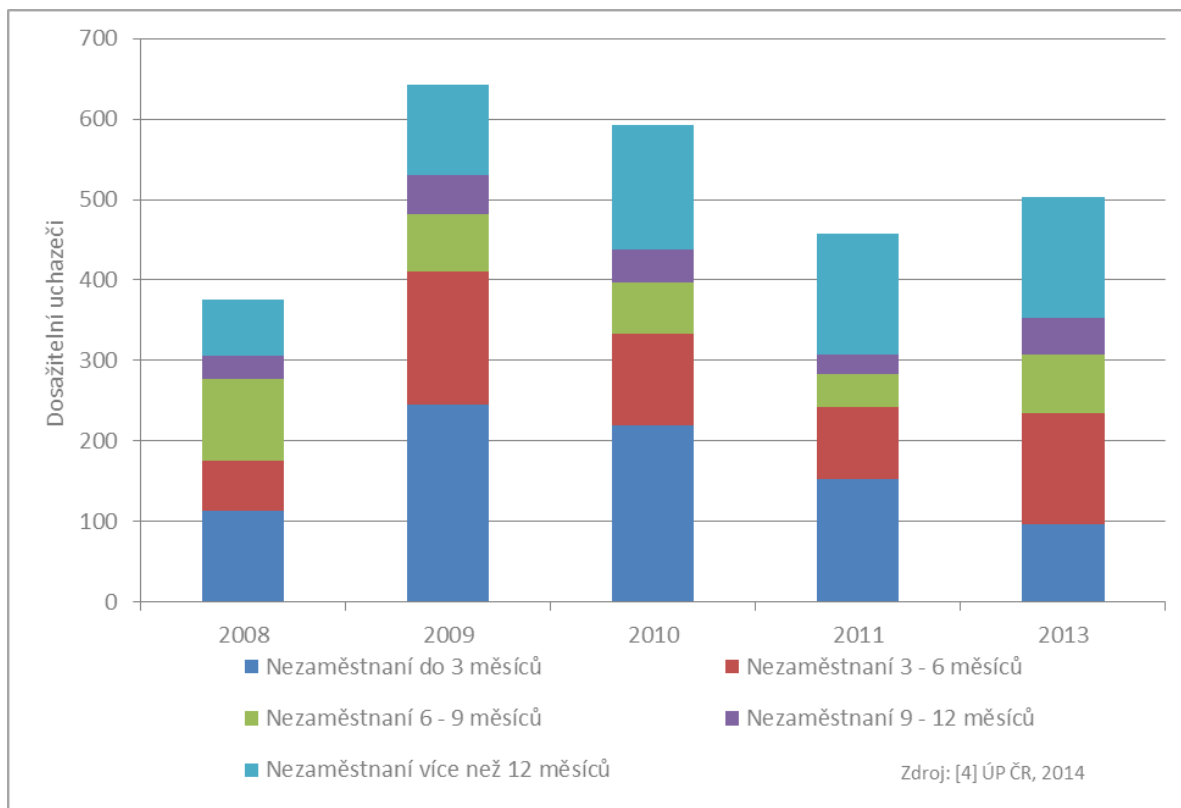
Nezaměstnanost v obcích MAS LEADER - Loucko je mezi roky 2008 a 2010 nad průměrem České republiky. Mezi roky 2011 a 2012 je v ČR zaznamenán pokles nezaměstnanosti i přesto, že v Evropě je z důvodů recese nezaměstnanost velmi vysoká. Srovnání indexu nezaměstnanosti v ČR a MAS LEADER - Loucko je možné sledovat na níže uvedeném grafu.

Obrázek č. 17 – Míra nezaměstnanosti na území MAS LEADER - Loucko a v ČR v letech 2008 – 2013



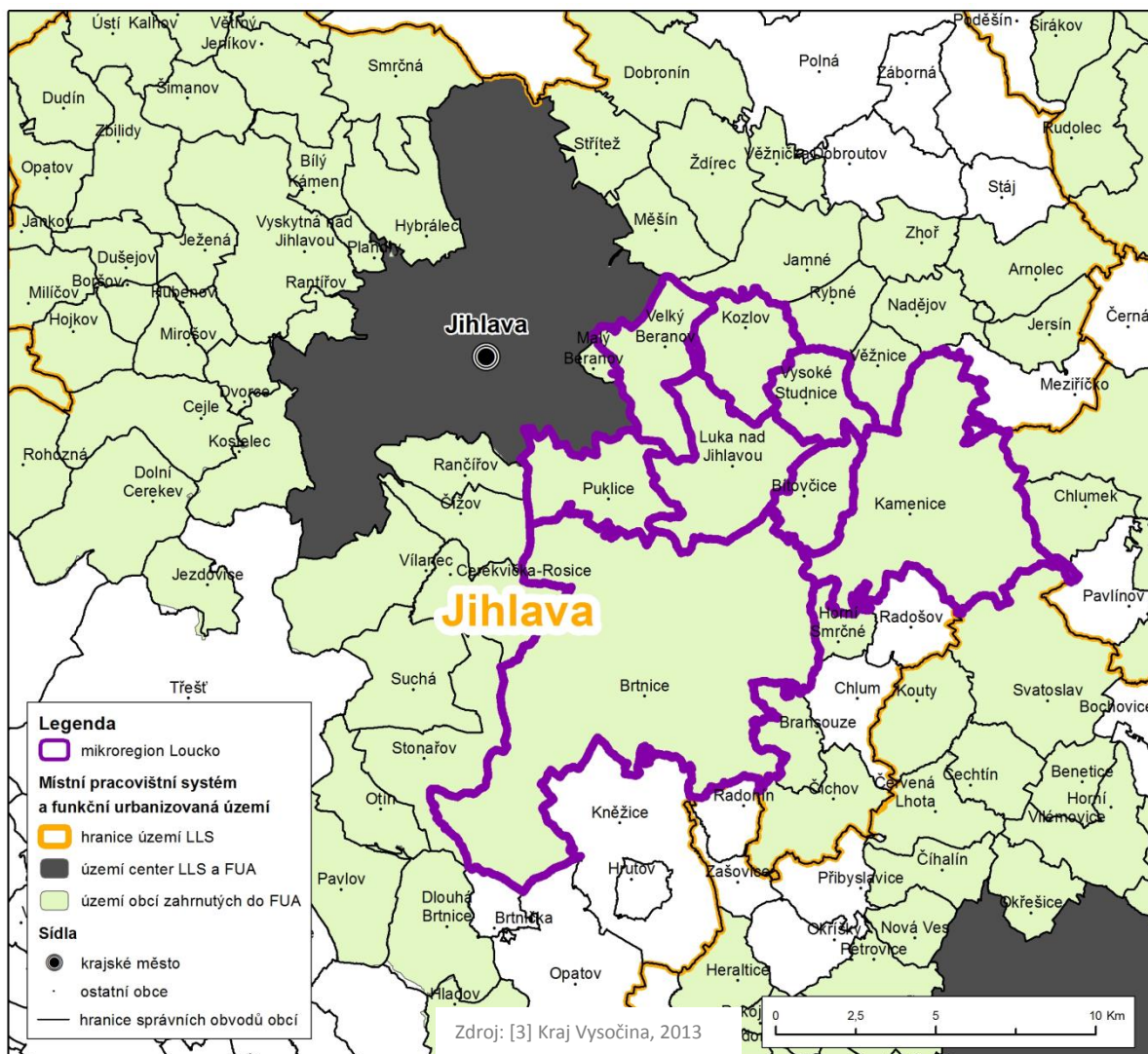
Rok 2013 s sebou přinesl snížení počtu krátkodobě nezaměstnaných (do 3 měsíců). Navýšení počtu nezaměstnaných od 3 do 6 měsíců. Ostatní hodnoty (tzn. nezaměstnaní od 6 do 9, od 9 do 12 a nad 12 měsíců) se oproti předchozím letům téměř nezměnily.

Obrázek č. 18 – Struktura počtu registrovaných uchazečů o zaměstnání v obcích MAS LEADER - Loucko podle délky nezaměstnanosti v letech 2008, 2009, 2010, 2011 a 2013



Místní pracovištní systémy (LLS) jsou území, které z hlediska dojížděky spádují k místním pracovištním centrům. V rámci nich jsou vymezena tzv. funkční urbanizovaná území (FUA), ve kterých je zvláště silná vazba obyvatel na pracoviště v místním centru.

Obrázek č. 19 – Území MAS LEADER - Loucko v kontextu jihlavského místního pracovištního systému a funkčního urbanizovaného území



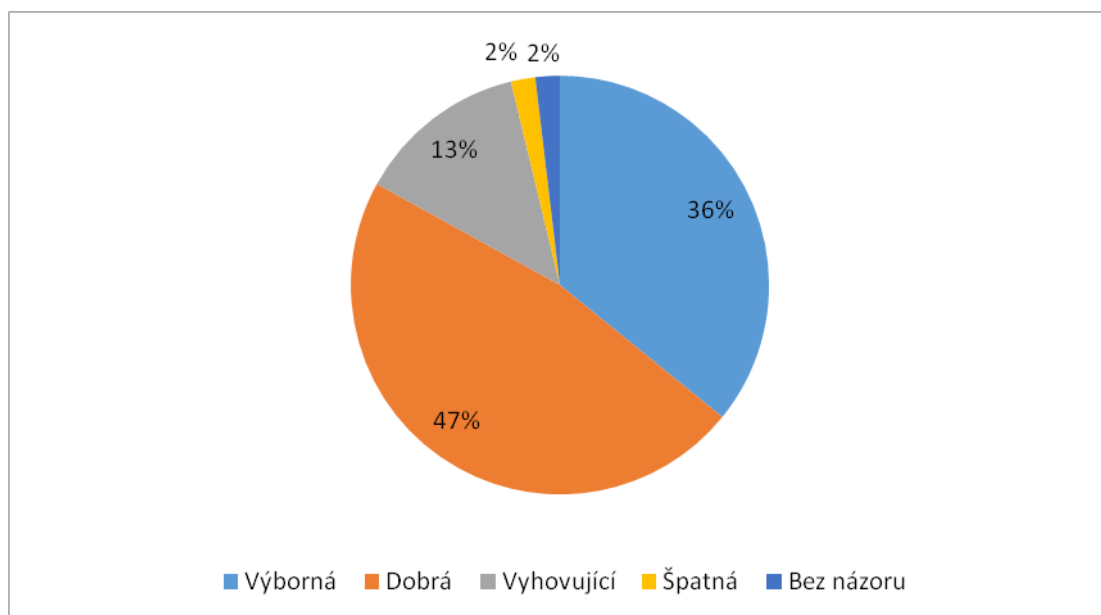
V oblasti podpory konkurenceschopnosti místního soukromého sektoru byly identifikovány např. následující projektové záměry a možnosti podpory podnikání:

- **Vybudování průmyslové zóny v Brtnici: prioritní projekt** města s předpokládaným datem ukončení v roce 2017. Pro tento záměr jsou prováděny tyto aktivity - zpracování studie, projektová dokumentace pro územní řízení a výkupy pozemků.
- **Zřízení internetových stránek propagujících místních podnikatele** a informující o nich veřejnost.
- Možnost **zvýhodněného pronájmu pozemků/objektů obcí místním podnikatelů**.
- Podpora forem podnikání, které přispívají k řešení společenských problémů – **sociální podnikání**.

Mezi další potřeby místních podnikatelů zjištěné při specializovaném šetření patří **podpora v oblasti provozních nákladů** na rozvoj podnikání (např. odpuštění či snížení místních poplatků, spolufinancování nákladů na úvěry), pomoc s **marketingovými aktivitami** a s **modernizací výroby**/poskytovaných služeb.

Podnikatelé MAS LEADER – Loucko hodnotili v dotazníkovém šetření, zda jejich obec je vhodná pro podnikání. Z grafu vyplývá, jako výbornou, dobrou či alespoň vyhovující z hlediska podmínek podnikání hodnotí svou obec celých 96 % respondentů.

Obrázek č. 20 – Jak hodnotíte obec jako místo k podnikání?

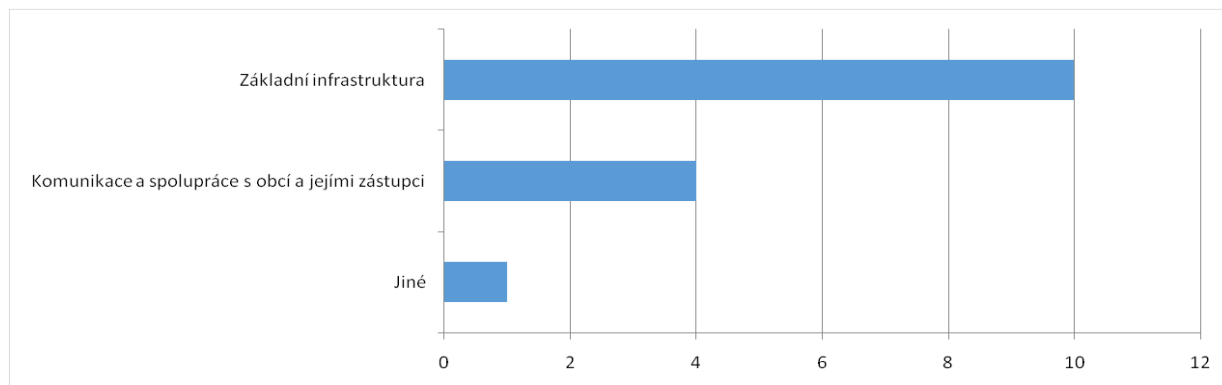


Zdroj: [8] MAS LEADER - Loucko, 2014

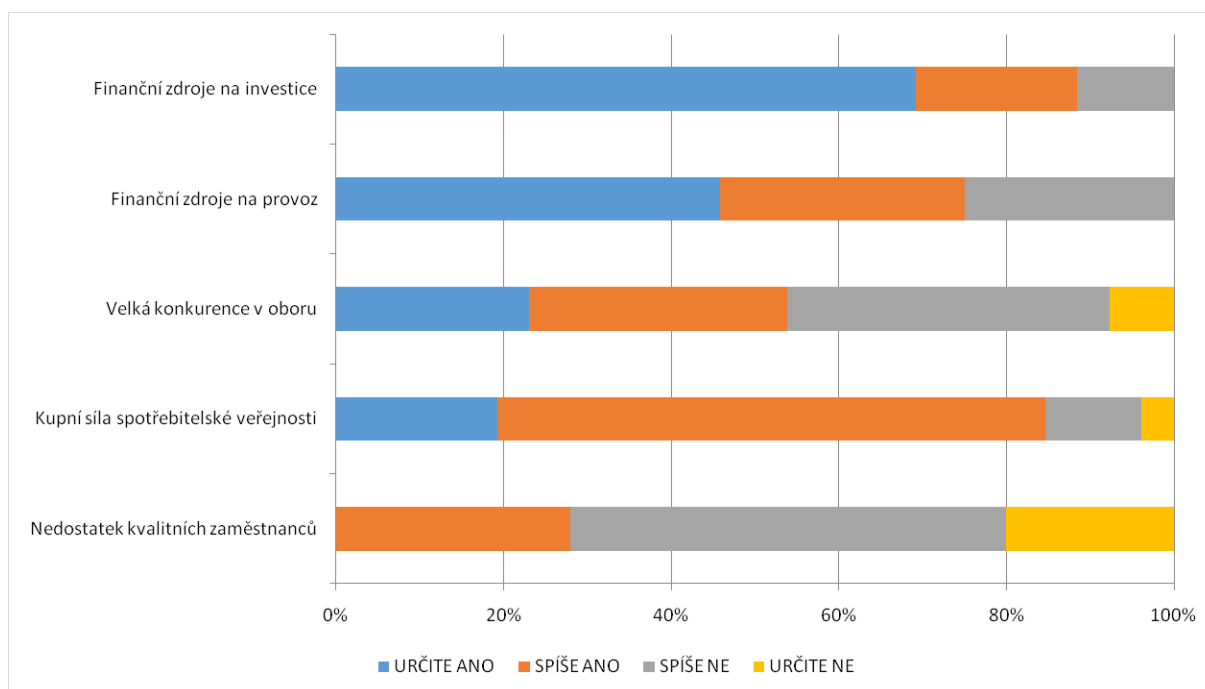
Podnikatelům v MAS LEADER – Loucko vyhovuje základní infrastruktura a komunikace s obcí a jejími zástupci. Naopak jako překážka se jeví zejména nedostatek finančních zdrojů na investice i provoz. Více je uvedeno v níže uvedených grafech, které shrnují dotazníkové šetření u podnikatelů v MAS LEADER – Loucko.

Obrázek č. 21 – Dobře fungující aspekty pro podnikání v MAS LEADER – Loucko podle názoru podnikatelů

Zdroj: [8] MAS LEADER - Loucko, 2014



Obrázek č. 22 – Oblasti, ve kterých jsou podnikatelé nespokojení v rámci MAS LEADER - Loucko

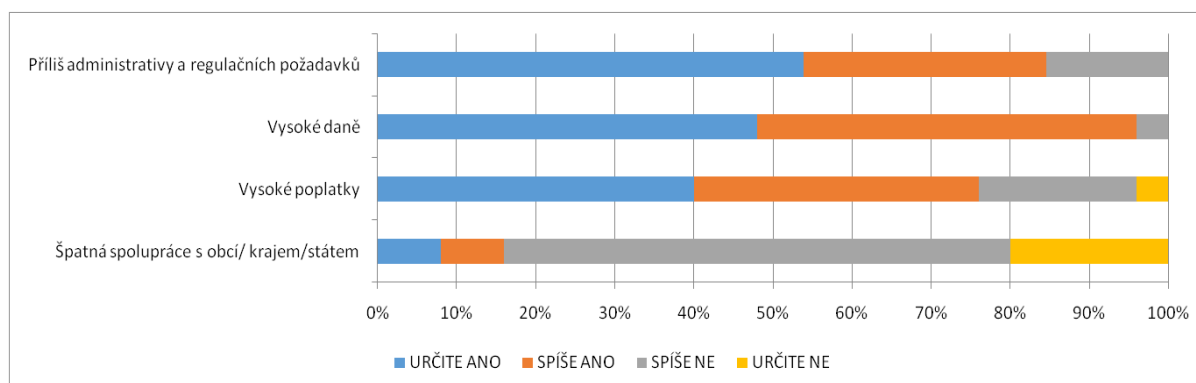


Zdroj: [8] MAS LEADER - Loucko, 2014

Podnikatelé v MAS LEADER – Loucko jsou nespokojení s přílišnou administrativou a výší regulačních poplatků. Dále se podnikatelé vyjadřují negativně k výši daní a poplatků, kterými jsou zatíženi v rámci podnikání.

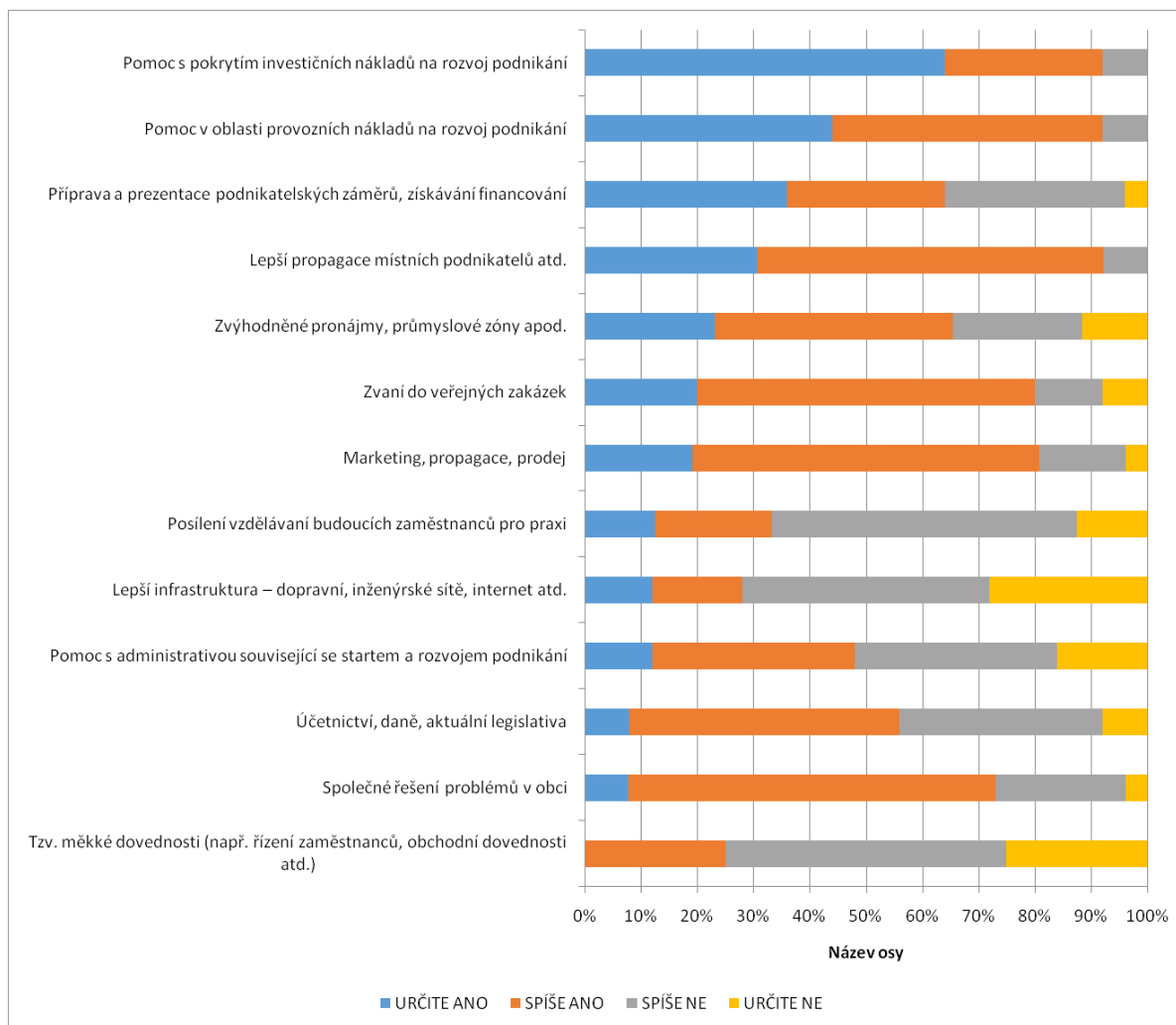
V souladu s výše uvedenými překážkami pro rozvoj podnikání jsou také oblasti, ve kterých by místní podnikatelé uvítali největší pomoc. Jde především finanční oblast – dotace na investiční náklady, modely financování provozních nákladů a další možnosti přístupu k financování.

Obrázek č. 23 – Překážky definované podnikateli v rámci MAS LEADER - Loucko



Zdroj: [8] MAS LEADER - Loucko, 2014

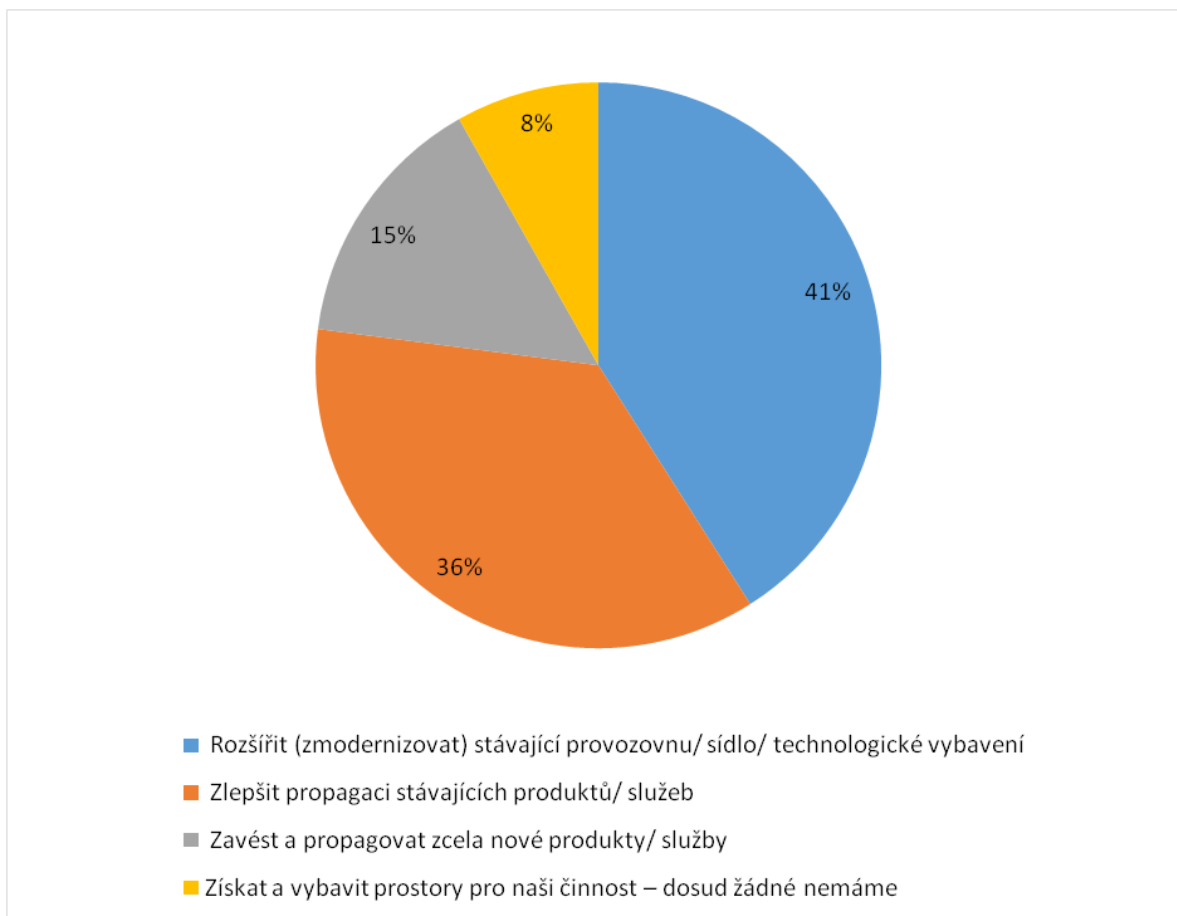
Obrázek č. 24 – Oblasti, ve kterých by podnikatelé na území MAS LEADER – Loucko uvítali vnější pomoc



Zdroj: [8] MAS LEADER - Loucko, 2014

Nejvíce investičních potřeb místních podnikatelů směřuje do rozšíření provozovny či sídla a 36% podnikatelů by prostřednictvím realizace projektových záměrů chtělo zlepšit propagaci svých výrobků a služeb. Více než 80% podnikatelů by uvítalo dotační podporu k realizaci svých projektových záměrů.

Obrázek č. 25 – Projektové záměry připravované podnikateli v rámci MAS LEADER – Loucko

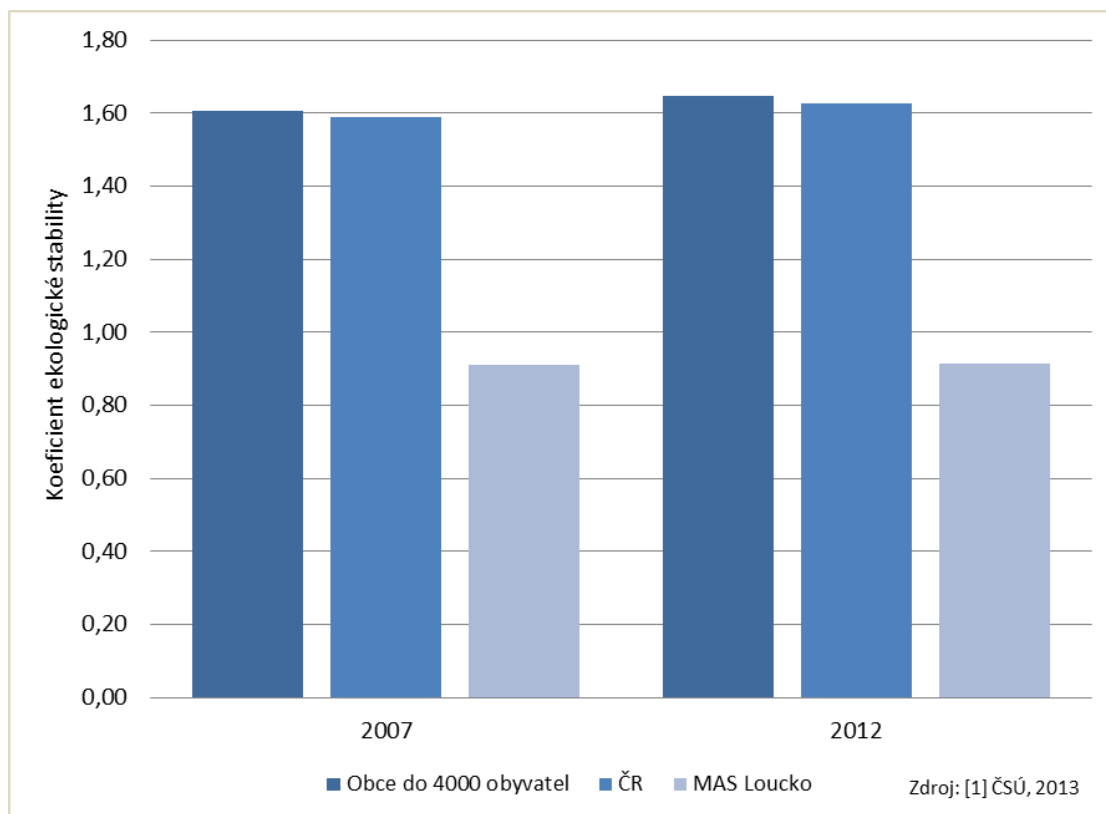


Zdroj: [8] MAS LEADER - Loucko, 2014

(d) Zemědělství a péče o krajinu

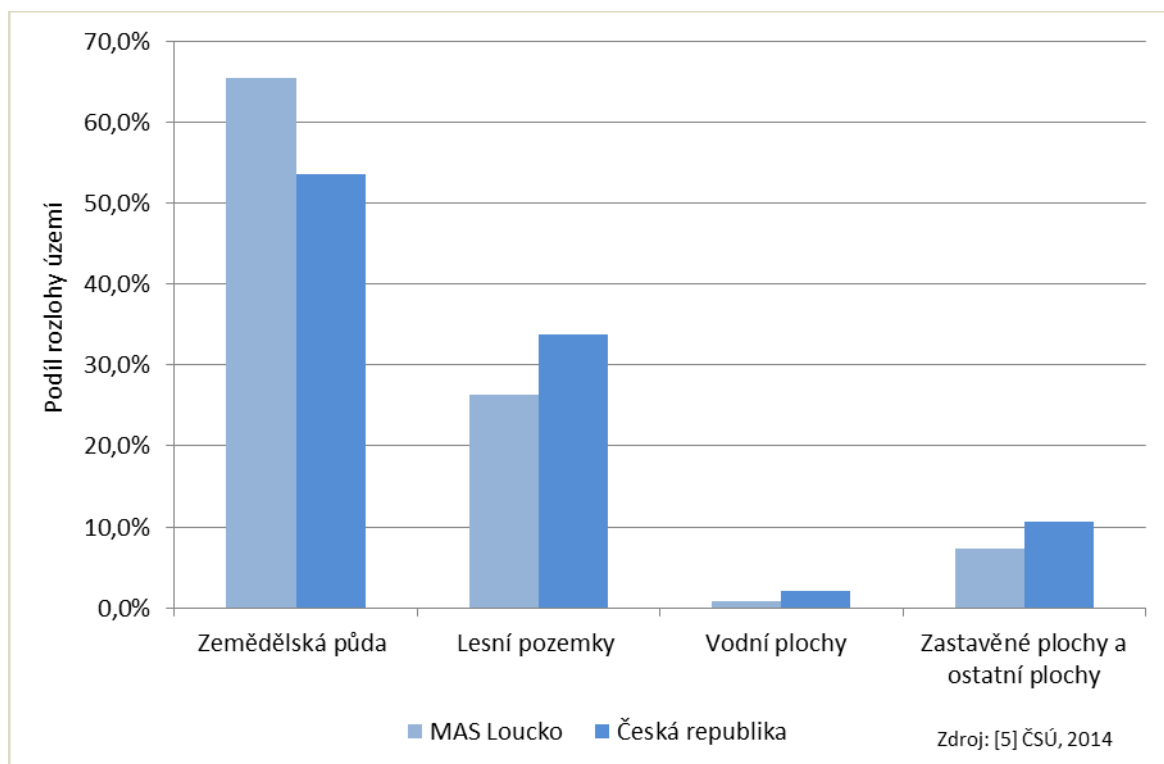
Jak vyplývá z obrázků níže, krajina MAS LEADER - Loucko vykazuje **nižší koeficient ekologické stability** v porovnání s ČR i skupinou českých obcí do 4000 obyvatel. Příčina spočívá ve **vyšším podílu zemědělské** půdy na území MAS LEADER - Loucko. Poměr ekologicky stabilních (např. lesy, pastviny, mokřady, rybníky, sady, louky, atd.) a ekologicky nestabilních (zastavěná plocha, orná půda, sady s černým úhorem, atd.) ploch v rámci zemědělské půdy má území MAS LEADER - Loucko srovnatelné s oběma referenčními skupinami.

Obrázek č. 26 – Srovnání hodnoty koeficientu ekologické stability pro MAS LEADER - Loucko, obce do 4000 obyvatel a pro ČR jako celek v letech 2007 a 2012

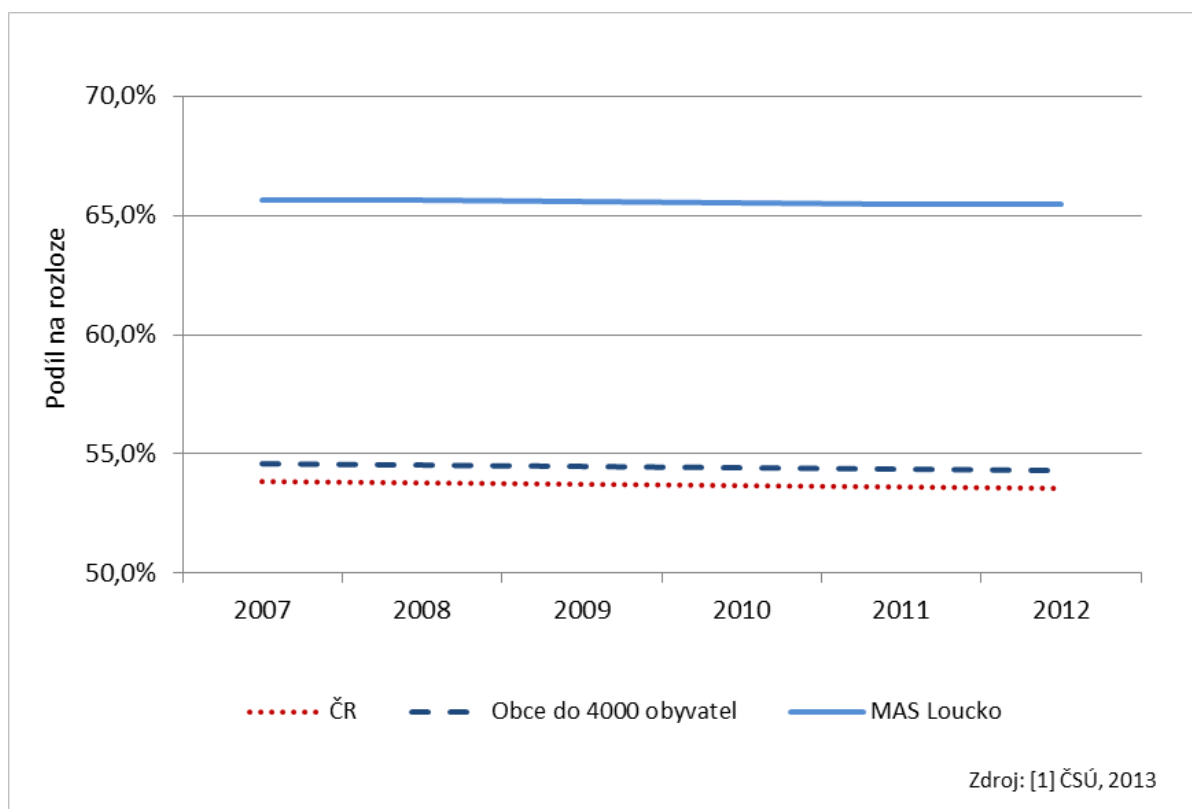


Největší část území MAS LEADER - Loucko je využívána jako zemědělská půda a lesní pozemky, což dokazují níže uvedené grafy. Celkově je **v obcích MAS LEADER - Loucko více než 65% zemědělské půdy** z celkové rozlohy území, což je o 10% více než v ČR resp. v obcích do 4000 obyvatel. Zemědělská půda je z více než 70% využívána jako půda orná (více než 20% z rozlohy zemědělské půdy tvoří trvalé travní porosty).

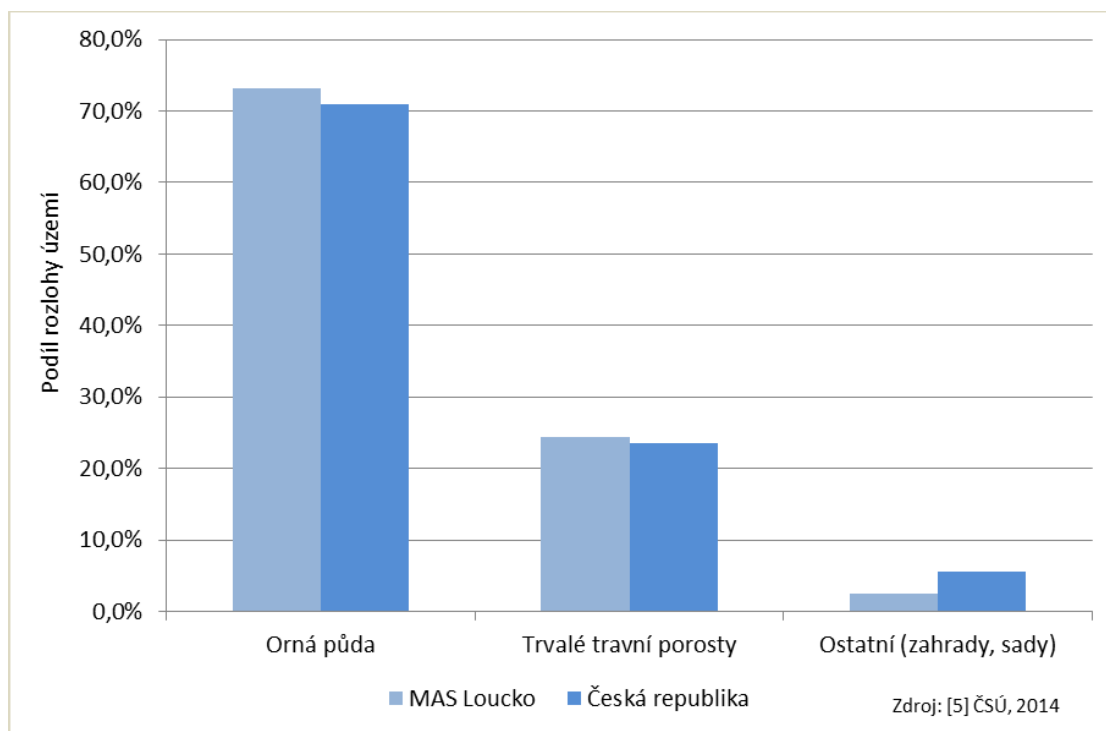
Obrázek č. 27 – Porovnání využití území MAS LEADER – Loucko a ČR v roce 2012



Obrázek č. 28 – Srovnání podílu zemědělské půdy na celkové rozloze území pro MAS LEADER - Loucko, obce do 4000 obyvatel a pro ČR jako celek v letech 2007 – 2012

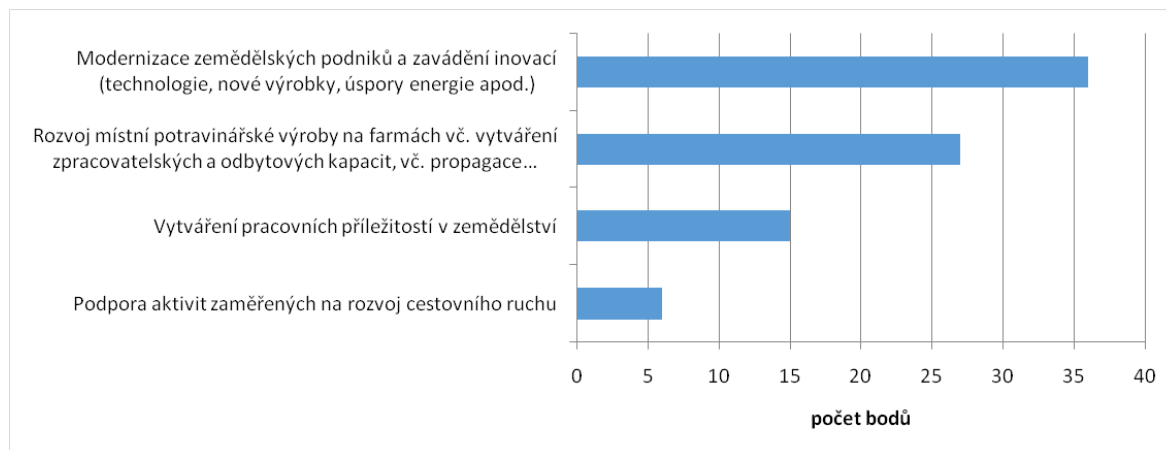


Obrázek č. 29 – Porovnání jednotlivých typů zemědělské půdy MAS LEADER – Loucko a ČR v roce 2012



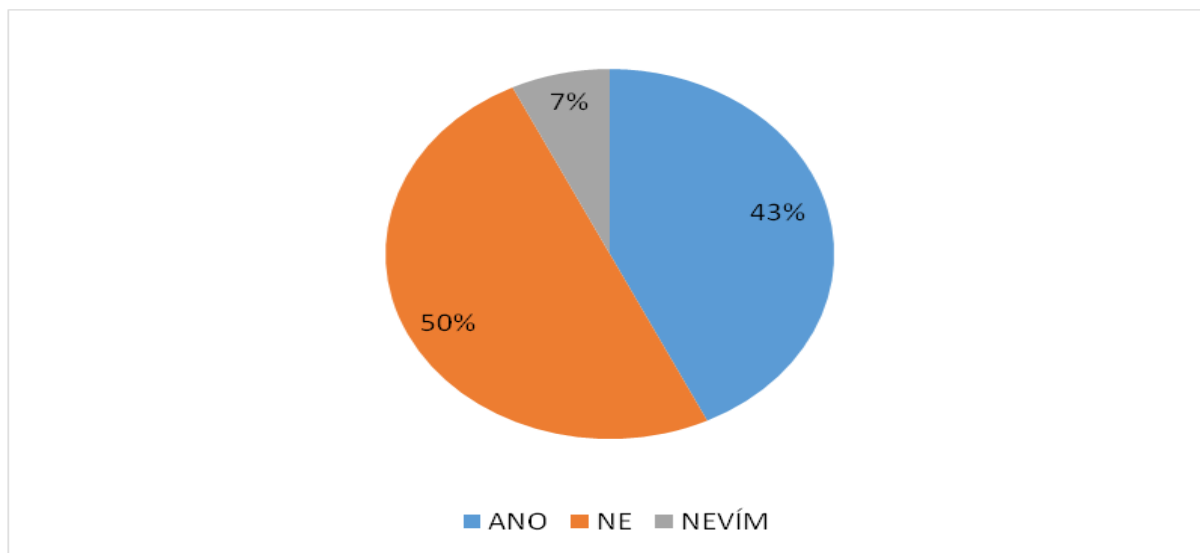
Dotazníkem směřovaným na **zemědělce** byla zjištěna prioritní témata k řešení, a ta jsou znázorněna na níže uvedeném obrázku. Největší počet bodů byl přidělen **modernizaci zemědělských podniků** a **zavádění inovací** a rozvoji místní **potravinářské výroby** na farmách. Z dotazování vyplývá nutnost **racionalizovat pravidla dotací** pro zemědělce a podporovat projekty, které mají prokazatelný smysl a přínos pro tuto oblast. Někteří respondenti se totiž domnívají, že velká část projektů realizovaných s dotacemi je zbytečná a jde o plýtvání penězi. Zemědělci si přejí spolufinancování projektů, podporu úroků, propagace českých a regionálních potravin, podpora živočišné výroby, produkce masa, mléka a následně výroba kvalitních potravin.

Obrázek č. 30 – Priority rozvoje zemědělství podle názoru zemědělců na území MAS LEADER - Loucko



Zdroj: [8] MAS LEADER - Loucko, 2014

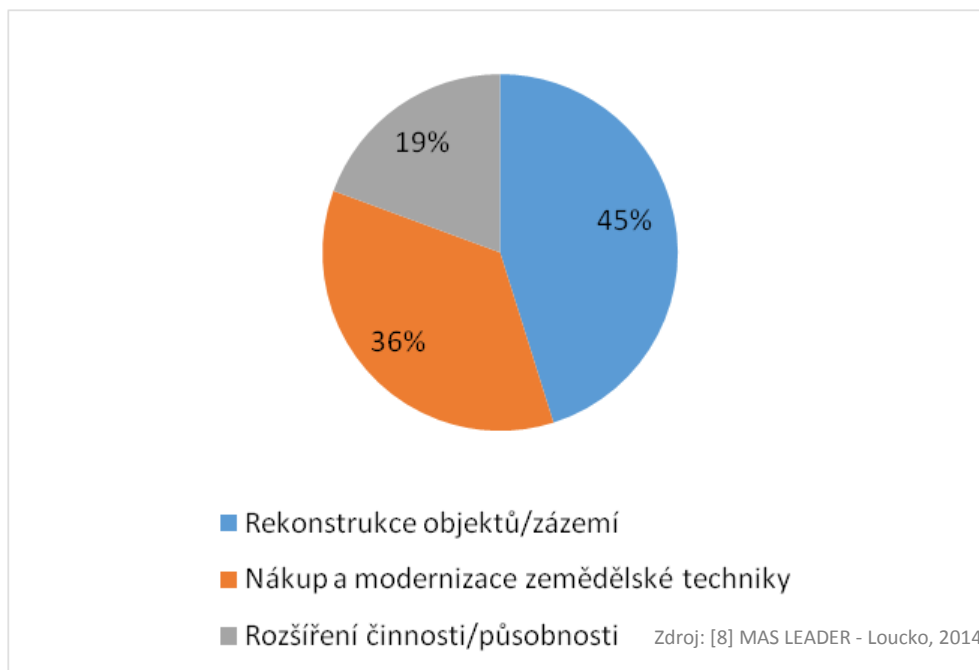
Obrázek č. 31 – Odpovědi na otázku pro zemědělce na území MAS LEADER - Loucko: „Děláte nebo zvažoval/a jste někdy aktivity v oblasti cestovního ruchu (např. ubytování, agroturistika apod.)?“



Zdroj: [8] MAS LEADER - Loucko, 2014

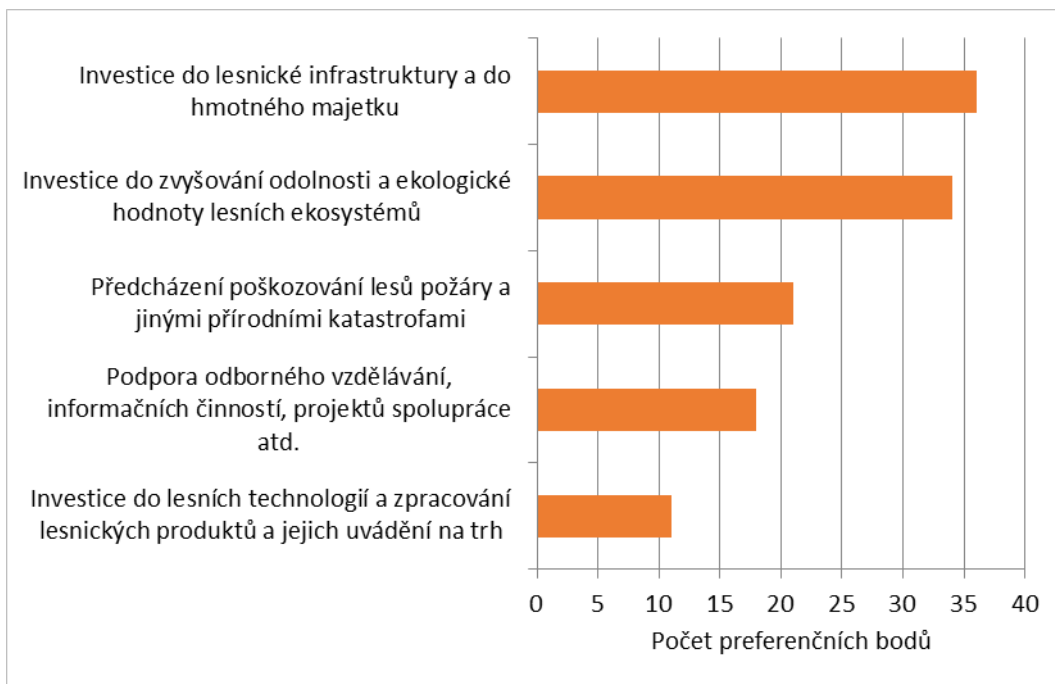
Jak vyplývá z výše uvedeného grafu, 43% zemědělců uvažovalo o realizaci aktivit v oblasti cestovního ruchu a naopak 50% zemědělců o tyto aktivity nemá zájem a neuvažuje o nich. Investiční záměry zemědělců směřují do rekonstrukce objektů ve 45 % případů, 36 % investic je do nákupu a modernizace zemědělské techniky a zbytek tj. 19% projektů do rozšíření činnosti.

Obrázek č. 32 – Tematické zaměření plánovaných investičních záměrů zemědělců na území MAS na roky 2014 – 2020.



Dotazováním lesníků na území MAS bylo zjištěno (viz graf pod textem), že z pohledu respondentů jsou nejdůležitější investice do lesnické infrastruktury a do hmotného majetku a následně do zvyšování odolnosti a ekologické hodnoty lesních ekosystémů. Výsledným zjištěním z dotazování je také fakt, že 75% lesníků momentálně neví, jestli v daném období budou realizovat rozvojové/investiční projekty.

Obrázek č. 33 – Priority rozvoje lesnictví podle názoru lesních hospodářů na území MAS LEADER - Loucko



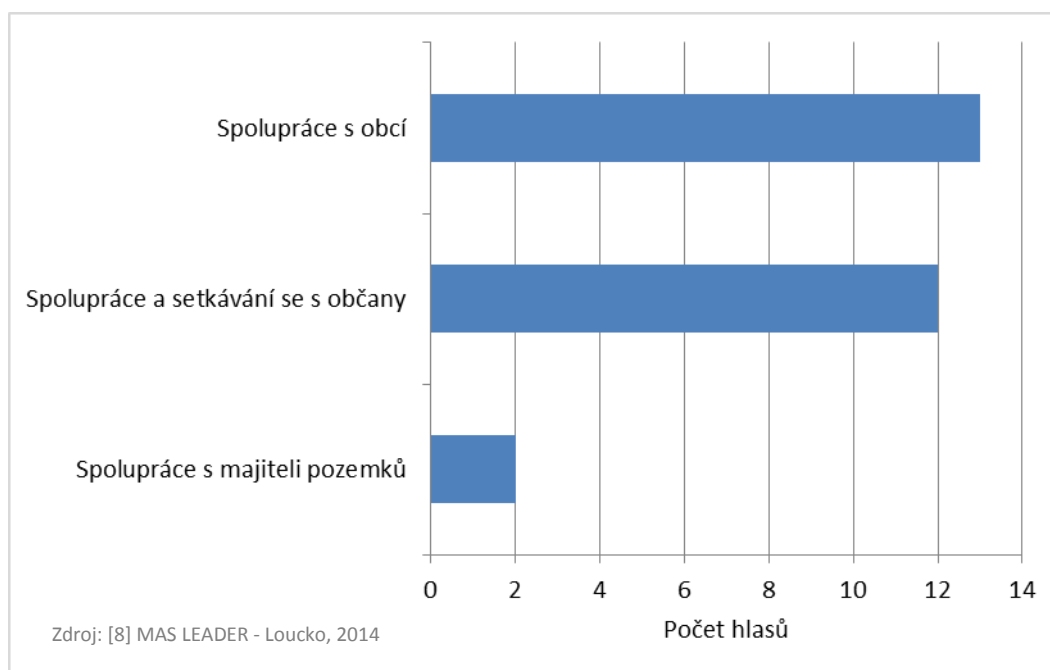
(e) Veřejný život

Důležitým předpokladem pro kvalitní život v obcích MAS LEADER - Loucko je nabídka veřejných akcí, zájmových aktivit a existence veřejných spolků a sdružení, ve kterých se mohou obyvatelé jednotlivých obcí realizovat a vyžít ve svém volném čase. V obcích MAS LEADER - Loucko bylo identifikováno velké množství spolků působících v různých oblastech.

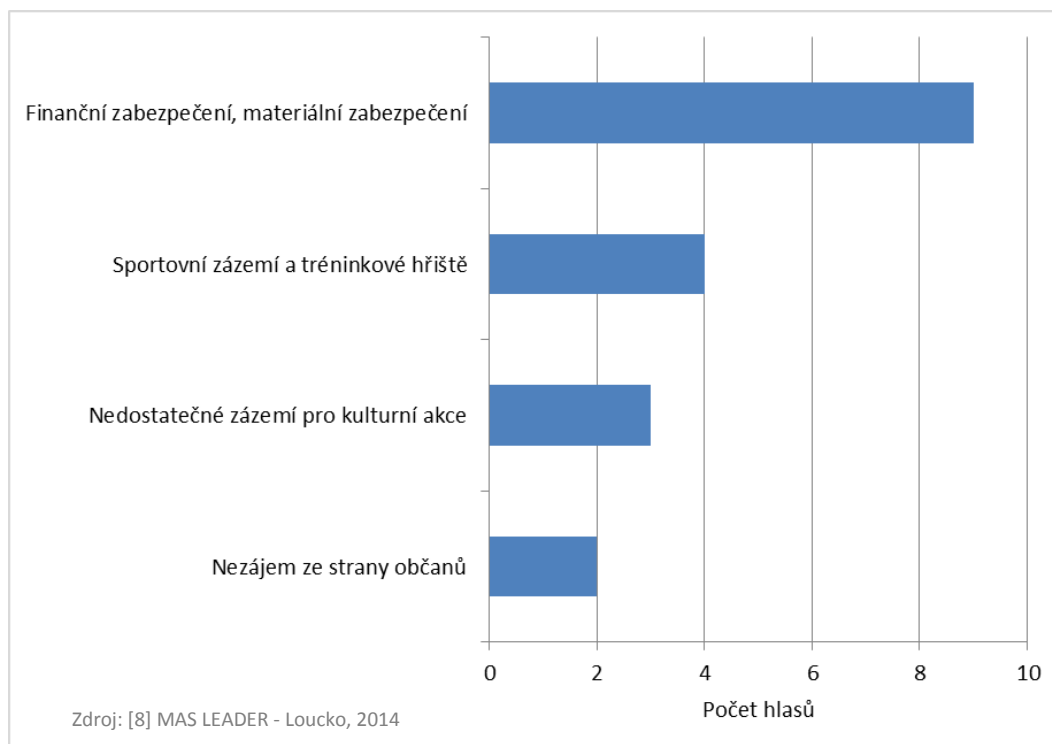
Mezi nejčastěji zmiňované patří sbor dobrovolných hasičů (SDH), myslivecká sdružení (MS), TJ Sokol. Dále jsou identifikovány různé kulturní spolky působící v divadelní oblasti nebo v umění či designu. Všechny obce disponují sportovními areály a plánují jejich rozšíření či výstavbu nových areálů.

Uvedené spolky v rámci jednotlivých obcí organizují akce pro veřejnost a snaží se tak vyplnit kulturní život. Spolky také plánují svůj rozvoj a podporu vývoje a zlepšení života v jednotlivých obcích.

Obrázek č. 34 – Dobře fungující aspekty práce spolků na území MAS LEADER - Loucko podle názoru jejich zástupců

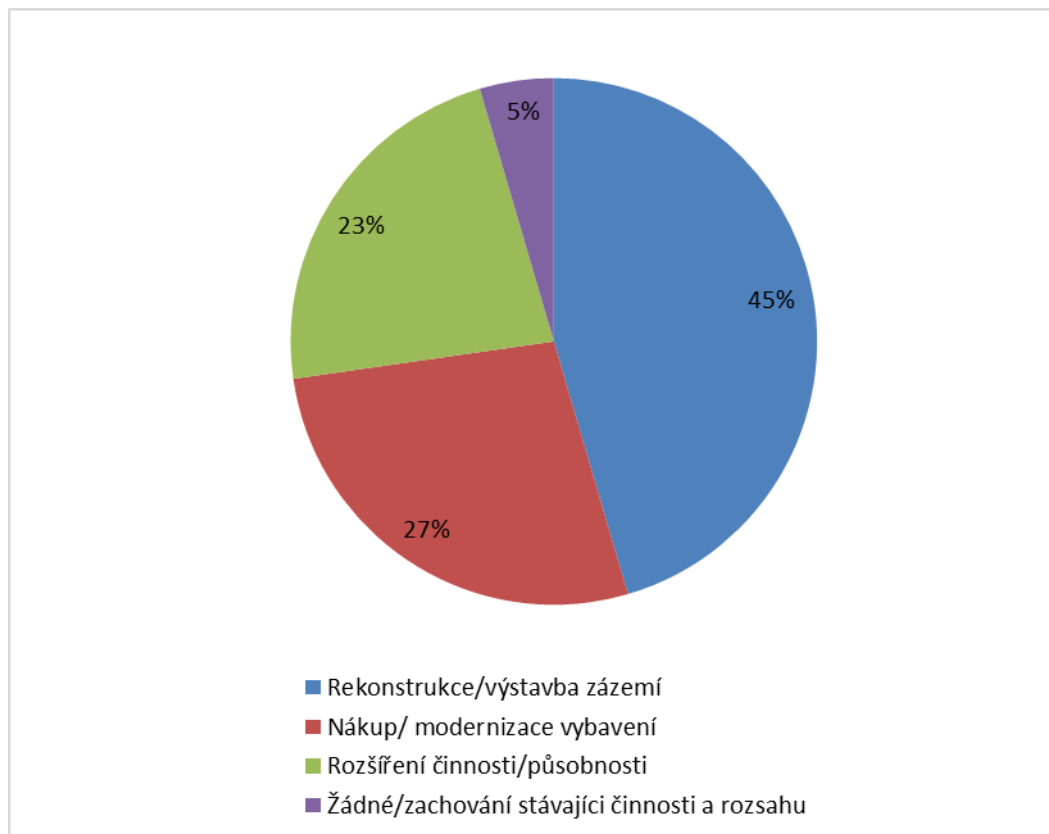


Obrázek č. 35 – Špatně fungující aspekty práce spolků na území MAS LEADER - Loucko podle názoru jejich zástupců



Neziskové organizace se úspěšně věnují spolupráci s obcí a rozvoji komunitního života, jak vyplývá z dotazníkového šetření. Naopak v rámci neziskových organizací špatně funguje finanční a materiální zabezpečení. Nejvíce projektových záměrů je namířeno do oblasti rekonstrukce a výstavby zázemí pro neziskové organizace a nákupu či modernizace vybavení. Tyto projektové záměry jsou v souladu s výše uváděnými nedostatky v oblasti činnosti spolků na území MAS.

Obrázek č. 36 - Projektové záměry spolků a dalších neziskových organizací na území MAS LEADER – Loucko



Zdroj: [8] MAS LEADER - Loucko, 2014

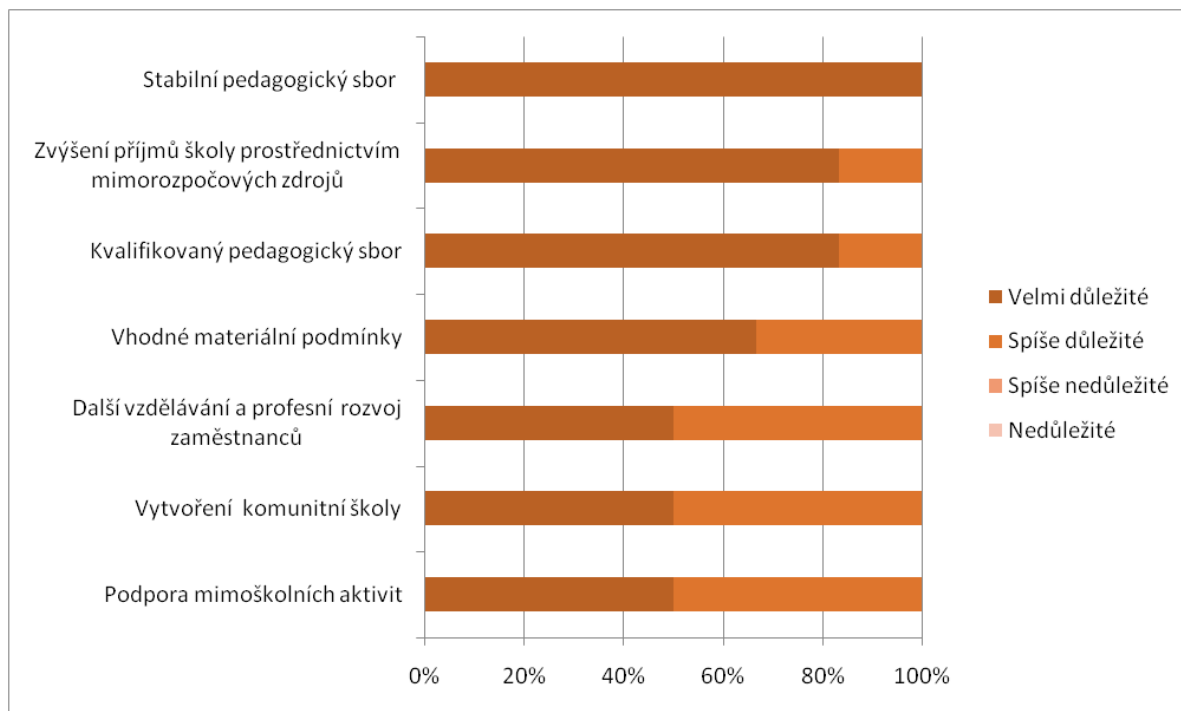
(f) Veřejné služby

➤ OBLAST ŠKOLSTVÍ

Na území MAS LEADER – Loucko se nachází 5 základních škol prvního a druhého stupně (Brtnice, Kamenice, Luka nad Jihlavou, Puklice, Velký Beranov) a jedna základní škola prvního stupně (Kozlov). Žáci z Bítovčic dojíždí do ZŠ Luka nad Jihlavou a žáci obce Vysoké Studnice a Kozlova do ZŠ Velký Beranov. V MAS LEADER - Loucko bylo k 31. 12. 2012 evidováno **celkem 1 867 žáků základních škol do 14-ti let**. Dále v každé obci je mateřská školka a zakládají se i mateřská centra.

Při dotazování ve školách bylo zjištěno, že za nejdůležitější je považován stabilní pedagogický sbor, ale velký důraz je kladen i na kvalitu pedagogů. Důležitým faktorem pro školy je zvýšení příjmů prostřednictvím mimorozpočtových zdrojů.

Obrázek č. 37 – Názory zástupců školských zařízení na území MAS LEADER – Loucko na důležitost jednotlivých faktorů pro poskytování kvalitního vzdělávání.

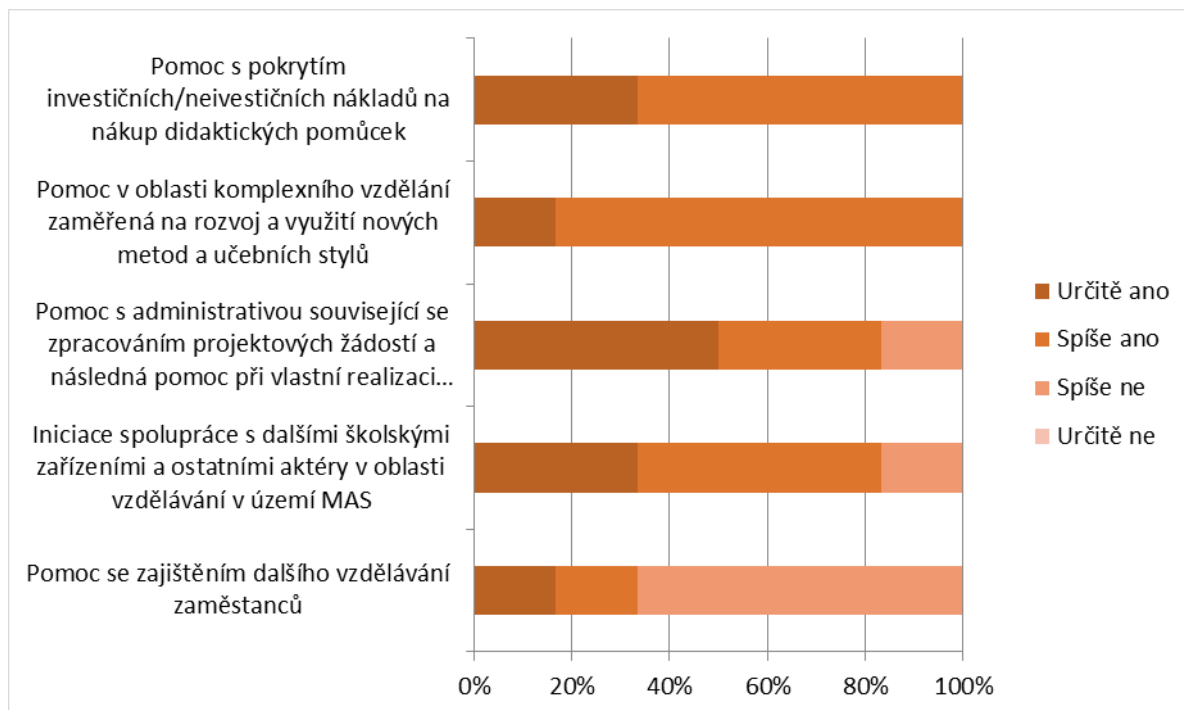


Zdroj: [8] MAS LEADER - Loucko, 2014

Pokud jde o preference v oblastech, které by škole prospěly a pomohly, na prvním místě je požadována pomoc s pokrytím nákladů na nákup didaktických pomůcek. Následně si školy žádají o pomoc s administrativou související se zpracováním projektových žádostí a pomoc s realizací projektů. Další preferované oblasti jsou uvedeny na obrázku níže.

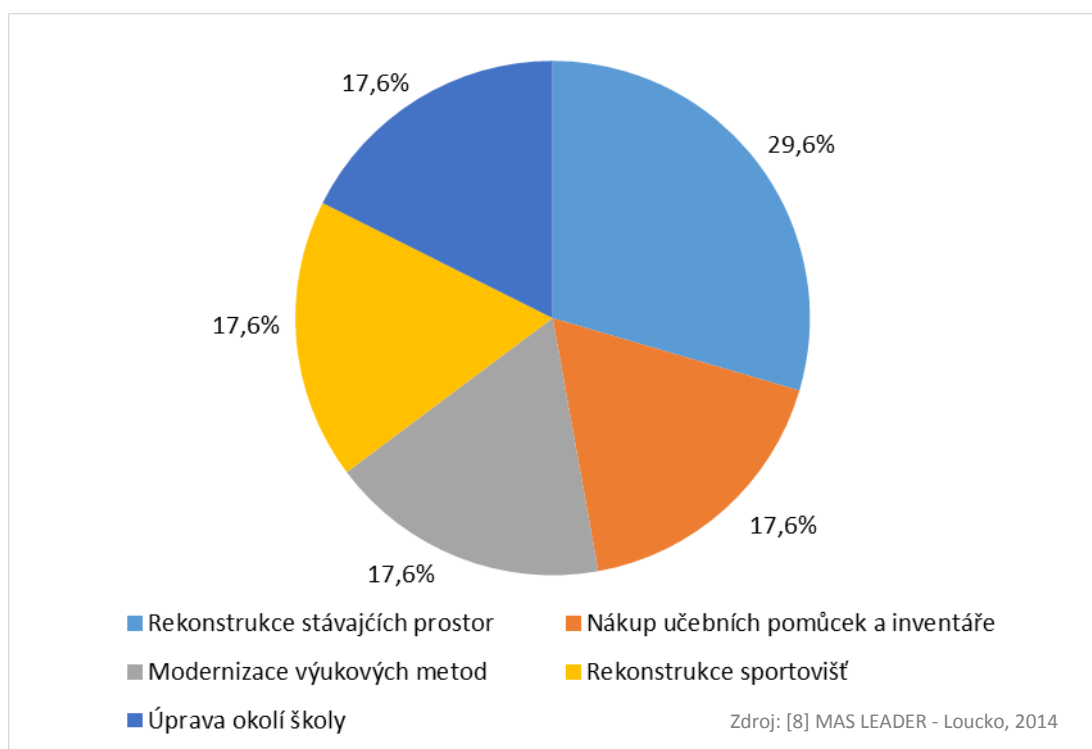
Projekty, které se v oblasti škol plánují, směřují z téměř 30% do rekonstrukcí stávajících prostor. Dalšími důležitými projekty jsou: nákup učebních pomůcek, modernizace výukových metod, rekonstrukce sportovišť a úprava okolí školy. Veškeré plánované projekty budou financovány alespoň částečně z dotační podpory EU, kraje a fondů soukromých společností.

Obrázek č. 38 – Hodnocení potřebnosti vnější podpory a spolupráce se školskými zařízeními na území MAS LEADER – Loucko v jednotlivých oblastech.



Zdroj: [8] MAS LEADER - Loucko, 2014

Obrázek č. 39 – Typy plánovaných investičních projektů školských zařízení na území MAS LEADER – Loucko na roky 2014 - 2020.



Zdroj: [8] MAS LEADER - Loucko, 2014

➤ OBLAST ZDRAVOTNICTVÍ A SOCIÁLNÍ SLUŽBY

Vzhledem k dopravní dostupnosti všech obcí v regionu MAS LEADER – Loucko využívají občané **poskytování odborné zdravotní péče** v krajském městě Jihlava, kde se nachází Nemocnice Jihlava, která zajišťuje ambulantní a lůžkovou základní léčebnou péči, dále specializovanou diagnostickou péči. Na objekt nemocnice navazuje poliklinika Dům zdraví, kde působí několik desítek specializovaných ambulantních pracovišť. V Jihlavě se nachází také Psychiatrická léčebna, která poskytuje komplexní odbornou psychiatrickou a diagnostickou péči, Zdravotnická záchranná služba Kraje Vysočina (ZZS), která je součástí Integrovaného záchranného systému. Sídlo v Jihlavě má Protialkoholní záchytná stanice Kraje Vysočina.

Mimo krajské město je zajištěna základní lékařská péče pro občany města Brtnice a městysů Kamenice a Luka nad Jihlavou, kde se nachází ordinace praktických lékařů pro dospělé, praktických lékařů pro děti a dorost, stomatologů, gynekologů – viz. tabulka níže. Obyvatele Bítovčic, Kozlova a Vysokých Studnic využívají lékařských ordinací v Lukách nad Jihlavou. Velký Beranov a Puklice dojíždějí do lékařských ordinací přímo do krajského města.

Občané MAS LEADER – Loucko využívají v krajském městě i **poskytování sociálních služeb**.

K největším poskytovatelům patří Integrované centrum sociálních služeb Jihlava, Diecézní charita Brno, Oblastní charita Jihlava nebo Clementia, o.p.s. Jihlava. Na druhém místě z hlediska četnosti poskytování služeb je **odborné sociální poradenství**. Ve městě Jihlavě jsou jako poskytovatel sociálních služeb zaregistrována ještě zdravotnická zařízení lůžkového typu: Nemocnice Jihlava a Psychiatrická nemocnice Jihlava.

V Brtnici, Kamenici a Lukách nad Jihlavou se nachází domy s charitativní pečovatelskou službou. Charitativní a pečovatelská služba je poskytována i přímo v terénu.

Tabulka č. 2 – Přehled samostatných lékařských ordinací a lékáren (vč. detašovaných pracovišť) na území MAS LEADER – Loucko

Zdroj: [5] ČSÚ, 2014

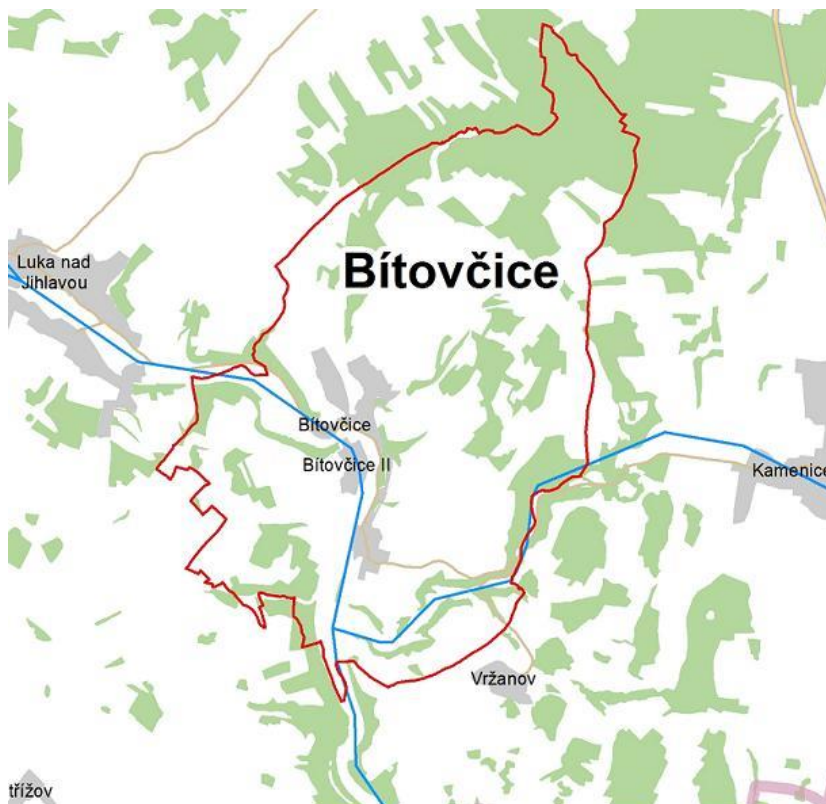
Obec	Praktický lékař pro dospělé	Praktický lékař pro děti a dorost	Stomatolog	Gynekolog	Ostatní zařízení	Lékárna
Bítovčice	0	0	0	0	0	0
Brtnice	2	1	1	1	0	1
Kamenice	1	1	1	1	1	2
Kozlov	0	1	0	0	0	0
Luka nad Jihlavou	2	1	2	1	1	1
Puklice	0	1	0	0	0	0
Velký Beranov	0	1	1	0	0	0
Vysoké Studnice	0	1	0	0	0	0

1.2.2. OBEC BÍTOVČICE

Obec Bítovčice se nachází v jižní části Českomoravské vrchoviny v nadmořské výšce v rozmezí 440–607 m.n.m., 15 km jihovýchodně od Jihlavy. Rozsah zástavby je v rozmezí 435 – 470 m.n.m. Obec má své dvě katastrální území (pojmenované „Dolní Bítovčice“ a „Horní Bítovčice“) Okolí obce se nachází kolem řeky Jihlavy a dvou potoků, Křenického a Kamenického.

Katastrální výměra obce je **6,52 km²**.

Obrázek č. 40 – Katastrální území obce Bítovčice



Zdroj: [11] MAS LEADER - Loucko, 2004

1.2.2.1 Současný stav, problémy a potřeby obce Bítovčice

Současný stav a potřeby obce jsou analyzovány po následujících oblastech – obyvatelstvo (demografie), hmotná infrastruktura, zaměstnanost a ekonomika, zemědělství a péče o krajinu, veřejný život a veřejné služby.

(a) Obyvatelstvo na území obce

V tomto oddílu jsou shrnuty základní informace o obyvatelstvu obce Bítovčice – o vývoji počtu obyvatel, struktuře přírůstku obyvatelstva a o jeho věkové struktuře.

Tabulka č. 3 – Počet obyvatel obce Bítovčice v letech 1991, 2001 a 2011

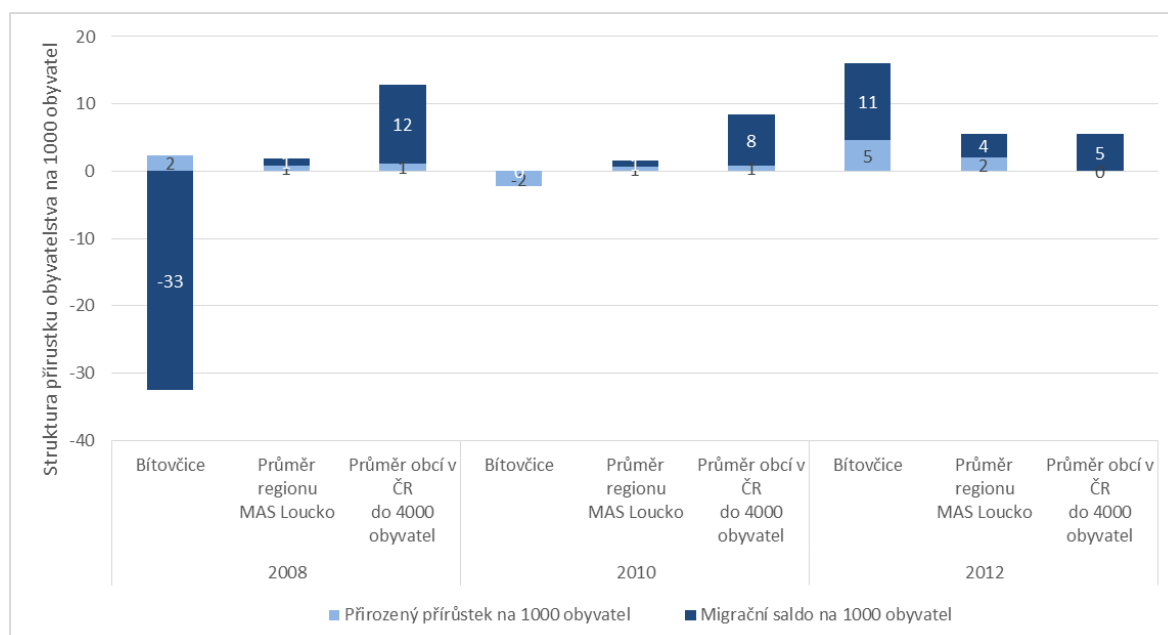
Obec	Místní část	1991	2001	2011	% změna: r. 2011 oproti r. 1991	Absolutní změna mezi r. 2011 a r. 1991
Bítovčice	-	407	399	434	6,6%	27

Zdroj: [6] ČSÚ SLDB, 2014,

V 31. 12. 2013 bylo v obci evidováno **451 obyvatel**.

Na obrázku níže je znázorněna struktura přírůstku obyvatelstva v letech 2008, 2010 a 2012. Z obrázku je zřejmé, že v roce 2008 došlo k úbytku obyvatelstva a to v porovnání s MAS LEADER - Loucko a obcemi do 4000 obyvatel. V roce 2012 je naopak zaznamenán nárůst a to i ve srovnání s průměrem regionu MAS LEADER - Loucko a obcemi do 4000 obyvatel. V obou případech jsou změny způsobeny migračním saldem (tj. rozdílem mezi počtem přistěhovalých a vystěhovalých) a nikoliv přirozeným přírůstkem/úbytkem.

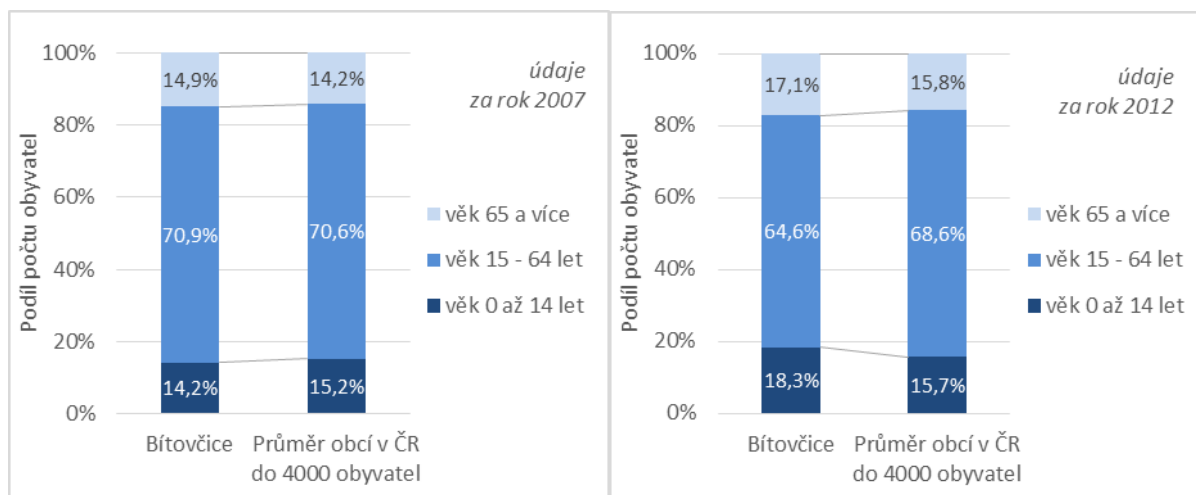
Obrázek č. 41 – Srovnání přirozeného přírůstku a migračního salda pro obec Bítovčice, MAS LEADER - Loucko a obce ČR do 4000 obyvatel v letech 2008, 2010 a 2012



Zdroj: [1] ČSÚ, 2013

Na obrázku níže je uvedeno srovnání věkové struktury obyvatelstva obce Bítovčice a venkovských obcí ČR do 4000 obyvatel v letech 2007 a 2012. Z obrázku je patrné, že v uvedeném pětiletém období populace obce v porovnání se podobnými venkovskými obcemi změnila v produktivním věku tj. skupině 15 – 64 let – **nárůst o 6 %**.

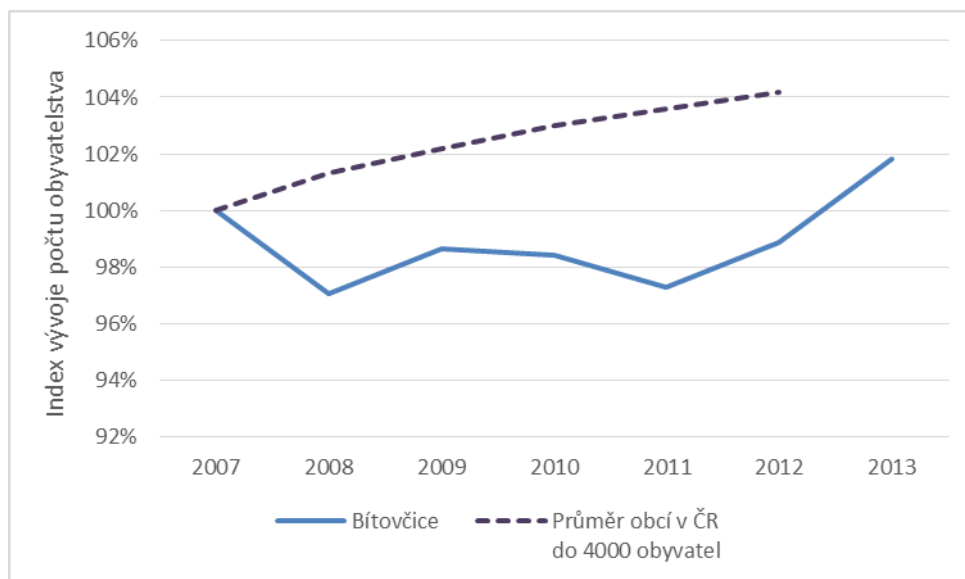
Obrázek č. 42 – Změna věkové struktury obyvatel obce Bítovčice mezi roky 2007 a 2012 v porovnání se všemi obcemi ČR do 4000 obyvatel



Zdroj: [1] ČSÚ, 2013

Index vývoje počtu obyvatel v obci Bítovčice byl v letech 2007 až 2013 o 2 – 4% nižší než ve srovnatelných obcích v ČR (obce do 4000 obyvatel). Mezi lety 2011 a 2013 je zaznamenán růst indexu, což svědčí o přírůstku obyvatel v obci, jak již bylo konstatováno na obrázcích výše.

Obrázek č. 43 – Index vývoje počtu obyvatel obce Bítovčice od roku 2007 v porovnání se všemi obcemi ČR do 4000 obyvatel



Zdroj: [2] ČSÚ, 2014

(b) Hmotná infrastruktura

Mezi veřejnou infrastrukturu na území obec Bítovčice patří veřejné budovy, inženýrské sítě, dopravní infrastruktura, zázemí pro volný čas, veřejná prostranství, památky apod.

- Důležitou součástí veřejné infrastruktury obce Bítovčice jsou **inženýrské sítě**.

V současnosti jsou splaškové odpadní vody z většiny rodinných domků předčištěny v septicích a odváděny jednotnými kanalizačními stokami do recipientu Křenického potoka a řeky Jihlavy. Obyvatelé, kteří nejsou na tuto kanalizaci napojeni, mají vybudovány bezodtokové jímky. Obec Bítovčice má vypracovanou projektovou dokumentaci pro územní řízení včetně platného územního řízení **na stavbu ČOV a kanalizace**.

Obec je zásobována ze skupinového vodovodu Velký Beranov - Luka nad Jihlavou – Bítovčice - Vysoké Studnice. Zdrojem vody je prameniště Rytířsko. Koncepte zásobování obce pitnou vodou se nemění.

Většina území obce je plynofikována.

Pokud jde o další inženýrské sítě (rozvoj elektřiny či veřejného osvětlení), nejsou na území obce v následujících letech plánovány žádné významné investice z veřejných zdrojů.

- Další dlouhodobě pod-investovanou oblastí veřejné infrastruktury je **infrastruktura pro regionální mobilitu**. Jde jednak o silnice a cesty, jednak o cyklostezky, budované pěší trasy apod.
- V Bítovčicích se nachází **památky místního významu** – pseudoslohová kaple v Horních Bítovčicích a stejně tak řada dominantních křížů v obou částech obce.
- V rámci mapování potřeb území byl zjištěn také stav a rozvojové plány v oblasti dostupného **zázemí pro volný čas a odpočinek** v areálu bývalé „vodárny“ a v návaznosti na stávající fotbalové hřiště.
- V rámci zjišťování rozvojových potřeb obce Bítovčice v oblasti hmotné infrastruktury bylo provedeno **mapování** ve spolupráci se samosprávou obce. V následujícím textu jsou uvedeny výsledky tohoto mapování – **struktura plánovaných projektů/investic** podle témat, finanční náročnosti a očekávaného data ukončení.

Na níže uvedeném obrázku je znázorněno rozdělení celkového objemu potřebných investic do hmotné infrastruktury mezi jednotlivé tematické oblasti. Z obrázku je patrné, že více než 89% všech prostředků má směřovat **z naprosté většiny do výstavby kanalizace a ČOV**. Na druhém

místě podle investiční náročnosti jsou opravy a rekonstrukce místních komunikací a chodníků a na stejné investiční náročnosti jsou projekty do oprav a rekonstrukcí veřejných budov a volnočasové aktivity.

Obrázek č. 44 – Rozdělení celkového objemu potřebných investic do hmotné infrastruktury v Bítovčicích mezi jednotlivé tematické oblasti



Zdroj: [8] MAS LEADER - Loucko, 2014

➤ V rámci přípravy strategie byly zjišťovány investiční potřeby či investiční záměry obce Bítovčice v oblasti hmotné infrastruktury a to v kategoriích:

- Veřejné budovy
- Inženýrské sítě
- Pozemní komunikace (silnice, cesty, chodníky a cyklostezky)
- Nemovité památky
- Zázemí pro odpočinek a volnočasové aktivity

Tyto investiční záměry jsou finančně i časově velice náročné a je nutné postupovat dle finančních možností obce Bítovčice.

V kategorii „**Veřejné budovy**“ plánuje obec Bítovčice investovat do veřejných budov v majetku obce. Zde plánuje především výměnu oken, zateplení budov včetně nových fasád, u některých

i rekonstrukci střech, rekonstrukci podlah či sociálního zařízení. Jedná se především o budovu obecního úřadu, kde mají zázemí i SDH, obecní byty i budova MŠ.

V kategorii „**Inženýrské sítě**“ se připravuje velká investiční akce a to „Výstavba ČOV a kanalizace“. Dalším důležitým investičním záměrem je i oblast zásobování pitnou vodou. Zde je nutné investovat do rekonstrukcí vodovodních řadů, VDJ či hledání nových zdrojů-vrtů. Do této kategorie je zahrnuto i rekonstrukce a rozšíření VO, místní rozhlas, internetové spojení apod.

V kategorii „**Pozemní komunikace (silnice, cesty, chodníky a cyklostezky)**“ jsou plánovány převážně rekonstrukce stávajících místních komunikací, výstavba mostku pro pěší, rekonstrukce a dostavba chodníků. Obec má záměr obnovovat místní polní a lesní cesty, budovat vycházkové trasy a dále udržovat stávající cyklotrasu.

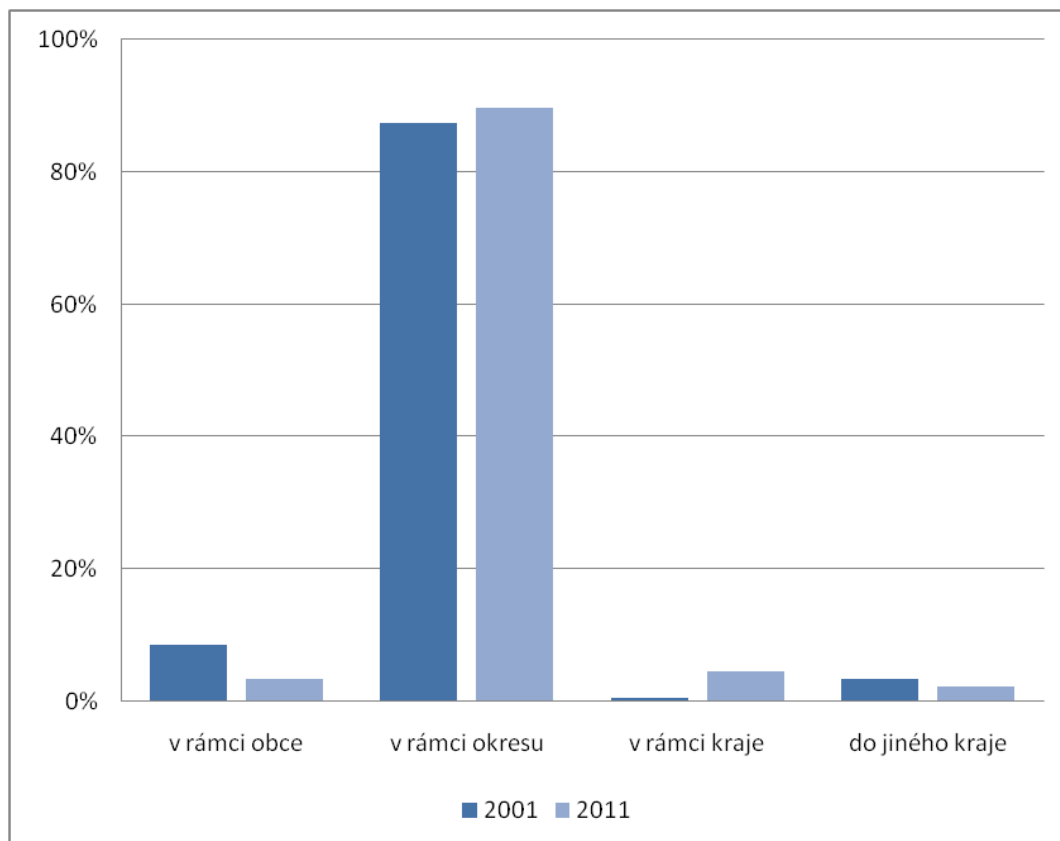
Do kategorie „**Nemovité památky**“ zahrnuje obec Bítovčice stávající kapli, kde jako prioritně realizuje rekonstrukci střechy, fasády a nové topení. V obci a okolí obce se nachází několik křížků, které je záměrem rekonstruovat.

V kategorii „**Zázemí pro odpočinek a volnočasové aktivity**“ jsou připravovány záměry jako např. přestavba sportovně relaxační zóny, která by zahrnovala přírodní koupaliště, běžkařské dráhy, in-line trasy. Dále je záměrem, rozšíření a dovybavení stávajících sportovišť, zázemí pro požární sport, revitalizace zeleně, rybníků, apod.

(c) Zaměstnanost a ekonomika

Tento oddíl se zabývá zaměstnaností a ekonomickou činností na území obce Bítovčice. Níže uvedený obrázek obsahuje srovnání občanů obce Bítovčice **vyjíždějících z obce za prací** v roce 2001 a 2011. Z obrázku je patrné, že za prací v rámci okresu Jihlava dojíždí až cca 90% obyvatel.

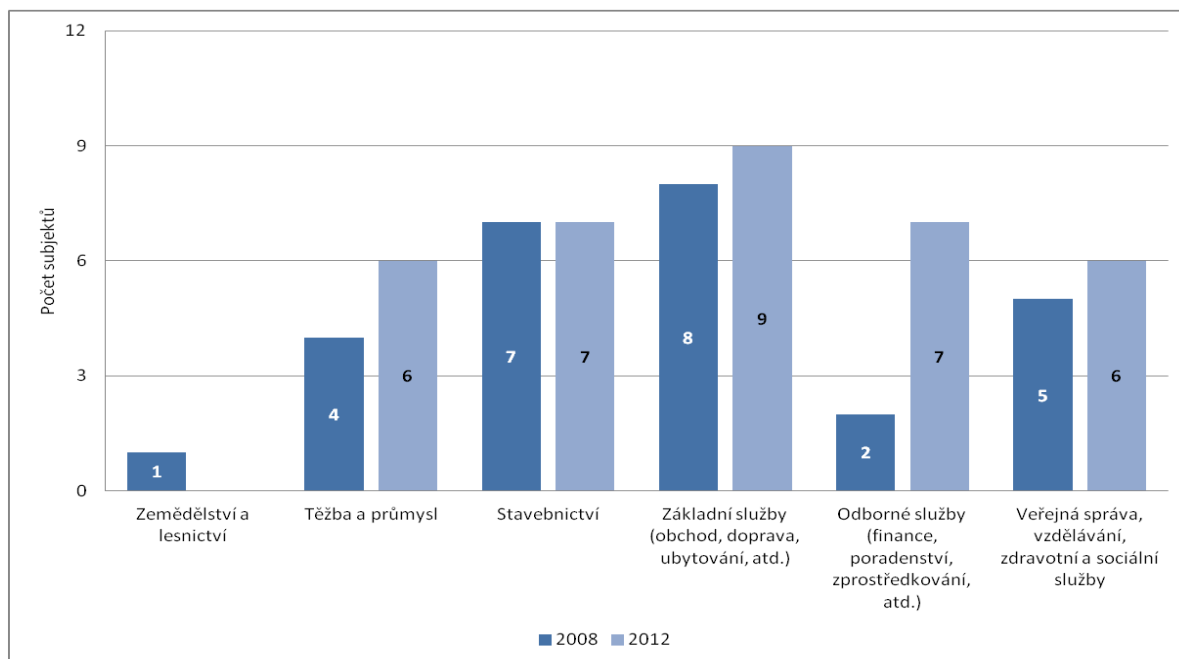
Obrázek č. 45 – Zaměstnanci vyjíždějící za prací v rámci obce Bítovčice v letech 2001 a 2011



Zdroj: [6] ČSÚ SLDB, 2014,

Následující obrázek popisuje změnu odvětvové struktury ekonomických subjektů se sídlem v obci Bítovčice mezi roky 2008 a 2012. Obrázek vykazuje téměř nezměněnou situaci v počtu subjektů v jednotlivých sloučených kategoriích podle klasifikace NACE.

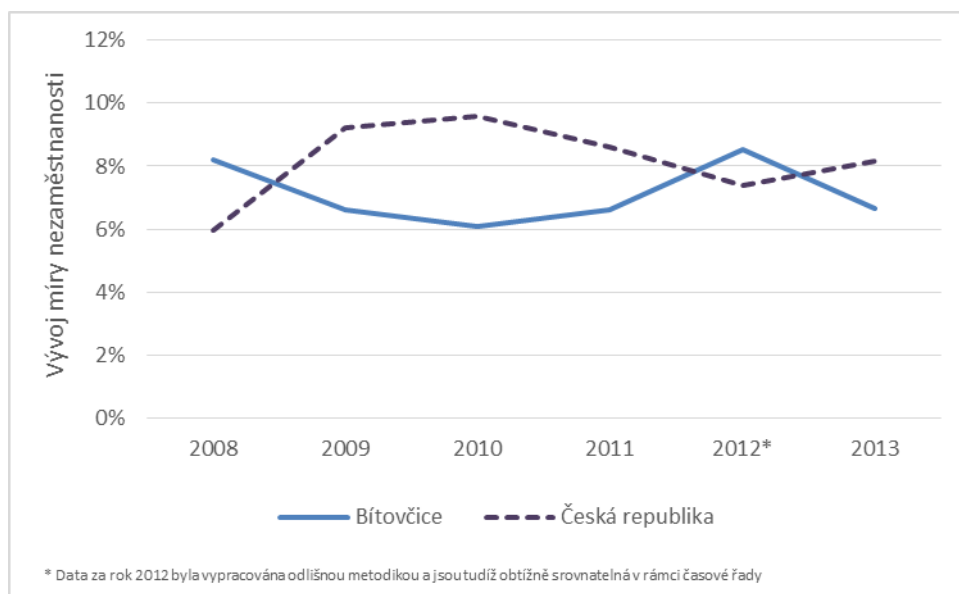
Obrázek č. 46 – Srovnání odvětvového zaměření ekonomických subjektů v obci Bítovčice v letech 2008 a 2012 (sloučené kategorie podle klasifikace NACE)



Zdroj: [5] ČSÚ, 2014

Klíčovým ekonomickým ukazatelem je **vývoj registrované míry nezaměstnanosti**. Na níže uvedeném obrázku je znázorněno porovnání vývoje míry nezaměstnanosti v obci Bítovčice a v ČR v letech 2008 až 2013. V obci Bítovčice byl mezi lety 2008 a 2010 zaznamenán pokles míry nezaměstnanosti o 2%. Od roku 2010 potom docházelo až do roku 2012 k nárůstu o více než 2% a po roce 2012 opět k poklesu na hodnoty roku 2010. V obci není žádná firma zaměstnávající více než 20 zaměstnanců.

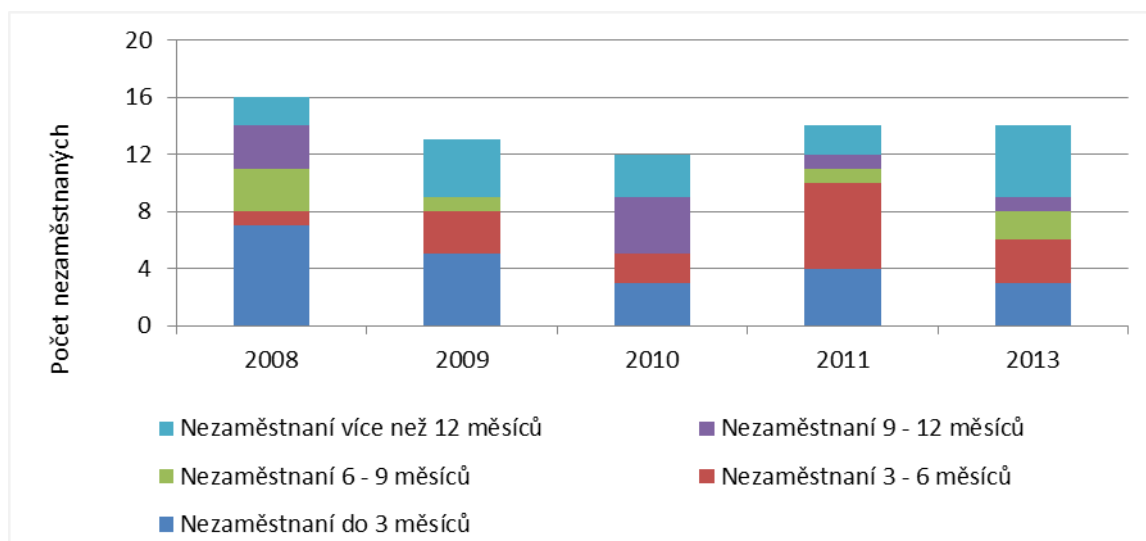
Obrázek č. 47 – Míra nezaměstnanosti v obci Bítovčice a v ČR v letech 2008 – 2013



Zdroj: [4] ÚP ČR, 2014

Na následujícím obrázku je znázorněna struktura nezaměstnaných občanů obce Bítovčice v letech 2008 – 2013 (kromě roku 2012) **podle délky nezaměstnanosti**.

Obrázek č. 48 – Struktura nezaměstnaných v obci Bítovčice podle délky nezaměstnanosti v letech 2008, 2009, 2010, 2011 a 2013

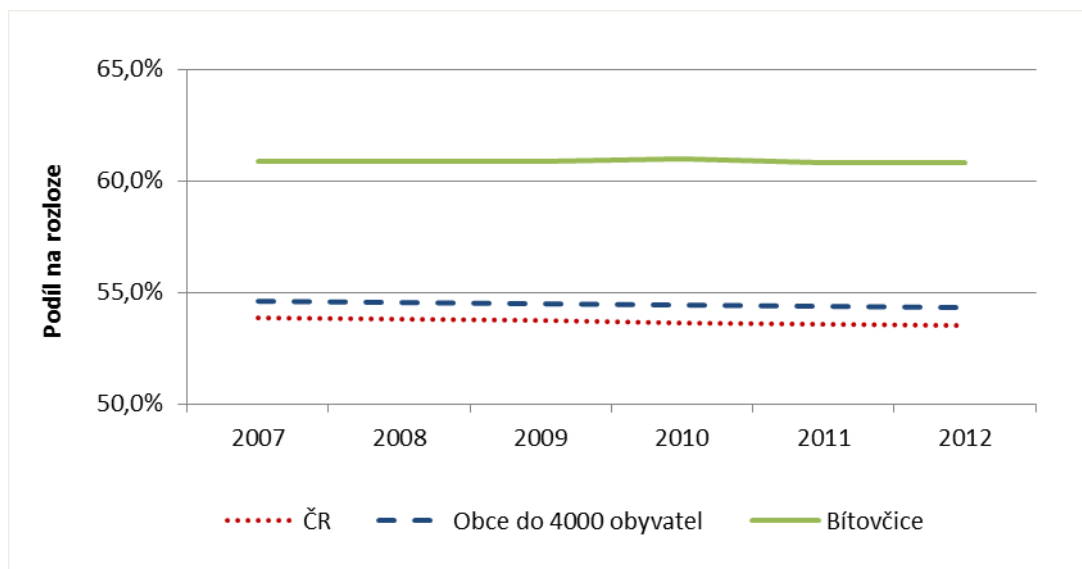


Zdroj: [4] ÚP ČR, 2014

(d) Zemědělství a péče o krajinu

Zachovalá, esteticky hodnotná a ekologicky funkční (stabilní) krajina je jedním z klíčových **předpokladů kvality života** na venkově. Jak je patrné z níže uvedeného obrázku, katastrální územní obce Bítovčice má **vyšší podíl zemědělské půdy** v porovnání s územím srovnatelně velkých obcí ČR i s územím ČR jako celkem.

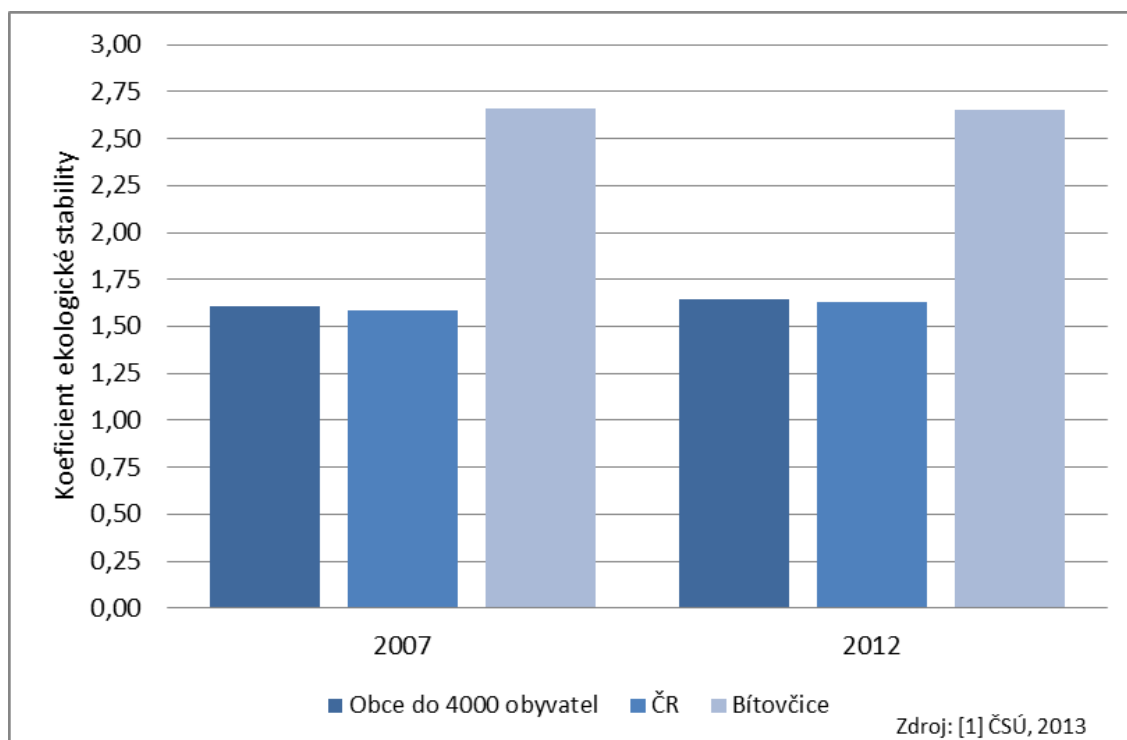
Obrázek č. 49 – Srovnání podílu zemědělské půdy na celkové rozloze obce pro obec Bítovčice, obce do 4000 obyvatel a pro ČR jako celek v letech 2007 – 2012



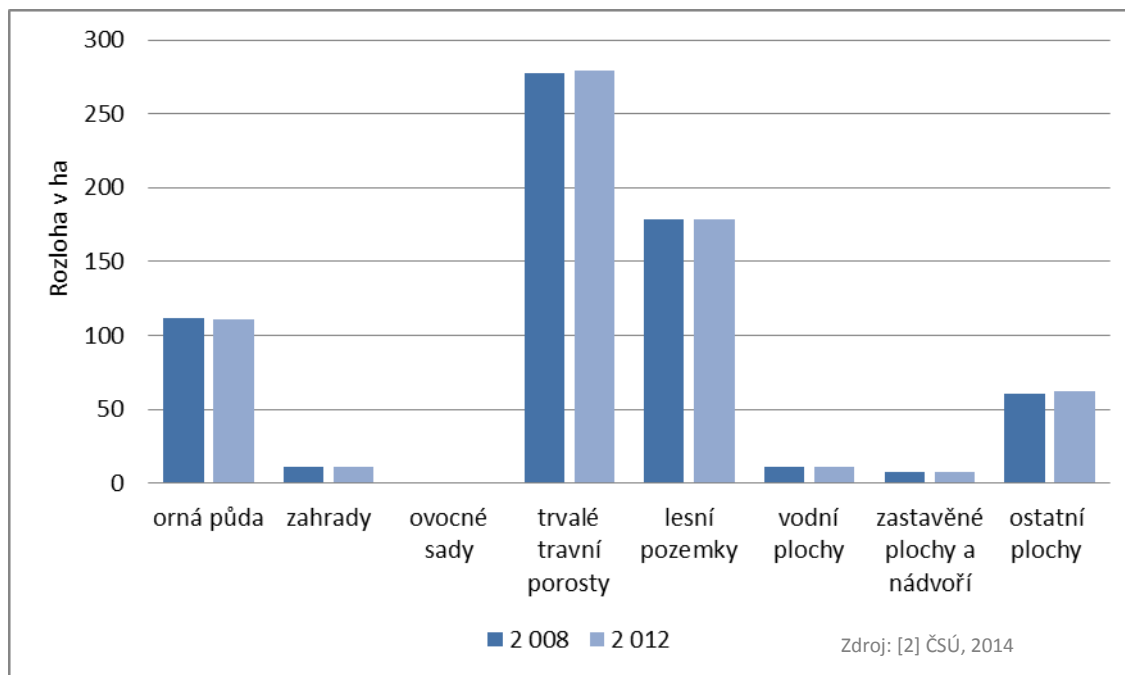
Zdroj: [2] ČSÚ, 2014

Z dalšího obrázku vyplývá, že katastrální území vykazuje **výrazně vyšší hodnotu koeficientu ekologické stability** v porovnání se srovnatelným venkovem i s průměrem za všechny obce ČR. Koeficient ekologické stability je ukazatel vyjadřující poměr výměry ekologicky stabilních ploch (např. louky, lesy, rybníky apod.) a ekologicky nestabilních ploch (orná půda, zastavěné plochy apod.).

Obrázek č. 50 – Koeficient ekologické stability pro obec Bítovčice, obce do 4000 obyvatel a pro ČR jako celek v letech 2007 a 2012



Obrázek č. 51 – Rozloha jednotlivých typů využití katastrálního území obce Bítovčice v letech 2008 a 2012



(e) Veřejný život

Sportovní a kulturní vyžití v obci zajišťují spolky: FC Bítovčice, MS Bítovčice a V. Studnice a Sbor dobrovolných hasičů Bítovčice. SDH Bítovčice, který má v současnosti kolem 75 členů, od žáků, dorostenců až po dospělé členy. SDH patří k nejstálejší a nejsilnější složce v obci. Požární sbor obdržel za své dlouholeté působnosti řadu čestných uznání za přední umístění a řadu stříbrných a zlatých medailí v různých soutěžích. Sboru se dostalo i vysokých vyznamenání ústředními orgány.

V obci je vybudované travnaté **fotbalové hřiště, dětský hrací koutek a dále místní knihovna.**

(f) Veřejné služby

Vybavenost veřejnými službami v obci Bítovčice je malá. Je zde obecní úřad a jedna třída mateřská školy. MŠ v Bítovčicích spadá pod ZŠ Velký Beranov.

V obci Bítovčice se nenachází **žádné sociální zařízení pro občany**. Nejbližší domov s pečovatelskou službou může nabídnout městyš Luka nad Jihlavou. V Bítovčicích se nenachází ani žádná **lékařská ordinace**. Nejbližší dostupné zdravotní středisko je v Lukách nad Jihlavou.

Pokud jde o dopravní obslužnost, obec spojuje s okolím silnice 3. třídy a veřejnou dopravu zajišťuje autobusový dopravce ICOM Transport, a.s. Frekvence spojení v pracovní dny je většinou občanů považována za dostačující.

V obci Bítovčice je umístěna **zastávka železniční trati Jihlava – Brno.**

1.2.2.2 Rozvojový potenciál obce Bítovčice

Tato kapitola se věnuje jednotlivým faktorům, které **ovlivňují rozvojový potenciál obce** Bítovčice. Jde o územní plánování a rozvojová území, vzdělanost a bilanci vlastních prostředků obce pro její rozvoj.

(a) Územní plánování a rozvojová území

Níže uvedená tabulka shrnuje základní informace o aktuálním stavu územně plánovací dokumentace (ÚPD) obce a informaci o zapojení do Programu obnovy venkova. Obec má **platnou ÚPD**, kterou průběžně aktualizuje dle zjištěných potřeb. Na ÚPD pak navazují některé důležité **projektové záměry** uvedené v návrhové části této strategie.

Tabulka č. 4 – Základní informace o zapojení do Programu obnovy venkova a o stavu územního plánování obce Bítovčice

Zapojení obce do Programu obnovy venkova	Ano Rekonstrukce a nástavba KD, OÚ -výměna oken, rekonstrukce mostku.
Územně plánovací dokumentace (ÚPD)	Ano
Datum poslední aktualizace ÚPD	Změna č.1 ÚP - 26.1.2012
Zpracovatel stávající ÚPD	URBANISTICKÉ STŘEDISKO JIHLAVA, spol. s r. o. Matky Boží 11, 586 01 Jihlava
Další platné strategické dokumenty obce	Ne

Zdroj: [12] Magistrát města Jihlavy

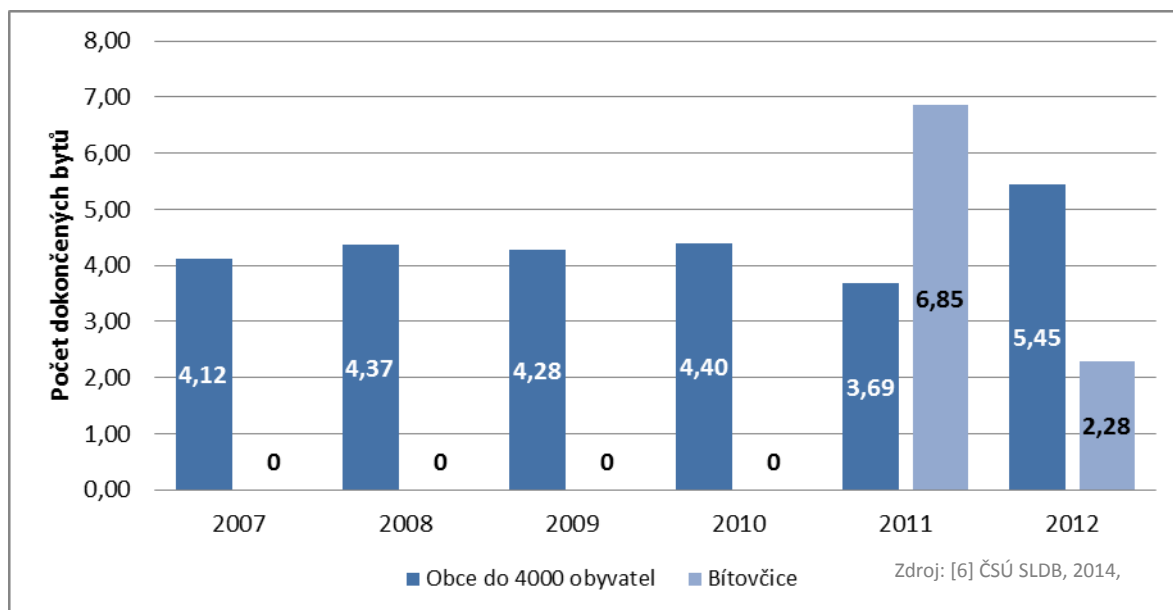
Tabulka č. 5 – přehled aktuálních rozvojových území v obci Bítovčice

Město/místní část	Rozvojové území	Typ	Možné/plánované využití
Bítovčice	ČOV a splaškové vody	Ostatní areály	Napojení na vlastní ČOV
Bítovčice	Areál volnoaktivit	Rekreace a volný čas	Dovybavení cvičebními prvky a úprava prostoru
Bítovčice	Mateřská školka	Ostatní areály	Rekonstrukce; podlahy; fasáda

Zdroj: [8] MAS LEADER - Loucko, 2014

Důležitým typem rozvojových území, kterému byla věnována zvýšená pozornost při přípravě strategie, jsou plochy určené pro **plánovanou bytovou výstavbu**. Z následujícího obrázku vyplývá, že nebyl dokončen žádný byt na 1000 obyvatel v Bítovčicích mezi roky 2007 – 2010. V roce 2011 bylo dokončeno téměř 7 bytů na 1000 obyvatel a v roce 2012 dva byty.

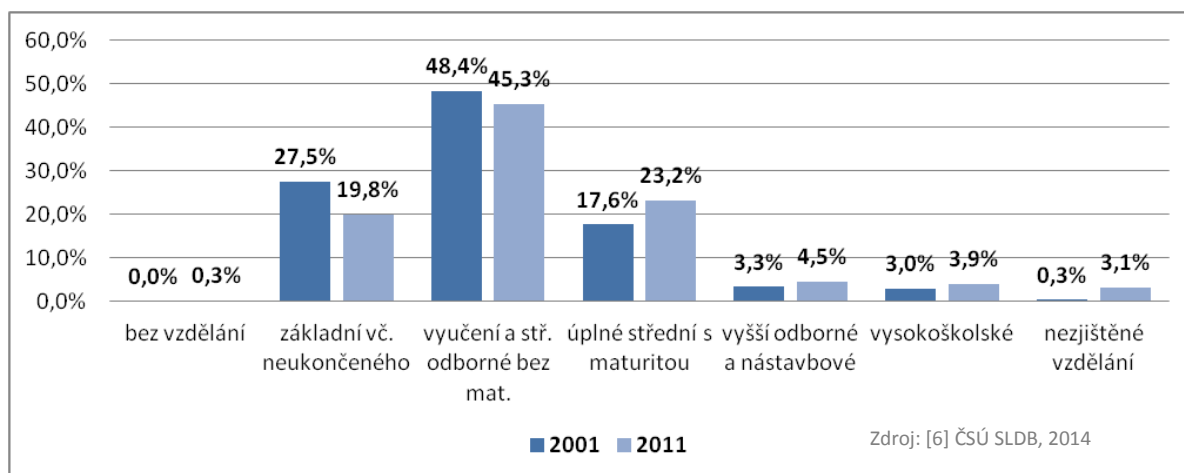
Obrázek č. 52 – Počet dokončených bytů přepočtený na 1000 obyvatel pro obce Bítovčice a obce ČR do 4000 obyvatel



(b) Vzdělanostní struktura

Důležitým indikátorem lidského potenciálu území je **vzdělanostní struktura** jeho obyvatelstva. Porovnání jejího vývoje v letech 2001 a 2011 je znázorněno na obrázku níže. V obci Bítovčice byl mezi lety 2001 a 2011 zaznamenán pokles obyvatel se základním vzděláním a vyučených. Počet středoškolsky a vysokoškolsky vzdělaných obyvatel nepatrně vzrostl.

Obrázek č. 53 - Porovnání vzdělanostní struktury obyvatel obce Bítovčice v letech 2001 a 2011

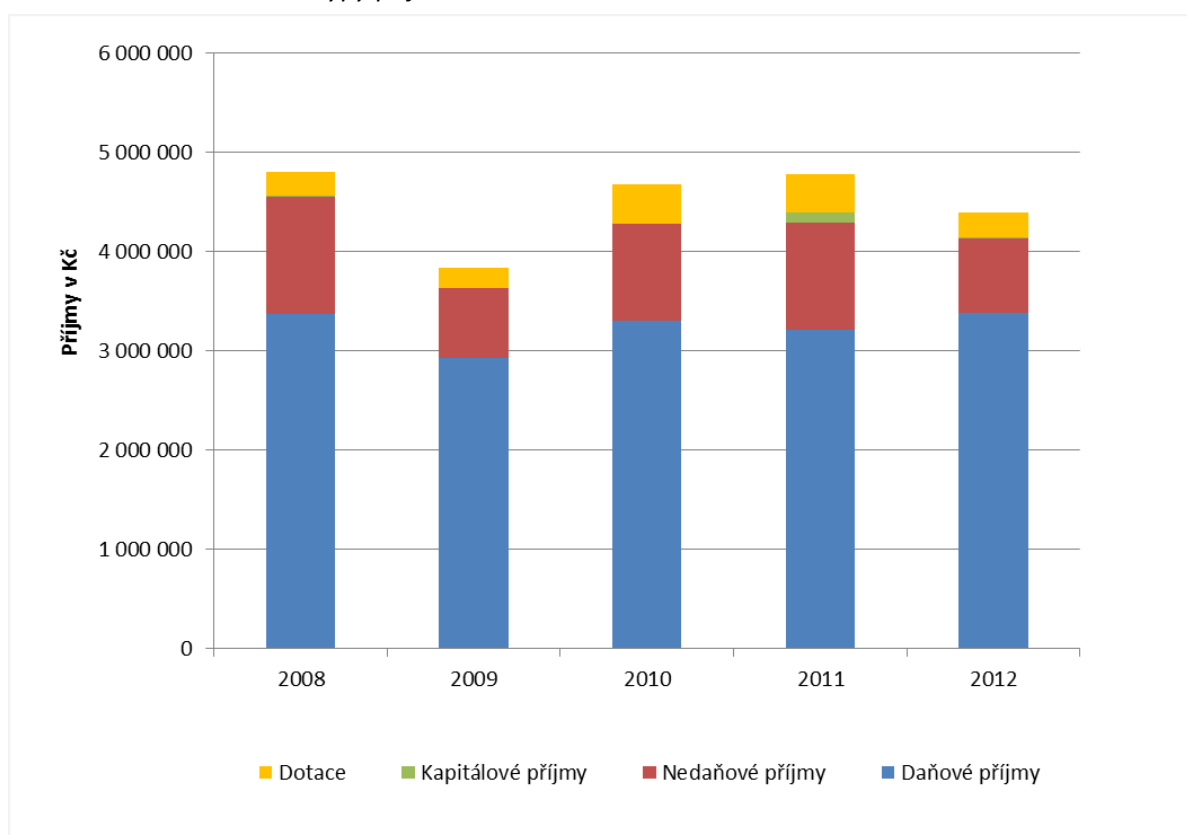


(c) Vlastní prostředky území

Cílem této kapitoly je specifikovat předpokládanou **výši vlastních prostředků území** k zajištění vícezdrojového financování rozvojových projektů pro období 2014 – 2022. Na níže uvedených dvou obrázcích je struktura příjmů a výdajů obce Bítovčice v letech 2008 až 2012.

Příjmy Bítovčic jsou tvořeny především daňovými příjmy, které se pohybují mezi 3 a 3,5 milionů Kč. Nedaňové příjmy kolísají mezi 700 000 a 1,2 miliony korun. Nejvíce dotací získala obec v roce 2010 a to ve výši 394 470 Kč a v roce 2011 387280 Kč, v ostatních letech jsou dotace nižší, ale neklesnou pod 200 000 Kč. Kapitálové příjmy jsou zásadní pouze roce 2011 (ve výši 95950 Kč).

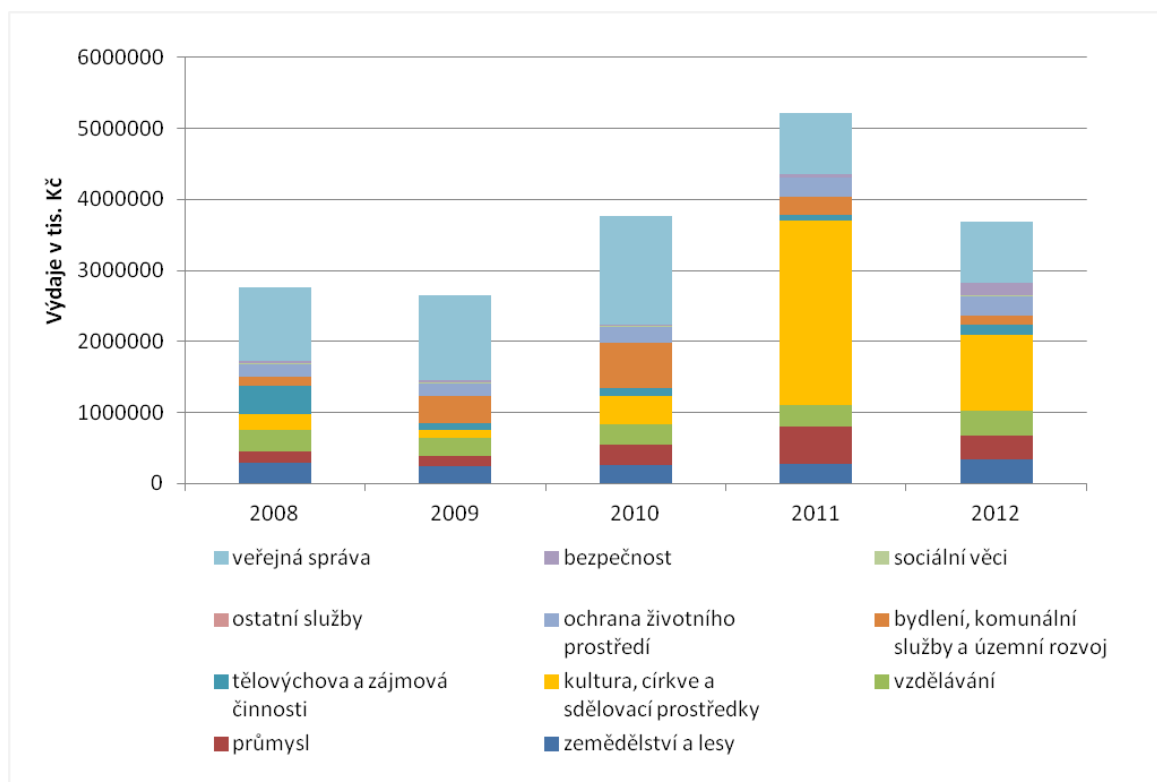
Obrázek č. 54 – Jednotlivé typy příjmů obce Bítovčice v letech 2008 – 2012



Zdroj: [9] Rozpočty obcí, 2014

Pro rok 2012 byly zásadní výdaje do kultury, církve a sdělovacích prostředků a to ve výši 1 071 170 Kč, následovaly výdaje do oblasti veřejné správy, zemědělství, průmyslu a vzdělávání (všechny kolem 300 000 Kč).

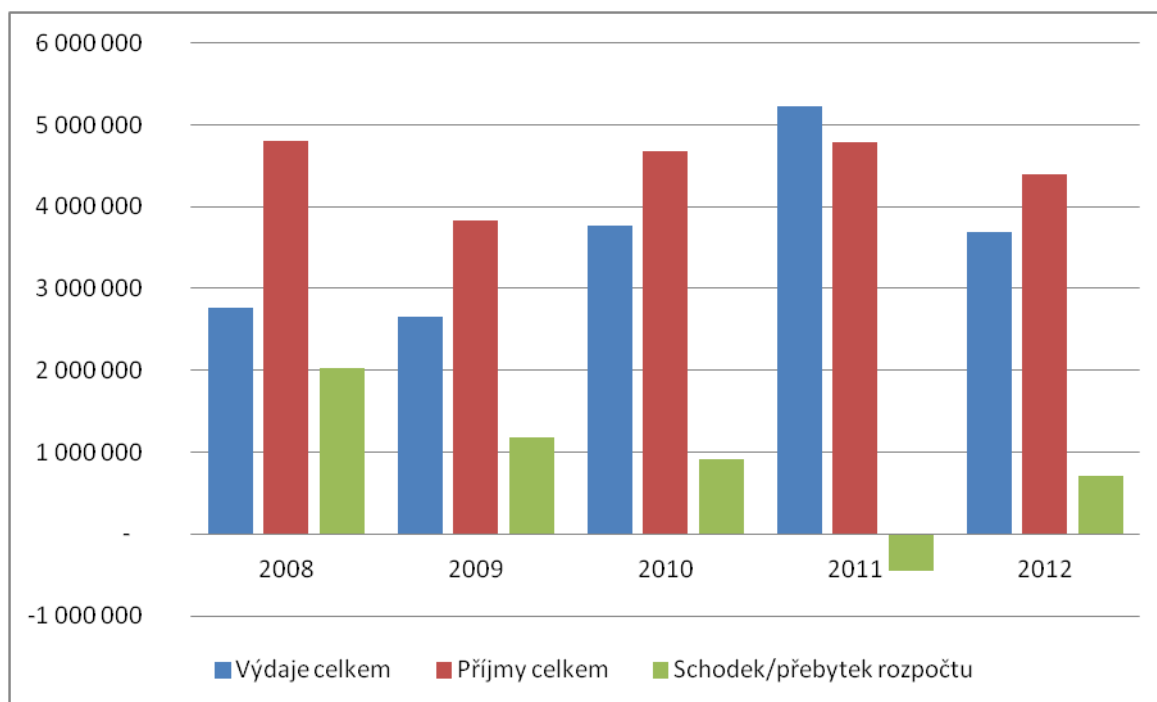
Obrázek č. 55– Druhé určení výdajů obce Bítovčice v letech 2008 – 2012



Zdroj: [9] Rozpočty obcí, 2014

Bilance se dostává v obci Bítovčice do schodku pouze v roce 2011. V ostatních letech tj. 2008, 2009, 2010 a 2012 je bilance v přebytku.

Obrázek č. 56 – Bilance příjmů a výdajů obce Bítovčice v letech 2008 – 2012



Zdroj: [9] Rozpočty obcí, 2014

1.2.2.3 SWOT analýza obce Bítovčice

Následující SWOT analýza obce Bítovčice vychází jednak z výše uvedené analytické části, jednak z dalších informací získaných z území prostřednictvím zapojení místních aktérů (různé typy dotazníků strukturované rozhovory, komunitní projednávání, činnost pracovních skupin apod.)

Analýza je zpracována podle stejné struktury jako výše uvedená analytická část a má těchto 5 základních částí:

Obyvatelstvo obce a její území	
Silné stránky	Slabé stránky
<ul style="list-style-type: none"> - blízkost krajského města Jihlavy - vlakové spojení 	<ul style="list-style-type: none"> - nejsou připravené pozemky pro bytovou výstavbu
Příležitosti	Hrozby
<ul style="list-style-type: none"> - příprava pozemků pro výstavbu rodinných domů 	<ul style="list-style-type: none"> - stárnutí populace obce - postupné vysídlování – odliv mladé generace z obce

Hmotná infrastruktura	
Silné stránky	Slabé stránky
<ul style="list-style-type: none"> - některé částečně opravené a funkční veřejné budovy (budova obecního úřadu včetně hasičské zbrojnice, MŠ) - nově provedená rekonstrukce a dostavba kulturního střediska - kompletní plynofikace - veřejný vodovod - MŠ, kaple, knihovna - Cyklotrasa „Jihlava – Třebíč- Raabs“ 	<ul style="list-style-type: none"> - špatný technický stav a energetická náročnost obecních bytů - chybějící ČOV a kanalizace - špatný stav silnic III. třídy včetně špatného stavu místních komunikací - špatný technický stav místních mostků, chodníků - chybějící areál pro volnočasové aktivity – sportovní, rekreační včetně koupání, zázemí pro cvičení hasičů, - nedokončené zázemí u fotbalového hřiště (zastřešení tribuny) - Chybí místní hřbitov
Příležitost	Hrozby
<ul style="list-style-type: none"> - další investice do kvality a funkčnosti veřejných budov (obecní úřad vč. hasičské zbrojnice, obecní byty, kaple, MŠ,...) - nárůst pracovních míst ve stavebnictví při úspěšných realizacích investic do hmotné infrastruktury obce, další možná místa na provoz a údržbě majetku - zlepšení vzhledu a funkčnosti veřejných prostranství/ areál pro volné aktivity všech generací - obnova lesních a polních cest: zvyšování průchodnosti krajiny mezi okolními obcemi - rozšíření místní knihovny 	<ul style="list-style-type: none"> - dlouhodobé pod-investování a chátrání veřejných budov a objektů z důvodu chybějících financí na opravy a údržbu - ohrožení kvality podzemních vod a místních toků z důvodu chybějící kanalizace a ČOV - odliv mladých lidí z obce z důvodu nízké atraktivitě hmotného zázemí (např. dojíždění žáku do ZŠ Luka nad Jihlavou, na zdravotní středisko)

Zaměstnanost a ekonomika vč. cestovního ruchu	
Silné stránky	Slabé stránky
<ul style="list-style-type: none"> - prodejna potravin, pohostinství - autodoprava - mlýn, truhlářství, dřevovýroba - vedení cyklotrasy Jihlava-Třebíč - Raabs 	<ul style="list-style-type: none"> - chybí prodejna se širším sortimentem zboží - dojíždění za prací do převážně do krajského města Jihlavy - chybí areál pro volnočasové aktivity (sportoviště pro hasiče, starý povrch na fotbalovém hřišti,...) - chybí naučná stezka "Údolím radosti"
Příležitosti	Hrozby
<ul style="list-style-type: none"> - podpora podnikání ze strany obce (pozemky, nebytové prostory,...) - podpora infrastruktury pro programy celoživotního vzdělávání a učení zlepšující možnosti uplatnění na trhu práce 	<ul style="list-style-type: none"> - nárůst nezaměstnanosti způsobený vnějšími ekonomickými vlivy

Zemědělství a péče o krajinu	
Silné stránky	Slabé stránky
<ul style="list-style-type: none"> - atraktivní krajina s typickým rázem Vysočiny: lesy, pole, malé rybníky 	<ul style="list-style-type: none"> - relativně velký podíl orné půdy a nízká hodnota koeficientu ekologické stability - Zarostlé vodní toky – Křenický potok, p. Kamenička - úprava a obnova lesních a polních cest
Příležitosti	Hrozby
<ul style="list-style-type: none"> - provedení pozemkových úprav - snižování energetické náročnosti v zemědělství - Zlepšení propojení okolních vesnic mimo hl. komunikace 	<ul style="list-style-type: none"> - ekologická ohrožení souvisejících se zemědělskou činností

Veřejný život	
Silné stránky	Slabé stránky
<ul style="list-style-type: none"> - tradiční akce – např. poutě, dětské karnevaly, plesy - aktivní spolky - SDH, MS „Pahorek“, - aktivní fotbalový klub FC Bítovčice 	<ul style="list-style-type: none"> - Není např. divadelní spolek - není podpora akcí nadregionálního významu
Příležitosti	Hrozby
<ul style="list-style-type: none"> - častější využití kulturního sálu - zlepšení podpory společenských akcí, propagace apod. 	<ul style="list-style-type: none"> - pokles zájmů občanů o zapojování se do veřejného života a navštěvování veřejných akcí

Veřejné služby	
Silné stránky	Slabé stránky
<ul style="list-style-type: none"> - autobusové spojení s krajským městem Jihlavou - vlakové spojení na trase „ Jihlava-Třebíč-Brno“ - MŠ, knihovna 	<ul style="list-style-type: none"> - chybí/zrušena ZŠ malotřídka - Chybí ordinace lékařů - chybí dobrovolní pracovníci zabývající se pomocí nemocným či přestárlým spoluobčanům
Příležitosti	Hrozby
<ul style="list-style-type: none"> - Zajistit základní lékařskou péči v obci (všeobecný a dětský lékař) 	<ul style="list-style-type: none"> - snižování dostupnosti služeb pro občany s nižšími příjmy

1.2.3. MĚSTO BRTNICE

Město Brtnice je největším sídlem z MAS LEADER - Loucko. Leží třináct kilometrů jihovýchodně od Jihlavy. Přimo hraničí s katastrálním územím okresního a krajského města Jihlavy na straně jedné a katastrem Okresu Třebíč na straně druhé. Střed města se nachází na březích řeky Brtnice ve výšce **515 m.n.m.**, zbytek města se rozkládá na přilehlých kopcích Brtnické vrchoviny. Z geografického hlediska patří do širší oblasti Českomoravské Vysočiny.

Město má 10 místních částí: Brtnice, Dolní Smrčné, Jestřebí, Komárovice, Malé, Panská Lhota, Přímělkov, Přiseka, Střížov, Uhřínovice.

Katastrální výměra obce je **74,17 km²**.

Obrázek č 57 – Katastrální území města Brtnice



Zdroj: [11] MAS LEADER - Loucko, 2004

1.2.3.1. Současný stav, problémy a potřeby města Brtnice

Současný stav a potřeby města jsou analyzovány po následujících oblastech – obyvatelstvo (demografie), hmotná infrastruktura, zaměstnanost a ekonomika, zemědělství a péče o krajinu, veřejný život a veřejné služby.

(a) Obyvatelstvo města

V tomto oddílu jsou shrnuty základní informace o obyvatelstvu města Brtnice – o vývoji počtu obyvatel, struktuře přírůstku obyvatelstva a o jeho věkové struktuře.

Vývoj počtu obyvatel města a jeho místních částí je uveden v tabulce níže. Z tabulky je zřejmé, že mezi roky 1991 a 2011 městu Brtnice **mírně narostl počet obyvatel** – o cca 4 %. Na tomto nárůstu se nejvíce podílela Brtnice. Naopak nejvýraznější pokles počtu obyvatel zaznamenala místní část Dolní Smrčné – pokles více než o pětinu.

Tabulka č. 6 – Počet obyvatel města Brtnice a jejích místních částí v letech 1991, 2001 a 2011

Obec	Místní část	1991	2001	2011	% změna: r. 2011 oproti r. 1991	Absolutní změna mezi r. 2011 a r. 1991
Brtnice	-	3 592	3 656	3 732	3,9%	140
	Brtnice	2 265	2 351	2 409	6,4%	144
	Dolní Smrčné	108	94	89	-17,6%	-19
	Jestřebí	143	141	133	-7,0%	-10
	Komárovice	81	70	75	-7,4%	-6
	Malé	42	38	44	4,8%	2
	Panská Lhota	225	229	226	0,4%	1
	Přímělkov	132	123	128	-3,0%	-4
	Příseka	221	241	234	5,9%	13
	Střížov	311	304	325	4,5%	14
	Uhřínovice	64	65	69	7,8%	5

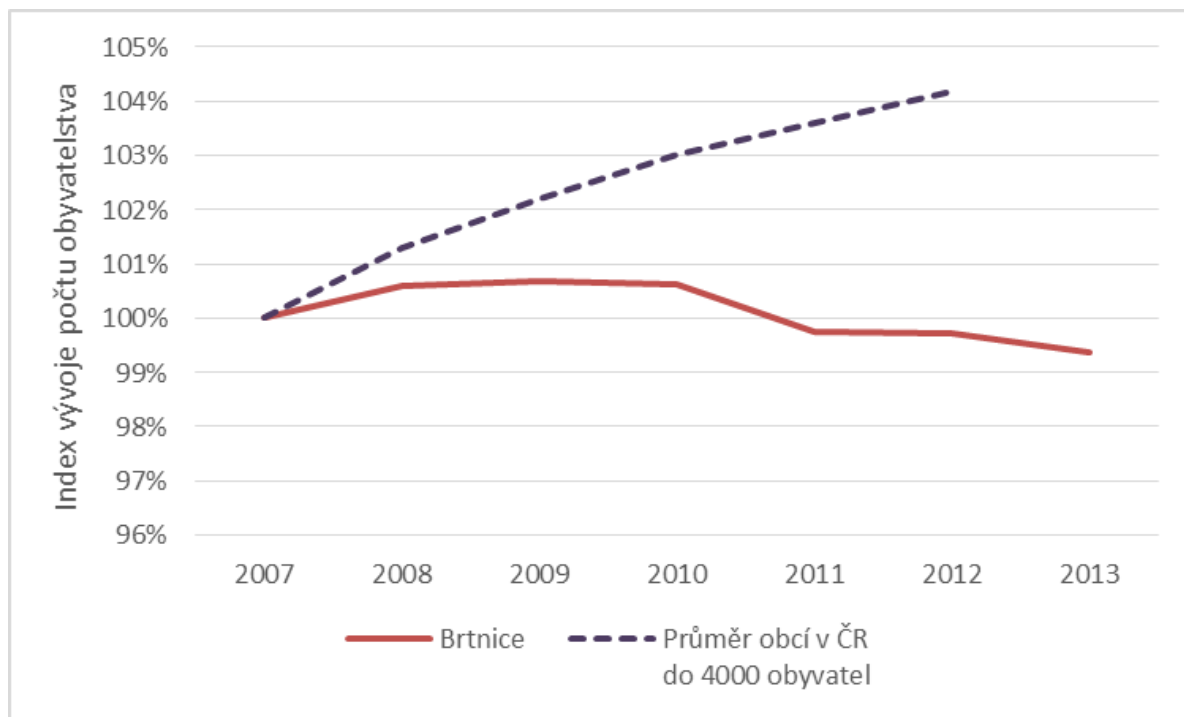
Zdroj: [6] ČSÚ SLDB, 2014,

Porovnání vývoje počtu obyvatel města Brtnice a skupiny obcí ČR do 4000 obyvatel pro období let 2007 – 2013 je znázorněno na obrázku níže. Z obrázku vyplývá, že zatímco v uvedené skupině obcí dochází v tomto období ke kontinuálnímu a relativně výraznému nárůstu počtu obyvatel, populace města Brtnice v **posledních šesti letech stagnuje**.

Na následujícím obrázku je uvedeno srovnání struktury přírůstku / úbytku obyvatel v letech 2008, 2010 a 2012 pro město Brtnice, MAS LEADER - Loucko jako celkem a skupiny všech obcí do 4000

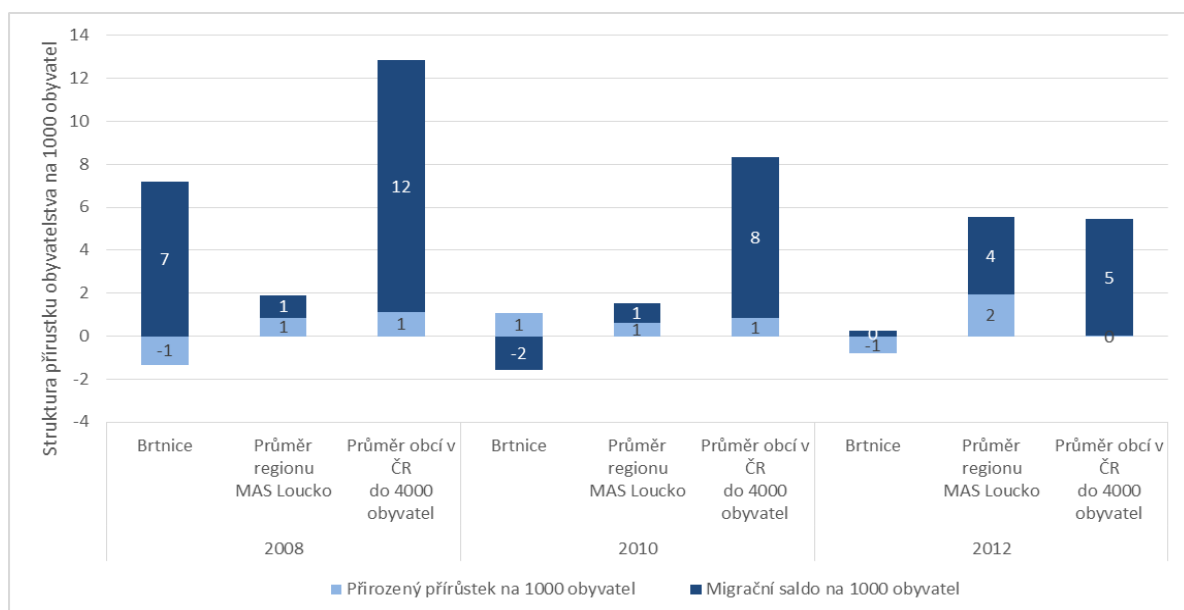
obyvatel. Z obrázku je patrné, že ve všech srovnávaných skupinách hraje přirozený přírůstek / úbytek jen malou roli na celkové změně počtu obyvatel. Naopak mnohem **větší význam má migrační saldo** (tj. rozdíl mezi počtem přistěhovalých a vystěhovalých).

Obrázek č. 58 – Index vývoje počtu obyvatel města Brtnice od roku 2007 v porovnání se všemi obcemi ČR do 4000 obyvatel



Zdroj: [2] ČSÚ, 2014

Obrázek č. 59 – Srovnání přirozeného přírůstku a migračního salda pro město Brtnice, MAS LEADER - Loucko a obce ČR do 4000 obyvatel v letech 2008, 2010 a 2012

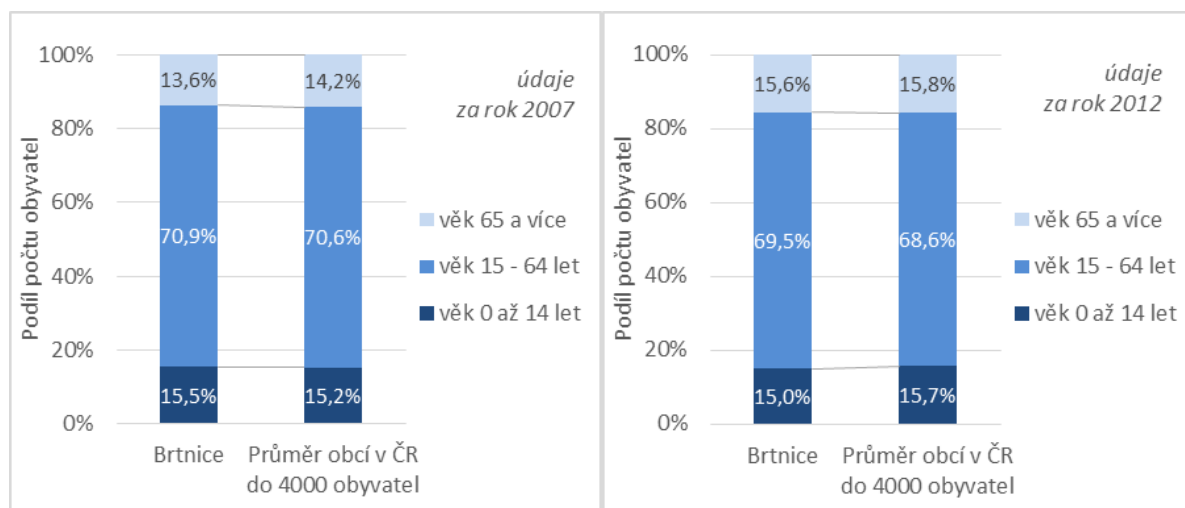


Zdroj: [1] ČSÚ, 2013

Pokud jde o vývoj migračního salda, Brtnice v letech 2010 a 2012 zaznamenává záporné hodnoty, což je horší výsledek v porovnání s MAS jako celkem i s obcemi ČR do 4000 obyvatel. Důležitým faktorem pro možnost zvyšování migračního salda je **dostatečná nabídka pozemků** pro výstavbu rodinných domů. Město Brtnice **aktivně vytváří podmínky**, aby na jejím katastru byly stavěny nové domy/byty – viz opatření uvedené níže pod cílem 1.2. Vývoji a srovnání počtu dokončených bytů se věnuje také kapitola o územním plánování níže.

Na obrázku níže je uvedeno srovnání věkové struktury obyvatelstva města Brtnice a venkovských obcí ČR do 4000 obyvatel v letech 2007 a 2012. Z obrázku je patrné, že v uvedeném pětiletém období populace Brtnice v porovnání se podobnými venkovskými obcemi zestárla – podíl obyvatel ve věkové skupině **nad 65 let narostl o 2 %**. Podíl obyvatel v produktivním a předproduktivním věku se jen mírně snížil.

Obrázek č. 60 – Změna věkové struktury obyvatel města Brtnice mezi roky 2007 a 2012 v porovnání se všemi obcemi ČR do 4000 obyvatel



Zdroj: [1] ČSÚ, 2013

Uvedené populační trendy (mírný úbytek obyvatel v posledních letech a stárnutí populace) vyvolávají specifické nároky na rozvojové cíle města Brtnice v letech 2014 – 2022. V obecné rovině jde minimálně o nutnost dalšího **zvyšování atraktivity města** pro bydlení a rozvoj **služeb pro starší občany**. Tyto nároky jsou reflektovány v návrhové části strategie města Brtnice.

(b) Hmotná infrastruktura

Mezi veřejnou infrastrukturu na území města Brtnice patří veřejné budovy, inženýrské sítě, dopravní infrastruktura, zázemí pro volný čas, veřejná prostranství, památky apod.

➤ Pokud jde o **veřejné budovy**, z mapování stavu této infrastruktury vyplývá dlouhodobé pod-investování některých objektů. Projevuje se jednak jejich **morální zastaralostí** a neestetičností, jednak **sníženou užitnou hodnotou** a nízkou provozní efektivitou. Důležitou potřebou v tomto smyslu je obnova uvedených nemovitostí, přidání dodatečných potřebných funkcí a **zvýšení jejich energetické efektivity**. Konkrétní projektové záměry v oblasti veřejných budov včetně předpokládaných investičních nákladů a určení priorit jsou uvedeny v návrhové části této strategie.

➤ Další velmi důležitou součástí veřejné infrastruktury jsou **inženýrské sítě**. Neaktuálnější a finančně nejnáročnější investiční oblastí pro období 2014 – 2022 je jednoznačně **dobudování kanalizace a čistíren odpadních vod** v místních částech města Brtnice. Nejlidnatější místní část města Brtnice je již na kanalizaci napojena, což odpovídá 2/3 obyvatel města Brtnice-

Druhým nejčastějším předmětem plánovaných investic v oblasti inženýrských sítí jsou **vodní zdroje a vodovody**. Na centrální zásobování vodou je v současné době napojeno cca **85 % obyvatel** města Brtnice. Pro následující roky se předpokládá dobudování vodovodu do některých dalších místních částí (viz konkrétní opatření v návrhové části).

Většina území města je úspěšně plynofikována. Výjimkou jsou místní části Střížov, Přímělkov, Komárovice a Příseka.

Pokud jde o další inženýrské sítě (rozvoj elektřiny či veřejného osvětlení), nejsou na území města Brtnice v následujících letech plánovány žádné významné investice z veřejných zdrojů.

➤ Další dlouhodobě pod-investovanou oblastí veřejné infrastruktury je **infrastruktura pro regionální mobilitu**. Jde jednak o silnice a cesty, jednak o cyklostezky, in-line stezky, budované pěší trasy apod. Silnice ve správě města Brtnice jsou opravovány/budovány podle předem stanovených plánů a některé důležité investiční projekty jsou zahrnuty do návrhové části této strategie.

➤ Dalším podstatným prvkem krajiny jsou **nemovité památky**. V Brtnici a jejích místních částech se nacházejí desítky objektů, z nichž část vyžaduje v následujících letech investice do údržby nebo do přeměny památky na nový účel využití. Přehled projektových záměrů je uveden ve strategické části.

Mezi důležité nemovité památky Brtnice patří:

- Brtnický zámek, zámek v Přísece
- Paulánský klášter – klášterní budova byla postupně adaptována na byty
- Valdštejnský dům na horní části náměstí

- Farní kostel sv. Jakuba Většího, kostel sv. Barbory, kostel sv. Antonína Paduánského, kostel sv. Jana Křtitele, fara
 - Renesanční radnice a radniční most
 - Měšťanské domy, venkovská usedlost
 - Muzeum – Rodný dům Josefa Hoffmanna
 - Silniční mosty se sochami
 - Židovský most pod zámekem
 - Šest votivních sloupů s postavami světců (sloup se sochou sv. Antonína, sloup se sochou sv. Leopolda, sloup se sochou sv. Rocha)
 - Výklenková kaplička sv. Františka Serafinského, Kaple Panny Marie Pomocné
 - Boží muka
 - Horní a dolní hřbitov
 - Smírčí kameny
 - Myslivna Aleje
 - Hrad Rokštejn, tvrz
 - Židovský hřbitov, synagoga
- V rámci mapování potřeb území byl zjištěn také stav a rozvojové plány v oblasti dostupného **zázemí pro volný čas a odpočinek**. Přestože občané oceňují postupné zlepšení v péči o tento typ infrastruktury, dochází k **nárůstu nároků a očekávání** ohledně vybavenosti obcí a kvality zázemí pro volný čas. Následuje přehled hlavních objektů pro sportovní a kulturní volnočasové aktivity (funkčnost těchto objektů je nutné **zachovat a dále rozvíjet**):
- V roce 2010 byla v Brtnici zařazena do užívání tzv. „**Volnočasová budova**“ pro sportovní i jiná společenská využití, např. porady sportovní klubů. Sportovní zařízení v současnosti slouží především jako zázemí oddílům všestrannosti, jako šatny a klubovny pro sportovce, které využívají oddíly fotbalu, futsalu, mažoretky a turistický oddíl. Celý objekt je poskytován i místním dobrovolným hasičům pro konání hasičských soutěží.
 - Sportovní areál je jediným centrem sportovišť mnoha druhů v celém mikroregionu Černé Lesy. Konají se zde různé sportovní akce, různé turnaje, sportovní dny,...

Součástí sportovního zařízení je:

- Malá tělocvična, ve které jsou umístěny posilovací stroje využívané ženami ke cvičení a muži z oddílů fotbalu a kulturistiky v rámci tréninků.
- Venkovní sportoviště: antukové kurty pro tenis, umělý povrch a asfaltové a fotbalové hřiště pro fotbal, nohejbal, florbal a pozemní hokej
- Terasa i dětský koutek jsou využívány dětmi a diváky při fotbalových zápasech
- Další tělocvična v Brtnici se nachází v budově Základní školy Brtnice.

V současnosti slouží k pořádání **kulturních akcí a společenskému vyžití** několik budov, především ale dobře fungující **Společensko-kulturní centrum** na kraji náměstí. Dalšími využívanými prostory pro kulturu jsou **budova bývalého kina** (divadelní představení a besedy), **stodola v areálu Rodného domu Hoffmana, knihovna, Dům Valdštejnů** naproti kostelu a také **Brtnický zámek**.

Městská knihovna Brtnice, která se nachází v domě J. Hoffmanna. Hoffmannův dům je významnou stavební i kulturně – historickou památkou města Brtnice. Knihovna má 6 poboček v místních částech města Brtnice, a to v Jestřebí, Přísece, Střížově, Přímělkově, Panské Lhotě, a v Dolní Smrčné.

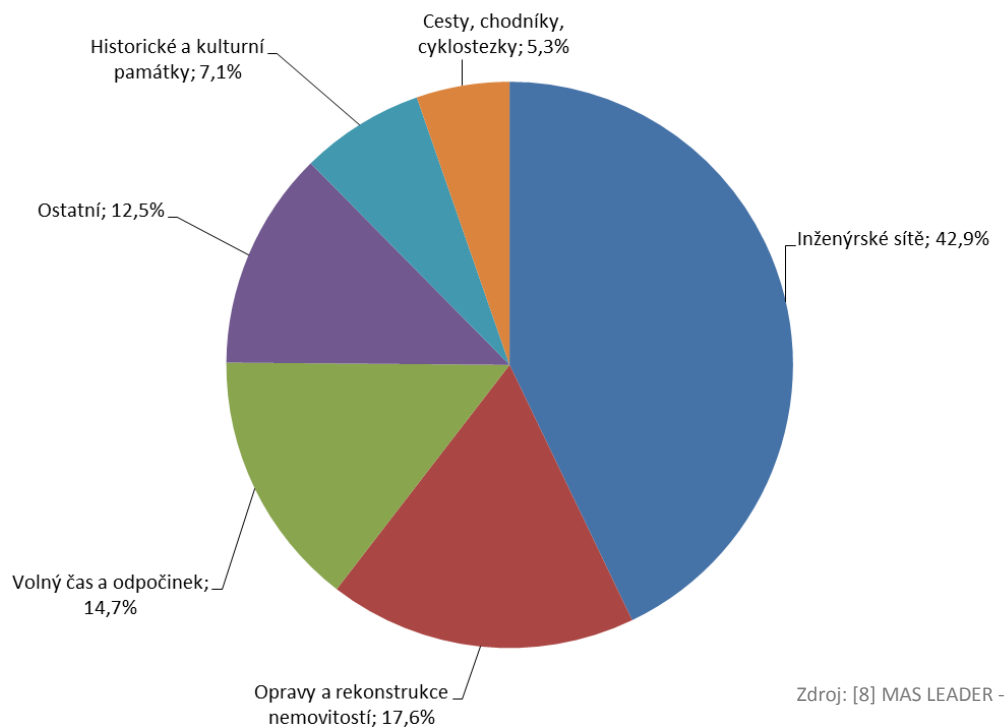
- V rámci zjišťování rozvojových potřeb města Brtnice v oblasti hmotné infrastruktury bylo provedeno **mapování** ve spolupráci se samosprávou města. V následujícím textu jsou uvedeny výsledky tohoto mapování – **struktura plánovaných projektů/investic** podle témat, finanční náročnosti a očekávaného data ukončení.

Na níže uvedeném obrázku je znázorněno rozdělení celkového objemu potřebných investic do hmotné infrastruktury mezi jednotlivé tematické oblasti. Z obrázku je patrné, že více než 40 % všech prostředků má směřovat do **inženýrských sítí** (z naprosté většiny do **dostavby kanalizace a ČOV** v místních částech). Na druhém místě podle investiční náročnosti jsou **opravy a rekonstrukce veřejných nemovitostí** a na třetím projekty zaměřené na budování a opravy **zázemí pro volný čas. Historické a kulturní památky**, stejně jako investice do **cest, chodníků a cyklostezek** pak zabírají menší podíl potřebných prostředků. V kategorii „Ostatní“ jsou uvedeny další projekty. Specifické rozvojové cíle města Brtnice v oblasti hmotné infrastruktury uvedené níže v této kapitole jsou členěny podle těchto kategorií.

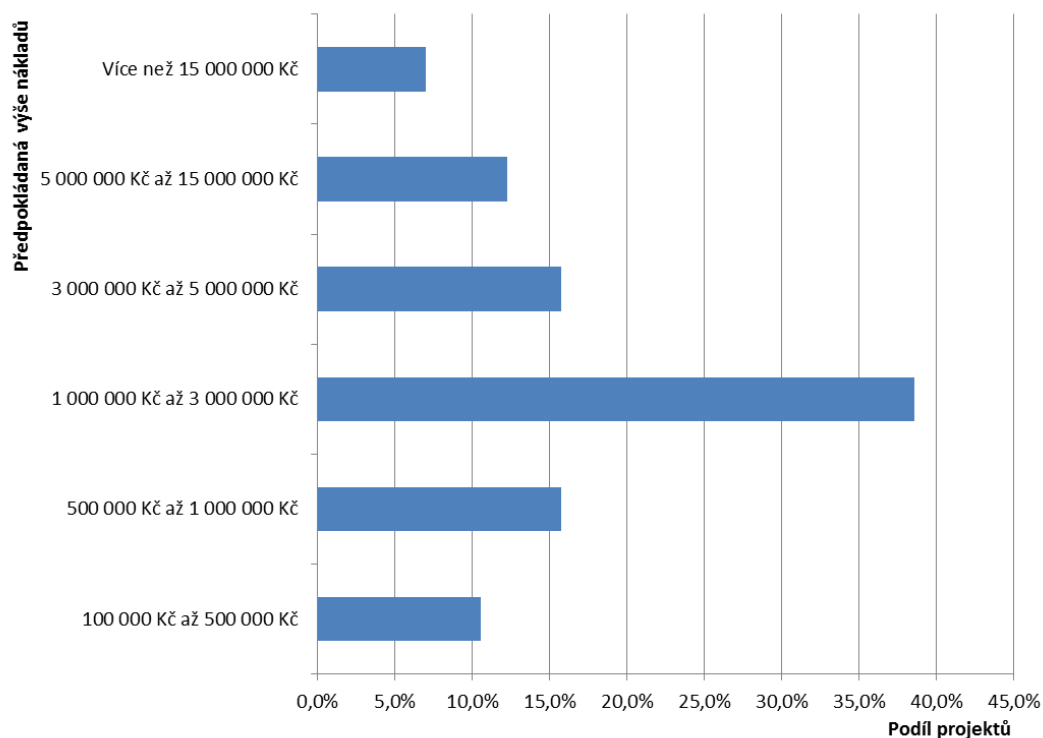
Pokud jde o investiční náročnost (výši rozpočtů) jednotlivých projektů, jak je patrné z níže uvedeného obrázku, téměř **40 %** z celkového počtu projektů má rozpočet mezi **1 a 3 mil. Kč**. Projektů s vyšším i nižším rozpočtem než tento interval, je přibližně stejný podíl – kolem 25 % až 35 %.

Pokud jde o očekávané ukončení plánovaných projektů, **60 % investic má být ukončeno po roce 2018** a zbývajících 40 % již do roku 2017. V rámci šetření byly identifikovány také prioritní projekty obzvláště důležité pro rozvoj města. **Prioritní projekty tvoří cca 1/3 z celkového rozpočtu** na investice do veřejné hmotné infrastruktury.

Obrázek č. 61 – Rozdělení celkového objemu potřebných investic do hmotné infrastruktury v Brtnici mezi jednotlivé tematické oblasti

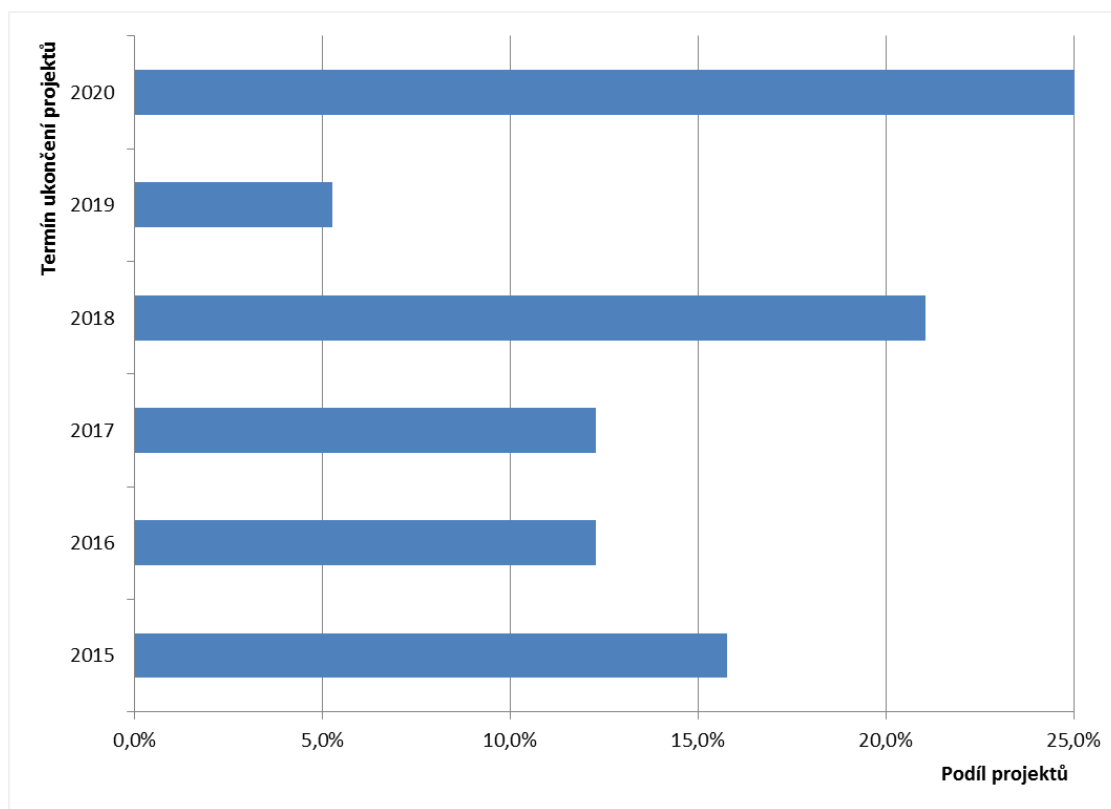


Obrázek č. 62 – Rozdělení projektů investic do veřejné hmotné infrastruktury v Brtnici v letech 2015 - 2020 podle výše celkových investičních nákladů



Zdroj: [8] MAS LEADER - Loucko, 2014

Obrázek č. 63 – Rozdělení projektů investic do veřejné hmotné infrastruktury v Brtnici v letech 2015 - 2020 podle roku předpokládaného dokončení



Zdroj: [8] MAS LEADER - Loucko, 2014

➤ V rámci přípravy strategie byly zjišťovány **investiční potřeby** či investiční záměry města Brtnice v oblasti hmotné infrastruktury a to v kategoriích:

- Veřejné budovy
- Inženýrské sítě
- Pozemní komunikace (silnice, cesty, chodníky a cyklostezky)
- Nemovité památky
- Zázemí pro odpočinek a volnočasové aktivity

Tyto investiční záměry jsou finančně i časově velice náročné a je nutné postupovat dle finančních možností města Brtnice.

V kategorii „**Veřejné budovy**“ plánuje město Brtnice např. přestavbu stávající sýpky na regionální muzeum, rekonstrukce vnitřních instalací, soc. zařízení, výměnu oken, zateplení objektů včetně nových fasád u nemovitostí v majetku města (DPS, Radnice, bytové domy, Infocentrum, kino apod.), ale také i rekonstrukci soc. zařízení a dalších učeben v MŠ a ZŠ, rekonstrukci MŠ ve Strážově, rekonstrukce KD v jednotlivých místních částech (rekonstrukce střech, výměna oken, rekonstr. soc. zařízení, fasády, atd.), rekonstrukce stávajících budov či stavba nového zázemí pro SDH. Dalším významným projektovým záměrem spadajícím částečně pod investice do veřejných budov je vybudování technického a manipulačního dvora, což je jeden z prioritních záměrů města Brtnice

V kategorii „**Inženýrské sítě**“ jsou plánovány aktivity do budování veřejných kanalizací včetně výstavby čistíren odpadních vod nebo biologických rybníků. I vlastní město Brtnice plánuje rekonstrukce stávajících kanalizací a dostavbu kanalizací v nově zastavovaných částech města. Dalším důležitým investičním záměrem je i oblast zásobování pitnou vodou. Zde jsou plánovány aktivity do rekonstrukcí veřejných studní, hledání nových zdrojů-vrtů. Město Brtnice mimo jiné plánuje kompletní rekonstrukci technologické části stávající úpravny vody. Do této kategorie je zahrnuto i rekonstrukce a rozšíření VO, místní rozhlas, internetové spojení apod.

Dalším významným projektovým záměrem je příprava pozemků včetně kompletního zasítování pro výstavbu 27rodinných domů jako důležitý předpoklad pro další rozvoj města.

V kategorii „**Pozemní komunikace (silnice, cesty, chodníky a cyklostezky)**“ jsou plánovány převážně rekonstrukce stávajících místních komunikací, mostů, rekonstrukce a dostavba chodníků jak v Brtnici tak i místních částech. Město má záměr obnovovat místní polní a lesní cesty, budovat naučné, vycházkové trasy a dále rozvíjet cyklistiku výstavbou nových cyklotras.

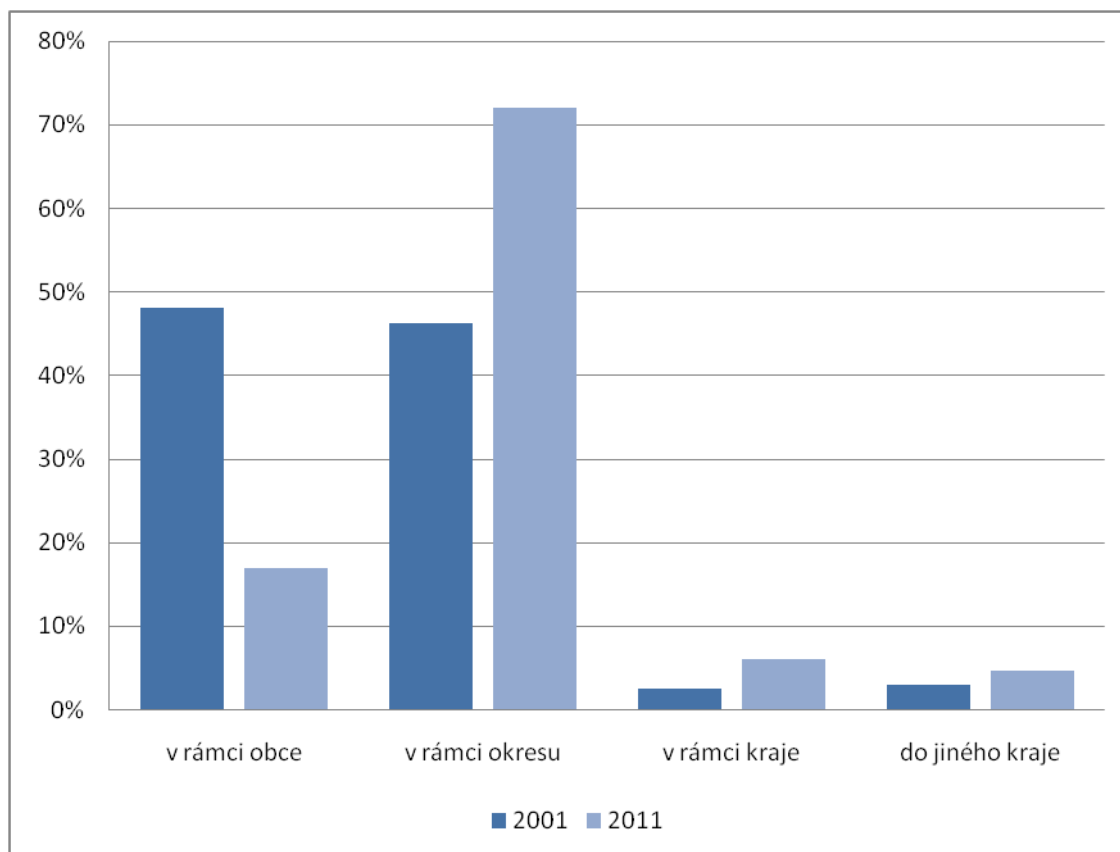
V kategorii „**Nemovité památky**“ je záměrem města realizovat rekonstrukce nebo restaurování kulturních památek. Je to např. Měšťanský dům, rodný dům J. Hoffmanna, kamenné kašny, votivní sloupy, barokní mosty, kaple, varhany, vyhlídková věž na Zámeckém kostele, ale i revitalizace hřbitovů či klášterní zahrady.

V kategorii „Zázemí pro odpočinek a volnočasové aktivity“ jsou připravovány záměry jako např. přestavba sportovně relaxační zóny, která by zahrnovala přírodní koupaliště, běžkařské dráhy in-line trasy. Dále je záměrem prodloužení stávající sjezdovky, rozšíření a dovybavení stávajících sportovišť, zázemí pro požární sport, revitalizace zeleně, rybníků, školních zahrad apod.

(c) Zaměstnanost a ekonomika

Tento oddíl se zabývá zaměstnaností a ekonomickou činností na území města Brtnice. Níže uvedený obrázek obsahuje srovnání podílu občanů města Brtnice **vyjíždějících z obce za prací** v roce 2001 a 2011. Z obrázku je zřejmé, že v uvedeném desetiletém období se tento podíl prakticky nezměnil a je ustálený na cca 40 %. To svědčí o **zachování významu města Brtnice** jako centra pracovní nabídky pro své občany. Pokud jde o vyjížďku za prací mimo Brtnici, nejsilnější proud směřuje do **Jihlavy a její aglomerace**.

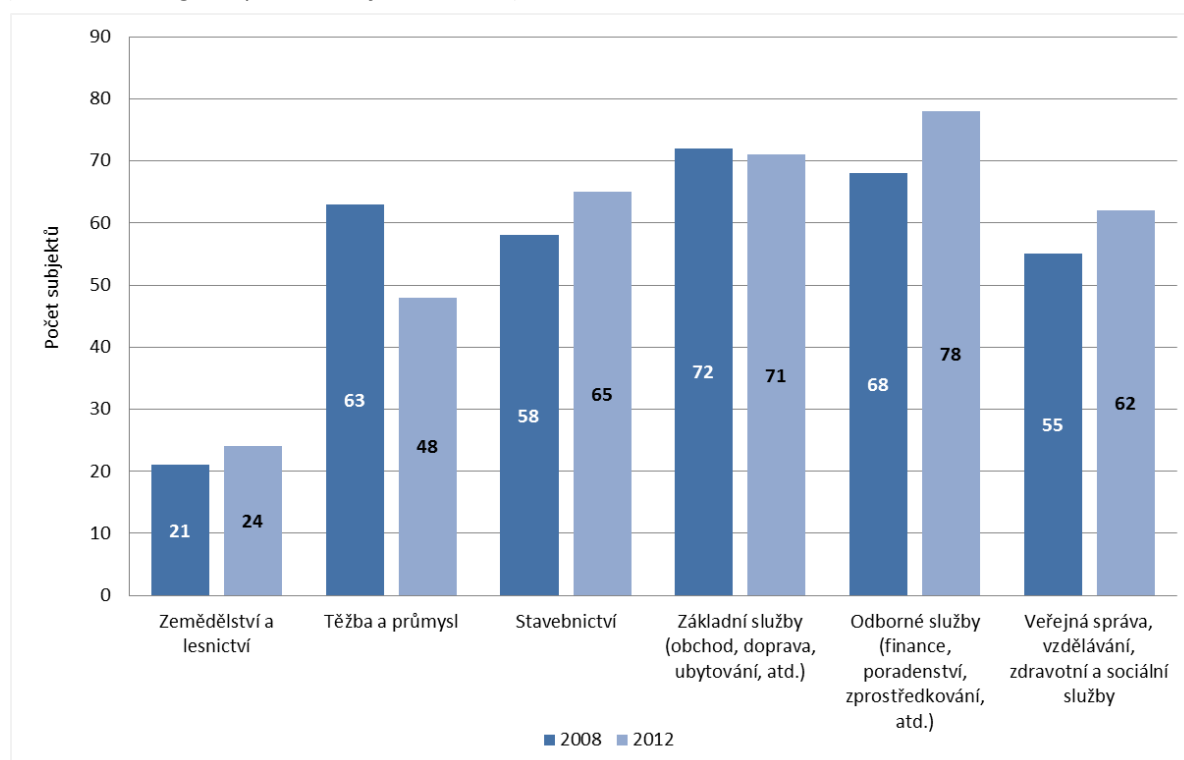
Obrázek č. 64 – Zaměstnanci vyjíždějící za prací v rámci města Brtnice v letech 2001 a 2011



Zdroj: [6] ČSÚ SLDB, 2014

Následujícím obrázkem srovnávání změnu odvětvové struktury ekonomických subjektů se sídlem v Brtnici mezi roky 2008 a 2012. Z obrázku je zřejmé, že dochází k **nárůstu** počtu subjektů působících v oblasti **odborných služeb a veřejné správě** (resp. vzdělávání, zdravotnictví a sociálních službách) a naopak k **poklesu počtu podnikatelů v průmyslu**, popř. těžbě nerostných surovin.

Obrázek č. 65 – Srovnání odvětvového zaměření ekonomických subjektů v Brtnici v letech 2008 a 2012 (sloučené kategorie podle klasifikace NACE)



Zdroj: [5] ČSÚ, 2014

Následující tabulka shrnuje základní údaje o největších zaměstnavatelích v Brtnici.

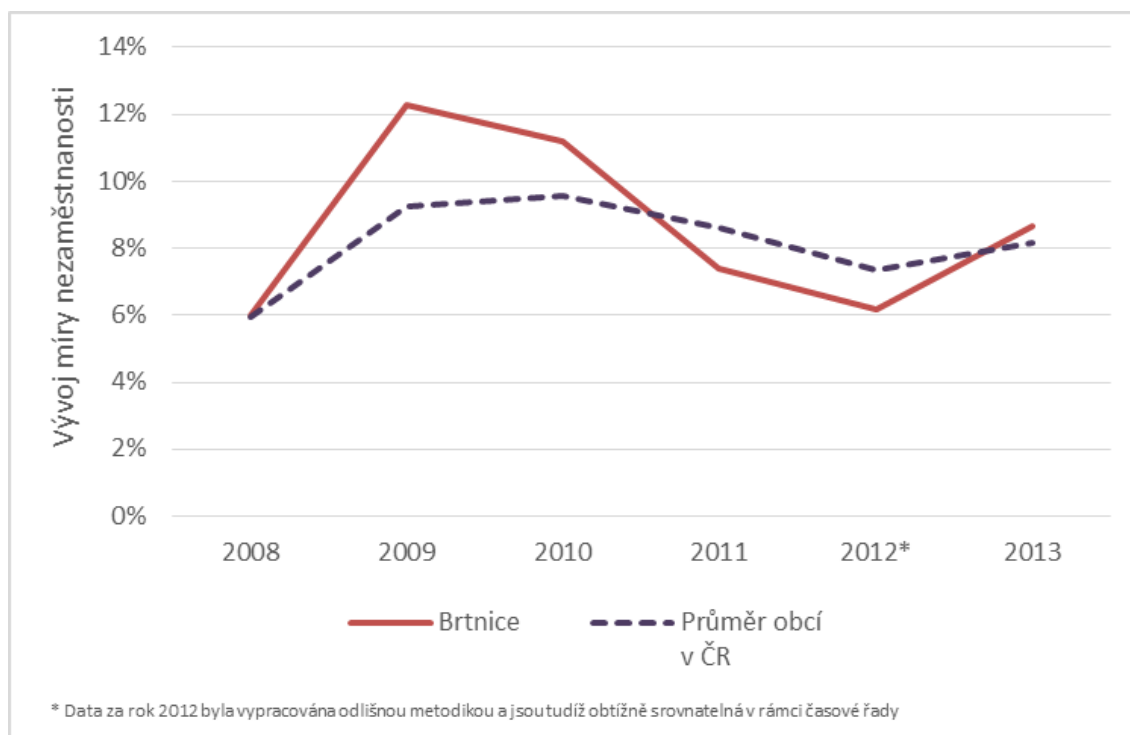
Tabulka č. 7 – Největší zaměstnavatelé v Brtnici v roce 2013

Název zaměstnavatele	Obor	Počet zaměstnanců
<i>SNAHA, kožedělné družstvo Brtnice</i>	Činění a úprava usní (vyčiněných kůží); zpracování a barvení kožešin	25 - 49
<i>Petr Kousal, kůže, kožešiny</i>	Zpracování, výkup a prodej kožešin, činění kůží	1 - 5
<i>Kožešiny Novotný Stanislav, kožešnictví</i>	Kůže, kožešiny - zpracování, výkup, prodej.	1-5
<i>BECCŠCO a.s.</i>	tepelná čerpadla, solární a fotovoltaické systémy	1-5
<i>Jan Svěrák, prodej a servis jízdních kol a šicích strojů</i>	Prodej a servis jízdních kol a elektrokol, šicích strojů, malé zemědělské techniky	1-5
<i>AGRA BRTNICE, a.s.</i>	zemědělská výroba	50 -99
<i>Vlastimil Zelený - START</i>	Velkoobchod s dřevem, stavebními materiály a sanitárním vybavením	50 -99
<i>Mrazírny Brtnice, a.s.</i>	Velkoobchodní a maloobchodní prodej mraženého zboží, skladování mraženého a chlazeného zboží	1-5
<i>P. Lhota – soukromý zemědělec (Motáček)</i>	Chov prasat, lesnictví a těžba dřeva, sladkovodní akvakultura	1 - 2

Zdroj: [8] MAS LEADER - Loucko, 2014

Klíčovým ekonomickým ukazatelem je **vývoj registrované míry nezaměstnanosti**. Na níže uvedeném obrázku je znázorněno porovnání vývoje míry nezaměstnanosti v Brtnici a v ČR v letech 2008 až 2013. Z obrázku je patrné, že mezi roky 2008 a 2011 došlo v důsledku ekonomické krize ke všeobecnému **nárůstu míry nezaměstnanosti**. Zatímco v roce 2008 byla míra nezaměstnanosti v Brtnici srovnatelná s celorepublikovým průměrem, v následujících dvou letech tento průměr **výrazně překročila – o 2 % až 3 %**.

Obrázek č. 66 – Míra nezaměstnanosti v Brtnici a v ČR v letech 2008 – 2013

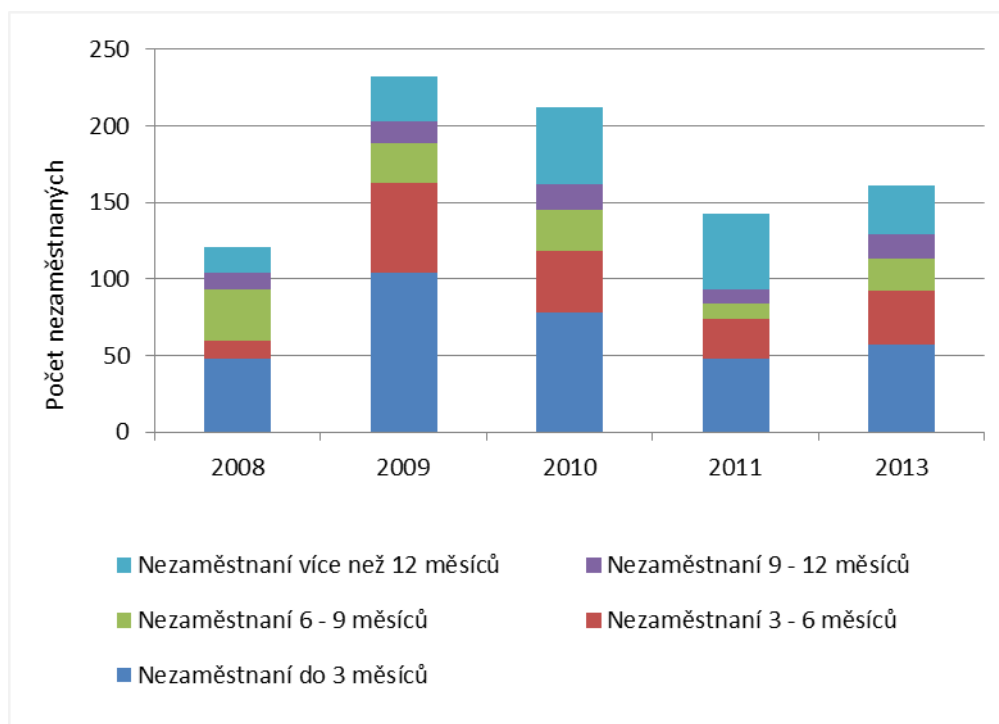


Zdroj: [4] ÚP ČR, 2014

Naopak v době poklesu celkové nezaměstnanosti, letech 2011 a 2012, vykazuje Brtnice nižší nezaměstnanost, než je celorepublikový průměr (pravděpodobně díky zaměstnanosti části občanů Brtnice v aglomeraci Jihlavy, kde jsou umístěny spíše konjunkturně zaměřené podniky. Obecně ve sledovaném vykazuje nezaměstnanost v Brtnici **větší rozkolísanost**, než je celorepublikový průměr.

Na následujícím obrázku je znázorněna struktura nezaměstnaných občanů města Brtnice v letech 2008 – 2013 (kromě roku 2012) **podle délky nezaměstnanosti**. Z grafu je patrné, že v tomto období došlo k významnému nárůstu podílu nezaměstnaných, kteří jsou bez práce více než 3 měsíce. Znamená to, že nezaměstnaní občané Brtnice zůstávají bez práce déle než v předkrizovém roce 2008.

Obrázek č. 67 – Struktura nezaměstnaných v Brtnici podle délky nezaměstnanosti v letech 2008, 2009, 2010, 2011 a 2013



Zdroj: [4] ÚP ČR, 2014

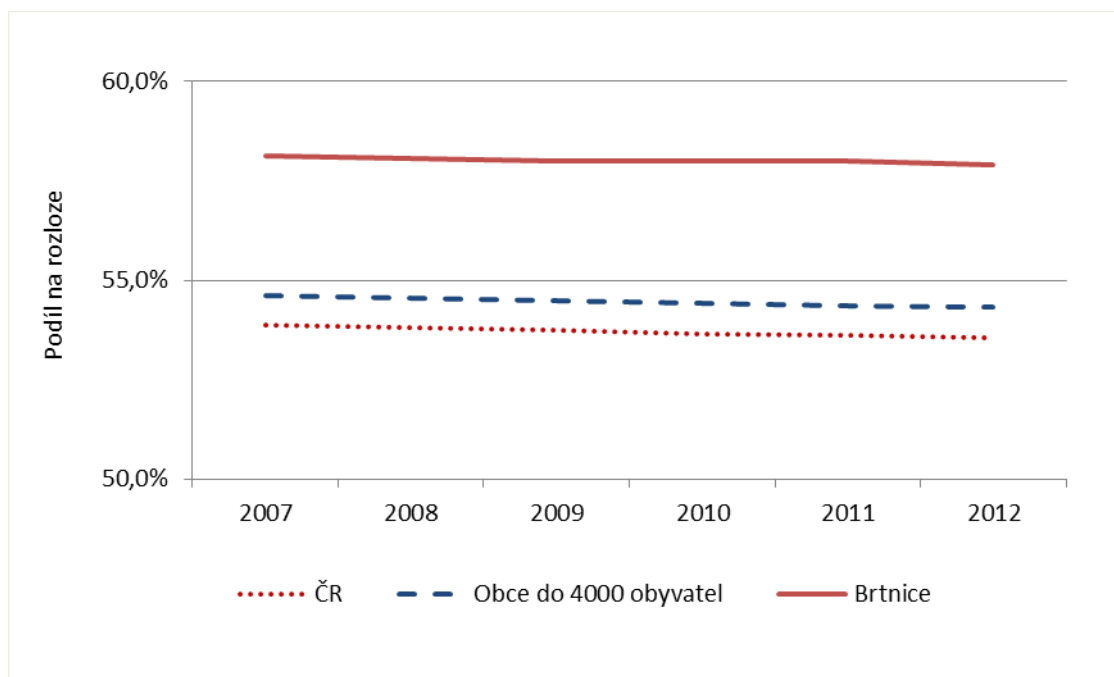
Jedním z perspektivních ekonomických odvětví pro Brtnici a její okolí je **cestovní ruch**. Území se nachází v krátké dojezdové vzdálenosti od Jihlavy, resp. dálnice D1 a má příznivé krajinné předpoklady pro využívání v oblasti aktivit cestovního ruchu a rekreace. Jedná se o typickou část Vysočiny (Českomoravské vrchoviny). Přestože je značná část zemědělsky využívána, je možno území jako celek hodnotit kladně a z hlediska scénické hodnoty krajiny, přítomnosti městské památkové zóny, atraktivního členitého reliéfu nabízejícího se k využití pro řadu letních i zimních aktivit a celkově kvalitního životního prostředí.

V současné době existuje nabídka ubytovacích kapacit, ale chybí dostatečná **doprovodná turistická infrastruktura** a zejména nabídka služeb. Ubytovací kapacity nabízí např. turistická ubytovna v Brtnici s přilehlými tenisovými kurty. Pro zimní sezónu je k dispozici lyžařský vlek. Další turistickou atraktivitou je zřícenina hradu Rokštejna nad údolím řeky Brtničky.

(d) Zemědělství a péče o krajinu

Zachovalá, esteticky hodnotná a ekologicky funkční (stabilní) krajina je jedním z klíčových **předpokladů kvality života** na venkově. Jak je patrné z níže uvedeného obrázku, katastrální území města Brtnice má **vyšší podíl zemědělské půdy** v porovnání s územím srovnatelně velkých obcí ČR i s územím ČR jako celkem.

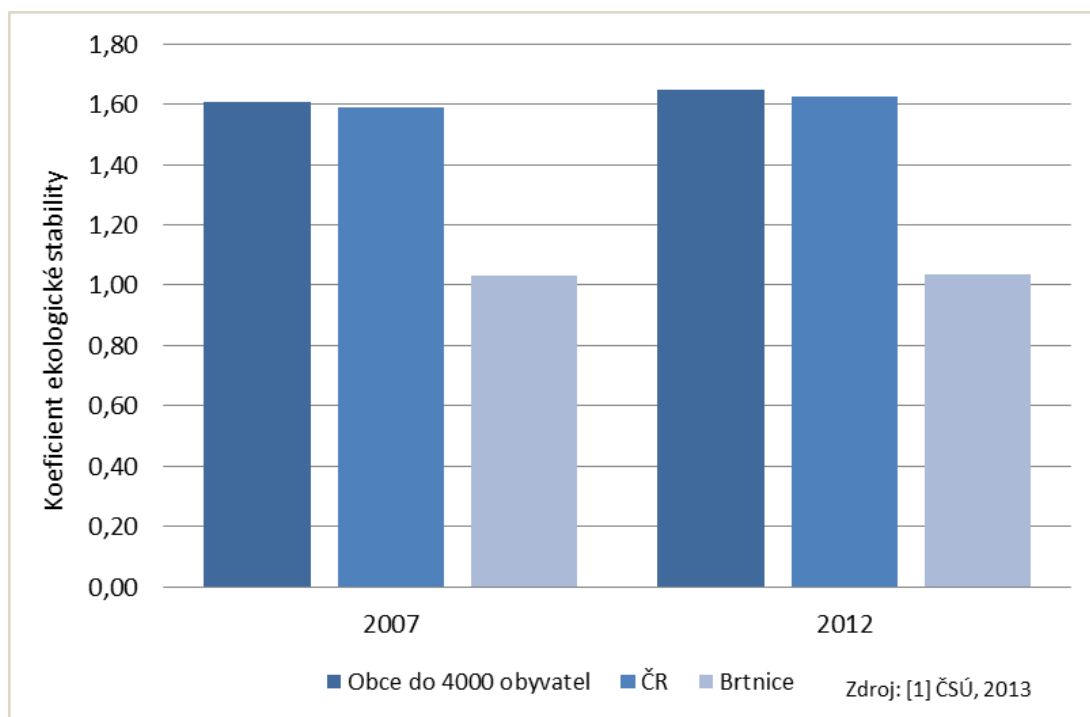
Obrázek č. 68 – Srovnání podílu zemědělské půdy na celkové rozloze města Brtnice, obce do 4000 obyvatel a pro ČR jako celek v letech 2007 – 2012



Zdroj: [1] ČSÚ, 2013

Z dalšího obrázku vyplývá, že katastrální území vykazuje **nižší hodnotu koeficientu ekologické stability** v porovnání se srovnatelným venkovem a ČR jako celkem. Koeficient ekologické stability je ukazatel vyjadřující poměr výměry ekologicky stabilních ploch (např. louky, lesy, rybníky apod.) a ekologicky nestabilních ploch (orná půda, zastavěné plochy apod.). Je to pravděpodobně způsobeno **vyšším podílem orné půdy** v porovnání s oběma srovnávacími skupinami. Tato skutečnost klade zvýšené nároky na **ochranu před půdní erozí** a dalšími jevy souvisejícími s hospodařením na orné půdě.

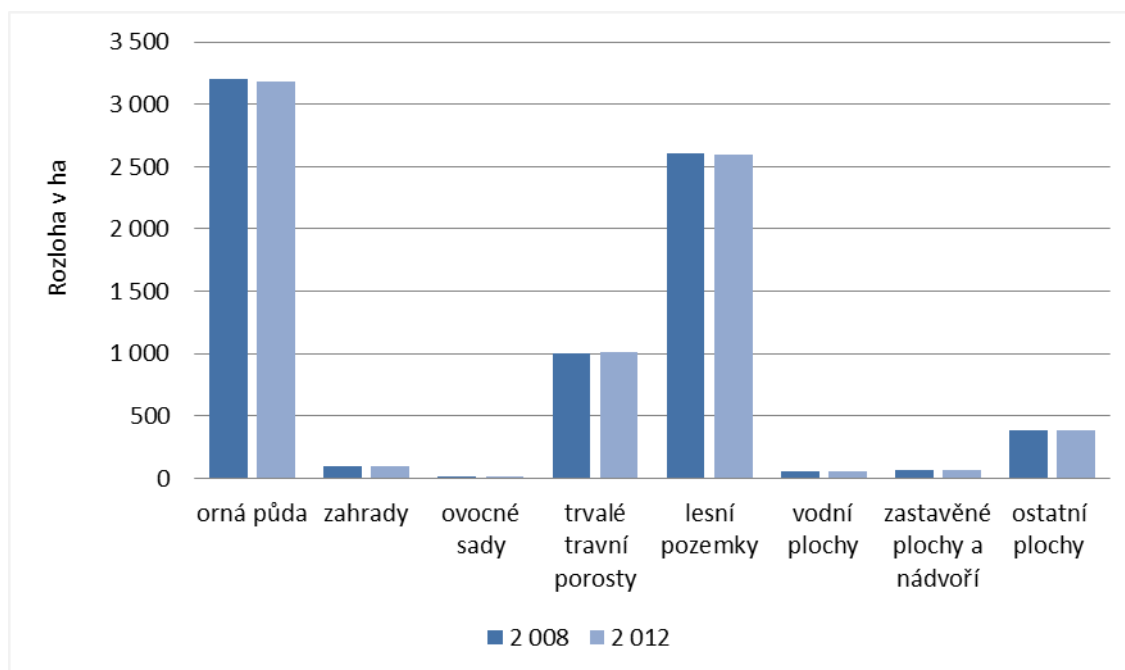
Obrázek č. 69 – Koeficient ekologické stability pro město Brtnice, obce do 4000 obyvatel a pro ČR jako celek v letech 2007 a 2012



Zdroj: [1] ČSÚ, 2013

Hodnota koeficientu ekologické stability pro město Brtnice se v čase výrazně nemění. Příčinu ukazuje srovnání jednotlivých typů využití území katastru obce v letech 2008 a 2012. Ze srovnání je patrné, že plocha využitá pro ornou půdu, stejně jako ostatní typy pozemků **zůstává prakticky stejná.**

Obrázek č. 70 – Rozloha jednotlivých typů využití katastrálního území města Brtnice v letech 2008 a 2012



Zdroj: [5] ČSÚ, 2014

(e) Veřejný život

Podle názorů obyvatel Brtnice je nabídka veřejných akcí a zájmových aktivit důležitým **předpokladem pro kvalitu života** v městě. Sportovní a kulturní vyžití v městě zajišťuje **velké množství spolků**, které byly zmapovány pro potřebu této strategie. Hlavním účelem následujícího výčtu výrazných brtnických spolků je **identifikovat hlavní zdroj** veřejného života v obci za účelem jeho **další podpory a rozvoje**.

- **Sbory dobrovolných hasičů:** Brtnice, Panská Lhota, Malé, Jestřebí, Střížov, Přiseka, Dolní Smrčné, Přímělkov, Uhřínovice
- **Kulturní spolky:** Brtnický divadelní spolek Bezchibi, Fresh club Brtnice (výuka tance, taneční soutěže, vystoupení), Spolek pro starou Brtnici, Společnost J. Hoffmanna (zachování muzejních exponátů, publikace, fotografické a filmové materiály, pořádání výstav apod.), Chrámový sbor, Kulturní klub Panská Lhota, Kulturní klub Komárovice, Kulturní klub Přiseka
- **TJ Sokol Brtnice:** 11 oddílů – fotbal, futsal, nohejbal, volejbal, hokej, tenis, stolní tenis, kulturistika, cvičení ženy, rodiče a děti a mažoretky.
- **Vzdělávací spolek** Škola obnovy a rozvoje venkova (ekologické aktivity a vzdělávání)
- **Brtnické kovadliny** (podpora a oživení tradiční umělecké činnosti, pravidelné mezinárodní setkání uměleckých kovářů)
- **Hudební skupiny:** Fontána, Vysočanka, Kalybr, Brexpres, Dostavník
- **Další spolky:** Včelařský spolek v Brtnici (ZO ČSV, o.s., Brtnice), Jezdecký klub Brtnice, Chovatelé, Myslivecké sdružení Brtnice, Moravský rybářský svaz, Sdružení brtnických rybářů,

o.s., Zámek Brtnice o.p.s., Fotoklub, Mateřské centrum Brtnice, Farnost Brtnice, Svaz žen Příseka, Fotografický spolek, zahrádkáři)

Uvedené spolky každoročně pořádají **desítky akcí pro veřejnost** a zabezpečují tak bohatý kulturní život v Brtnici i další možnosti využití. Oblíbenou veřejnou akcí jsou např. městské slavnosti „**Den pro starou Brtnici**“, spojené s řemeslnými a farmářskými trhy, kde se žáci Základní školy Brtnice prodávají na trzích upomínkové předměty z keramické hlíny (vždy 28. září).

(f) Veřejné služby

Vybavenost veřejnými službami zahrnuje především **školství, zdravotní péči, sociální služby, dopravní obslužnost** a **úřady** státní správy. Tyto služby zajišťují, že přímo na území města mohou občané vyřídit s nimi spojené potřeby bez nutnosti cestování do krajského města Jihlavy.

V Brtnici se nachází jedna **mateřská škola a základní škola** 1. a 2. stupně.

Potřeby brtnické základní školy a její rozvojové plány byly s jejími představiteli konzultovány při přípravě této strategie. Z těchto konzultací vyplynuly následující závěry:

- Pokud jde o neinvestiční náklady, škola by nejvíce ocenila pomoc s pokrytím nákladů na **nákup didaktických pomůcek**
- Škola uvítá podporu a spolupráci i v „**nehmotných**“ **rozvojových oblastech**: zvyšování kvality vzdělávání žáků i pedagogů, asistence s projektovými žádostmi o dotace, zlepšování spolupráce dalšími školami apod.
- Objekty mateřské a základní školy v Brtnici vyžadují **několik důležitých investic** – detaily k těmto projektům jsou uvedeny níže v rámci specifického cíle 1.1 a dále v Příloze 1 této strategie

Mateřská škola je v místní části Střížov.

Pokud jde o **zdravotní péči**, v Brtnici se nachází dvě samostatné ordinace praktického lékaře pro dospělé, jedna ordinace lékaře gynekologa, jedna ordinace praktického lékaře pro děti a dorost, jedna ordinace lékaře stomatologa, a jedna lékárna – viz následující tabulka. Podle hodnocení starostky města i na základě výsledků ankety pro občany města je těmito lékaři poskytována **uspokojivá úroveň péče** (tj. profesionalita, přístup lékaře, vybavenost pracoviště) a tato péče je občanům **relativně dobře dostupná**.

Tabulka č. 8 – Dostupnost jednotlivých zdravotnických služeb v městě Brtnice v roce 2014

Typ zařízení	Počet
--------------	-------

Samostatná ordinace praktického lékaře pro dospělé	2
Samostatná ordinace praktického lékaře pro děti a dorost	1
Samostatná ordinace praktického lékaře - stomatologa	1
Samostatná ordinace praktického lékaře - gynekologa	1
Lékárna	1

Město Brtnice disponuje také **nabídkou sociálních služeb**. Nachází se zde Sociální služby města Brtnice, centrum denních služeb a tři **domy s pečovatelskou službou**, zaměřené pro občany se sníženou soběstačností z důvodu věku, nemoci, nepříznivého zdravotního stavu nebo obtížné sociální situace. Denní stacionář a jeho služby jsou **v dobrém stavu**, budou provozovány i nadále a v následujících letech nevyžadují výrazné změny.

Ze sociální oblasti se podle vyjádření starosty města objevuje stále častěji **vandalismus mládeže**.

Pokud jde o dopravní obslužnost, město spojuje s okolím především **tři směry silnic druhé třídy**. Nejdůležitější a nejfrekventovanější je silnice druhé třídy č. 405 spojující **Jihlavu a Třebíč**. Tato komunikace spojuje dvě největší města v kraji Vysočina a od roku 2006 dochází k její **průběžné rekonstrukci** v jednotlivých etapách.

Dopravní obslužnost veřejnou dopravou zajišťuje autobusový **dopravce ICOM Transport Jihlava**. Hlavními cíli jsou téměř výhradně Jihlava a Třebíč a obce ležící na těchto trasách, v malé míře potom Třešť, Praha, Znojmo a okolní obce. Frekvence spojení v pracovní dny je většinou občany považována za **dostačující**. Vlakové spojení přímo z Brtnice není dostupné. Nejbližší vlakové zastávky jsou v Dolním Smrčném a v Bransouzích, obě cca 7 km od města Brtnice.

Město Brtnice nabízí občanům **dostupnost základních úřadů**. Naopak dojíždět do Jihlavy musejí občané za službami úřadů vyššího řádu.

Za funkční veřejnou službu, lze považovat **sběr tříděného odpadu**, který je dlouhodobě udržitelný.

1.2.3.2. Rozvojový potenciál města Brtnice

Tato kapitola se věnuje jednotlivým faktorům, které **ovlivňují rozvojový potenciál města** Brtnice. Jde o územní plánování a rozvojová území, lidský potenciál území, identifikované perspektivní rozvojové oblasti a bilanci vlastních prostředků města pro jeho rozvoj.

(a) Územní plánování a rozvojová území

Níže uvedená tabulka shrnuje základní informace o aktuálním stavu územně plánovací dokumentace (ÚPD) města a informaci o zapojení do Programu obnovy venkova. Město má **platnou ÚPD**, kterou

průběžně aktualizuje dle zjištěných potřeb. Na ÚPD pak navazují některé důležité **projektové záměry** uvedené v návrhové části této strategie.

Tabulka č. 9 – Základní informace o zapojení do Programu obnovy venkova a o stavu územního plánování města Brtnice

Zapojení obce do Programu obnovy venkova	„Brtnické stezky -přírodou ke kulturní památce“ byl financován z prostředků EU, ROP Jihovýchod. V rámci Programu obnovy venkova jsou zapojeny přes LEADER-Loucko: opatření č. 4.2.1.
Územně plánovací dokumentace (ÚPD)	Zpracována Aktuální verze schválena 13.10.2010
Datum poslední aktualizace ÚPD	Změna č.1: 23.11.2011 Změna č. 2: Připravuje se
Zpracovatel stávající ÚPD	URBANISTICKÉ STŘEDISKO JIHLAVA, spol. s r. o. Matky Boží 11, 586 01 Jihlava
Další platné strategické dokumenty obce	Ne

Zdroj: [12] Magistrát města Jihlavy

Konkrétním typem rozvojových území, kterým byla při formulaci strategie věnována zvýšená pozornost, jsou **brownfieldy**, popř. jiné **nevyužívané areály**. Jejich přehled je uvedený v tabulce níže. Některé z těchto objektů představují **významná rozvojová území** města a jsou k nim přiřazeny projektové záměry na možné využití. V územních sídlech se dále nacházejí objekty bývalých mateřských škol (např. v Panské Lhotě existuje záměr zřídit v podobném v tomto objektu vojenské muzeum).

Tabulka č. 10 – přehled aktuálních rozvojových území v města Brtnice

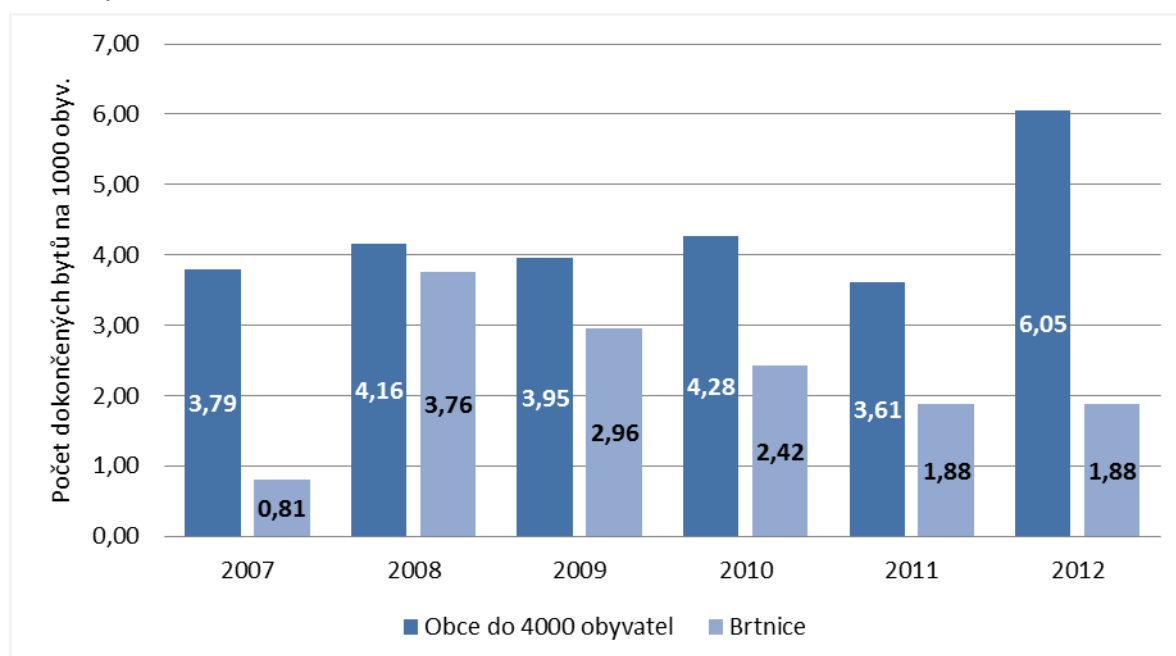
Město/místní část	Rozvojové území	Typ	Možné/plánované využití
Brtnice	Bývalá sýpka	Zemědělský brownfield	Přestavba na muzeum a výstavní síť
Brtnice	Starý bytový dům	Ostatní areály	Zřízení muzea oken, popř. obnovení výroby oken
Brtnice m. č. Dolní Smrčné	Zemědělský areál	Zemědělský brownfield	Přestavba na zázemí pro drobnou výrobu a podnikání
Brtnice m. č. Přímělkov	Zemědělský areál	Zemědělský brownfield	Přestavba na zázemí pro drobnou výrobu a podnikání
Brtnice m. č. Přímělkov	Bývalý mlýn u hradu Rokštejn	Ostatní areály	Přestavba na muzeum
Brtnice m. č. Uhřínovice	Areál Bažantnice	Ostatní areály	Zřízení muzea jirchářství a ubytovací zařízení

Brtnice	Sportovně relaxační zóna	Rekreační areál	Vypracována studie zahrnující přírodní koupaliště, trasy pro běžkaře, in-line trasy
---------	--------------------------	-----------------	---

Zdroj: [8] MAS LEADER - Loucko, 2014

Druhým typem rozvojových území, kterému byla věnována zvýšená pozornost při přípravě strategie, jsou plochy určené pro **plánovanou bytovou výstavbu**. Z následujícího obrázku vyplývá, že počet dokončených bytů na 1000 obyvatel v Brtnici mezi roky 2008 – 2012 **kontinuálně klesal**. Tento pokles kontrastuje s trendem růstu ve skupině českých obcí do 4000 obyvatel. Aby město Brtnice uvedený negativní trend mohlo zvrátit, připravuje pozemky pro výstavbu 27 rodinných domů – viz projektový záměr uvedený pod cílem 1.2.

Obrázek č. 71 – Počet dokončených bytů přepočtený na 1000 obyvatel pro město Brtnice a obce ČR do 4000 obyvatel



Zdroj: [6] ČSÚ SLDB, 2014

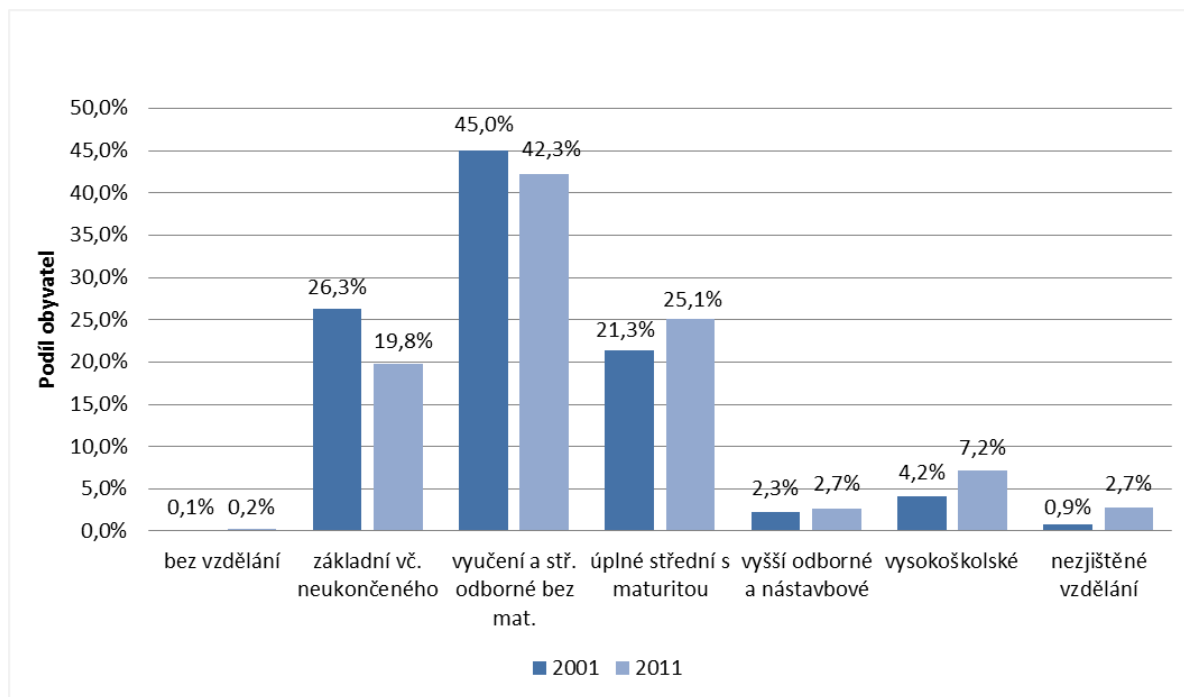
(b) Vzdělanostní struktura a nositelé rozvoje

Za nositele rozvoje ve městě Brtnice lze považovat **širokou škálu subjektů** – od aktivních představitelů **místní samosprávy**, přes **soukromé realizátory** rozvojových projektů (zpravidla podnikatelé) až po velké množství **spolků** (viz kapitola Veřejný život). Z níže uvedených konkrétních projektových záměrů vyplývá, že město disponuje dostatečným počtem „nositelů rozvoje“ schopných realizovat své projektové záměry. Zvláštní místo mezi těmito subjekty zaujímají **regionální uskupení místních aktérů**, kterými je Brtnice členem – např. Místní akční skupina LEADER - Loucko.

Důležitým indikátorem lidského potenciálu území je **vzdělanostní struktura** jeho obyvatelstva. Porovnání jejího vývoje v letech 2001 a 2011 je znázorněno na obrázku níže. Vzdělanost obyvatel

Brtnice vykazuje v uplynulém období **jednoznačně pozitivní vývoj** – výrazný pokles základního vč. neukončeného vzdělání a naopak nárůst osob s maturitním a vysokoškolským vzděláním. Tento trend přispívá ke **zvětšování lidského potenciálu** města.

Obrázek č. 72 - Porovnání vzdělanostní struktury obyvatel Brtnice v letech 2001 a 2011

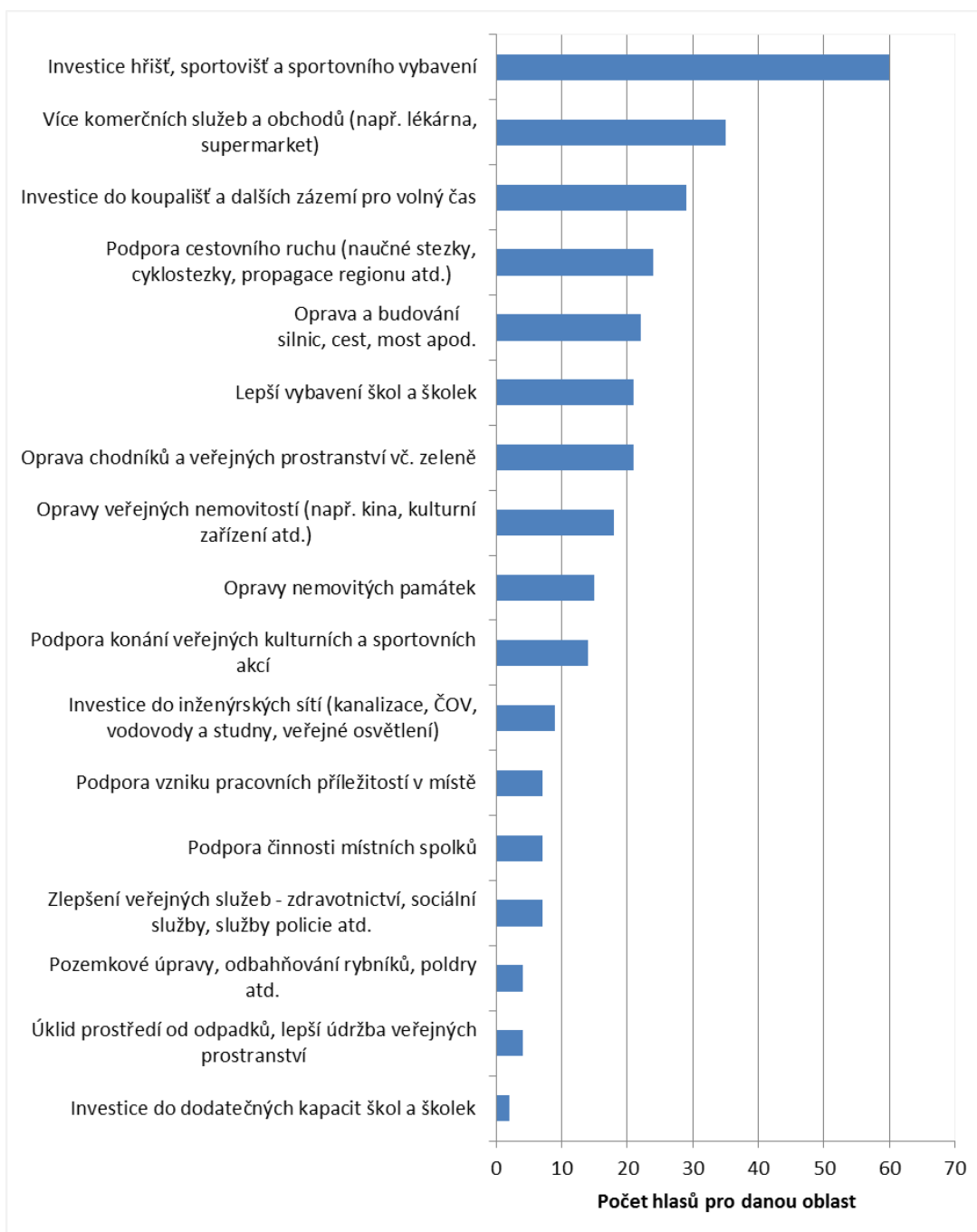


Zdroj: [6] ČSÚ SLDB, 2014

(c) Perspektivní rozvojové oblasti podle názoru občanů

Perspektivní rozvojové oblasti jsou tematické oblasti rozvoje, do kterých je **vhodné investovat**, aby byly posíleny silné stránky města a eliminovány stránky slabé. V rámci zjišťování perspektivních rozvojových oblastí bylo provedeno např. dotazníkové šetření mezi občany Brtnice a žáky místní základní školy. Respondenti řadili jednotlivé oblasti rozvoje podle preferencí. Výsledek šetření je uveden na obrázku níže. Je z něj zřejmé, že občané i žáci citlivě vnímají stav **zázemí pro trávení volného času** a největší podíl investic navrhují právě do těchto oblastí.

Obrázek č. 73 – Výsledky prioritizační ankety mezi občany Brtnice a žáky místní základní školy



Zdroj: [8] MAS LEADER - Loucko, 2014

Z dalších rozvojových témat byla nejčastěji zmiňována vybavenost komerčními službami a kvalita veřejné infrastruktury vč. nemovitostí – silnice, školy, chodníky, veřejná prostranství, památky atd.

Perspektivní rozvojové oblasti vyplynuly z **analýzy území** i z **různých šetření** mezi jeho obyvateli a dalšími místními hráči (představitelé veřejné správy, podnikatelé, spolky apod.). Na základě nich jsou pak formulovány konkrétní rozvojové cíle. **Bylo formulováno těchto 5 hlavních rozvojových oblastí** (u každé jsou heslovitě uveden aspekt, přes který oblast ovlivňuje kvalitu života obyvatel Brtnice):

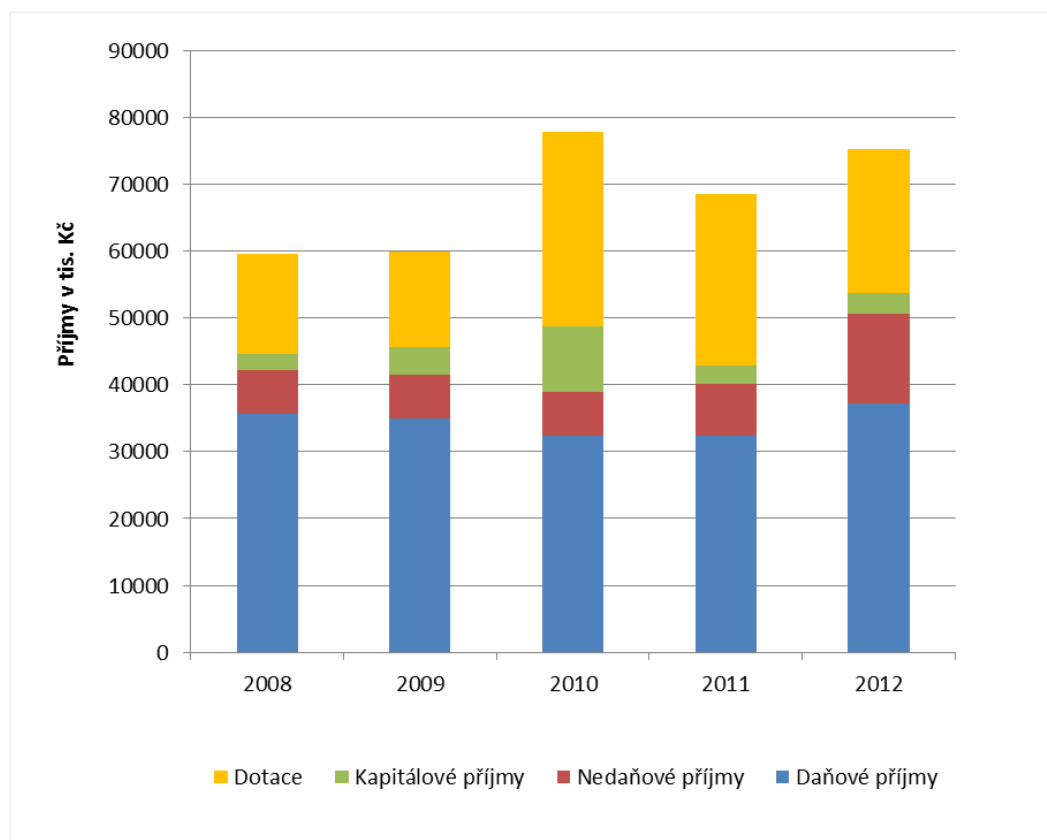
- **Hmotná infrastruktura:** materiální aspekt kvality života
- **Podnikání a pracovní místa:** ekonomický aspekt kvality života
- **Zemědělství a krajina:** ekologický aspekt kvality života
- **Veřejný život:** sociální aspekt kvality života
- **Veřejné služby:** užitný aspekt kvality života

Kvalita života je přitom pojímána jako veličina **přímo úměrná počtu možností**, resp. **nabídce příležitostí**, která občan v dané oblasti má.

(d) Vlastní prostředky území

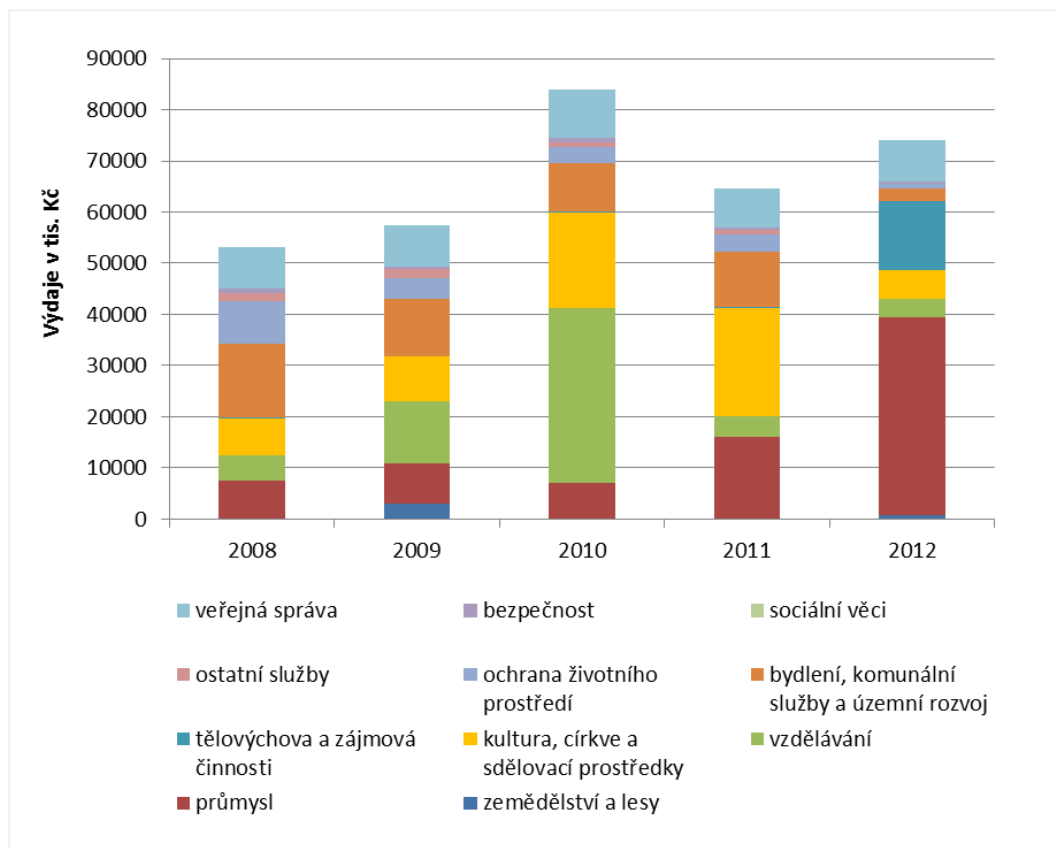
Cílem této kapitoly je specifikovat předpokládanou **výši vlastních prostředků území** k zajištění vícezdrojového financování rozvojových projektů pro období 2014 – 2022. Nejvýznamnějším příjemcem veřejné podpory na rozvojové projekty bylo v minulých letech město Brtnice a je pravděpodobné, že tomu tak bude i v následujících letech. Na níže uvedených dvou obrázcích je struktura příjmů a výdajů města Brtnice v letech 2008 až 2012.

Obrázek č. 74 – Jednotlivé typy příjmů města Brtnice v letech 2008 - 2012



Zdroj: [9] Rozpočty obcí, 2014

Obrázek č. 75 – Druhé určení výdajů města Brtnice v letech 2008 - 2012



Zdroj: [9] Rozpočty obcí, 2014

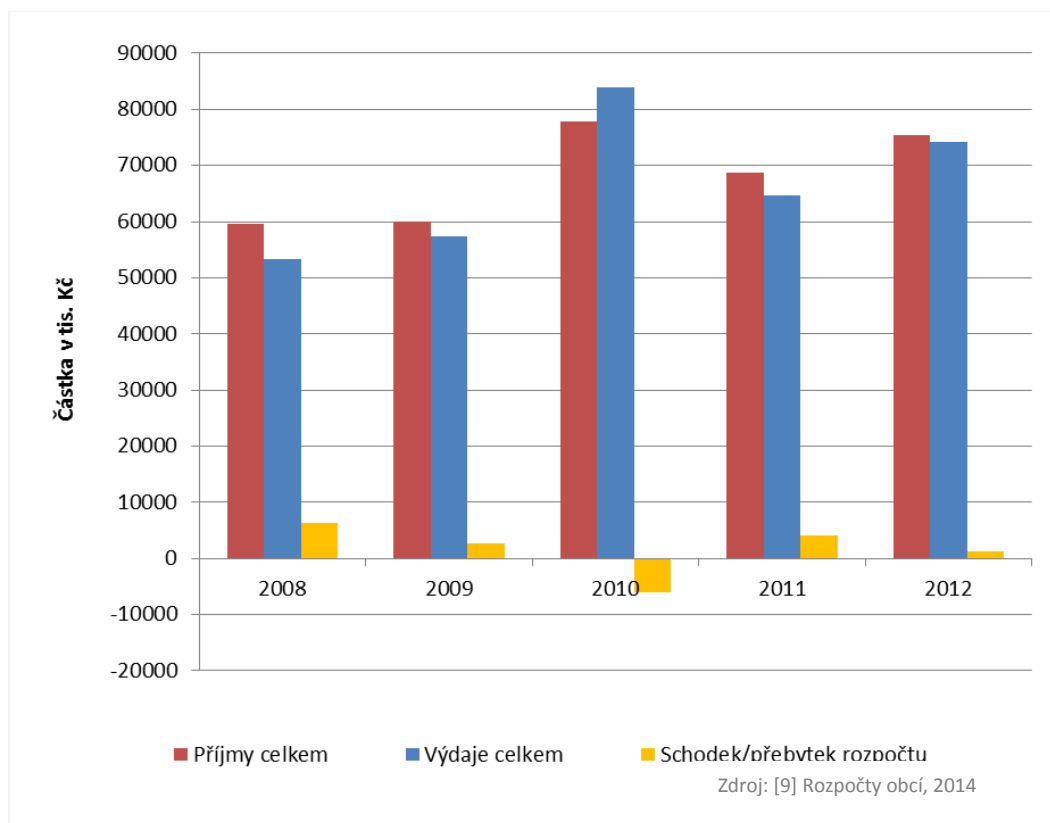
Z obrázků je zřejmé, že mezi jednotlivými roky dochází k výrazným změnám podílů prostředků investovaných do uvedených rozvojových oblastí. Je to způsobeno především realizací různých **investičních projektů**, většinou financovaných z **dotaných příjmů**. Spolufinancování těchto projektů městem Brtnice dosahuje v posledních letech výše **10 – 12 mil Kč ročně**. Tato částka představuje zdroje města pro investice do vlastních rozvojových projektů. Podobná částka je očekávána i pro následující roky.

Dalším, spíše vedlejším indikátorem disponibilních zdrojů z rozpočtu města, je celková **bilance příjmů a výdajů**. Tato bilance pro Brtnici a roky 2008 – 2012 je uvedena na obrázku níže. Z obrázku vyplývá, že v uvedeném období město vykazuje kromě roku 2010 **mírný přebytek rozpočtu**.

Tabulka č. 11 – Finanční struktura nejvýznamnějších investičních projektů města Brtnice v letech 2011 – 2012 (uváděny pouze finančně náročnější akce, dalších menších projektů je ročně realizováno 30 – 40)

Projekt	Dotace (v Kč)	Podíl obce (v Kč)	Celkem(v Kč)
Dotace energetické úspory ZŠ	14 031 000	2 026 360	16 057 360
Společenské-kulturní centrum	9 007 741	3 671 619	12 679 360
Brtnická stezka	1 952 147	237 316	2 189 463
Program regenerace	812 000	440 444	1 893 197
Celkem za rok 2010	25 802 888	6 375 739	32 819 380
Energetické úspory MŠ Brtnice	2 050 000	-	-
Lesnická technika	1 160 750	1 625 050	2 785 800
Program regenerace	1 105 000	556 657	1 989 629
Zámek	1 240 000	865 673	2 105 673
Celkem za rok 2011	5 555 750	3 047 380	6 881 102
Rybník Přímělkov	2 263 567	897 510	3 161 077
Revitalizace zeleně	4 385 192	1 435 403	5 820 594
Vrt B4	238 898	238 899	477 797
Program regenerace	1 180 000	762 770	2 326 344
Dolní hřbitov	97 000	1 236 334	1 333 334
Zámek	920 000	162 353	1 082 353
Celkem za rok 2012	9 084 657	4 733 269	14 201 499

Obrázek č. 76 – Bilance příjmů a výdajů města Brtnice v letech 2008 – 2012



1.2.3.3. SWOT analýza města Brtnice

Následující SWOT analýza města Brtnice vychází jednak z výše uvedené analytické části, jednak z dalších informací získaných z území prostřednictvím zapojení místních aktérů (různé typy dotazníků strukturované rozhovory, komunitní projednávání, činnost pracovních skupin apod.

Analýza je zpracována podle stejné struktury jako výše uvedená analytická část a má těchto 5 základních částí:

Obyvatelstvo obce a její území	
Silné stránky	Slabé stránky
<ul style="list-style-type: none"> - mírný nárůst počtu obyvatel v posledních desetiletích - zlepšování vzdělanostní struktury obyvatelstva - blízkost krajského města Jihlavy; výhodná poloha mezi Jihlavou a Třebíčí 	<ul style="list-style-type: none"> - stagnace počtu obyvatel v posledních letech - kontinuální pokles počtu dokončených bytů v posledních letech - relativně rychlé vyhledávání některých místních částí - nadprůměrný nárůst podílu občanů v po-productivním věku
Příležitosti	Hrozby
<ul style="list-style-type: none"> - realizace opatření zvyšujících imigrační atraktivitu města (zlepšování služeb, infrastruktury a estetické stránky města) - příprava pozemků pro výstavbu nových rodinných domů - rozvoj služeb reagujících na stárnutí populace 	<ul style="list-style-type: none"> - nižší zájem o Brtnici v porovnání s ostatními sídly v okolí Jihlavy - rychlé stárnutí populace města a s tím související růst nároků na obecní rozpočet - zvyšování rozdílů v kvalitě života mezi jednotlivými místními částmi

Hmotná infrastruktura	
Silné stránky	Slabé stránky
<ul style="list-style-type: none"> - některé opravené a funkční veřejné budovy (ZŠ a MŠ, centrum denních služeb, DSP, zdravotní středisko) - existence zázemí pro kulturu (kulturní domy v místních částech) - ČOV v Brtnici - Veřejný vodovod v Brtnici a všech místních částech: napojení 85 % obyvatel - některé velmi atraktivní památky (zámek, radnice, klášter, Rokštejn, židovský hřbitov, měšťánské domy atd.) - kompletní plynofikace na většině území - lyžařské vleky v Brtnici; turistická trasa údolím řeky Brtničky 	<ul style="list-style-type: none"> - špatný technický stav a energetická náročnost mnoha veřejných budov (chátrající bývalé ZŠ a MŠ, nevyužité objekty, kulturní kluby v m.č.) - chybějící ČOV a kanalizace v místních částech - chátrající památky (větší objekty i drobné sakrální památky) - chybějící plynofikace v m.č. Střížov, Přímělkov, Komárovice, Příseka - špatný stav silnic II. a III. třídy; špatný stav místních cest - chybějící obchvat Brtnice - chybějící cyklo-okruh kolem Brtnice a nedostatečné propojení obcí cyklotrasami - chybějící veřejná tábořiště a nedostatek rybníků vhodných k rekreačnímu koupání - nedostatek vhodných hřišť pro sportovní vyžití pro všechny generace (venkovní fit-centra, skate park, tenis, kurty, zázemí pro cvičení hasičů) - špatný stav zdravotního střediska - energetická náročnost budov sloužících k bydlení

Hmotná infrastruktura	
Příležitosti	Hrozby
<ul style="list-style-type: none"> - další investice do kvality a funkčnosti veřejných budov (učebny ZŠ, rekonstrukce vnitřních instalací) - zlepšování vzhledu a funkčnosti veřejných prostranství - zřízení muzeum venkovaz objektu sýpky v Brtnici - nárůst pracovních míst ve stavebnictví při úspěšné realizaci investic do hmotné infrastruktury ve městě; další možná místa na provozu a údržbě investic - využití odpadního tepla z bioplynové stanice Střížov - zvýšení dopravní bezpečnosti - zlepšení značení naučných stezek; úprava naučné stezky „Údolím říčky Brtničky“ - instalace infopanelů s internetem v obcích nebo informační tabule - obnova lesních a polních cest: zvyšování průchodnosti krajiny 	<ul style="list-style-type: none"> - dlouhodobé pod-investování a chátrání veřejných budov z důvodu nedostatku financí na opravu - odliv dění z města díky nízké atraktivitě hmotné zázemí (např. dojíždění žáků do ZŠ v Jihlavě) - ohrožení kvality podzemních vod kvůli chybějící kanalizaci a ČOV - zhoršení atraktivity života ve městě díky chybějícímu obchvatu a nárůstu automobilismu

<ul style="list-style-type: none"> - využití stávajících zanedbaných nevyužívaných objektů a areálů (brownfieldy) 	
Zaměstnanost a ekonomika vč. cestovního ruchu	
Silné stránky	Slabé stránky
<ul style="list-style-type: none"> - zachování podílu pracovních míst dostupných pro občany města přímo v Brtnici - nárůst zaměstnanosti v odvětvích s vyšší přidanou hodnotou - míra nezaměstnanosti srovnatelná s průměrem ČR - síť prodejen na náměstí Brtnice s možností parkování aut před obchody (nákupní centrum Hruška, obchody Flop, cukrárna, zelinářství) - některé funkční služby (opravna aut, kol, pohřební služba atd.) - činnost infocentra v Brtnici - částečná průmyslová zóna směr Kněžice (stavebniny, mrazírny atd.) - pojízdná prodejna 2 x týdně Uhřetová 	<ul style="list-style-type: none"> - chybí dostatečná průmyslová zóna - chybí sezónní sportovní vyžití (běžkaři, inlajnisté ...) - podnikatelé nerozšiřují obchody a služby do dalších místních částí: např. nedostatek prodejen s čerstvými potravinami v místních částech - stagnující kvalita stravování (hlavně v letním období by bylo vhodné rozšířit nabídku stravování ve městě) - nezáměr o drobné podnikání (občerstvení) u cyklotras - nedostatky v reklamě na webových stránkách - nárůst podílu osob nezaměstnaných déle než 3 měsíce
Příležitosti	Hrozby
<ul style="list-style-type: none"> - příprava pozemků pro novou průmyslovou zónu - větší podpora podnikání ze strany města za účelem vzniku pracovních příležitostí - zlepšení propagace významných památek, turistických tras, historie, přírody apod. - rozšíření muzeí – hledání nových prostor (Uhřetová např. objekt Bažantnice činění kůží) a nových témat – propagace starých řemesel (zaměření na kováře, kožešnictví, školu – historie, další řemesla) - zpřístupnění věže kostela (vyhlídka) - otevření infocentra také o víkendech - Podpora forem podnikání, které přispívají k řešení společenských problémů – sociální podnikání - Podpora infrastruktury pro programy celoživotního vzdělávání a učení zlepšujících možnosti uplatnění na trhu práce; podpora samotných programů 	<ul style="list-style-type: none"> - úbytek pracovních míst v Brtnici a výrazné zvýšení podílu lidí vyjíždějících za prací - snížení podílu nákupů realizovaných v Brtnici - nárůst nezaměstnanosti způsobený vnějšími ekonomickými vlivy - ztráta konkurenceschopnosti Brtnice v oblasti cestovního ruchu oproti konkurenčním regionům

Zemědělství a péče o krajinu	
Silné stránky	Slabé stránky
<ul style="list-style-type: none"> - atraktivní krajina s typickým rázem Vysočiny: hluboké lesy, kamenitá pole, malé rybníky - etablovaní zemědělci a zemědělské podniky 	<ul style="list-style-type: none"> - relativně vysoký podíl orné půdy a nízká hodnota koeficientu ekologické stability - nedostatečná údržba zeleně v některých částech obcí; málo výsadby nové zeleně v obcích - nutnost odbahnění rybníků a čištění vodních toků
Příležitosti	Hrozby
<ul style="list-style-type: none"> - provedení pozemkových úprav - výstavba protipovodňových poldrů - podpora modernizace a intenzifikace místní živočišné výroby - snižování energetické náročnosti zemědělství - zlepšování lesnické techniky, konkurenceschopnosti zpracování produktů a lesnické infrastruktury 	<ul style="list-style-type: none"> - snižování konkurenceschopnosti zemědělců a lesních hospodářů - ekologická ohrožení související se zemědělskou činností

Veřejný život	
Silné stránky	Slabé stránky
<ul style="list-style-type: none"> - kvalitní a aktivní spolky - tradiční akce - např. poutě, masopusty, karnevaly atd. - existence kulturních klubů ve všech m. č. – pořádání dětských dnů, pálení čarodějnic apod. - místní aktivní hudební kapely - aktivní SDH v Brtnici i ve všech obcích – např. pořádání plesů, soutěží, práce s dětmi a mládeží 	<ul style="list-style-type: none"> - nízká informovanost o pořádání kulturních akcí (koncerty, divadlo atd.) - málo sportovních týmů a klubů, zejména fotbal a florbal. - malá podpora akcí nadregionálního významu - malá podpora kulturního a společenského dění v místních částech
Příležitosti	Hrozby
<ul style="list-style-type: none"> - lepší využití historických objektů pro občany ve volném čase (muzeum, zahrada zámku a parku, věž) - lepší využití společensko-kulturního sálu v Brtnici - větší podpora spolkům při práci s dětmi a mládeží - zlepšování propagace a podpory společenských akcí 	<ul style="list-style-type: none"> - pokles zájmu občanů o zapojování se do veřejného života a navštěvování veřejných akcí - úbytek členské základny spolků

Veřejné služby	
Silné stránky	Slabé stránky
<ul style="list-style-type: none"> - dobré autobusové spojení směr Jihlava i směr Třebíč - přítomnost základní lékařské péče v obci - ZŠ a MŠ v Brtnici, školní jídelna, školní družina; MŠ ve Střížově - dobrá kvalita sociálních služeb - mateřské centrum - nízký výskyt negativních společenských jevů, jako je kriminalita, drogové závislosti, neřešené sociální vyloučení apod. - zdravé obecní finance a schopnost města investovat relativně vysoké částky do rozvojových projektů 	<ul style="list-style-type: none"> - chybí místní organizace zabývající se pomocí nemocným a nemohoucím osobám - slabá koncentrace směrových ukazatelů - značení na silnicích
Příležitosti	Hrozby
<ul style="list-style-type: none"> - zvyšování kvality výuky ve škole prostřednictvím zlepšování vybavení didaktickými pomůckami, vzdělávání pedagogů atd. - poskytování odborné asistence škole s přípravou a administrací dotačních žádostí 	<ul style="list-style-type: none"> - snižování dostupnosti veřejných služeb pro občany s nižšími příjmy - zhoršování dopravní obslužnosti místních částí (mimo m. č. Brtnice) - odliv některých veřejných služeb a úřadů z regionu v důsledku snižování výdajů na státní správu

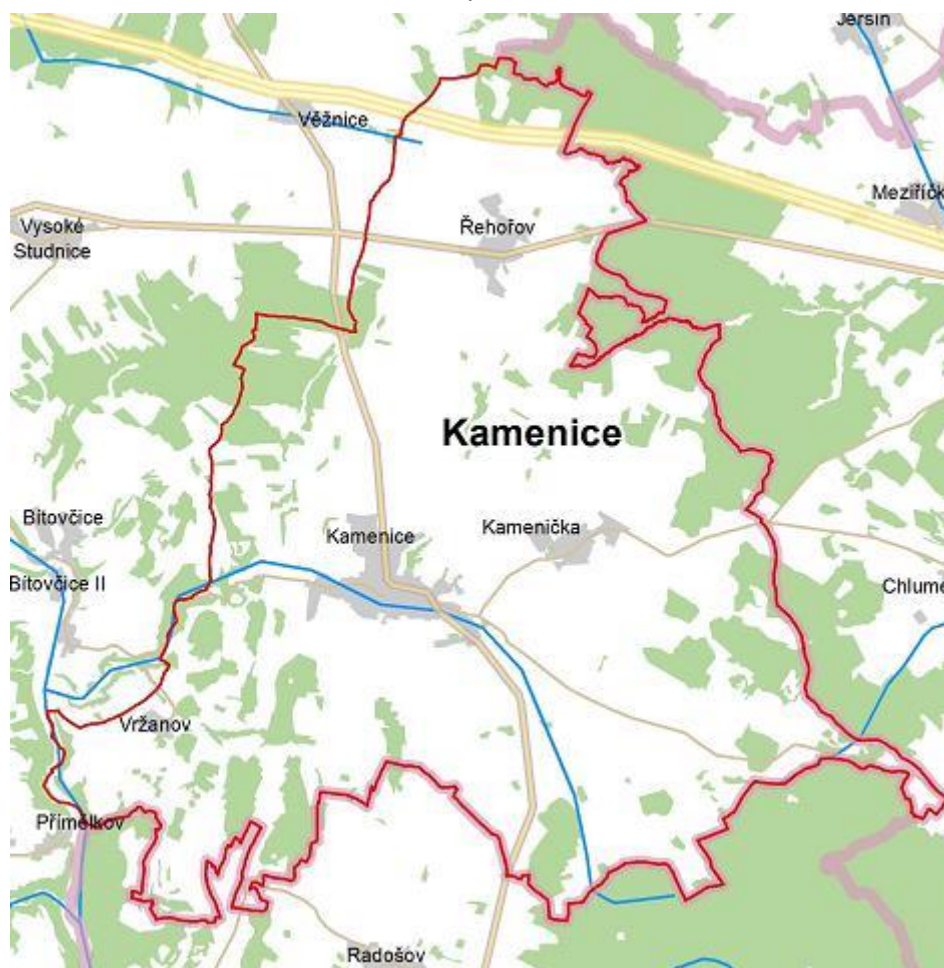
1.2.4. MĚSTYS KAMENICE

Městys Kamenice u Jihlavy se nachází v jižní části českomoravské vrchoviny v nadmořské výšce 510 m.n.m., 18 kilometrů jihovýchodně od Jihlavy v kraji Vysočina.

Městys má 4 části: Kamenice, Řehořov, Kamenička, Vržanov a osadu Brodek.

Katastrální výměra 34,03 km².

Obrázek č. 77 – Katastrální území městyse Kamenice



Zdroj: [11] MAS LEADER - Loucko, 2004

1.2.4.1. Současný stav, problémy a potřeby městyse Kamenice

Současný stav o potřeby města jsou analyzovány po následujících oblastech – obyvatelstvo (demografie), hmotná infrastruktura, zaměstnanost a ekonomika, zemědělství a péče o krajinu, veřejný život a veřejné služby.

(a) Obyvatelstvo městyse

Městys Kamenice vykazuje v roce 2011, kdy proběhlo poslední sčítání lidí, 1 861 obyvatel. Změny ve vývoji počtu obyvatel a počty v jednotlivých místních částech jsou uvedeny v tabulce níže.

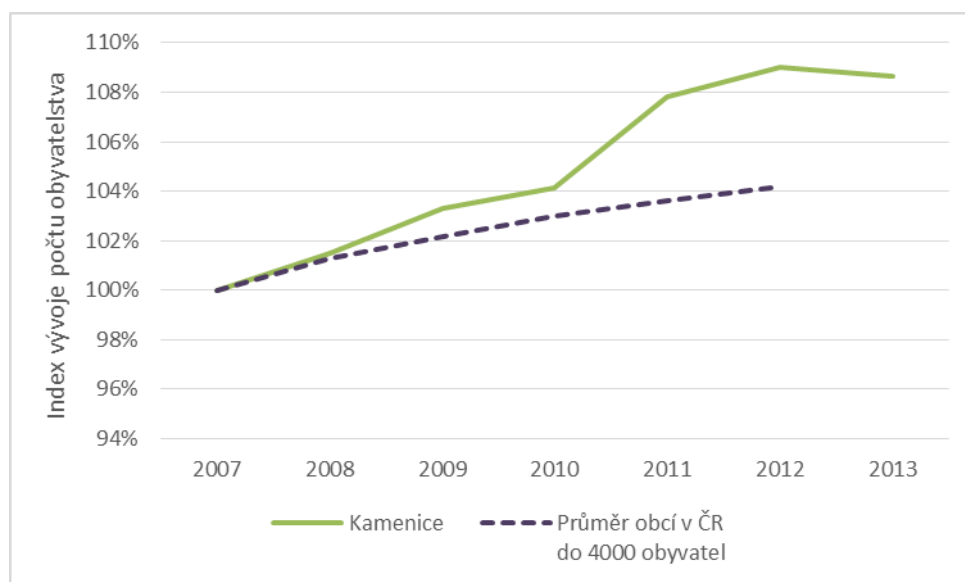
Tabulka č. 12 – Počet obyvatel městyse Kamenice a jeho místních částí v letech 1991, 2001 a 2011

Obec	Místní část	1991	2001	2011	% změna: r. 2011 oproti r. 1991	Absolutní změna mezi r. 2011 a r. 1991
Kamenice	-	1 924	1 768	1 861	-3,3%	-63
	Kamenice	1 393	1 268	1 332	-4,4%	-61
	Kamenička	169	166	178	5,3%	9
	Řehořov	282	271	291	3,2%	9
	Vržanov	80	63	60	-25,0%	-20

Zdroj: [6] ČSÚ, 2014

Vývoj počtu obyvatel městyse Kamenice v průběhu let 2007 až 2012 resp. 2013 je zachycen na obrázku níže. K 31. 12. 2012 bylo v Kamenici evidováno 1927 obyvatel. Počet obyvatel od roku 2007 rostl a významně pak ještě od roku 2010. Je zde patrný významný nárůst i v porovnání s obcemi do 4000 obyvatel.

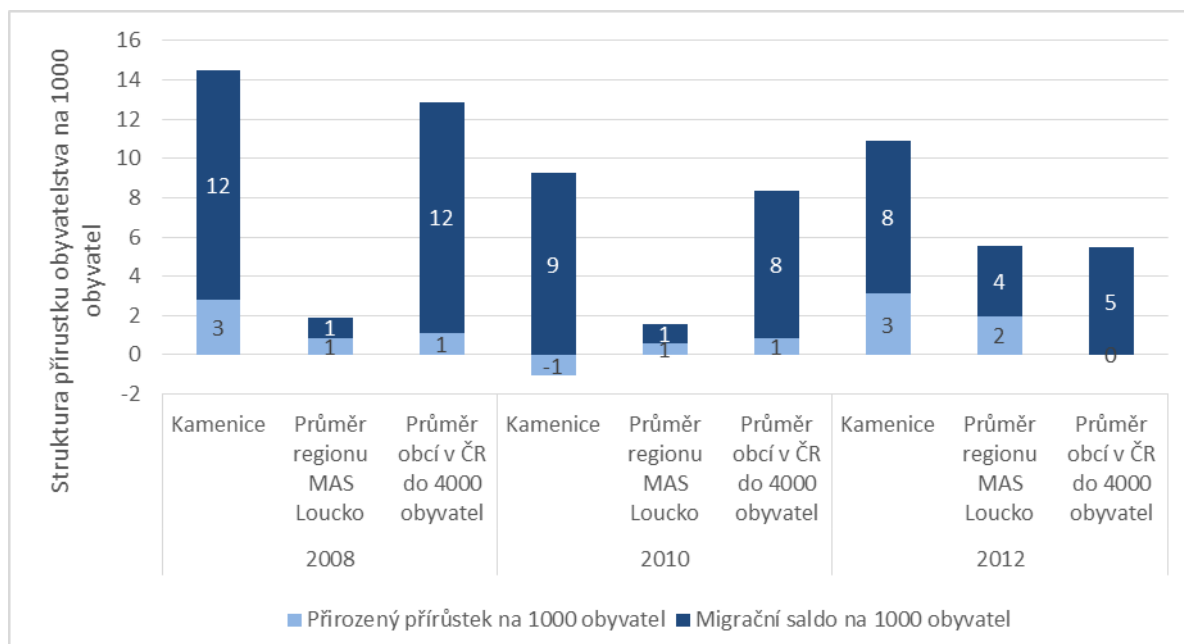
Obrázek č. 78 – Index vývoje počtu obyvatel městyse Kamenice od roku 2007 v porovnání se všemi obcemi ČR do 4000 obyvatel



Zdroj: [2] ČSÚ, 2014

Přírůstek obyvatel v Kamenici je způsobem především migračním saldem, tj. přistěhováním nového obyvatelstva a nikoliv přirozeným přírůstkem, který je v letech 2008, 2010 a 2012 minimální. Migrační saldo je v letech 2008 a 2010 téměř shodné s průměrem obcí v ČR do 4000 obyvatel.

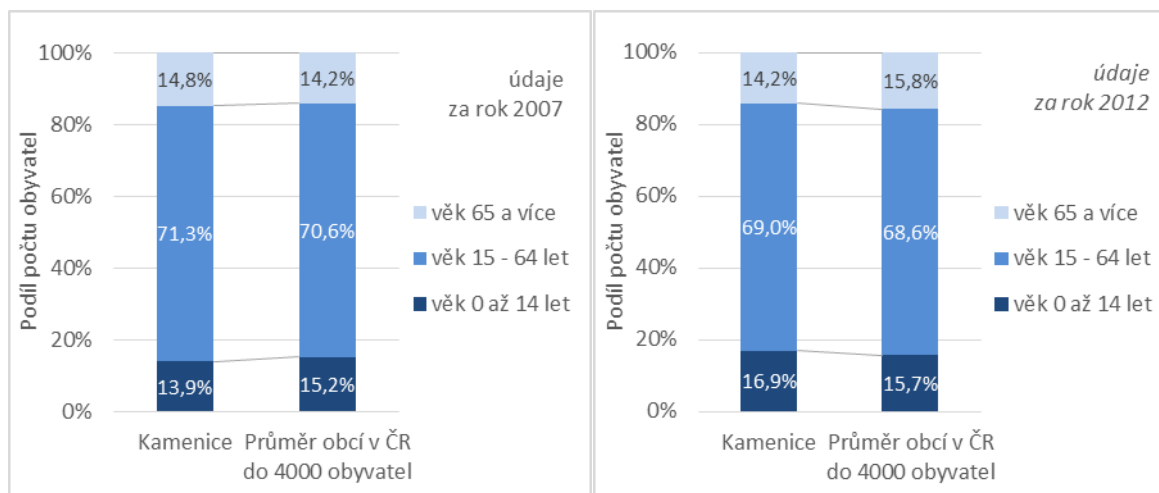
Obrázek č. 79 – Srovnání přirozeného přírůstku a migračního salda pro městyse Kamenice, MAS LEADER - Loucko a obce ČR do 4000 obyvatel v letech 2008, 2010 a 2012



Zdroj: [2] ČSÚ, 2014

Na obrázku níže je uvedeno srovnání věkové struktury obyvatelstva městyse a venkovských obcí ČR do 4000 obyvatel v letech 2007 a 2012.

Obrázek č. 80 – Změna věkové struktury obyvatel městyse Kamenice mezi roky 2007 a 2012 v porovnání se všemi obcemi ČR do 4000 obyvatel



Zdroj: [2] ČSÚ, 2014

(b) Hmotná infrastruktura

Mezi veřejnou infrastrukturu na území městyse Kamenice patří veřejné budovy, inženýrské sítě, dopravní infrastruktura, zázemí pro volný čas, veřejná prostranství, památky apod.

- Pokud jde o **veřejné budovy**, z mapování stavu této infrastruktury vyplývá dlouhodobé pod-investování některých objektů. Důležitou potřebou v tomto smyslu je obnova uvedených nemovitostí, přidání dodatečných potřebných funkcí a **zvýšení jejich energetické efektivity**. Konkrétní projektové záměry v oblasti veřejných budov včetně předpokládaných investičních nákladů a určení priorit jsou uvedeny v návrhové části této strategie.
- Další velmi důležitou součástí veřejné infrastruktury jsou **inženýrské sítě**. Městys Kamenice má vybudovanou vlastní čistírnu odpadních vod. Městys Kamenice má ve své zprávě veřejné vodovody v částech Kamenice, Řehořov a Kamenička. Místní části Kamenice, Kamenička a Řehořov jsou plynofikovány. Vržanov plynofikován není. Pokud jde o další inženýrské sítě (rozvoj elektřiny či veřejné osvětlení), nejsou na území městyse plánovány žádné významné investice z veřejných zdrojů.
- Další dlouhodobě pod-investovanou oblastí veřejné infrastruktury je **infrastruktura pro regionální mobilitu**. Jde jednak o silnice a cesty, budované pěší trasy apod.
- K bohatství městyse Kamenice patří jeho **nemovité památky**. V Kamenici se nachází několik významných památek:
 - Kostel sv. Jakuba - Kostel je připomínán již ve XIV. Století – původní nástěnné fresky
 - Starý hřbitov u kostela - Kolem kostela se rozprostírá hřbitov se starými litinovými náhrobky. Kaple sv. Anny
 - Budova fary - Hodnotná barokní stavba, pohledově se významně uplatňuje v panoramatu městyse.
 - Horní kašna a kašna se sochou sv. Jana Nepomuckého
 - Kamenická renesanční tvrz
 - Kaplička sv. Cyrila a Metoděje.
 - Sloup se sochou sv. Jana Nepomuckého v Řehořově
 - Kapličky u Řehořova „sv. Antonína“ a u Kameničky, „sv. Marka“
 - domy č. 22 a č.28na městečku v Kamenici
- V rámci mapování potřeb území byl zjištěn také stav a rozvojové plány v oblasti dostupného **zázemí pro volný čas a odpočinek**.

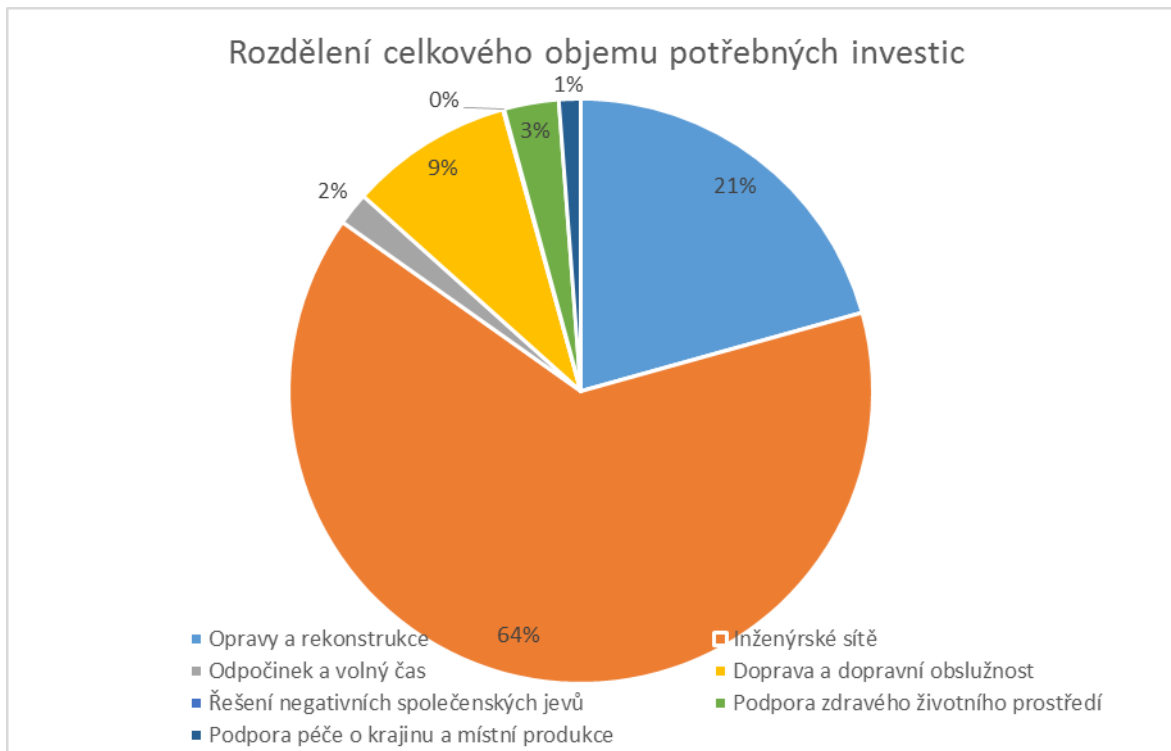
Sportovní a kulturní využití:

- Fotbalové hřiště
 - Původní sportovní hřiště u ZŠ – nutná rekonstrukce
 - Cyklostezka – „Jihlava – Třebíč – Raabs“
 - Tenisové antukové kurty.
 - Tělocvična ZŠ
 - Sokolovna
 - Orlovna
 - Místní knihovny - Kamenice, Kamenička, Řehořov
 - Kulturní domy v Řehořově, Kameničce a ve Vržanově
 - Dětská hřiště v Kamenici, v Řehořově, v Kameničce, ve Vržanově
- V rámci zjišťování rozvojových potřeb městyse Kamenice v oblasti hmotné infrastruktury bylo provedeno **mapování** ve spolupráci se samosprávou města. V následujícím textu jsou uvedeny výsledky tohoto mapování – **struktura plánovaných projektů/investic** podle témat, finanční náročnosti a očekávaného data ukončení.

Na níže uvedeném obrázku je znázorněno rozdělení celkového objemu potřebných investic do hmotné infrastruktury mezi jednotlivé tematické oblasti. Z obrázku je patrné, že téměř 50% všech prostředků má směřovat **do výstavby kanalizací a ČOV v místních částech Řehořov a Kameničky**. Na druhém místě podle investiční náročnosti **jsou opravy a rekonstrukce nemovitostí**. Zde je záměr výstavby „**Domova stáří s 24hodinovou péčí**“.

Obrázek č. 81 – Rozdělení celkového objemu potřebných investic do hmotné infrastruktury v městysi Kamenice mezi jednotlivé tematické oblasti

Zdroj: [8] MAS LEADER - Loucko, 2014



V rámci přípravy strategie byly zjišťovány investiční potřeby či investiční záměry městysu **Kamenice v oblasti hmotné infrastruktury a to v kategoriích:**

- Veřejné budovy
- Inženýrské sítě
- Pozemní komunikace (silnice, cesty, chodníky a cyklostezky)
- Nemovité památky
- Zázemí pro odpočinek a volnočasové aktivity

Tyto investiční záměry jsou finančně i časově velice náročné a je nutné postupovat dle finančních možností městysu Kamenice.

V kategorii „**Veřejné budovy**“ plánuje městys Kamenice investovat do rekonstrukcí budov ve svém majetku – DPS, Hasičská zbrojnice, obecní byty, Sokolovna a další. Dle potřeb plánuje výměnu oken, zateplení, nové fasády, rekonstrukce sociálního zařízení. Největší plánovanou prioritou je výstavba Domova stáří s 24 hodinovou péčí.

V kategorii „**Inženýrské sítě**“ jsou plánovány aktivity do budování veřejných kanalizací včetně výstavby čistíren odpadních vod nebo biologických rybníků v příměstských částech městysu. Dalším

důležitým investičním záměrem je i oblast zásobování pitnou vodou. Zde jsou plánovány aktivity do rekonstrukcí rozvodných řadů, VDJ a vodních zdrojů. Do této kategorie jsou zahrnuty i rekonstrukce a rozšíření VO, místní rozhlas, internetové spojení apod.

V kategorii „**Pozemní komunikace (silnice, cesty, chodníky a cyklostezky)**“ jsou plánovány převážně rekonstrukce stávajících místních komunikací, rekonstrukce a dostavba chodníků nejen v Kamenici, ale i v místních částech. Městys má záměr obnovovat místní polní a lesní cesty, budovat naučné a vycházkové trasy.

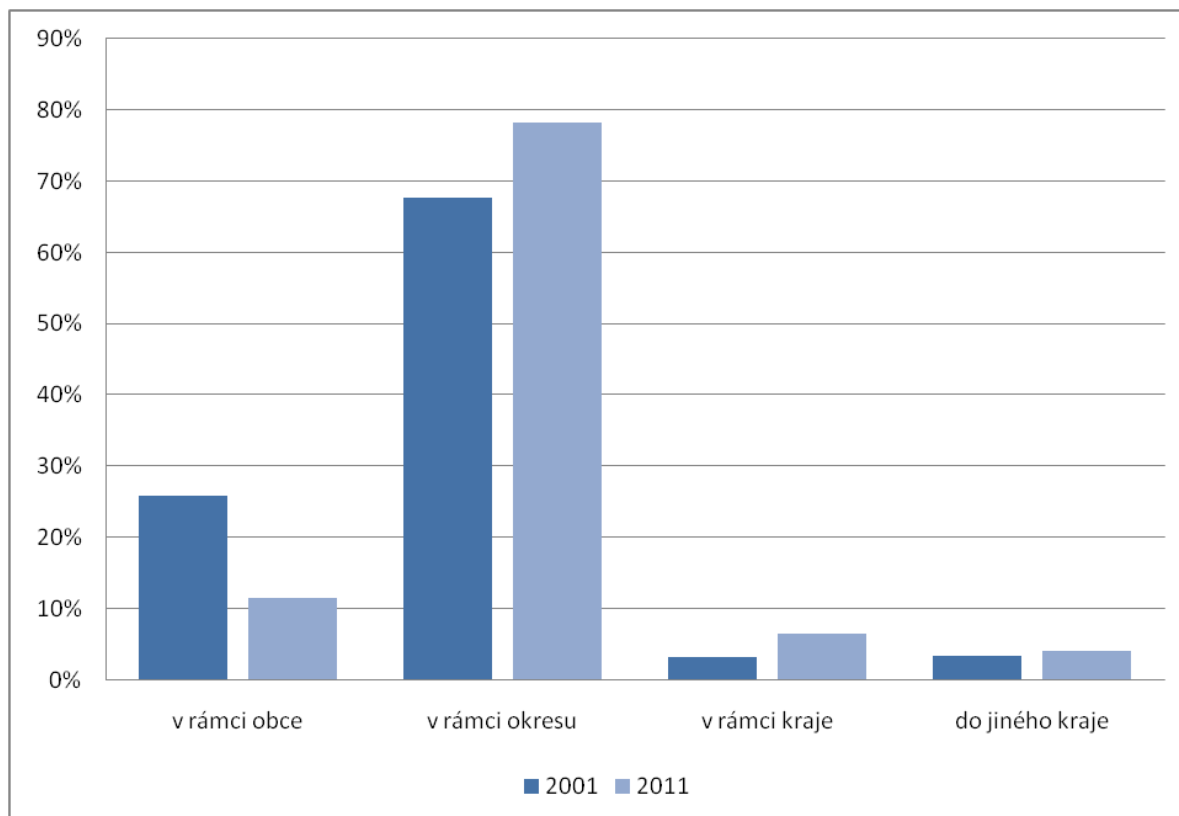
V kategorii „**Nemovité památky**“ je záměrem městyse realizovat rekonstrukce nebo restaurování památek. Je to např. Kamenická tvrz, kostel, kaple starý hřbitov u kostela a horní a dolní kašna v Kamenici.

V kategorii „**Zázemí pro odpočinek a volnočasové aktivity**“ jsou připravovány záměry jako např. rozšíření a dovybavení fotbalového hřiště včetně sportovního zázemí, sportovní plochu pro požární sport, dětská hřiště a revitalizace rybníků.

(c) Zaměstnanost a ekonomika

Tento oddíl se zabývá zaměstnaností a ekonomickou činností na území městyse Kamenice. Níže uvedená tabulka obsahuje srovnání podílu občanů **vyjíždějících z městyse za prací** v roce 2001 a 2011. Nejvíce obyvatel Kamenice vyjíždějících do zaměstnání směřují v rámci okresu a v roce 2011 se tento počet ještě zvýšil. Počet obyvatel vyjíždějících v rámci městyse se od roku 2001 snížil o více než polovinu na více než 10%.

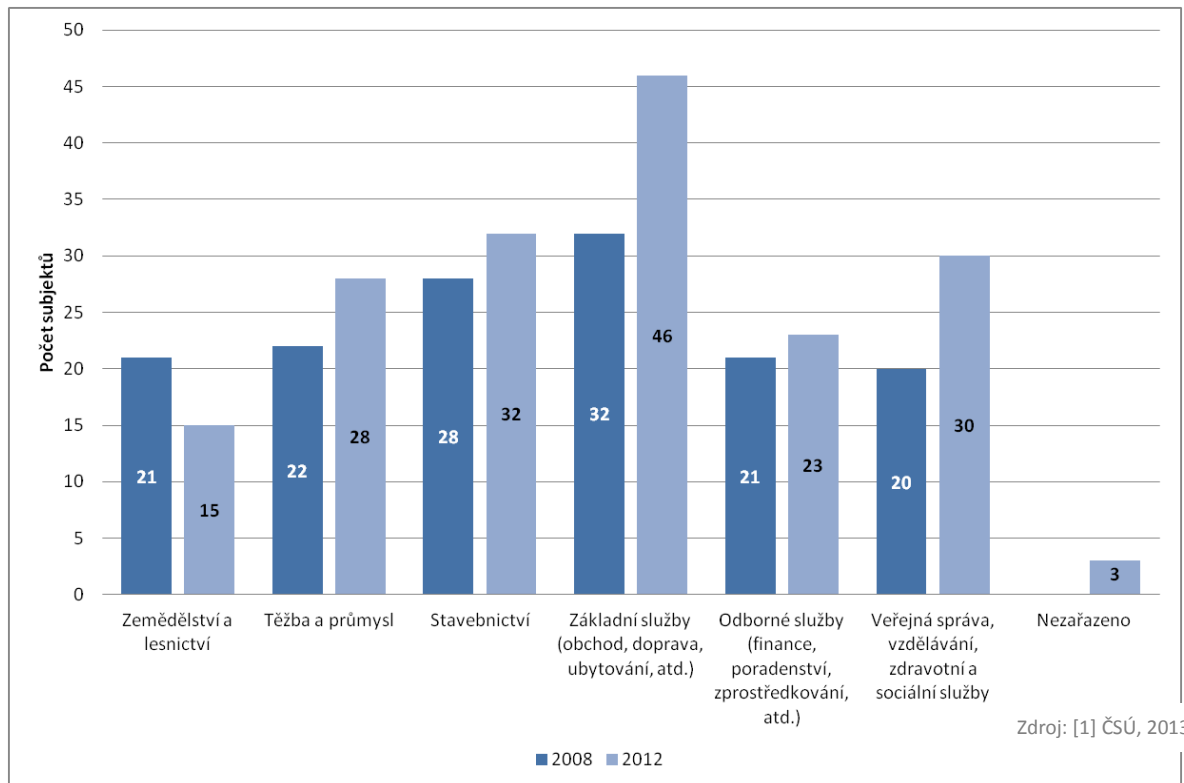
Obrázek č. 82 – Zaměstnanci vyjíždějící za prací v rámci městyse Kamenice v letech 2001 a 2011



Zdroj: [6] ČSÚSLDB, 2014,

Následujícím obrázkem srovnávání změnu odvětvové struktury ekonomických subjektů se sídlem v Kamenici mezi roky 2008 a 2012. Z obrázku je zřejmé, že dochází k **nárůstu** počtu subjektů působících v oblasti **základních služeb a veřejné správy** (resp. vzdělávání, zdravotnictví a sociálních službách) a k mírnému nárůstu **v průmyslu, stavebnictví a v odborných službách** (resp. pojišťovnictví, zprostředkovatelských službách a financích). K **poklesu** naopak dochází u subjektů působících v zemědělství a lesnictví.

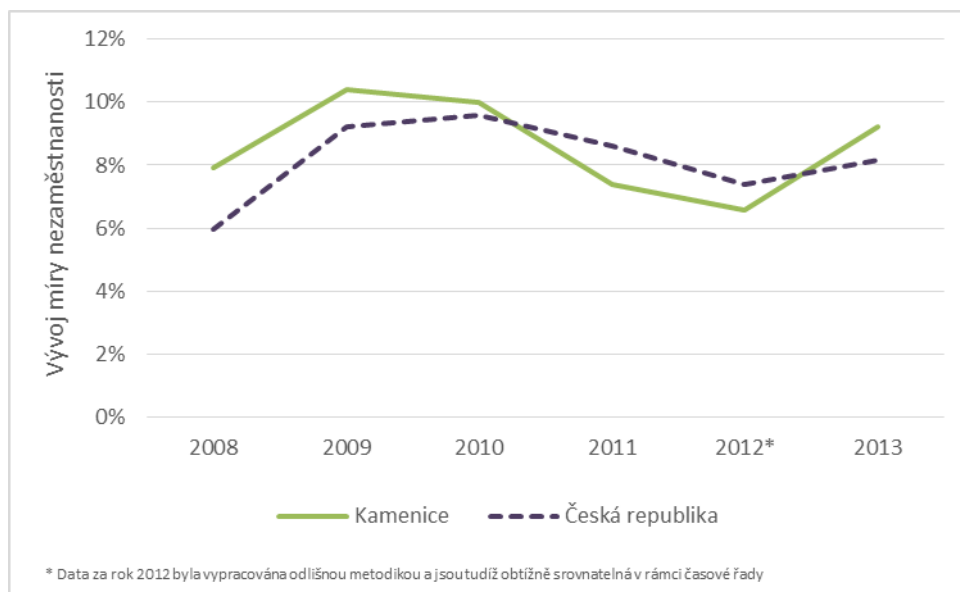
Obrázek č. 83 – Srovnání odvětvového zaměření ekonomických subjektů v Kamenici v letech 2008 a 2012 (sloučené kategorie podle klasifikace NACE)



Zdroj: [1] ČSÚ, 2013

Míra nezaměstnanosti v Kamenici se ve svém vývoji shoduje s vývojem míry nezaměstnanosti v ČR. Během let 2008 a 2009 míra nezaměstnanosti roste, poté až k roku 2012 mírně klesá a následně opět roste na hodnoty let 2008 nebo 2009.

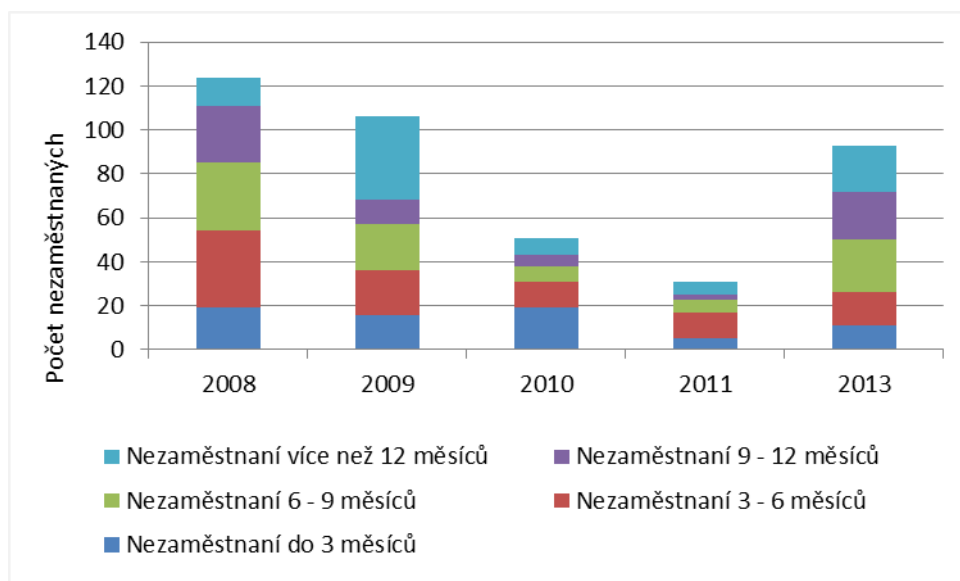
Obrázek č. 84 – Míra nezaměstnanosti v městyse Kamenice a v ČR v letech 2008 – 2013



Zdroj: [4] ÚP ČR, 2014

Co se týká struktury nezaměstnanosti, tak v roce 2013 došlo k nárůstu dlouhodoběji nezaměstnaných (mezi 6 a 9 měsíci, mezi 9 a 12 měsíci a více než 12 měsíců) ve srovnání s rokem 2010 a 2011. Mezi lety 2009 a 2013 je patrný pokles počtu nezaměstnaných ve všech sledovaných skupinách.

Obrázek č. 85 – Struktura nezaměstnaných v Kamenici podle délky nezaměstnanosti v letech 2008, 2009, 2010, 2011 a 2013



Zdroj: [4] ÚP ČR, 2014

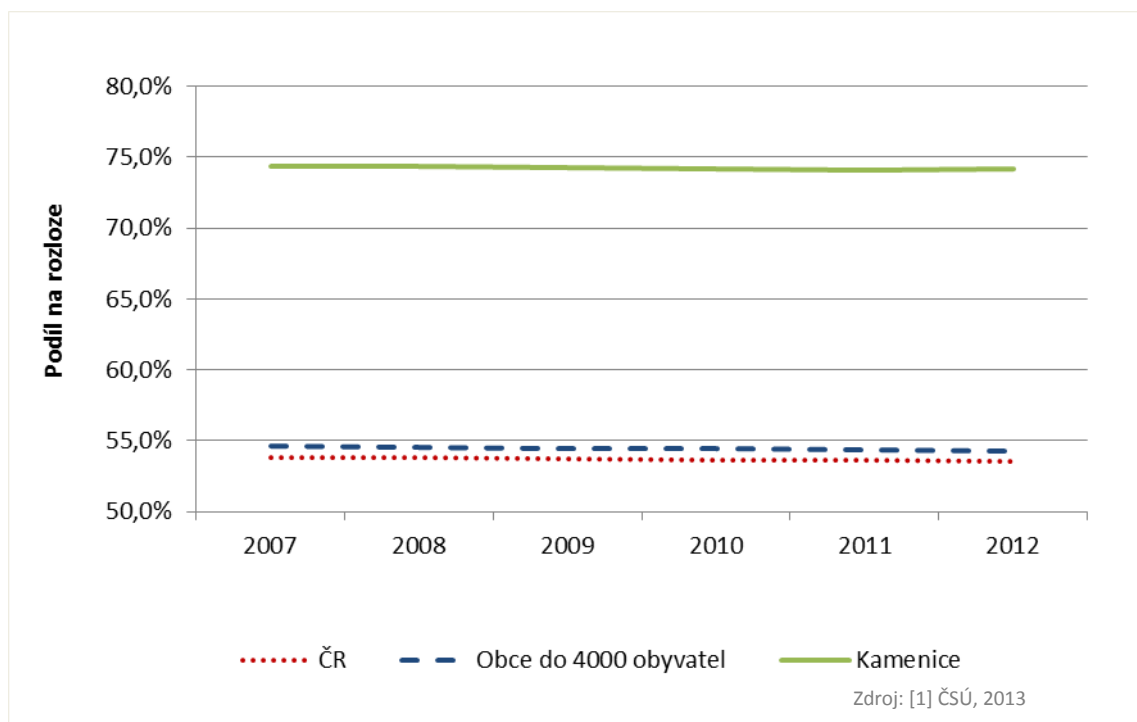
Zaměstnavatelé v městysi Kamenice nad 20 zaměstnanců jsou pouze dva, a to firma:

- ZEOS - zemědělské družstvo, která se působí v oblasti smíšeného hospodářství, hcovu mléčného skotu, lesnictví a těžby dřeva. Firma má 25 – 49 zaměstnanců.
- Pekárna Kamenice, s. r. o., která funguje v oblasti výroby pekařských a cukrářských výrobků, zpracování a konzervování masa. Firma má 20 – 24 zaměstnanců.

(d) Zemědělství a péče o krajín

V Kamenici je podíl zemědělské půdy až o 20% vyšší než v obcích do 4000 obyvatel a v celé ČR. Tuto skutečnost potvrzuje i další obrázek, který představuje podíl jednotlivých typů katastrálního území na celkové rozloze Kamenice. Orná půda značně převyšuje ostatní typy katastrálního území, následují lesní porosty a trvalé travní porosty.

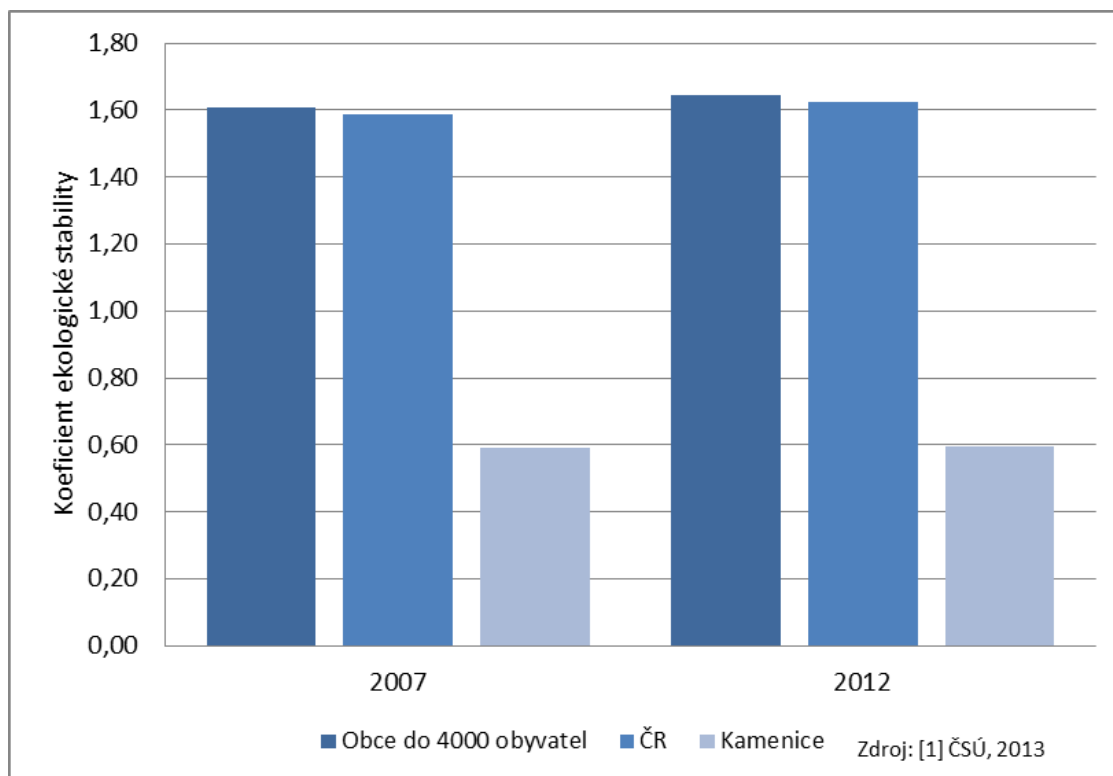
Obrázek č. 86 – Srovnání podílu zemědělské půdy na celkové rozloze pro městys Kamenice, obce do 4000 obyvatel a pro ČR jako celek v letech 2007 – 2012



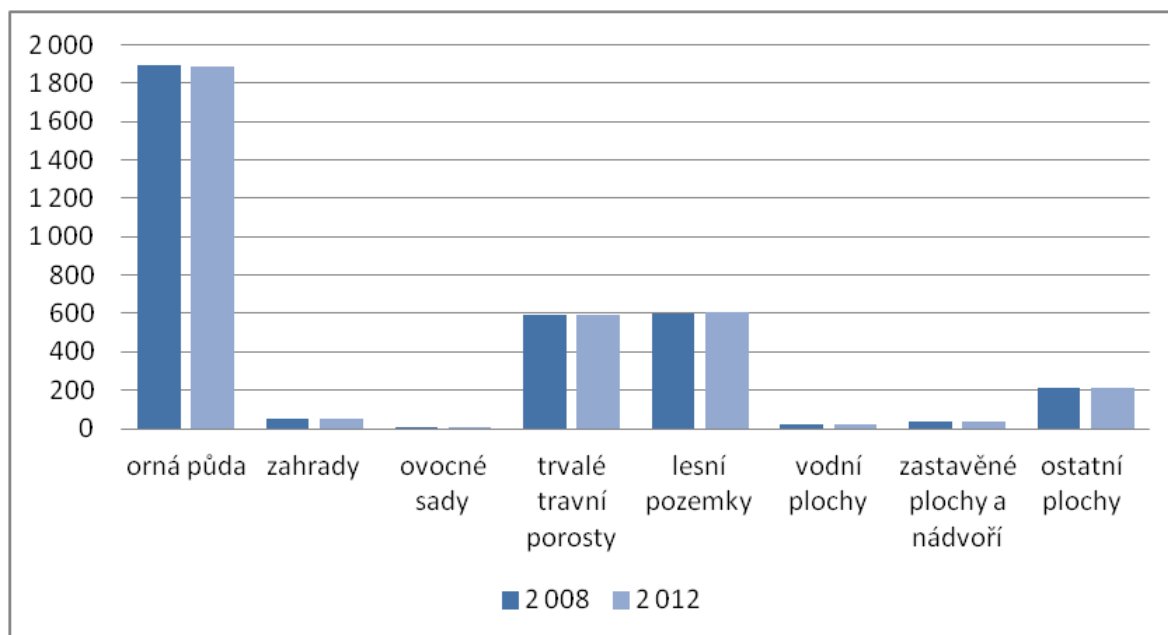
Jde o základní ukazatel ekologické stability v městysi a na jejím katastrálním území. Jde o podíl ekologicky významných ploch (lesy, pastviny, mokřady, rybníky, sady, louky, atd.) k plochám nízké ekologické stability (zastavěná plocha, orná půda, chmelnice, vinice a sady s černým úhorem, atp.).

Ve srovnání s obcemi do 4000 obyvatel a průměrem za Českou republiku je koeficient ekologické stability nízký a pohybuje se kolem 0,5, zatímco v ČR je to 2,5.

Obrázek č. 87 – Koeficient ekologické stability pro městys Kamenice, obce do 4000 obyvatel a pro ČR jako celek v letech 2007 a 2012



Obrázek č. 88 – Rozloha jednotlivých typů využití katastrálního území městysu Kamenice v letech 2008 a 2012



Zdroj: [2] ČSÚ, 2014

(e) Veřejný život

Podle názorů obyvatel městyse Kamenice je nabídka veřejných akcí a zájmových aktivit důležitým **předpokladem pro kvalitu života** v městysu. Sportovní a kulturní vyžití zajišťuje **velké množství spolků**, které byly zmapovány pro potřebu této strategie. Hlavním účelem následujícího výčtu výrazných spolků je **identifikovat hlavní zdroj** veřejného života za účelem jeho **další podpory a rozvoje**.

- SDH Kamenice
- Myslivecké sdružení
- TJ SOKOL Kamenice - stolní tenis
- SK Kamenice 1933 - fotbal
- Divadelní soubor
- včelaři, chovatelé
- Občanské sdružení K-NET

(f) Veřejné služby

Vybavenost veřejnými službami zahrnuje především **školství, zdravotní péči, sociální služby, dopravní obslužnost a úřady** státní správy. Tyto služby zajišťují, že přímo na území městyse mohou občané vyřídit s nimi spojené potřeby bez nutnosti cestování do krajského města Jihlavy.

Základní škola a mateřská škola Kamenice je zřízena jako příspěvková organizace. Tvoří ji mateřská škola, základní škola, školní družina a školní jídelna (ZŠ se aktivně zapojila a umístila v literární soutěži „Jak to vidí naše děti“).

V Kamenici se nachází níže uvedená zdravotnická zařízení:

Typ zařízení	Počet
Samostatná ordinace praktického lékaře pro dospělé.	1
Samostatná ordinace praktického lékaře pro děti a dorost.	1
Samostatná ordinace praktického lékaře - stomatologa	1
Detašované pracoviště samostatné ordinace praktického lékaře – gynekologa.	1
Zubní laborant	1

Zdroj: [10] ÚZIS, 2014

Sociální služby jsou nabízeny přímo v Domě s pečovatelskou službou včetně zajištění charitativní a pečovatelské služby.

Městysem prochází silnice II. třídy, spojující Luka nad Jihlavou s městem Brtnicí z jedné strany a se silnicí II/602 z druhé strany. Ostatní silnice jsou III. třídy.

Dopravní obslužnost zajišťuje autobusový dopravce ICOM Transport, a.s.

1.2.4.2. Rozvojový potenciál městyse Kamenice

Tato kapitola se věnuje jednotlivým faktorům, které **ovlivňují rozvojový potenciál městyse** Kamenice a mají vliv na následnou formulaci rozvojových cílů městyse. Jde o územní plánování a rozvojová území, vzdělanost a lidský potenciál území, identifikované perspektivní rozvojové oblasti podle názoru občanů a bilanci vlastních prostředků městyse pro jeho rozvoj.

(a) Územní plánování a rozvojová území

Níže uvedená tabulka shrnuje základní informace o aktuálním stavu územně plánovací dokumentace (ÚPD) městyse a informaci o zapojení do Programu obnovy venkova.

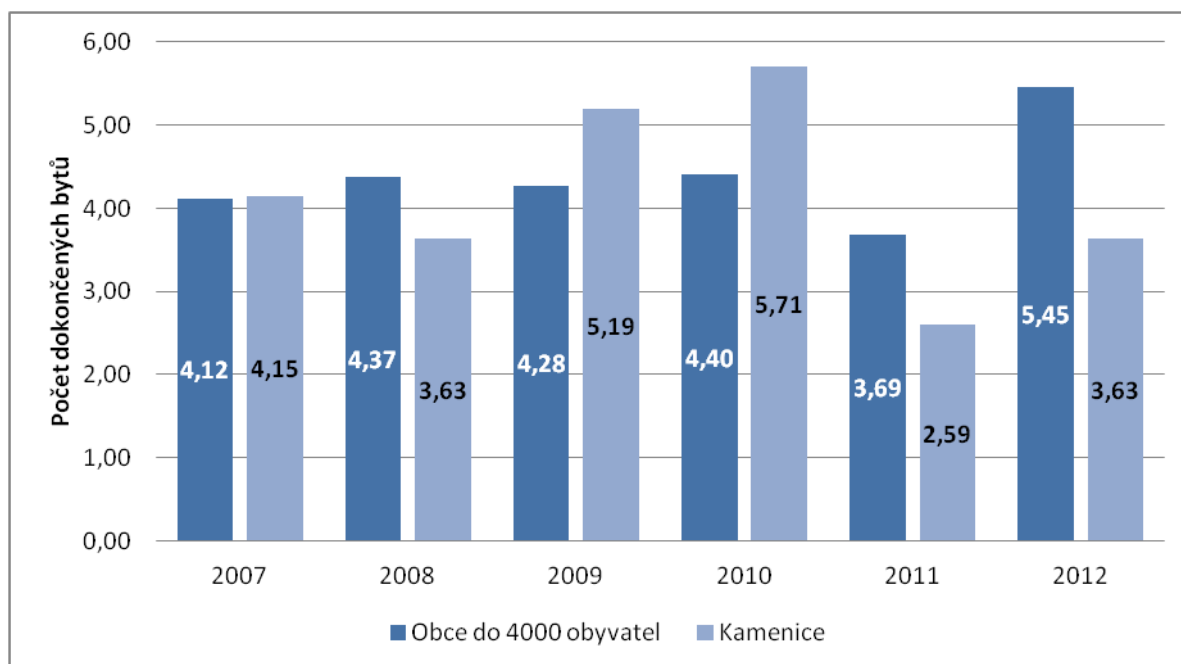
Tabulka č. 13 – Základní informace o zapojení do Programu obnovy venkova a o stavu územního plánování městyse Kamenice

Zapojení obce do Programu obnovy venkova	Ano
Územně plánovací dokumentace (ÚPD)	Ano, srpen 2006
Datum poslední aktualizace ÚPD	Změna č.1 ÚP městys Kamenice 11/2011
Zpracovatel stávající ÚPD	URBANISTICKÉ STŘEDISKO JIHLAVA, spol. s r. o, .Matky Boží 11, 586 01 Jihlava
Další platné strategické dokumenty obce	Ne

Zdroj: [12] Magistrát města Jihlavy

Druhým typem rozvojových území, kterému byla věnována zvýšená pozornost při přípravě strategie, jsou plochy určené pro **plánovanou bytovou výstavbu**. Z následujícího obrázku vyplývá, že počet dokončených bytů na 1000 obyvatel v Kamenici mezi roky 2007 – 2012 **osciloval kolem pěti dokončených bytů za rok na 1000 obyvatel**.

Obrázek č. 89 – Počet dokončených bytů přepočtený na 1000 obyvatel pro městyse Kamenice a obce ČR do 4000 obyvatel

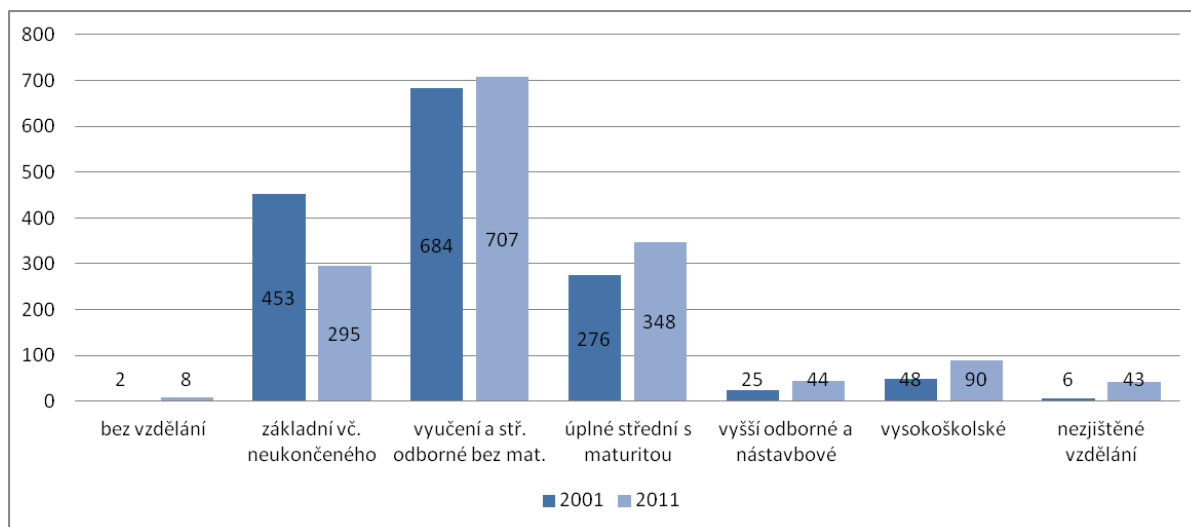


Zdroj: [2] ČSÚ, 2014

(b) Vzdelanostní struktura

Vzdelanostní struktura městyse je znázorněna na obrázku níže. Z obrázku je patrné, že **největší podíl mají vyučení a středoškolsky vzdělání bez maturity**, dále obyvatelé se základním (případně nedokončeným) vzděláním a středoškolsky vzdělání s maturitou. Malý podíl tvoří vysokoškolsky vzdělání a lidé s vyšším odborným vzděláním.

Obrázek č. 90 - Porovnání vzdelanostní struktury obyvatel Kamenice v letech 2001 a 2011



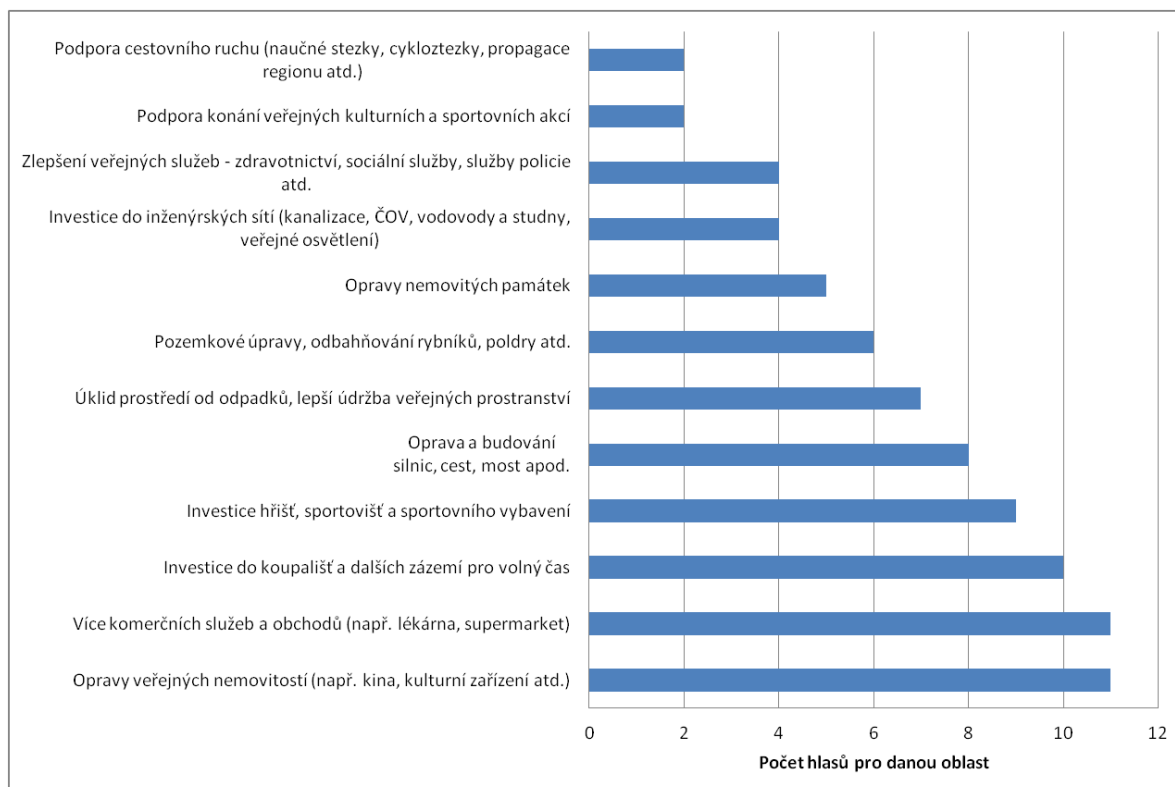
Zdroj: [6] ČSÚ SLDB, 2014

(c) Perspektivní rozvojové oblasti podle názoru občanů

Perspektivní rozvojové oblasti jsou tematické oblasti rozvoje, do kterých je **vhodné investovat**, aby byly posíleny silné stránky městyse a eliminovány stránky slabé. V rámci zjišťování perspektivních rozvojových oblastí bylo provedeno např. dotazníkové šetření mezi občany Kamenice a žáky místní základní školy. Respondenti řadili jednotlivé oblasti rozvoje podle preferencí. Výsledek šetření je uveden na obrázku níže. Na otázky odpovídali 4 žáci základní školy a 16 dospělých tazatelů.

Výsledkem dotazování je požadavek zajistit více komerčních služeb a opravit veřejné nemovitosti. Dále si občané přejí investovat do koupaliště, sportovišť a údržby veřejných prostranství, atd. (viz obrázek níže).

Obrázek č. 91 – Výsledky prioritizační ankety mezi občany Kamenice a žáky místní základní školy



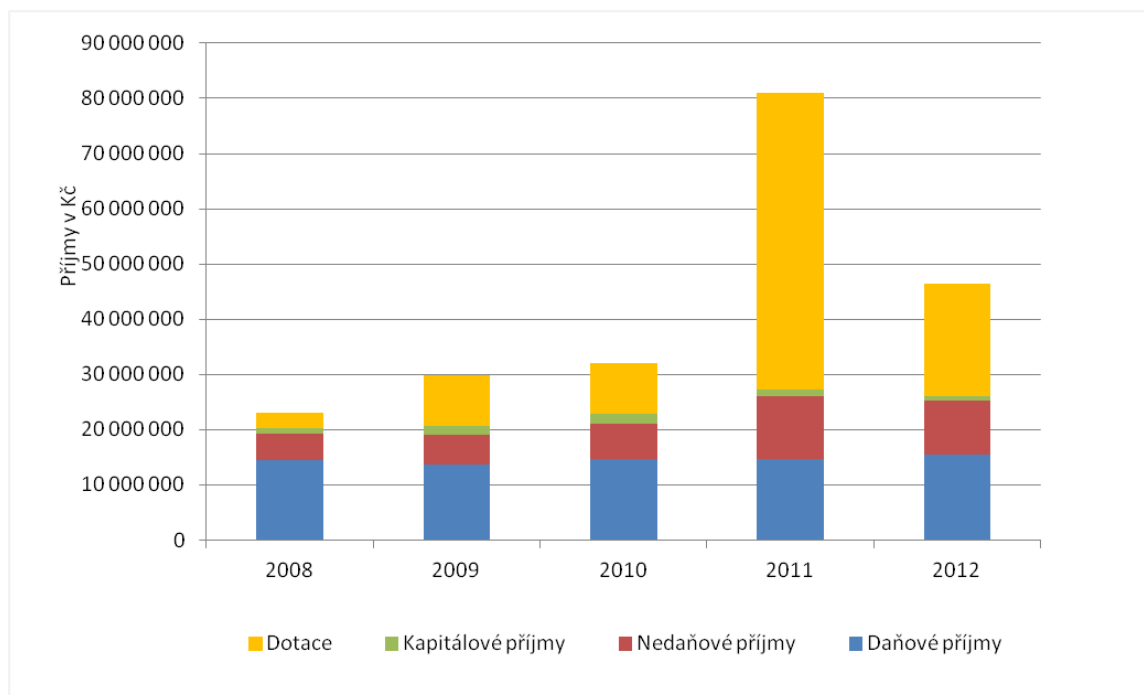
Zdroj: [8] MAS LEADER - Loucko, 2014

(d) Vlastní prostředky území

Cílem této kapitoly je specifikovat předpokládanou **výši vlastních prostředků území** k zajištění vícezdrojového financování rozvojových projektů pro období 2014 – 2022. Na níže uvedených dvou obrázcích je struktura příjmů a výdajů městyse Kamenice v letech 2008 až 2012.

Co se týká struktury příjmů městyse Kamenice, tak je zajímavá položka dotací, která byla v roce 2011 53 milionů Kč. Daňové příjmy městyse se pohybují kolem 15 milionů Kč.

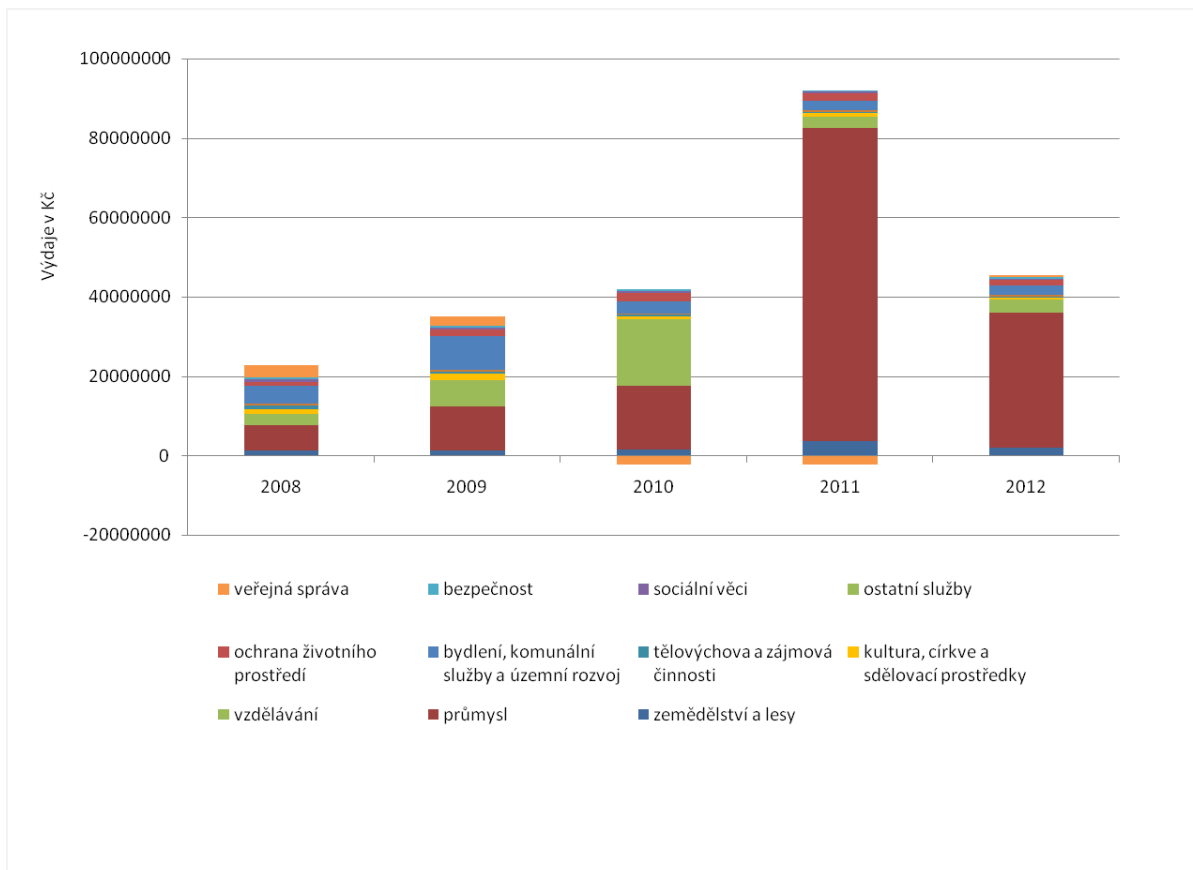
Obrázek č. 92 – Jednotlivé typy příjmů městyse Kamenice v letech 2008 – 2012



Zdroj: [9] Rozpočty obcí, 2014

Výdaje městyse jsou v roce 2010 směřovány především do průmyslu a vzdělávání. I v roce 2011 byla značná část výdajů směřována do průmyslu a to ve výši necelých 79 milionů Kč. V roce 2012 je průmysl také významnou položkou ve výdajové části rozpočtu městyse.

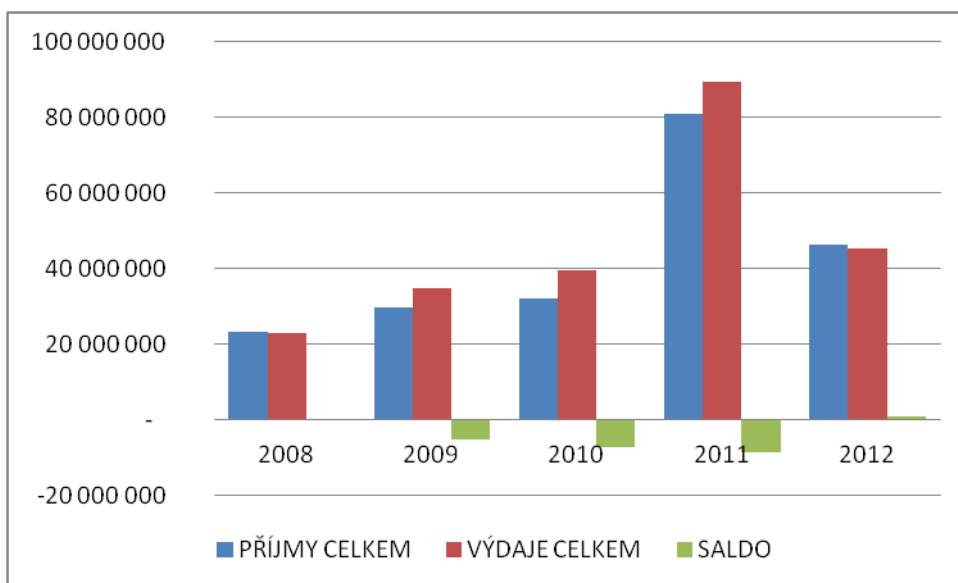
Obrázek č. 93 – Druhé určení výdajů městyse Kamenice v letech 2008 - 2012



Zdroj: [9] Rozpočty obcí, 2014

Městys má v letech 2009, 2010 i 2011 záporné saldo bilance. V roce 2012 je bilance téměř vyrovnaná a dostává se do kladného výsledku, tedy přebytku ve výši 1 milionu Kč.

Obrázek č. 94 – Přehled příjmů a výdajů městyse Kamenice v letech 2008 – 2012



Zdroj: [9] Rozpočty obcí, 2014

1.2.4.3 SWOT analýza městyse Kamenice

Obyvatelstvo města a jeho území	
Silné stránky	Slabé stránky
<ul style="list-style-type: none"> - mírný nárůst obyvatel za poslední roky - zlepšení vzdělanostní struktury obyvatelstva - blízkost krajského města Jihlavy - výhodná poloha mezi Jihlavou a Třebíčí 	<ul style="list-style-type: none"> - chybí zasíťování lokalit určených pro další zástavbu - výstavba Domova stáří
Příležitosti	Hrozby
<ul style="list-style-type: none"> - příprava pozemků pro novou výstavbu - pokračování v realizaci opatření, která zvyšující atraktivitu městyse - rozvoj služeb reagující na stárnutí populace 	

Hmotná infrastruktura	
Silné stránky	Slabé stránky
<ul style="list-style-type: none"> - po kompletní rekonstrukci veřejné budovy: ZŠ a MŠ, KD Řehořov, KD Kamenička, KD Vržanov - objekt Orlovny (kulturní dům) – po rekonstrukci - kostel, kaple na náměstí Kamenice i všechny kapličky – po rekonstrukci - existence zázemí pro kulturu -kulturní domy i v místních částech jsou po rekonstrukci - atraktivní památka - tvrz v Kamenici po 	<ul style="list-style-type: none"> - špatný technický stav a energetická náročnost dalších veřejných budov (DPS, úřad městyse, obecní byty, hasičská zbrojnice,... - chybějící ČOV a kanalizace v místních částech: Řehořov, Kamenička - chátrající sport. objekty – Sokolovna, sportovní hřiště u ZŠ - špatný stav některých místních komunikací - zanikající lesní a polní cesty - špatné či chybějící chodníky

<ul style="list-style-type: none"> celkové rekonstrukci - plynofikace městyse Kamenice - ČOV a kanalizace v městyse Kamenice - veřejný vodovod v městyse i v místních částech - dostupnost lékařské péče (praktický, zubní a dětský lékař, gynekolog) <p>Dům s pečovatelskou službou</p>	<ul style="list-style-type: none"> - technicky dožité části veřejných vodovodů vč. zdrojů - odhlučení dálnice v Řehořově
Příležitosti	Hrozby
<ul style="list-style-type: none"> - další investice do kvality a funkčnosti veřejných budov - nárůst pracovních míst ve stavebnictví při úspěšných realizacích investic do hmotné infrastruktury, další prac. místa na provoz a údržbu majetku - zlepšení vzhledu a funkčnosti veřejných prostranství - obnova lesních a polních cest: zvýšení průchodnosti krajiny mezi místními částmi - obnova a udržitelnost naučných stezek: „Vržanov – Prvosenska“, Bílá hora“ 	<ul style="list-style-type: none"> - dlouhodobé pod-investování a chátrání veřejných budov o objektů z důvodu chybějících financí na opravy a údržbu - ohrožení kvality podzemních vod a místních toků z důvodu chybějících ČOV a kanalizací

Zaměstnanost a ekonomika vč. cestovního ruchu

Silné stránky	Slabé stránky
<ul style="list-style-type: none"> - široko-sortimentní prodejny - Obchody s potravinami v místních částech, zajištění pojízdné prodejny - pohostinství, vinotéka... - restaurace, pohostinství - aktivní drobní podnikatelské firmy: truhlářství, tesařství, autoopravny, - Tradiční slavnosti (masopusty, poutě, koncerty v kostele, kulturní březny, vánoční akce, tradiční běh Kamenická 15) 	<ul style="list-style-type: none"> - rozšíření prodejny o další sortimenty - Chybí občerstvení přes poledne, obchody s čerstvým ovocem a zeleninou (obědy, cukrárna...) - dojíždění za prací převážně do Jihlavy - chybí značení naučných stezek - chybí areál pro volnočasové aktivity (sportoviště pro hasiče, rozšíření fotbalového hřiště, dětských hřišť,... - Chybí podpora podnikatelů v oblasti ubytování a stravování

Příležitosti	Hrozby
<ul style="list-style-type: none"> - větší podpora podnikání ze strany městyse za účelem vzniku pracovních příležitostí - podpora infrastruktury pro programy celoživotního vzdělávání a učení zlepšujících možnosti uplatnění na trhu práce, podpora samostatných programů - obnova a udržitelnost naučných stezek: „Vržanov –Prvosenska“, „Bílá hora“ 	<ul style="list-style-type: none"> - úbytek pracovních míst a výrazné zvýšení podílu vyjíždějících za prací

Zemědělství a péče o krajinu	
Silné stránky	Slabé stránky
<ul style="list-style-type: none"> - atraktivní krajina s typickým rázem Vysočiny: lesy, pole, malé rybníky 	<ul style="list-style-type: none"> - špatný stav alejí a svahů, málo výsadby nové zeleně - rozšíření počtu kontejnerů na tříděný odpad + bioodpad - nutnost odbahnění rybníků - údržba a čištění potoka Kamenička
Příležitosti	Hrozby
<ul style="list-style-type: none"> - provedení pozemkových úprav - protipovodňové úpravy - zlepšení lesních cest 	<ul style="list-style-type: none"> -ekologické ohrožení souvisejících

Veřejný život	
Silné stránky	Slabé stránky
<ul style="list-style-type: none"> - kvalitní a aktivní spolky (SDH,MS, včelaři,... - tradiční akce -např. poutě, masopusty, karnevaly - Místní tisk KAMENOVINY - webové stránky obce, zachovalé knihy o životě v obci... - Nově vydané atlasy Kamenice, Řehořov, Kamenička - Informační tabule 	<ul style="list-style-type: none"> - chybí ubytování pro turisty, známky... - chybí zázemí pro menší spolky, snaha o vznik mládežnických organizací, případně podpora místních mládežnických neorganizovaných akčních skupin v její činnosti - chybí stmelení dětí a jejich zájem o veřejné dění, - chybí vzdělávání dospělých (kurzy aplikované na život v obci), vzdělávání matek na MD, seniorů chybí bankomat
Příležitosti	Hrozby
<ul style="list-style-type: none"> - zvyšování kvality výuky ve škole prostřednictvím zlepšování vybavením pomůckami, vzdělávání pedagogů,... - poskytování odborné asistence škole s přípravou a administrací dotačních žádostí 	<ul style="list-style-type: none"> - nezájem dětí a mládeže o zapojování do společenského života mládeže a úbytek členské základny dnes aktivních spolků

1.2.5. OBEC KOZLOV

Obec Kozlov se nachází v jižní části Českomoravské vrchoviny na horním toku Kozlovského potoka v nadmořské výšce 505 m.n.m., Katastrem obce prochází evropské rozvodí, oddělující vody Severního a Černého moře.

Pod obec Kozlov patří od roku 2013 osada Loudilka, která leží při silnici II/602.

Katastrální výměra obce je **8,91 km²**

Obrázek č. 95 – Katastrální území obce Kozlov



Zdroj: [11] MAS LEADER - Loucko, 2004

1.2.5.1 Současný stav, problémy a potřeby obce Kozlov

Současný stav a potřeby obce jsou analyzovány po následujících oblastech – obyvatelstvo (demografie), hmotná infrastruktura, zaměstnanost a ekonomika, zemědělství a péče o krajinu, veřejný život a veřejné služby.

(a) Obyvatelstvo obce

V tomto oddílu jsou shrnuty základní informace o obyvatelstvu obce Kozlov – o vývoji počtu obyvatel, struktuře přírůstku obyvatelstva a o jeho věkové struktuře.

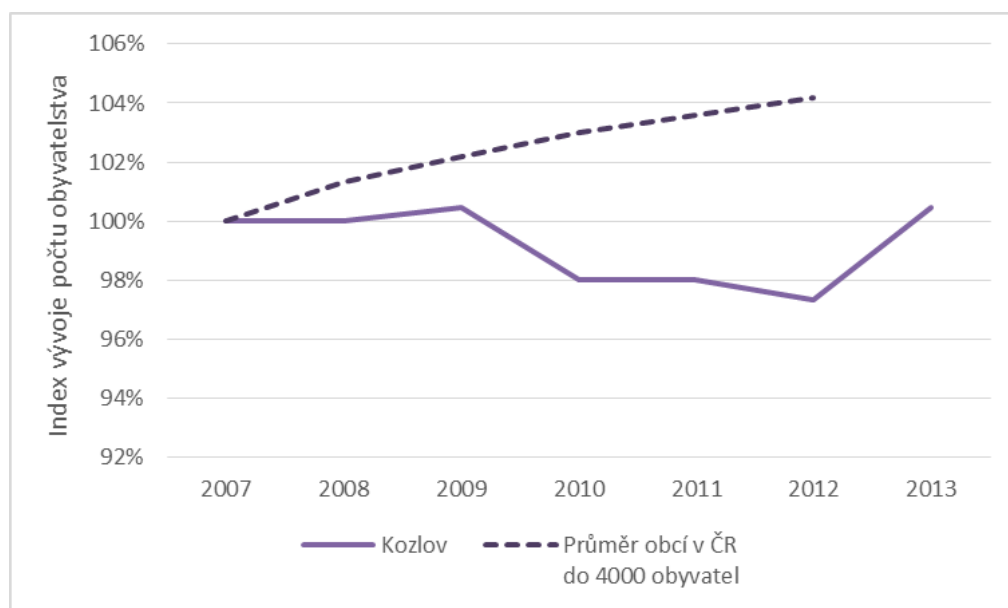
Tabulka č. 14 – Počet obyvatel obce Kozlov v letech 1991, 2001 a 2011

Obec	Místní část	1991	2001	2011	% změna: r. 2011 oproti r. 1991	Absolutní změna mezi r. 2011 a r. 1991
Kozlov	-	434	450	453	4,4%	19

Zdroj: [6] ČSÚSLDB, 2014,

Index vývoje počtu obyvatel v obci Kozlov byl v letech 2007 až 2013 o 2 – 4% nižší než ve srovnatelných obcích v ČR (obce do 4000 obyvatel). Mez lety 2011 a 2013 je zaznamenán růst indexu, což svědčí o přírůstku obyvatel v obci, jak již bylo konstatováno na obrázcích výše.

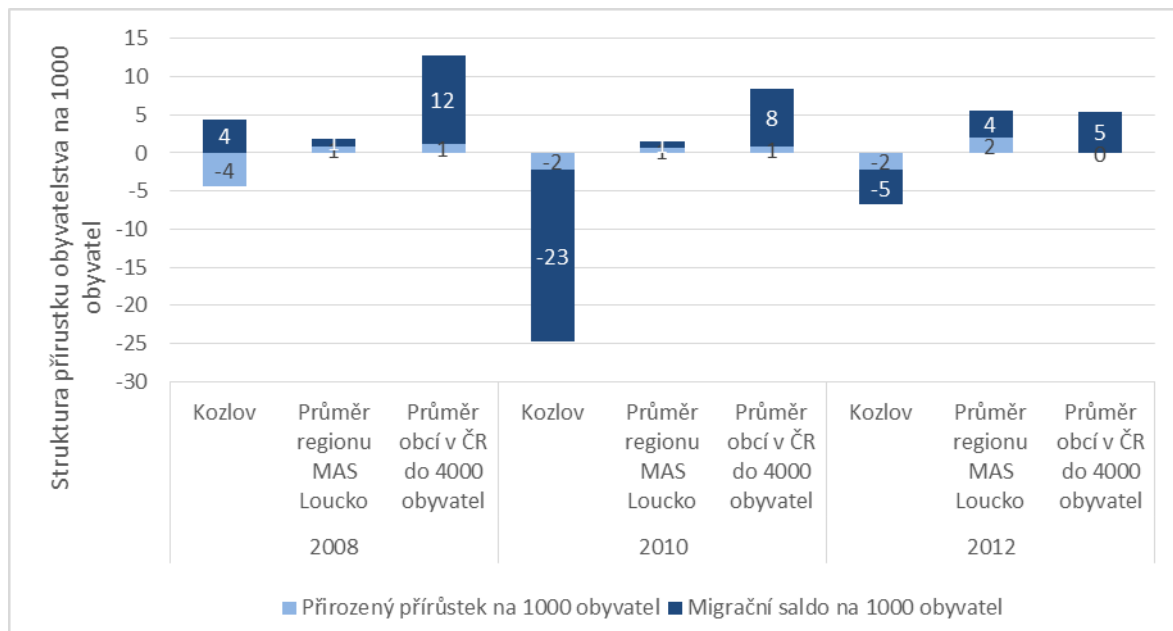
Obrázek č. 96 – Index vývoje počtu obyvatel obce Kozlov od roku 2007 v porovnání se všemi obcemi ČR do 4000 obyvatel



Zdroj: [2] ČSÚ, 2014

V roce 2012 bylo v obci evidováno **440 obyvatel**. V tabulce níže je znázorněna struktura přírůstku obyvatelstva v letech 2008, 2010 a 2012. Vývoj počtu obyvatel v obci Kozlov je pod průměrem obcí do 4000 obyvatel ve všech sledovaných letech od roku 2007 až 2013. V roce 2010 je v obci Kozlov úbytek obyvatelstva způsobený migračním saldem (což znamená přistěhování a vystěhování obyvatel z a do obce).

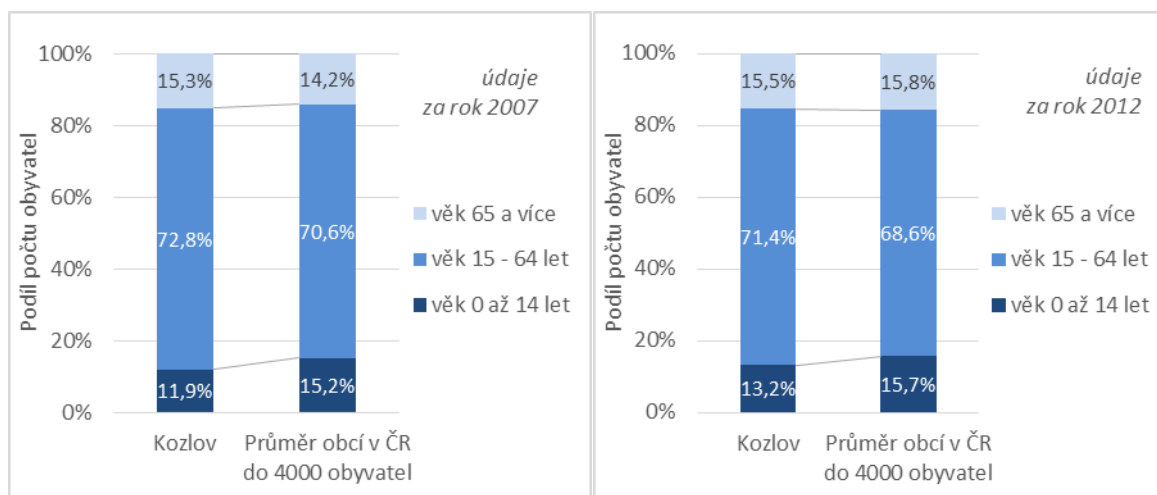
Obrázek č. 97 – Srovnání přirozeného přírůstku a migračního salda pro obec Kozlov, MAS LEADER - Loucko a obce ČR do 4000 obyvatel v letech 2008, 2010 a 2012



Zdroj: [2] ČSÚ, 2014

Na obrázku níže je uvedeno srovnání věkové struktury obyvatelstva obce Kozlov a venkovských obcí ČR do 4000 obyvatel v letech 2007 a 2012. Z obrázku je patrné, že v uvedeném pětiletém období populace obce v porovnání se podobnými venkovskými obcemi se výrazně nezměnila.

Obrázek č. 98 – Změna věkové struktury obyvatel obce Kozlov mezi roky 2007 a 2012 v porovnání se všemi obcemi ČR do 4000 obyvatel



Zdroj: [2] ČSÚ, 2014

(b) Hmotná infrastruktura

Mezi veřejnou infrastrukturu na území obec Kozlov patří veřejné budovy, inženýrské sítě, dopravní infrastruktura, zázemí pro volný čas, veřejná prostranství, památky apod.

- Další velmi důležitou součástí veřejné infrastruktury jsou **inženýrské sítě**. Obec Kozlov má vypracovanou projektovou dokumentaci včetně stavebního povolení na stavbu kanalizace a čistírny odpadních vod. Předpokládaný termín vlastní realizace stavby je ve 3/Q 2014, s předpokládaným termínem dokončení 2015.

Obec je zásobována ze skupinového vodovodu Velký Beranov – Kozlov. Zdrojem vody je prameniště Rytířsko. Koncepce zásobování obce pitnou vodou se nemění.

Většina území obce je plynofikována.

Pokud jde o další inženýrské sítě (rozvoj elektřiny či veřejného osvětlení), nejsou na území obce v následujících letech plánovány žádné významné investice z veřejných zdrojů.

- Další dlouhodobě pod-investovanou oblastí veřejné infrastruktury je **infrastruktura pro regionální mobilitu**. Jde jednak o silnice a cesty, chodníky a obnova pěších trasy směrem k místní části Loudilka a do obce Vysoké Studnice.
- V obci nejsou žádné významné stavební památky, nejstarší zástavba pochází z počátku 20. století. Uprostřed obce se nachází kostel sv. Jana a Pavla z roku 1936. Další významnou dominantou je pomník třiceti padlým v 1. světové válce, který byl odhalen v roce 1930. Radnice byla postavena v roce 1940.
- V rámci mapování potřeb území byl zjištěn také stav a rozvojové plány v oblasti dostupného **zázemí pro volný čas a odpočinek** jak na návsi (cvičební prvky pro děti a seniory), tak i v areálu stávajícího fotbalového hřiště.
- V rámci zjišťování rozvojových potřeb obce Kozlov v oblasti hmotné infrastruktury bylo provedeno **mapování** ve spolupráci se samosprávou obce. V následujícím textu jsou uvedeny výsledky tohoto mapování – **struktura plánovaných projektů/investic** podle témat, finanční náročnosti a očekávaného data ukončení.

Na níže uvedeném obrázku je znázorněno rozdělení celkového objemu potřebných investic do hmotné infrastruktury mezi jednotlivé tematické oblasti. Z obrázku je patrné, že více než 63% všech prostředků má směřovat **z naprosté většiny do výstavby kanalizace a ČOV**. Na druhém místě podle investiční náročnosti jsou opravy a rekonstrukce veřejných budov.

Obrázek č. 99 – Rozdělení celkového objemu potřebných investic do hmotné infrastruktury v Kozlově mezi jednotlivé tematické oblasti



Zdroj: [8] MAS LEADER - Loucko, 2014

➤ V rámci přípravy strategie byly zjišťovány investiční potřeby či investiční záměry obce Kozlov v **oblasti hmotné infrastruktury** a to v kategoriích:

- Veřejné budovy
- Inženýrské sítě
- Pozemní komunikace (silnice, cesty, chodníky a cyklostezky)
- Nemovité památky
- Zázemí pro odpočinek a volnočasové aktivity

Tyto investiční záměry jsou finančně i časově velice náročné a je nutné postupovat dle finančních možností obce Kozlov.

V kategorii „**Veřejné budovy**“ plánuje obec Kozlov vynakládat investiční prostředky do rekonstrukcí budovy radnice, jejíž součástí je i hasičská zbrojnice, do kulturního domu (rekonstrukce střechy, rekonstrukce elektroinstalace), MŠ a ZŠ a víceúčelové budovy obce Kozlov.

V kategorii „**Inženýrské sítě**“ je v současné době vlastní výstavba ČOV a kanalizace, která je pro obec velkou investiční zátěží. Výstavba by měla být zahájena ke konci roku 2014 a s plánovaným termínem dokončení 2015. Dalším důležitým investičním záměrem je i oblast zásobování pitnou vodou. Zde

jsou plánovány aktivity do rekonstrukcí vodních řadů, VDJ a hledání nových zdrojů-vrtů. Do této kategorie jsou zahrnuty i rekonstrukce a rozšíření VO, místní rozhlas, internetové spojení apod.

V kategorii „**Pozemní komunikace (silnice, cesty, chodníky a cyklostezky)**“ jsou plánovány převážně rekonstrukce stávajících místních komunikací, rekonstrukce a dostavba chodníků. Obec má záměr obnovovat místní polní a lesní cesty, budovat vycházkové trasy. Mezi prioritní zájem obce je obnova místní cesty mezi Kozlovem a osadou Loudilka.

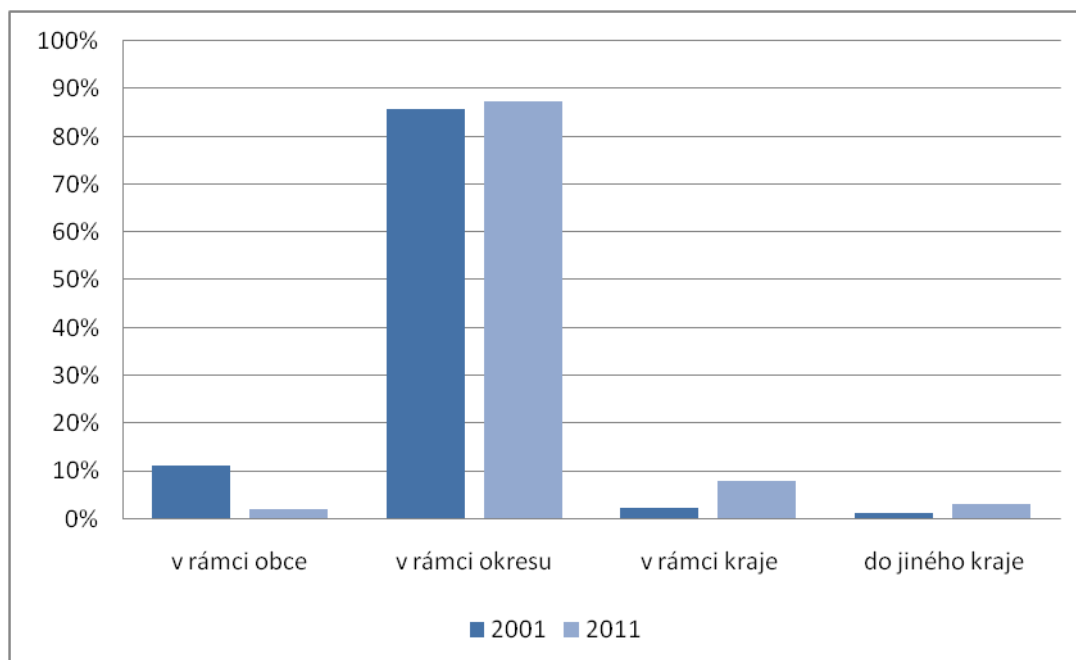
Do kategorie „**Nemovité památky**“ zahrnuje obec Kozlov památky místního významu, do kterých má záměr investovat jako je např. kostel, pomník obětem padlým v 1. sv. válce.

V kategorii „**Zázemí pro odpočinek a volnočasové aktivity**“ jsou připravovány záměry jako např. dostavba o dovybavení víceúčelového hřiště, rekonstrukce fotbalového hřiště včetně soc. zázemí, budování venkovních malých fitness center.

(c) Zaměstnanost a ekonomika

Tento oddíl se zabývá zaměstnaností a ekonomickou činností na území obce Kozlov. Níže uvedený obrázek obsahuje srovnání podílu občanů obce Kozlov **vyjíždějících z obce za prací** v roce 2001 a 2011. Stejně jako v ostatních předešlých obcích je nejvíce obyvatel vyjíždějících za prací v rámci okresu (téměř 90%).

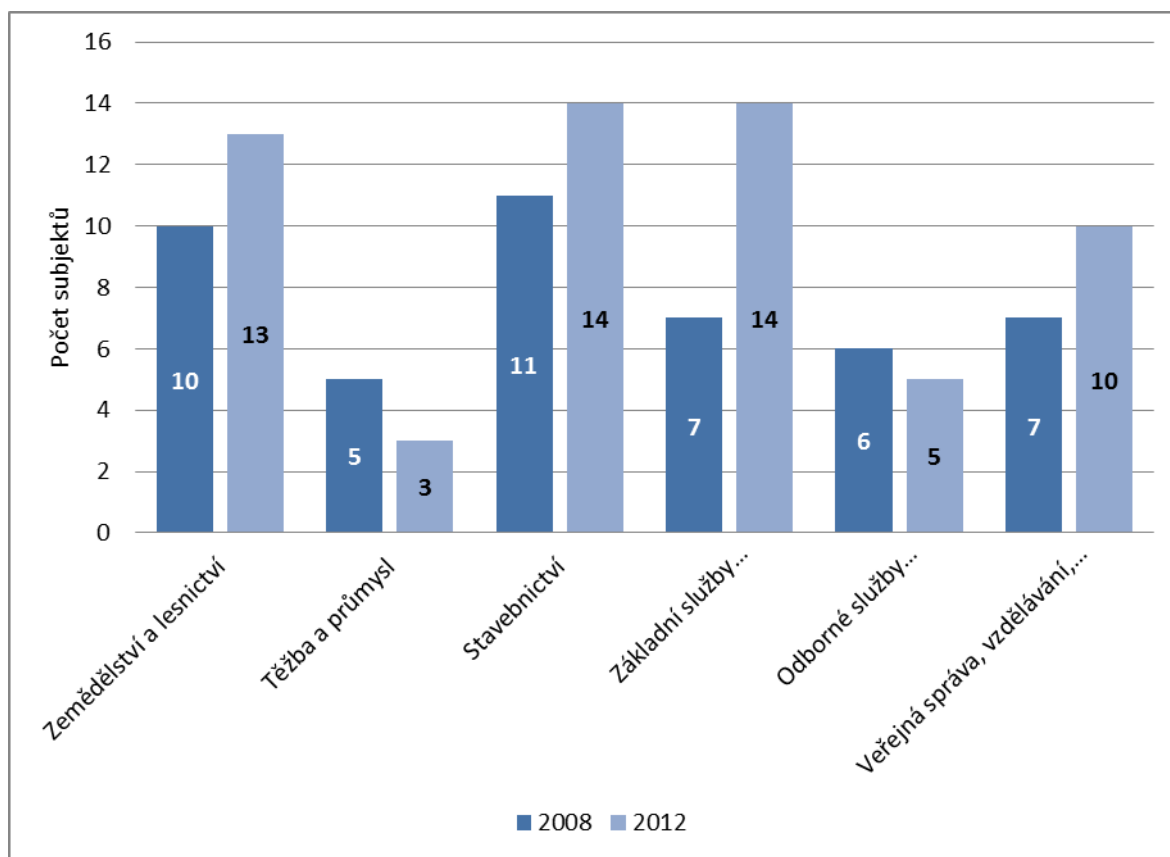
Obrázek č. 100 – Zaměstnanci vyjíždějící za prací v rámci obce Kozlov v letech 2001 a 2011



Zdroj: [6] ČSÚ SLDB, 2014

Následujícím obrázkem srovnávání změnu odvětvové struktury ekonomických subjektů se sídlem v obci Kozlov mezi roky 2008 a 2012. Z obrázku je zřejmé, že dochází k **velmi mírnému nárůstu** počtu subjektů působících ve všech oblastech kromě odborných služeb, kam patří např. finance, poradenství a informační a komunikační činnosti.

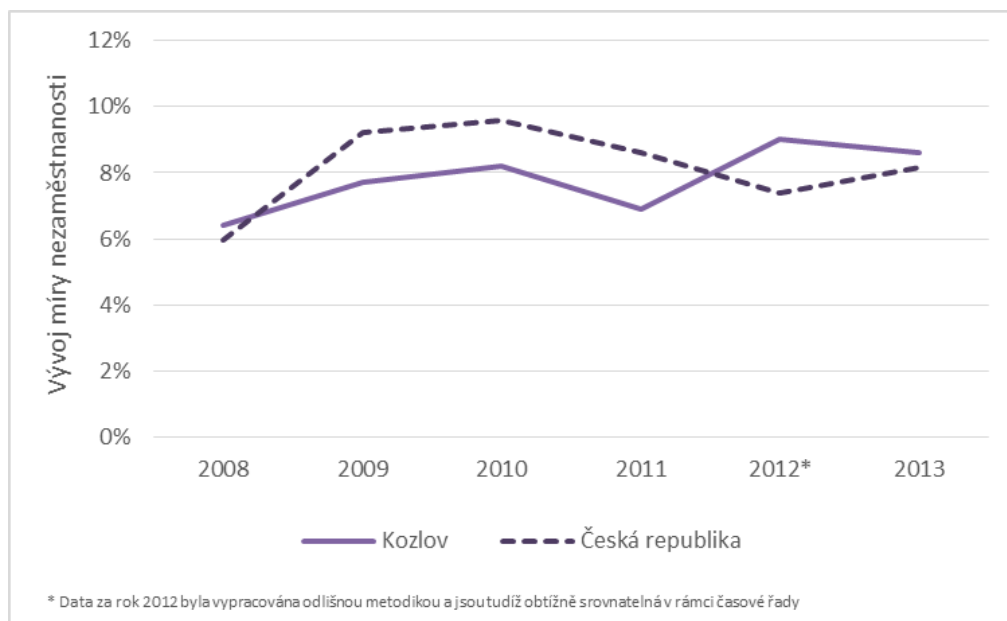
Obrázek č. 101 – Srovnání odvětvového zaměření ekonomických subjektů v obci Kozlov v letech 2008 a 2012 (sloučené kategorie podle klasifikace NACE)



Zdroj: [5] ČSÚ, 2014

Klíčovým ekonomickým ukazatelem je **vývoj registrované míry nezaměstnanosti**. Na níže uvedeném obrázku je znázorněno porovnání vývoje míry nezaměstnanosti v obci Kozlov a v ČR v letech 2008 až 2013. Z obrázku je možné vyčíst, že mezi roky 2008 a 2011 došlo ke kolísání **míry nezaměstnanosti mezi 6 a 9%**. Zatímco v roce 2008 byla míra nezaměstnanosti v Kozlově srovnatelná s celorepublikovým průměrem, v následujících dvou letech se pohybovala pod tímto průměrem o **2 až 3 %** až do roku 2011. Následně se dostává nad průměr ČR a největší rozdíl zaznamenává v roce 2012.

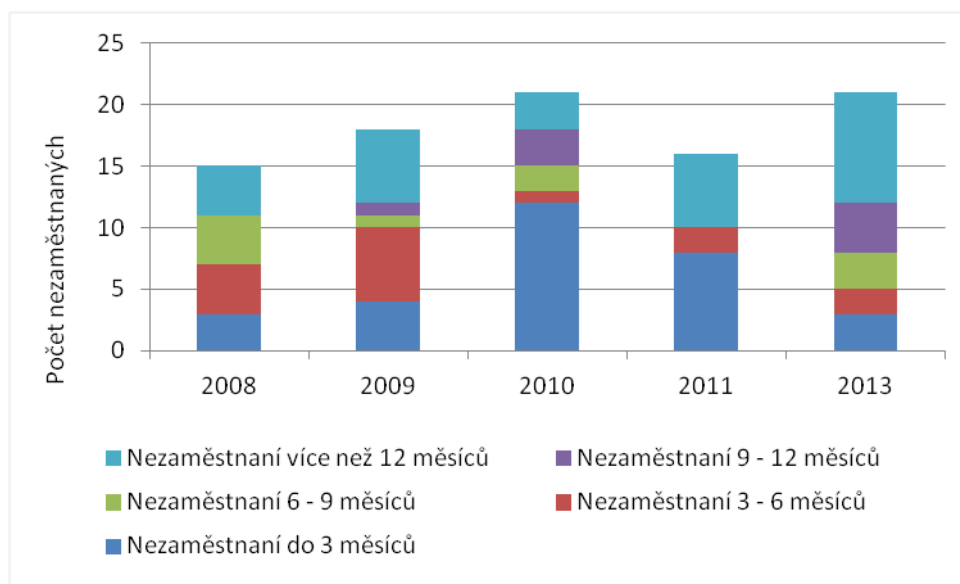
Obrázek č. 102 – Míra nezaměstnanosti v obci Kozlov a v ČR v letech 2008 – 2013



Zdroj: [4] ÚP ČR, 2014

Na následujícím obrázku je znázorněna struktura nezaměstnaných občanů obce Kozlov v letech 2008 – 2013 (kromě roku 2012) **podle délky nezaměstnanosti**. V roce 2013 je patrný především velký podíl dlouhodobě nezaměstnaných (s více než 12 měsíci bez zaměstnání).

Obrázek č. 103 – Struktura nezaměstnaných v obci Kozlov podle délky nezaměstnanosti v letech 2008, 2009, 2010, 2011 a 2013



Zdroj: [4] ÚP ČR, 2014

V obci nejsou evidovány žádné firmy s počtem zaměstnanců nad 20.

(d) Zemědělství a péče o krajinu

Zachovalá, esteticky hodnotná a ekologicky funkční (stabilní) krajina je jedním z klíčových **předpokladů kvality života** na venkově. Jak je patrné z níže uvedeného obrázku, katastrální územní obce Kozlov má **vyšší podíl zemědělské půdy** v porovnání s územím srovnatelně velkých obcí ČR i s územím ČR jako celkem.

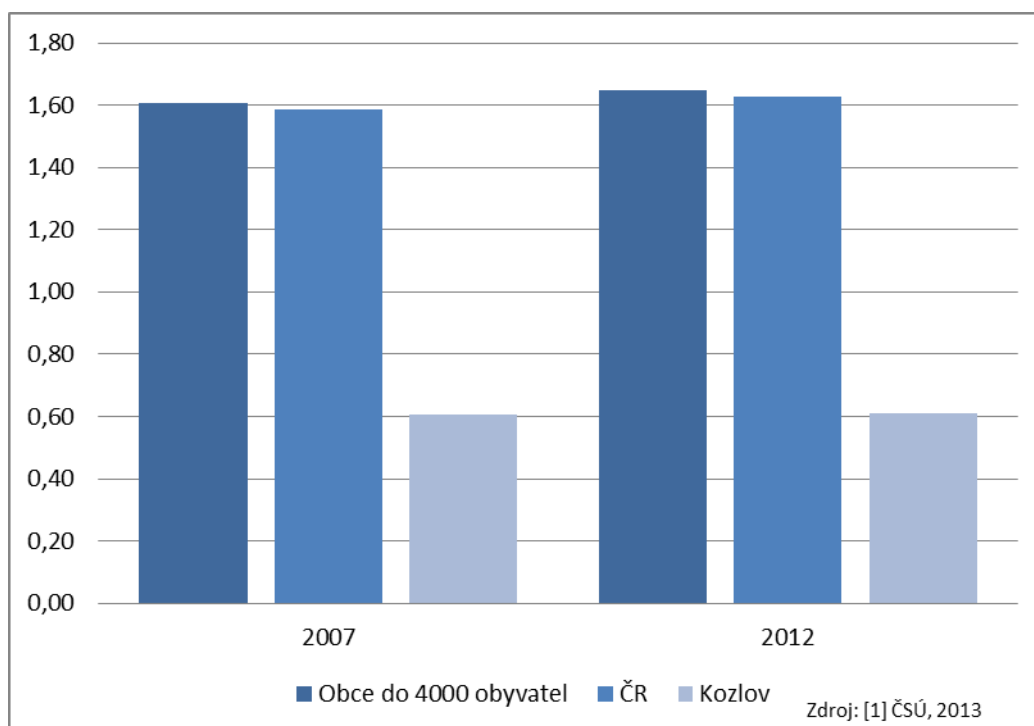
Obrázek č. 104 – Srovnání podílu zemědělské půdy na celkové rozloze obce Kozlov, obce do 4000 obyvatel a pro ČR jako celek v letech 2007 – 2012



Zdroj: [1] ČSÚ, 2013

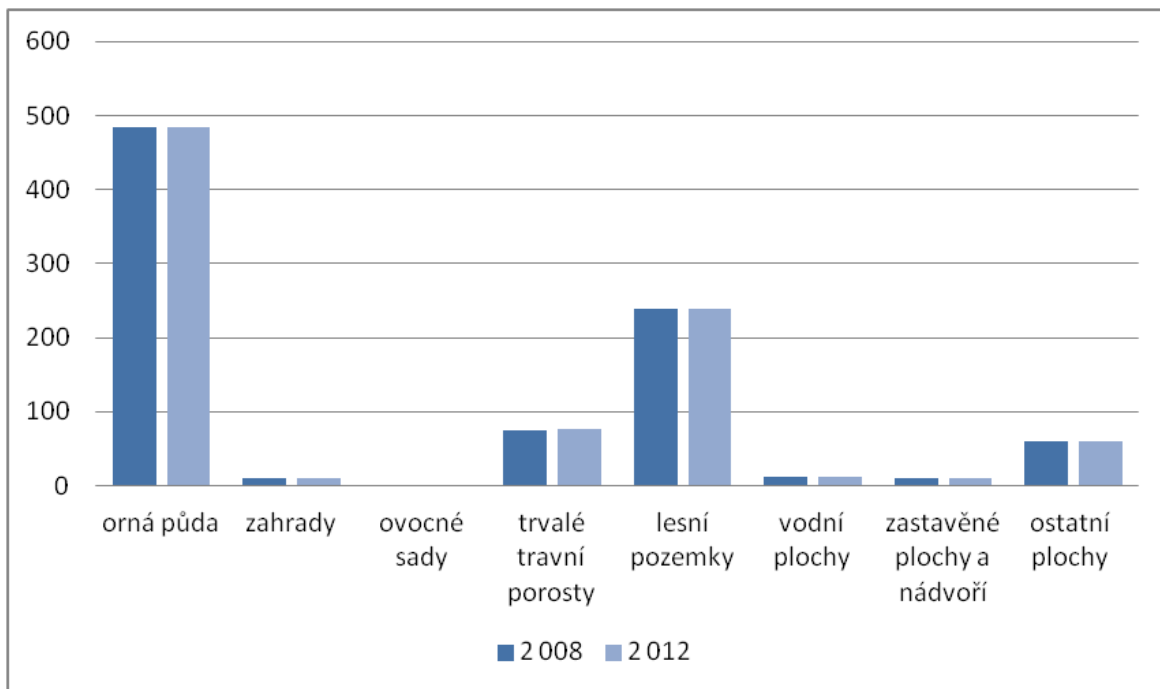
Z dalšího obrázku vyplývá, že katastrální území vykazuje **nižší hodnotu koeficientu ekologické stability** v porovnání se srovnatelným venkovem i s celou Českou republikou. Koeficient ekologické stability je ukazatel vyjadřující poměr výměry ekologicky stabilních ploch (např. louky, lesy, rybníky apod.) a ekologicky nestabilních ploch (orná půda, zastavěné plochy apod.).

Obrázek č. 105 – Koeficient ekologické stability pro obec Kozlov, obce do 4000 obyvatel a pro ČR jako celek v letech 2007 a 2012



Hodnota koeficientu ekologické stability pro obec Kozlov se v čase výrazně nemění. Příčinu ukazuje srovnání jednotlivých typů využití území katastru obce v letech 2008 a 2012. Ze srovnání je patrné, že plocha využitá pro ornou půdu, stejně jako ostatní typy pozemků **zůstává prakticky stejná.**

Obrázek č. 106 – Rozloha jednotlivých typů využití katastrálního území obce Kozlov v letech 2008 a 2012



(e) Veřejný život

Zdroj: [1] ČSÚ, 2013

Sportovní a kulturní vyžití v obci zajišťují spolky: TJ Kozlov, MS Kozlov a Sbor dobrovolných hasičů Kozlov. V obci je vybudované travnaté **fotbalové hřiště, tenisové hřiště, dětské hřiště, koutek pro seniory se cvičebními prvky a dále místní knihovna.**

(f) Veřejné služby

Vybavenost veřejnými službami v obci Kozlov je malá. V Kozlově se nachází mateřská škola a ZŠ prvního stupně, 1. až 5. ročník.

V obci Kozlov se nenachází **žádné sociální zařízení pro občany**. Nejbližší domov s pečovatelskou službou může nabídnout městyš Luka nad Jihlavou. V Kozlově se nenachází ani žádná **lékařská ordinace**. Nejbližší dostupné zdravotní středisko je v Lukách nad Jihlavou nebo v Jamném.

Pokud jde o dopravní obslužnost, katastrem obce prochází dálnice D1 s částí exitu 119 Velký Beranov. Veřejnou dopravu zajišťuje autobusový dopravce ICOM Transport, a.s. Frekvence spojení v pracovní dny je většinou občanů považována za dostačující. Nedostačující je spojení o sobotách a nedělích.

1.2.5.2. Rozvojový potenciál obce Kozlov

(a) Územní plánování a rozvojová území

Níže uvedená tabulka shrnuje základní informace o aktuálním stavu územně plánovací dokumentace (ÚPD)města a informaci o zapojení do Programu obnovy venkova. Obec má **platnou ÚPD**, kterou

průběžně aktualizuje dle zjištěných potřeb. Na ÚPD pak navazují některé důležité **projektové záměry** uvedené v návrhové části této strategie.

Tabulka č. 15 – Základní informace o zapojení do Programu obnovy venkova a o stavu územního plánování obce Kozlov

Zdroj: [12] Magistrát města Jihlavy

Zapojení obce do Programu obnovy venkova	Ano, např. výměna oken ve škole, rekonstr. Mostu přes Kozlovský potok
Územně plánovací dokumentace (ÚPD)	Zpracována Aktuální verze schválena v červnu 2009
Datum poslední aktualizace ÚPD	Připravuje se 1. změna s předpokladem pro jednání 2015.
Zpracovatel stávající ÚPD	Ing. Marie PSOTOVÁ, STUDIO P, Nádražní 52, Žďár n. Sázavou
Další platné strategické dokumenty obce	Kozlov - urbanoistická studie (1997), Generel MÚSES k.ú Kozlov u Jihlavy

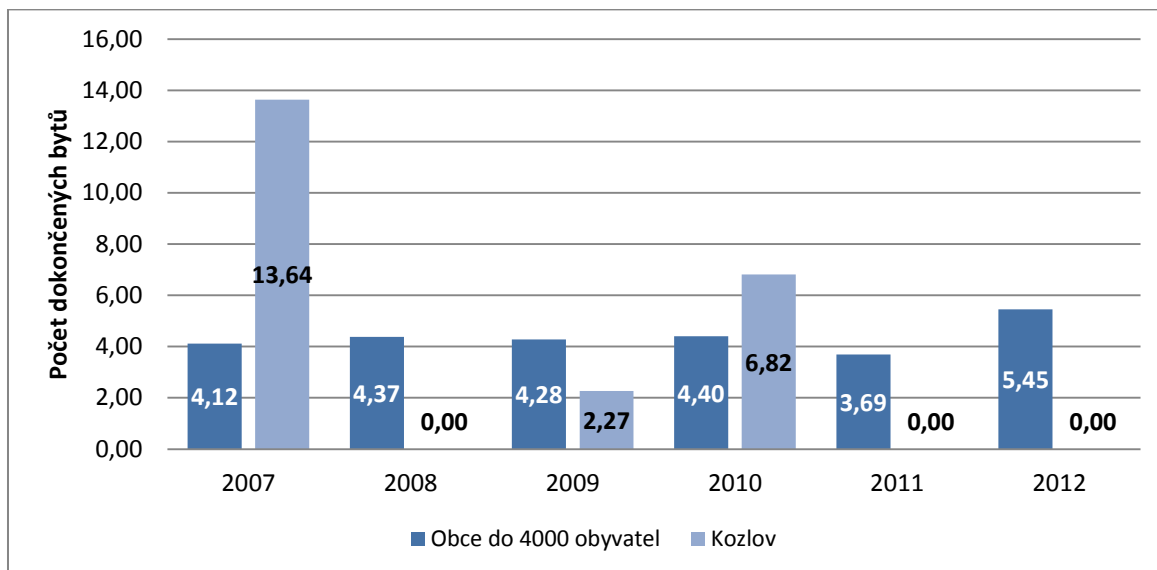
Tabulka č. 16 – přehled aktuálních rozvojových území v obci Kozlov

Město/místní část	Rozvojové území	Typ	Možné/plánované využití
Kozlov	ČOV a splašková kanalizace	Ostatní areály	Napojení na vlastní ČOV
Kozlov	Vodovod	Ostatní areály	Rekonstrukce
Kozlov	Fotbalové hřiště a zázemí	Sportovní areál	Rekonstrukce a dovybavení

Zdroj: [8] MAS LEADER - Loucko, 2014

Dalším typem rozvojového území, kterému se ve strategii věnuje pozornost, jsou plochy určené pro **plánovanou bytovou výstavbu**. Z následujícího obrázku vyplývá, že počet dokončených bytů na 1000 obyvatel je v obci Kozlov mezi roky 2007 – 2012 zaznamenán pouze v letech 2007, 2009 a 2010.

Obrázek č. 107 – Počet dokončených bytů přepočtený na 1000 obyvatel pro obec Kozlov a obce ČR do 4000 obyvatel

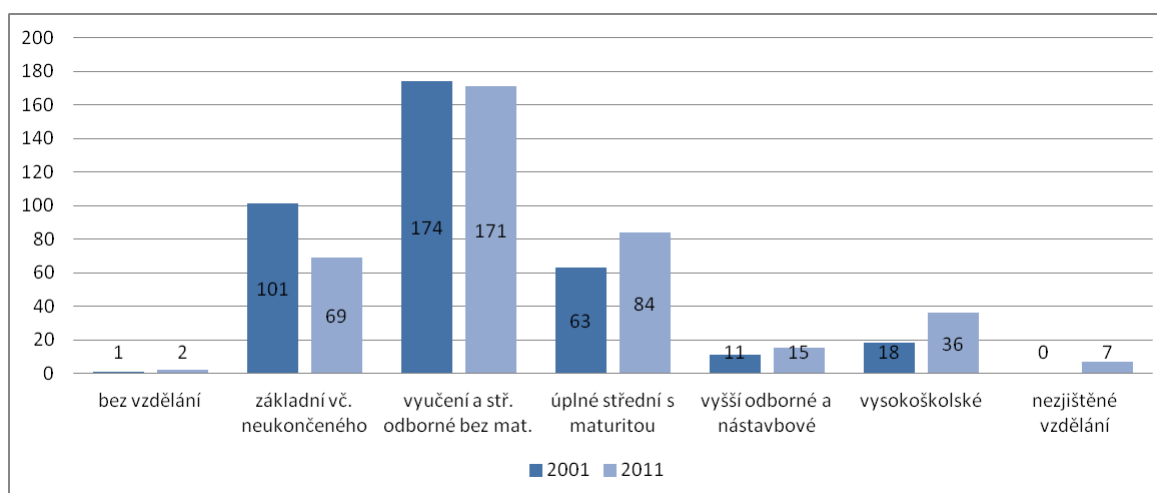


Zdroj: [6] ČSÚ SLDB, 2014

(b) Vzdělanostní struktura

Důležitým indikátorem lidského potenciálu území je **vzdělanostní struktura** jeho obyvatelstva. Porovnání jejího vývoje v letech 2001 a 2011 je znázorněno na obrázku níže. Vzdělanost obyvatel Kozlova vykazuje v uplynulém období **pozitivní vývoj** – pokles základního vč. neukončeného vzdělání a naopak nárůst osob s maturitním a vysokoškolským vzděláním. Tento trend přispívá ke **zvětšování lidského potenciálu** obce.

Obrázek č. 108 - Porovnání vzdělanostní struktury obyvatel obce Kozlov v letech 2001 a 2011



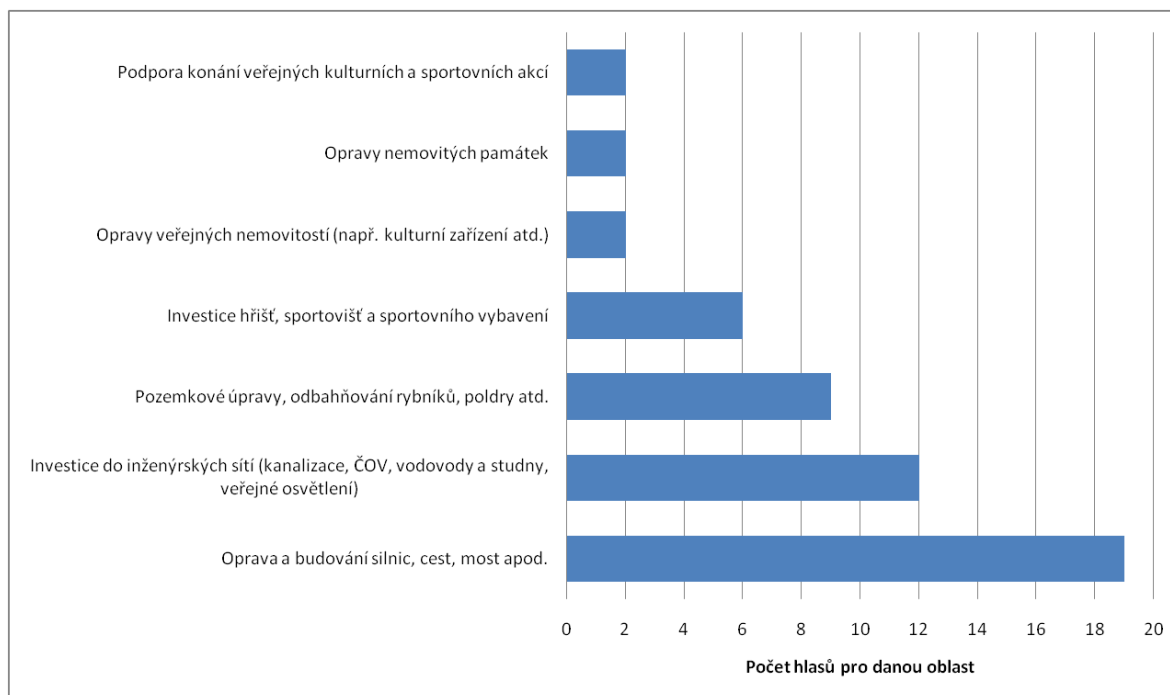
Zdroj: [6] ČSÚ SLDB, 2014

(c) Perspektivní rozvojové oblasti podle názoru občanů

Perspektivní rozvojové oblasti jsou tematické oblasti rozvoje, do kterých je **vhodné investovat**, aby byly posíleny silné stránky obce a eliminovány stránky slabé. V rámci zjišťování perspektivních rozvojových oblastí bylo provedeno např. dotazníkové šetření mezi občany Kozlova a žáky místní základní školy. Respondenti řadili jednotlivé oblasti rozvoje podle preferencí. Výsledek šetření je uveden na obrázku níže. Na otázky odpovídali žáci základní školy a 18 dospělých tazatelů.

Výsledkem dotazování je požadavek opravit silnice, cesty a jiné komunikace, investovat do inženýrských sítí a upravit či odbahnit rybníky. Dále podporovat veřejné kulturní a sportovní akce, opravit nemovité památky atd.

Obrázek č. 109 – Výsledky prioritizační ankety mezi občany Kozlova a žáky místní základní školy



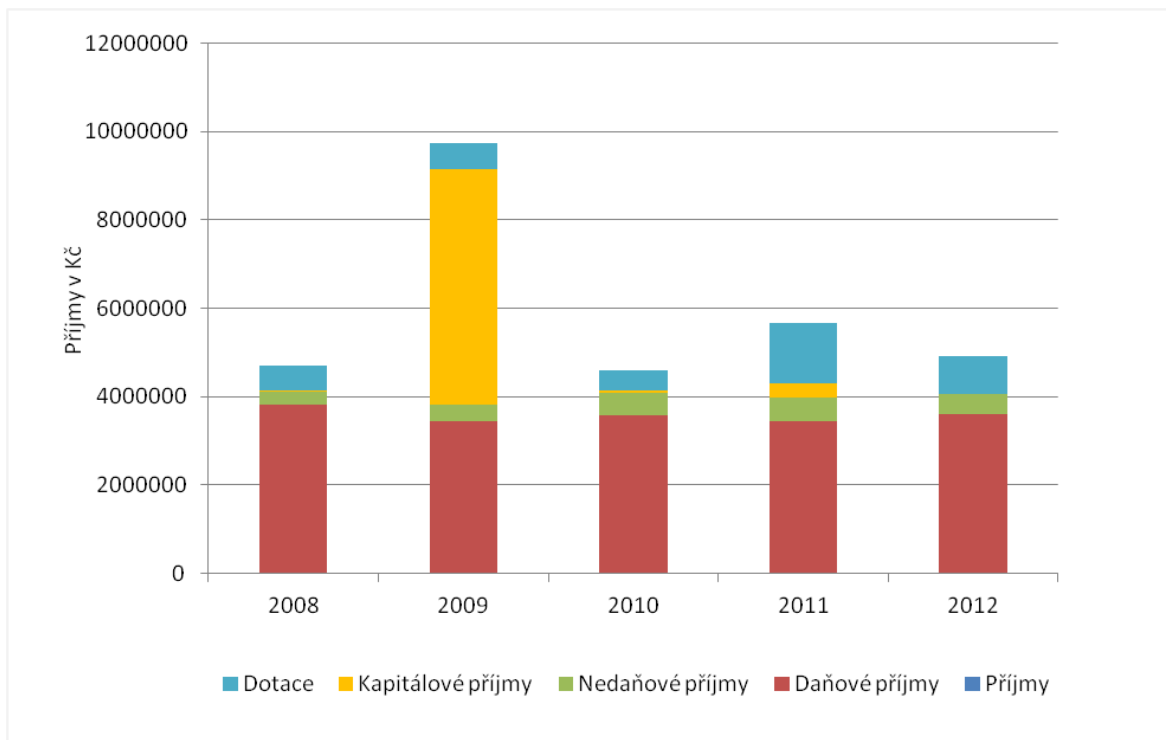
Zdroj: [8] MAS LEADER - Loucko, 2014

(d) Vlastní prostředky území

Cílem této kapitoly je specifikovat předpokládanou **výši vlastních prostředků území** k zajištění vícezdrojového financování rozvojových projektů pro období 2014 – 2022. Na níže uvedených dvou obrázcích je struktura příjmů a výdajů obce Kozlov v letech 2008 až 2012.

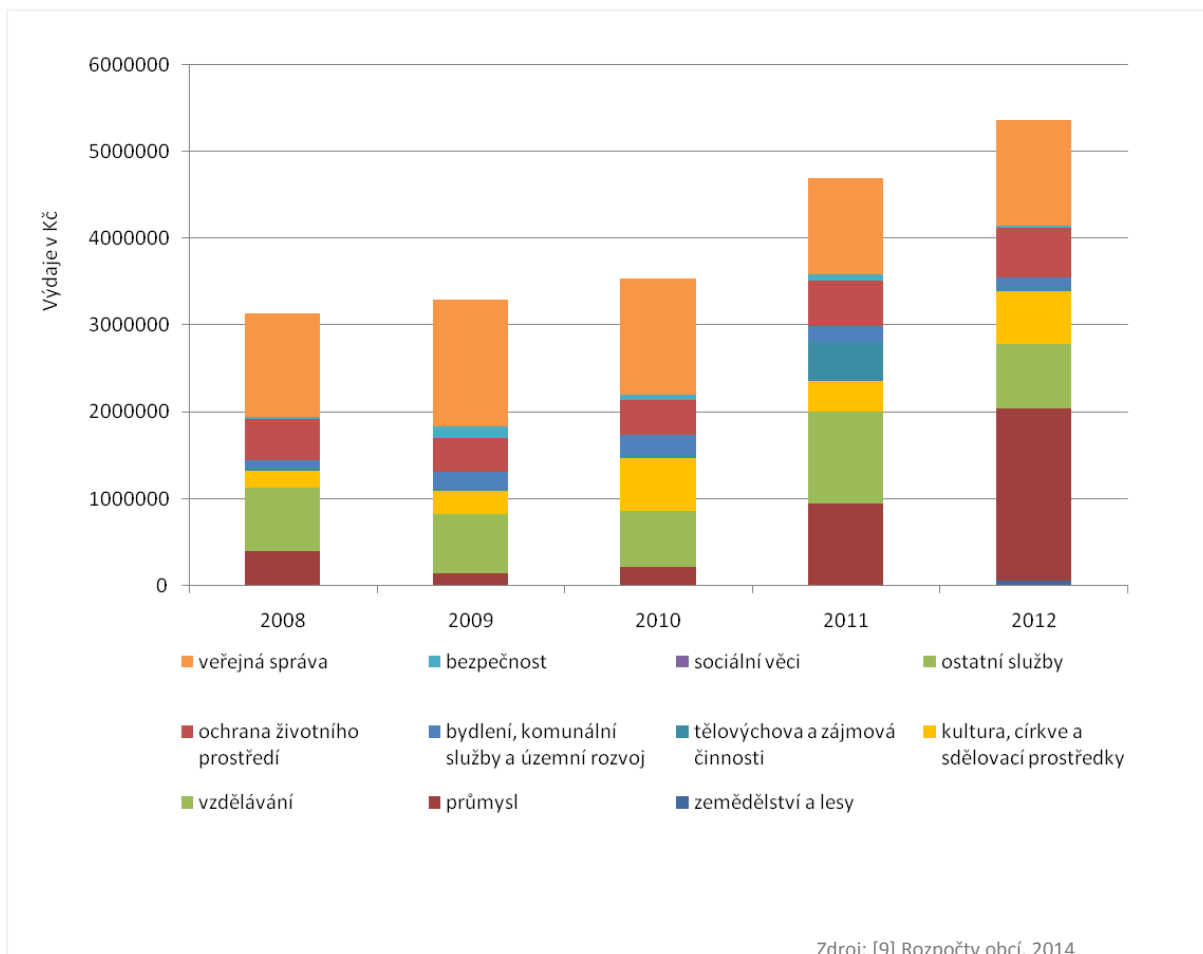
Příjmy obce jsou stabilní a pohybují se kolem pěti milionů Kč. Pouze v roce 2009 došlo k zásadnímu navýšení kapitálových příjmů a celkové příjmy jsou necelých 10 milionů Kč, tedy dvojnásobné oproti jiným letům.

Obrázek č. 110 – Jednotlivé typy příjmů obce Kozlov v letech 2008 – 2012



Zdroj: [9] Rozpočty obcí, 2014

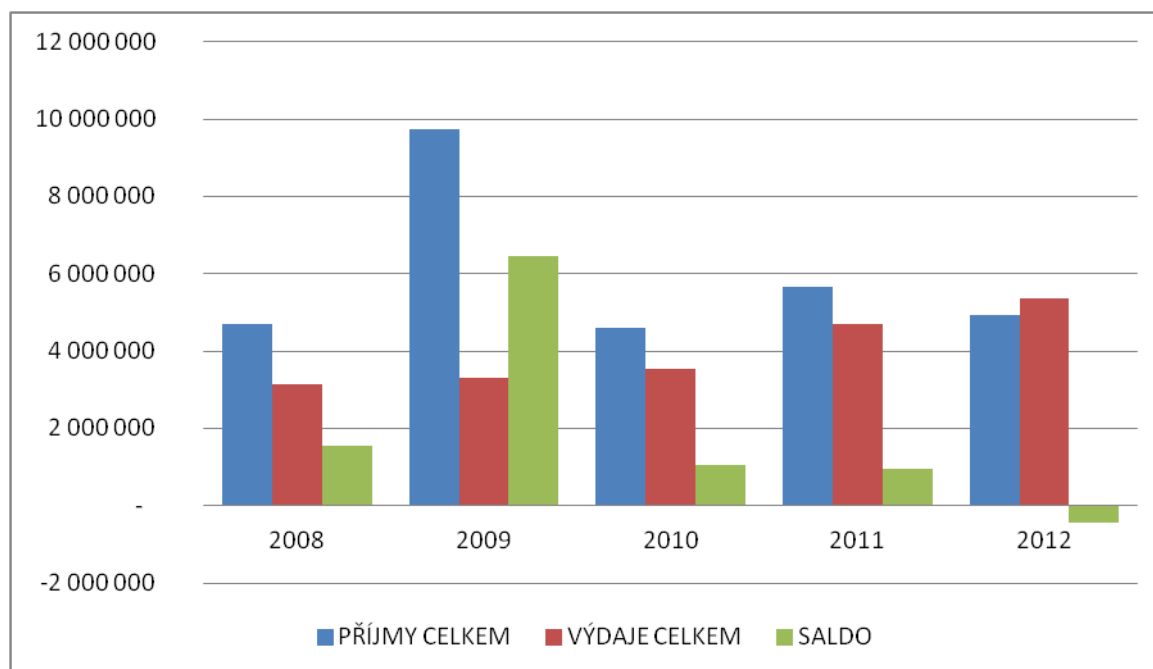
Obrázek č. 111 – Druhé určení výdajů obce Kozlov v letech 2008 - 2012



Zdroj: [9] Rozpočty obcí, 2014

Saldo rozpočtu obce Kozlov je kromě roku 2012 kladné. V roce 2012 se rozpočet dostal do červených čísel a saldo bylo ve výši necelého půl milionu Kč.

Obrázek č. 112 – Přehled příjmů a výdajů obce Kozlov v letech 2008 - 2012



Zdroj: [9] Rozpočty obcí, 2014 í, 2014

1.2.5.3 SWOT analýza obce Kozlov

Následující SWOT analýza obce Kozlov vychází jednak z výše uvedené analytické části, jednak z dalších informací získaných z území prostřednictvím zapojení místních aktérů (různé typy dotazníků strukturované rozhovory, komunitní projednávání, činnost pracovních skupin apod.)

Analýza je zpracována podle stejné struktury jako výše uvedená analytická část a má těchto 5 základních částí:

Obyvatelstvo obce a její území	
Silné stránky	Slabé stránky
<ul style="list-style-type: none"> - autobusové spojení s krajským městem Jihlava - blízkost dálnice D1 	<ul style="list-style-type: none"> - velká hlučnost dálnice

- Příležitosti	- Hrozby
<ul style="list-style-type: none"> - protihluková stěna od dálnice (zelený pruh) - příprava pozemků pro výstavbu 	<ul style="list-style-type: none"> - odliv dění z obce z důvodu dojíždění do zaměstnání a škol

Hmotná infrastruktura	
Silné stránky	Slabé stránky
<ul style="list-style-type: none"> - udržované veřejné budovy (budova obecního úřadu a hasičské zbrojnice, knihovna) - ZŠ a MŠ: jednotřídka pro 3 ročníky - existence zázemí pro kulturu – KD - plynofikace - veřejný vodovod - fotbalové, tenisové a volejbalové hřiště - památky – kostel, křížky, - Zahrada pro volný čas dětí 	<ul style="list-style-type: none"> - energetická náročnost budov a další investice do údržby a rekonstrukcí veřejných budov (obecní úřad a hasičská zbrojnice, kulturní dům, ZŠ, MŠ) - rekonstrukce a dostavba kanalizace a ČOV - rekonstrukce dešťové kanalizace - špatný stav místních komunikací - není propojení vedlejší komunikací místní části Loudilka na Kozlov - revitalizace zeleně kolem návsi včetně osvětlení - rozšíření a dovybavení hřiště
Příležitost	Hrozby
<ul style="list-style-type: none"> - další investice do údržby veřejných budov - zlepšení vzhledu obce - nárůst pracovních míst ve stavebnictví - nová pracovní místa na provoz a údržbu ČOV a kanalizace - rozšíření sportovních aktivit - obnova lesních a polních cest, průchodnost krajiny 	<ul style="list-style-type: none"> - odliv dění z obce z důvodu dojíždění do Jihlavy – do škol, za prací - dojíždění žáků do ZŠ Velký Beranov - po realizaci ČOV a kanalizace obec nebude mít finanční prostředky na další údržbu veř. budov

Zaměstnanost a ekonomika vč. cestovního ruchu	
Silné stránky	Slabé stránky
<ul style="list-style-type: none"> - prodejna potravin, pohostinství - drobní podnikatelé (truhlářství, autoopravna,...) 	<ul style="list-style-type: none"> - chybí prodejna se širším sortimentem - chybí rozvoj podnikání - chybí vycházkové trasy
Příležitosti	Hrozby
<ul style="list-style-type: none"> - příprava pozemků pro výstavbu - podpora podnikání ze strany obce (pozemky, nebytové prostory,...) - podpora infrastruktury pro programy celoživotního vzdělávání a učení zlepšující možnosti uplatnění na trhu práce 	<ul style="list-style-type: none"> - nárůst nezaměstnanosti způsobený vnějšími ekonomickými vlivy

Zemědělství a péče o krajinu	
Silné stránky	Slabé stránky
<ul style="list-style-type: none"> - Aktivní drobní soukromí zemědělci - protipovodňová opatření na Kozlovském potoce – suché poldry - atraktivní krajina s typickým rázem Vysočiny: hluboké lesy s významným zdrojem podzemní kvalitní vody tzv. „Rytířsko „ zásobující obce V. Beranov, Kozlov, Luka n. Jihl., Bítovčice, V. Studnice 	<ul style="list-style-type: none"> - relativně vysoký podíl orné půdy - a nízká hodnota koeficientu stability - chybí kontrola technického stavu poldrů - -čištění a údržba Kozlovského potoka - -zanesené rybníky nad Kozlovem u dálnice D1 - Chybí vycházková cesta z Kozlovečka pod strání... hráz poldru a dál pod lesem k silnici na Bukovec
Příležitosti	Hrozby
<ul style="list-style-type: none"> - provedení pozemkových úprav - podpora a vytvoření podmínek pro malé zemědělce 	<ul style="list-style-type: none"> - zánik činností podnikání v zemědělství - ekologické ohrožení související se zemědělskou činností

Veřejný život	
Silné stránky	Slabé stránky
<ul style="list-style-type: none"> - Aktivní spolky (SDH, TJ Kozlov, MS Kozlov) - tradiční akce – poutě, čarodějnice,... - Info tabule - Webové stránky - nízký výskyt negativních jevů např. kriminalita 	<ul style="list-style-type: none"> - chybí kroužky pro děti, důchodce - špatný technický stav KD
Příležitosti	Hrozby
<ul style="list-style-type: none"> - zlepšení podpory společenských akcí - zvýšení podpory spolkové činnosti 	<ul style="list-style-type: none"> - pokles zájmů občanů o zapojování se do veřejného života a navštěvování akcí

Veřejné služby	
Silné stránky	Slabé stránky
<ul style="list-style-type: none"> - autobusové spojení s krajským městem - ZŠ a MŠ 	<ul style="list-style-type: none"> - chybí lékařská péče – nutnost dojíždění
Příležitosti	Hrozby
<ul style="list-style-type: none"> - zajistit praktického a dětského lékaře - zajistit MHD 	<ul style="list-style-type: none"> - hrozba zrušení ZŠ - jednotřídky

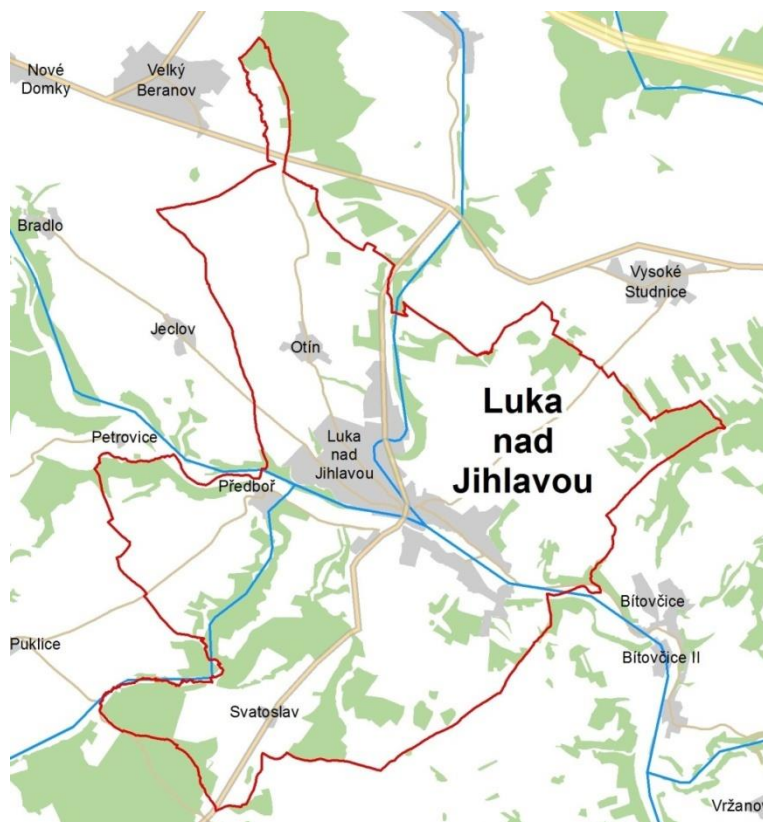
1.2.6. MĚSTYS LUKA NAD JIHLAVOU

Městys Luka nad Jihlavou se nachází v jižní části Českomoravské vrchoviny, v nadmořské výšce 442 m. n. m., 12 kilometrů jihovýchodně od Jihlavy. Městysem protéká řeka Jihlava, do které se v dolní části náměstí vlévá Kozlovský potok. S hustotou obyvatelstva 172,34 obyvatel/km² patří městys k nadprůměrným lokalitám v České republice (průměrná hustota je 133 obyvatel/km²)

Městys má 4 místní části: Luka nad Jihlavou, Otín, Předboř a Svatoslav.

Katastrální výměra je **15,69 km²**

Obrázek č. 113 – Katastrální území městyse Luka nad Jihlavou



Zdroj: [11] MAS LEADER - Loucko, 2004

1.2.6.1. Současný stav, problémy a potřeby městyse Luka nad Jihlavou

Současný stav o potřeby města jsou analyzovány po následujících oblastech – obyvatelstvo (demografie), hmotná infrastruktura, zaměstnanost a ekonomika, zemědělství a péče o krajinu, veřejný život a veřejné služby.

(a) Obyvatelstvo na území městyse

V tomto oddílu jsou shrnuty základní informace o obyvatelstvu městyse Luka nad Jihlavou- o vývoji počtu obyvatel, struktuře přírůstku obyvatelstva a o jeho věkové struktuře.

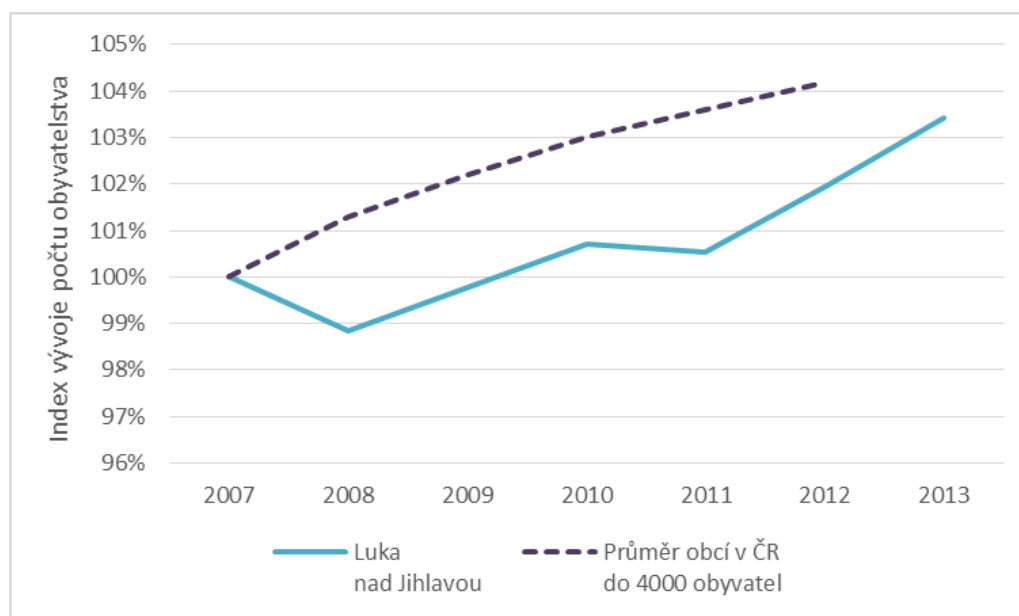
Tabulka č. 17 – Počet obyvatel městyse Luka nad Jihlavou a jeho místních částí v letech 1991, 2001 a 2011

Obec	Místní část	1991	2001	2011	% změna: r. 2011 oproti r. 1991	Absolutní změna mezi r. 2011 a r. 1991
Luka nad Jihl.	-	2 335	2 480	2 691	15,2%	356
	Luka nad Jihlavou	2 164	2 302	2 525	16,7%	361
	Otín	113	117	99	-12,4%	-14
	Předboř	20	16	27	35,0%	7
	Svatoslav	38	45	40	5,3%	2

Zdroj: [6] ČSÚ SLDB, 2014

Co se týká počtu obyvatel, tak městys mírně podprůměrný index vývoje počtu obyvatel ve srovnání s obcemi ČR do 4000 obyvatel. Vývoj tohoto indexu je patrný na níže uvedeném obrázku, kde je možné si všimnout velkého propadu v roce 2008 a následně mírného srovnání s trendem v obcích do 4000 obyvatel.

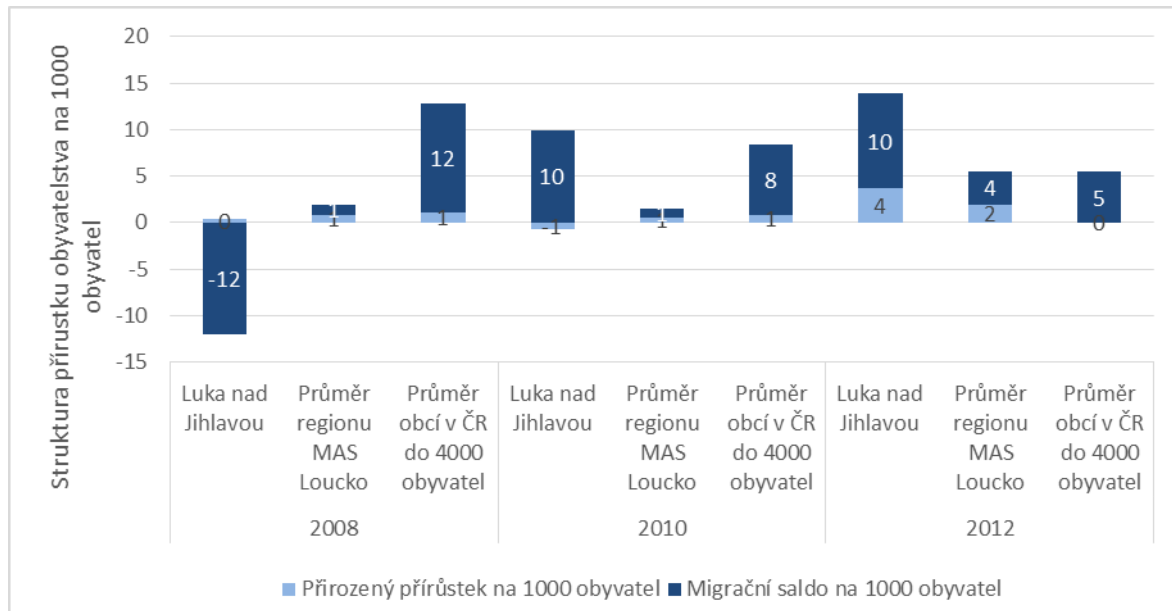
Obrázek č. 114 – Index vývoje počtu obyvatel městyse Luka nad Jihlavou od roku 2007 v porovnání se všemi obcemi ČR do 4000 obyvatel



Zdroj: [1] ČSÚ, 2013

Pokud jde o vývoj migračního salda, městy v letech 2008 zaznamenává záporné hodnoty, což je horší výsledek v porovnání s MAS jako celkem i s obcemi ČR do 4000 obyvatel.

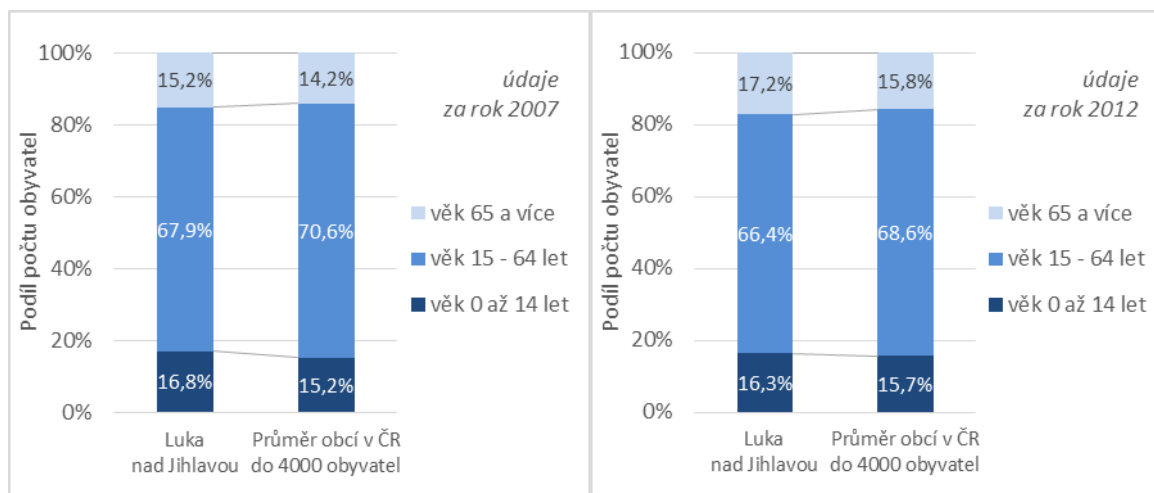
Obrázek č. 115 – Srovnání přirozeného přírůstku a migračního salda pro městy Luka nad Jihlavou, MAS LEADER - Loucko a obce ČR do 4000 obyvatel v letech 2008, 2010 a 2012



Zdroj: [2] ČSÚ, 2014

Na obrázku níže je uvedeno srovnání věkové struktury obyvatelstva městyse a venkovských obcí ČR do 4000 obyvatel v letech 2007 a 2012. Z obrázku je patrné, že v uvedeném pětiletém období populace městyse v porovnání se podobnými venkovskými obcemi zestárla – podíl obyvatel ve věkové skupině **nad 65 let narostl o 3 %**. Podíl obyvatel v produktivním věku se jen mírně snížil a naopak počet obyvatel v **předproduktivním věku o necelé 1% vzrostl**.

Obrázek č. 116 – Změna věkové struktury obyvatel městyse Luka nad Jihlavou mezi roky 2007 a 2012 v porovnání se všemi obcemi ČR do 4000 obyvatel



Zdroj: [2] ČSÚ, 2014

(b) Hmotná infrastruktura

Mezi veřejnou infrastrukturu na území městyse Luka nad Jihlavou patří veřejné budovy, inženýrské sítě, dopravní infrastruktura, zázemí pro volný čas, veřejná prostranství, památky apod.

- Pokud jde o **veřejné budovy**, z mapování stavu této infrastruktury vyplývá dlouhodobé podinvestování některých objektů. Důležitou potřebou v tomto smyslu je obnova uvedených nemovitostí, přidání dodatečných potřebných funkcí a **zvýšení jejich energetické efektivity**. Konkrétní projektové záměry v oblasti veřejných budov včetně předpokládaných investičních nákladů a určení priorit jsou uvedeny v návrhové části této strategie.
- Další velmi důležitou součástí veřejné infrastruktury jsou **inženýrské sítě**. Městys Luka nad Jihlavou má vybudovanou vlastní čistírnu odpadních vod, která je již nyní 100% hydraulicky zatížena.

Městys je zásobován ze skupinového vodovodu Velký Beranov - Luka nad Jihlavou – Bítovčice - Vysoké Studnice. Zdrojem vody je prameniště Rytířsko. Koncepte zásobování městyse pitnou vodou se nemění. Místní části Svatoslav a Předboř nemají veřejný vodovod. Obyvatelstvo je napojeno na vlastní zdroje vody – studny, vrty.

Městys Luka nad Jihlavou včetně místní části Otín je plynofikován.

Pokud jde o další inženýrské sítě (rozvoj elektřiny či veřejné osvětlení), nejsou na území městyse plánovány žádné významné investice z veřejných zdrojů.

- Další dlouhodobě podinvestovanou oblastí veřejné infrastruktury je **infrastruktura pro regionální mobilitu**. Jde jednak o silnice a cesty, jednak o cyklostezky, in-line stezky, budované pěší trasy apod. Silnice ve správě městyse Luka nad Jihlavou jsou opravovány/bodovány podle předem stanovených plánů.
- Dalším podstatným prvkem krajiny jsou **nemovité památky**. V městyse se několik objektů, z nichž část vyžaduje v následujících letech investice do údržby. **Mezi důležité nemovité památky městyse Luka nad Jihlavou patří:**

- Kostel sv. Bartoloměje
- Kamenný kříž u kostela
- Barokní zámek z let 1739 - 1747
- Zámecký park v anglickém stylu (19 ha)

- Kaple v zámeckém parku
- Boží muka
- Socha sv. Jana Nepomuckého blízko zámeckého parku
- Skleník

➤ V rámci mapování potřeb území byl zjištěn také stav a rozvojové plány v oblasti dostupného **zázemí pro volný čas a odpočinek.**

Sportovní a kulturní využití:

- Venkovní koupaliště, otevřené v letních měsících s hřištěm na plážový volejbal, a nové betonové hřiště.
 - Nové fotbalové hřiště otevřené na podzim 2012 s umělým trávnikem, 200m².
 - Ski areál Luka nad Jihlavou – 1 km – čtyřsedačková lanovka. Sjezdovka je dlouhá 600m s možností občerstvení přímo uprostřed sjezdovky v chatě „Gizela“, kde probíhá i lyžařská školička pro nejmenší.
 - Cyklostezka – „Jihlava – Třebíč – Raabs“
 - část cyklostezky „Luka nad Jihlavou – Petrovice 3,5km“ – vhodné pro in-line brusle – parkoviště a začátek úseku je na náměstí v Lukách nad Jihlavou.
 - Tenisové antukové kurty.
 - Tělocvična ZŠ se nachází v těsné blízkosti Školícího a ubytovacího centra Erudito. K dispozici jsou prostory na míčové hry a v patře baletní sál se zrcadly.
 - Školící a ubytovací centrum Erudito od září 2013 ve spolupráci TJ Sokol opět otevírá tenisovou školu pro děti od 5 ti let.
 - Sokolovna
 - Místní knihovna v Lukách nad Jihlavou
- V rámci zjišťování rozvojových potřeb městyse Luka nad Jihlavou v oblasti hmotné infrastruktury bylo provedeno **mapování** ve spolupráci se samosprávou městyse. V následujícím textu jsou uvedeny výsledky tohoto mapování – **struktura plánovaných projektů/investic** podle témat, finanční náročnosti a očekávaného data ukončení.

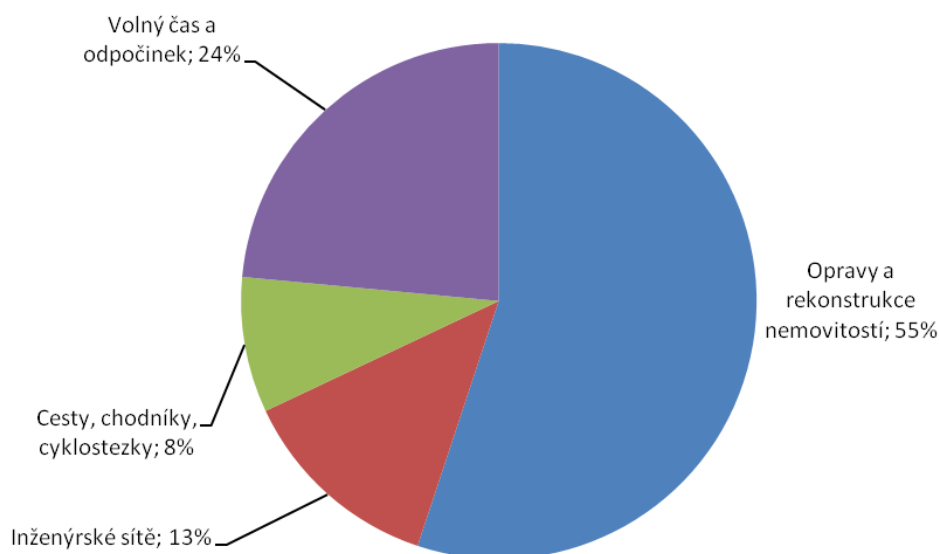
Na níže uvedeném obrázku je znázorněno rozdělení celkového objemu potřebných investic do hmotné infrastruktury mezi jednotlivé tematické oblasti. Z obrázku je patrné, že více než 50 % všech prostředků má směřovat do **oprav a rekonstrukcí veřejných nemovitostí** (mezi těmito lze jmenovat budovu radnice, mateřské a základní školy, kino, sokolovnu a zdravotní středisko. Většinou jde o opravu fasády, úpravu vytápění budov nebo rekonstrukci sociálního zařízení). Největší podíl na těchto opravách má rekonstrukce sýpky na denní stacionář, kompletní rekonstrukce koupaliště a přestavba kina. Na druhém místě podle investiční náročnosti je **zázemí pro volný čas a odpočinek**. Sem patří například areál pro volnočasové aktivity

kompletní rekonstrukce koupaliště – bazénu i sociálního zázemí. Dále jsou investice směřovány do **inženýrských sítí** a na **cesty, chodníky a cyklostezky**.

Pokud jde o investiční náročnost (výši rozpočtů) jednotlivých projektů, jak je patrné z níže uvedeného obrázku, téměř **35 %** z celkového počtu projektů má rozpočet mezi **5 a 15 mil. Kč**. Následují potom projekty mezi 3 až 5 miliony Kč a 1 až 3 miliony Kč, které mají stejný interval tj. **21%**.

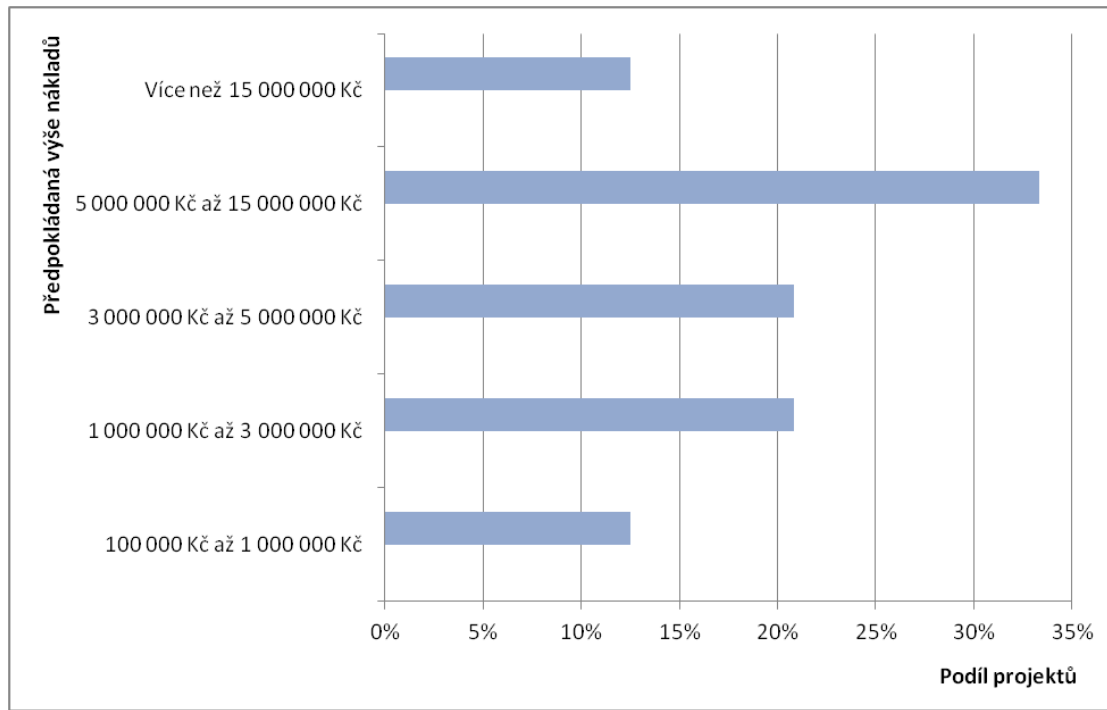
Pokud jde o očekávané ukončení plánovaných projektů, **33 %** investic má být ukončeno po roce **2020**, 17% projektů má být dokončeno v roce 2015 a také v roce 2017.

Obrázek č. 117 – Rozdělení celkového objemu potřebných investic do hmotné infrastruktury Luk nad Jihlavou mezi jednotlivé tematické oblasti



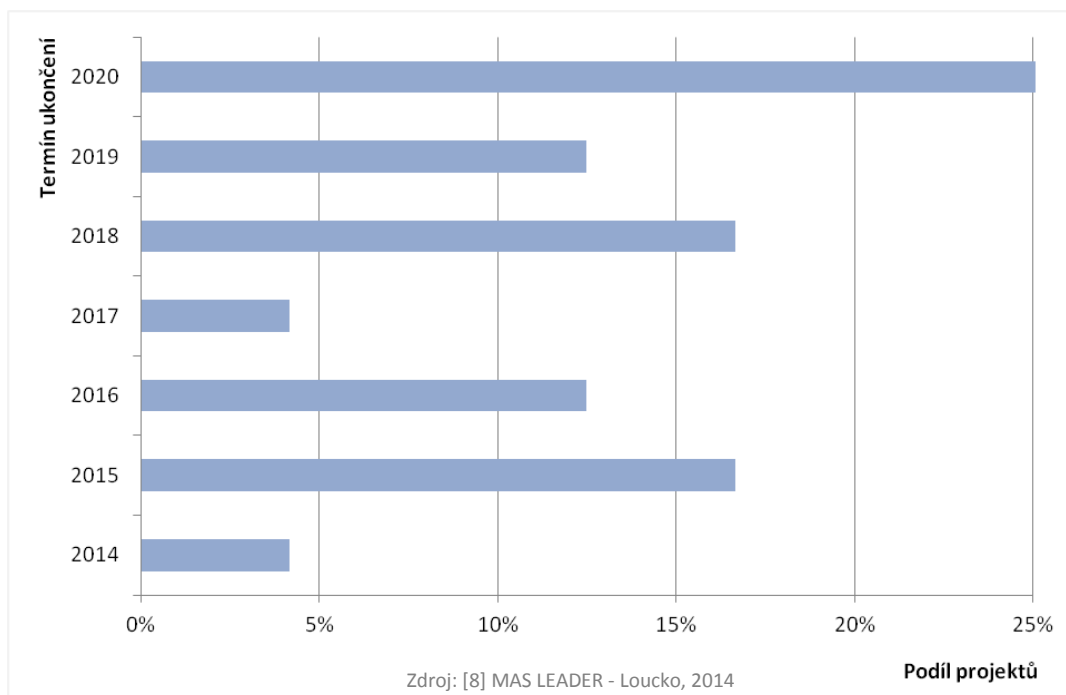
Zdroj: [8] MAS LEADER - Loucko, 2014

Obrázek č. 118 – Rozdělení projektů investic do veřejné hmotné infrastruktury v městyse Luka nad Jihlavou v letech 2014 -2020 podle předpokládaného data ukončení projektu



Zdroj: [8] MAS LEADER - Loucko, 2014

Obrázek č. 119 – rozdělení projektů investic do veřejné hmotné infrastruktury v Lukách nad Jihlavou v letech 2014 - 2020 podle předpokládaného data ukončení projektu



➤ V rámci přípravy strategie byly zjišťovány investiční potřeby či investiční záměry městyse Luka nad Jihlavou v **oblasti hmotné infrastruktury** a to v kategoriích:

- Veřejné budovy
- Inženýrské sítě
- Pozemní komunikace (silnice, cesty, chodníky a cyklostezky)
- Nemovité památky
- Zázemí pro odpočinek a volnočasové aktivity

Tyto investiční záměry jsou finančně i časově velice náročné a je nutné postupovat dle finančních možností městyse Luka nad Jihlavou.

V kategorii „**Veřejné budovy**“ plánuje městys Luka nad Jihlavou jako prioritní investiční akci přestavbu stávající sýpky na denní stacionář. Tato investiční akce by měla být zahájena v roce 2014 s termínem dokončení 2015. Další investiční záměry jsou zaměřeny na rekonstrukce objektů v majetku městyse jako je např. místní kino, MS a ZŠ, DPS, Zdravotní středisko a místní Muzeum. Dle potřeb budou realizovány rekonstrukce střech, fasád, soc. zařízení apod.

V kategorii „**Inženýrské sítě**“ jsou plánovány investiční záměry do rekonstrukcí stávajících kanalizací, napojení místní části Otín na kanalizační systém městyse Luka nad Jihlavou, do intenzifikace stávající ČOV. Dalším důležitým investičním záměrem je i oblast zásobování pitnou vodou. Zde jsou plánovány aktivity do rekonstrukcí vodovodních řadů, VDJ, výstavba veřejných vodovodů včetně zajištění zdrojů

v místních částech. Do této kategorie jsou zahrnuty i rekonstrukce a rozšíření VO, místní rozhlas, internetové spojení apod.

V kategorii „**Pozemní komunikace (silnice, cesty, chodníky a cyklostezky)**“ jsou plánovány převážně rekonstrukce stávajících místních komunikací, vybudování nových autobusových zastávek, rekonstrukce a dostavba chodníků nejenom v Lukách nad Jihlavou, ale i místních částech. Městys má záměr obnovovat místní polní a lesní cesty, budovat naučné a vycházkové trasy. I nadále jako prioritu vidí v údržbě stávající cyklotrasy a v její dostavbě.

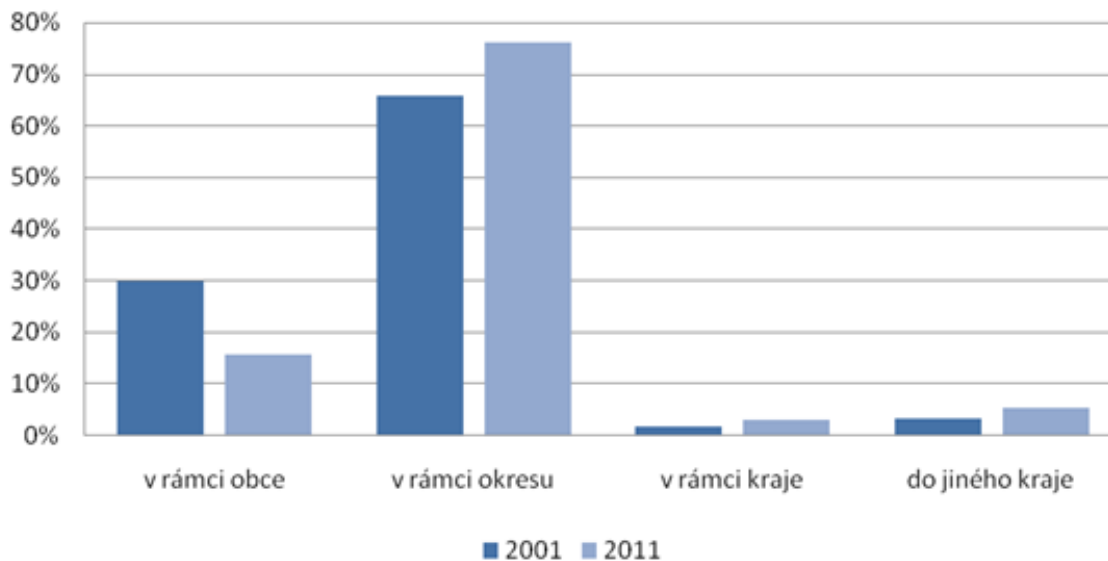
V kategorii „**Nemovité památky**“ je záměrem městyse realizovat na budově tělocvičny rekonstrukci střechy, fasády, soch. Tato tělocvična vznikla přestavbou staré, chátrající sýpky, která byla v evidenci kulturních památek. Dále je záměrem postupně realizovat rekonstrukce např. Božích muk a křížků.

V kategorii „**Zázemí pro odpočinek a volnočasové aktivity**“ je velkou prioritou městyse kompletní rekonstrukce stávajícího koupaliště včetně zázemí. Vlastní realizace tohoto projektu je plánována na přelomu roku 2014 -2015, tak, aby v letních měsících 2015 bylo koupaliště plně funkční. Dalším investičním záměrem je úprava veřejného prostranství tzv. Hlavatice, kde bude vybudované víceúčelové hřiště, dětské hřiště, vybavení herními prvky. Mezi další záměry je výstavba dirt parku a skateparku, lanového centra, minigolfu a bowlingu. Pokračovat městys chce i s revitalizací zeleně a odbahňování rybníků.

(c) Zaměstnanost a podnikání

Tento oddíl se zabývá zaměstnaností a ekonomickou činností na území městyse Luka nad Jihlavou. Níže uvedené tabulka obsahuje srovnání podílu občanů **vyjíždějících z obce za prací** v roce 2001 a 2011. Počet obyvatel vyjíždějících v rámci obce od roku 2001 klesl. Nejvíce obyvatel vyjíždějících za prací jezdí v rámci okresu a počet se v roce 2011 od roku 2001 o 10% zvýšil na 75%.

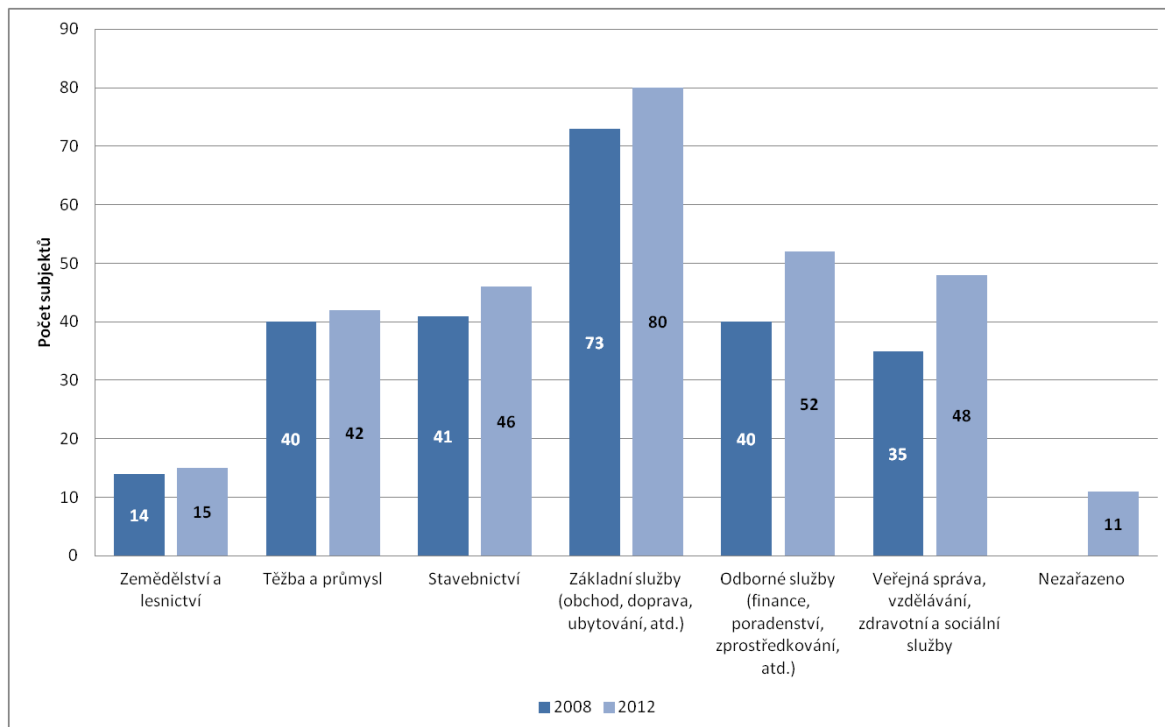
Obrázek č. 120 – Zaměstnanci vyjíždějící za prací v rámci městyse Luka nad Jihlavou v letech 2001 a 2011



Zdroj: [6] ČSÚSLDB, 2014

Následujícím obrázkem srovnávání změnu odvětvové struktury ekonomických subjektů se sídlem v městyse Luka nad Jihlavou mezi roky 2008 a 2012. Z obrázku je čitelné, že dochází k **nárůstu** počtu subjektů působících v oblasti **základních, odborných službách a veřejné správě** (resp. vzdělávání, zdravotnictví a sociálních službách).

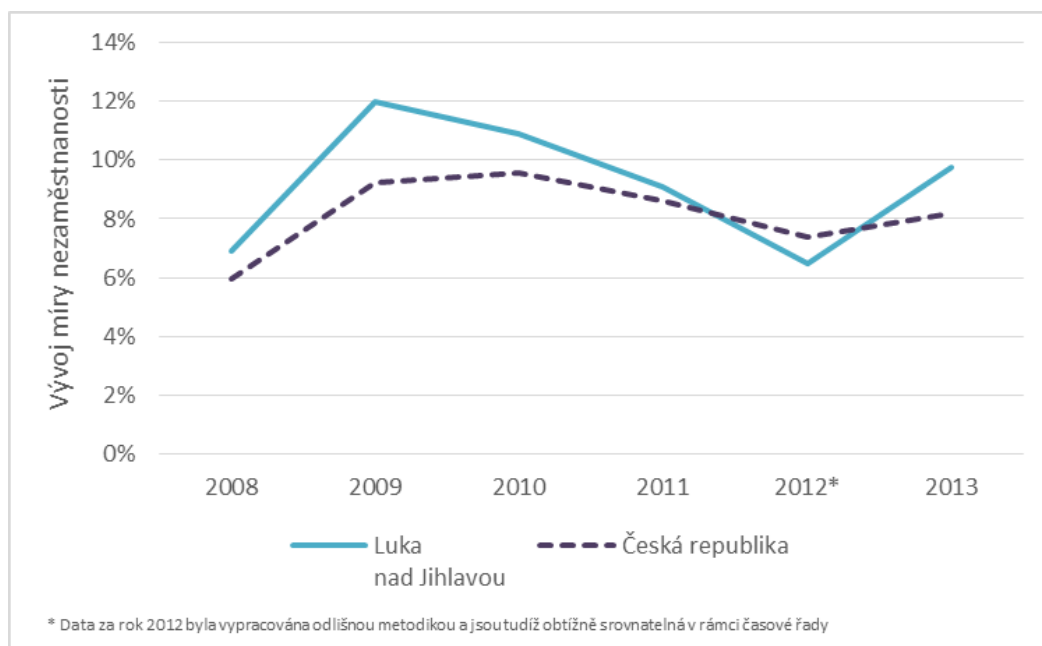
Obrázek č. 121 – Srovnání odvětvového zaměření ekonomických subjektů městyse Luka nad Jihlavou v letech 2008 a 2012 (sloučené kategorie podle klasifikace NACE)



Zdroj: [5] ČSÚ, 2014

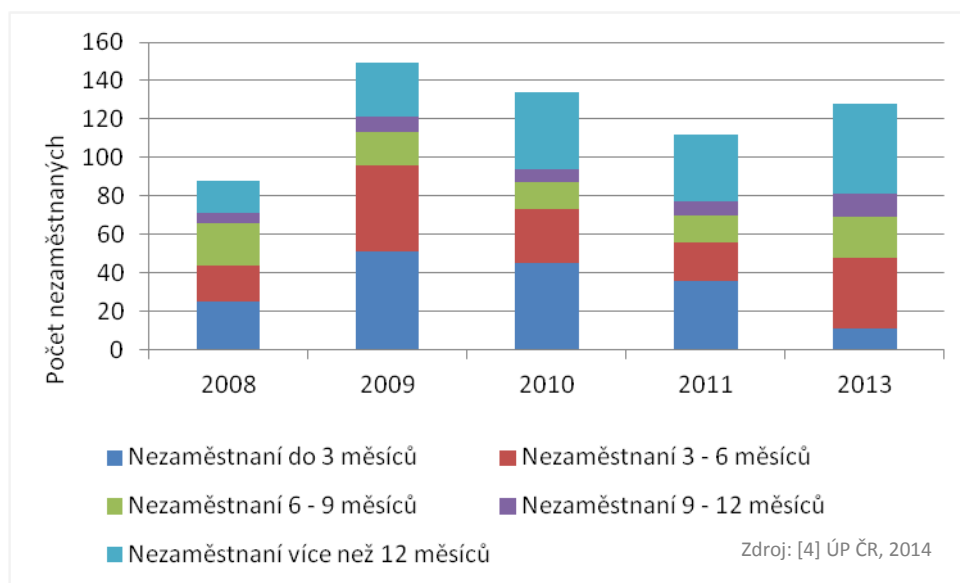
Klíčovým ekonomickým ukazatelem je **vývoj registrované míry nezaměstnanosti**. Na níže uvedeném obrázku je znázorněno porovnání vývoje míry nezaměstnanosti městyse Luka nad Jihlavou a v ČR v letech 2008 až 2013. Míra nezaměstnanosti městyse Luka nad Jihlavou mezi lety 2008 a 2010 kopíruje tento ukazatel pro obce do 4000 obyvatel. Od roku 2010 je potom míra nezaměstnanosti městyse Luka nad Jihlavou mírně pod průměrem za obce do 4000 obyvatel.

Obrázek č. 122 – Míra nezaměstnanosti městyse Luka nad Jihlavou a v ČR v letech 2008 – 2013



Zdroj: [4] ÚP ČR, 2014

Obrázek č. 123 – Struktura nezaměstnaných městyse Luka nad Jihlavou podle délky nezaměstnanosti v letech 2008, 2009, 2010, 2011 a 2013



Zdroj: [4] ÚP ČR, 2014

Přehled zaměstnavatelů s počtem zaměstnanců nad 20, kteří působí v Lukách nad Jihlavou je uveden v následující tabulce. Celkem jde o **10 subjektů**, které působí převážně ve službách a výrobě pro stavebnictví.

Tabulka č. 18 – Největší zaměstnavatelé v městysi Luka nad Jihlavou

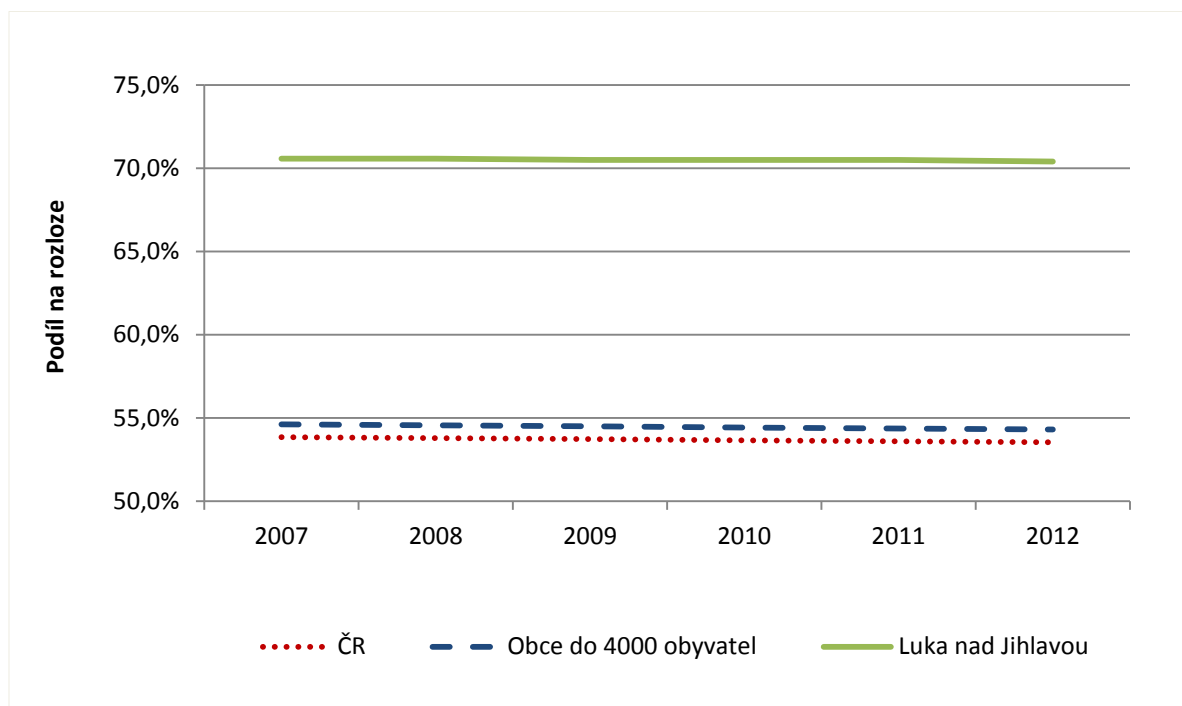
Název zaměstnavatele	Obor	Počet zaměstnanců
ARCÁDE COLOR s.r.o.	Výrobky bytového textilu, prostěradel a povlečení	60-100
COMON, s.r.o.	Sklenářské práce - montáže, Ploty, schody, zábradlí, Sklo stavební	10 - 19
EKORY, s.r.o.	Výroba z plastů, pro rybáře, stavební výrobky, bazény	6 - 9
S tavebniny H2 plus	Kompletní dodávky a montáž střech včetně klempířských prací. Možnost dodávek dřeva z vlastní pily.	1 - 5
Dřevocentrum Vaněk	kompletní montáž dodávaných podlahových krytin, montáž dveří a obložkových zárubní, montáž teras, pergol, altánků, garážových přístřešků atd., přesné formátování plošných materiálů podle nákresu a zadání, montáž, údržba a renovace zahradního nábytku, zajištění dopravy na místo.	6 - 25
Konsorcium KOVO	Zakázkové zámečnictví a kovovýroba. Výroba a instalace bezpečnostních mříží, výklopných kontejnerů, kontejnery s koly, nerezové a ocelové zábradlí do průmyslu, pro rodinné domy, nerezové stoly gastroprogram	6 - 25
BUWOL METAL s.r.o.	Výkup a zpracování kovového odpadu, ekologická likvidace autovraků	10 - 19
DOVA TRANS s.r.o.	Doprava, přeprava, skladování - mezinárodní doprava	5 - 10
Truhlářství Láník	Výroba oken a dveří pro nízkoenergetické domy (s trojsklem), garážová vrata, vnitřní obložkové dveře.	10 - 19
Ing. František Uhlíř	Stavební firma Výstavba, stavba rodinné domy včetně zajištění potřebných řemesel rekonstrukce	5-10

Zdroj: [8] MAS LEADER - Loucko, 2014

(d) Zemědělství a péče o krajinu

Zachovalá, esteticky hodnotná a ekologicky funkční (stabilní) krajina je jedním z klíčových předpokladů kvality života na venkově. Jak je patrné z níže uvedeného obrázku, katastrální územní městys Luka nad Jihlavou má **vyšší podíl zemědělské půdy** v porovnání s územím srovnatelně velkých obcí ČR i s územím ČR jako celkem.

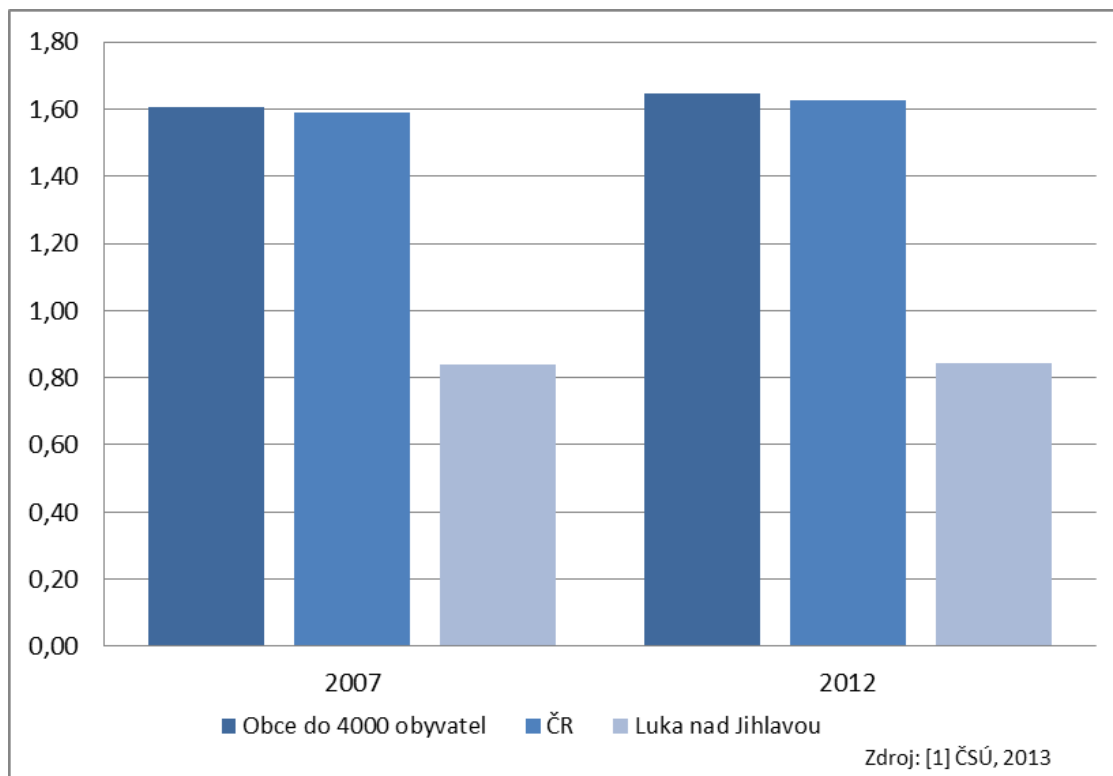
Obrázek č. 124 – Srovnání podílu zemědělské půdy na celkové rozloze pro městys Luka nad Jihlavou, obce do 4000 obyvatel a pro ČR jako celek v letech 2007 – 2012



Zdroj: [1] ČSÚ, 2013

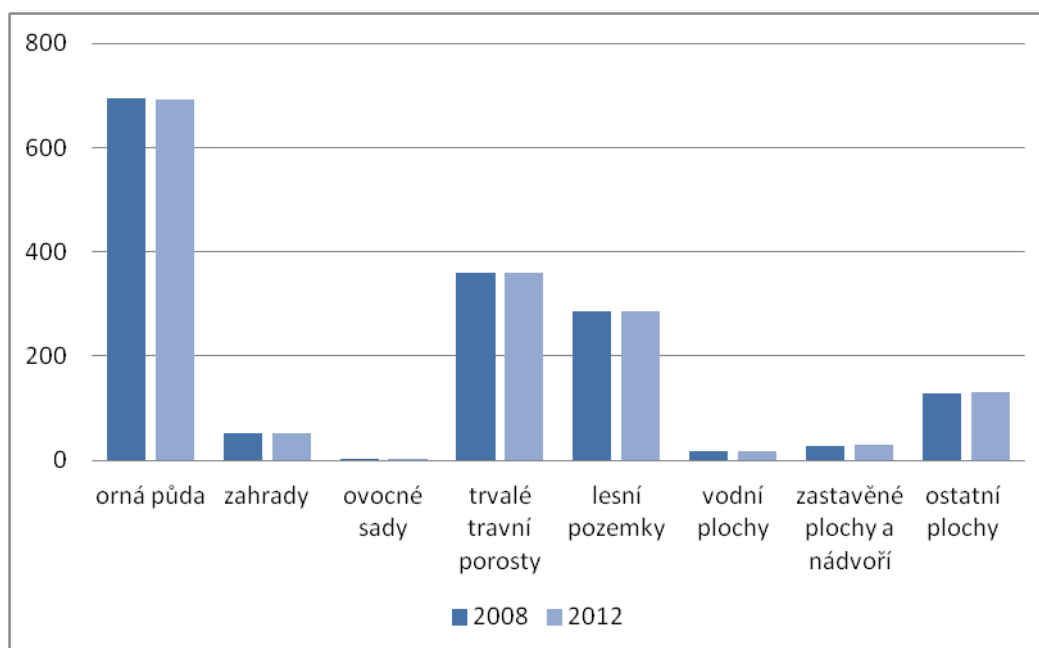
Z dalšího obrázku vyplývá, že katastrální území vykazuje **nižší hodnotu koeficientu ekologické stability** v porovnání se srovnatelným venkovem a ČR jako celkem. Koeficient ekologické stability je ukazatel vyjadřující poměr výměry ekologicky stabilních ploch (např. louky, lesy, rybníky apod.) a ekologicky nestabilních ploch (orná půda, zastavěné plochy apod.). Je to pravděpodobně způsobeno **vyšším podílem orné půdy** v porovnání s oběma srovnávacími skupinami. Tato skutečnost klade zvýšené nároky na **ochranu před půdní erozí** a dalšími jevy souvisejícími s hospodařením na orné půdě.

Obrázek č. 125 – Koeficient ekologické stability pro městyse Luka nad Jihlavou, obce do 4000 obyvatel a pro ČR jako celek v letech 2007 a 2012



Hodnota koeficientu ekologické stability pro městyse Luka nad Jihlavou se v čase výrazně nemění. Příčinu ukazuje srovnání jednotlivých typů využití území katastru obce v letech 2008 a 2012. Ze srovnání je patrné, že plocha využitá pro ornou půdu, stejně jako ostatní typy pozemků **zůstává prakticky stejná.**

Obrázek č. 126 – Rozloha jednotlivých typů využití katastrálního území městyse Luka nad Jihlavou v letech 2008 a 2012



Zdroj: [5] ČSÚ, 2014

(e) Veřejný život

Podle názorů obyvatel městyse Luka nad Jihlavou je nabídka veřejných akcí a zájmových aktivit důležitým **předpokladem pro kvalitu života** v městyse. Sportovní a kulturní vyžití zajišťuje **velké množství spolků**, které byly zmapovány pro potřebu této strategie. Hlavním účelem následujícího výčtu výrazných spolků je **identifikovat hlavní zdroj** veřejného života za účelem jeho **další podpory a rozvoje**.

- **Mateřské centrum Domeček**, občanské sdružení- mateřské centrum - místo setkávání kojenců, batolat i dětí předškolního věku, jejich rodičů a zároveň těhotných maminek
- **Pionýrská skupina Luka nad Jihlavou**,
- **Junák** - svaz skautů a skautek ČR, Luka nad Jihlavou
- **MS Českého rybářského svazu v Lukách nad Jihlavou**
- **Myslivecké sdružení Luka nad Jihlavou**
- **Klub přátel Luk nad Jihlavou**
- **Český zahrádkářský svaz, základní organizace**
- **Kynologický klub Luka nad Jihlavou**,
- **Kamarádi balkánského ranče**
- **Škola pro rozvoj venkova, o. s.**
- **Škola obnovy a rozvoje venkova Luka nad Jihlavou**
- **SDH Luka nad Jihlavou**
- **Sportovní kluby:** Fotbalový klub, SK Buwol Metal; SkiClub, TJ Sokol Luka,
- **Kulturní a hudební skupiny:** Kino Luka n/J, Pražce, Divadlo TJ Sokol, Hudební škola, Lučanka, Devět životů, Místní kulturní středisko, Karakum, Rockle, Klub přátel Luk, Kumpáni, Jé páni, Direct

(f) Veřejné služby

Vybavenost veřejnými službami zahrnuje především **školství, zdravotní péči, sociální služby, dopravní obslužnost a úřady** státní správy. Tyto služby zajišťují, že přímo na území městyse mohou občané vyřídit s nimi spojené potřeby bez nutnosti cestování do krajského města Jihlavy.

V městyse Luka nad Jihlavou se nachází mateřská a základní škola 1. a 2. stupně. Do ZŠ dojíždějí i žáci z obce Bítovčice.

V Lukách nad Jihlavou se nachází dvě ordinace praktického lékaře pro dospělé, ordinace praktického lékaře pro děti a dorost, dvě stomatologické ordinace, jedno pracoviště praktického lékaře – gynekologa, jedna lékárna a rehabilitace na zdravotním středisku.

Tabulka č. 19 – Počty lékařských ordinací v Lukách nad Jihlavou (vč. detašovaných pracovišť)

Typ zařízení	Počet
Samostatná ordinace praktického lékaře pro dospělé	1
Detašované pracoviště samostatné ordinace praktického lékaře pro dospělé	1
Samostatná ordinace praktického lékaře pro děti a dorost	1
Samostatná ordinace praktického lékaře - stomatologa	2
Detašované pracoviště samostatné ordinace praktického lékaře – gynekologa	1
Lékárna	1
Rehabilitace	1

Zdroj: [10] ÚZIS, 2014

Sociální služby jsou nabízeny přímo v Domě s pečovatelskou službou. Mezi nabízené a zprostředkované služby patří také návštěva kadeřnice a masérky přímo v DPS, promítání filmů a zapůjčení kompenzačních pomůcek. Ve zdravotním středisku byla obnovena služební místnost Policie ČR.

V Lukách funguje nově zrekonstruované školící a ubytovací centrum ERUDITO. Je to ideální prostor pro konání konferencí, seminářů, sportovních soustředění, workshopů, škol v přírodě, rodinné dovolené a odpočinku. Erudito nabízí - ubytování v moderně a účelně vybavených pokojích. K dispozici je celkem 12 pokojů, 34 lůžek. Všechny pokoje mají WC a vlastní sprchový kout, 9 pokojů - 4 lůžkových - má TV, lednici a malou kuchyňku, WIFI připojení.

Městyssem prochází silnice II. Třídy, spojující Luka nad Jihlavou s městem Brtnicí z jedné strany a se silnicí II/602 z druhé strany. Ostatní silnice jsou III. třídy.

Dopravní obslužnost zajišťuje autobusový dopravce ICOM Transport, a.s.

Městyssem Luka nad Jihlavou vede železniční trať „Jihlava – Třebíč – Brno“.

1.2.6.2 Rozvojový potenciál městyse Luka nad Jihlavou

Tato kapitola se věnuje jednotlivým faktorům, které **ovlivňují rozvojový potenciál městyse Luka nad Jihlavou** a mají vliv na následnou formulaci rozvojových cílů obce. Jde o územní plánování a rozvojová území, vzdělanost a lidský potenciál území, identifikované perspektivní rozvojové oblasti podle názoru občanů a bilanci vlastních prostředků městyse pro jeho rozvoj.

(a) Územní plánování a rozvojová území

Níže uvedená tabulka shrnuje základní informace o aktuálním stavu územně plánovací dokumentace (ÚPD) města a informaci o zapojení do Programu obnovy venkova. Město má **platnou ÚPD**, kterou průběžně aktualizuje dle zjištěných potřeb.

Tabulka č. 20 – Základní informace o zapojení do Programu obnovy venkova a o stavu územního plánování městyse Luka nad Jihlavou

Zapojení obce do Programu obnovy venkova	ANO
Územně plánovací dokumentace (ÚPD)	Zpracována Aktuální verze schválena 1.3.2005
Datum poslední aktualizace ÚPD	Změna č.2: 21.1.2013
Zpracovatel stávající ÚPD	URBANISTICKÉ STŘEDISKO JIHLAVA, spol. s r. o. Matky Boží 11, 586 01 Jihlava
Další platné strategické dokumenty obce	Ne

Zdroj: [12] Magistrát města Jihlavy

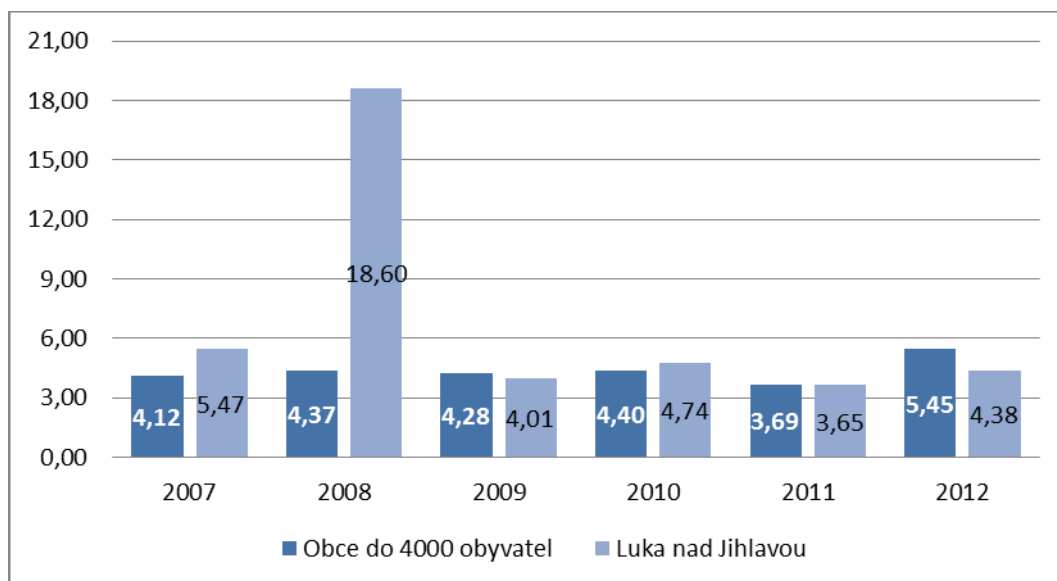
Tabulka č. 21 – přehled aktuálních rozvojových území městyse Luka nad Jihlavou

Město/místní část	Rozvojové území	Typ	Možné/plánované využití
Luka nad Jihlavou	Sýpka (ul. Nádražní)	Zemědělský brownfield	Přestavba na denní stacionář
Luka nad Jihlavou	Koupaliště		Kompletní rekonstrukce - bazén, šatny, sociální zařízení (2014-2015)

Zdroj: [8] MAS LEADER - Loucko, 2014

Druhým typem rozvojových území, kterému byla věnována zvýšená pozornost při přípravě strategie, jsou plochy určené pro **plánovanou bytovou výstavbu**. Z následujícího obrázku vyplývá, že počet dokončených bytů na 1000 obyvatel v Lukách nad Jihlavou od roku 2009 stagnoval. Tento pokles kontrastuje s trendem růstu ve skupině českých obcí do 4000 obyvatel.

Obrázek č. 127 – počet dokončených bytů na 1000 obyvatel



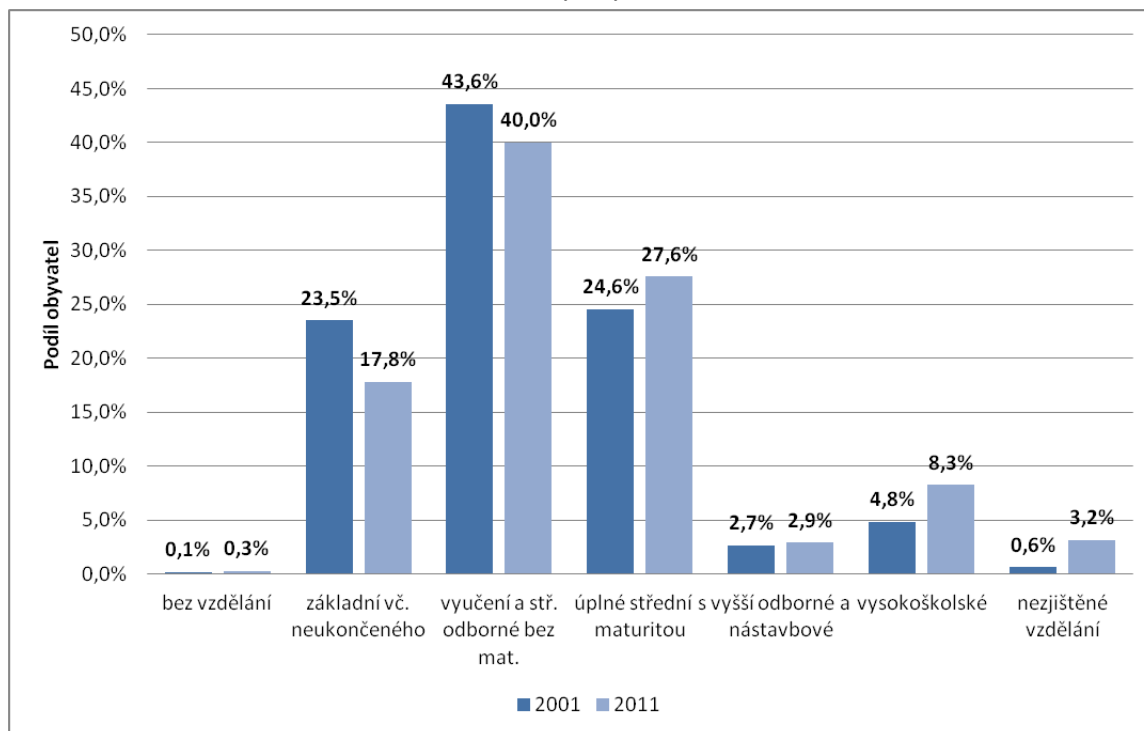
Zdroj: [6] ČSÚ SLDB, 2014

(b) Vzdělanostní struktura a nositelé rozvoje

Za nositele rozvoje městyse Luka nad Jihlavou lze považovat **širokou škálu subjektů** – od aktivních představitelů **místní samosprávy**, přes **soukromé realizátory** rozvojových projektů (zpravidla podnikatelé) až po velké množství **spolků** (viz kapitola Veřejný život). Z níže uvedených konkrétních projektových záměrů vyplývá, že městys disponuje dostatečným počtem „nositelů rozvoje“ schopných realizovat své projektové záměry.

Důležitým indikátorem lidského potenciálu území je **vzdělanostní struktura** jeho obyvatelstva. Porovnání jejího vývoje v letech 2001 a 2011 je znázorněno na obrázku níže. Vzdělanost obyvatel Luka nad Jihlavou vykazuje v uplynulém období **jednoznačně pozitivní vývoj** – výrazný pokles základního vč. neukončeného vzdělání a naopak nárůst osob s maturitním a vysokoškolským vzděláním. Tento trend přispívá ke **zvětšování lidského potenciálu** obce.

Obrázek č. 128 - Porovnání vzdělanostní struktury obyvatel Luk nad Jihlavou v letech 2001 a 2011



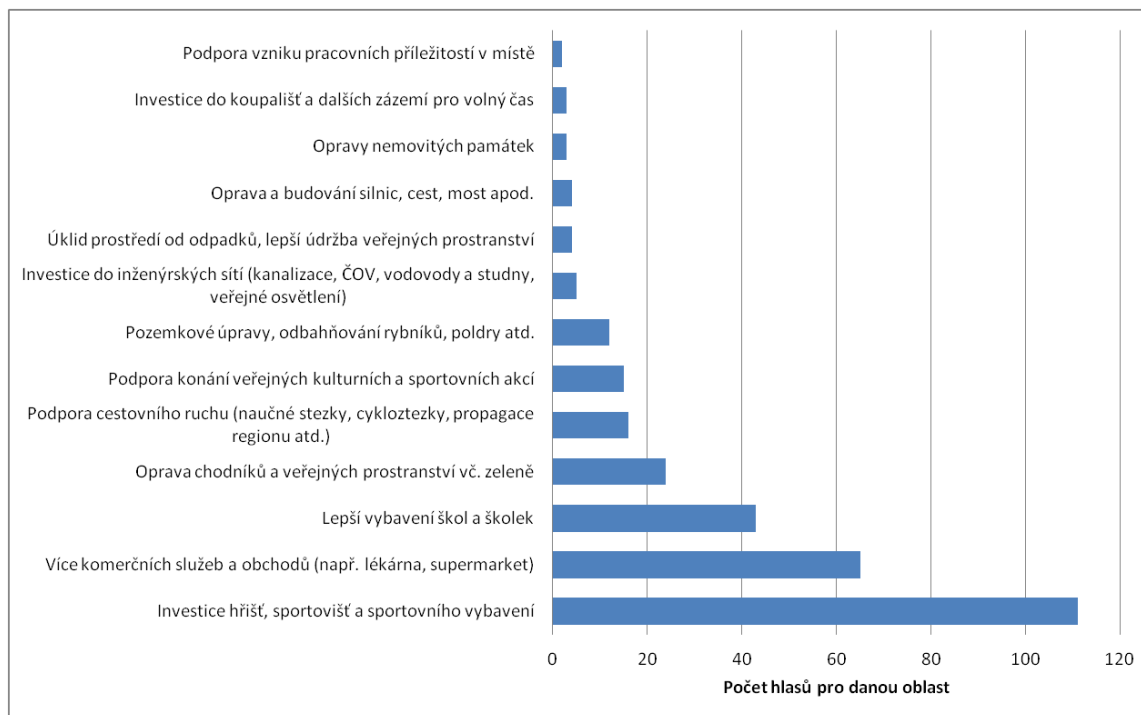
Zdroj: [6] ČSÚ SLDB, 2014

(c) Perspektivní rozvojové oblasti podle názoru občanů

Perspektivní rozvojové oblasti jsou tematické oblasti rozvoje, do kterých je **vhodné investovat**, aby byly posíleny silné stránky městyse a eliminovány stránky slabé. V rámci zjišťování perspektivních rozvojových oblastí bylo provedeno např. dotazníkové šetření mezi občany Luk nad Jihlavou a žáky místní základní školy. Respondenti řadili jednotlivé oblasti rozvoje podle preferencí. Výsledek šetření je uveden na obrázku níže. Na otázky odpovídalo 37 žáků základní školy a 24 dospělých tazatelů.

Výsledkem dotazování je požadavek zajistit více hřišť a sportovišť, přivést do městyse více komerčních služeb a zajistit lepší vybavení škol a školek, atd. (viz obrázek níže).

Obrázek č. 129 – Výsledky prioritizační ankety mezi občany Luk nad Jihlavou a žáky místní základní školy



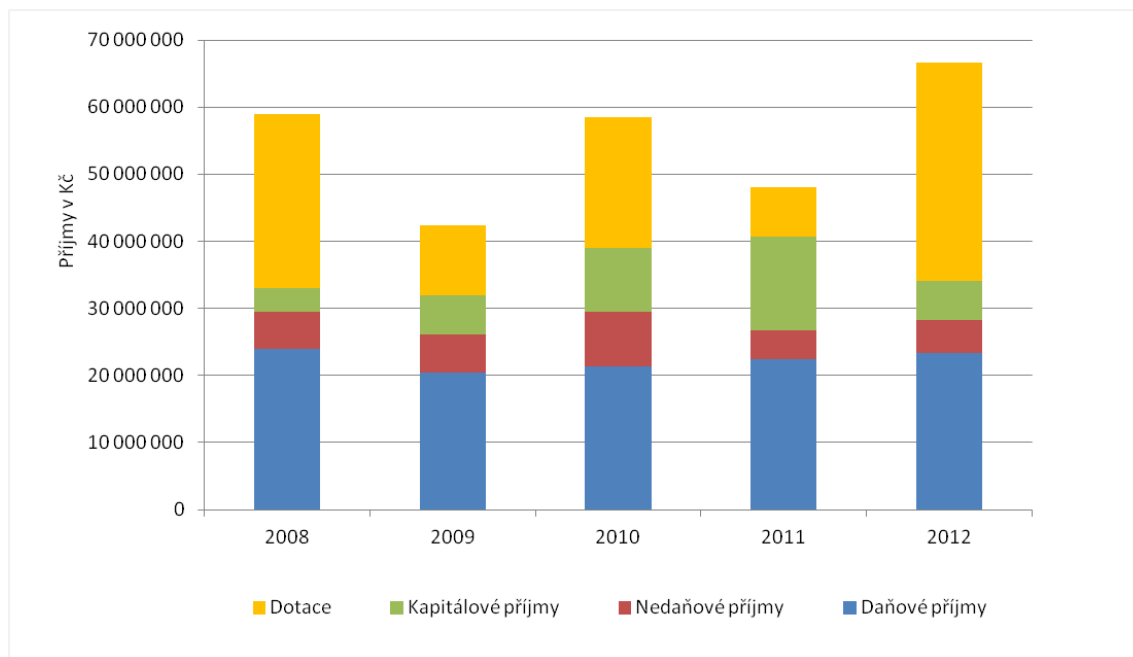
Zdroj: [8] MAS LEADER - Loucko, 2014

(d) Vlastní prostředky území

Cílem této kapitoly je specifikovat předpokládanou **výši vlastních prostředků území** k zajištění vícezdrojového financování rozvojových projektů pro období 2014 – 2022. Na níže uvedených dvou obrázcích je struktura příjmů a výdajů městyse Luka nad Jihlavou v letech 2008 až 2012.

Jak je vidět na struktuře příjmů, tak významnou součástí rozpočtu byly v letech 2008 – 2012 dotace, které v roce 2012 dosáhly výše 32 milionů Kč. Ostatní položky příjmové části rozpočtu jsou stabilní a k větším výkyvům dochází pouze u kapitálových příjmů.

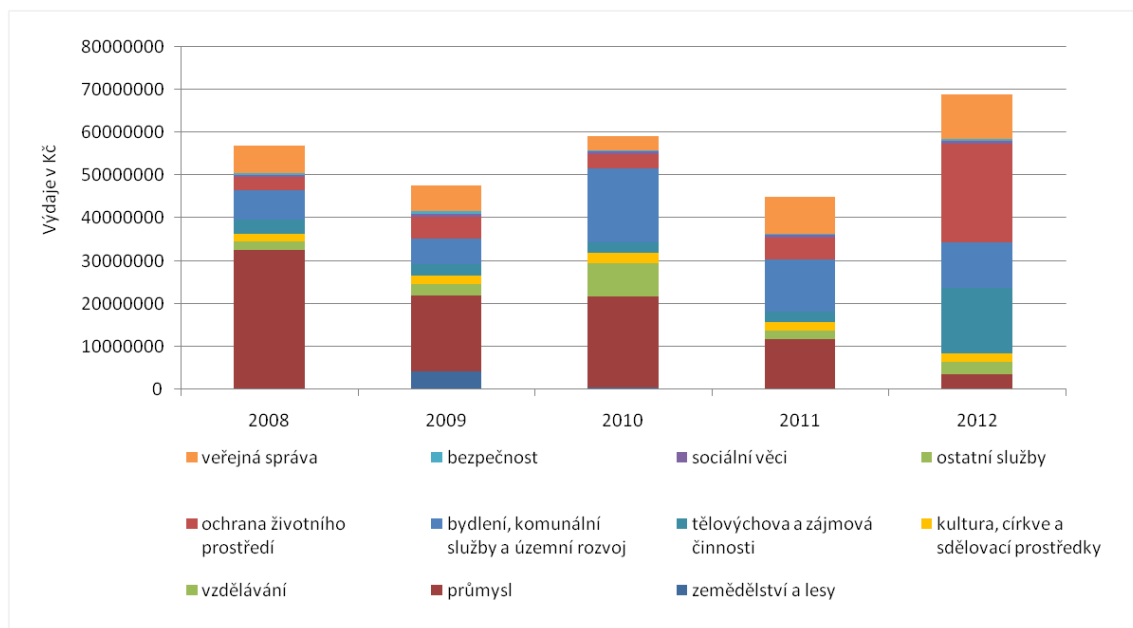
Obrázek č. 130 – Jednotlivé typy příjmů městyse Luka nad Jihlavou v letech 2008 – 2012



Zdroj: [9] Rozpočty obcí, 2014

Ve výdajové části rozpočtu městyse je v roce 2012 zásadní především nárůst výdajů v položce ochrany životního prostředí, která činí 23 milionů Kč a v položce tělovýchova a zájmová činnost, která se dostala v roce 2012 na 15 milionů Kč. Variabilita je patrná také v položce průmysl, což dokládá níže uvedený graf.

Obrázek č. 131 – Druhové určení výdajů městyse Luka nad Jihlavou v letech 2008 - 2012



Zdroj: [9] Rozpočty obcí, 2014

V letech 2009, 2010 a 2012 je rozpočet městyse ve schodku. Kolísání rozpočtu je zaznamenáno na níže uvedeném grafu.

Obrázek č. 132 – Přehled příjmů a výdajů městyse Luka nad Jihlavou v letech 2008 - 2012



Zdroj: [9] Rozpočty obcí, 2014

2.2.6.3 SWOT analýza městyse Luka nad Jihlavou

Obyvatelstvo obce a její území	
Silné stránky	Slabé stránky
<ul style="list-style-type: none"> -vlakové i autobusové spojení s krajským městem a širokým okolím - nárůst počtu obyvatel - nárůst počtu nových rodinných domů - zlepšování péče o seniory - nárůst podílu občanů v produktivním věku 	<ul style="list-style-type: none"> -nedostatečná kapacita MŠ
Příležitosti	Hrozby
<p>příprava dalších pozemků pro výstavbu výstav</p> <ul style="list-style-type: none"> - výstavba sociálních / startovacích / bytů - realizace opatření zvyšující atraktivitu městyse (zlepšování a rozlišování služeb, infrastruktury a estetické stránky městyse) 	<p>stagnace počtu obyvatel</p> <ul style="list-style-type: none"> -postupné statutární obce - odliv dění z městyse z důvodu nízké atraktivitě hmotného zázemí (např. dojíždění žáků do ZŠ v Jihlavě, dovážení dětí do okolních MŠ)

Hmotná infrastruktura	
Silné stránky	Slabé stránky
<ul style="list-style-type: none"> -nově opravené veřejné budovy (budova obecního úřadu, ZŠ, tělocvična, zdravotní středisko, DSP) - existence zázemí pro kulturu (Dům hasičů, Sokolovna - atraktivní budovy – nově zrekonstruovaný zámek, Muzeum, budova České pošty,..) - architektonická úprava náměstí -plynifikace Luk a Otína - veřejné vodovody - ČOV a kanalizace Luka - nově vybudované fotbalové hřiště s umělým 	<ul style="list-style-type: none"> -energetická náročnost budov – MŠ, DSP) - další investice do údržby a rekonstrukcí budov (tělocvična, MŠ, ZŠ, DSP, Dům hasičů střecha...) - chátrající památky místního významu (např. jednotný ráz chalup ul. Dělnická) - rekonstrukce kanalizace, napojení části Otín na ČOV Luka - špatný technický stav místních komunikací, chodníků, mostů - nedostatek parkovacích míst v obytných zónách a u koupaliště

<p>trávníkem</p> <ul style="list-style-type: none"> - fotbalové hřiště, tenisové kurty - koupaliště, lyžařský vleč - cyklotrasa Jihlava – Třebíč - Raabs 	<ul style="list-style-type: none"> -málo autobusových zastávek v místních částech -chybějící areály pro volno-aktivity (dětské hřiště, hřiště pro další aktivity např. volejbal, dirtpark,..) - oprava tribun na fotbalovém hřišti, nástavba kabin - chybí smuteční síň a WC na hřbitově - vybudování veřejných vodovodů v částech Předboř a Svatoslav - není napojení na MHD s krajským městem
---	---

Zaměstnanost a ekonomika vč. cestovního ruchu	
Silné stránky	Slabé stránky
<ul style="list-style-type: none"> -sít prodejen na náměstí i okrajových částech městyse (potravin, drogerie, květinka, železářství, textil,...) - provozovny např. čalounictví, truhlářství, autoopravny, kovářství -firmy: COMON, s.r.o., EKORY Jihlava, Stavebniny H2 plus s.r.o., Dřevocentrum Petr Vaněk, Koncorcium-kovo, BUWOL METAL s.r.o. -vzdělávací a ubytovací centrum EURODITO - restaurace a pohostinství - vedení cyklotrasy Jihlava – Třebíč - Raabs 	<ul style="list-style-type: none"> -ukončení činnosti velké firmy ARCADE COLOR s.r.o. (cca 60 zaměstnanců) -větší zapojení podnikatelů do života obce - nárůst podílu nezaměstnaných osob - havarijný stav sokolské ubytovny - rozšíření prodejen a sortimentů
Příležitosti	Hrozby
(brownfieldy)	

<ul style="list-style-type: none"> -podpora místních řemeslníků a živnostníků -upřednostnění regionálních podnikatelů v regionálních zakázkách - podpora forem podnikání přispívajících k řešení společenských problémů – sociální podnikání - vytváření podmínek pro sezonní podnikání - podpora infrastruktury pro programy celoživotního vzdělávání a učení zlepšujících možnosti uplatnění na trhu práce - podpora samostatných programů - zvýšení ubytovací kapacity 	<ul style="list-style-type: none"> -kritický úbytek pracovních míst a výrazné zvýšení podílu lidí vyjíždějících za prací – snížení nákupu u místních prodejců - nárůst nezaměstnanosti způsobený vnějšími ekonomickými vlivy
--	--

Zemědělství a péče o krajinu	
Silné stránky	Slabé stránky
<ul style="list-style-type: none"> - aktivní drobní zemědělci - protipovodňová opatření na Kozlovském potoce – poldry - atraktivní krajina s typickým rázem Vysočiny: hluboké lesy a pole a malé rybníky - provedena revitalizace zeleně v městyse 	<ul style="list-style-type: none"> - relativně vysoký podíl orné půdy a nízká hodnota koeficientu ekologické stability - kontrola technického stavu poldrů - čištění a údržba Kozlovského potoka - zanesená řeka Jihlava – zajistit údržbu - postupné odbahňování rybníků - další revitalizace zeleně např. tzv.Slepičáku, Hostinky - nízká snaha o zachování lesů - udržování pořádku kolem firem - zlepšit výsadbu zeleně, stromořadí -údržba zeleně kolem cyklotrasy
Příležitosti	Hrozby

<ul style="list-style-type: none"> - vytváření podmínek pro soukromé zemědělce - provedení pozemkových úprav - podpora modernizace a intenzifikace živočišné výroby - snižování energetické náročnosti v zemědělství - zlepšení lesnické techniky a konkurenceschopnosti zpracování produktů a lesnické infrastruktury 	<ul style="list-style-type: none"> - zrušení činnosti podnikání v zemědělství - snižování konkurenceschopnosti zemědělců a lesních hospodářů - ekologická ohrožení souvisejících se zemědělskou činností
---	---

Veřejný život	
Silné stránky	Slabé stránky
<ul style="list-style-type: none"> - drobná zdravotní dostupnost specializovaných služeb a lékárna - kvalitní a aktivní spolky - místní aktivní hudební kapely - cyklotrasy Jihlava – Třebíč – Raabs - tradiční akce – pouť, Májové slavnosti, koncerty v kostele - MAS LEADER-Loucko - Charitní pečovatelská služba - Mateřské centrum DOMEČEK - dobrá turistická informovanost 	<ul style="list-style-type: none"> - málo akcí pro rodiny s dětmi - malý společenský sál (neodpovídá potřebám obce) - havarijní stav kina – špatný výběr filmů a nedostatečná kvalita - chybí zimní kluziště - celkově málo sportovních hřišť - málo živých koncertů - nedostatek vzdělávacích programů pro mládež - zapojení žáků do údržby okolí školy, sportovních a kulturních akcí, chybí sběr bylin - více podpořit spolkovou činnost - chybí místní diskotéka/klub - více propagačního materiálu - zájem o vybudování spolků (gastronomický, cestovatelský, vyšívání, společ. tance..)
Příležitosti	Hrozby
<ul style="list-style-type: none"> - větší podpora spolků při práci s dětmi a mládeží - zlepšení podpory společenských akcí a propagace 	<ul style="list-style-type: none"> - pokles zájmu občanů o zapojování do veřejného života a navštěvování veřejných spolků

Veřejné služby	
Silné stránky	Slabé stránky
<ul style="list-style-type: none"> - vlakové i autobusové spojení s krajským městem a širokým okolím - existence základní lékařské péče - ZŠ, MŠ, školní jídelna a školní družina - dobrá kvalita sociálních služeb - mateřské centrum - nízký výskyt negativních a společenských jevů např. kriminalita, drogově závislí neřešené sociální vyloučení apod. 	<ul style="list-style-type: none"> - chybí dobrovolní pracovníci zabývající se pomocí nemocným či přestárým spoluobčanům - nedostatek aktivních učitelů - potřeba specializovaných učeben např. cvičná kuchyně, dílny - nedostatečná kapacita v MŠ
Příležitosti	Hrozby
<ul style="list-style-type: none"> - zvyšování kvality výuky ve škole prostřednictvím zlepšování vybavení pomůckami vzdělávání pedagogů - poskytování odborné asistence škole s přípravou administrací dotačních žádostí 	<ul style="list-style-type: none"> - snižování dostupnosti služeb pro občany s nižšími příjmy - odliv žáků ze ZŠ do ZŠ města Jihlavy

1.2.7. OBEC PUKLICE

Obec Puklice se nachází v jižní části Českomoravské vrchoviny, cca 7 km jihovýchodně od Jihlavy. Obcí protéká Puklický a místní bezejmenný potok. Rozsah zástavby je 520 – 556 m. n. m.

Obec má 3 místní části: Puklice, Studénky a Petrovice.

Katastrální výměra obce je **10,93 km²**.

Obrázek č. 133 – Katastrální území obce Puklice



Zdroj: [11] MAS LEADER - Loucko, 2004

1.2.7.1. Současný stav, problémy a potřeby obce Puklice

Současný stav a potřeby obce jsou analyzovány po následujících oblastech – obyvatelstvo (demografie), hmotná infrastruktura, zaměstnanost a ekonomika, zemědělství a péče o krajinu, veřejný život a veřejné služby

(a) Obyvatelstvo obce

V obci Puklice je k 31. 12. 2012 evidováno 772 obyvatel.

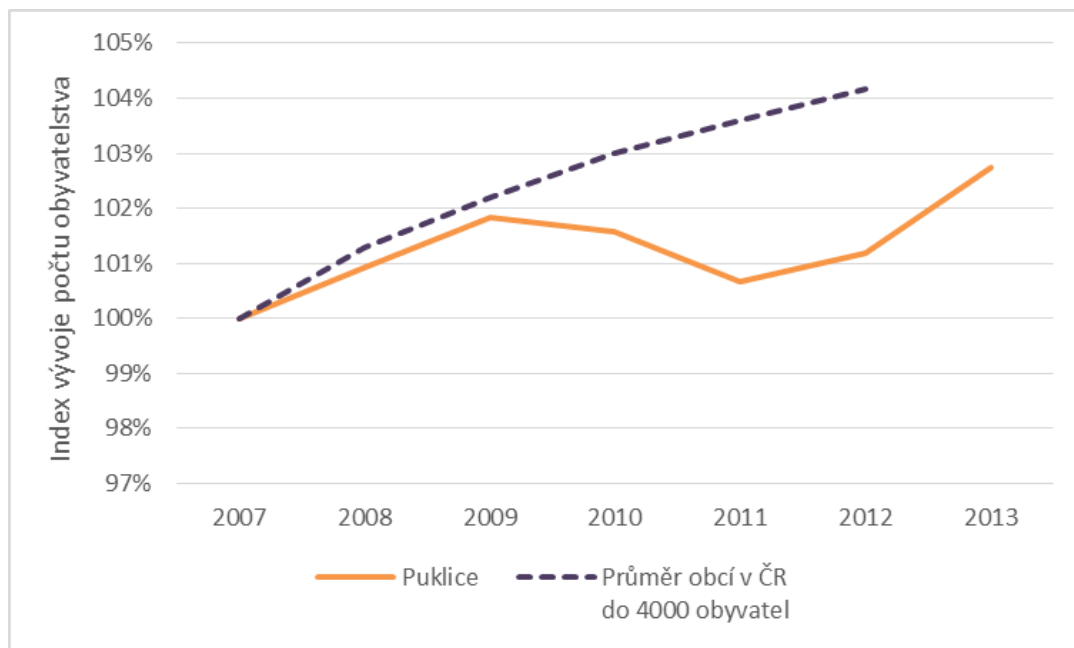
Tabulka č. 22 – Počet obyvatel obce Puklice a jejích místních částí v letech 1991, 2001 a 2011

Obec	Místní část	1991	2001	2011	% změna: r. 2011 oproti r. 1991	Absolutní změna mezi r. 2011 a r. 1991
Puklice	-	697	732	769	10,3%	72
	Petrovice	7	6	5	-28,6%	-2
	Puklice	540	575	608	12,6%	68
	Studénky	150	151	156	4,0%	6

Zdroj: [6] ČSÚ SLDB, 2014

Obrázek níže znázorňuje index vývoje obyvatelstva v obci Puklice. Do roku 2009 (od roku 2007) je vývoj velmi podobný vývoji v obcích do 4000 obyvatel. V dalších letech index vývoje počtu obyvatel klesá až do roku 2011 a následně opět mírně roste až do roku 2013, kdy sledovaná data končí.

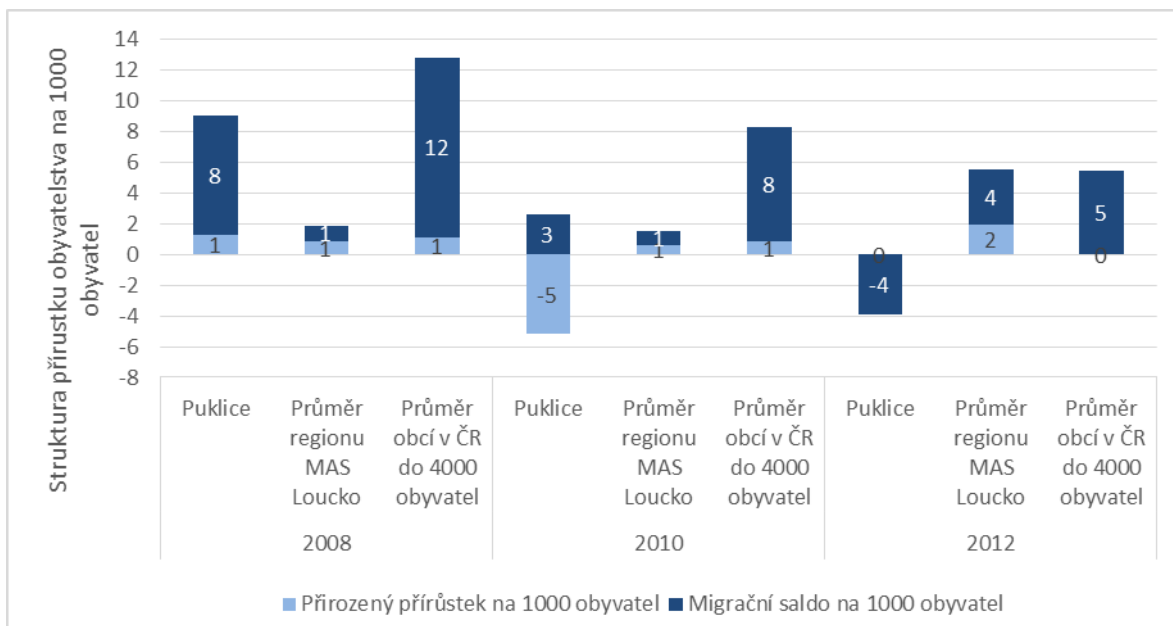
Obrázek č. 134 – Index vývoje počtu obyvatel obce Puklice od roku 2007 v porovnání se všemi obcemi ČR do 4000 obyvatel



Zdroj: [2] ČSÚ, 2014

Na níže uvedeném obrázku je možné vidět strukturu přírůstku obyvatelstva v letech 2008, 2010 a 2012. Větší změnu v populaci obce Puklice způsobuje migrační saldo (tedy přistěhovalí a vystěhovalí obyvatelé). Přirozený přírůstek nemá v obci Puklice tak velkou váhu.

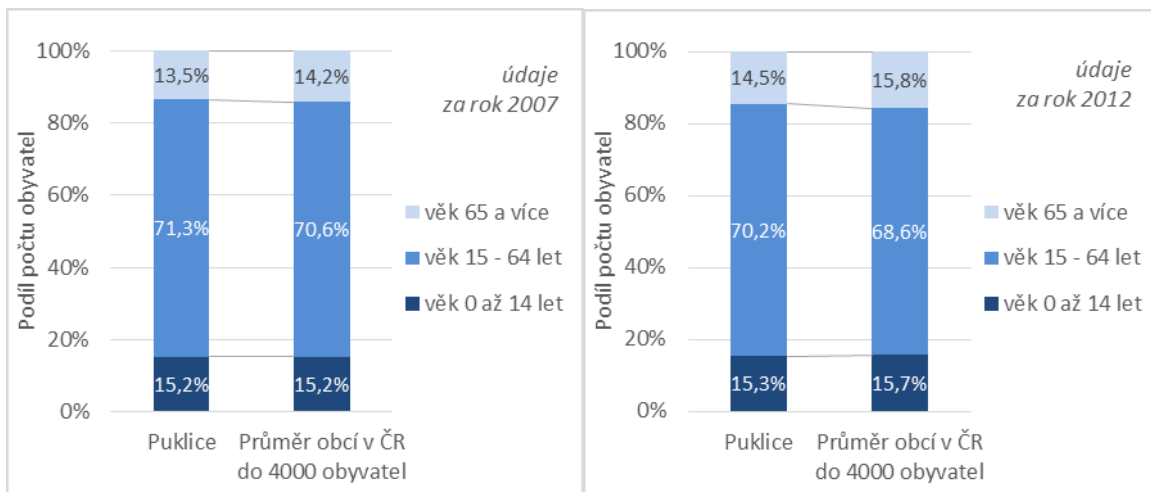
Obrázek č. 135 – Srovnání přirozeného přírůstku a migračního salda pro obec Puklice, MAS LEADER - Loucko a obce ČR do 4000 obyvatel v letech 2008, 2010 a 2012



Zdroj: [2] ČSÚ, 2014

Na obrázku níže je uvedeno srovnání věkové struktury obyvatelstva obce a venkovských obcí ČR do 4000 obyvatel v letech 2007 a 2012. Z obrázku je patrné, že v uvedeném pětiletém období populace je shodná v porovnání se podobnými venkovskými obcemi. Podíl obyvatel ve věkové skupině **nad 65 let narostl o 1 %**.

Obrázek č. 136 – Změna věkové struktury obyvatel obce Puklice mezi roky 2007 a 2012 v porovnání se všemi obcemi ČR do 4000 obyvatel



Zdroj: [2] ČSÚ, 2014

(b) Hmotná infrastruktura

Mezi veřejnou infrastrukturu na území obce Puklice patří veřejné budovy, inženýrské sítě, dopravní infrastruktura, zázemí pro volný čas, veřejná prostranství, památky apod.

- Další velmi důležitou součástí veřejné infrastruktury jsou **inženýrské sítě**. V rámci koncepce technického řešení odkanalizování a čištění odpadních vod je navržena výstavba čistírny odpadních vod pro obec Puklice. Je vypracovaná projektová dokumentace ke stavebnímu povolení a je vydáno stavební povolení. Termín zahájení vlastní realizace ČOV a kanalizace je plánován na 3/Q 2014 – 2015.

V obci Puklice je vybudovaný veřejný vodovod. Zdrojem pitné vody jsou 2 studny (sloužící jako záložní zdroj) a vrt P1 o celkové vydatnosti 7,0 l/s .

Obec Puklice a místní část Studénky jsou plynofikované.

Pokud jde o další inženýrské sítě (rozvoj elektřiny či veřejné osvětlení), nejsou na území obce plánovány žádné významné investice z veřejných zdrojů.

- Další dlouhodobě pod-investovanou oblastí veřejné infrastruktury je **infrastruktura pro regionální mobilitu**. Jde jednak o silnice a cesty, budované pěší trasy apod.
- Dalším podstatným prvkem krajiny jsou **nemovité památky**. V obci Puklice se několik objektů, z nichž část vyžaduje v následujících letech investice do údržby. Mezi důležité **nemovité památky obce patří**:

- Kostel sv. Petra a Pavla v Petrovicích
- Hřbitov v Petrovicích - Tento hřbitov pochází z 16. století
- Zámek v Puklicích (vráceno v rámci restitucí vlastníkov)
- Kostel v Puklicích
- Kaplička u cesty do Studének - První zmínky o opravě této kaple jsou z roku 1728.
- Židovský hřbitov - Na zdejších náhrobcích jsou vyryté německé a hebrejské nápisy. Podle dostupných dokumentů by zde měl být kámen s letopočtem 1421
- socha sv. Jana Nepomuckého
- Pomník obětem I. a II. světové války
- Kaple ve Studénkách - Je na návsi Studének, má téměř čtvercový půdorys. Ve sniženině nad dveřmi je obdélníkový rámeček s letopočtem 1846. Na vršku střechy je malá zvonice, nad níž je kříž. Před kaplí je cca 2,5 m vysoký litinový kříž, na jehož přední straně je vytesán německý

- V rámci mapování potřeb území byl zjištěn také stav a rozvojové plány v oblasti dostupného zázemí pro volný čas a odpočinek.

Sportovní a kulturní využití:

- Fotbalové hřiště
 - Tenisové antukové kurty.
 - Sokolovna
 - Místní knihovna
- V rámci zjišťování rozvojových potřeb obce Puklice v oblasti hmotné infrastruktury bylo provedeno **mapování** ve spolupráci se samosprávou města. V následujícím textu jsou uvedeny výsledky tohoto mapování – **struktura plánovaných projektů/investic** podle témat, finanční náročnosti a očekávaného data ukončení.

Na níže uvedeném obrázku je znázorněno rozdělení celkového objemu potřebných investic do hmotné infrastruktury mezi jednotlivé tematické oblasti. Z obrázku je patrné, že více než 65 % všech prostředků má směřovat do výstavby inženýrských sítí **konkrétně do výstavby kanalizací a čistírny odpadních vod**. Na druhém místě podle investiční náročnosti jsou opravy a rekonstrukce nemovitostí. Zde největší investiční akcí je **výstavba tělocvičny pro ZŠ**.

Obrázek č. 137 – Rozdělení celkového objemu potřebných investic do hmotné infrastruktury obce Puklice



Zdroj: [8] MAS LEADER - Loucko, 2014

➤ V rámci přípravy strategie byly zjišťovány investiční potřeby či investiční záměry obce Puklice v **oblasti hmotné infrastruktury** a to v kategoriích:

- Veřejné budovy
- Inženýrské sítě
- Pozemní komunikace (silnice, cesty, chodníky a cyklostezky)
- Nemovité památky
- Zázemí pro odpočinek a volnočasové aktivity

Tyto investiční záměry jsou finančně i časově velice náročné a je nutné postupovat dle finančních možností obce Puklice.

V kategorii „**Veřejné budovy**“ plánuje obec Puklice výstavbu nové tělocvičny pro ZŠ, dále rekonstrukci budov MŠ a ZŠ (střechy, elektroinstalace, soc. zařízení, zateplení, fasády) a rekonstrukci obecních bytů (výměna oken zateplení, fasáda, výměna kotlů).

V kategorii „**Inženýrské sítě**“ je velkou prioritní akcí je výstavba ČOV a kanalizace, která je plánovaná na roky 2014 -2015. Dalším důležitým investičním záměrem je i oblast zásobování pitnou vodou. Zde jsou plánovány aktivity do rekonstrukcí vodovodních řadů. VDJ a zdrojů. Do této kategorie je zahrnuto i rekonstrukce a rozšíření VO, místní rozhlas, internetové spojení apod.

V kategorii „**Pozemní komunikace (silnice, cesty, chodníky a cyklostezky)**“ jsou plánovány převážně rekonstrukce stávajících místních komunikací, rekonstrukce a dostavba chodníků. I nadále se bude udržovat stávající cyklotrasa.

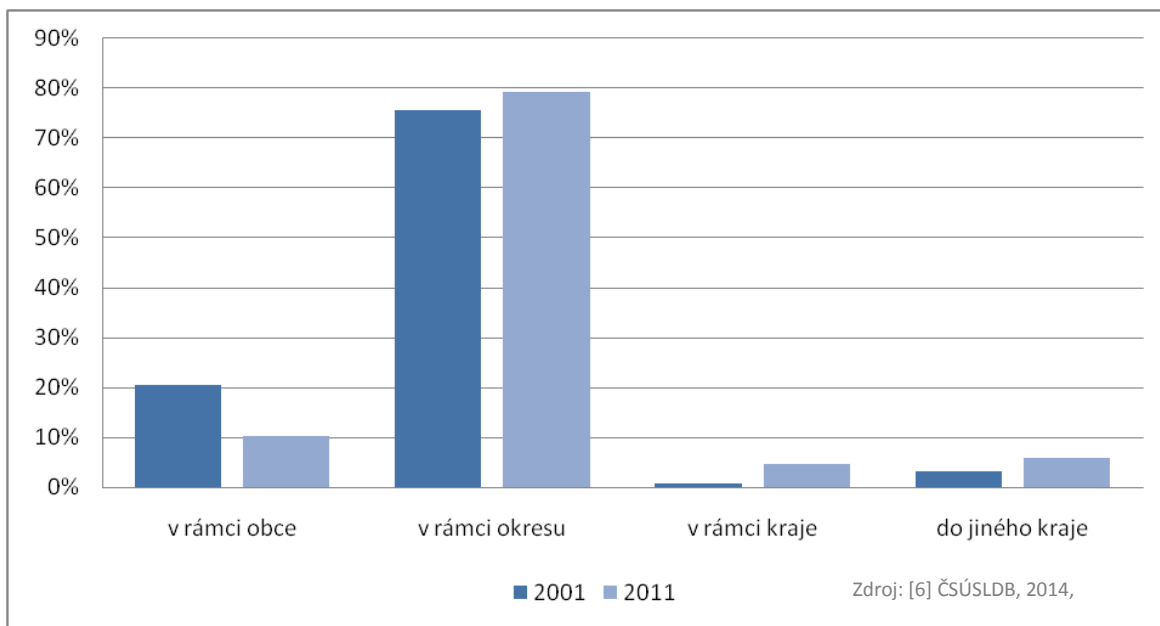
V kategorii „**Nemovité památky**“ je záměrem obce vynakládat finanční prostředky na údržbu a rekonstrukci památek i místního významu jako např. kapličky, kostelů, Božích muk a židovského hřbitova.

V kategorii „**Zázemí pro odpočinek a volnočasové aktivity**“ jsou připravovány záměry jako např. údržba rozšíření fotbalového hřiště včetně zázemí, rekonstrukce hokejového hřiště a výstavba nového dětského hřiště včetně osazení herními prvky.

(c) Zaměstnanost a ekonomika

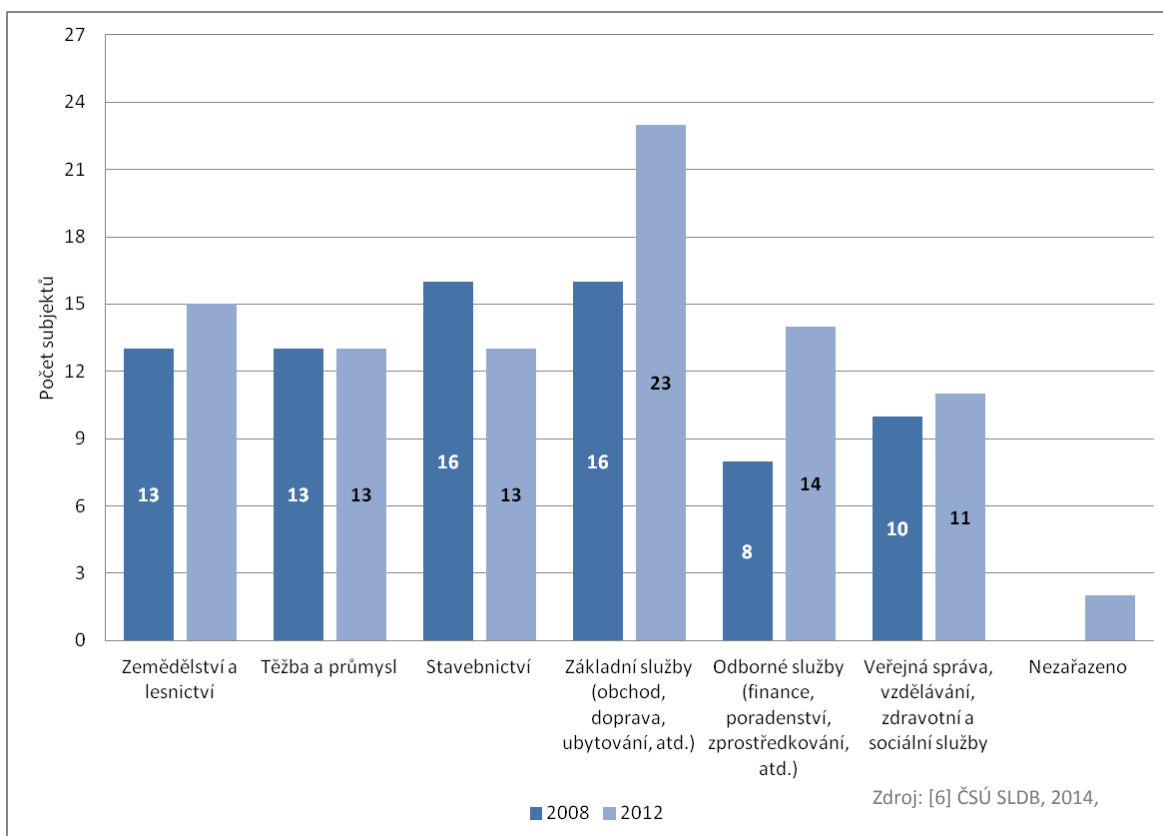
Tento oddíl se zabývá zaměstnaností a ekonomickou činností na území obce Puklice. Níže uvedená tabulka obsahuje srovnání podílu občanů obce Puklice **vyjíždějících z obce za prací** v roce 2001 a 2011. Obyvatelé obce Puklice vyjíždějí za zaměstnáním nejčastěji v rámci okresu. Mírně se zvýšil počet obyvatel vyjíždějících v rámci kraje či do jiného kraje.

Obrázek č. 138 – Zaměstnanci vyjíždějící za prací v rámci obce Puklice v letech 2001 a 2011



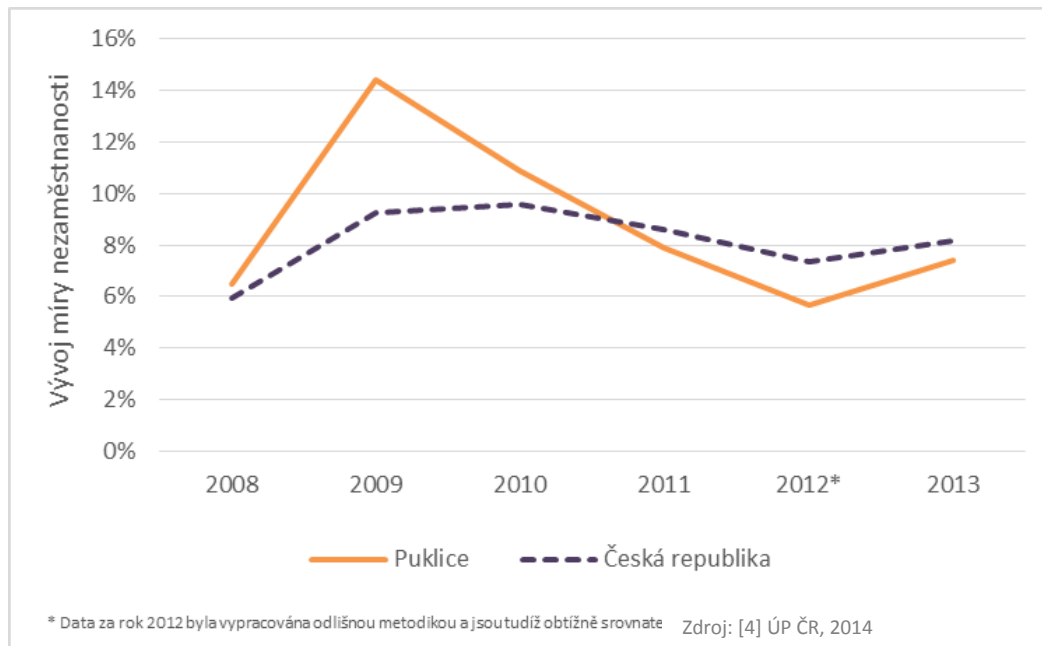
Následující obrázek srovnává změnu odvětvové struktury ekonomických subjektů se sídlem v Puklicích mezi roky 2008 a 2012. Zvýšil se počet subjektů nabízejících základní služby (např. obchod, doprava, ubytování) i odborné služby (např. poradenství) a subjektů v zemědělství. Subjekty působící v průmyslu zůstávají na stejné úrovni v obou zmiňovaných letech.

Obrázek č. 139 – Srovnání odvětvového zaměření ekonomických subjektů v Puklicích v letech 2008 a 2012 (sloučené kategorie podle klasifikace NACE)

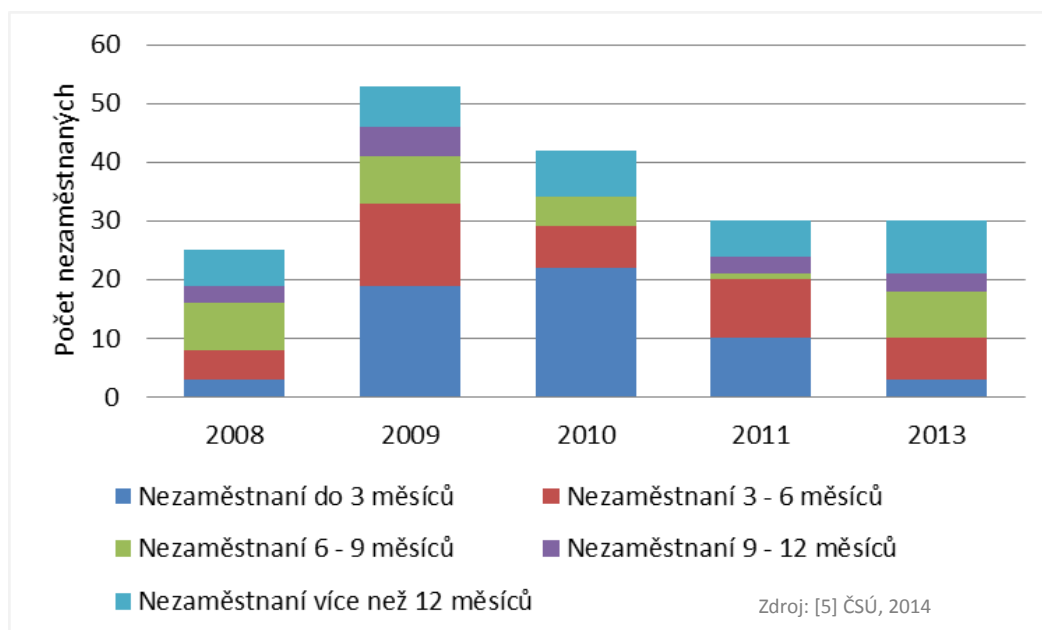


Míra nezaměstnanosti v obci Puklice roste od roku 2008 až na 14% v roce 2009 a následně pozvolna klesá až na cca 6% v roce 2012. Po roce 2012 míra nezaměstnanosti opět narůstá a dostává se na celostátní průměr.

Obrázek č. 140 – Míra nezaměstnanosti v obci Puklice a v ČR v letech 2008 – 2013



Obrázek č. 141 – Struktura nezaměstnaných v obci Puklice podle délky nezaměstnanosti v letech 2008, 2009, 2010, 2011 a 2013



Tabulka č. 23 – Největší zaměstnavatelé v obci Puklice

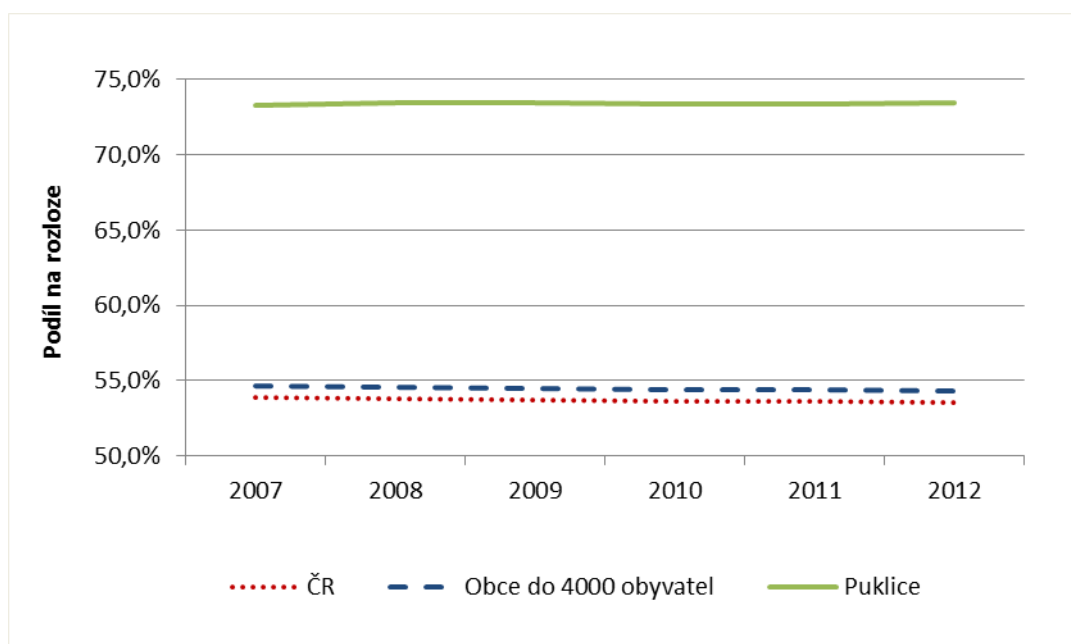
Název zaměstnavatele	Obor	Počet zaměstnanců
AGRO družstvo vlastníků Puklice	Zemědělství, ošetřování rostlin, zednictví, tesařství, zámečnictví	50 - 99
INTIMIDEA, s. r. o.	Výroba spodního prádla	25 - 49
Truhlářství Šuhaj	Truhlářství, podlahářství	10 - 19

Zdroj: [8] MAS LEADER - Loucko, 2014

(d) Zemědělství a péče o krajinu

Zachovalá, esteticky hodnotná a ekologicky funkční (stabilní) krajina je jedním z klíčových **předpokladů kvality života** na venkově. Jak je patrné z níže uvedeného obrázku, katastrální území obce Puklice má **vyšší podíl zemědělské půdy** v porovnání s územím srovnatelně velkých obcí ČR i s územím ČR jako celkem. To dokazují i obrázky uvedené níže.

Obrázek č. 142 – Srovnání podílu zemědělské půdy na celkové rozloze obce pro obec Puklice, obce do 4000 obyvatel a pro ČR jako celek v letech 2007 – 2012

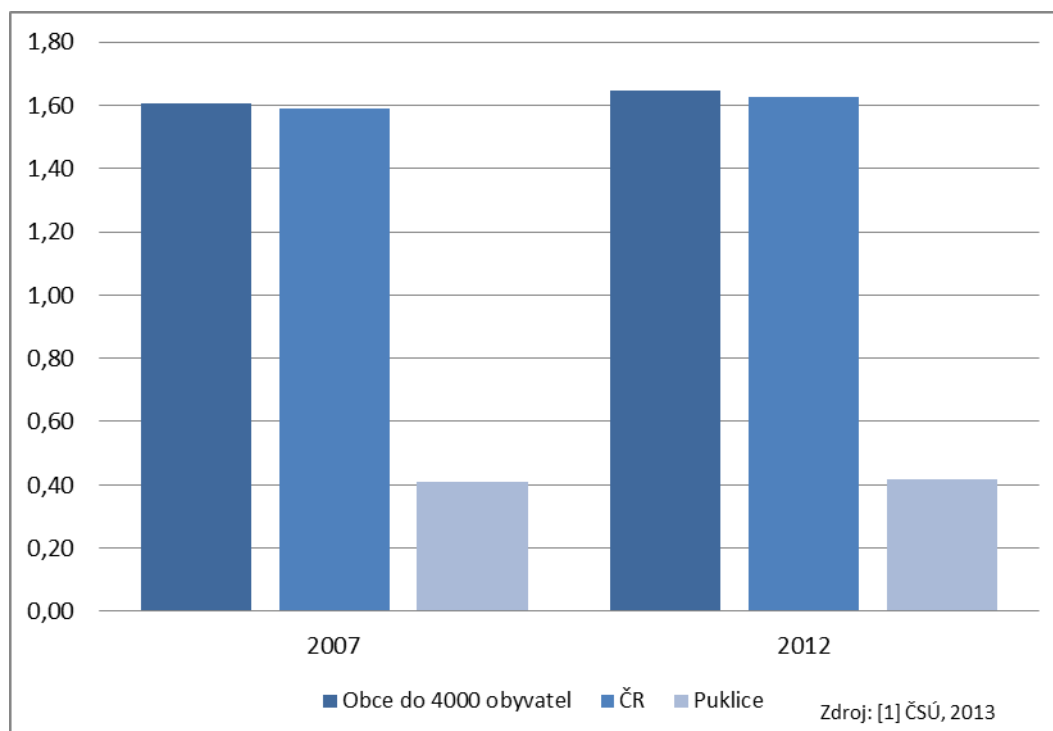


Zdroj: [1] ČSÚ, 2013

Z dalšího obrázku vyplývá, že katastrální území vykazuje **nižší hodnotu koeficientu ekologické stability** v porovnání se srovnatelným venkovem a ČR jako celkem. Koeficient ekologické stability je ukazatel

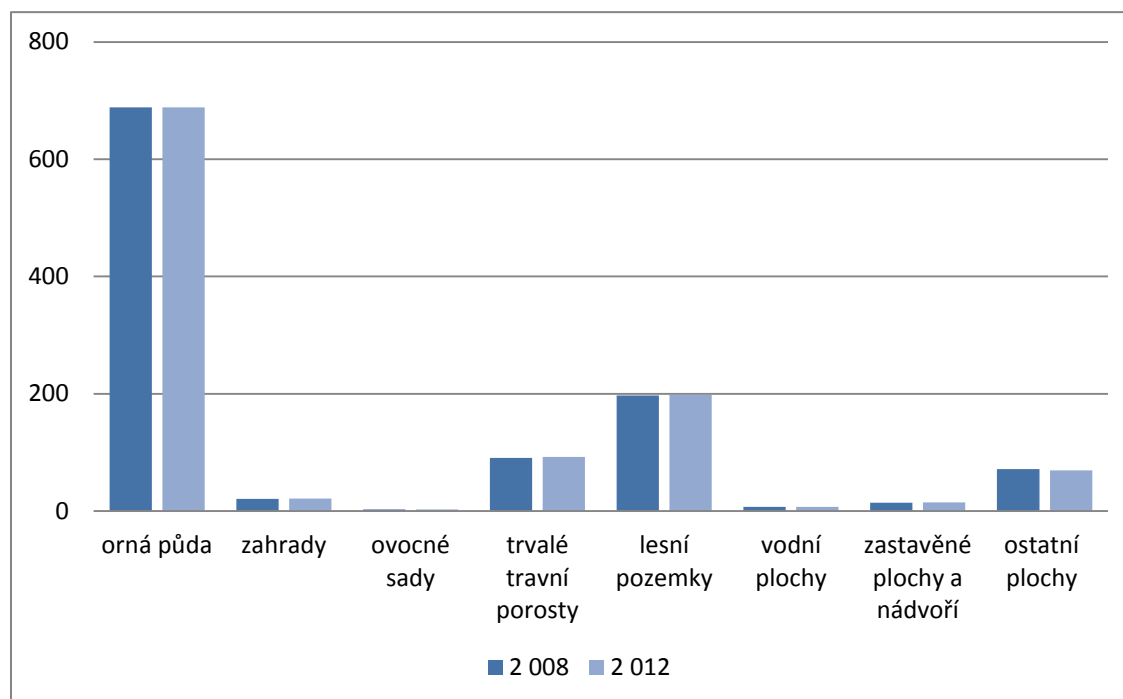
vyjadřující poměr výměry ekologicky stabilních ploch (např. louky, lesy, rybníky apod.) a ekologicky nestabilních ploch (orná půda, zastavěné plochy apod.). Je to pravděpodobně způsobeno **vyšším podílem orné půdy** v porovnání s oběma srovnávacími skupinami. Tato skutečnost klade zvýšené nároky na **ochranu před půdní erozí** a dalšími jevy souvisejícími s hospodařením na orné půdě.

Obrázek č. 143 – Koefficient ekologické stability pro obec Puklice, obce do 4000 obyvatel a pro ČR jako celek v letech 2007 a 2012



Jak již bylo uvedeno v předchozích komentářích, tak velkou část pozemků obce tvoří zemědělská půda. Pokud jde o její využití, tak jde především o ornou půdu, lesní pozemky a trvalé travní porosty.

Obrázek č. 144 – Rozloha jednotlivých typů využití katastrálního území obce Puklice v letech 2008 a 2012



(e) V
eřej
ný
živ
ot
Pův

odní goticko-renesanční zámek v Puklicích je v současné době sídlo obecního úřadu a pošty v Puklicích.

V obci fungují následující **spolky a kluby**:

- MS členů HS Puklice
- Občanské sdružení klub Lidového folklóru
- Myslivecké sdružení Puklice
- Honební společenstvo Puklice-Příseka-Studénky
- Základní organizace Českého zahrádkářského svazu Puklice
- Tělocvičná jednota Sokol Puklice
- ZO ČSCH Puklice
- SDH Puklice
- Puklice v akci
- SDH Studénky
- Petrovický Mlýn

(f) Veřejné služby

V Puklicích se nachází jedna mateřská škola a jedna základní škola 1. a 2. stupně, od 1. až 9. třídy. V rámci základní školy a mateřské školy funguje školní družina, školní jídelna a školní klub pro žáky vyššího stupně ZŠ.

V Obci Puklice se nachází pouze obecní úřad, žádné jiné sociální zařízení pro občany zde není. Nejblíže to mají občané Puklic do Luk Nad Jihlavou, nebo přímo do okresního města Jihlava.

V Puklicích můžeme najít pouze jedno detašované pracoviště samostatné ordinace praktického lékaře pro děti a dorost.

Co se týká silniční sítě, tak zůstává v platnosti koncepce dopravy obsažená v původním územním plánu. Nové místní komunikace pro obsluhu ploch budou umístěny v rámci navrhovaných zastavitelných ploch. Ve změně územního plánu je navržena úprava přístupové komunikace k navrhované ČOV.

Dopravní obslužnost zajišťuje autobusový dopravce ICOM Transport, a.s.

1.2.7.2. Rozvojový potenciál obce Puklice

Tato kapitola se věnuje jednotlivým faktorům, které **ovlivňují rozvojový potenciál obce Puklice**. Jde o územní plánování a rozvojová území, vzdělanost, identifikované perspektivní rozvojové oblasti podle názoru občanů a bilanci vlastních prostředků obce pro její rozvoj.

(a) Územní plánování a rozvojová území

Níže uvedená tabulka shrnuje základní informace o aktuálním stavu územně plánovací dokumentace (ÚPD) obce a informaci o zapojení do Programu obnovy venkova. Obec má **platnou ÚPD**, kterou průběžně aktualizuje dle zjištěných potřeb

Tabulka č. 24 – Základní informace o zapojení do Programu obnovy venkova a o stavu územního plánování obce Puklice

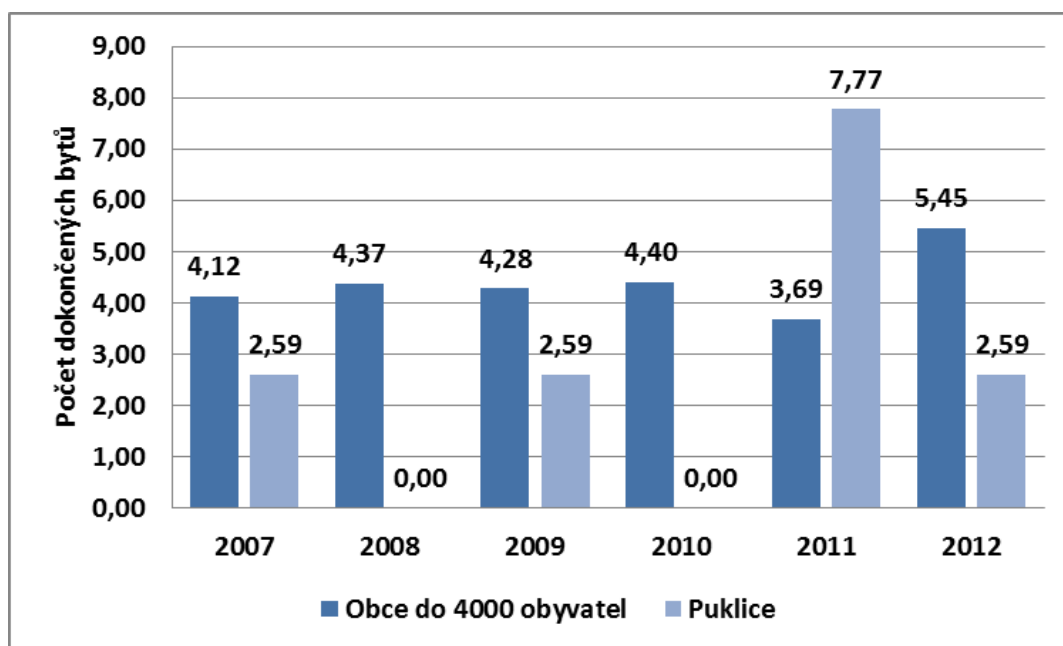
Zdroj: [12] Magistrát města Jihlavy

Zapojení obce do Programu obnovy venkova	Ano
Územně plánovací dokumentace (ÚPD)	Ano, srpen 2007
Datum poslední aktualizace ÚPD	změna č. 1-2011, žádost o změnu č. 2
Zpracovatel stávající ÚPD	URBANISTICKÉ STŘEDISKO JIHLAVA, spol. s r. o, .Matky Boží 11, 586 01 Jihlava

Další platné strategické dokumenty obce	Nejsou
---	--------

Důležitou součástí rozvoje území je výstavba nových bytů. V obci Puklice bylo mezi lety 2007 a 2012 (kromě roku 2011) postaveno méně bytů než je průměr obcí do 4000 obyvatel. Například v letech 2008 a 2010 nebyl postaven žádný byt v přepočtu na 1000 obyvatel.

Obrázek č. 145 – Počet dokončených bytů přepočtený na 1000 obyvatel pro obce Puklice a obce ČR do 4000 obyvatel

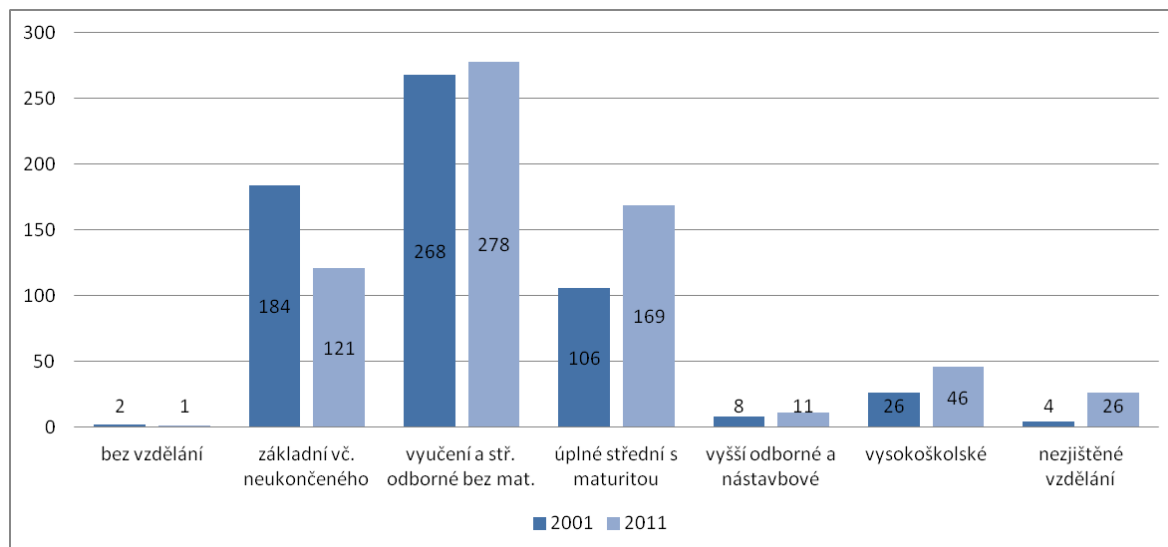


Zdroj: [6] ČSÚ SLDB, 2014

(b) Vzdělanostní struktura

Důležitým indikátorem lidského potenciálu území je **vzdělanostní struktura** jeho obyvatelstva. V obci Puklice je největší počet obyvatel vyučených, středoškolsky vzdělaných a v roce 2011 je stále ještě velký počet obyvatel se základním vzděláním, i když se tento počet od posledního sčítání v roce 2011 snížil.

Obrázek č. 146 - Porovnání vzdělanostní struktury obyvatel obce Puklice v letech 2001 a 2011



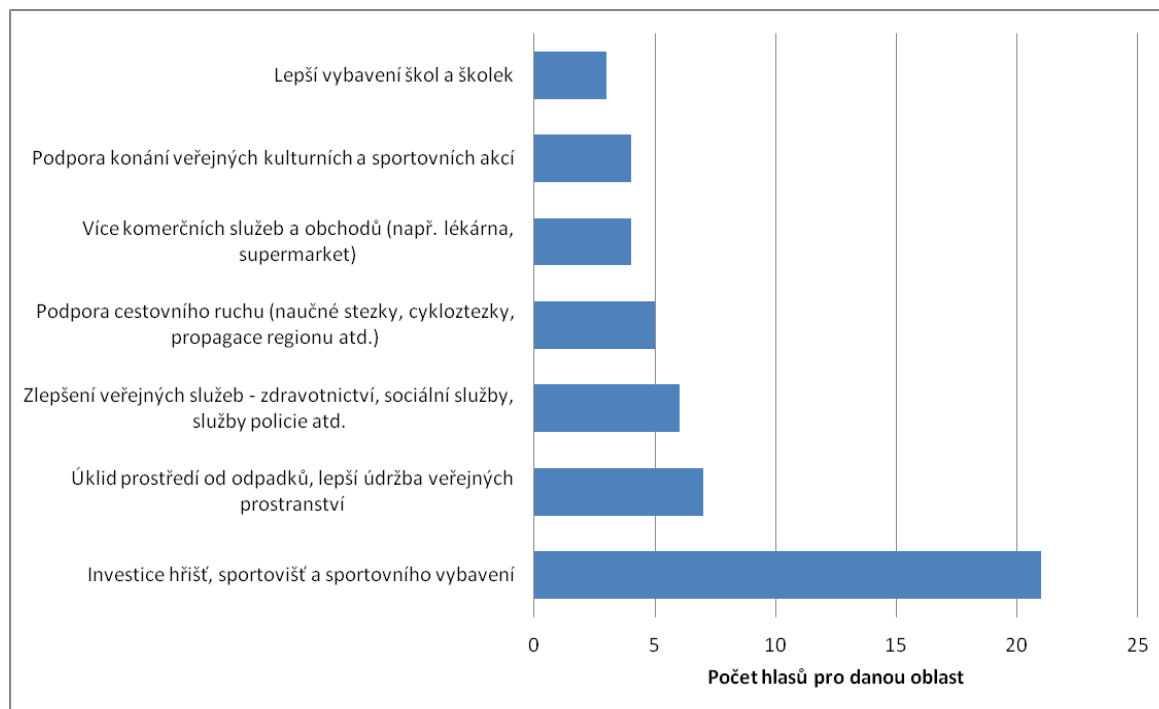
Zdroj: [6] ČSÚ SLDB, 2014

(c) Perspektivní rozvojové oblasti podle názoru občanů

Perspektivní rozvojové oblasti jsou tematické oblasti rozvoje, do kterých je **vhodné investovat**, aby byly posíleny silné stránky obce a eliminovány stránky slabé. V rámci zjišťování perspektivních rozvojových oblastí bylo provedeno např. dotazníkové šetření mezi občany Puklic a žáky místní základní školy. Respondenti řadili jednotlivé oblasti rozvoje podle preferencí. Výsledek šetření je uveden na obrázku níže. Na otázky odpovídali 4 žáci základní školy a 9 dospělých tazatelů.

Výsledkem dotazování je požadavek zajistit více hřišť a sportovišť, lépe udržovat veřejná prostranství, zlepšit veřejné služby a podporovat cestovní ruch, atd. (viz obrázek níže).

Obrázek č. 147 – Výsledky prioritizační ankety mezi občany Puklic a žáky místní základní školy



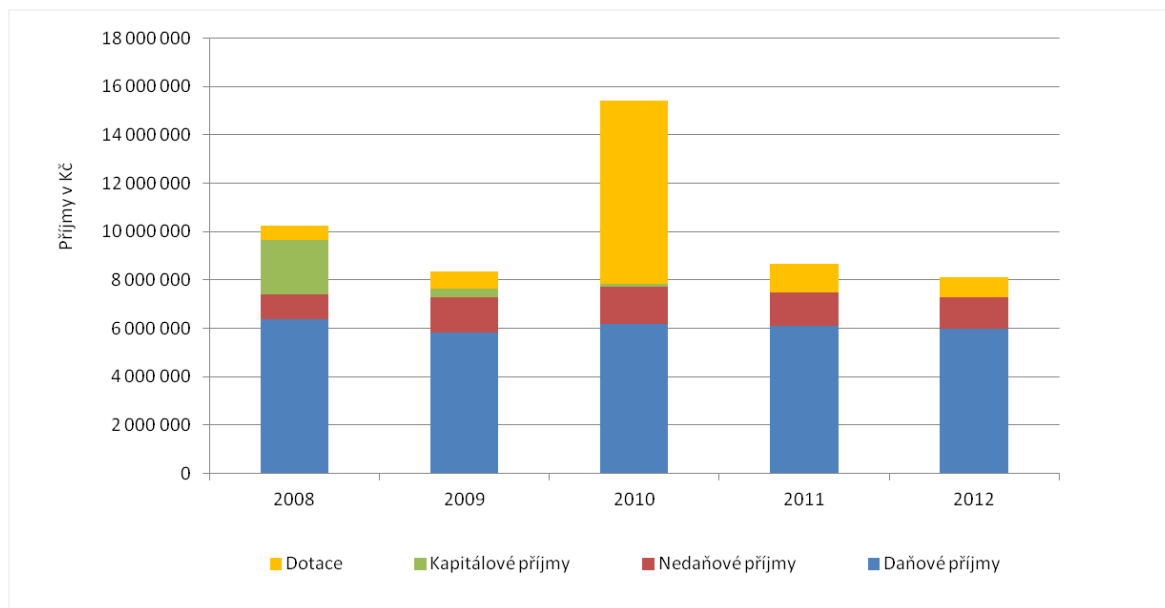
Zdroj: [8] MAS LEADER - Loucko, 2014

(d) Vlastní prostředky území

Cílem této kapitoly je specifikovat předpokládanou **výši vlastních prostředků území** k zajištění vícezdrojového financování rozvojových projektů pro období 2014 – 2022. Na níže uvedených dvou obrázcích je struktura příjmů a výdajů obce Puklice v letech 2008 až 2012.

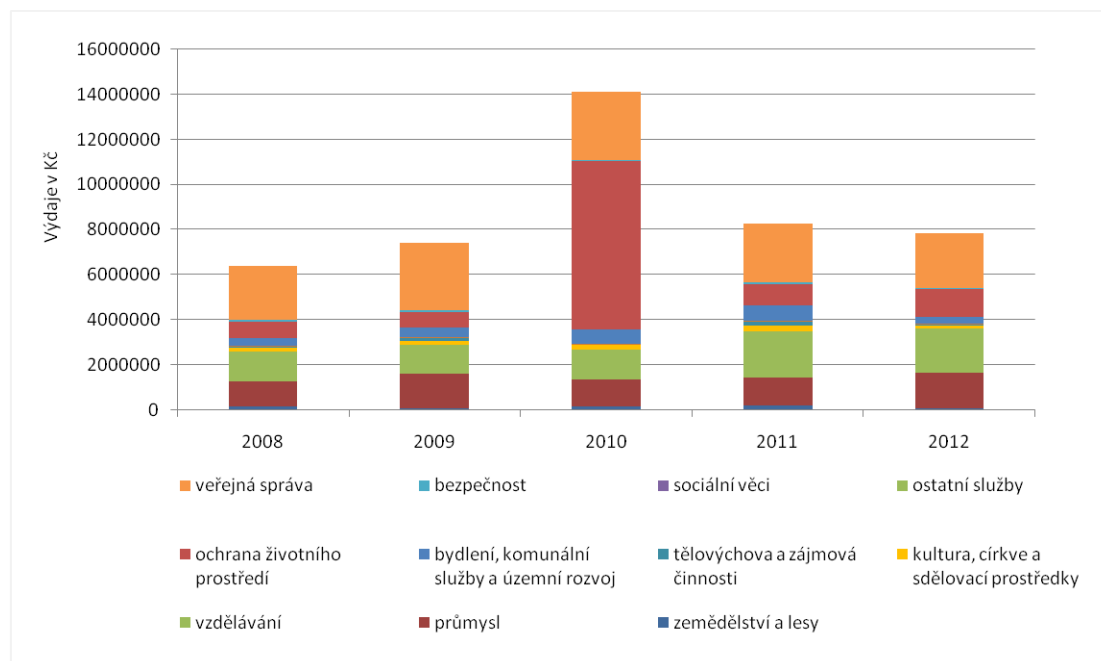
Pokud jde o příjmy, tak jejich struktura je v jednotlivých letech podobná. Pouze v roce 2010 je patrné značné navýšení dotací, které příjem obce téměř zdvojnásobily. Stejně tak i výdaje jsou v jednotlivých letech téměř totožné. V roce 2010 tvoří výjimku výdaje do ochrany životního prostředí.

Obrázek č. 148 – Jednotlivé typy příjmů obce Puklice v letech 2008 – 2012



Zdroj: [9] Rozpočty obcí, 2014

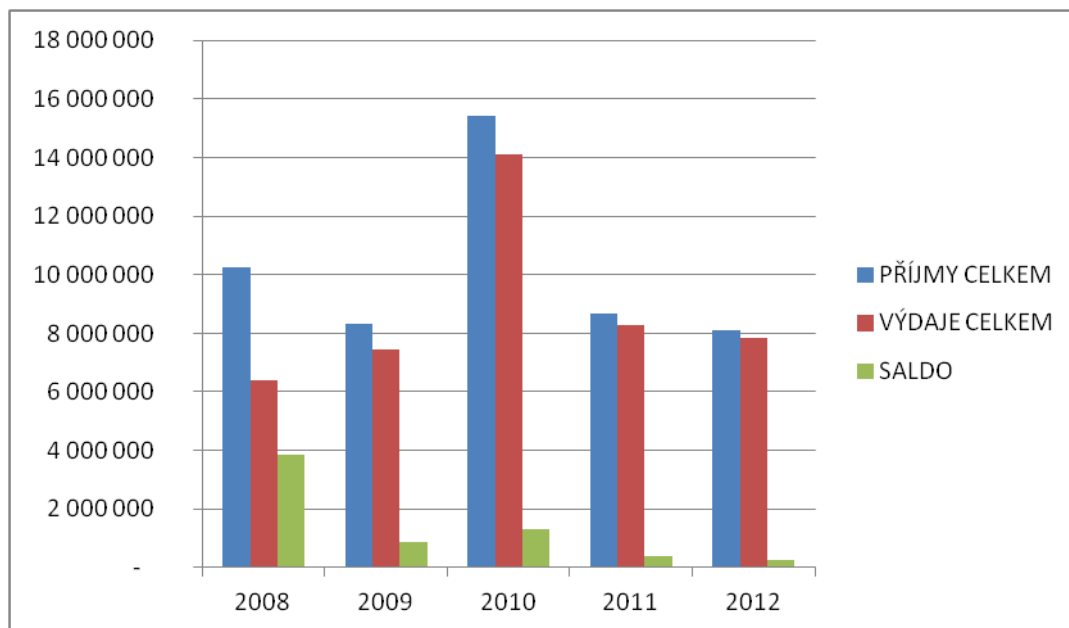
Obrázek č. 149 – Druhovému určení výdajů obce Puklice v letech 2008 - 2012



Zdroj: [9] Rozpočty obcí, 2014

Saldo bilance obce je ve všech sledovaných letech pozitivní, ale má klesající trend, což je patrné z níže uvedeného grafu.

Obrázek č. 150 – Bilance příjmů a výdajů obce Puklice v letech 2008 – 2012



Zdroj: [9] Rozpočty obcí, 2014

1.2.7.3 SWOT analýza obce Puklice

Následující SWOT analýza obce Puklice vychází jednak z výše uvedené analytické části, jednak z dalších informací získaných z území prostřednictvím zapojení místních aktérů (různé typy dotazníků, strukturované rozhovory, komunitní projednávání, činnost pracovních skupin apod.

Analýza je zpracována podle stejné struktury jako výše uvedená analytická část a má těchto 5 základních částí:

Obyvatelstvo obce a její území	
Silné stránky	Slabé stránky
- autobusové spojení s krajským městem a širokým okolím	- zlepšování péče o seniory
Příležitosti	Hrozby
- Příprava dalších pozemků pro výstavbu - Realizace opatření zvyšující atraktivitu městyse (zlepšování a rozšiřování služeb, infrastruktury a estetické stránky obce)	- stagnace počtu obyvatel - postupné stárnutí obce - odliv dění z městyse z důvodu nízké atraktivitě hmotného zázemí

Hmotná infrastruktura	
Silné stránky	Slabé stránky
<ul style="list-style-type: none"> - nově opravené veřejné budova obecního úřadu, - ZŠ a MŠ - existence zázemí pro kulturu (Sokolovna) - Plynofikace Puklic a Studének - veřejné vodovody - fotbalové hřiště, - Kostel, památníky, kapličky v místních částech 	<ul style="list-style-type: none"> - další investice do údržby a rekonstrukcí budov (MŠ, ZŠ, hasičská zbrojnice, obecní byty - Chybějící ČOV a kanalizace v obci i místních částech. Dokončení vodovodu - chátrající památky místního významu (kostely, kaplička, židovský hřbitov,...) - chybějící areály pro volno-aktivity - (dětské hřiště, hřiště pro další aktivity např. volejbal, - Chybí lékařská ordinace praktického lékaře pro dospělé. - Chybějící komunikace a cesty mezi obcí a místními částmi. - Špatný stav silnic i cest v obci a okolí. - Chybí tělocvična pro, ZŠ
Příležitost	Hrozby
<ul style="list-style-type: none"> - další investice do kvality a funkčnosti veřejných budov (učebny ZŠ, tělocvična, rekonstrukce obecných bytů,...) - zlepšování vzhledu a funkčnosti veřejných prostranství - nárůst pracovních míst ve stavebnictví - nová pracovní místa na provoz a údržbu - realizace nových sportovních aktivit 	<ul style="list-style-type: none"> - chátrání veřejných budov z důvodu nedostatku financí na opravu a údržbu - odliv dění z obce díky nízké atraktivitě hmotného zázemí

Zaměstnanost a ekonomika vč. cestovního ruchu	
Silné stránky	Slabé stránky
<ul style="list-style-type: none"> - Obchod s potravinami - Pohostinství - Aktivní drobní podnikatelé: truhlářství, malířství - Vedená část cyklotrasy - Stříbrné pomezí 	<ul style="list-style-type: none"> - Chybí obchody s lepší kvalitou a sortimentem zboží. - Krátká otevírací doba na poště. - Chybějící koupaliště, víceúčelové sportovní hřiště a vybavení pro všechny generace: tenisové kurty, basketbalové hřiště, dětské sportoviště - Špatný stav podlahy a stará okna v Sokolovně - Chybí rozvoj drobných podnikatelů v obci: kadeřnictví, květinářství, klempířství, instalatéri, tesaře...
Příležitosti	Hrozby
<ul style="list-style-type: none"> - Podpora místních řemeslníků a živnostníků - Upřednostnění regionálních podnikatelů v regionálních zakázkách - podpora forem podnikání, které přispívají k řešení společenských problémů – sociální podnikání - podpora infrastruktury pro programy celoživotního vzdělávání 	<ul style="list-style-type: none"> - kritický úbytek pracovních míst a výrazné zvýšení podílu lidí vyjíždějících za prací – snížení nákupů u místních prodejců

Zemědělství a péče o krajinu	
Silné stránky	Slabé stránky

<ul style="list-style-type: none"> - Drobní zemědělci - atraktivní krajina s typickým rázem Vysočiny: hluboké lesy, pole, malé rybníky 	<ul style="list-style-type: none"> - relativně vysoký podíl orné půdy a nízká hodnota koeficientu ekologické stability - odbahnění rybníka ve Studénkách - nízká snaha o zachování lesů, neoznačené 4 historické lípy v obci - udržování pořádku kolem firem - zlepšit výsadbu a údržbu zeleně - Chybí technika na sečení trávy/prostor v obci (traktor)
Příležitosti	Hrozby
<ul style="list-style-type: none"> - vytváření podmínek pro soukromé zemědělce - provedení pozemkových úprav - podpora modernizace a intenzifikace živočišné výroby - snižování energetické náročnosti v zemědělství - zlepšení lesnické techniky, konkurenceschopnosti, zpracování produktů a lesnické infrastruktury 	<ul style="list-style-type: none"> - zrušení činnosti podnikání v zemědělství - snižování konkurenceschopnosti zemědělců a lesních hospodářů - ekologická ohrožení souvisejících se zemědělskou činností

Veřejný život	
Silné stránky	Slabé stránky
<ul style="list-style-type: none"> - Sokolovna, fotbalové hřiště a nové kabiny, čekárna - Bezdrátový místní rozhlas, veřejné osvětlení - Hostinec, pošta - Aktivní spolky - Dobrá informovanost občanů: webové stránky, obecní zpravodaj, almanach obce - Turistická nástěnka - Aktivita spolků a pořádání srazů, divadelních představení, výstav. 	<ul style="list-style-type: none"> - Chybí aktivita mladých lidí - Málo veřejného dění v obci (divadlo, plesy, zábavy...) - Chybí akce pro střední generace - Slabá propagace reklam v obci.
Příležitosti	Hrozby
<ul style="list-style-type: none"> - větší podpora spolků při práci s dětmi a mládeží - zlepšení podpory společenských akcí, 	<ul style="list-style-type: none"> - pokles zájmů občanů o zapojování do veřejného života a navštěvování veřejných

propagace	spolků
-----------	--------

Veřejné služby	
Silné stránky	Slabé stránky
<ul style="list-style-type: none"> - autobusové spojení s krajským městem - ZŠ a MŠ, školní jídelna, školní družina 	<ul style="list-style-type: none"> - chybí dobrovolní pracovníci zabývající se pomocí nemocným či přestárlým spoluobčanům - potřeba specializovaných učeben např. cvičná kuchyně, dílny, dílny... - chybí základní zdravotní péče
Příležitosti	Hrozby
<ul style="list-style-type: none"> - zvyšování kvality výuky ve škole prostřednictvím zlepšování vybavení pomůckami, vzdělávání pedagogů, výstavba tělocvičny k ZŠ - poskytování odborné asistence škole s přípravou a administrací dotačních žádostí - Zajistit základní lékařskou péči v obci (všeobecný a dětský lékař) 	<ul style="list-style-type: none"> - snižování dostupnosti služeb pro občany s nižšími příjmy - odliv žáků ze ZŠ do ZŠ města Jihlavy

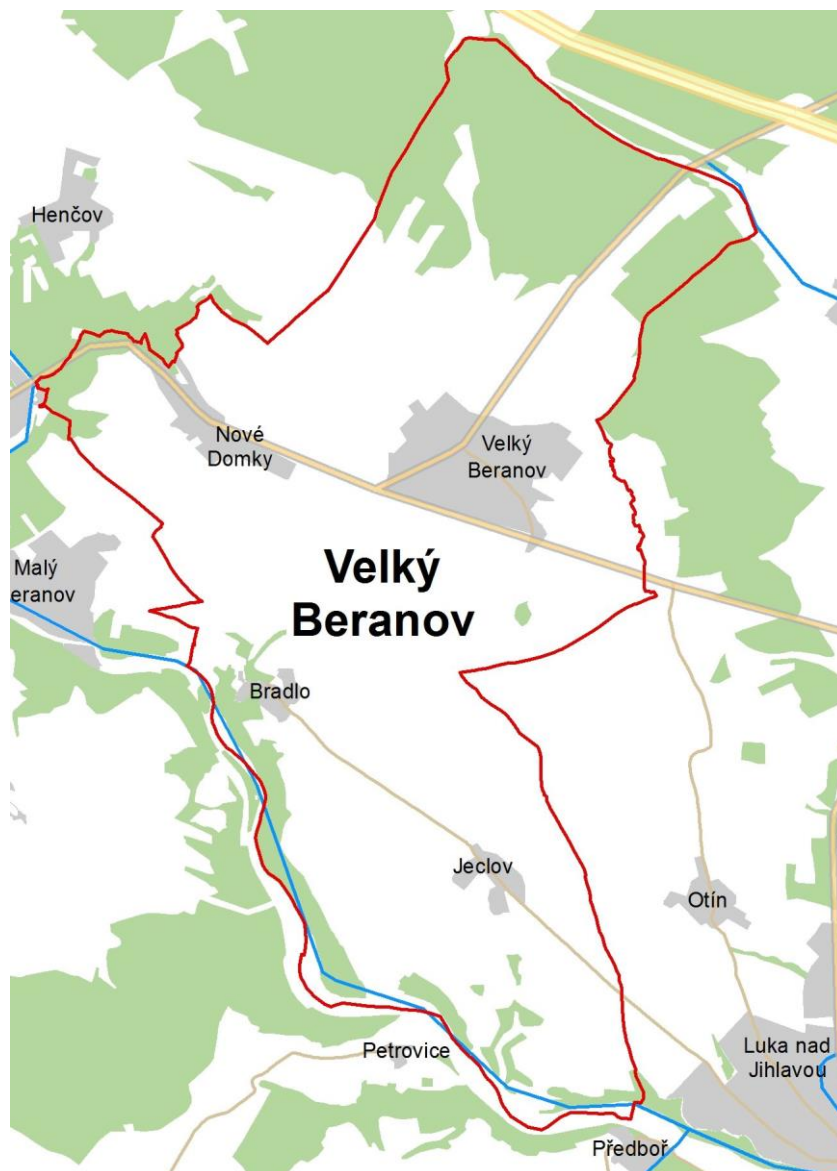
1.2.8. VELKÝ BERANOV

Obec Velký Beranov se nachází v jižní části Českomoravské vrchoviny, asi 6 kilometrů východně od krajského města Jihlavy na rozcestí silnic vedoucích na Brno a Žďár nad Sázavou.

Obec má 4 místní části: Velký Beranov, Nové Domky, Jeclov a Bradlo.

Katastrální výměra obce je **10,16 km²**

Obrázek č. 151 – Katastrální území obce Velký Beranov



Zdroj: [11] MAS LEADER - Loucko, 2004

1. 2. 8. 1. Současný stav, problémy a potřeby obce Velký Beranov

Současný stav a potřeby obce jsou analyzovány po následujících oblastech – obyvatelstvo (demografie), hmotná infrastruktura, zaměstnanost a ekonomika, zemědělství a péče o krajinu, veřejný život a veřejné služby.

(a) Obyvatelstvo na území obce

V tomto oddílu jsou shrnuty základní informace o obyvatelstvu obce Velký Beranov – o vývoji počtu obyvatel, struktuře přírůstku obyvatelstva a o jeho věkové struktuře.

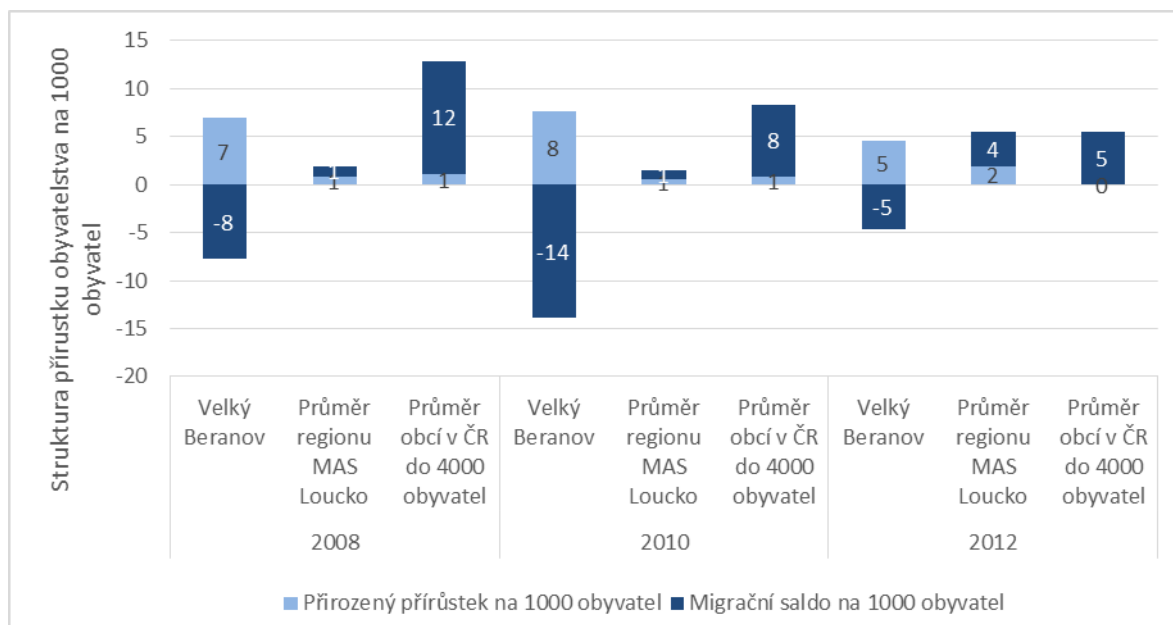
Tabulka č. 25 – Počet obyvatel obce Velký Beranov a jejích místních částí v letech 1991, 2001 a 2011

Obec	Místní část	1991	2001	2011	% změna: r. 2011 oproti r. 1991	Absolutní změna mezi r. 2011 a r. 1991
Velký Beranov	-	1 077	1 192	1 307	21,4%	230
	Bradlo	40	40	50	25,0%	10
	Jeclov	18	30	48	166,7%	30
	Velký Beranov	1 019	1 122	1 209	18,6%	190

Zdroj: [6] ČSÚ SLDB, 2014

V roce 2012 bylo v obci evidováno **1 303 obyvatel**. V tabulce níže je znázorněna struktura přírůstku obyvatelstva v letech 2008, 2010 a 2012. Z tabulky je zřejmé, že až do roku 2012 je index téměř shodný s indexem z roku 2007. V roce 2012 je naopak zaznamenán pokles. V obou případech jsou změny způsobeny především migračním saldem (tj. rozdílem mezi počtem přistěhovalých a vystěhovalých) a přirozeným přírůstek/úbytek ovlivňuje tyto změny mnohem menším podílem.

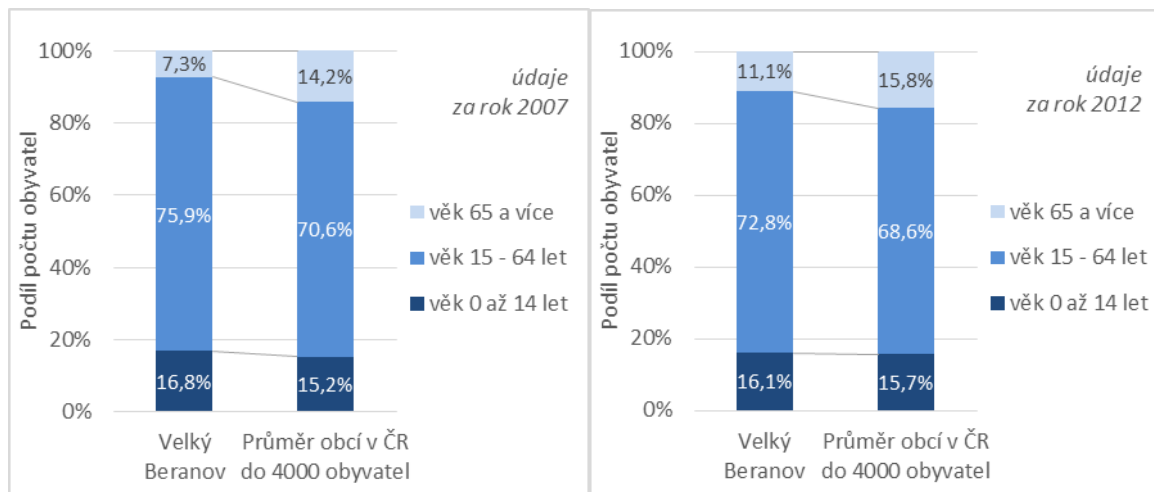
Obrázek č. 152 – Srovnání přirozeného přírůstku a migračního salda pro obec Velký Beranov, MAS LEADER - Loucko a obcemi ČR do 4000 obyvatel v letech 2008,2010 a 2012



Zdroj: [2] ČSÚ, 2014

Na obrázku níže je uvedeno srovnání věkové struktury obyvatelstva obce Velký Beranov a venkovských obcí ČR do 4000 obyvatel v letech 2007 a 2012. Z obrázku je patrné, že v uvedeném pětiletém období populace obce v porovnání se podobnými venkovskými obcemi se výrazně nezměnila.

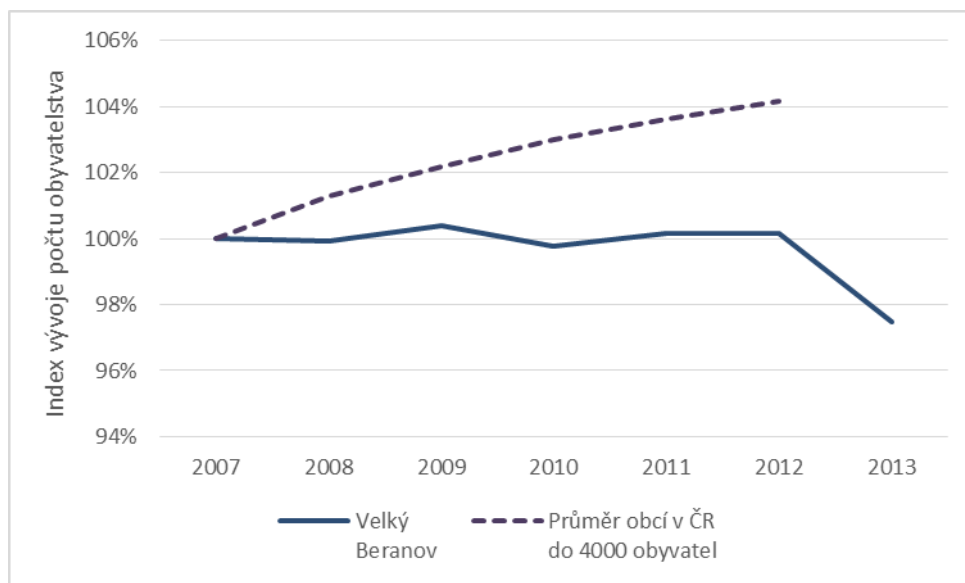
Obrázek č. 153 – Změna věkové struktury obyvatel obce Velký Beranov mezi roky 2007 a 2012 v porovnání se všemi obcemi ČR do 4000 obyvatel



Zdroj: [1] ČSÚ, 2013

Mezi lety 2011 a 2013 je zaznamenán pokles indexu, což svědčí o úbytku obyvatel v obci.

Obrázek č. 154 – Index vývoje počtu obyvatel obce Velký Beranov od roku 2007 v porovnání se všemi obcemi ČR do 4000 obyvatel



Zdroj: [2] ČSÚ, 2014

(b) Hmotná infrastruktura

Mezi veřejnou infrastrukturu na území obce Velký Beranov patří veřejné budovy, inženýrské sítě, dopravní infrastruktura, zázemí pro volný čas, veřejná prostranství, památky apod.

- Další velmi důležitou součástí veřejné infrastruktury jsou **inženýrské sítě**. V rámci koncepce technického řešení odkanalizování a čištění odpadních vod je navržena výstavba čistírny odpadních vod pro obec Velký Beranov včetně Nových Domků. Je vypracovaná projektová dokumentace ke stavebnímu povolení a je vydáno stavební povolení. Termín zahájení výstavby kanalizace a ČOV je plánován na 3/Q 2014 – 2015.

Obec je zásobována ze skupinového vodovodu Velký Beranov - Luka nad Jihlavou – Bítovčice, Vysoké Studnice. Zdrojem vody je prameniště Rytířsko. Koncepce zásobování obce pitnou vodou se nemění.

Místní části obce Velký Beranov a Nové Domky jsou plynofikovány. Plynofikace není v místních částech Bradlo a Jeclov.

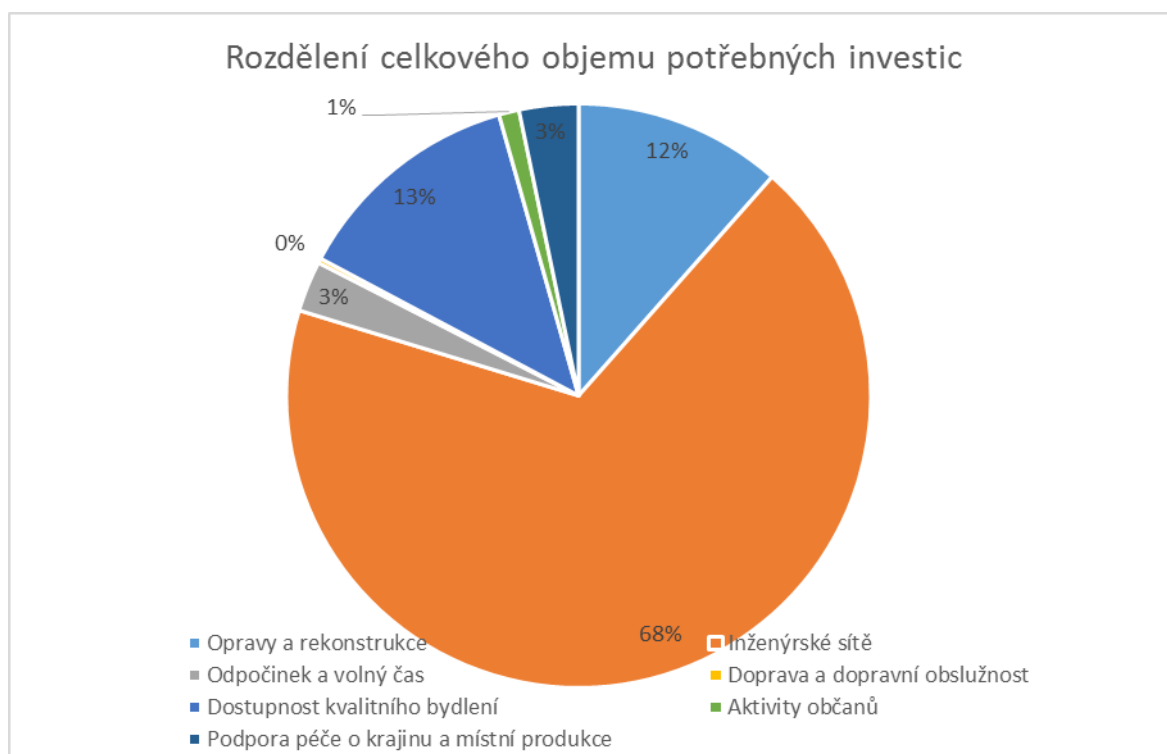
Pokud jde o další inženýrské sítě (rozvoj elektřiny či veřejného osvětlení), nejsou na území obce v následujících letech plánovány žádné významné investice z veřejných zdrojů.

- Další dlouhodobě pod-investovanou oblastí veřejné infrastruktury je **infrastruktura pro regionální mobilitu**. Jde jednak o silnice a cesty, chodníky a obnova pěších tras.

- V obci jsou významné stavební památky – kaple sv. Anny, památník obětem 2. světové války a pamětní deska vzpomínající na první základní školu v obci.
- V rámci mapování potřeb území byl zjištěn také stav a rozvojové plány v oblasti dostupného **zázemí pro volný čas a odpočinek**.
- V rámci zjišťování rozvojových potřeb obce Velký Beranov v oblasti hmotné infrastruktury bylo provedeno **mapování** ve spolupráci se samosprávou obce. V následujícím textu jsou uvedeny výsledky tohoto mapování – **struktura plánovaných projektů/investic** podle témat, finanční náročnosti a očekávaného data ukončení.

Na níže uvedeném obrázku je znázorněno rozdělení celkového objemu potřebných investic do hmotné infrastruktury mezi jednotlivé tematické oblasti. Z obrázku je patrné, že více než 68% všech prostředků má směřovat **z naprosté většiny do výstavby kanalizace a ČOV**. Na druhém místě podle investiční náročnosti je podpora péče o krajinu a místní produkci jako např. odbahnění rybníků.

Obrázek č. 155 – Rozdělení celkového objemu potřebných investic do hmotné infrastruktury v obci Velký Beranov mezi jednotlivé tematické oblasti



Zdroj: [8] MAS LEADER - Loucko, 2014

➤ V rámci přípravy strategie byly zjišťovány investiční potřeby či investiční záměry obce Velký Beranov v **oblasti hmotné infrastruktury** a to v kategoriích:

- Veřejné budovy
- Inženýrské sítě
- Pozemní komunikace (silnice, cesty, chodníky a cyklostezky)
- Nemovité památky
- Zázemí pro odpočinek a volnočasové aktivity

Tyto investiční záměry jsou finančně i časově velice náročné a je nutné postupovat dle finančních možností obce Velký Beranov.

V kategorii „**Veřejné budovy**“ plánuje obec Velký Beranov investovat do pokračování rekonstrukcí objektů v majetku obce jako např. budova radnice a s ní související hasičská zbrojnice, kulturní dům, MŠ a ZŠ. Obec plánuje provést přestavbu budovy bývalé Filtany na byty pro seniory.

V kategorii „**Inženýrské sítě**“ je prioritou pro obec Velký Beranov a místní části Nové Domky výstavbu ČOV a kanalizace v obci Velký Beranov a místní části Nové Domky. Výstavba se plánuje již v roce 2015. Dalším důležitým investičním záměrem je i oblast zásobování pitnou vodou. Zde jsou plánovány aktivity do rekonstrukcí veřejných vodovodních řadů, VDJ a zdrojů. Do této kategorie jsou zahrnuty i rekonstrukce a rozšíření VO, místní rozhlas, internetové spojení apod.

V kategorii „**Pozemní komunikace (silnice, cesty, chodníky a cyklostezky)**“ jsou plánovány převážně rekonstrukce stávajících místních komunikací, rekonstrukce a dostavba chodníků. Obec bude i nadále udržovat stávající cyklotrasu.

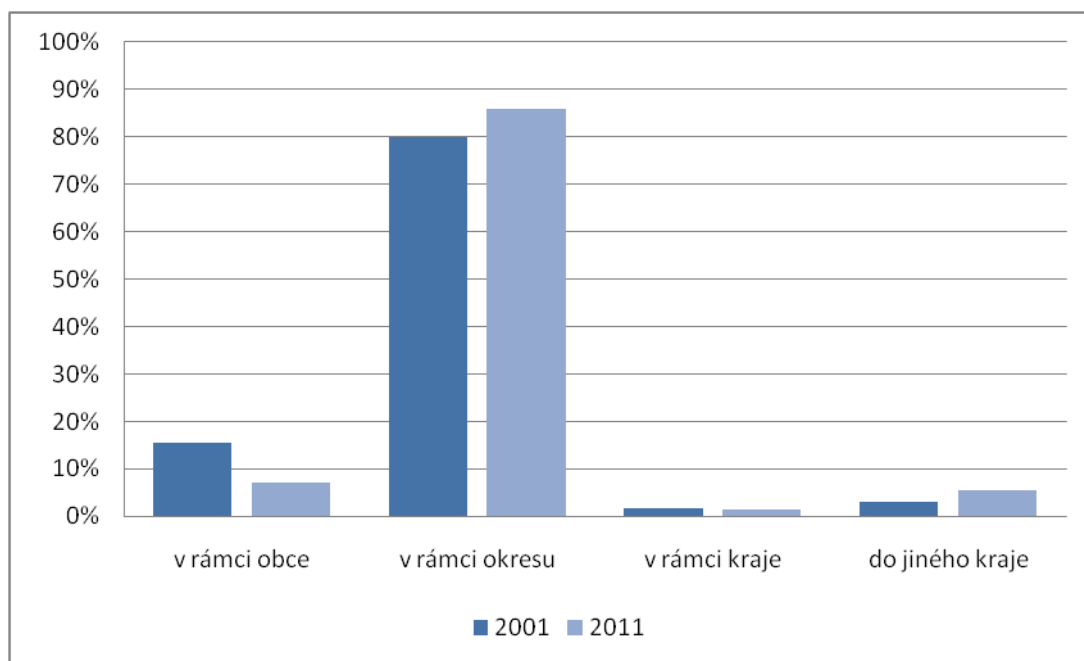
V kategorii „**Nemovité památky**“ je záměrem obce údržba a rekonstrukce památek místního významu jako je např. kaple, kaplička, památník obětem 2. sv. války, Boží muka.

V kategorii „**Zázemí pro odpočinek a volnočasové aktivity**“ je prioritním záměrem obce realizovat víceúčelové hřiště v místní části Nové Domky, multifunkční hřiště u ZŠ a venkovní fitness centra.

(c) Zaměstnanost a podnikání

Tento oddíl se zabývá zaměstnaností a ekonomickou činností na území obce Velký Beranov. Níže uvedená tabulka obsahuje srovnání podílu občanů **vyjíždějících z obce za prací** v roce 2001 a 2011. Počet obyvatel vyjíždějících za prací z obce Velký Beranov se od roku 2001 mírně zvýšil. Nejméně obyvatelé vyjíždí za zaměstnáním v rámci kraje.

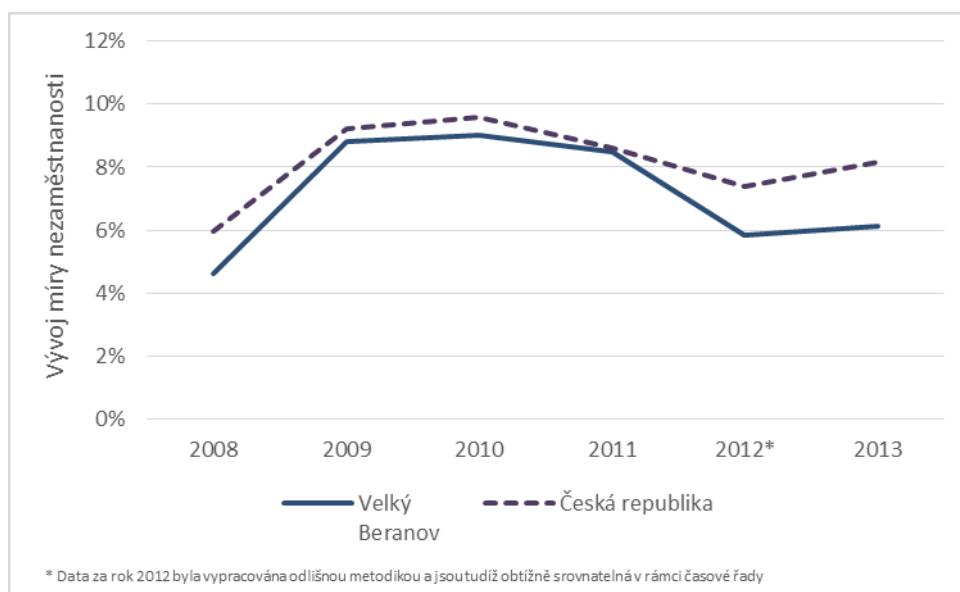
Obrázek č. 156 – Zaměstnanci vyjíždějící za prací v rámci obce Velký Beranov v letech 2001 a 2011



Zdroj: [6] ČSÚSLDB, 2014

Míra nezaměstnanosti v obci Velký Beranov je mírně pod průměrem za Českou republiku. Vývoj nezaměstnanosti v obci kopíruje trend v České republice. V letech 2009 a 2010 se dostává do maxima a následně dva roky mírně klesá. Opět se poté dostává do růstu mezi lety 2012 a 2013.

Obrázek č. 157 – Míra nezaměstnanosti v obci Velký Beranov a v ČR v letech 2008 – 2013

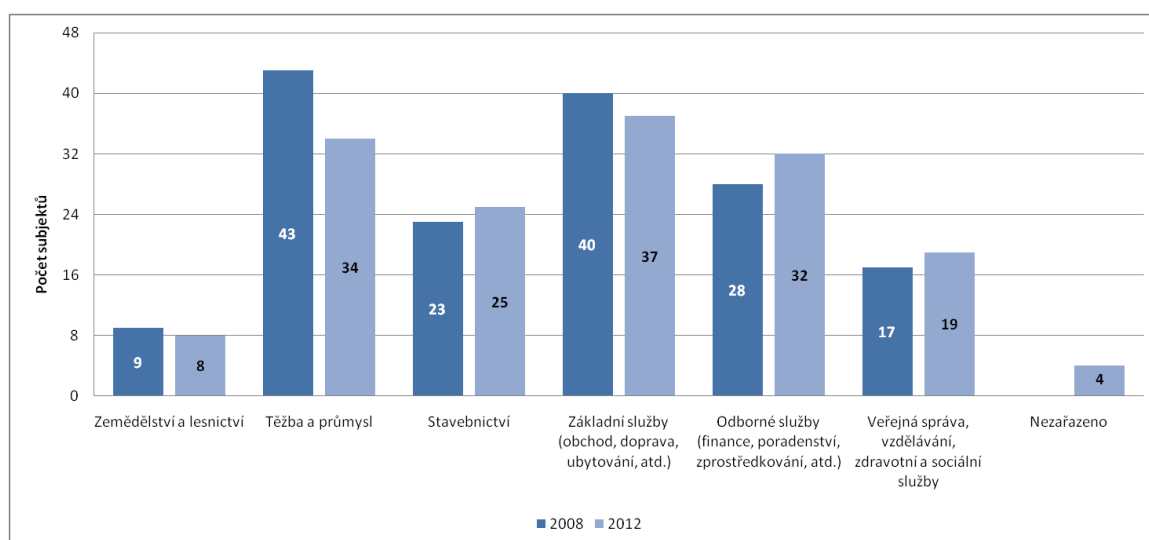


Zdroj: [4] ÚP ČR, 2014

V obci je **pouze jeden zaměstnavatel**, který má více než 20 zaměstnanců. Je jím Zemědělské družstvo Velký Beranov, které se zabývá aktivitami v oblasti smíšeného hospodářství, opravami strojů, ostatními stavebními instalacemi, silniční nákladní dopravou a má mezi 50 a 99 zaměstnanci.

Následující obrázek srovnává změnu odvětvové struktury ekonomických subjektů se sídlem ve Velkém Beranově mezi roky 2008 a 2012. Poklesl počet subjektů působících v zemědělství a lesnictví, těžbě a průmyslu a naopak vzrostl počet subjektů v základních službách a odborných službách a také ve veřejné správě.

Obrázek č. 158 – Srovnání odvětvového zaměření ekonomických subjektů ve Velkém Beranově v letech 2008 a 2012 (sloučené kategorie podle klasifikace NACE)

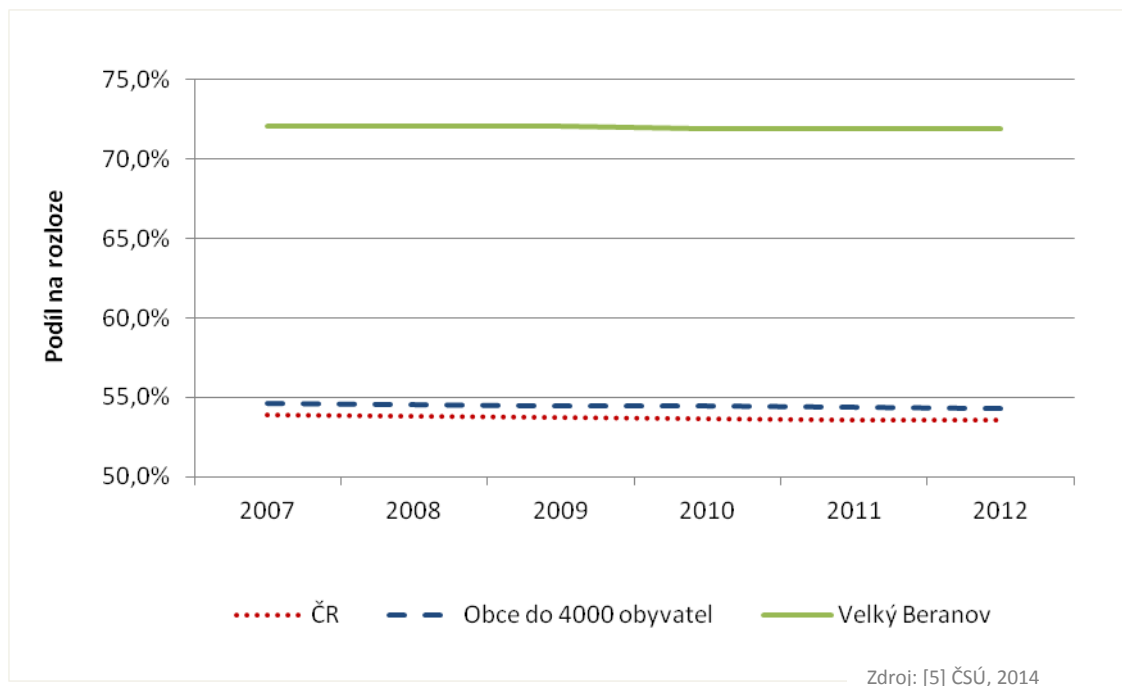


Zdroj: [5] ČSÚ, 2014

(d) Zemědělství a péče o krajinu

Zachovalá, esteticky hodnotná a ekologicky funkční (stabilní) krajina je jedním z klíčových **předpokladů kvality života** na venkově. Jak je patrné z níže uvedeného obrázku, katastrální územní obce Velký Beranov má **vyšší podíl zemědělské půdy** v porovnání s územím srovnatelně velkých obcí ČR i s územím ČR jako celkem. To dokazuje i obrázek, který uvádí přehled jednotlivých typů využití katastrálního území v obci. Na tomto obrázku je jasně vidět největší podíl orné půdy, trvalých travních porostů a lesních pozemků.

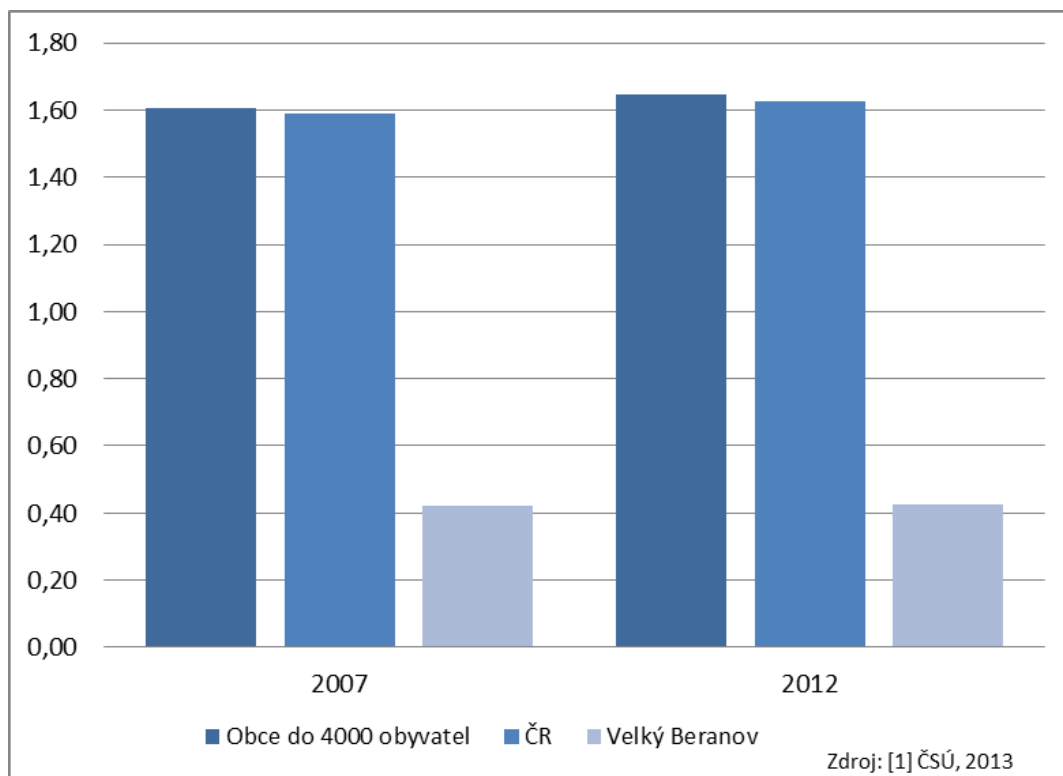
Obrázek č. 159 – Srovnání podílu zemědělské půdy na celkové rozloze obce pro obec Velký Beranov, obce do 4000 obyvatel a pro ČR jako celek v letech 2007 – 2012



Z dalšího obrázku vyplývá, že katastrální území vykazuje výrazně **nižší hodnotu koeficientu ekologické stability** v porovnání se srovnatelným venkovem a ČR jako celkem. Koeficient ekologické stability je ukazatel vyjadřující poměr výměry ekologicky stabilních ploch (např. louky, lesy, rybníky apod.) a ekologicky nestabilních ploch (orná půda, zastavěné plochy apod.). Je to pravděpodobně způsobeno **vyšším podílem orné půdy** v porovnání s oběma srovnávacími skupinami. Tato skutečnost klade zvýšené nároky na **ochranu před půdní erozí** a dalšími jevy souvisejícími s hospodařením na orné půdě.

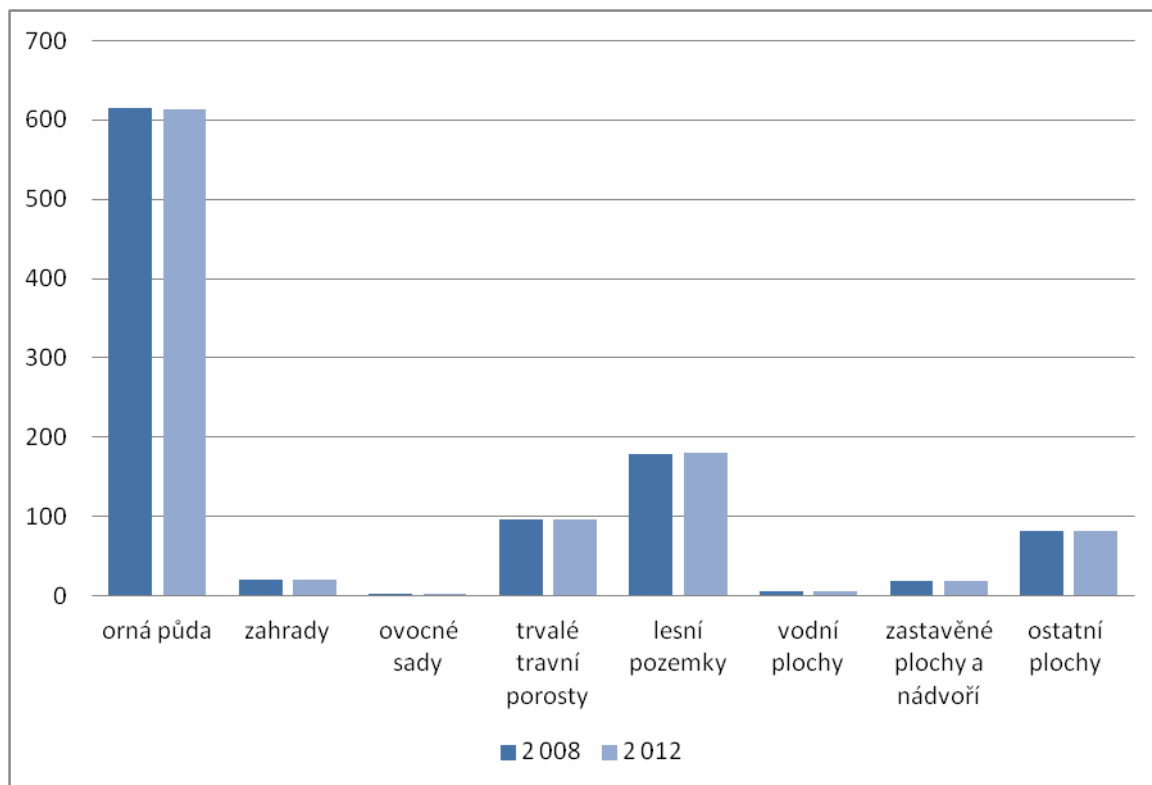
Ve Velkém Beranově je tento koeficient zhruba čtvrtinový ve srovnání s ČR a obcemi do 4000 obyvatel.

Obrázek č. 160 – Koeficient ekologické stability pro obec Velký Beranov, obce do 4000 obyvatel a pro ČR jako celek v letech 2007 a 2012



Hodnota koeficientu ekologické stability pro obec Velký Beranov se v čase výrazně nemění. Příčinu ukazuje srovnání jednotlivých typů využití území katastru obce v letech 2008 a 2012. Ze srovnání je patrné, že plocha využitá pro ornou půdu, stejně jako ostatní typy pozemků **zůstává prakticky stejná.**

Obrázek č. 161 – Rozloha jednotlivých typů využití katastrálního území obce Velký Beranov v letech 2008 a 2012



Zdroj: [5] ČSÚ, 2014

(e) Veřejný život

Pro možné sportovní využití je ve Velkém Beranově jedna tělocvična a jedno hřiště u základní školy a další hřiště je v místní části Nové domky. Dále je tu k dispozici kulturní sál spojený s hospodou. Přímo na kraji vesnice je rybník, nevhodný ke koupání.

K významným pamětihodnostem, na území Velkého Beranova patří např. Kaple svatě Anny na návsi, Památník obětem 2. světové války a pamětní deska vzpomínající na první základní školu v obci.

V obci fungují různé **spolky a sdružení**, které se účastní veřejného života:

- Český svaz chovatelů Velký Beranov
- MS Chalupnické louky Velký Beranov
- SDH Velký Beranov
- TC Vysočina Jeclov
- TJ Družstevník Velký Beranov, o. s.
- Český zahrádkářský svaz Velký Beranov
- Klub plastikových modelářů

(f) Veřejné služby

Ve Velkém Beranově se nachází mateřská škola a základní škola, 1. a 2. stupně. Do ZŠ Velký Beranov dojíždějí žáci z Vysokých Studnic a do 2. stupně i žáci z obce Kozlov.

V Obci Velký Beranov se nachází pouze obecní úřad, žádné jiné sociální zařízení pro občany zde není.

V obci Velký Beranov se nenachází **žádné sociální zařízení pro občany**. Ve Velkém Beranově je ordinace – stomatologa a dětské lékařky. Chybí ordinace praktického lékaře.

Pokud jde o dopravní obslužnost, katastrem obce prochází dálnice D1 s exitem 119 Velký Beranov. Veřejná doprava z V. Beranova a Nových Domků do krajského města je zajišťována městskou hromadnou dopravou. Z místních částí Bradlo a Jeclov je dopravní obslužnost zajišťována autobusovým dopravce ICOM Transport, a.s.

1. 2. 8. 2. Rozvojový potenciál obce Velký Beranov

Tato kapitola se věnuje jednotlivým faktorům, které **ovlivňují rozvojový potenciál obce Velký Beranova**. Jde o územní plánování a rozvojová území, vzdělanost, a bilanci/predikci vlastních prostředků obce pro její rozvoj.

(a) Územní plánování a rozvojová území

Níže uvedená tabulka shrnuje základní informace o aktuálním stavu územně plánovací dokumentace (ÚPD)města a informaci o zapojení do Programu obnovy venkova. Obec má **platnou ÚPD**, kterou průběžně aktualizuje dle zjištěných potřeb. Na ÚPD pak navazují některé důležité **projektové záměry** uvedené v návrhové části této strategie.

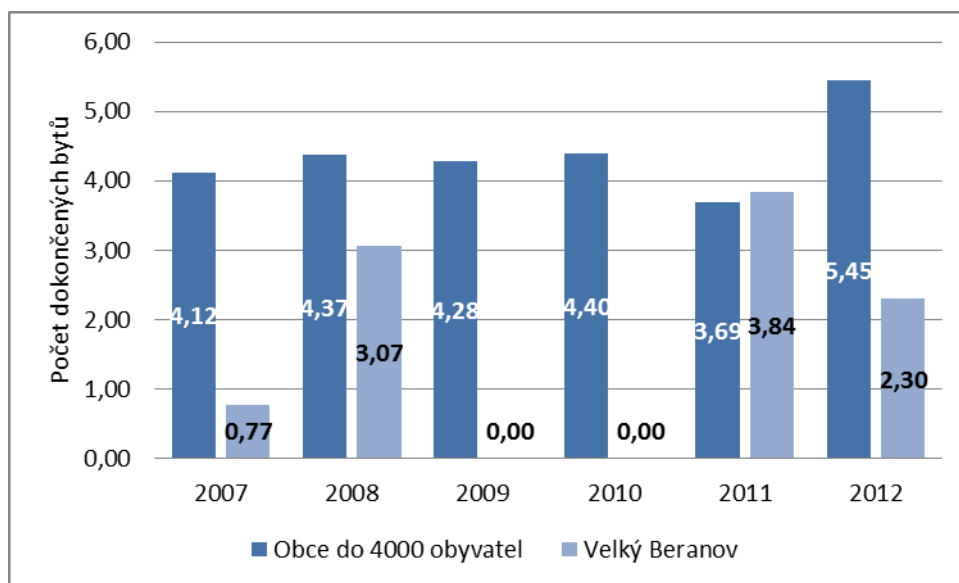
Tabulka č. 26 – Základní informace o zapojení do Programu obnovy venkova a o stavu územního plánování obce Velký Beranov

Zapojení obce do Programu obnovy venkova	Ano
Územně plánovací dokumentace (ÚPD)	2006
Datum poslední aktualizace ÚPD	Nebyla aktualizována
Zpracovatel stávající ÚPD	URBANISTICKÉ STŘEDISKO JIHLAVA, spol. s r. o, .Matky Boží 11, 586 01 Jihlava
Další platné strategické dokumenty obce	Ne

Zdroj: [12] Magistrát města Jihlavy

Důležitým typem rozvojových území, kterému byla věnována zvýšená pozornost při přípravě strategie, jsou plochy určené pro **plánovanou bytovou výstavbu**. Z následujícího obrázku vyplývá, že nebyl dokončen žádný byt na 1000 obyvatel v obci Velký Beranov mezi roky 2009 – 2010. V roce 2011 bylo dokončeno téměř 4 byty na 1000 obyvatel a v roce 2012 dva byty.

Obrázek č. 162 – Počet dokončených bytů přepočtený na 1000 obyvatel pro obce Velký Beranov a obce ČR do 4000 obyvatel

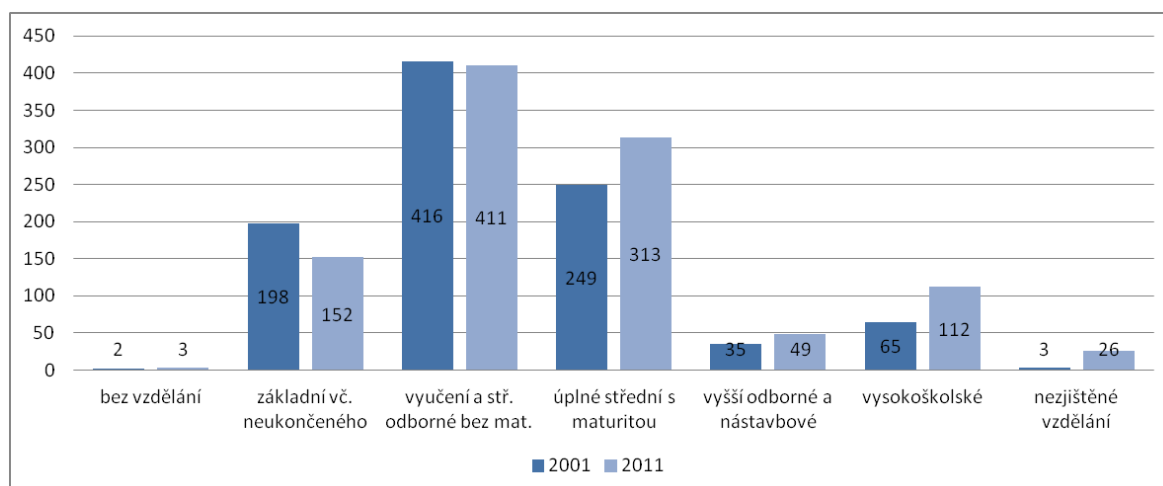


Zdroj: [6] ČSÚ SLDB, 2014

(b) Vzdělanostní struktura

Důležitým indikátorem lidského potenciálu území je **vzdělanostní struktura** jeho obyvatelstva. Porovnání jejího vývoje v letech 2001 a 2011 je znázorněno na obrázku níže. V obci Velký Beranov byl mezi lety 2001 a 2011 zaznamenán pokles obyvatel se základním vzděláním a mírný pokles vyučených. Počet středoškolsky a vysokoškolsky vzdělaných obyvatel naopak vzrostl.

Obrázek č. 163 - Porovnání vzdělanostní struktury obyvatel obce Velký Beranov v letech 2001 a 2011

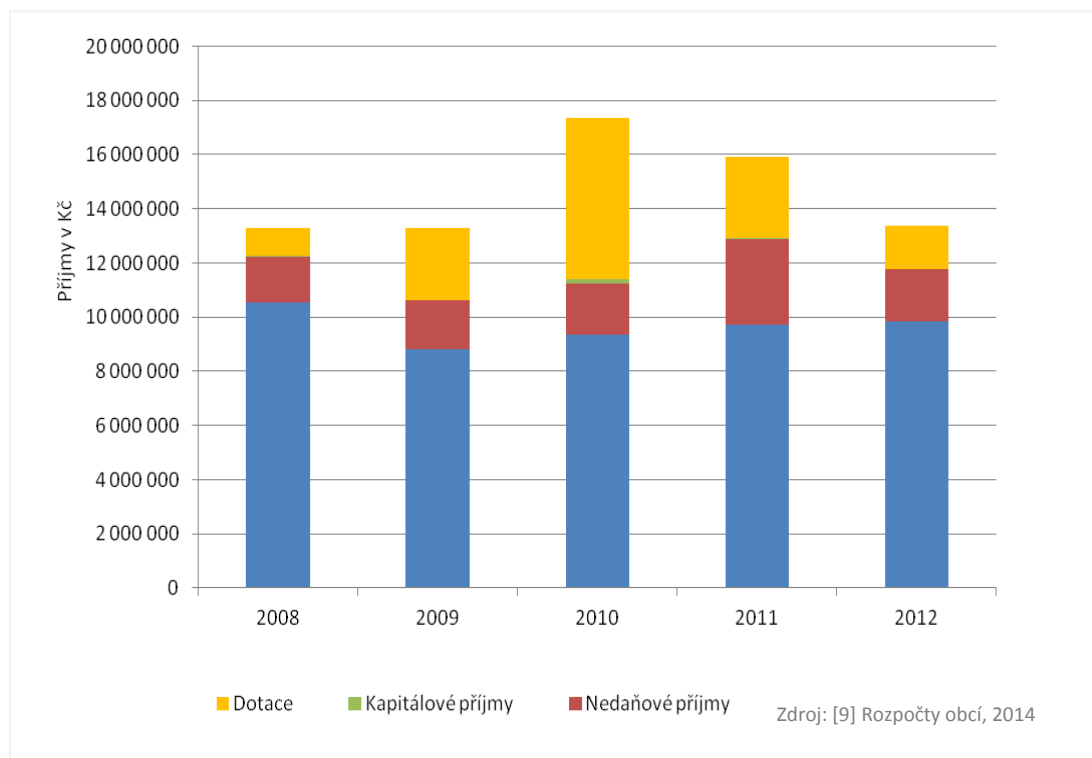


(c) Vlastní prostředky území

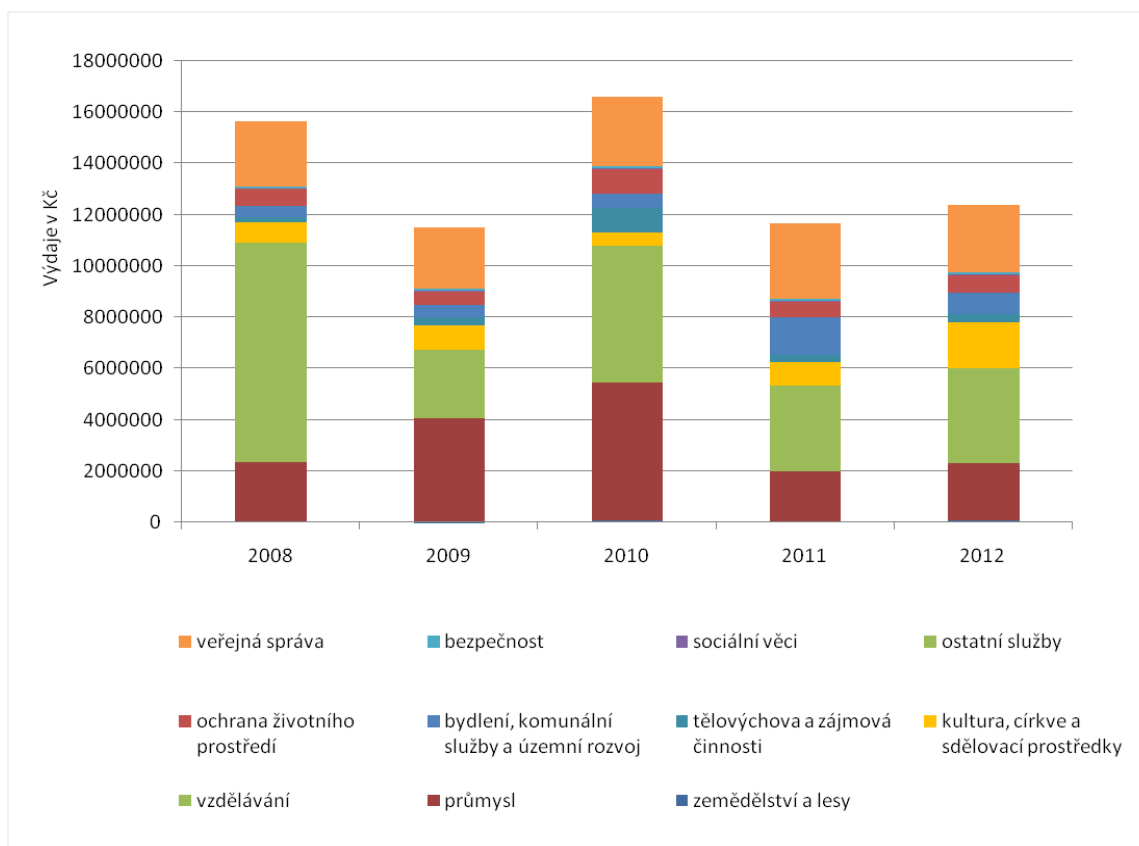
Cílem této kapitoly je specifikovat předpokládanou **výši vlastních prostředků území** k zajištění vícezdrojového financování rozvojových projektů pro období 2014 – 2022. Na níže uvedených dvou obrázcích je struktura příjmů a výdajů obce Velký Beranov v letech 2008 až 2012.

Příjmy jsou mezi lety 2008 a 2012 stabilní a pohybují se zhruba ve výši 14 milionů Kč. Pouze v roce 2010 je patrné navýšení příjmů a to především díky získaným dotacím.

Obrázek č. 164 – Jednotlivé typy příjmů obce Velký Beranov v letech 2008 – 2012



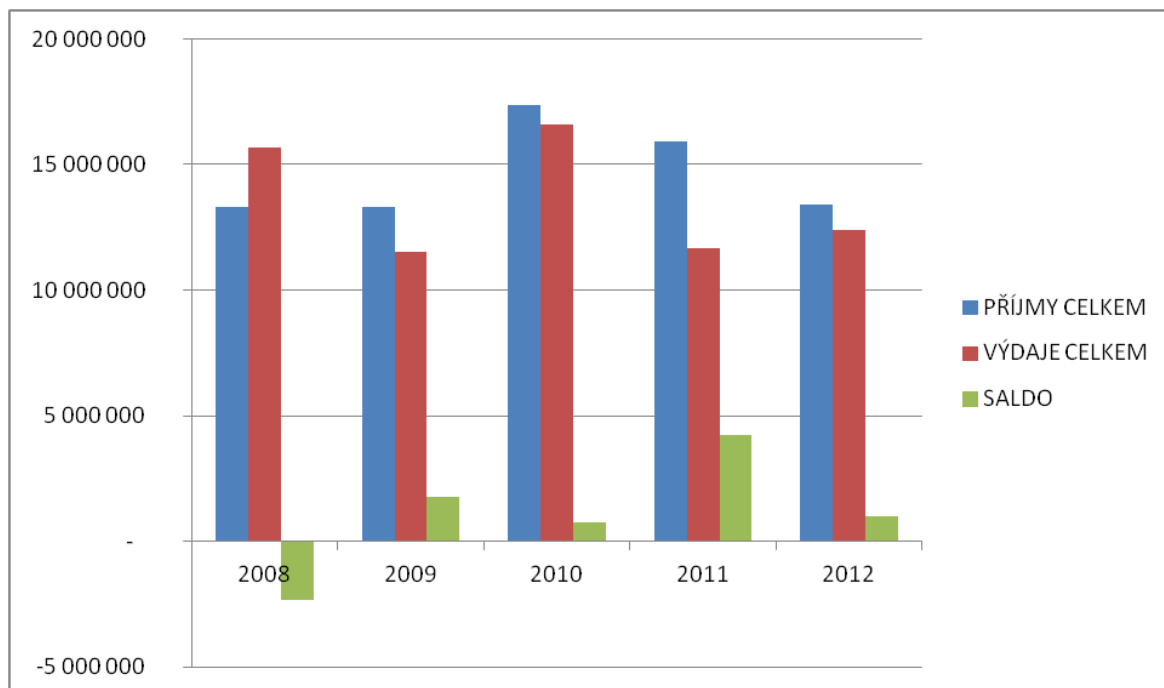
Obrázek č. 165 – Druhové určení výdajů obce Velký Beranov v letech 2008 – 2012



Zdroj: [9] Rozpočty obcí, 2014

Výdajová struktura se v obci mění v průběhu sledovaného období a to nejčastěji v položce výdajů na vzdělávání a průmysl. V roce 2012 je určeno téměř 4 000 000 Kč na vzdělávání a více než 2 000 000 Kč na průmysl a necelé dva miliony na kulturu a církve.

Obrázek č. 166 – Bilance příjmů a výdajů obce Velký Beranov v letech 2008 - 2012



Zdroj: [9] Rozpočty obcí, 2014

Bilance obce Velký Beranov vykazuje kromě roku 2008 pozitivní saldo. V roce 2012 je rozdíl příjmové a výdajové části rozpočtu 1 milion Kč.

1.2.8.3. SWOT analýza obce Velký Beranov

Následující SWOT analýza obce Velký Beranov vychází jednak z výše uvedené analytické části, jednak z dalších informací získaných z území prostřednictvím zapojení místních aktérů (různé typy dotazníků strukturované rozhovory, komunitní projednávání, činnost pracovních skupin apod.)

Analýza je zpracována podle stejné struktury jako výše uvedená analytická část a má těchto 5 základních částí:

Obyvatelstvo obce a její území	
Silné stránky	Slabé stránky
<ul style="list-style-type: none"> - MHD spojení s krajským městem Jihlava - hlavní nájezd na dálnici D1 	<ul style="list-style-type: none"> - velká hlučnost dálnice
Příležitosti	Hrozby
<ul style="list-style-type: none"> - protihluková stěna od dálnice (zelený pruh) - příprava pozemků pro výstavbu <p>výstavba seniorských a soc. malých bytů</p>	<ul style="list-style-type: none"> - odliv dění z obce z důvodu dojíždění do zaměstnání a škol do Jihlavy

Hmotná infrastruktura	
Silné stránky	Slabé stránky
<ul style="list-style-type: none"> - udržované veřejné budovy – obecní úřad, hasičská zbrojnice, kulturní dům - ZŠ a MŠ - plynofikace - veřejný vodovod - hřiště ve V. Beranově - kaple - Cyklotrasa Jihlava – Třebíč- Raabs 	<ul style="list-style-type: none"> - špatný technický stav dalších veřejných budov - rekonstrukce a dostavba kanalizace a ČOV - chybí silniční obchvat V. Beranov – N. Domky (nájezd na D1 přes obec) - špatný stav místních komunikací - chybí nebo špatný stav chodníků - chybí chodníky, přechody - chybí hřiště na N. Domkách - chybí MŠ na N. Domkách - spojení s Jihlavou (MHD) s velkým časovým odstupem
Příležitost	Hrozby
<ul style="list-style-type: none"> - investice do veřejných budov - zlepšení vzhledu obce - nárůst pracovních míst ve stavebnictví - nová pracovní místa na provoz a údržbu ČOV a kanalizace - rozšíření sportovních aktivit 	<ul style="list-style-type: none"> - odliv dění z obce z důvodu krátkého dojezdu do Jihlavy - po realizaci ČOV a kanalizace obec nebude mít finanční prostředky na další údržbu veř. Budov a další investice

Zaměstnanost a ekonomika vč. cestovního ruchu	
Silné stránky	Slabé stránky
<ul style="list-style-type: none"> - drobní podnikatelé (truhlářství, klempířství, autoopravna, autodíly,) 	<ul style="list-style-type: none"> - chybí rozvoj podnikání - drahé prostory k pronájmu, málo pracovních míst
Příležitosti	Hrozby
<ul style="list-style-type: none"> - podpora místních řemeslníků a živnostníků - upřednostňování regionálních podnikatelů v regionálních zakázkách - vytváření podmínek pro sezonní práce 	<ul style="list-style-type: none"> - úbytek pracovních míst v místě

Zemědělství a péče o krajinu	
Silné stránky	Slabé stránky
<ul style="list-style-type: none"> - Aktivní drobní soukromí zemědělci - atraktivní krajina s typickým rázem Vysočiny: hluboké lesy s významným zdrojem podzemní kvalitní vody tzv. „Rytířsko „ zásobující obce V. Beranov, Kozlov, Luka n. Jihl., Bítovčice, V. Studnice 	<ul style="list-style-type: none"> - rozšíření kontejnerů na tříděný odpad + bioodpad - chybí protipovodňová opatření -poldry - existence centrální skládky v Henčově – ničení všech komunikací v obci, zejména místní části Nové Domky - není koupaliště, ani čisté rybníky (odbahnění, zpevnění hrází)
Příležitosti	Hrozby
<ul style="list-style-type: none"> - provedení pozemkových úprav - podpora a vytvoření podmínek pro malé zemědělce 	<ul style="list-style-type: none"> - zánik činností podnikání v zemědělství - ekologické ohrožení související se zemědělskou činností

Veřejný život	
Silné stránky	Slabé stránky
<ul style="list-style-type: none"> - aktivní spolky (SDH, rybáři,...) - tradiční akce – poutě, stavění Májky,... - zpravodaj - Webové stránky 	<ul style="list-style-type: none"> - chybí kroužky pro děti, důchodce - Chybí klubovna pro mládež a soc. zázemí v požární zbrojnici - Málo společenských akcí: promítání filmů, disko, koncerty, zábavy...) - Málo společenských akcí: promítání filmů, disko, koncerty, zábavy...)
Příležitosti	Hrozby
<ul style="list-style-type: none"> - podpora spolků při práci s dětmi a mládeží - podpora společenských akcí 	<ul style="list-style-type: none"> - pokles zájmu občanů o dění na obci

Veřejné služby	
Silné stránky	Slabé stránky
<ul style="list-style-type: none"> - autobusové spojení s krajským městem - ZŠ a MŠ - MHD 	<ul style="list-style-type: none"> - chybí lékařská péče – nutnost dojíždění - nejsou obchody s oblečením, kavárna - chybí bankomat
Příležitosti	Hrozby
<ul style="list-style-type: none"> - zajistit praktického lékaře 	<ul style="list-style-type: none"> -

1.2.9. OBEC VYSOKÉ STUDNICE

Obec Vysoké Studnice se nachází 10 km na východ od Jihlavy na staré silnici do Brna, v jižní části Českomoravské vrchoviny. Obec se rozkládá v nadmořské 550-598 m n.m. Nejvyšším bodem katastru je Pahorek o výšce 607 m n.m. Katastrem obce prochází evropské rozvodí, rozdělující vody Severního a Černého moře.

Katastrální výměra obce je **6,67 km²**

Obrázek č. 167 – Katastrální území obce Vysoké Studnice



Zdroj: [11] MAS LEADER - Loucko, 2004

1. 2. 9. 1. Současný stav, problémy a potřeby obce Vysoké Studnice

Současný stav a potřeby obce jsou analyzovány po následujících oblastech – obyvatelstvo (demografie), hmotná infrastruktura, zaměstnanost a ekonomika, zemědělství a péče o krajinu, veřejný život a veřejné služby.

(a) Obyvatelstvo obce

V roce 2012 bylo v obci evidováno **391 obyvatel**.

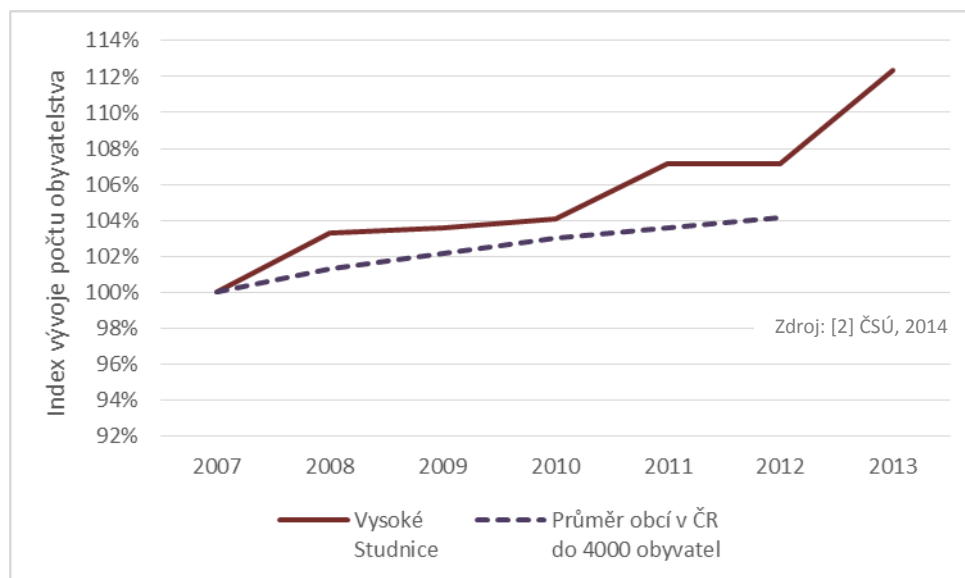
Tabulka č. 27 – Počet obyvatel obce Vysoké Studnice v letech 1991, 2001 a 2011

Obec	Místní část	1991	2001	2011	% změna: r. 2011 oproti r. 1991	Absolutní změna mezi r. 2011 a r. 1991
Vysoké Studnice	-	330	339	386	17,0%	56

Zdroj: [6] ČSÚ SLDB, 2014

Index vývoje počtu obyvatel v obci Vysoké Studnice (znázorněný níže na obrázku) je ve srovnání s obcemi do 4000 obyvatel mírně nad tímto průměrem již od roku 2007 až do roku 2012, kdy měřené období pro účely této strategie končí.

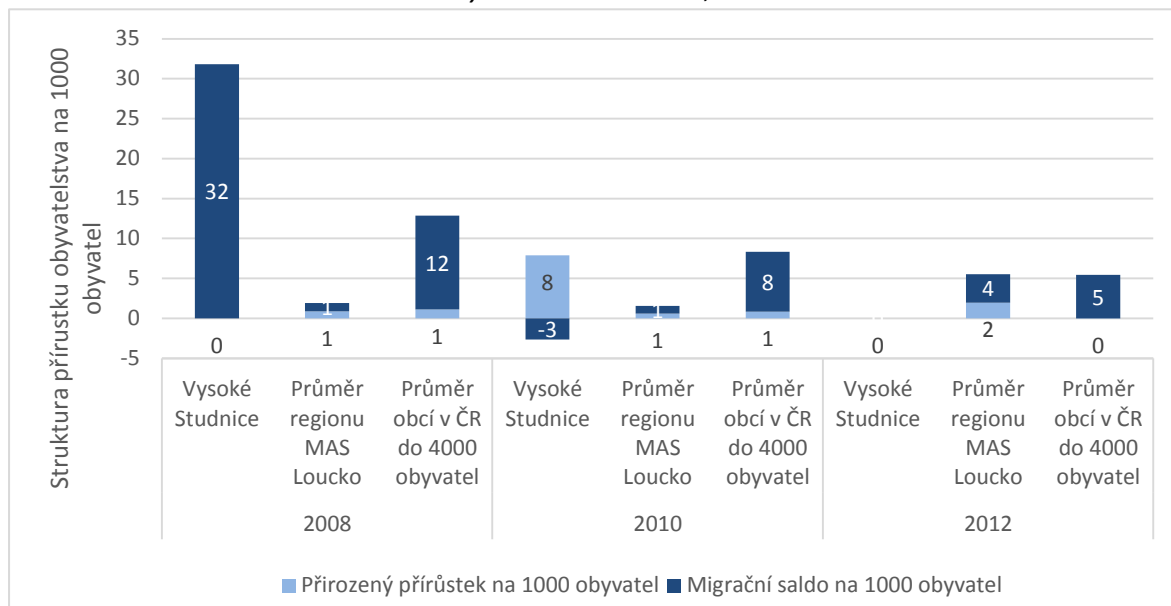
Obrázek č. 168 – Index vývoje počtu obyvatel obce Vysoké Studnice od roku 2007 v porovnání se všemi obcemi ČR do 4000 obyvatel



Zdroj: [2] ČSÚ, 2014

Přírůstek obyvatelstva v obci Vysoké Studnice je v roce 2012 nulový, zatím co v roce 2010 je přírůstek pozitivní způsobený kladným přirozeným přírůstkem a v roce 2008 je přírůstek způsoben přistěhováním obyvatel do obce.

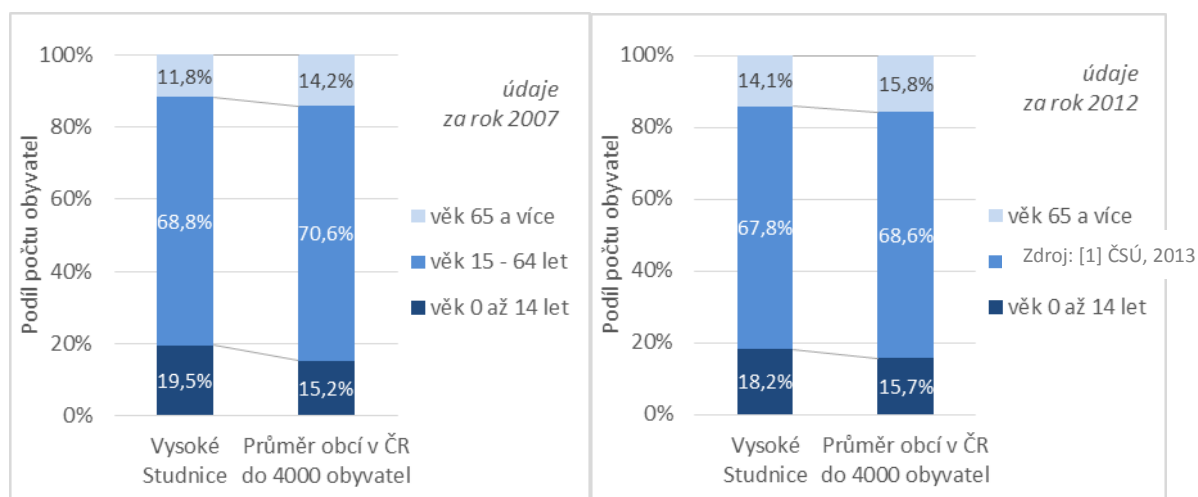
Obrázek č. 169 – Srovnání přirozeného přírůstku a migračního salda pro obec Vysoké Studnice, MAS LEADER - Loucko a obce ČR do 4000 obyvatel v letech 2008, 2010 a 2012



Zdroj: [2] ČSÚ, 2014

Na obrázku níže je uvedeno srovnání věkové struktury obyvatelstva obce Vysoké Studnice a venkovských obcí ČR do 4000 obyvatel v letech 2007 a 2012. Z obrázku je patrné, že v uvedeném pětiletém období populace obce v porovnání se podobnými venkovskými obcemi změnila v produktivním věku tj. skupině 15 – 64 let – **nárůst o cca 3 %**.

Obrázek č. 170 – Změna věkové struktury obyvatel obce Vysoké Studnice mezi roky 2007 a 2012 v porovnání se všemi obcemi ČR do 4000 obyvatel



Zdroj: [1] ČSÚ, 2013

(b) Hmotná infrastruktura

Mezi veřejnou infrastrukturu na území obce Vysoké Studnice patří veřejné budovy, inženýrské sítě, dopravní infrastruktura, zázemí pro volný čas, veřejná prostranství, památky apod.

- Další velmi důležitou součástí veřejné infrastruktury jsou **inženýrské sítě**. Obec má vybudovanou jednotnou kanalizaci se zaústěním do biologických rybníků pod obcí.

Obec je zásobována ze skupinového vodovodu Velký Beranov - Luka nad Jihlavou – Bítovčice - Vysoké Studnice. Zdrojem vody je prameniště Rytířsko. Koncepte zásobování obce pitnou vodou se nemění.

Většina území obce je plynofikována.

Pokud jde o další inženýrské sítě (rozvoj elektřiny či veřejného osvětlení), plánuje obec v následujících letech rekonstrukci a rozšíření veřejného osvětlení z veřejných zdrojů.

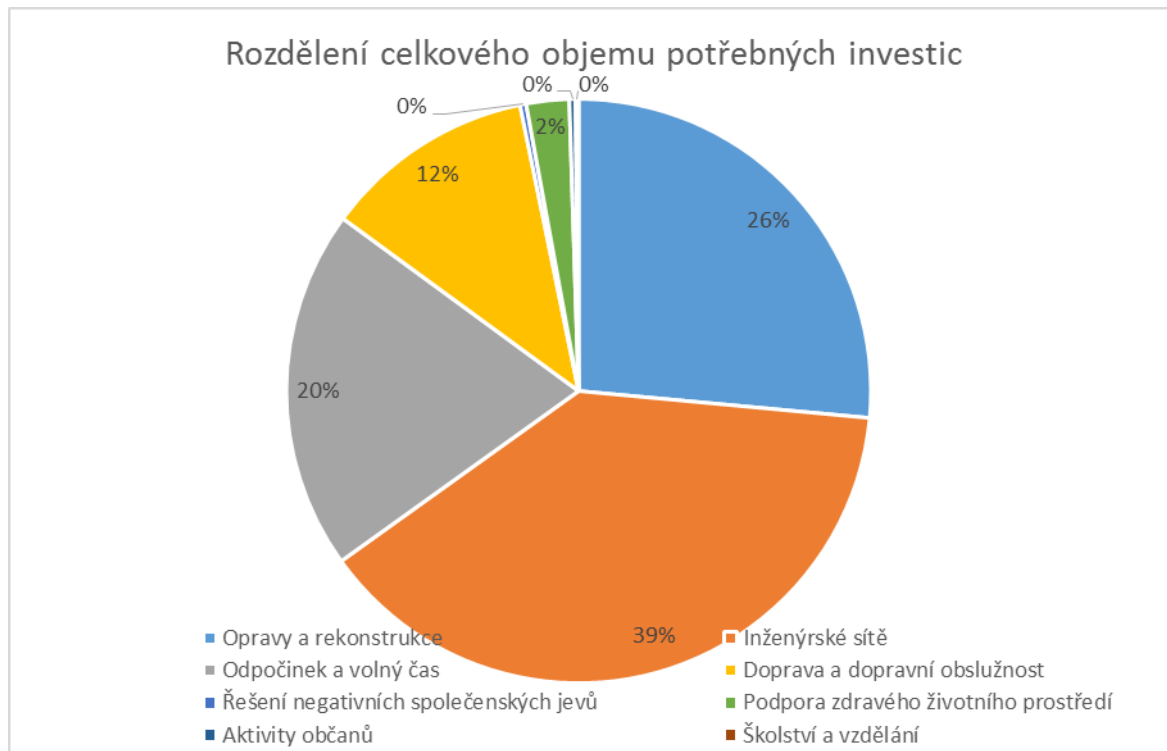
- Další dlouhodobě pod-investovanou oblastí veřejné infrastruktury je **infrastruktura pro regionální mobilitu**. Jde jednak o silnice a cesty, jednak o budování pěších tras.
- Ve Vysokých Studnicích se nachází památky – kostel Nejsvětější Trojice včetně tří kapliček a hřbitova s ohradní zdí a socha svatého Jana Nepomuckého.

Na územích Vysokých Studnic se nachází několik významných křížků.

- V rámci mapování potřeb území byl zjištěn také stav a rozvojové plány v oblasti dostupného **zázemí pro volný čas a odpočinek** v prostorách stávající požární nádrže.
- V rámci zjišťování rozvojových potřeb obce Vysoké Studnice v oblasti hmotné infrastruktury bylo provedeno **mapování** ve spolupráci se samosprávou obce. V následujícím textu jsou uvedeny výsledky tohoto mapování – **struktura plánovaných projektů/investic** podle témat, finanční náročnosti a očekávaného data ukončení.

Na níže uvedeném obrázku je znázorněno rozdělení celkového objemu potřebných investic do hmotné infrastruktury mezi jednotlivé tematické oblasti. Z obrázku je patrné, že více cca 40% všech investičních prostředků má směřovat **do rekonstrukcí inženýrských sítí** jako např. do kanalizace, vodovodů veřejného osvětlení. Na druhém místě podle investiční náročnosti jsou opravy a rekonstrukce místních komunikací a chodníků a sportovišť.

Obrázek č. 171 – Rozdělení celkového objemu potřebných investic do hmotné infrastruktury ve Vysokých Studnicích mezi jednotlivé tematické oblasti



Zdroj: [8] MAS LEADER - Loucko, 2014

➤ V rámci přípravy strategie byly zjišťovány investiční potřeby či investiční záměry obce Vysoké Studnice v **oblasti hmotné infrastruktury** a to v kategoriích:

- Veřejné budovy
- Inženýrské sítě
- Pozemní komunikace (silnice, cesty, chodníky a cyklostezky)
- Nemovitě památky
- Zázemí pro odpočinek a volnočasové aktivity

Tyto investiční záměry jsou finančně i časově velice náročné a je nutné postupovat dle finančních možností obce Vysoké Studnice.

V kategorii „**Veřejné budovy**“ plánuje obec Vysoké Studnic investovat jak do údržby, tak i do rekonstrukcí nemovitostí v majetku obce. Tímto majetkem je například budova obecního úřadu, kde by byly provedeny i stavební úpravy za účelem vytvoření prostor pro služby jako např. kadeřnictví. Dále se plánuje přestavba bývalé hasičské zbrojnice či objekt bývalé moštárny. Rekonstrukcí by měla projít i budova hostince.

V kategorii „**Inženýrské sítě**“ jsou plánovány aktivity dotýkající se rekonstrukcí stávajících a dostavba nových kanalizací, rekonstrukce vodovodních řadů, VDJ a hledání nových zdrojů vody. Do této kategorie jsou zahrnuty i rekonstrukce a rozšíření VO, místní rozhlas, internetové spojení apod.

V kategorii „**Pozemní komunikace (silnice, cesty, chodníky a cyklostezky)**“ jsou plánovány převážně rekonstrukce stávajících místních komunikací, rekonstrukce a dostavba. Obec má záměr obnovovat místní polní a lesní cesty, budovat vycházkové trasy.

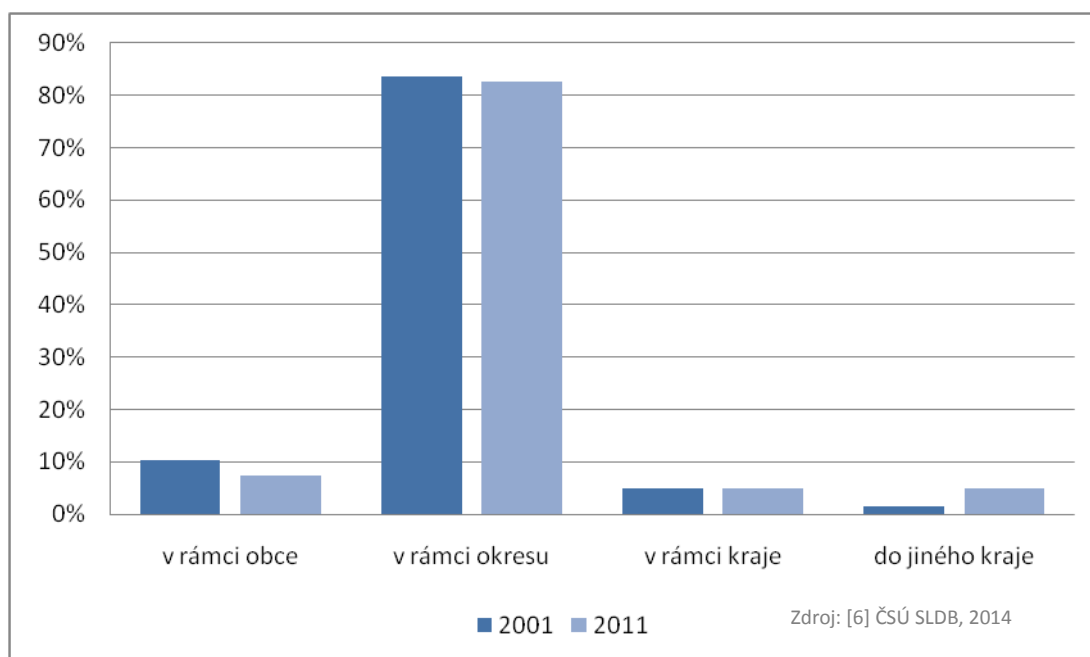
V kategorii „**Nemovitě památky**“ je záměrem obce se věnovat údržbě a rekonstrukcím památek nejenom kulturních, ale i místního významu. Sem patří kostel – nátěry šindelové střechy a úprava horního patra věže na vyhlídku, kaple – rekonstrukce fasád, střech, rekonstrukce ohradní zdi kolem hřbitova, či socha Sv. J. Nepomuckého.

V kategorii „**Zázemí pro odpočinek a volnočasové aktivity**“ jsou připravovány záměry jako např. výstavba víceúčelového hřiště, rekonstrukce fotbalového hřiště, přestavba stávající požární nádrže na přírodní koupaliště včetně revitalizace okolního prostranství a realizace geoparku.

(c) Zaměstnanost a ekonomika

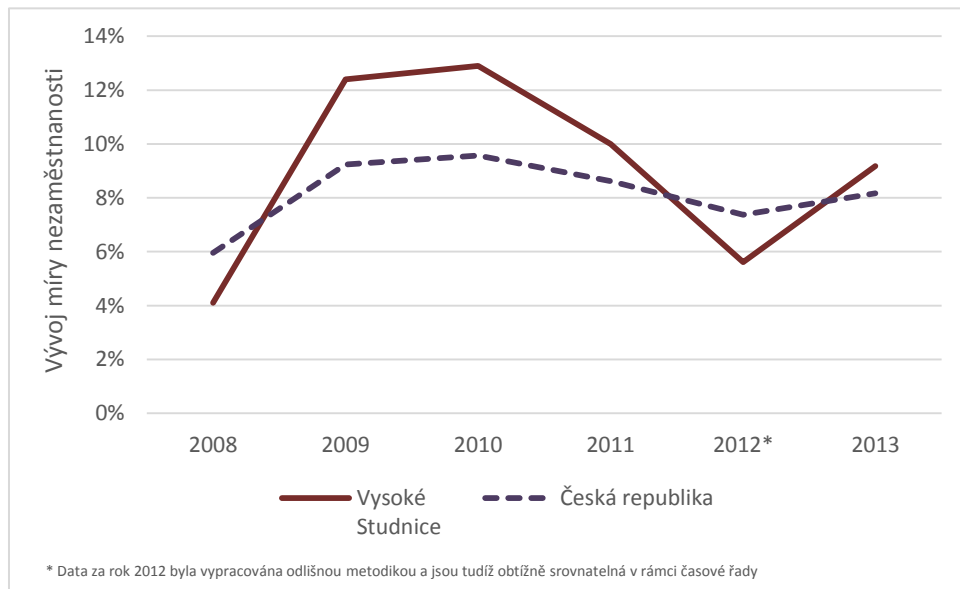
Tento oddíl se zabývá zaměstnaností a ekonomickou činností na území obce Vysoké Studnice. Níže uvedená tabulka obsahuje srovnání podílu občanů obce **vyjíždějících z obce za prací** v roce 2001 a 2011. I v obci Vysoké Studnice je rozložení obyvatel vyjíždějících za prací shodný s ostatními obcemi, tedy nejvíce obyvatel vyjíždí za prací v rámci okresu. Necelých 10% vyjíždí za prací v rámci obce, v rámci kraje a do jiného kraje.

Obrázek č. 172 – Zaměstnanci vyjíždějící za prací v rámci obce Vysoké Studnice v letech 2001 a 2011



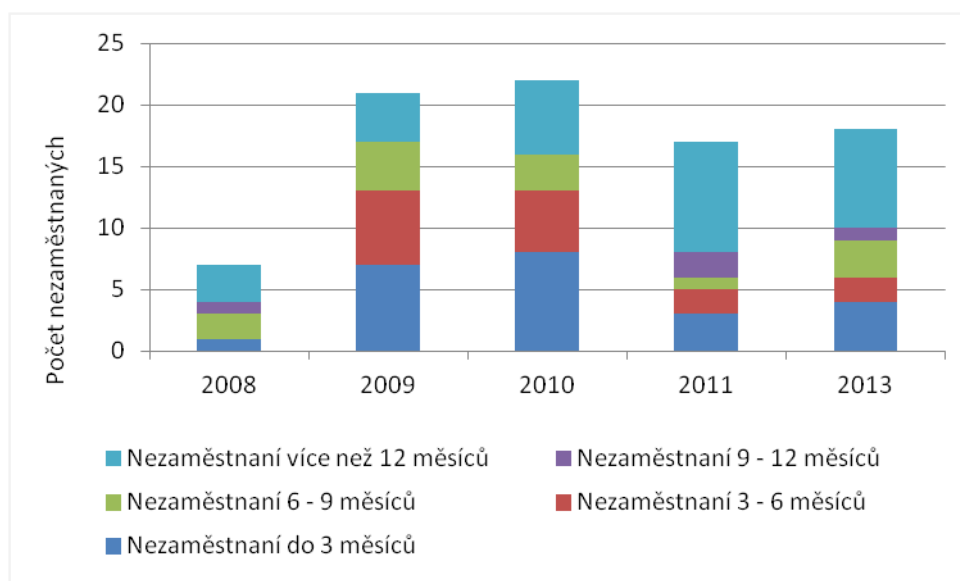
Nezaměstnanost v obci Vysoké Studnice je mezi lety 2008 a 2011 nad průměrem nezaměstnanosti v České republice a dostává se ve svém maximu v roce 2010 až na 13%. V roce 2013 opět nezaměstnanost roste a znovu se dostává nad průměr v ČR.

Obrázek č. 173 – Míra nezaměstnanosti v obci Vysoké Studnice a v ČR v letech 2008 – 2013



Vývoj nezaměstnanosti podle délky je možné sledovat na grafu pod tímto textem. Jak je patrné, tak nejvíce nezaměstnaných je v posledních dvou letech nad 12 měsíců a následně krátkodobě nezaměstnaných do 3 měsíců.

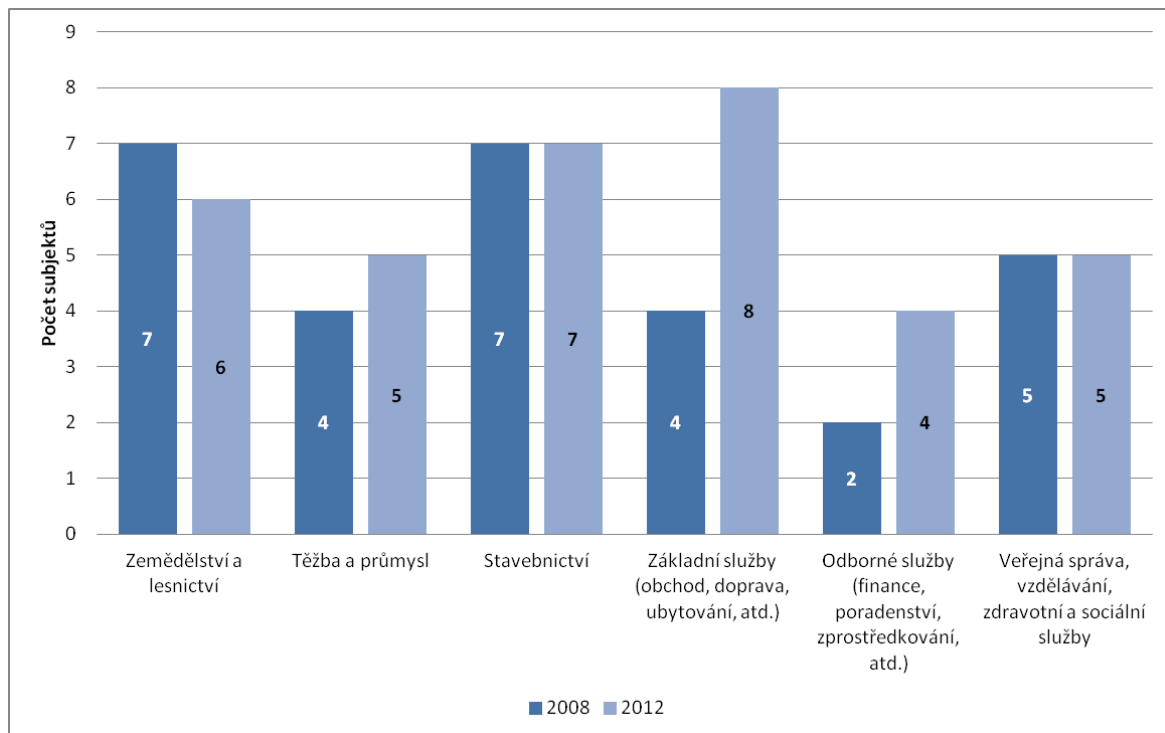
Obrázek č. 174 – Struktura nezaměstnaných v obci Vysoké Studnice podle délky nezaměstnanosti v letech 2008, 2009, 2010, 2011 a 2013



Zdroj: [4] ÚP ČR, 2014

V obci klesl počet subjektů působících v zemědělství a lesnictví mezi lety 2008 a 2012 a narostl počet subjektů poskytujících základní i odborné služby. U ostatních subjektů zůstal počet nezměněn, jak je vidět na níže uvedeném obrázku.

Obrázek č. 175 – Srovnání odvětvového zaměření ekonomických subjektů v obci Vysoké Studnice v letech 2008 a 2012 (sloučené kategorie podle klasifikace NACE)



Zdroj: [5] ČSÚ, 2014

Tabulka č. 28 – Největší zaměstnavatel

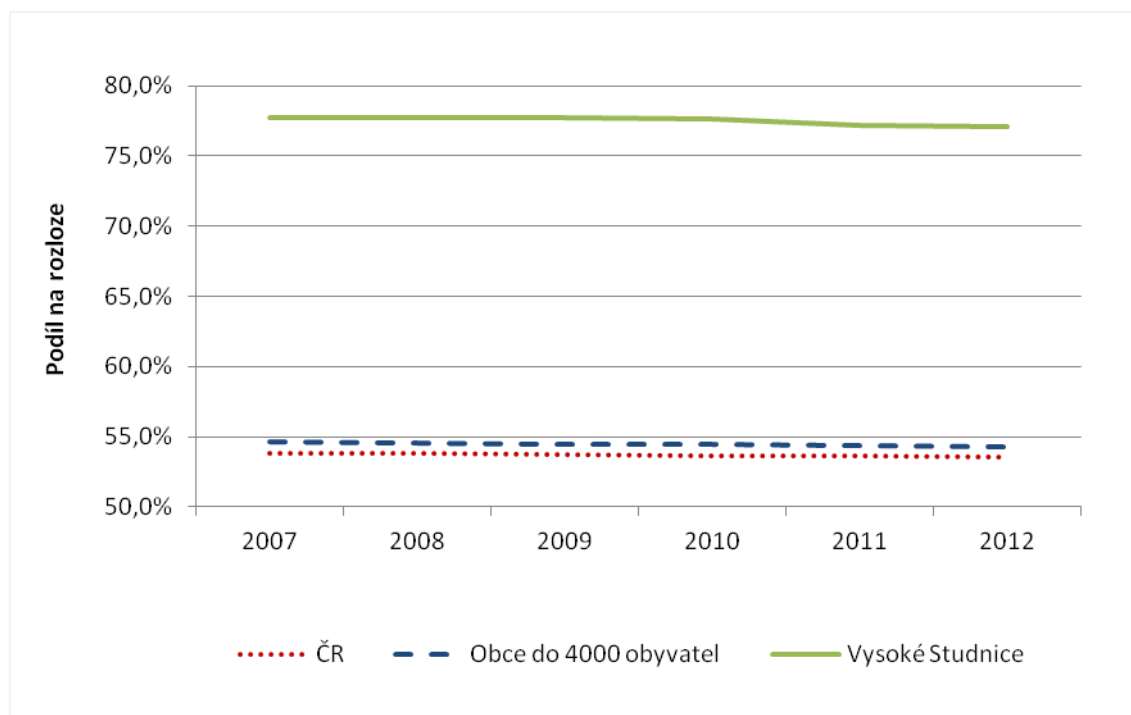
Název zaměstnavatele	Obor	Počet zaměstnanců
LUKA, a.s., provozovna Vysoké Studnice	smíšené hospodářství, oprava a údržba zem. Strojů	25-49

Zdroj: [8] MAS LEADER - Loucko, 2014

(d) Zemědělství a péče o krajinu

Zachovalá, esteticky hodnotná a ekologicky funkční (stabilní) krajina je jedním z klíčových **předpokladů kvality života** na venkově. Jak je patrné z níže uvedeného obrázku, katastrální území obce Vysoké Studnice má **vyšší podíl zemědělské půdy** v porovnání s územím srovnatelně velkých obcí ČR i s územím ČR jako celkem.

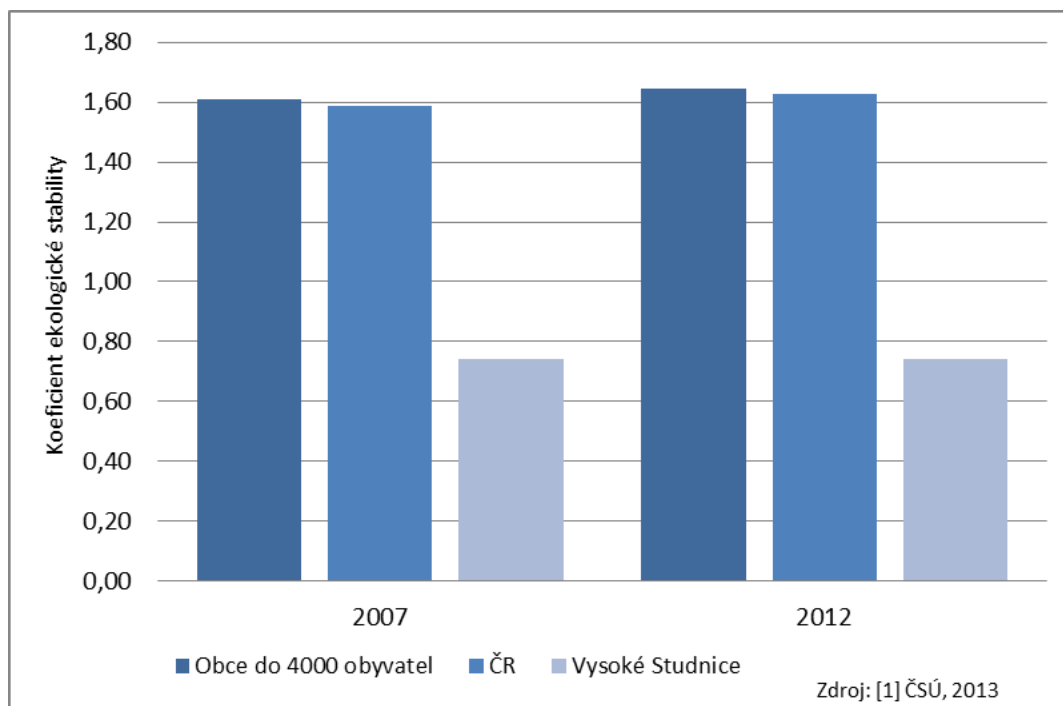
Obrázek č. 176 – Srovnání podílu zemědělské půdy na celkové rozloze obce pro obec Vysoké Studnice, obce do 4000 obyvatel a pro ČR jako celek v letech 2007 – 2012



Zdroj: [1] ČSÚ, 2013

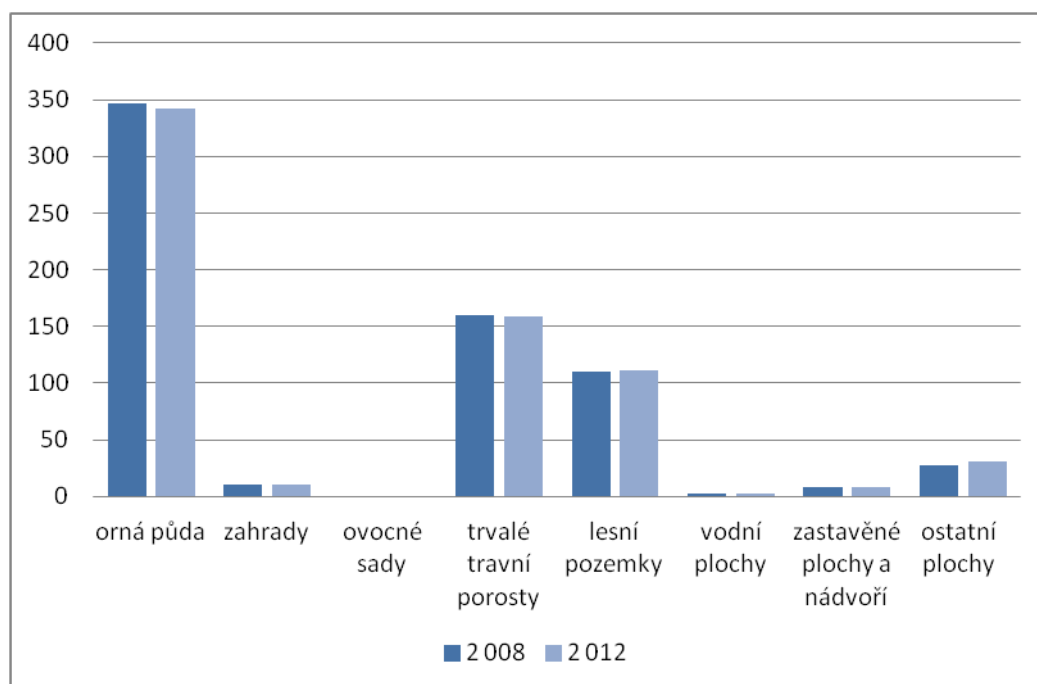
Z dalšího obrázku vyplývá, že katastrální území vykazuje **nižší hodnotu koeficientu ekologické stability** v porovnání se srovnatelným venkovem. Co se týká srovnání s celou Českou republikou, tak obec Vysoké Studnice vykazuje **nižší hodnotu koeficientu**. Koeficient ekologické stability je ukazatel vyjadřující poměr výměry ekologicky stabilních ploch (např. louky, lesy, rybníky apod.) a ekologicky nestabilních ploch (orná půda, zastavěné plochy apod.).

Obrázek č. 177 – Koefficient ekologické stability pro obec Vysoké Studnice, obce do 4000 obyvatel a pro ČR jako celek v letech 2007 a 2012



V obci je zemědělská půda využívána zejména jako půda orná, následně jako trvalé travní porosty a lesní pozemky. Tak je tomu jak ve sledovaném roce 2008 i v roce 2012.

Obrázek č. 178 – Rozloha jednotlivých typů využití katastrálního území obce Vysoké Studnice v letech 2008 a 2012



Zdroj: [1] ČSÚ, 2013

(e) Veřejný život

Nabídka veřejných akcí a zájmových aktivit je důležitým **předpokladem pro kvalitu života** v obci.

Sportovní a kulturní vyžití v obci zajišťují **místní spolky**:

- SDH Vysoké Studnice
- MS „Pahorek“
- občanské sdružení „Pampeliška“
- Klub žen

Uvedené spolky každoročně pořádají **desítky akcí pro veřejnost** a zabezpečují tak bohatý kulturní život ve Vysokých Studnicích. Ze **sportovních a kulturních akcí**, které se v obci konají, je možné jmenovat například:

- nohejbalový turnaj;
- oslavy dne dětí a pálení čarodějnic spojené se soutěžemi pro děti;
- velikonoční a vánoční výstava (pořádá Klub žen);
- ples SDH a Klubu žen, Pampelišky;
- pouťová zábava;
- oslava dne matek s besídkou dětí z MŠ.

V obci je vybudované dětské hřiště.

(f) Veřejné služby

Vybavenost veřejnými službami v obci Vysoké Studnice je malá. Je zde obecní úřad a mateřská škola „Studnička“. Na základní školu dojíždí děti převážně do Velkého Beranova.

V obci se nenachází žádné sociální zařízení pro občany. Nejbližší domov s pečovatelskou službou může nabídnout městyš Luka nad Jihlavou. V obci se nenachází ani žádná lékařská ordinace. Nejbližší dostupné zdravotní středisko je v Lukách nad Jihlavou.

Pokud jde o dopravní obslužnost, obec se rozkládá u silnice druhé třídy č. II/602. Veřejnou dopravu převážně zajišťuje autobusový dopravce ICOM Transport, a.s.

1.2.9.2 Rozvojový potenciál obce Vysoké Studnice

Tato kapitola se věnuje jednotlivým faktorům, které **ovlivňují rozvojový potenciál obce Vysoké Studnice** a mají vliv na následnou formulaci rozvojových cílů obce. Jde o územní plánování a rozvojová území, vzdělanost, identifikované perspektivní rozvojové oblasti podle názoru občanů a bilanci vlastních prostředků obce pro její rozvoj.

(a) Územní plánování a rozvojová území

Níže uvedená tabulka shrnuje základní informace o aktuálním stavu územně plánovací dokumentace (ÚPD) obce a informaci o zapojení do Programu obnovy venkova. Obec má **platnou ÚPD**, kterou průběžně aktualizuje dle zjištěných potřeb. Na ÚPD pak navazují některé důležité **projektové záměry** uvedené v návrhové části této strategie.

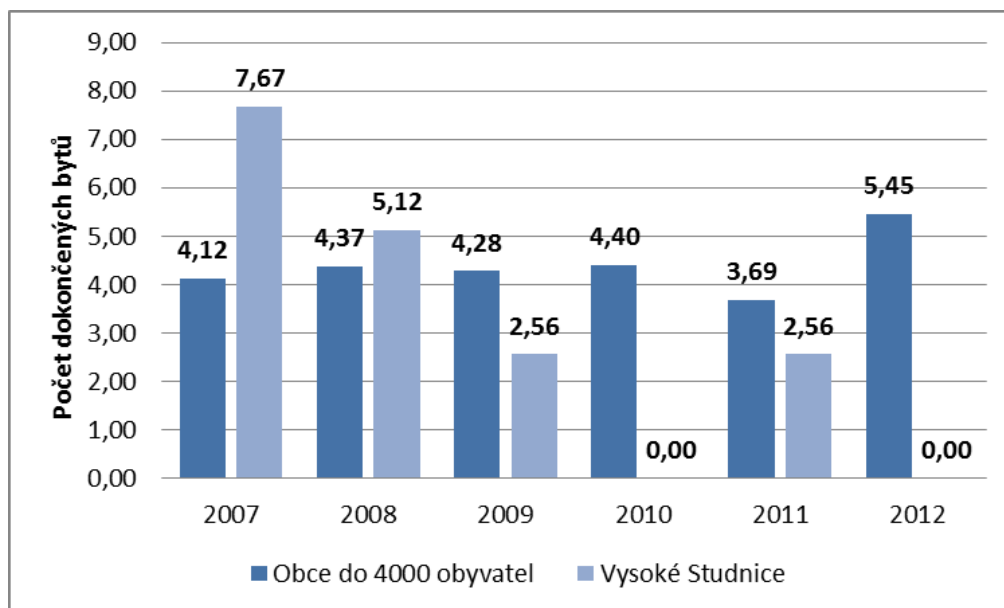
Tabulka č. 29 – Základní informace o zapojení do Programu obnovy venkova a o stavu územního plánování obce Vysoké Studnice

Zapojení obce do Programu obnovy venkova	Ano, je vypracován "Program obnovy vesnice Vysoké Studnice" a dle něho se připravují jednotlivé rozvojové akce.
Územně plánovací dokumentace (ÚPD)	Ano, 2009
Datum poslední aktualizace ÚPD	Nebyla doposud potřeba.
Zpracovatel stávající ÚPD	Ing. Marie PSOTOVÁ, STUDIO P, Nádražní 52, Žďár n. Sázavou
Další platné strategické dokumenty obce	Dokumentace Programu obnovy venkova.

Zdroj: [12] Magistrát města Jihlavy

Důležitým typem rozvojových území, kterému byla věnována zvýšená pozornost při přípravě strategie, jsou plochy určené pro **plánovanou bytovou výstavbu**. Z následujícího obrázku vyplývá, že pouze **v roce 2010 a 2012 nebyl dokončen žádný byt na 1000 obyvatel** v obci Vysoké Studnice. Nejvíce bytů bylo dokončeno v roce 2007 (téměř 8 bytů), poté ještě v roce 2008 (5 bytů). V roce 2009 a 2011 byly dokončeny necelé 3 byty na 1000 obyvatel.

Obrázek č. 179 – Počet dokončených bytů přepočtený na 1000 obyvatel pro obec Vysoké Studnice a obce ČR do 4000 obyvatel

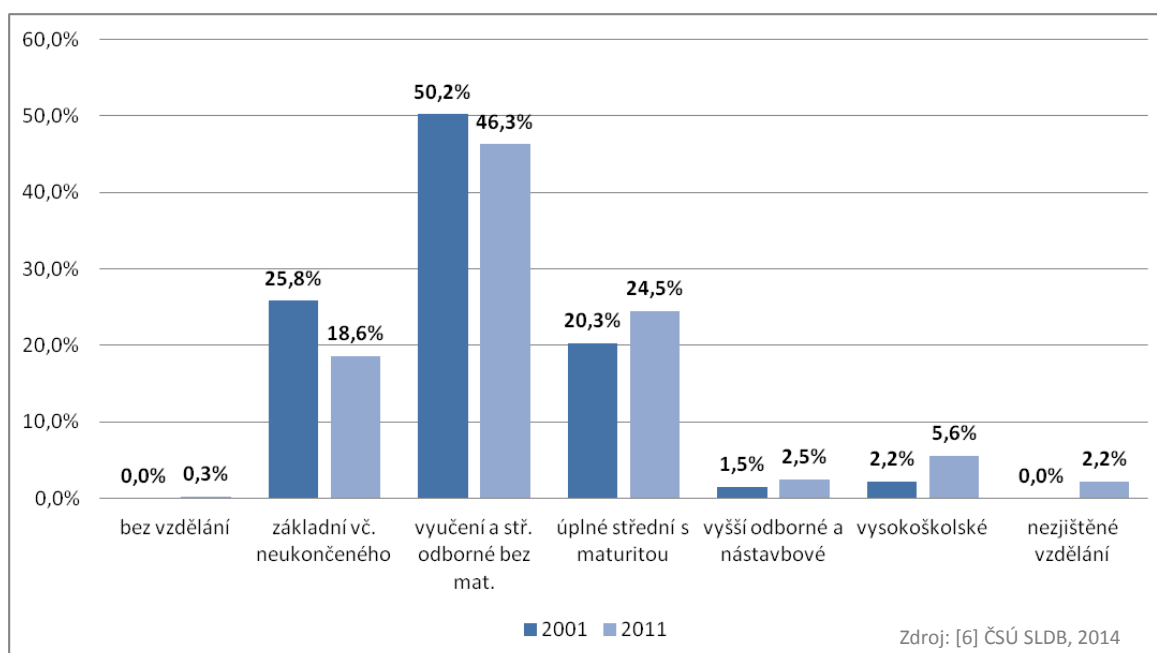


Zdroj: [6] ČSÚ SLDB, 2014

(b) Vzdělanostní struktura

Důležitým indikátorem lidského potenciálu území je **vzdělanostní struktura** jeho obyvatelstva. Porovnání jejího vývoje v letech 2001 a 2011 je znázorněno na obrázku níže. V obci Vysoké Studnice byl mezi lety 2001 a 2011 zaznamenán pokles obyvatel se základním vzděláním a vyučených. Počet středoškolsky a vysokoškolsky vzdělaných obyvatel **vzrostl o 4 resp. 3%**.

Obrázek č. 180 - Porovnání vzdělanostní struktury obyvatel obce Vysoké Studnice v letech 2001 a 2011



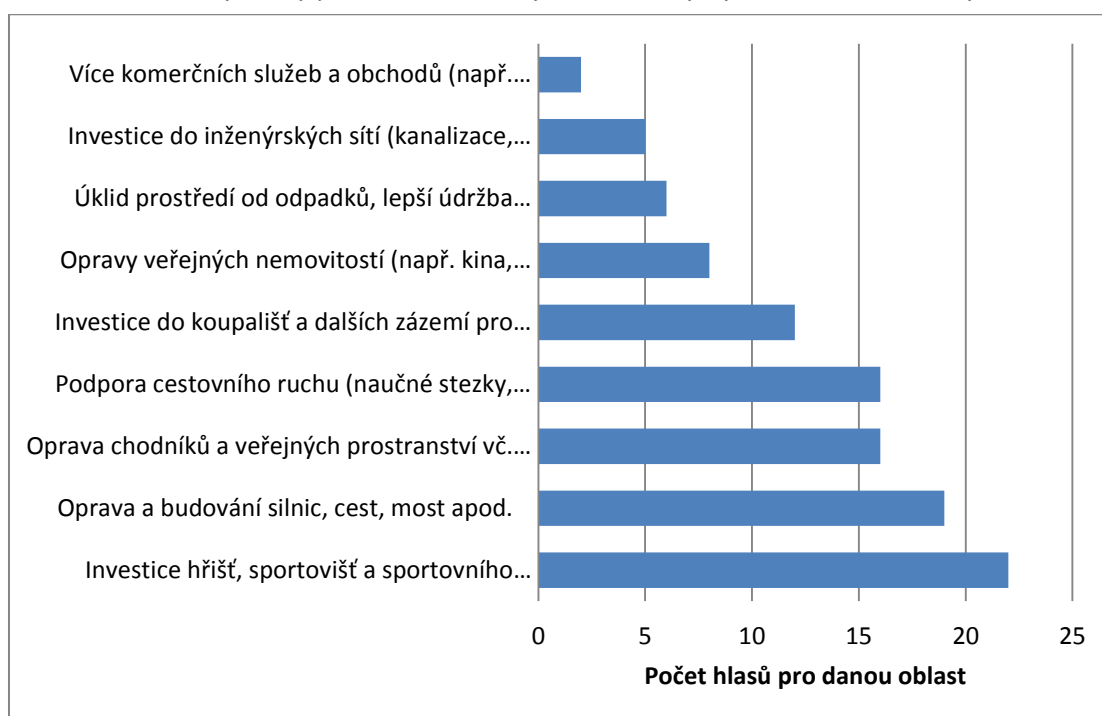
Zdroj: [6] ČSÚ SLDB, 2014

(c) Perspektivní rozvojové oblasti podle názoru občanů

Perspektivní rozvojové oblasti jsou tematické oblasti rozvoje, do kterých je **vhodné investovat**, aby byly posíleny silné stránky obce a eliminovány stránky slabé. V rámci zjišťování perspektivních rozvojových oblastí bylo provedeno např. dotazníkové šetření mezi občany obce Vysoké Studnice a žáky místní základní školy. Respondenti řadili jednotlivé oblasti rozvoje podle preferencí. Výsledek šetření je uveden na obrázku níže. Na otázky odpovídalo 6 žáků základní školy a 23 dospělých tazatelů.

Výsledkem dotazování je požadavek zajistit více hřišť a sportovišť, vybudovat komunikace a opravy chodníků, podpora cestovního ruchu, atd. (viz obrázek níže).

Obrázek č. 181 – Výsledky prioritizační ankety mezi občany Vysoké Studnice a žáky základní školy



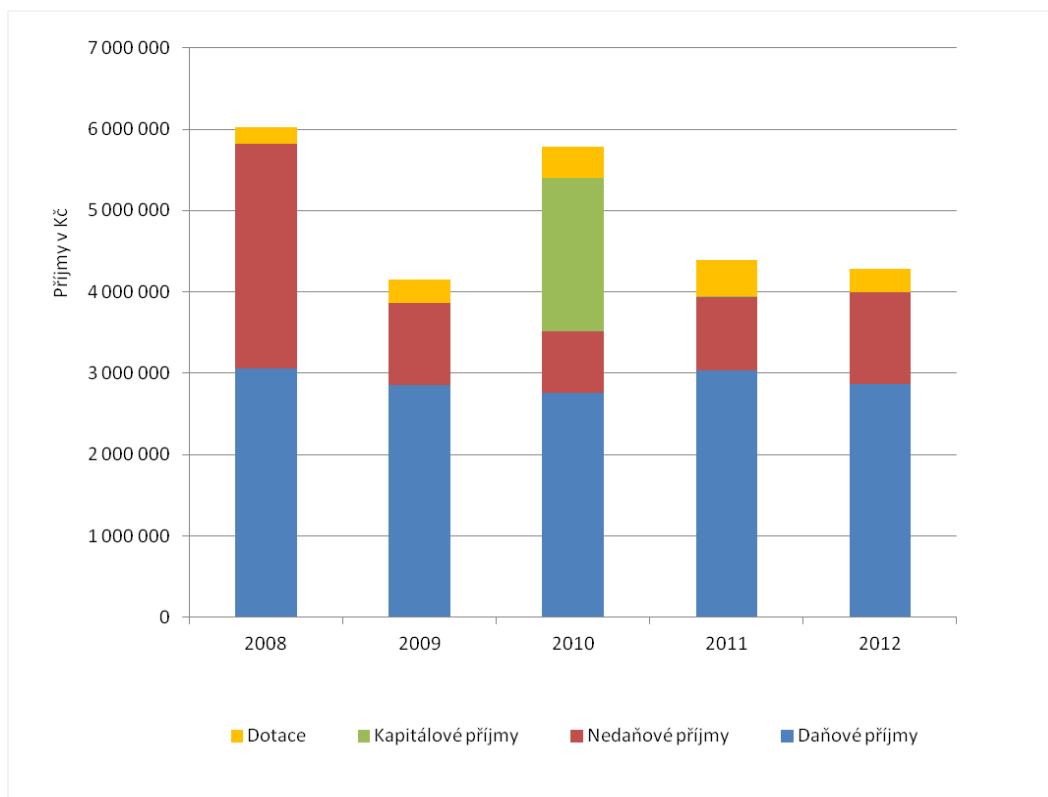
Zdroj: [8] MAS LEADER - Loucko, 2014

(d) Vlastní prostředky území

Cílem této kapitoly je specifikovat předpokládanou **výši vlastních prostředků území** k zajištění vícezdrojového financování rozvojových projektů pro období 2014 – 2022. Na níže uvedených dvou obrázcích je struktura příjmů a výdajů obce Vysoké Studnice v letech 2008 až 2012.

Příjmovou část rozpočtu tvoří v obci především daňové příjmy. V roce 2010 měla obec kapitálové příjmy a ve všech sledovaných letech (tj. 2008 až 2012) jsou patrné i příjmy z dotací, které ale nejsou pro rozpočet zásadní.

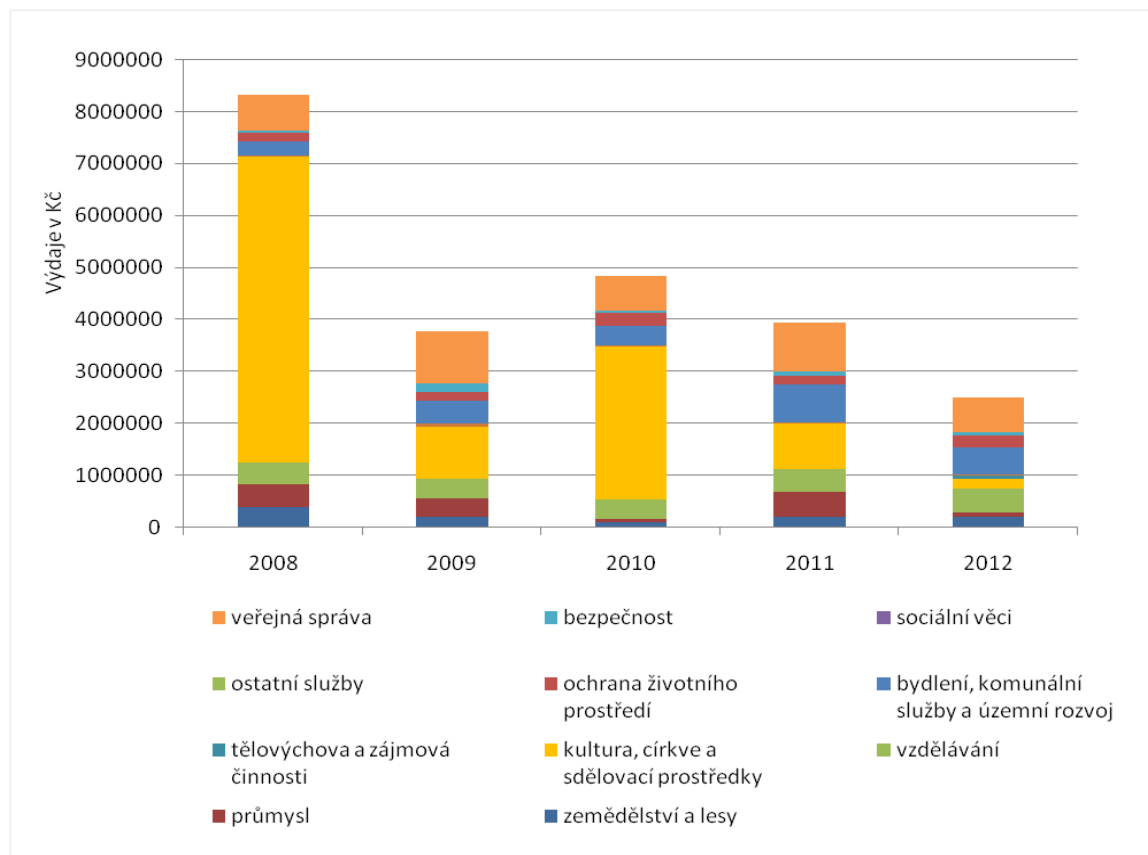
Obrázek č. 182 – Jednotlivé typy příjmů obce Vysoké Studnice v letech 2008 - 2012



Zdroj: [9] Rozpočty obcí, 2014

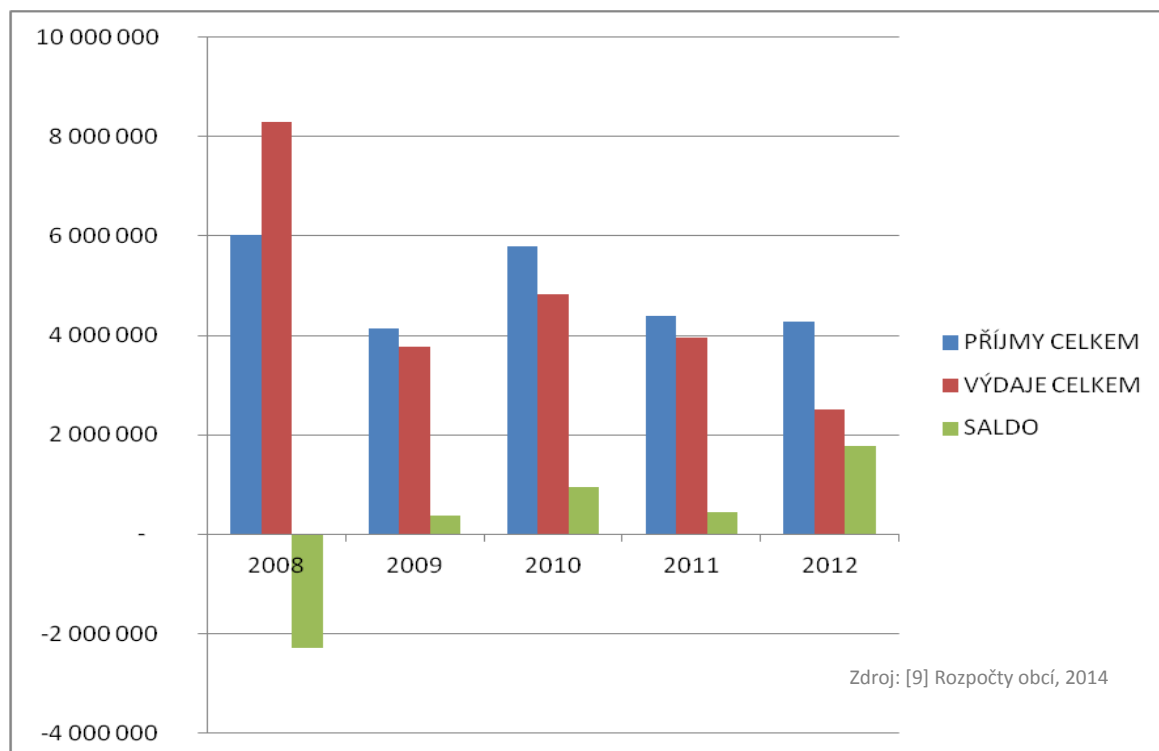
V roce 2012 jsou výdaje směřovány zejména do oblasti kultury, církví a sdělovacích prostředků, tak je tomu i v předešlých letech (od roku 2008). Významnějšími položkami jsou také výdaje do oblasti průmyslu, vzdělávání a tělovýchovy a zájmové činnosti.

Obrázek č. 183 – Druhé určení výdajů obce Vysoké Studnice v letech 2008 - 2012



Zdroj: [9] Rozpočty obcí, 2014

Obrázek č. 184 – Bilance příjmů a výdajů obce Vysoké Studnice v letech 2008 – 2012



Jak vyplývá z výše uvedeného obrázku, tak bilance obce vykazuje kromě roku 2008 pozitivní saldo. V roce 2012 je saldo kladné ve výši 1,8 milionu Kč.

1.2.9.3 SWOT analýza obce Vysoké Studnice

Následující SWOT analýza obce Vysoké Studnice vychází jednak z výše uvedené analytické části, jednak z dalších informací získaných z území prostřednictvím zapojení místních aktérů (různé typy dotazníků strukturované rozhovory, komunitní projednávání, činnost pracovních skupin apod.)

Analýza je zpracována podle stejné struktury jako výše uvedená analytická část a má těchto 5 základních částí:

Obyvatelstvo obce a její území	
Silné stránky	Slabé stránky
<ul style="list-style-type: none"> - autobusové spojení s krajským městem Jihlava - blízkost dálnice D1 	<ul style="list-style-type: none"> - hlučnost dálnice
Příležitosti	Hrozby
<ul style="list-style-type: none"> - protihluková stěna od dálnice (zelený pruh) - příprava pozemků pro výstavbu 	<ul style="list-style-type: none"> - odliv dění z obce z důvodu dojíždění do zaměstnání a škol

Hmotná infrastruktura	
Silné stránky	Slabé stránky
<ul style="list-style-type: none"> - Nová víceúčelová budova – spol. sál, hasičská zbrojnice, mateřská školka - obecní úřad, knihovna, poradna - plynofikace - veřejný vodovod - fotbalové hřiště - památky – kostel, kaple, křížky, - Koutek pro volný čas dětí - kanalizace zakončená biologickými rybníky 	<ul style="list-style-type: none"> - investice do údržby a rekonstrukcí veřejných budov - rekonstrukce kanalizace a vodovodu, nový zdroj vody-vrty - špatný stav místních komunikací - chodníky ve špatném stavu, nebo nejsou vůbec - špatné lesní a polní cesty - havarijní stav staré hasičské zbrojnice (přestavba na muzeum) - rekonstrukce VO - chybí víceúčelové hřiště - , nepřehledná a rušná komunikace od Brna na Luka - havarijní (to úplně ne) stav památek
Příležitost	Hrozby
<ul style="list-style-type: none"> - další investice do údržby veřejných budov - zlepšení vzhledu obce - nárůst pracovních míst ve stavebnictví - rozšíření sportovních aktivit (oprava požární nádrže) - obnova lesních a polních cest, průchodnost krajiny 	<ul style="list-style-type: none"> - odliv dění z obce z důvodu dojíždění do Jihlavy – do škol, za prací - dojíždění žáků do ZŠ Velký Beranov

Zaměstnanost a ekonomika vč. cestovního ruchu	
Silné stránky	Slabé stránky
<ul style="list-style-type: none"> - drobní podnikatelé (truhlářství, zemědělec, zedník, klempíř, tesaři, švadlena,...) 	<ul style="list-style-type: none"> - chybí rozvoj podnikání
Příležitosti	Hrozby
<ul style="list-style-type: none"> - příprava pozemků pro výstavbu RD 	
<ul style="list-style-type: none"> - příprava pozemků pro výstavbu 	<ul style="list-style-type: none"> -

Zemědělství a péče o krajinu	
Silné stránky	Slabé stránky
<ul style="list-style-type: none"> - soukromí zemědělci - atraktivní krajina s typickým rázem Vysočiny 	<ul style="list-style-type: none"> - vysoký podíl orné půdy - a nízká hodnota koeficientu stability - chybí výletišť, aleje u cest, obnova historických cest
Příležitosti	Hrozby
<ul style="list-style-type: none"> - přístupnost krajiny - provedení pozemkových úprav - podpora a vytvoření podmínek pro malé zemědělce 	<ul style="list-style-type: none"> - zánik činností podnikání v zemědělství - ekologické ohrožení související se zemědělskou činností

Veřejný život	
Silné stránky	Slabé stránky
<ul style="list-style-type: none"> - aktivní spolky (SDH, sdružení Pampeliška, myslivecké sd., Klub žen) - tradiční akce – poutě, čarodějnice, den dětí, novoroční a velikonoční výšlap... - Webové stránky - nízký výskyt negativních jevů např. kriminalita 	<ul style="list-style-type: none"> - chybí sportovní a turistické kluby - Lepší propagaci o obci, webové stránky, turistické informace - Chybí mobilní pódium, divadlo, letní kino... - Chybí tréninkové hřiště pro hasičský sport, „teenagerské“, nohejbalové, tenisové hřiště, koupaliště
Příležitosti	Hrozby
<ul style="list-style-type: none"> - podpora spolkové činnosti - podpora sportovních aktivit 	<ul style="list-style-type: none"> -

Veřejné služby	
Silné stránky	Slabé stránky
<ul style="list-style-type: none"> - autobusové spojení s krajským městem - MŠ - kosmetika, masér, pedikura - prodejna 	<ul style="list-style-type: none"> - -chybí lékařská péče – nutnost dojíždění - -chybí ZŠ
Příležitosti	Hrozby
<ul style="list-style-type: none"> - zajistit praktického a dětského lékaře 	<ul style="list-style-type: none"> -

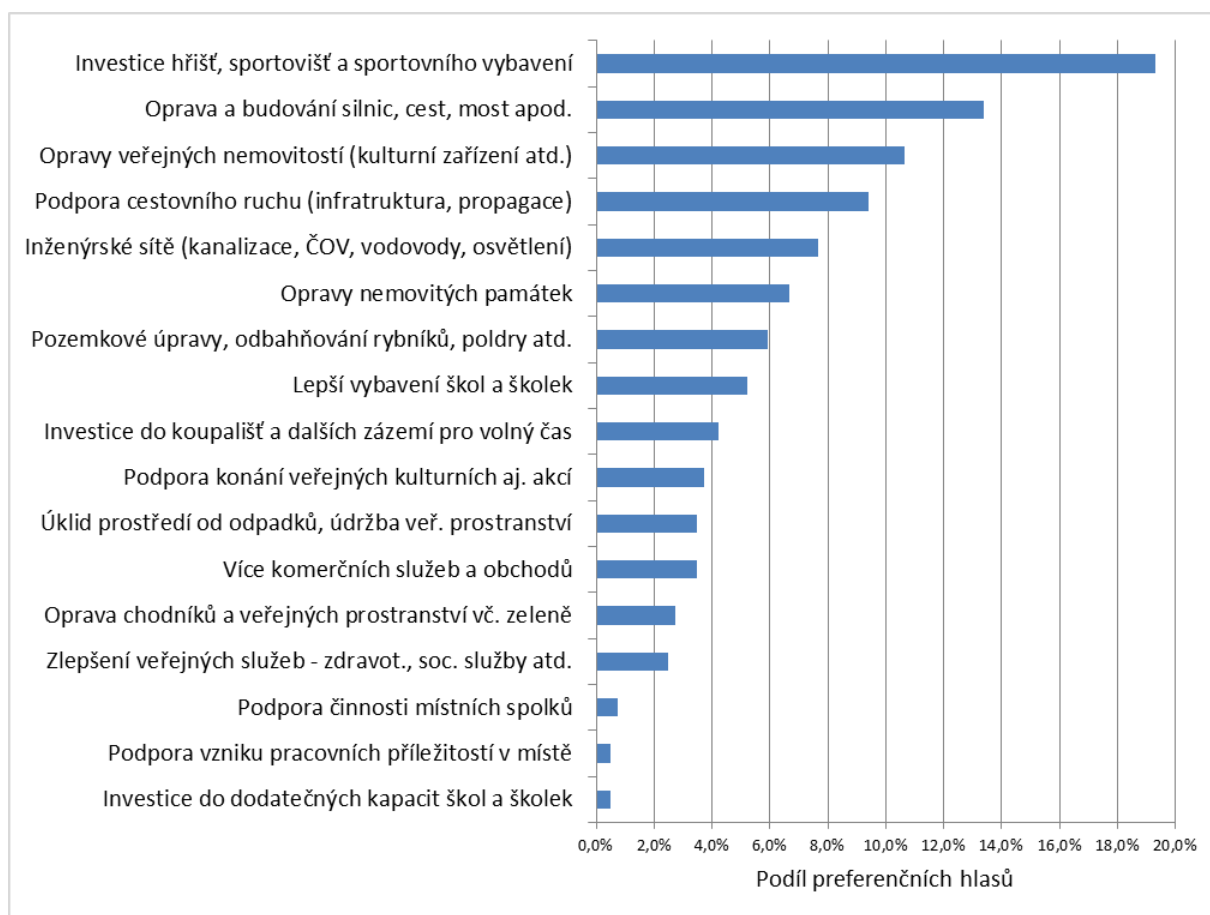
1.3 Názory občanů a rozvojové potřeby obcí

V této kapitole jsou shrnuty výsledky dvou hlavních souhrnných (tj. obecných) šetření zaměřených na názory občanů a projektové záměry (rozvojové potřeby) obcí.

1.3.1 Názory občanů regionu

V rámci přípravy strategie bylo provedeno dotazníkové šetření mezi 113 dospělými **občany regionu** zaměřené na **rozvojové potřeby** území. Nejdůležitější rozvojové potřeby území MAS LEADER - Loucko podle výsledků ankety jsou uvedeny na obrázku níže.

Obrázek č. 185 – Rozvojové potřeby obcí na území MAS LEADER - Loucko podle názoru občanů



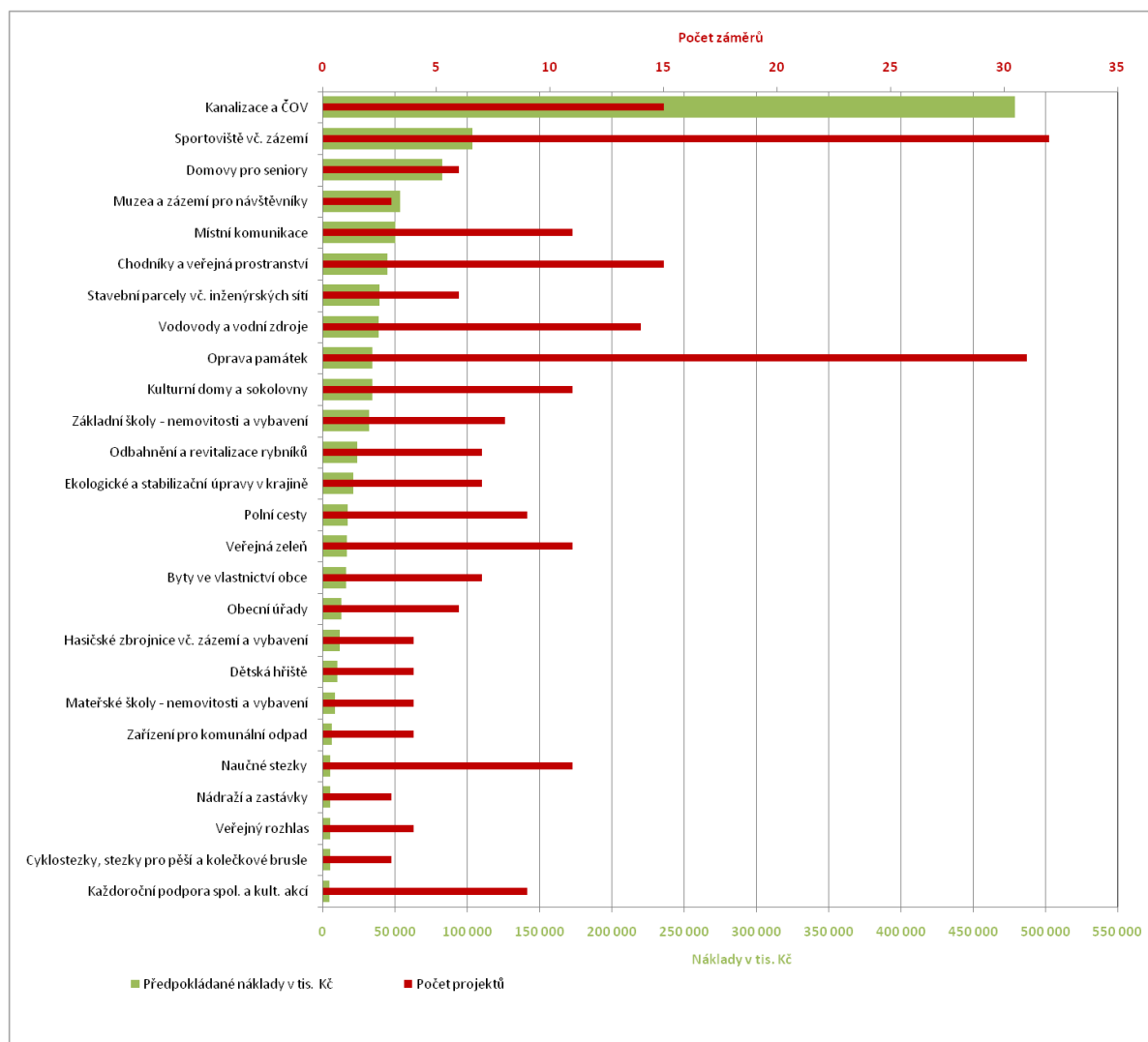
Zdroj: [8] MAS LEADER - Loucko, 2014

Jako jednoznačně nejdůležitější z řešených rozvojových potřeb občané identifikovali potřebu investic do **hřišť, sportovišť a sportovního vybavení**. Na druhém místě občané identifikují potřebu **opravy veřejných nemovitostí** (např. kina, kulturní zařízení, apod.). Na dalších místech se dle četnosti objevují také investice do **inženýrských sítí, pozemkové úpravy, odbahňování rybníků, poldry** a investice do koupališť a dalších zázemí pro volný čas.

1.3.2. Rozvojové potřeby obcí

Bylo identifikováno **267 rozvojových projektů obcí** a jimi zřizovaných organizací. Celková výše odhadovaných nákladů je **1 172 mil. Kč**.

Obrázek č. 186 - Odhadované náklady a počet projektů obcí na území MAS LEADER - Loucko



Zdroj: [8] MAS LEADER - Loucko, 2014

Z uvedeného grafu je patrná jednoznačná **finanční dominance 15 identifikovaných projektů budování kanalizací a ČOV** na území MAS LEADER - Loucko. Finanční náročnost těchto projektů je **pětikrát vyšší** než objem prostředků plánovaný do druhé finančně nejnáročnější oblasti. Do kanalizací a ČOV má v následujících 6 letech směřovat celých **41 % financí** z celkového objemu prostředků na všechny projekty identifikované obcemi.

Na druhém místě v objemu plánovaných investic se objevují investice do sportovišť včetně zázemí (103 milionů), na třetím místě domovy pro seniory (83 mil. Kč), na čtvrtém místě **muzea a zázemí pro**

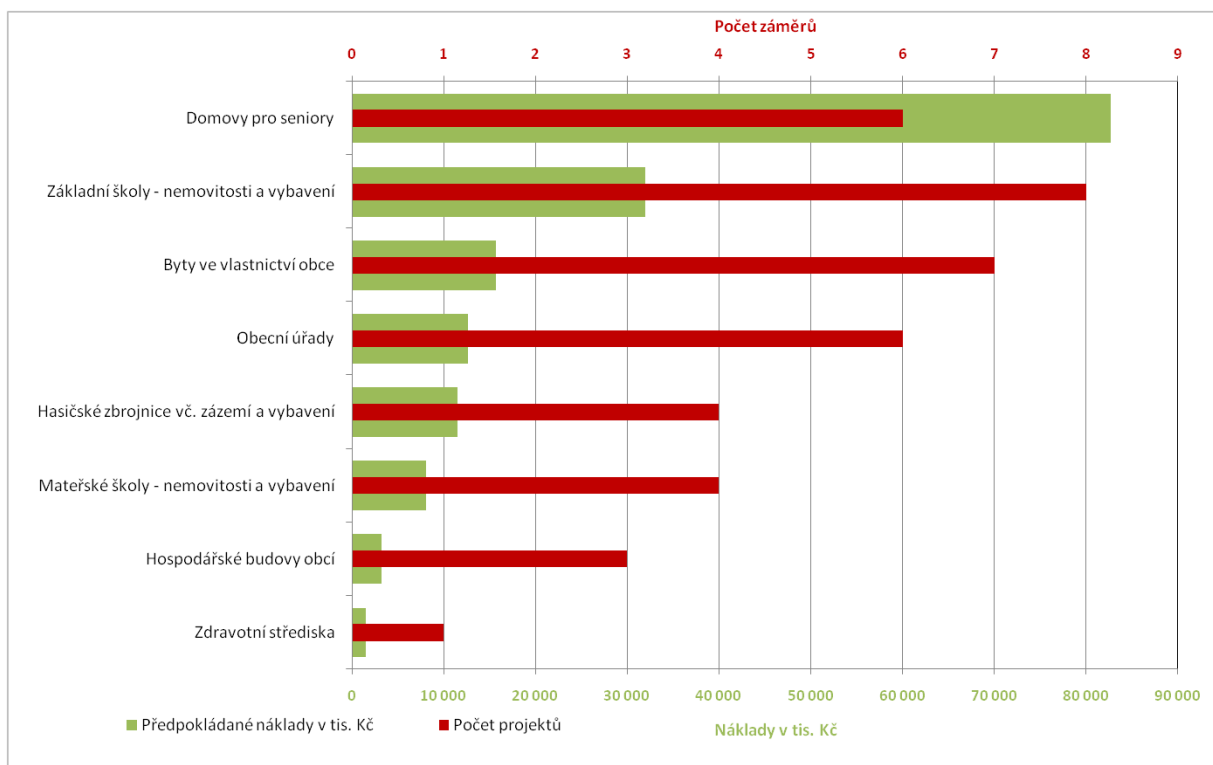
návštěvníky (53 mil. Kč), na pátém **místní komunikace** (50 mil. Kč) a na šestém místě **chodníky a veřejná prostranství** (45 mil. Kč).

V následujícím textu jsou blíže popsány počty projektů a celkové zjištěné náklady v nejdůležitějších typech investičních potřeb. Ty jsou rozděleny do několika tematických oblastí, podle nichž jsou členěny následující podkapitoly. Struktura tohoto členění odpovídá příslušným stanoveným specifickým cílům rozvoje území MAS – viz kapitola 2.2.

Veřejné budovy

Nejvíce projektů v oblasti veřejných budov směřuje do domovů pro seniory, rekonstrukcí objektů základních škol a investic do bytů ve vlastnictví obce. Tyto 3 skupiny projektových záměrů znamenají v součtu více než **130 milionů Kč**. Zbýlé projektové záměry mají v součtu již pouze necelých 40 milionů Kč a jsou určeny na rekonstrukce obecních úřadů, hospodářských budov obcí, hasičských zbrojnic a zdravotních středisek. Konkrétní projekty jsou uvedeny v příloze 2 této strategie.

Obrázek č. 187 – Investiční potřeby obcí na území MAS LEADER – Loucko v oblasti **veřejných budov** na roky 2014 - 2020

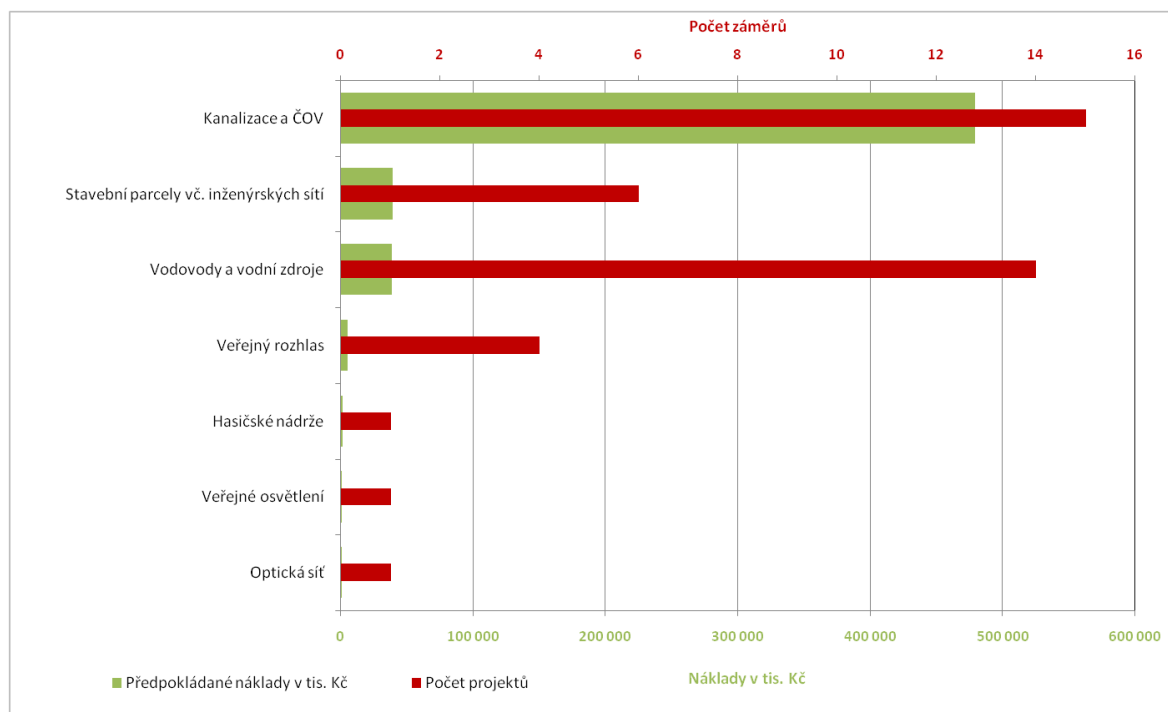


Zdroj: [8] MAS LEADER - Loucko, 2014

Inženýrské sítě

Jak je patrné z níže uvedeného grafu, oblasti plánovaných potřeb v oblasti inženýrských sítí jednoznačně dominuje **15 projektů** na zbudování / rekonstrukce kanalizací a ČOV. Jejich úhrnné náklady dosahují výše **479 mil. Kč**. Druhá a třetí finančně nejnáročnější potřeba (**zasítování stavebních parcel a investice do vodních zdrojů**) mají přibližně stejně velké očekávané náklady, tj. každá celkem cca 40 mil. Kč. Přitom náročnost zasítování všech plánovaných stavebních parcel bude pravděpodobně výrazně vyšší, protože v současnosti jsou známy náklady zatím jen u 2 ze 6 plánovaných projektů. Ostatní investice do inženýrských sítí jsou z hlediska počtu i finanční náročnosti spíše marginální. Konkrétní projekty jsou uvedeny v příloze 2 této strategie.

Obrázek č. 188 – Investiční potřeby obcí na území MAS LEADER – Loucko v oblasti inženýrských sítí na roky 2014 - 2020

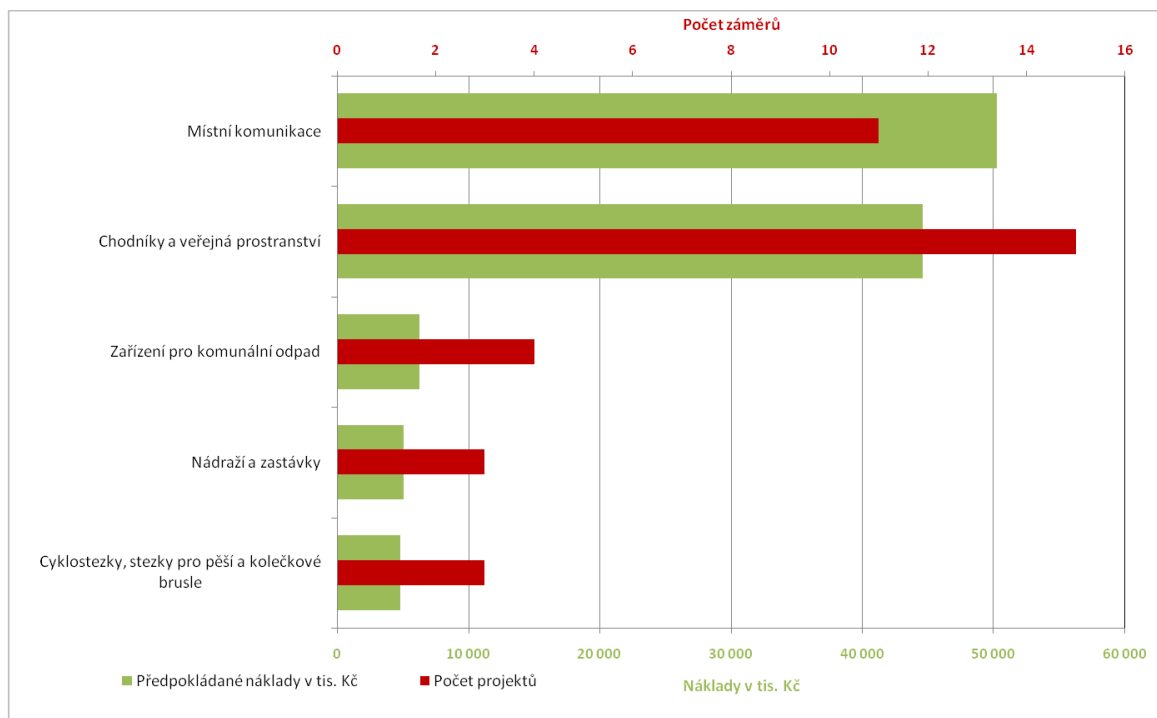


Zdroj: [8] MAS LEADER - Loucko, 2014

Dopravní infrastruktura a veřejná prostranství

Chodníky, veřejná prostranství a místní komunikace jsou pro obce prioritou a proto jsou také nejčastěji zpracovány jako projektové záměry. Celková výše těchto projektových záměrů je téměř **95 milionů Kč**. Menší finanční důležitost má výstavba zastávek a nádraží nebo cyklostezek, stezek pro pěší či kolečkové brusle. Konkrétní projekty jsou uvedeny v příloze 2 této strategie.

Obrázek č. 189 – Investiční potřeby obcí na území MAS LEADER – Loucko v oblasti **dopravní infrastruktury a veřejných prostranství** na roky 2014 - 2020



Zdroj: [8] MAS LEADER - Loucko, 2014

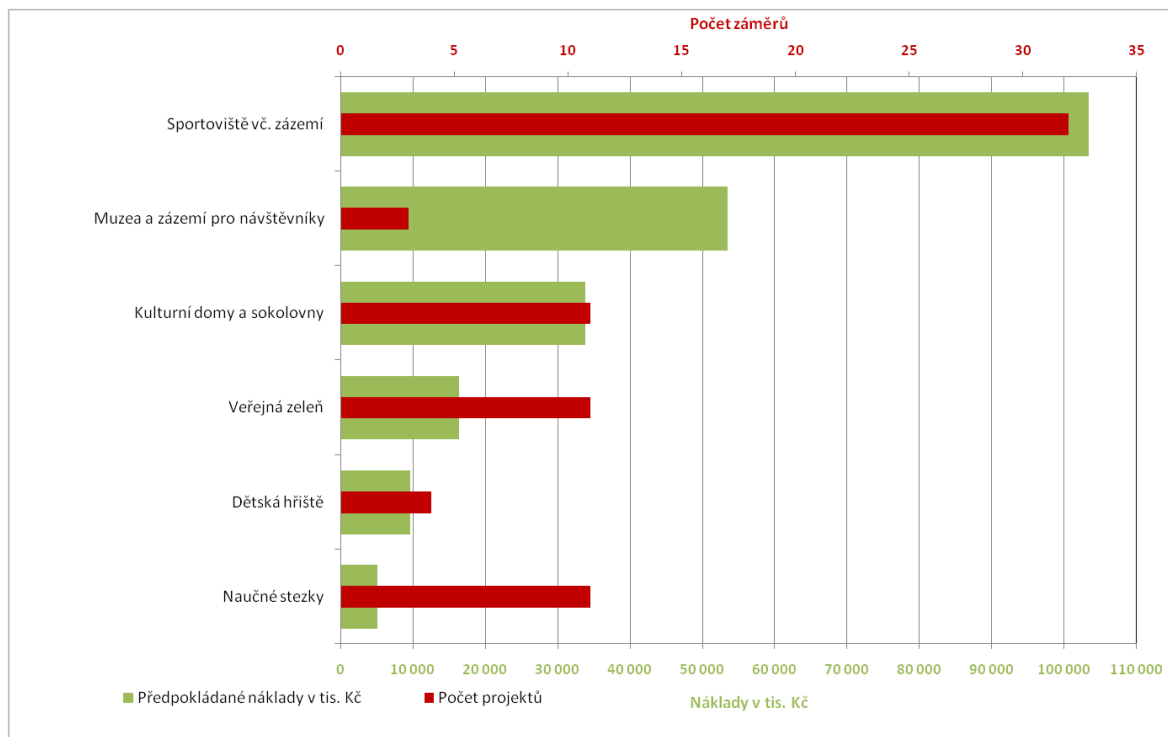
Obnova památek

Rekonstrukce kostelů a jiných památek, restaurování soch, kašen a opravy božích muk to jsou nejčastější projektové záměry, které směřují do specifického cíle 1.4 v hodnotě **34 milionů Kč**. Významnější projektové záměry jsou určeny k opravě kostela v Petrovicích (projekt plánovaný za 3,5 milionů Kč), opravě kapličky ve Studénkách (hydroizolace za 1 milion Kč) nebo odvětrání kaplí na hřbitově ve Vysokých Studnici (projekt ve výši 650 tis. Kč). Konkrétní záměry jsou uvedeny v příloze 2 této strategie.

Zázemí pro volný čas

Více než 30 investičních záměrů mají obce v oblasti výstavbě či rekonstrukce **sportovišť včetně zázemí** (celkem 32 projektů ve výši **103 milionů Kč**). Na dalších místech je věnována pozornost především naučným stezkám, **muzeu, veřejné zeleni** a rekonstrukcím **sokoloven nebo kulturních domů**. Konkrétní záměry jsou uvedeny v příloze 2 této strategie.

Obrázek č. 190 – Investiční potřeby obcí na území MAS LEADER – Loucko v oblasti zázemí pro volný čas na roky 2014 - 2020

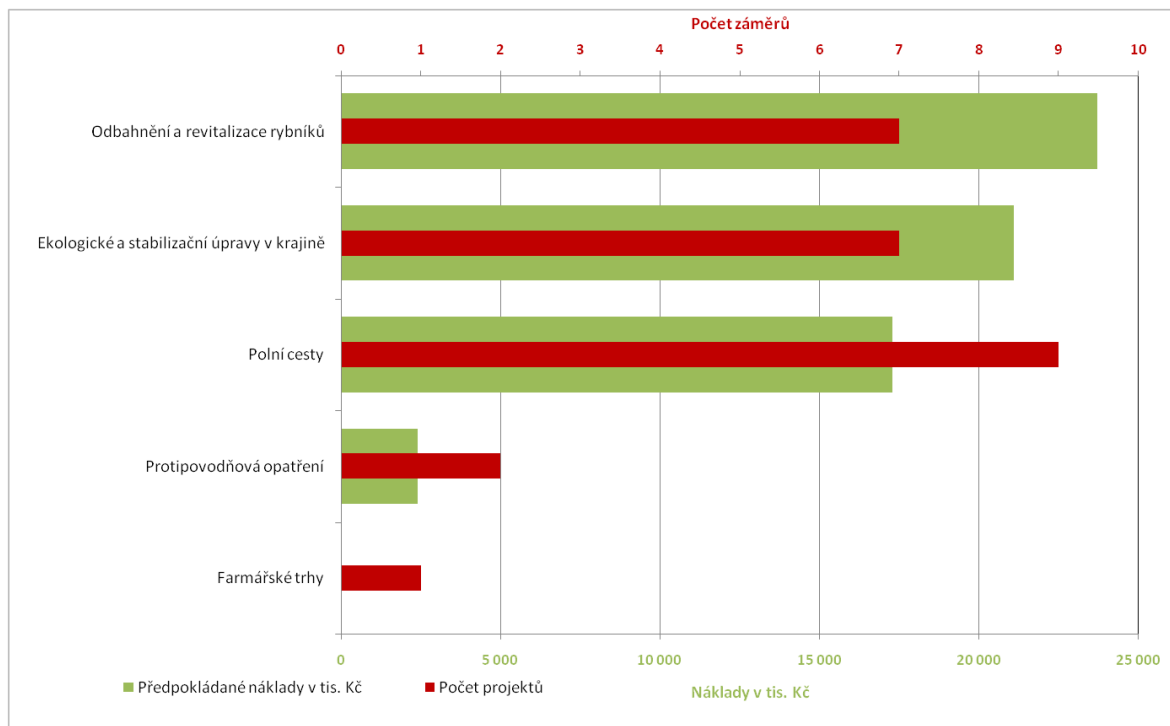


Zdroj: [8] MAS LEADER - Loucko. 2014

Péče o krajinu

V rámci plánovaných projektových záměrů bylo naplánováno především **odbahnění rybníků**, ekologické a stabilizační **úpravy v krajině** a výstavba či úpravy **polních cest**. Tyto investiční potřeby mají celkem plánované známé ve výši 62 milionů Kč. Konkrétní plánované investice jsou uvedeny v příloze 2 této strategie.

Obrázek č. 191 – Investiční potřeby obcí na území MAS LEADER – Loucko v oblasti **péče o krajinu** na roky 2014 - 2020

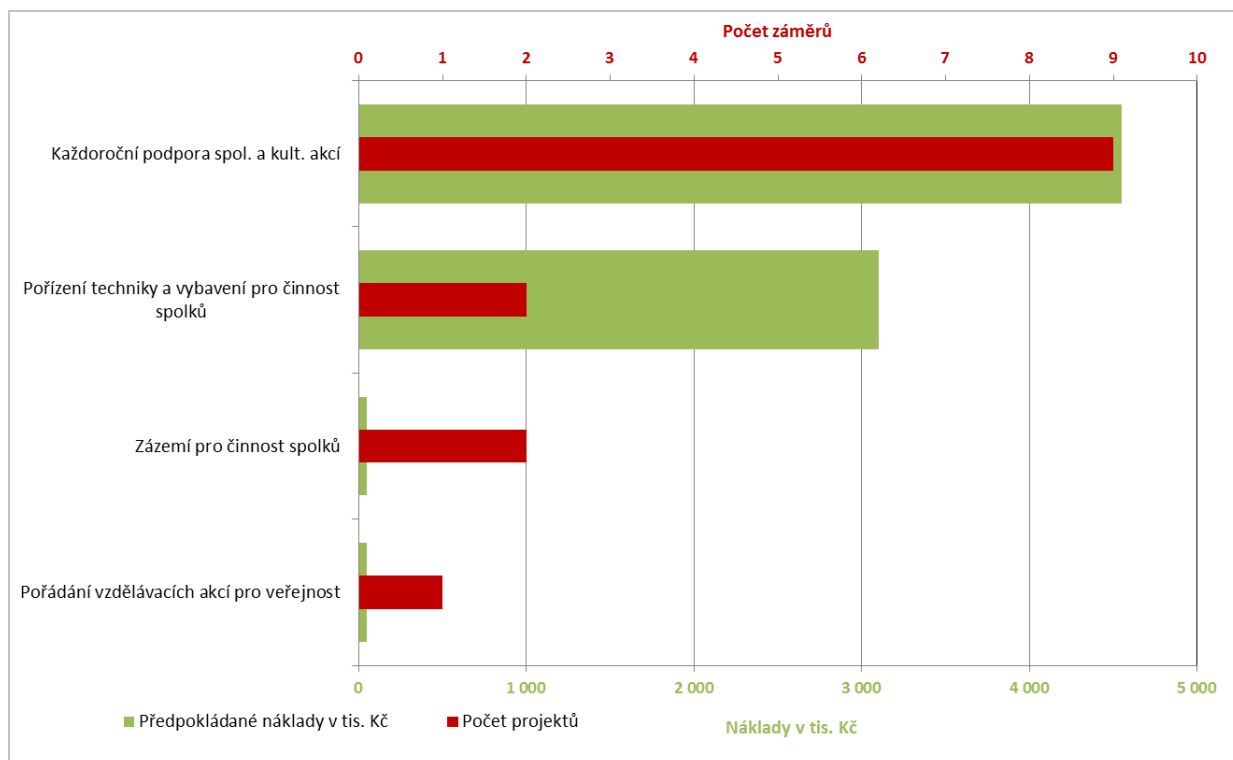


Zdroj: [8] MAS LEADER - Loucko, 2014

Podpora spolků a veřejného života

Nejvíce investičních záměrů (celkem 9) v této oblasti je směřováno k podpoře spolků a organizování **kulturních akcí**. Dalších dva plány se zaměřují na pořízení techniky a **vybavení pro spolky**, budování **zázemí pro činnost spolků** a organizaci vzdělávacích akcí pro veřejnost. Konkrétní plánované investice jsou uvedeny v příloze 2 této strategie.

Obrázek č. 192 – Investiční potřeby obcí na území MAS LEADER – Loucko v oblasti **podpory spolků a veřejného života** na roky 2014 - 2020

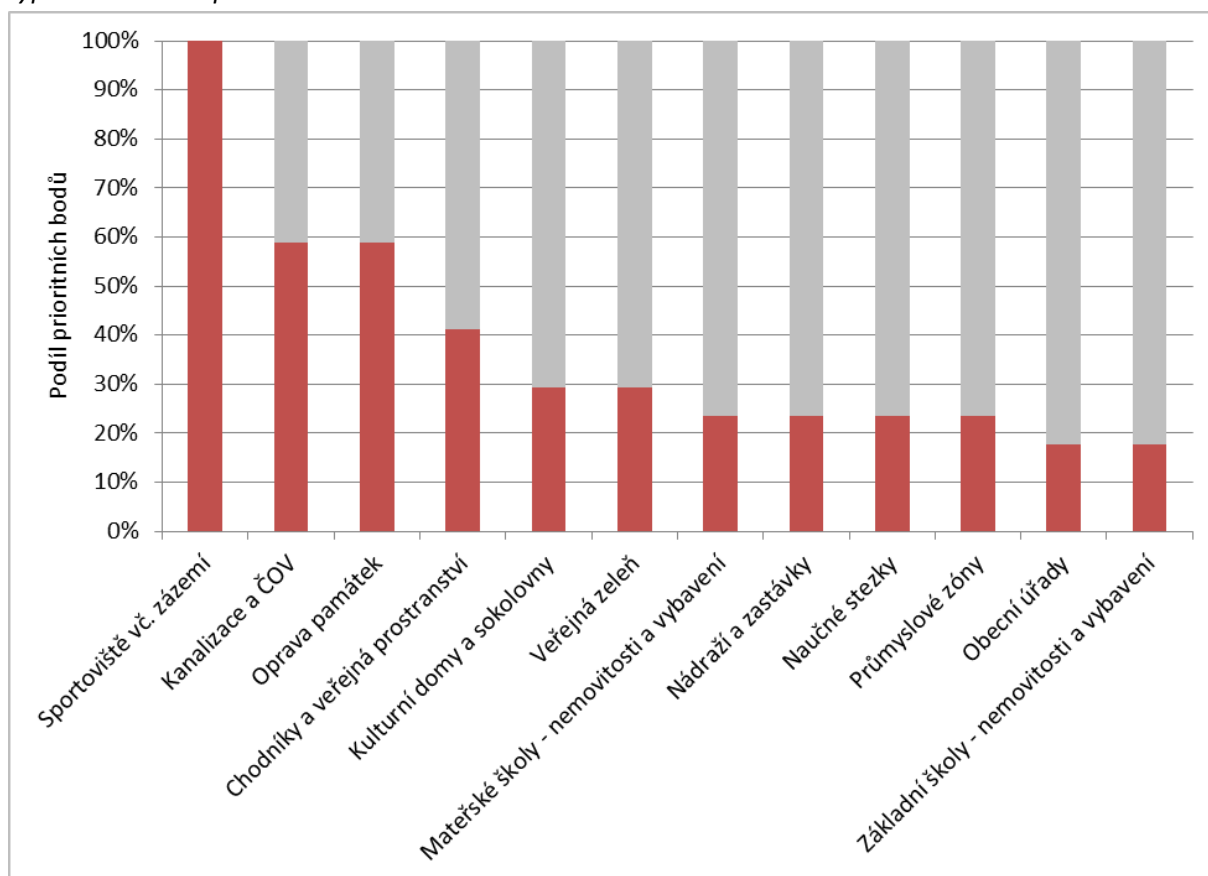


Zdroj: [8] MAS LEADER - Loucko, 2014

Priority mezi investičními potřebami

Další důležitou informací k investičním potřebám obcí bylo zjištění, jakou mají jednotlivé projekty **prioritu**. Zástupci obcí měli možnost k některým potřebám přiřadit indikaci „nejvyšší priorita“ nebo „vysoká priorita“. Jedním z těchto příznaků starostové označili **74 z celkových 267** zjištěných investičních potřeb. Na základě tohoto byly vyhodnoceny typy investičních potřeb podle největšího počtu získaných prioritních bodů. Výsledek je uveden v grafu níže.

Obrázek č. 193 – Priority, které starostové obce na území MAS LEADER - Loucko přiřadili jednotlivým typům investičních potřeb.



Zdroj: [8] MAS LEADER - Loucko, 2014

Nejvyšší prioritu mezi investičními záměry obcí mají jednoznačně **investice do sportovišť a jejich zázemí**. Tento typ projektů obdržel od starostů **o více než 40 % více prioritních bodů** než druhá a třetí oblast. Těmi jsou **budování a rekonstrukce kanalizací a ČOV a opravy památek**. Na čtvrtém místě se objevují investice do veřejných prostranství a na pátém obnova kulturních domů a sokoloven.

1.4. Zdroje území pro realizaci strategie

Tato kapitola je věnována základní specifikaci hlavních zdrojů pro realizaci Integrované strategie území MAS LEADER - Loucko. Jde o zdroje územní, lidské a finanční.

1.4.1. Územní plánování a rozvojová území

V rámci přípravy strategie proběhlo i dotazníkové šetření ve věci získání informací ohledně zpracování územně plánovacích dokumentací (ÚPD) a jejich aktualizací v jednotlivých obcích regionu MAS LEADER - Loucko a informací o zapojení obcí do Programu obnovy venkova (POV).

Hlavním cílem **Programu obnovy venkova** je rozvoj venkovského prostoru na bázi trvale udržitelného rozvoje, zlepšení stavu životního prostředí a snížení negativních vlivů intenzivního zemědělského hospodaření, rozvíjet podnikání, vytvářet nová pracovní místa, snížit míru nezaměstnanosti na venkově a posílit sounáležitost obyvatel na venkově. Tohoto Programu využívají všechny obce a to buď v rámci žádostí Programu rozvoje kraje Vysočina, který je určen pro obce do 1500 obyvatel nebo prostřednictvím Státního zemědělského intervenčního fondu (SZIF) obce nad 1500 obyvatel. V tabulce níže uvádíme pro názornost čerpání dotací ze strany obcí MAS z Programu rozvoje venkova Kraje Vysočina.

Tabulka č. 30 - Čerpání dotací ze strany obcí MAS z Programu rozvoje venkova Kraje Vysočina.

Program obnovy venkova	2014	2013	2012	2011	2010
Bítovčice	----	----	Fasáda KD 107 000 Kč	Opravy v KD 111 000 Kč	Oprava v budově MŠ 111 000 Kč
Kozlov	Izolace budovy proti vlhkosti 106 000 Kč	----	Rekonstrukce mostu přes Kozlovský potok 107 000 Kč	Rekonstrukce soc. zařízení MŠ 111 000 Kč	Fasáda a výměna víceúčelové budovy 111 000 Kč
Puklice	Výměna oken v ZŠ 2. etapa 106 000 Kč	Výměna oken v ZŠ 1. etapa 109 000 Kč	Přístřešek pro cestující - čekárny 107 000 Kč	Výměna střešní krytiny Puklice 24 111 000 Kč	Oprava VO 111 000 Kč
Velký Beranov	Renovace objektu KD 106 000 Kč	Renovace podlahy KD 109 000 Kč	Oprava části střechy a komínu na KD 107 000 Kč	Výměna oken v KD 111 000 Kč	Oprava OÚ V. Beranov 111 000 Kč
Vysoké Studnice	Rekonstrukce hřbitovní zdi - 3. etapa 106 000 Kč	Rekonstrukce hřbitovní zdi - 2. etapa 109 000 Kč	Oprava hřbitovní zdi 107 000 Kč	Dokončení požární zbrojnice 111 000 Kč	Dostavba společenského sálu 111 000 Kč

Územně plánovací dokumentace (ÚPD) je z hlediska obce a jejich občanů jedním z nejdůležitějších dokumentů. ÚPD stanovuje urbanistickou koncepci, tj. základní koncepci rozvoje území obce, ochranu jeho hodnot, jeho plošného a prostorového uspořádání v krajině. Vymezuje zastavěné území, zastavitelné plochy, plochy přestavby, plochy pro veřejně prospěšné stavby, plochy pro veřejně prospěšná opatření, plochy pro územní rezervy a stanovuje podmínky využití těchto ploch. Rovněž řeší koncepci dopravní a technické infrastruktury, koncepci využití krajiny apod. ÚPD vytváří předpoklady pro kvalitní rozvoj a výstavbu obcí a jejich příměstských částí. V tabulce níže uvádíme pro přehlednost informace o zpracování ÚPD v regionu MAS LEADER - Loucko.

Tabulka č. 31 – Základní informace o stavu zpracování ÚPD v regionu MAS LEADER - Loucko

Obec	Zpracovatel ÚPD / rok	Změna ÚPD / rok
Bítovčice	URBANISTICKÉ STŘEDISKO JIHLAVA, spol. s. r. o.	Změna č. 1 – 1/ 2012
Brtnice	URBANISTICKÉ STŘEDISKO JIHLAVA, spol. s. r. o.	Změna č. 1 - 11/2011 Změna č. 2 se připravuje
Kamenice	URBANISTICKÉ STŘEDISKO JIHLAVA, spol. s. r. o.	Změna č. 1 - 11/2011
Kozlov	Ing. Marie PSOTOVÁ, STUDIO P, Žďár nad Sázavou	Změna č. 1 se připravuje
Luka nad Jihlavou	URBANISTICKÉ STŘEDISKO JIHLAVA, spol. s. r. o.	Změna č. 1 – 9/2008 Změna č. 2 - 1/ 2013
Puklice	URBANISTICKÉ STŘEDISKO JIHLAVA, spol. s. r. o.	Změna č. 1 – 8/2011 Změna č. 2 se připravuje
Velký Beranov	URBANISTICKÉ STŘEDISKO JIHLAVA, spol. s. r. o.	Změna č. 1 – 6/2011
Vysoké Studnice	Ing. Marie PSOTOVÁ, STUDIO P, Žďár nad Sázavou	Nebyla doposud potřeba

Zdroj: [12] Magistrát města Jihlavy

Dle zpracovaných a schválených ÚPD včetně schválených změn či připravovaných změn, se jednotlivé obce mimo jiné zaměřují i na využití ploch pro rekreaci a volnočasové aktivity a také na využití

starých, chátrajících budov (brownfieldy). Prioritou pro všechny obce je vždy vymezení ploch pro bytovou výstavbu.

Obec Bítovčice získala zpět areál bývalé vodárny včetně vodní nádrže. Tento areál přímo navazuje na fotbalové hřiště. Obec Bítovčice plánuje propojení obou areálů. Tento nový areál by měl sloužit jako areál pro volnočasové aktivity, ve kterém se bude nacházet: stávající fotbalové hřiště se zázemím pro sportovce a krytou tribunou, přírodní koupaliště, víceúčelové hřiště pro možnost požárního sportu, dětské hřiště vybavené cvičebními prvky apod.

Město Brtnice připravuje záměr využití blízkosti rybníka Šamonín k rekreačnímu zázemí pro volnočasové aktivity jako je např. revitalizace a rozšíření naučné stezky pod názvem povede "Brtnická stezka - přírodou ke kulturní promenádě", která začíná na zřícenině hradu Rokštejn a vede chráněnou přírodní rezervací podél říčky Brtnice k rybníku Šamonín a do Brtnice. Dále možnosti vybudování sportovně relaxační zóny a to přírodního koupaliště, zpevněné dráhy pro in-line brusle, která by v zimě byla využita běžkaři.

V samotné Brtnici se nachází starý objekt sýpky, který by měl být přestavěn na výstavní a hudební síň včetně i muzea. Dále se na náměstí Brtnice nachází starý bytový dům, ve kterém se historicky dříve nacházela dílna na výrobu oken. Je záměrem tento dům rekonstruovat za účelem obnovení této dílny na výrobu oken a i otevřít museum na téma " historie a současnost oken". V dalších místních částech města Brtnice se nachází několik, dnes již opuštěných a chátrajících zemědělských objektů (brownfieldy). Město má záměr tyto objekty postupně přestavovat na zázemí pro drobnou výrobu a podnikání. V Uhřinovicích se nachází stávající areál „Bažantnice“, ve kterém se ještě dnes nachází čistírna kůží a plánuje se zde zřízení „muzea jirchářství „ a ubytovací zařízení.

Přímo v sousedství zříceniny hradu Rokštejn, který je turisticky atraktivní díky své poloze na cyklotrase a naučné stezce údolím říčky Brtnice, se nachází dnes velmi chátrající mlýn, ve kterém se dochovalo mlynářské vybavení. I tento objekt je plánován uchovat za účelem zřízení muzea.

Město Brtnice má ve svém územním plánu vyčleněnou plochu pro rozšíření průmyslové zóny.

Městys Kamenice má ve své ÚPD vymezeny plochy pro individuální rekreaci u tzv. „Urbánkovy samoty“ a plochy pro individuální rekreaci v návaznosti na stávající chatovou lokalitu v části Vržanova včetně realizace rekreačního hřiště v této lokalitě. I v místní části Řehořov se nachází nevyužitý zemědělský areál, který je dnes v územním plánu vymezen jako přestavbou plocha pro smíšené území např. bydlení a drobnou výrobu a služby.

Obec Kozlov, Puklice mají ve svých ÚPD také vymezeny plochy pro individuální rekreaci a sportovní vyžití, ale ke své velikosti se zde nenachází žádné staré zemědělské objekty.

Městys Luka nad Jihlavou má ve svém ÚPD vymezeno několik lokalit pro realizaci volnočasových aktivit. Jako stěžejní je pro městys rekonstrukce koupaliště a rozšíření ploch pro nové beach volejbalové hřiště a nový umělý povrch na víceúčelovém hřišti. Tato investičně náročná rekonstrukce je naplánovaná na přelom roku 2014/2015 tak, aby v letní sezoně 2015 bylo koupaliště již funkční.

Další lokalita pro sport a tělovýchovu je vymezena územním plánem prostorách obecním úřadem směrem k řece Jihlavě. Zde je plánovaná realizace víceúčelového hřiště. Další plocha pro sport je vyčleněna podél cyklostezky směrem na Petrovice na realizaci dirtparku a skateparku.

V ÚPD jsou i záměry přestaveb starých, chátrajících zemědělských objektů (brownfieldy). Jedná se o přestavbu plochy bývalého zemědělského areálu a bývalého vepřína pro jezdecký sport.

Městys Luka nad Jihlavou má také v územním plánu rozšíření plochy pro průmyslovou výrobu a skladování v průmyslové zóně Otínská.

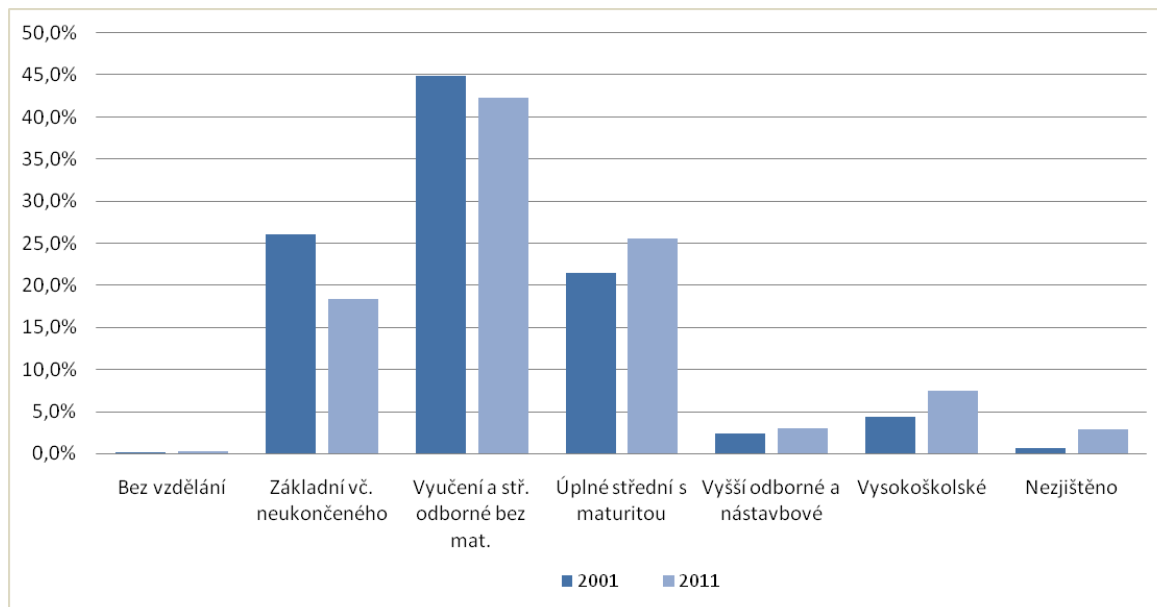
Obec Velký Beranov má ve své schválené ÚPD také vymezeny plochy pro individuální rekreaci a sportovní vyžití. Jako starý a chátrající areál označuje obec objekt bývalá Filtany, který dne slouží spolku chovatelů, ale do budoucna má obec záměr tento objekt přestavět k sociálním účelům např. byty pro seniory.

Obec Vysoké Studnice má ve svém ÚPD vymezeny plochy pro rozšíření a výstavbu víceúčelového hřiště, přestavbu stávající požární nádrže na otevřené přírodní koupaliště včetně revitalizace zeleně a úpravu tohoto okolí pro volnočasové aktivity (dětské hřiště s herními prvky, malé pódium apod.). Obec má vymezenou také plochu pro sběrný dvůr.

1.4.2. Lidský potenciál a nositelé rozvoje

Vzdělanostní struktura území MAS se vyvíjela pozitivně ve smyslu zvyšování počtu lidí s maturitou, s vyšším odborným vzděláním a vysokoškolským vzděláním. Naopak poklesl počet lidí se základním vzděláním nebo s neukončeným vzděláním a vyučených či středoškolsky vzdělaných bez maturity.

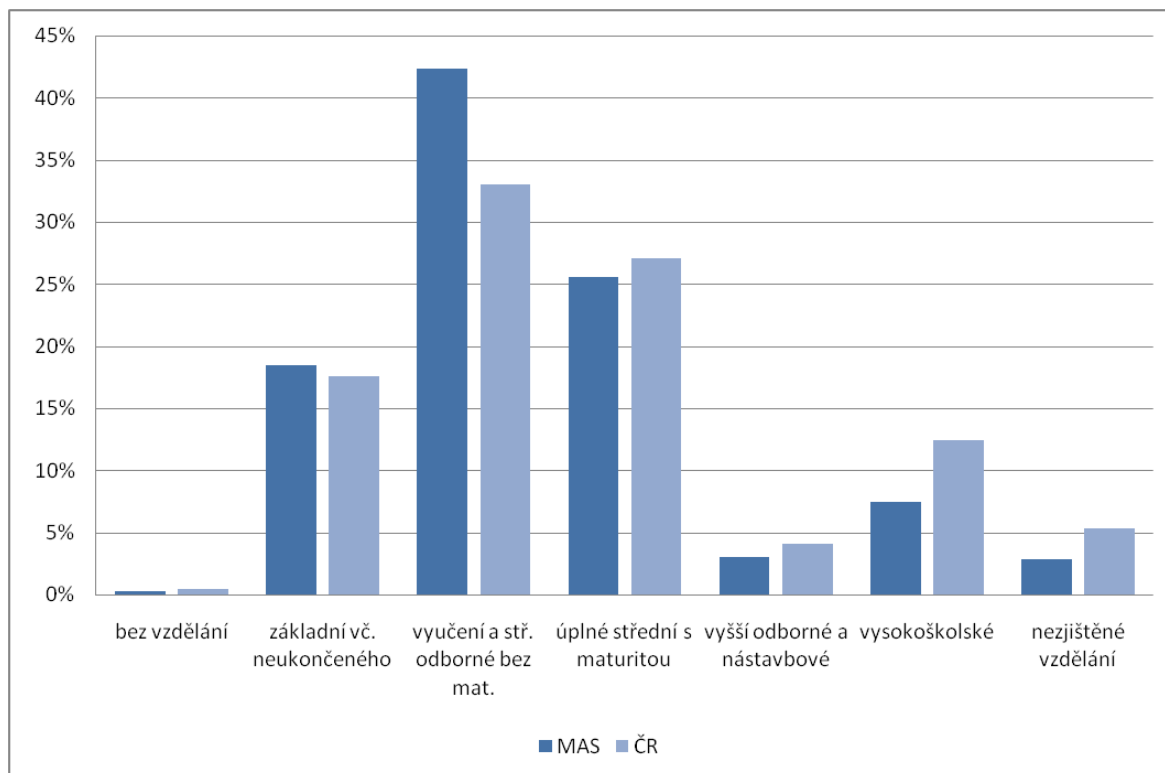
Obrázek č. 194 – Srovnání vzdělanostní struktury obyvatel MAS



Zdroj: [6] ČSÚ SLDB, 2014

Pokud je srovnávána vzdělanostní struktura území MAS jako celku a České republiky, je zřejmé, že MAS má větší podíl obyvatel se základním vzděláním, podstatně větší podíl obyvatel vyučených nebo středoškolsky vzdělaných bez maturity. Naopak na území MAS je menší podíl vysokoškolsky vzdělaných, pokud srovnáváme údaje za rok 2011 s údaji za ČR.

Obrázek č. 195 – Srovnání vzdělanostní struktury obyvatel MAS a ČR v roce 2011



Zdroj: [6] ČSÚ SLDB, 2014

➤ neaktivnější organizace a spolky

Významnými nositeli rozvoje daného území jsou především jednotlivé **obce**, které připravují a realizují **rozvojové záměry** od technické infrastruktury, přes zajištění služeb pro obyvatelstvo až po péči o venkovské prostředí či zázemí pro cestovní ruch a trávení volného času. Volení zastupitelé i ostatní aktivní spoluobčané v jednotlivých obcích na území MAS LEADER - Loucko disponují dlouholetými zkušenostmi místního rozvoje a života obcí a z využíváním vlastních i dotačních finančních zdrojů.

Podmínkou úspěšného naplnění této strategie jsou především kvalitní lidské zdroje a to jak ve veřejném sektoru (samospráva i pracovníci v oblasti státní správy), tak i v soukromém sektoru.

Udržení a rozvoj profesně zdatných a zkušených pracovníků ve veřejném sektoru bude záviset především na vývoji rozpočtů obcí, popř. dalších veřejných subjektů.

Město BRTNICE

je jedním z aktivních nositelů veřejného života a dění. Město disponuje velice dobrým občanským vybavením a zajišťováním služeb pro občany na velmi dobré úrovni.

Je to zejména zázemí pro oblast **zdravotnictví a sociálních služeb**. Město má své zdravotní středisko, ve kterém mají své ordinace praktický lékař, praktický lékař pro děti a dorost, zubní lékař i ženský lékař. Ve městě se nachází i dvě lékárny. Město má **Centrum denních služeb** včetně pečovatelské

služby. Pracovníci poskytující sociální služby vnímají svoji práci nejenom jako povolání, ale především jako poslání pomoci bližnímu. Jejich mottem je „*Podaná ruka je víc než slova*“. V rámci své činnosti nabízí např. různé zájmové činnosti, vycházky, besedy, vzdělávací programy, pohybové aktivity pro udržení kondice, procvičování paměti a motoriky apod.

V oblasti školství disponuje město **mateřskou školou**, jejíž hlavní filozofií je zaměřovat se na zlepšení tělesné zdatnosti, vedení dětí ke zdravým životním návykům a postojům a k podporování pohybových dovedností. Velice aktivní ve své činnosti je i **základní škola**, která se aktivně zapojuje do života města, pořádá kulturní akce pro rodiče, vede děti k získávání kladného vztahu k celoživotnímu vzdělávání, oceňování kulturních hodnot, sebepoznání a pružnému přizpůsobování změnám, k ochraně životního prostředí a k respektování druhých. Do této oblasti lze zařadit i **Komunitní centrum Krok za krokem a MC Včelka**, které kromě pravidelných setkávání pořádají zajímavé akce a nabídky pro rodiče s dětmi. Společně s městem Brtnice a s Chaloupky o.p.s. pořádají farmářsko-řemeslné trhy z cíle nabídnout občanům kvalitní potraviny, zeleninu, ovoce a výrobky od regionálních pěstitelů, chovatelů a výrobců.

Město Brtnice podporuje nejenom organizace, kterých je zřizovatelem, ale také neziskové organizace a spolky, kterých ve městě působí několik desítek v různých oblastech volnočasových aktivit. Mezi jedny z neaktivnější patří **sbory dobrovolných hasičů** ve všech místních částech města Brtnice. Jejich aktivity jsou zaměřeny na pořádání požárních soutěží, práci s dětmi a mládeží, ale také do organizování např. plesů, stavění „májek“, kulturních programů apod. Dalším aktivním spolkem je **TJ Sokol Brtnice**, který kromě různých sportovních oddílů (fotbal, futsal, volejbal, nohejbal, hokej, kulturistika, cvičení pro ženy rodiče a děti) se může pochlubit oddílem mažorettek, který vystupuje na všech brtnických akcích, ale i na akcích v blízkém okolí.

V širokém okolí jsou dobře známé „**Brtnické kovadliny**“ což představuje setkání uměleckých kovářů na zámku v Brtnici. Cílem je představit umělecké kováře u výhni a kovadlin, shromáždit na výstavě kovaná umělecká díla a ukázat veřejnosti kovářství v celé rozmanitosti a šíří a získat mezi diváky další příznivce, zvláště u mladých adeptů tohoto oboru. V rámci podpory rozvoje podnikatelského sektoru je plánováno rozšíření a dovybudování **průmyslové zóny**.

Město Brtnice připravuje investiční záměry či jednotlivé projekty s cílem čerpat finanční prostředky na jejich realizaci z různých dotačních titulů jako např. Kraj Vysočina, OPŽP, SZIF, Ministerstvo kultury a další. **Úspěšnost získávání dotací** je vidět na stále se měnícím vzhledu nejenom samotného města Brtnice, ale i místních částí.

Městys KAMENICE

je také jedním z aktivních nositelů veřejného života a dění nejenom v samotném městyse, ale i místních částech. Městys disponuje velice dobrým občanským vybavením a zajišťováním služeb pro občany na velmi dobré úrovni.

Je to zejména zázemí pro oblast **zdravotnictví a sociálních služeb**. Městys má své zdravotní středisko, ve kterém mají své ordinace praktický lékař, praktický lékař pro děti a dorost, zubní lékař i ženský lékař. Městys má **Domov pokojného stáří**, kde službu určenou seniorům a lidem se zdravotním postižením zajišťuje Charitativní pečovatelská služba.

V oblasti školství disponuje městys **mateřskou školou**, jejímž cílem je vytvářet vhodné podmínky pro celkový rozvoj osobnosti každého dítěte. Velice aktivní ve své činnosti je i **základní škola**, jejímž úkolem je dát dětem především základ vědomostí pro celý budoucí život. Pedagogický sbor MŠ a ZŠ spolupracují s městysem a pořádají ročně několik společných akcí pro veřejnost. ZŠ má vlastní školní zahradu, kde žáci vlastními silami si ji budují a obhospodařují.

Městys Kamenice podporuje nejenom organizace, kterých je zřizovatelem, ale také neziskové organizace a spolky, kterých v městyse působí několik desítek v různých oblastech volnočasových aktivit. Mezi jedny z neaktivnější patří i tady **sbor dobrovolných hasičů**. Jejich aktivity jsou zaměřeny na pořádání požárních soutěží, práci s dětmi a mládeží, pořádání plesů, masopustu, dětských dnů a dalších společenských a kulturních akcí. Dalšími aktivními spolky zajišťující sportovní akce jsou dvě organizace a to SK Kamenice sdružené pod ČSTV (Český svaz tělesné výchovy) a **TJ Sokol Kamenice** sdružené pod ČOS (Česká obec sokolská). SK Kamenice každoročně ke konci května pořádá, ve spolupráci s městysem Kamenice, běh „**Kamenická 15**“, která je i zařazena do seriálu závodů o pohár „Běžce Vysočiny“. Dalším aktivním spolkem městyse s dlouholetou tradicí je místní **Jednota Orel**, která se převážně věnuje pořádání kulturních a společenských akcí a to především nacvičováním divadelních her. Kulturní život v Kamenici je neobvykle bohatý a i místní obyvatelstvo se akcí zúčastňuje v hojném počtu.

Městys Kamenice v minulém období čerpala nemalé dotace na realizaci svých projektů a to např. z Kraj Vysočina, OPŽP, SZIF, Mze. **Úspěšnost získávání dotací** je vidět na stále se měnícím vzhledu a funkčnosti městyse. I v následujícím plánovacím období počítá městys s využitím dotačních titulů na realizaci svých záměrů, projektů či finanční pomoc aktivním spolkům apod.

Městys LUKA NAD JIHLAVOU

je jedním z aktivních nositelů veřejného života a dění. Městys disponuje velice dobrým občanským vybavením a zajišťováním služeb pro občany na velmi dobré úrovni.

Je to zejména zázemí pro oblast **zdravotnictví a sociálních služeb**. Městys má své zdravotní středisko, ve kterém mají své ordinace praktičtí lékaři, praktický lékař pro děti a dorost, zubní lékař i ženský lékař a rehabilitace. V městysu se nachází i lékárna. Městys má také **Dům s pečovatelskou službou**, kde službu určenou seniorům a lidem se zdravotním postižením zajišťuje Charitativní pečovatelská služba.

V oblasti školství disponuje městys **mateřskou školou**, jejíž vzdělávací činnost dětí je založena na přímých zážitcích dítěte vycházejí z jeho samostatné činnosti a individuální volby. Ve své činnosti je **základní škola** zaměřena na vytváření podmínek směřující k celoživotnímu vzdělávání, kladnému postoji ke svému okolí, kamarádům. Velmi oceněna veřejností jsou připravovaná veřejná vystoupení jak např. „Školní akademie“, „Pro maminky“ nebo „slavnostní rozsvícení vánočního stromu“ před muzeem apod. Plno akcí probíhá ve spolupráci s městysem a s dalšími organizacemi působících v městysu (MS Luka n. Jihl., místní knihovna a muzeum – besedy, výstavy, Klub přátel Luk). ZŠ využívá i místní firmy k exkurzím do jejich provozoven a tím vytváří žákům i představu o volbě budoucího povolání.

Do této oblasti lze i začlenit **Mateřské centrum Domeček, o. s.** Zde mají rodiče možnost seznámit se s Montessori pedagogikou, aktivně využít čas na mateřské dovolené, děti zde navazují první kontakty se svými vrstevníky a maminky nové přátelství. Děti se učí nové říkadla, písničky, hry, tanečky a další aktivity, které rozvíjejí smyslové vnímání. Přes letní prázdniny pořádá mateřské centrum Letní družiny. Týdny jsou od sebe tematicky odděleny, takže děti, které družiny navštěvují po celé léto, se nenudí. Také napomáhá ohroženým skupinám obyvatelstva ve své cílové skupině k aktivní seberealizaci prostřednictvím komunitní práce. Další neziskovou organizací se zaměřením na vzdělávání a volnočasové aktivity pro děti předškolního a školního věku je i **Škola pro rozvoj venkova**.

Městys Luka nad Jihlavou podporuje činnosti všech aktivních spolků a organizací, které v městysu působí v různých oblastech volnočasových aktivit. Jen namátkou lze jmenovat **sbor dobrovolných hasičů**, který pracuje s mládeží, účastní se hasičských soutěží, pořádá plesy či velice dnes známe „prasečí hody v době masopustu“. **Myslivecké sdružení** každoročně pro děti ze ZŠ pořádá vzdělávací programy např. „Putování po pytlácké stezce“, **rybáři** pak každoročně organizují pro děti rybářské soutěže. Mezi velmi aktivní spolek patří i **Kamarádi balkánského ranče**, jejímž hlavním cílem je především sdružovat hudebníky a ostatní kamarády za účelem veřejného vystupování a organizování kulturních akcí a tím napomáhat rozvoji kultury a využití volného času. Každoročně již několik let pořádají charitativní akci tzv. „Májové slavnosti“, jejíž výtěžek je darován např. místní Charitativní službě v Lukách nad Jihlavou. Další jejich, dnes již známou a mezi spoluobčany oblíbenou akcí, je podzimní konání „Dne řemesel“.

V rámci podpory rozvoje podnikatelského sektoru je plánováno rozšíření a do vybudování **průmyslové zóny** směr Otín.

Městys Luka nad Jihlavou připravuje investiční záměry či jednotlivé projekty s cílem čerpat finanční prostředky na jejich realizaci z různých dotačních titulů jako např. Kraj Vysočina, OPŽP, IROP, SZIF a další. **Úspěšnost získávání dotací** je vidět na stále se měnícím vzhledu městyse a realizací volnočasových aktivit pro občany.

I v dalších **obcích BÍTOVČICE, KOZLOV, PUKLICE, VELKÝ BERANOV A VYSOKÉ STUDNICE** jsou nositelem kulturních a společenských akcí, vždy i za finanční spoluúčasti obce, **převážně sbory dobrovolných hasičů**, které se účastní okrskových, okresních nebo krajských soutěží v požárním sportu, pracují s mládeží, pořádají svoje plesy, masopusty, zabíjačky, koštování mladých vín, pálení čarodějnic, dětské dny apod. Některé sbory pro členy pořádají jednodenní i vícedenní zájezdy.

Aktivní jsou i myslivecká sdružení, **rybáři, zahrádkáři i chovatelé**.

Dalším aktivním sdružením je např. sdružení **Pampeliška, Vysoké Studnice**, které pořádá nejrůznější kulturní, vzdělávací a společenské akce pro děti i dospělé např. Velikonoční dobytí Pahorku, Cvičení pro zdraví, zájmové kroužky pro děti. Dalším aktivním sdružením je i **Občanské sdružení rodičů a přátel obce Studénky** (Puklice) z cílem zvelebení místní části obce, přispění ke kulturnímu dění a vytvoření prostředí pro společné trávení času dětí a jejich rodičů. Členové sdružení pořádají spoustu akcí pro děti i dospělé. Pro děti např. tříkrálový průvod, karneval, loučení s létem, drakiáda, Halloween, vánoční besídka a pro dospělé oslava valentýna, MDŽ, pouť....

V městyse Luka nad Jihlavou také pracuje i Škola obnovy a rozvoje venkova, která má za cíl pomoci starostům malých obcí, kteří nemají příslušný aparát lidí, informovat je a reagovat na nové věci, informovat o možnosti využívat různé dotační tituly. Tato pomoc je pro všechny obce na současném území LEADER – Loucko.

Dalším aktivně působícím spolkem je **Místní akční skupina LEADER- Loucko** jejímž hlavním motivem bylo otevření programů na podporu rozvoje venkova LEADER ČR a následně LEADER+,. Svoji dosavadní činnost zaměřila formou spolupráce s jinými MAS na realizaci kulturních projektů jako např.: *Chuť a vůně domova* (projekt spolupráce s MAS Český Les a MAS Krajina srdce). Projekt prezentoval tradiční regionální recepty, přičemž některé si mohly zájemkyně i zájemci přímo vyzkoušet uvařit v šesti obcích. Nejúspěšnější recepty pokrmů byly publikovány v kuchařce, kterou vydaly zúčastněné MAS. Po úspěšné prezentaci na domácí půdě byly recepty prezentovány i v jiných regionech (Podkrkonoší, Domažlice). Dalším projektem spolupráce (s MAS Sdružení růže o.s. a MAS Pomalší o.p.s) bylo *Kovářství včera a dnes*. Cílem uspořádaných aktivit bylo podpořit cestovní ruch na území a propagovat dědictví regionu – kovářské řemeslo a jejich nositele. Výstupem projektu na území všech tří MAS bylo rozšíření muzeum řemesel, nová expozice kovářství, zrekonstruovaná středověká kovárna na Hradě Pořešín a naučná stezka věnovaná historii i současnosti kovářského řemesla. Třetím, úspěšně realizovaným projektem, podpořený v rámci Programu rozvoje venkova a s účastí partnerských místních akčních skupin (Via rustica o.s. a MAS Českomoravské pomezí o.p.s) byl pod názvem *S nůsí do světa řemesel*. Tento projekt byl zaměřen na vzdělávání pracovníků muzeí,

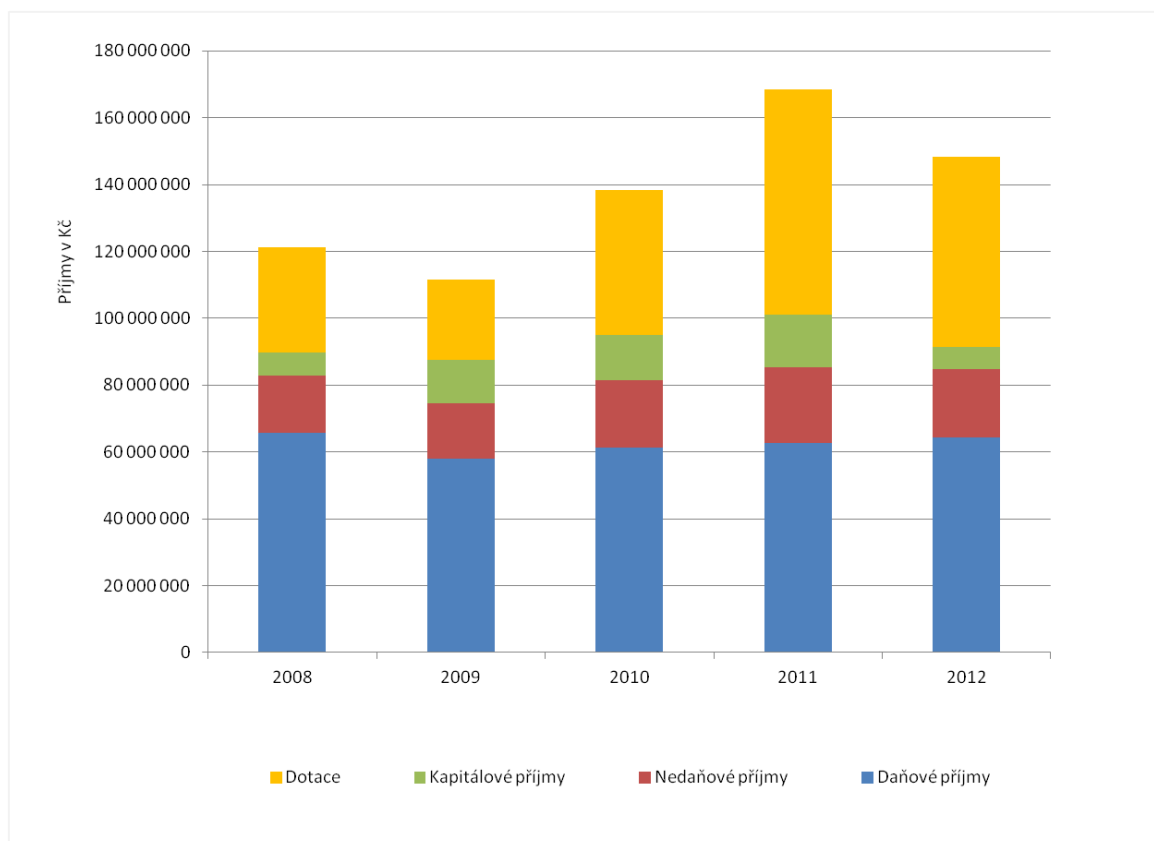
kulturních zařízení a dalších organizací, které se zabývají historií, tradicemi a řemesly v těchto regionech, neřemeslné kurzy pro děti a rodiny s dětmi, školy a umělecké školy, neziskové organizace pracující s dětmi a mládeží, apod. a na aktivní účast na regionálních akcích (přehlídka dovedností dětí, ukázky řemesel v podání dětí a mládeže).

1.4.3. Vlastní finanční zdroje území

Velmi důležitým **zdrojem financování rozvoje regionu** na úrovni MAS jsou **rozpočty obcí**. Indikativní data o struktuře a časovém vývoji příjmů a výdajů obcí na území *MAS LEADER – Loucko* jsou uvedena v následujících dvou grafech.

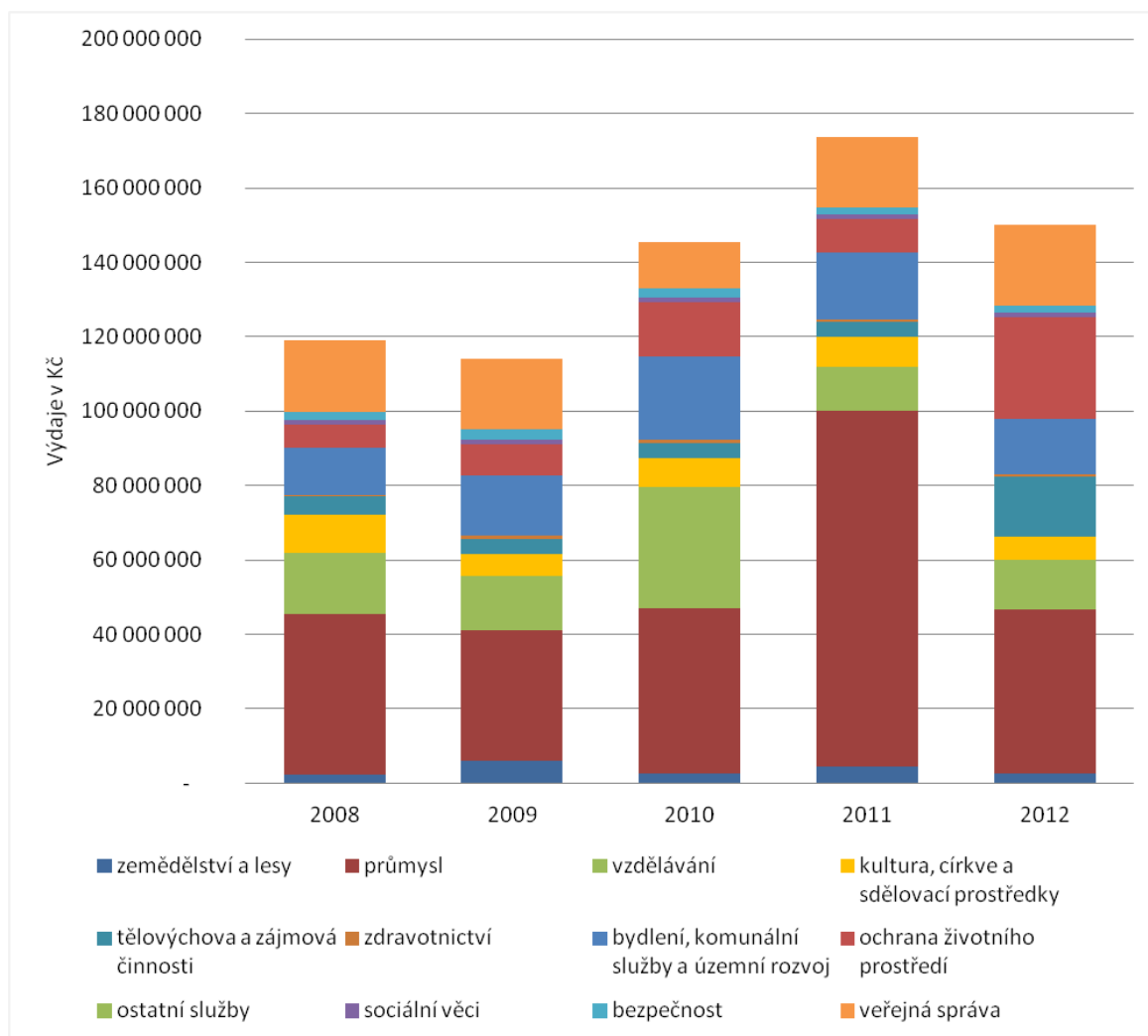
Z grafu příjmů je zřejmé, že MAS LEADER - Loucko má daňové příjmy kolem 60 000 000 Kč ročně. Nepatrně vyšší byly v roce 2008, 2011 a 2012. Kapitálové příjmy dosahovaly v letech 2008 a 2012 téměř 7 000 000 Kč, zatímco v ostatních letech (tj. 2009, 2010 a 2011) se pohybovaly v rozmezí 13 až 15 000 000 Kč. Dotace postupně narůstají až na 57 milionů Kč v roce 2012. Nedaňové příjmy se v letech 2008 až 2012 pohybují v rozmezí 16 až 20 milionů Kč.

Obrázek č. 196 – Jednotlivé typy příjmů MAS LEADER - Loucko v letech 2008 - 2012



Zdroj: [9] Rozpočty obcí, 2014

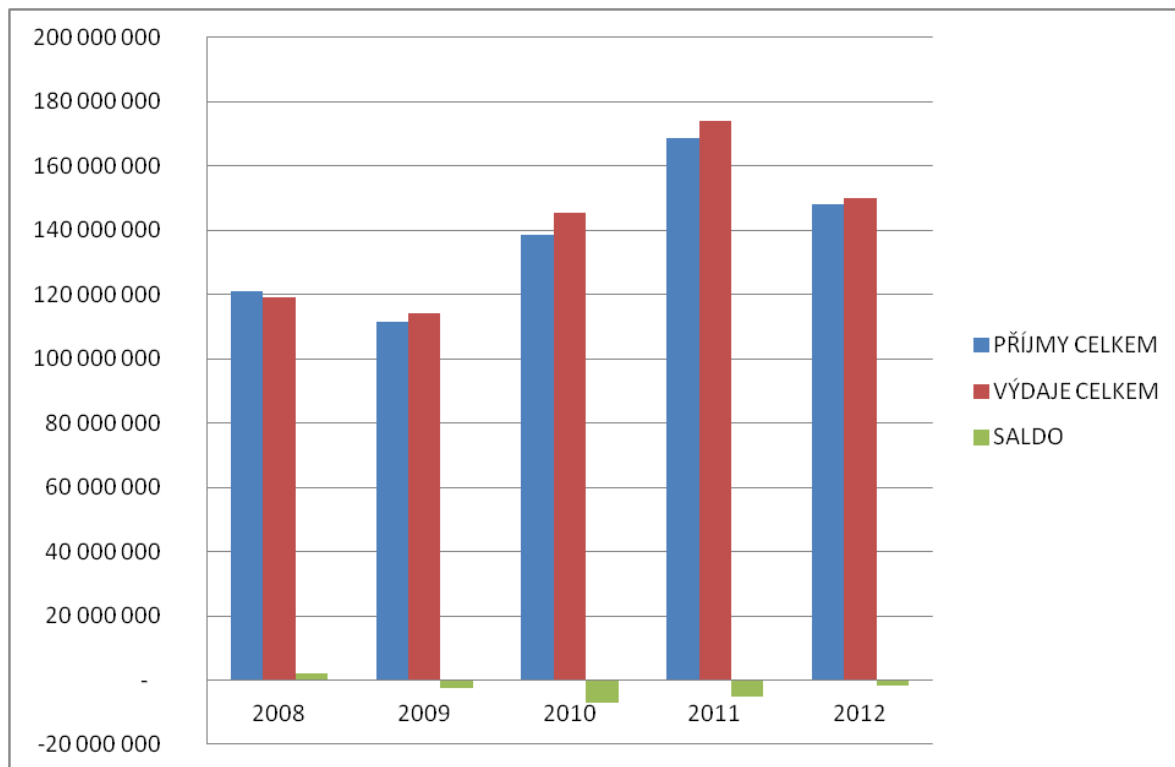
Obrázek č. 197 – Druhé určení výdajů MAS LEADER - Loucko v letech 2008 – 2012



Zdroj: [9] Rozpočty obcí, 2014

Jedním z ukazatelů ekonomické stability obcí regionu MAS je porovnání **bilance celkových příjmů a výdajů** těchto obcí. Tato bilance je znázorněna níže uvedeném grafu, ze kterého je zřejmé, že obce regionu byly schopny v letech hospodářské konjunktury (tj. 2008 a 2009) vytvářet přebytkovou bilanci, zatímco v období ekonomického poklesu byla bilance příjmů a výdajů deficitní.

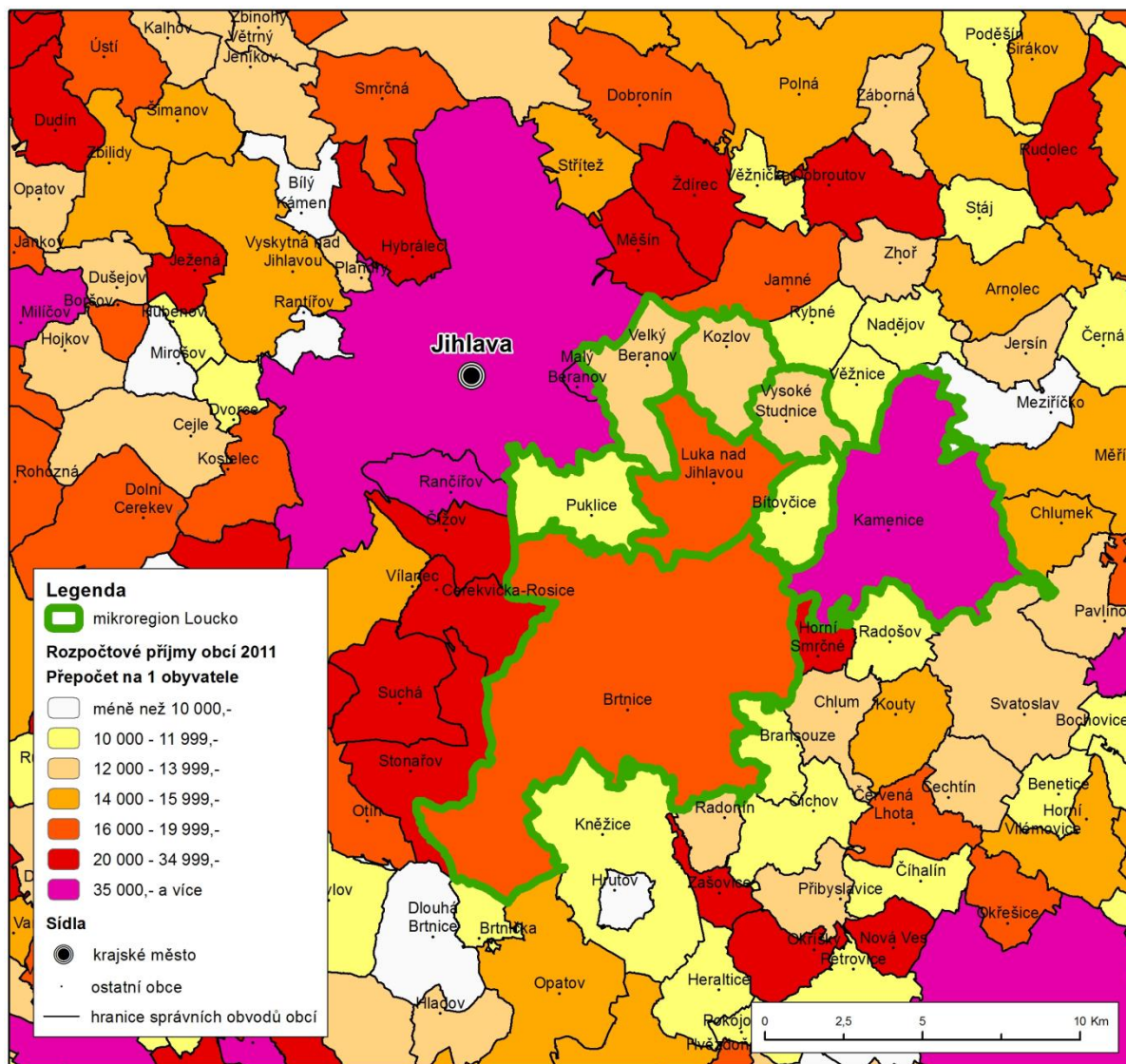
Obrázek č. 198 – Bilance příjmů a výdajů MAS LEADER - Loucko v letech 2008 – 2012



Zdroj: [9] Rozpočty obcí, 2014

Jak je patrné z níže uvedeného kartogramu, městyš Kamenice má na jednoho obyvatele rozpočtové příjmy vyšší než 35 000 Kč, obce Brtnice a Luka nad Jihlavou přesahují rozpočtovými příjmy na jednoho obyvatele 16 000 Kč. Puklice a Bítovčice mají nad 10 000 Kč a Kozlov, Vysoké Studnice a Velký Beranov nad 12 000 Kč na jednoho obyvatele. Sousední obce kraje Vysočina a jejich rozpočtové příjmy je možné vidět na obrázku níže.

Obrázek č. 199 – Rozpočtové příjmy obcí na jednoho obyvatele v MAS LEADER - Loucko v roce 2011



Zdroj: [3] Kraj Vysočina, 2013

1.5. Rozvojové SWOT analýzy území

Tato kapitola obsahuje rozvojové SWOT analýzy území MAS Loucko členěné do úrovně jednotlivých obcí. Pro přehlednost jsou SWOT analýzy rozděleny do 6 oblastí – obyvatelstvo obce a její území, hmotná infrastruktura, zaměstnanost a ekonomiky vč. cestovního ruchu, zemědělství a péče o krajinu, veřejný život a veřejné služby.

Obyvatelstvo obce a její území

Obyvatelstvo obce a její území	
Silné stránky	Slabé stránky
<p>Bítovčice</p> <ul style="list-style-type: none"> - blízkost krajského města Jihlavy - vlakové spojení <p>Brtnice</p> <ul style="list-style-type: none"> - mírný nárůst počtu obyvatel v posledních desetiletích - zlepšování vzdělanostní struktury obyvatelstva - blízkost krajského města Jihlavy; výhodná poloha mezi Jihlavou a Třebíčí <p>Kamenice</p> <ul style="list-style-type: none"> - mírný nárůst obyvatel za poslední roky - zlepšení vzdělanostní struktury obyvatelstva - blízkost krajského města Jihlavy - výhodná poloha mezi Jihlavou a Třebíčí <p>Kozlov</p> <ul style="list-style-type: none"> - autobusové spojení s krajským městem Jihlava - blízkost dálnice D1 <p>Luka nad Jihlavou</p> <ul style="list-style-type: none"> - vlakové i autobusové spojení s krajským městem i širokým okolím - nárůst počtu obyvatel - nárůst počtu rodinných domků - nárůst občanů v produktivním věku - zlepšování péče o seniory <p>Puklice</p> <ul style="list-style-type: none"> - autobusové spojení s krajským městem a širokým okolím <p>Velký Beranov</p> <ul style="list-style-type: none"> - MHD spojení s krajským městem Jihlava - hlavní nájezd na D1 <p>Vysoké Studnice</p> <ul style="list-style-type: none"> - autobusové spojení s krajským městem Jihlava - blízkost dálnice D1 	<p>Bítovčice</p> <ul style="list-style-type: none"> - nejsou připravené pozemky pro bytovou výstavbu (jsou vytipované) <p>Brtnice</p> <ul style="list-style-type: none"> - stagnace počtu obyvatel v posledních letech - kontinuální pokles počtu dokončených bytů v posledních letech - relativně rychlé vyliďňování některých místních částí - nadprůměrný nárůst podílu občanů v poproduktivním věku <p>Kamenice</p> <ul style="list-style-type: none"> - chybí zasilování lokalit určených pro další zástavbu - výstavba Domova stáří <p>Kozlov</p> <ul style="list-style-type: none"> - velká hlučnost dálnice <p>Luka nad Jihlavou</p> <ul style="list-style-type: none"> - Nedostatečná kapacita MŠ <p>Puklice</p> <ul style="list-style-type: none"> - zlepšování péče o seniory <p>Velký Beranov</p> <ul style="list-style-type: none"> - velká hlučnost dálnice <p>Vysoké Studnice</p> <ul style="list-style-type: none"> - hlučnost dálnice
Příležitosti	Hrozby

Bítovčice

- příprava pozemků pro výstavbu rodinných domů

Brtnice

- realizace opatření zvyšujících imigrační atraktivitu města (zlepšování služeb, infrastruktury a estetické stránky města)
- příprava pozemků pro výstavbu nových rodinných domů
- rozvoj služeb reagujících na stárnutí populace

Kamenice

- příprava pozemků pro novou výstavbu, pokračování v realizaci opatření, která zvyšující atraktivitu městyse
- rozvoj služeb reagujících na stárnutí populace

Kozlov

- protihluková stěna od dálnice (zelený pruh)
- příprava pozemků pro výstavbu

Luka nad Jihlavou

- Příprava dalších pozemků pro výstavbu
- Výstavba sociálních – startovacích- bytů
- Realizace opatření zvyšující atraktivitu městyse (zlepšování a rozšiřování služeb, infrastruktury a estetické stránky městyse)

Puklice

- Příprava dalších pozemků pro výstavbu
- Realizace opatření zvyšující atraktivitu obce (zlepšování a rozšiřování služeb, infrastruktury a estetické stránky obce)

Velký Beranov

- protihluková stěna od dálnice (zelený pruh)
- příprava pozemků pro výstavbu
- výstavba seniorských a soc. malých bytů

Vysoké Studnice

- protihluková stěna od dálnice (zelený pruh)
- příprava pozemků pro výstavbu

Bítovčice

- stárnutí populace obce
- postupné vysídlování – odliv mladé generace z obce

Brtnice

- nižší zájem o Brtnici v porovnání s ostatními sídly v okolí Jihlavy
- rychlé stárnutí populace města a s tím související růst nároků na městský rozpočet
- zvyšování rozdílů v kvalitě života mezi jednotlivými místními částmi
- rozpad firem – nezaměstnanost

Kozlov

- odliv dění z obce z důvodu dojíždění do zaměstnání a škol

Luka nad Jihlavou

- stagnace počtu obyvatel
- postupné stárnutí městyse
- odliv dění z městyse z důvodu nízké atraktivitě hmotného zázemí (dojíždění žáků do ŽŠ v Jihlavě, dovážení dětí do okolních MŠ)

Puklice

- stagnace počtu obyvatel
- postupné stárnutí obce
- odliv dění z obce z důvodu nízké atraktivitě hmotného zázemí

Velký Beranov

- odliv dění z obce z důvodu dojíždění od zaměstnání a škol do Jihlavy

Vysoké Studnice

- odliv dění z obce z důvodu dojíždění do zaměstnání a škol

Hmotná infrastruktura

Hmotná infrastruktura	
Silné stránky	Slabé stránky
<p>Bítovčice</p> <ul style="list-style-type: none"> - některé částečně opravené a funkční veřejné budovy (budova obecního úřadu včetně hasičské zbrojnice, MŠ) - nově provedená rekonstrukce a dostavba kulturního střediska - kompletní plynofikace - veřejný vodovod - MŠ, kaple, knihovna - Cyklotrasa „Jihlava – Třebíč- Raabs“ <p>Brtnice</p> <ul style="list-style-type: none"> - některé opravené a funkční veřejné budovy (ZŠ a MŠ, centrum denních služeb, DSP, zdravotní středisko) - existence zázemí pro kulturu (kulturní domy v místních částech) - ČOV v Brtnici - Veřejný vodovod v Brtnici a všech místních částech: napojení 85 % obyvatel - některé velmi atraktivní památky (zámek, radnice, klášter, Rokštejn, židovský hřbitov, měšťanské domy atd.) - kompletní plynofikace na většině území - lyžařské vleky v Brtnici; turistická trasa údolím řeky Brtničky <p>Kamenice</p> <p>po kompletní rekonstrukci veřejné budovy: ZŠ a MŠ, KD Řehořov, KD Kamenička, KD Vržanov objekt Orlovny (kulturní dům) – po rekonstrukci kostel, kaple na náměstí Kamenice i všechny kapličky – po rekonstrukci existence zázemí pro kulturu -kulturní domy i v místních částech jsou po rekonstrukci atraktivní památka - tvrz v Kamenici po celkové rekonstrukci plynofikace městyse Kamenice ČOV a kanalizace v městyse Kamenice veřejný vodovod v městyse i v místních částech dostupnost lékařské péče (praktický, zubní a dětský lékař, gynekolog) Dům s pečovatelskou službou</p> <p>Kozlov</p> <p>udržované veřejné budovy (budova obecního úřadu a hasičské zbrojnice, knihovna) ZŠ a MŠ: jednotřídka pro 3 ročníky existence zázemí pro kulturu – KD plynofikace</p>	<p>Bítovčice</p> <ul style="list-style-type: none"> - špatný technický stav a energetická náročnost obecních bytů - chybějící ČOV a kanalizace - špatný stav silnic III. třídy včetně špatného stavu místních komunikací - špatný technický stav místních mostků, chodníků - chybějící areál pro volnočasové aktivity – sportovní, rekreační včetně koupání, zázemí pro cvičení hasičů, - vše máme - nedokončené zázemí u fotbalového hřiště (zastřešení tribuny) - Chybí místní hřbitov <p>Brtnice</p> <ul style="list-style-type: none"> - špatný technický stav a energetická náročnost mnoha veřejných budov (chátrající bývalé ZŠ a MŠ, nevyužité objekty, kulturní kluby v m. č.) - chybějící ČOV a kanalizace v místních částech - chátrající památky (větší objekty i drobné sakrální památky) - chybějící plynofikace v m. č. Střížov Přímělkov, Komárovice, Příseka - špatný stav silnic II. a III. třídy; špatný stav místních cest - špatných stav chodníků - chybějící obchvat Brtnice - chybějící cyklo-okruh kolem Brtnice a nedostatečné propojení obcí cyklotrasami - chybějící veřejná tábořiště a nedostatek rybníků vhodných k rekreačnímu koupání - nedostatek vhodných hřišť pro sportovní využití pro všechny generace převážně problematika místních částí - špatný stav zdravotního střediska - energetická náročnost budov sloužících k bydlení <p>Kamenice</p> <p>špatný technický stav a energetická náročnost dalších veřejných budov (DPS, úřad městyse, obecní byty, hasičská zbrojnice,... chybějící ČOV a kanalizace v místních částech: Řehořov, Kamenička chátrající sport. objekty – Sokolovna, sportovní hřiště u ZŠ špatný stav některých místních komunikací</p>

<p>veřejný vodovod fotbalové, tenisové a volejbalové hřiště památky – kostel, křížky, Zahrada pro volný čas dětí</p> <p>Luka nad Jihlavou -nově opravené veřejné budovy (budova obecního úřadu, ZŠ, tělocvična, zdravotní středisko, DSP) - existence zázemí pro kulturu (Dům hasičů, Sokolovna - atraktivní budovy – nově zrekonstruovaný zámek, Muzeum, budova České pošty,..) - architektonická úprava náměstí -plynofikace Luk a Otína - veřejné vodovody - ČOV a kanalizace Luka - nově vybudované fotbalové hřiště s umělým trávníkem - fotbalové hřiště, tenisové kurty - koupaliště, lyžařský vlek - cyklotrasa Jihlava – Třebíč - Raabs</p> <p>Puklice nově opravené veřejné budova obecního úřadu, ZŠ a MŠ existence zázemí pro kulturu (Sokolovna) Plynofikace Puklic a Studének veřejné vodovody fotbalové hřiště, Kostel, památníky, kapličky v místních částech</p> <p>Velký Beranov udržované veřejné budovy – obecní úřad, hasičská zbrojnic, kulturní dům ZŠ a MŠ plynofikace veřejný vodovod hřiště ve V. Beranově kaple Cyklotrasa Jihlava – Třebíč- Raabs</p> <p>Vysoké Studnice - Nová víceúčelová budova – spol. sál, hasičská zbrojnice, mateřská školka - obecní úřad, knihovna, poradna - plynofikace - veřejný vodovod - fotbalové hřiště - památky – kostel, kaple, křížky, - Koutek pro volný čas dětí - kanalizace zakončená biologickými rybníky</p>	<p>zanikající lesní a polní cesty špatné či chybějící chodníky technicky dožití části veřejných vodovodů vč. zdrojů odhlučení dálnice v Řehořově</p> <p>Kozlov energetická náročnost budov a další investice do údržby a rekonstrukcí veřejných budov (obecní úřad a hasičská zbrojnice, kulturní dům, ZŠ, MŠ rekonstrukce a dostavba kanalizace a ČOV rekonstrukce dešťové kanalizace špatný stav místních komunikací není propojení vedlejší komunikací místní části Loudilka na Kozlov revitalizace zeleně kolem návsi včetně osvětlení rozšíření a dovybavení hřiště</p> <p>Luka nad Jihlavou -energetická náročnost budov – MŠ, DSP) - další investice do údržby a rekonstrukcí budov (tělocvična, MŠ, ZŠ, DSP, Dům hasičů střecha...) - chátrající památky místního významu (např. jednotný ráz chalup ul. Dělnická) - rekonstrukce kanalizace, napojení části Otín na ČOV Luka - špatný technický stav místních komunikací, chodníků, mostů - nedostatek parkovacích míst v obytných zónách a u koupaliště -málo autobusových zastávek v místních částech -chybějící areály pro volno-aktivity (dětské hřiště, hřiště pro další aktivity např. volejbal, dirtpark,..) - oprava tribun na fotbalovém hřišti, nástavba kabin - chybí smuteční síň a WC na hřbitově - vybudování veřejných vodovodů v částech Předboř a Svatoslav - není napojení na MHD s krajským městem</p> <p>Puklice další investice do údržby a rekonstrukcí budov (MŠ, ZŠ, hasičská zbrojnice, obecní byty Chybějící ČOV a kanalizace v obci i místních částech. Dokončení vodovodu chátrající památky místního významu (kostely, kaplička, židovský hřbitov,...) chybějící areály pro volno-aktivity (dětské hřiště, hřiště pro další aktivity např. volejbal, Chybí lékařská ordinace praktického lékaře pro dospělé. Chybějící komunikace a cesty mezi obcí a místními částmi.</p>
--	---

	<p>Špatný stav silnic i cest v obci a okolí. Chybí tělocvična pro, ZŠ Velký Beranov špatný technický stav dalších veřejných budov rekonstrukce a dostavba kanalizace a ČOV chybí silniční obchvat V. Beranov – N. Domky (nájezd na D1 přes obec) špatný stav místních komunikací chybí nebo špatný stav chodníků chybí chodníky, přechody chybí hřiště na N. Domkách chybí MŠ na N. Domkách - spojení s Jihlavou (MHD) s velkým časovým odstupem Vysoké Studnice investice do údržby a rekonstrukcí veřejných budov rekonstrukce kanalizace a vodovodu, nový zdroj vody-vrty špatný stav místních komunikací chodníky ve špatném stavu, nebo nejsou vůbec špatné lesní a polní cesty havarijní stav staré hasičské zbrojnice (přestavba na muzeum) rekonstrukce VO chybí víceúčelové hřiště , nepřehledná a rušná komunikace od Brna na Luka havarijní (to úplně ne) stav památek</p>
Příležitost	Hrozby
<p>Bítovčice - další investice do kvality a funkčnosti veřejných budov (obecní úřad vč. hasičské zbrojnice, obecní byty, kaple, MŠ,...) - nárůst pracovních míst ve stavebnictví při úspěšných realizacích investic do hmotné infrastruktury obce, další možná místa na provoz a údržbě majetku - zlepšení vzhledu a funkčnosti veřejných prostranství/ areál pro volné aktivity všech generací - obnova lesních a polních cest: zvyšování průchodnosti krajiny mezi okolními obcemi - rozšíření místní knihovny Brtnice - další investice do kvality a funkčnosti veřejných budov (učebny ZŠ, rekonstrukce vnitřních instalací - zlepšování vzhledu a funkčnosti veřejných prostranství</p>	<p>Bítovčice - dlouhodobé pod-investování a chátrání veřejných budov a objektů z důvodu chybějících financí na opravy a údržbu ohrožení kvality podzemních vod a místních toků z důvodu chybějící kanalizace a ČOV odliv mladých lidí z obce z důvodu nízké atraktivitě hmotného zázemí (např. dojíždění žáku do ZŠ Luka nad Jihlavou, na zdravotní středisko) Brtnice - dlouhodobé pod-investování a chátrání veřejných budov z důvodu nedostatku financí na opravu - odliv dění z města díky nízké atraktivitě hmotného zázemí (např. dojíždění žáků do ZŠ v Jihlavě) - ohrožení kvality podzemních vod kvůli chybějící kanalizaci a ČOV - zhoršení atraktivitě života ve městě díky chybějícímu obchvatu a nárůstu automobilismu</p>

<ul style="list-style-type: none">- zřízení muzeum venkova z objektu sýpky v Brtnici- nárůst pracovních míst ve stavebnictví při úspěšné realizaci investic do hmotné infrastruktury ve městě; další možná místa na provozu a údržbě investic- využití odpadního tepla z bioplynové stanice Střížov- zvýšení dopravní bezpečnosti- zlepšení značení naučných stezek; úprava naučné stezky „Údolím říčky Brtničky“- instalace infopanelů s internetem v obcích nebo informační tabule- obnova lesních a polních cest: zvyšování průchodnosti krajiny- využití stávajících zanedbaných nevyužívaných objektů a areálů (brownfieldy) <p>Kamenice další investice do kvality a funkčnosti veřejných budov nárůst pracovních míst ve stavebnictví při úspěšných realizacích investic do hmotné infrastruktury, další prac. místa na provoz a údržbu majetku zlepšení vzhledu a funkčnosti veřejných prostranství obnova lesních a polních cest: zvýšení průchodnosti krajiny mezi místními částmi obnova a udržitelnost naučných stezek: „Vržanov – Prvosenska“, Bílá hora“</p> <p>Kozlov další investice do údržby veřejných budov zlepšení vzhledu obce nárůst pracovních míst ve stavebnictví nová pracovní místa na provoz a údržbu ČOV a kanalizace rozšíření sportovních aktivit obnova lesních a polních cest, průchodnost krajiny</p> <p>Luka nad Jihlavou další investice do kvality a funkčnosti veřejných budov (učebny ZŠ, rekonstrukce ...) - zlepšování vzhledu a funkčnosti veřejných prostranství míst ve stavebnictví - nárůst pracovních míst ve stavebnictví - nová pracovní místa na provoz a údržbu - realizace nových sportovních aktivit - obnova lesních a polních cest, zvyšování průchodnosti krajiny - využití stávajících zanedbaných objektů (brownfieldy)</p>	<p>Kamenice dlouhodobé pod-investování a chátování veřejných budov o objektů z důvodu chybějících financí na opravy a údržbu ohrožení kvality podzemních vod a místních toků z důvodu chybějících ČOV a kanalizací</p> <p>Kozlov - odliv dění z obce z důvodu dojíždění do Jihlavy – do škol, za prací - dojíždění žáků do ZŠ Velký Beranov po realizaci ČOV a kanalizace obec nebude mít finanční prostředky na další údržbu veř. Budov</p> <p>Luka nad Jihlavou dlouhodobé po-investování a chátování veřejných budov z důvodu nedostatku financí na opravy a údržbu - odliv dění z městyse díky nízké atraktivitě hmotného zázemí (např. dojíždění žáků do ZŠ v Jihlavě)</p> <p>Puklice chátování veřejných budov z důvodu nedostatku financí na opravy a údržbu odliv dění z obce díky nízké atraktivitě hmotného zázemí</p> <p>Velký Beranov odliv dění z obce z důvodu krátkého dojezdu do Jihlavy - po realizaci ČOV a kanalizace obec nebude mít finanční prostředky na další údržbu veř. Budov a další investice</p> <p>Vysoké Studnice odliv dění z obce z důvodu dojíždění do Jihlavy – do škol, za prací - dojíždění žáků do ZŠ Velký Beranov</p>
--	---

Puklice

další investice do kvality a funkčnosti veřejných budov (učebny ZŠ, tělocvična, rekonstrukce obecných bytů,...)

zlepšování vzhledu a funkčnosti veřejných prostranství

nárůst pracovních míst ve stavebnictví

nová pracovní místa na provoz a údržbu

realizace nových sportovních aktivit

Velký Beranov

investice do veřejných budov

zlepšení vzhledu obce

nárůst pracovních míst ve stavebnictví

nová pracovní místa na provoz a údržbu ČOV a

kanalizace

- rozšíření sportovních aktivit

Vysoké Studnice

- Další investice do údržby veřejných budov

- Zlepšení vzhledu obce

- nárůst pracovních míst ve stavebnictví

- rozšíření sportovních aktivit (oprava požární nádrže)

- obnova lesních a polních cest, průchodnost krajiny

Zaměstnanost a ekonomika vč. cestovního ruchu

Zaměstnanost a ekonomika vč. cestovního ruchu	
Silné stránky	Slabé stránky
<p>Bítovčice prodejna potravin, pohostinství autodoprava mlýn, truhlářství, dřevovýroba vedení cyklotrasy Jihlava-Třebíč-Raabs</p> <p>Brtnice - zachování podílu pracovních míst dostupných pro občany města přímo v Brtnici - nárůst zaměstnanosti v odvětvích s vyšší přidanou hodnotou - míra nezaměstnanosti srovnatelná s průměrem ČR - síť prodejen na náměstí Brtnice s možností parkování aut před obchody (nákupní centrum Hruška, obchody Flop, cukrárna, zelinářství) - některé funkční služby (opravna aut, kol, pohřební služba atd.) - činnost infocentra v Brtnici - částečná průmyslová zóna směr Kněžice (stavebniny, mrazírny atd.) - pojízdná prodejna 2 x týdně Uhřínovice</p> <p>Kamenice široko-sortimentní prodejny Obchody s potravinami v místních částech, zajištění pojízdné prodejny pohostinství, vinotéka... restaurace, pohostinství aktivní drobní podnikatelské firmy: truhlářství, tesařství, autoopravny, Tradiční slavnosti (masopusty, poutě, koncerty v kostele, kulturní březny, vánoční akce, tradiční běh Kamenická 15)</p> <p>Kozlov - prodejna potravin, pohostinství drobní podnikatelé (truhlářství, autoopravna,...)</p> <p>Luka nad Jihlavou - síť prodejen na náměstí i okrajových částech městyse (potraviny, drogerie, květinka, železářství, textil,...) - provozovny např. čalounictví, truhlářství, autoopravny, kovářství - firmy: COMON, s.r.o., EKORY Jihlava, Stavebniny H2 plus s.r.o., Dřevocentrum Petr Vaněk, Koncorcium-kovo, BUWOL METAL s.r.o. - vzdělávací a ubytovací centrum EURODITO - restaurace a pohostinství</p>	<p>Bítovčice chybí prodejna se širším sortimentem zboží dojíždění za prací do převážně do krajského města Jihlavy chybí areál pro volnočasové aktivity (sportoviště pro hasiče, starý povrch na fotbalovém hřišti,...) chybí naučná stezka "Údolím radostí" Brtnice - chybí dostatečná průmyslová zóna - chybí sezónní sportovní vyžití (běžkaři, in-line brusle) - podnikatelé nerozšiřují obchody a služby do dalších místních částí: např. nedostatek prodejen s čerstvými potravinami v místních částech - stagnující kvalita stravování (hlavně v letním období by bylo vhodné rozšířit nabídku stravování ve městě) - nezájem o drobné podnikání (občerstvení) u cyklotras - nedostatky v reklamě na webových stránkách - nárůst podílu osob nezaměstnaných déle než 3 měsíce</p> <p>Kamenice rozšíření prodejny o další sortimenty Chybí občerstvení přes poledne, obchody s čerstvým ovocem a zeleninou (obědy, cukrárna...) dojíždění za prací převážně do Jihlavy chybí značení naučných stezek chybí areál pro volnočasové aktivity (sportoviště pro hasiče, rozšíření fotbalového hřiště, dětských hřišť,...) Chybí podpora podnikatelů v oblasti ubytování a stravování</p> <p>Kozlov chybí prodejna se širším sortimentem chybí rozvoj podnikání chybí vycházkové trasy</p> <p>Luka nad Jihlavou - ukončení činnosti velké firmy ARCADE COLOR s.r.o. (cca 60 zaměstnanců) - větší zapojení podnikatelů do života obce - nárůst podílu nezaměstnaných osob - havarijní stav sokolské ubytovny - rozšíření prodejen a sortimentů</p> <p>Puklice</p>

<p>- vedení cyklotrasy Jihlava – Třebíč - Raabs</p> <p>Puklice Obchod s potravinami Pohostinství Aktivní drobní podnikatelé: truhlářství, malířství Vedená část cyklotrasy - Stříbrné pomezí</p> <p>Velký Beranov drobní podnikatelé (truhlářství, klempířství, autoopravna, autodíly,)</p> <p>Vysoké Studnice drobní podnikatelé (truhlářství, zemědělec, zedník, klempíř, tesaři, švadlena,...)</p>	<p>Chybí obchody s lepší kvalitou a sortimentem zboží. Krátká otevírací doba na poště. Chybějící koupaliště, víceúčelové sportovní hřiště a vybavení pro všechny generace: tenisové kurty, basketbalové hřiště, dětské sportoviště Špatný stav podlahy a stará okna v Sokolovně Chybí rozvoj drobných podnikatelů v obci: kadeřnictví, květinářství, klempířství, instalatéri, tesaře...</p> <p>Velký Beranov chybí rozvoj podnikání drahé prostory k pronájmu, málo pracovních míst</p> <p>Vysoké Studnice chybí rozvoj podnikání</p>
Příležitosti	Hrozby
<p>Bítovčice podpora podnikání ze strany obce (pozemky, nebytové prostory,...) podpora infrastruktury pro programy celoživotního vzdělávání a učení zlepšující možnosti uplatnění na trhu práce</p> <p>Brtnice - příprava pozemků pro novou průmyslovou zónu - větší podpora podnikání ze strany města za účelem vzniku pracovních příležitostí - zlepšení propagace významných památek, turistických tras, historie, přírody apod. - rozšíření muzeí – hledání nových prostor (Uhřetov např. objekt Bažantnice činění kůží) a nových témat – propagace starých řemesel (zaměření na kováře, kožešnictví, školu – historie, další řemesla) - zpřístupnění věže kostela (vyhlídka) - otevření infocentra také o víkendech - Podpora forem podnikání, které přispívají k řešení společenských problémů – sociální podnikání - Podpora infrastruktury pro programy celoživotního vzdělávání a učení zlepšujících možnosti uplatnění na trhu práce; podpora samotných programů</p> <p>Kamenice větší podpora podnikání ze strany městyse za účelem vzniku pracovních příležitostí podpora infrastruktury pro programy celoživotního vzdělávání a učení zlepšujících</p>	<p>Bítovčice nárůst nezaměstnanosti způsobený vnějšími ekonomickými vlivy Kamenice úbytek pracovních míst a výrazné zvýšení podílu vyjíždějících za prací</p> <p>Brtnice - úbytek pracovních míst v Brtnici a výrazné zvýšení podílu lidí vyjíždějících za prací - snížení podílu nákupů realizovaných v Brtnici - nárůst nezaměstnanosti způsobený vnějšími ekonomickými vlivy - ztráta konkurenceschopnosti Brtnice v oblasti cestovního ruchu oproti konkurenčním regionům</p> <p>Kozlov nárůst nezaměstnanosti způsobený vnějšími ekonomickými vlivy</p> <p>Luka nad Jihlavou -kritický úbytek pracovních míst a výrazné zvýšení podílu lidí vyjíždějících za prací – snížení nákupu u místních prodejců - nárůst nezaměstnanosti způsobený vnějšími ekonomickými vlivy</p> <p>Puklice kritický úbytek pracovních míst a výrazné zvýšení podílu lidí vyjíždějících za prací – snížení nákupů u místních prodejců</p> <p>Velký Beranov úbytek pracovních míst v místě</p> <p>Vysoké Studnice</p>

možnosti uplatnění na trhu práce, podpora samostatných programů

- obnova a udržitelnost naučných stezek:
„Vržanov –Prvosenska“, Bílá hora“

Kozlov

příprava pozemků pro výstavbu
podpora podnikání ze strany obce (pozemky, nebytové prostory,...)
podpora infrastruktury pro programy celoživotního vzdělávání a učení zlepšující možnosti uplatnění na trhu práce

Luka nad Jihlavou

-podpora místních řemeslníků a živnostníků
-upřednostnění regionálních podnikatelů v regionálních zakázkách
- podpora forem podnikání přispívajících k řešení společenských problémů – sociální podnikání
- vytváření podmínek pro sezonní podnikání
- podpora infrastruktury pro programy celoživotního vzdělávání a učení zlepšujících možností uplatnění na trhu práce
- podpora samostatných programů
- zvýšení ubytovací kapacity

Puklice

Podpora místních řemeslníků a živnostníků
Upřednostnění regionálních podnikatelů v regionálních zakázkách
podpora forem podnikání, které přispívají k řešení společenských problémů – sociální podnikání
podpora infrastruktury pro programy celoživotního vzdělávání

Velký Beranov

podpora místních řemeslníků a živnostníků
upřednostňování regionálních podnikatelů v regionálních zakázkách
vytváření podmínek pro sezonní práce

Vysoké Studnice

příprava pozemků pro výstavbu RD

Zemědělství a péče o krajinu

Zemědělství a péče o krajinu	
Silné stránky	Slabé stránky
<p>Bítovčice atraktivní krajina s typickým rázem Vysočiny: lesy, pole, malé rybníky</p> <p>Brtnice - atraktivní krajina s typickým rázem Vysočiny: hluboké lesy, kamenitá pole, malé rybníky - etablovaní zemědělci a zemědělské podniky</p> <p>Kamenice atraktivní krajina s typickým rázem Vysočiny: lesy, pole, malé rybníky</p> <p>Kozlov Aktivní drobní soukromí zemědělci protipovodňová opatření na Kozlovském potoce – suché poldry atraktivní krajina s typickým rázem Vysočiny: hluboké lesy s významným zdrojem podzemní kvalitní vody tzv. „Rytířsko „ zásobující obce V. Beranov, Kozlov, Luka n. Jihl., Bítovčice, V. Studnice</p> <p>Luka nad Jihlavou - aktivní drobní zemědělci - protipovodňová opatření na Kozlovském potoku – poldry - atraktivní krajina s typickým rázem Vysočiny: hluboké lesy a pole a malé rybníky - provedena revitalizace zeleně v městysu</p> <p>Puklice Drobní zemědělci atraktivní krajina s typickým rázem Vysočiny: hluboké lesy, pole, malé rybníky</p> <p>Velký Beranov Aktivní drobní soukromí zemědělci atraktivní krajina s typickým rázem Vysočiny: hluboké lesy s významným zdrojem podzemní kvalitní vody tzv. „Rytířsko „ zásobující obce V. Beranov, Kozlov, Luka n. Jihl., Bítovčice, V. Studnice</p> <p>Vysoké Studnice soukromí zemědělci atraktivní krajina s typickým rázem Vysočiny</p>	<p>Bítovčice relativně velký podíl orné půdy a nízká hodnota koeficientu ekologické stability Zarostlé vodní toky – Křenický potok, p.</p> <p>Kamenička úprava a obnova lesních a polních cest</p> <p>Brtnice - relativně vysoký podíl orné půdy a nízká hodnota koeficientu ekologické stability - nedostatečná údržba zeleně v některých částech města; málo výsadby nové zeleně ve městě - chátrající zámecký park + anglická zahrada - nutnost odbahnění rybníků a čištění vodních toků</p> <p>Kamenice špatný stav alejí a svahů, málo výsadby nové zeleně rozšíření počtu kontejnerů na tříděný odpad + bioodpad nutnost odbahnění rybníků údržba a čištění potoka Kamenička</p> <p>Kozlov relativně vysoký podíl orné půdy a nízká hodnota koeficientu stability chybí kontrola technického stavu poldru -čištění a údržba Kozlovského potoka -zanesené rybníky nad Kozlovem u dálnice D1 Chybí vycházková cesta z Kozlovečka pod strání... hráz poldru a dál pod lesem k silnici na Bukovec</p> <p>Luka nad Jihlavou - relativně vysoký podíl orné půdy a nízká hodnota koeficientu ekologické stability - kontrola technického stavu poldrů - čištění a údržba Kozlovského potoka - zanesená řeka Jihlava – zajistit údržbu - postupné odbahňování rybníků - další revitalizace zeleně např. tzv Slepíčáku, Hostinky - nízká snaha o zachování lesů - udržování pořádku kolem firem - zlepšit výsadbu zeleně, stromořadí -údržba zeleně kolem cyklotrasy</p> <p>Puklice</p>

	<p>relativně vysoký podíl orné půdy a nízká hodnota koeficientu ekologické stability odbahnění rybníka ve Studénkách nízká snaha o zachování lesů, neoznačené 4 historické lípy v obci udržování pořádku kolem firem zlepšit výsadbu a údržbu zeleně Chybí technika na sečení trávy/prostor v obci (traktor)</p> <p>Velký Beranov rozšíření kontejnerů na tříděný odpad + bioodpad chybí protipovodňová opatření -poldry existence centrální skládky v Henčově – ničení všech komunikací v obci, zejména místní části Nové Domky není koupaliště, ani čisté rybníky (odbahnění, zpevnění hrází)</p> <p>Vysoké Studnice vysoký podíl orné půdy a nízká hodnota koeficientu stability chybí výletišť, aleje u cest, obnova historických cest</p>
Příležitosti	Hrozby
<p>Bítovčice provedení pozemkových úprav snižování energetické náročnosti v zemědělství Zlepšení propojení okolních vesnic mimo hl. komunikace</p> <p>Brtnice - provedení pozemkových úprav - výstavba protipovodňových poldrů - naučné stezky - podpora modernizace a intenzifikace místní živočišné výroby - snižování energetické náročnosti zemědělství - zlepšování lesnické techniky, konkurenceschopnosti zpracování produktů a lesnické infrastruktury</p> <p>Kamenice provedení pozemkových úprav protipovodňové úpravy zlepšení lesních cest</p> <p>Kozlov provedení pozemkových úprav podpora a vytvoření podmínek pro malé zemědělce</p> <p>Luka nad Jihlavou vytváření podmínek pro soukromé zemědělce - provedení pozemkových úprav</p>	<p>Bítovčice ekologická ohrožení souvisejících se zemědělskou činností</p> <p>Brtnice - snižování konkurenceschopnosti zemědělců a lesních hospodářů - ekologická ohrožení související se zemědělskou činností</p> <p>Kamenice ekologické ohrožení souvisejících</p> <p>Kozlov zánik činností podnikání v zemědělství ekologické ohrožení související se zemědělskou činností</p> <p>Luka nad Jihlavou - zrušení činnosti podnikání v zemědělství - snižování konkurenceschopnosti zemědělců a lesních hospodářů - ekologická ohrožení souvisejících se zemědělskou činností</p> <p>Puklice zrušení činnosti podnikání v zemědělství snižování konkurenceschopnosti zemědělců a lesních hospodářů ekologická ohrožení souvisejících se zemědělskou činností</p>

<ul style="list-style-type: none">- podpora modernizace a intenzifikace živočišné výroby- snižování energetické náročnosti v zemědělství- zlepšení lesnické techniky a konkurenceschopnosti zpracování produktů a lesnické infrastruktury <p>Puklice vytváření podmínek pro soukromé zemědělce provedení pozemkových úprav podpora modernizace a intenzifikace živočišné výroby snižování energetické náročnosti v zemědělství zlepšení lesnické techniky, konkurenceschopnosti, zpracování produktů a lesnické infrastruktury</p> <p>Velký Beranov provedení pozemkových úprav podpora a vytvoření podmínek pro malé zemědělce</p> <p>Vysoké Studnice prostupnost krajiny provedení pozemkových úprav podpora a vytvoření podmínek pro malé zemědělce - příprava pozemků pro výstavbu</p>	<p>Velký Beranov zánik činností podnikání v zemědělství ekologické ohrožení související se zemědělskou činností</p> <p>Vysoké Studnice zánik činností podnikání v zemědělství ekologické ohrožení související se zemědělskou činností</p>
---	---

Veřejný život

Veřejný život	
Silné stránky	Slabé stránky
<p>Bítovčice tradiční akce – např. poutě, dětské karnevaly, plesy aktivní spolky - SDH, MS „Pahorek“, aktivní fotbalový klub FC Bítovčice</p> <p>Brtnice - kvalitní a aktivní spolky - tradiční akce - např. poutě, masopusty, karnevaly atd. - existence kulturních klubů ve všech m. č. – pořádání dětských dnů, pálení čarodějnic apod. - místní aktivní hudební kapely -aktivní SDH v Brtnici i ve všech místních částech – např. pořádání plesů, soutěží, práce s dětmi a mládeží</p> <p>Kamenice kvalitní a aktivní spolky (SDH,MS, včelaři,... tradiční akce -např. poutě, masopusty, karnevaly Místní tisk KAMENOVINY webové stránky obce, zachovalé knihy o životě v obci... Nově vydané atlasy Kamenice, Řehořov, Kamenička Informační tabule</p> <p>Kozlov Aktivní spolky (SDH, TJ Kozlov, MS Kozlov) tradiční akce – poutě, čarodějnice,... Info tabule Webové stránky nízký výskyt negativních jevů např. kriminalita</p> <p>Luka nad Jihlavou drobná zdravotní dostupnost specializovaných služeb a lékárna -kvalitní a aktivní spolky - místní aktivní hudební kapely - cyklotrasy Jihlava – Třebíč – Raabs - tradiční akce – pouť, Májové slavnosti, koncerty v kostele - MAS LEADER-Loucko - Charitní pečovatelská služba - Mateřské centrum DOMEČEK - dobrá turistická informovanost</p> <p>Puklice Sokolovna, fotbalové hřiště a nové kabiny, čekárna Bezdrátový místní rozhlas, veřejné osvětlení Hostinec, pošta</p>	<p>Bítovčice Není např. divadelní spolek není podpora akcí nadregionálního významu</p> <p>Brtnice - nízká informovanost o pořádání kulturních akcí (koncerty, divadlo atd.) - málo sportovních týmů a klubů, zejména fotbal a florbal. - malá podpora akcí nadregionálního významu - malá podpora kulturního a společenského dění v místních částech</p> <p>Kamenice chybí ubytování pro turisty, známky... chybí zázemí pro menší spolky, snaha o vznik mládežnických organizací, případně podpora místních mládežnických neorganizovaných akčních skupin v její činnosti chybí stmelení dětí a jejich zájem o veřejné dění, chybí vzdělávání dospělých (kurzy aplikované na život v obci), vzdělávání matek na MD, seniorů chybí bankomat</p> <p>Kozlov chybí kroužky pro děti, důchodce špatný technický stav KD</p> <p>Luka nad Jihlavou - málo akcí pro rodiny s dětmi - malý společenský sál (neodpovídá potřebám obce) - havarijní stav kina – špatný výběr filmů a nedostatečná kvalita - chybí zimní kluziště - celkově málo sportovních hřišť - málo živých koncertů - nedostatek vzdělávacích programů pro mládež - zapojení žáků do údržby okolí školy, sportovních a kulturních akcí, chybí sběr bylin - více podpořit spolkovou činnost - chybí místní diskotéka/klub - více propagačního materiálu - zájem o vybudování spolků (gastronomický, cestovatelský, vyšívání, společ. tance..)</p> <p>Puklice Chybí aktivita mladých lidí Málo veřejného dění v obci (divadlo, plesy, zábavy...) Chybí a akce pro střední generace</p>

<p>Aktivní spolky Dobrá informovanost občanů: webové stránky, obecní zpravodaj, almanach obce Turistická nástěnka Aktivita spolků a pořádání srazů, divadelních představení, výstav. Velký Beranov aktivní spolky (SDH, rybáři,...) tradiční akce – poutě, stavění Májky,... zpravodaj Webové stránky Vysoké Studnice aktivní spolky (SDH, sdružení Pampeliška, myslivecké sd., Klub žen) tradiční akce – poutě, čarodějnice, den dětí, novoroční a velikonoční výšlap... Webové stránky nízký výskyt negativních jevů např. kriminalita</p>	<p>Slabá propagace reklam v obci. Velký Beranov chybí kroužky pro děti, důchodce Chybí klubovna pro mládež a soc. zázemí v požární zbrojnici Málo společenských akcí: promítání filmů, disko, koncerty, zábavy...) Málo společenských akcí: promítání filmů, disko, koncerty, zábavy...) Vysoké Studnice chybí sportovní a turistické kluby Lepší propagaci o obci, webové stránky, turistické informace Chybí mobilní pódium, divadlo, letní kino... Chybí tréninkové hřiště pro hasičský sport, „teenagerské“, nohejbalové, tenisové hřiště, koupaliště</p>
<p>Příležitosti</p>	<p>Hrozby</p>
<p>Bítovčice častější využití kulturního sálu zlepšení podpory společenských akcí, propagace apod. Brtnice - lepší využití historických objektů pro občany ve volném čase (muzeum, zahrada zámku a parku, věž) - lepší využití společensko-kulturního sálu v Brtnici - větší podpora spolkům při práci s dětmi a mládeží - zlepšování propagace a podpory společenských akcí Kamenice zvyšování kvality výuky ve škole prostřednictvím zlepšování vybavení pomůckami, vzdělávání pedagogů,... poskytování odborné asistence škole s přípravou a administrací dotačních žádostí Kozlov zlepšení podpory společenských akcí zvýšení podpory spolkové činnosti Luka nad Jihlavou - větší podpora spolků při práci s dětmi a mládeží - zlepšení podpory společenských akcí a propagace Puklice větší podpora spolků při práci s dětmi a mládeží zlepšení podpory společenských akcí, propagace Velký Beranov</p>	<p>Bítovčice pokles zájmů občanů o zapojování se do veřejného života a navštěvování veřejných akcí Brtnice - pokles zájmu občanů o zapojování se do veřejného života a navštěvování veřejných akcí - úbytek členské základny spolků Kamenice nezájem dětí a mládeže o zapojování do společenského života městyse úbytek členské základny dnes aktivních spolků Kozlov pokles zájmů občanů o zapojování se do veřejného života a navštěvování akcí Luka nad Jihlavou - pokles zájmu občanů o zapojování do veřejného života a navštěvování veřejných spolků Puklice pokles zájmů občanů o zapojování do veřejného života a navštěvování veřejných spolků Velká Beranov pokles zájmu občanů o dění na obci Vysoké Studnice</p>

podpora spolků při práci s dětmi a mládeží podpora společenských akcí Vysoké Studnice podpora spolkové činnosti podpora sportovních aktivit	

Veřejná služba

Veřejné služby	
Silné stránky	Slabé stránky
<p>Bítovčice</p> <ul style="list-style-type: none"> - autobusové spojení s krajským městem Jihlavou - vlakové spojení na trase „ Jihlava -Třebíč-Brno“ - MŠ, knihovna <p>Brtnice</p> <ul style="list-style-type: none"> - dobré autobusové spojení směr Jihlava i směr Třebíč - přítomnost základní lékařské péče v obci - ZŠ a MŠ v Brtnici, školní jídelna, školní družina; <p>MŠ ve Střížově</p> <ul style="list-style-type: none"> - dobrá kvalita sociálních služeb - mateřské centrum - nízký výskyt negativních společenských jevů, jako je kriminalita, drogové závislosti, neřešené sociální vyloučení apod. - zdravé městské finance a schopnost města investovat relativně vysoké částky do rozvojových projektů <p>Kamenice</p> <ul style="list-style-type: none"> - autobusové spojení s krajským městem - existence základní lékařské péče - ZŠ, MŠ, školní jídelna a školní družina - dobrá kvalita sociálních služeb <p>Kozlov</p> <ul style="list-style-type: none"> - autobusové spojení s krajským městem - ZŠ a MŠ <p>Luka nad Jihlavou</p> <ul style="list-style-type: none"> - vlakové i autobusové spojení s krajským městem a širokým okolím - existence základní lékařské péče - ZŠ, MŠ, školní jídelna a školní družina - dobrá kvalita sociálních služeb - mateřské centrum - nízký výskyt negativních a společenských jevů např. kriminalita, drogově závislí neřešené sociální vyloučení apod. <p>Puklice</p> <ul style="list-style-type: none"> - autobusové spojení s krajským městem - ZŠ a MŠ, školní jídelna, školní družina <p>Velký Beranov</p> <ul style="list-style-type: none"> - autobusové spojení s krajským městem - ZŠ a MŠ - MHD <p>Vysoké Studnice</p> <ul style="list-style-type: none"> - autobusové spojení s krajským městem - MŠ - kosmetika, masér, pedikúra, prodejna 	<p>Bítovčice</p> <ul style="list-style-type: none"> - chybí/zrušena ZŠ malotřídka - Chybí ordinace lékařů - chybí dobrovolní pracovníci zabývající se pomocí nemocným či přestárlým spoluobčanům <p>Brtnice</p> <ul style="list-style-type: none"> - chybí místní organizace zabývající se pomocí nemocným a nemožícím osobám - slabá koncentrace směrových ukazatelů - značení na silnicích <p>Kamenice</p> <ul style="list-style-type: none"> - chybí dobrovolní pracovníci zabývající se pomocí nemocným či přestárlým spoluobčanům - malá kapacita DPS <p>Kozlov</p> <ul style="list-style-type: none"> - chybí lékařská péče – nutnost dojíždění <p>Luka nad Jihlavou</p> <ul style="list-style-type: none"> - chybí dobrovolní pracovníci zabývající se pomocí nemocným či přestárlým spoluobčanům - nedostatek aktivních učitelů - potřeba specializovaných učeben např. cvičná kuchyně, dílny - nedostatečná kapacita v MŠ <p>Puklice</p> <ul style="list-style-type: none"> - chybí dobrovolní pracovníci zabývající se pomocí nemocným či přestárlým spoluobčanům - potřeba specializovaných učeben např. cvičná kuchyně, dílny,... - chybí základní zdravotní péče <p>Velký Beranov</p> <ul style="list-style-type: none"> - chybí lékařská péče – nutnost dojíždění - nejsou obchody s oblečením, kavárna - chybí bankomat <p>Vysoké Studnice</p> <ul style="list-style-type: none"> - chybí lékařská péče – nutnost dojíždění - chybí i ZŠ

Příležitosti	Hrozby
<p>Bítovčice - Zajistit základní lékařskou péči v obci (všeobecný a dětský lékař)</p> <p>Brtnice - zvyšování kvality výuky ve škole prostřednictvím zlepšování vybavení didaktickými pomůckami, vzdělávání pedagogů atd. - poskytování odborné asistence škole s přípravou a administrací dotačních žádostí</p> <p>Kamenice - zajištění dobrovolných pracovníků pro péči o seniory</p> <p>Kozlov - zajistit praktického a dětského lékaře - zajistit MHD</p> <p>Luka nad Jihlavou - zvyšování kvality výuky ve škole prostřednictvím zlepšování vybavení pomůckami vzdělávání pedagogů - poskytování odborné asistence škole s přípravou administrací dotačních žádostí</p> <p>Puklice - zvyšování kvality výuky ve škole prostřednictvím zlepšování vybavení pomůckami, vzdělávání pedagogů, výstavba tělocvičny k ZŠ - poskytování odborné asistence škole s přípravou a administrací dotačních žádostí Zajistit základní lékařskou péči v obci (všeobecný a dětský lékař)</p> <p>Velký Beranov - zajistit praktického lékaře</p> <p>Vysoké Studnice - zajistit praktického a dětského lékaře</p>	<p>Bítovčice - snižování dostupnosti služeb pro občany s nižšími příjmy</p> <p>Brtnice - snižování dostupnosti veřejných služeb pro občany s nižšími příjmy - zhoršování dopravní obslužnosti místních částí (mimo m. č. Brtnice) - odliv některých veřejných služeb a úřadů z regionu v důsledku snižování výdajů na státní správu</p> <p>Kamenice - snižování kvality služeb o seniory</p> <p>Kozlov - hrozba zrušení ZŠ – jednotřídky</p> <p>Luka nad Jihlavou - snižování dostupnosti služeb pro občany s nižšími příjmy - odliv žáků ze ZŠ do ZŠ města Jihlavy</p> <p>Puklice - snižování dostupnosti služeb pro občany s nižšími příjmy odliv žáků ze ZŠ do ZŠ města Jihlavy</p> <p>Velký Beranov</p> <p>Vysoké Studnice</p>

2. Strategická část

2.1. Vize rozvoje území MAS LEADER – Loucko

Poloha území MAS LEADER – Loucko v těsné blízkosti krajského města Jihlava a výhodná poloha a tím i dopravní dostupnost v blízkosti dálnice D1 ovlivňuje celkový směr vývoje jednotlivých obcí v příštích letech. Mladí lidé dojíždějí denně do škol, za sportem či kulturou do krajského města. Vzhledem k existenci velkých podniků v krajském městě jako je např. BOSCH Diesel, s. r. o., Automotive Lighting, s. r. o., Kronospan CR, s. r. o., Kostelecké uzeniny, a. s., Moravské kovárny, a. s., dojíždí za prací více jak polovina obyvatel z území MAS LEADER - Loucko. Také existence velkých supermarketů, zdravotních a sociálních služeb, kulturních akcí v Jihlavě má velký vliv na zajištění kvalitních veřejných služeb v jednotlivých obcích. **Všechny tyto aspekty ovlivňují VIZE rozvoje území mas leader – Loucko na roky 2014 -2020.**

V navrhované strategii jsou na základě výstupů z analytické části, z dotazníkových šetření vymezeny – **vize, strategické cíle a specifické cíle**, které se budou realizovat prostřednictvím jednotlivých aktivit a opatření nutných k naplnění cílů.

Vize je zaměřena na nabídku příjemných podmínek pro život, zdravé a bezpečné bydlení, atraktivní nabídky a příležitosti pro aktivní trávení volného času, zajištění základní zdravotní a sociální péče tak, aby tyto prvky byly rozhodující při rozhodování a volbě bydlení na území MAS LEADER – Loucko.

Vize a cíle MAS LEADER – Loucko stojí na rozvoji klíčových oblastí - hmotná infrastruktura, zaměstnanost, životní prostředí (zemědělství), veřejný život a veřejné služby, které jsou vzájemně provázány a doplňují se.

V oblasti **hmotné infrastruktury** výstupy z dotazníkových šetření odhalily investiční potřeby do udržitelnosti a **rekonstrukcí objektů** v majetku jednotlivých obcí, investic do kulturních **památek** či památek místního významu. Největší požadované investice jsou v oblasti **inženýrských sítí** a to v oblasti odkanalizování a zabezpečení kvality, do komunikací a chodníků. Ze strany občanů je nejvíce podporována aktivita do rozšíření nabídky volnočasových aktivit v oblasti sportu a kultury.

V oblasti **zaměstnanosti** je cílem se zaměřit na zlepšení místních podmínek, rozšíření průmyslových lokalit tak, aby byla nejenom zachována existence stávajících výrobních podniků či služeb, ale hlavně se zaměřit na další rozvoj **v podnikání a rozšíření vzniku pracovních míst přímo v bydlíšti**. Dojíždka za zaměstnáním má vliv na úniku prostředků a primárních výhod plynoucích pro obce ze zaměstnání místních občanů a následně druhotných prostředků plynoucích ze spotřeby.

V oblasti **životního prostředí** je hlavním cílem se zaměřit na pomoc stávajícím drobným zemědělcům a na vytvoření podmínek **začínajícím mladým zemědělcům**, zajistit jim odbyť jejich produktů v největší míře přímo na území MAS LEADER – Loucko, vytvořit zdravé konkurenční prostředí např.

pořádáním farmářských trhů apod. Do této oblasti patří také **obnova krajinného rázu Vysočiny**, jako jsou remízky, polní a lesní cesty, odbahnění rybníků, údržba nebo výstavba protipovodňových poldrů.

Oblasti **veřejného života a veřejných služeb** jsou pro území velice důležitá. Od nich se také vyvíjí postoj obyvatelů k samotnému území či obci. Obyvatelé jsou základním kamenem každé obce. Obce disponují základním občanským vybavením (např. zdravotní a sociální zařízení, mateřské a základní školy, ..), které je třeba dále rozvíjet, modernizovat, udržovat a dbát na rozvoj funkčního využití a zefektivnění provozu. Také *dobře fungující samospráva obce je základem rozvojových aktivit i kvality života v obci.*

2.2. Strategické a specifické cíle

Na základě analýz provedených v předchozích kapitolách a na základě formulované vize rozvoje území MAS LEADER - Loucko bylo formulováno těchto 5 strategických rozvojových cílů území MAS LEADER - Loucko na roky 2014 - 2020:

- Strategický cíl 1 – **Významné zlepšení hmotné infrastruktury**
- Strategický cíl 2 – **Rozvoj podnikání a dostatek pracovních míst**
- Strategický cíl 3 – **Konkurenceschopné zemědělství a zdravá krajina**
- Strategický cíl 4 – **Bohatý veřejný život**
- Strategický cíl 5 – **Kvalitní veřejné služby**

Každý strategický cíl je dále členěn na 2 – 6 cílů specifických cílů. Protože tyto strategické cíle mají **oporu v analytické části strategie**, byla její kapitola 1. 2. rozdělena do 5 oddílů tak, aby korespondovaly s 5 uvedenými strategickými cíli (jim vždy v kapitole 1. 2. předchází jeden oddíl navíc týkající se obyvatelstva území MAS / obce).

V následujícím textu jsou jednotlivé strategické cíle rozděleny do stanovených cílů specifických. Specifických cílů je celkem 18 a u každého je uvedena jeho hlavní cílová skupina a stručné zdůvodnění. **Konkrétní opatření** nebo návrhy na typové projekty naplňující tyto cíle jsou uvedeny v kapitole 2. 4.

2.2.1 Strategický cíl 1 – Významné zlepšení hmotné infrastruktury

V rámci tohoto strategického cíle bylo stanoveno těchto 5 specifických cílů:

- Specifický cíl 1.1. – **Funkční a energeticky úsporné budovy**
 - *Cílové skupiny:* Občané obcí na území MAS LEADER - Loucko využívající veřejné budovy ke svým aktivitám, zástupci veřejné správy na území MAS LEADER - Loucko.
 - *Zdůvodnění:* Tlak veřejnosti na funkční i estetické hledisko veřejných budov. Nutnost investic do snižování energetické náročnosti budov sloužících k bydlení. Potřeba zajistit úsporu energií a zavádění ekologicky šetrnějších zdrojů vytápění.

Zástupci veřejné správy obcí na území MAS LEADER - Loucko identifikovali investice do veřejných budov jako důležitou podmínku jejich **funkčnosti i provozní efektivity**. Zároveň občané obce citlivě vnímají stav těchto budov nejen z funkčního, ale také z estetického hlediska. Část veřejných budov přitom slouží také jako zázemí pro **vzdělávání, sportovní a kulturní akce** a některé budovy mají význam pro rozvoj cestovního ruchu.

Jako druhá skupina potřebných opatření byla identifikována nutnost investic do snižování **energetické náročnosti budov sloužících k bydlení**. Úspory energií (výměny oken/dveří, zateplování obálek budov) a zavádění ekologicky šetrnějších zdrojů vytápění mají dva podstatné pozitivní efekty:

- a) **Ekonomický** – uvolnění uspořenéých zdrojů domácností pro další spotřební výdaje (zvýšení kupní síly) nebo pro úspory
- b) **Environmentální** – snížení zátěže pro životní prostředí v místě (omezení neekologických zdrojů vytápění) i ve větším měřítku (snížení energetické náročnosti českých domácností a pokles nároků na výrobu energií)

- **Specifický cíl 1.2. – Vyhovující stav inženýrských sítí**

- *Cílové skupiny:* Občané území MAS LEADER – Loucko a zejména ti, kteří nejsou doposud napojeni na veřejnou kanalizaci, ČOV nebo veřejný vodovod.
- *Zdůvodnění:* Část obyvatelstva MAS LEADER – Loucko postrádá napojení na dostačující veřejnou kanalizační síť a ČOV, v některých obcích chybí i veřejný vodovod. Projekty v této oblasti byly zástupci obcí identifikovány jako jednoznačně finančně nejvýznamnější a zároveň nejpotřebnější typ veřejných investic.

Inženýrské sítě zabezpečují **základní technické funkce** v obcích, především zásobování pitnou vodou, odvádění a čištění odpadních vod, veřejné osvětlení, veřejný rozhlas, zásobování energiemi, ale také dostupnost internetu. Na následující roky jsou na území MAS LEADER - Loucko plánovány především investice do kanalizace a ČOV na dosud nepokrytém území, resp. rekonstrukce stávající nevyhovující infrastruktury. Budování a údržba většiny inženýrských sítí patří do gesce obcí a dalších subjektů veřejného sektoru.

- **Specifický cíl 1.3. – Kvalitní silnice, cesty, chodníky a cyklostezky**

- *Cílové skupiny:* Občané území MAS LEADER – Loucko; v širším smyslu návštěvníci a turisté.
- *Zdůvodnění:* Místní komunikace jsou prioritou pro zajištění kvalitního života v obci a zároveň nezbytným předpokladem pro rozvoj motorizované i nemotorizované mobility v regionu. Cyklostezky a podobné stavby mají kromě toho jednoznačně pozitivní dopad na rozvoj cestovního ruchu a zvyšování prostupnosti krajiny.

Liniové stavby spadající pod tento cíl jsou nezbytným předpokladem pro rozvoj **motorizované i nemotorizované mobility** v regionu. Při přípravě této strategie bylo zjištěno, že jejich stavu věnují občané **velkou pozornost** a považují ho za jeden z hlavních indikátorů rozvoje svých obcí. Cyklostezky a podobné stavby mají kromě toho jednoznačně pozitivní dopad na rozvoj **cestovního ruchu a zvyšování prostupnosti krajiny**.

- **Specifický cíl 1.4. – Opravené a využívané památky**

- *Cílové skupiny:* Občané území MAS LEADER – Loucko; v širším smyslu návštěvníci a turisté.
- *Zdůvodnění:* Využívání památek a jejich dostupnost je významným faktorem pro cestovní ruch. Opravené a využívané památky pomohou zvýšit atraktivitu území a přilákají na území MAS LEADER – Loucko nové návštěvníky a turisty.

Za **hlavní pozitivum území MAS LEADER – Loucko** považují jeho občané okolní zachovalou přírodu a kulturní krajinu včetně památek historických i místního významu. Nemovité památky jsou také výrazným faktorem pro **cestovní ruch** a mohou sloužit jako zázemí pro **kulturní aktivity** v regionu. Do jejich oprav a dalšího funkčního využívání proto mají směřovat investice také v letech 2014 – 2020.

- **Specifický cíl 1. 5. – Atraktivní zázemí pro odpočinek a volnočasové aktivity**

- *Cílové skupiny:* Občané území MAS; v širším smyslu návštěvníci a turisté.
- *Zdůvodnění:* Kvalitnímu zázemí pro volnočasové aktivity a veřejným prostranstvím přikládají občané i starostové obcí MAS LEADER – Loucko jednoznačně vysokou prioritu. Kvalitní sportoviště a zázemí pro volný čas má pozitivní dopad na zvyšování spokojenosti občanů s životem v regionu (díky větší nabídce možností), prevenci kriminality mládeže, podporu rozvoje cestovního ruchu atd.

Z dotazování občanů obcí MAS LEADER - Loucko vyplývá, že kvalitnímu zázemí pro **volnočasové aktivity** a **veřejným prostranstvím** přikládají respondenti **vysokou prioritu**. Kvalitní sportoviště jsou nejen doplňkovou veřejnou infrastrukturou, ale mohou mít pozitivní dopad také na další jevy – zvyšování **spokojenosti občanů** s životem v regionu (díky větší nabídce možností), **prevence kriminality** mládeže, podpora rozvoje **cestovního ruchu** atd.

2.2.2 Strategický cíl 2 – Rozvoj podnikání a dostatek pracovních míst

V rámci tohoto strategické cíle byly stanoveny tyto 3 specifické cíle:

- **Specifický cíl 2.1. – Konkurenceschopní podnikatelé**

- *Cílové skupiny:* Občané regionu a zejména podnikatelé na území MAS LEADER – Loucko
- *Zdůvodnění:* Podnikatelský sektor je nejdůležitějším poskytovatelem pracovních míst, a proto je důležité, aby byl na dobré úrovni a neustále se rozvíjel. Místní podnikatelé mají zájem o dotační podporu především v oblasti modernizace technologického zázemí.

Tento strategický cíl je naplňován jednak prostřednictvím **podpory podnikatelských subjektů** a podnikání obecně, jednak zvyšováním **nabídky pracovních míst** na straně veřejného sektoru a zvyšování **schopnosti občanů získat a udržet si práci v místě bydliště**.

- Specifický cíl 2.2. – **Vysoká zaměstnanost a dostatek pracovních míst**
 - *Cílové skupiny:* Všichni občané regionu, zejména ti v produktivním věku.
 - *Zdůvodnění:* Ačkoliv je míra zaměstnanosti většinou závislá na externích faktorech, které nejsou ovlivnitelné v rámci obce nebo regionu, přesto existuje celá řada aktivit, kterými lze ovlivnit zaměstnanost a tvorbu pracovních míst. Jde například o přípravu průmyslových zón, vzdělávání pro trh práce, využívání institutu veřejně prospěšných prací, podporu sociálního podnikání apod.

Tento strategický cíl je naplňován prostřednictvím zaměstnávání místních obyvatel, kteří jsou evidováni na úřadu práce, např. na veřejně prospěšné práce.

- Specifický cíl 2.3. – **Území atraktivní pro návštěvníky**
 - *Cílové skupiny:* Všichni občané regionu, kteří chtějí volný čas trávit v blízkosti svého bydliště, turisté a návštěvníci regionu.
 - *Zdůvodnění:* Potřeba prezentovat region a zatraktivnit jej nejenom pro občany regionu, ale i pro externí návštěvníky. Díky zvýšené atraktivitě budou plynout dodatečné příjmy do regionu.

Tento strategický cíl je a bude i nadále naplňován převážně údržbou a dalším budováním cyklotras a cyklostezek, které jsou pro daný region velmi atraktivní a jsou výrazným faktorem pro rozvoj **cestovního ruchu, rozšíření služeb a tím i nabídky pracovních míst**.

2.2.3. Strategický cíl 3 – Konkurenceschopné zemědělství a zdravá krajina

V rámci tohoto strategického cíle byly stanoveny tyto 2 specifické cíle:

- Specifický cíl 3.1. – **Konkurenceschopní zemědělci, potravináři a lesní hospodáři**
 - *Cílové skupiny:* Zemědělci, potravináři a lesní hospodáři; v širším smyslu jejich zákazníci.
 - *Zdůvodnění:* Zemědělci, potravináři i lesní hospodáři ve své výrobní činnosti musejí obstát v národní i mezinárodní konkurenci a proto potřebují kontinuálně inovovat své provozní a výrobní kapacity.

Zemědělství a lesnictví ovlivňují naprostou většinu katastrálního území obce, zabezpečují **přímou produkci** z přírodních zdrojů území, vytvářejí místně vázaná **pracovní místa** a zodpovídají za **péči o krajinu**. Zemědělci, potravináři i lesní hospodáři ve své výrobní činnosti musejí obstát v národní

i mezinárodní konkurenci a proto potřebují **kontinuálně inovovat** své provozní a výrobní kapacity.

- Specifický cíl 3.2. – **Stabilní krajina**

- *Cílové skupiny:* Majitelé pozemků, zemědělci a lesníci; v širším smyslu fyzické a právnické osoby, občané MAS LEADER - Loucko.
- *Zdůvodnění:* Stabilizovat krajinu, zvýšit její estetičnost, funkčnost a ekologickou stabilitu je v zájmu nejenom majitelů pozemků, zemědělců a lesníků, ale i právnických a fyzických osob a ostatních občanů MAS LEADER - Loucko. Stabilizaci krajiny jsou chráněny vodní zdroje, ekosystémy a jsou zaváděna preventivní opatření proti znečišťování životního prostředí.

Tento strategický cíl bude naplňován důležitým typem investic a to dovybudováním kanalizačních sítí včetně ČOV (viz. strategický cíl 1.), které ovlivňují kvalitu povrchových i podpovrchových vod .

2.2.4. Strategický cíl 4 – Bohatý veřejný život

V rámci tohoto strategického cíle byly stanoveny tyto 2 specifické cíle:

- Specifický cíl 4.1. – **Dobré hmotné zázemí pro veřejný život**

- *Cílové skupiny:* Občané MAS LEADER - Loucko, především zástupci a členové zájmových spolků.
- *Zdůvodnění:* Pro zlepšení kvality života v MAS LEADER - Loucko je důležité i příjemné a funkční zázemí pro fungování spolků a také prostředky na organizování akcí, které přivedou do MAS LEADER – Loucko další návštěvníky.

Možnosti kvalitního kulturního a sportovního vyžití zajišťovaného místními spolky jednoznačně **zvyšují kvalitu života v obcích**. Bohatý veřejný život je pro mnoho lidí jedním z faktorů ovlivňující rozhodování, zda se do dané obce **přistěhovat**. Kromě toho zvyšuje návštěvnickou atraktivitu místa, může snižovat riziko kriminality mládeže a posiluje pocit sounáležitosti obyvatel s obcí.

- Specifický cíl 4.2. – **Dostatek zdrojů pro kvalitní veřejné akce a zachování tradic**

- *Cílové skupiny:* Občané MAS LEADER - Loucko, členové spolků v jednotlivých obcích, v širším smyslu návštěvníci regionu a turisté.
- *Zdůvodnění:* Místní spolky organizují v průběhu roku celou řadu veřejných akcí, které podporují aktivní život v obcích MAS LEADER - Loucko a udržují na živu tradice regionu. Aby tyto akce mohly být realizovány, tak je nutné zajistit finanční pokrytí nutných nákladů souvisejících s organizací těchto akcí. Ve většině případů je práce vložena do organizace akcí založená na dobrovolné (bezplatné) činnosti.

Spolky pořádají na území MAS LEADER - Loucko **desítky akcí pro veřejnost ročně**. Téměř veškerá práce vložená do těchto akcí je založená na **dobrovolné (bezplatné) činnosti**. Smyslem tohoto specifického cíle je usilovat o **pokrytí nutných nákladů**, které souvisejí s kvalitními akcemi pro veřejnost tak, aby jejich konání či rozsah nebyly ohroženy nedostatkem finančních zdrojů a staly se z nich tradice, které mají své místo ve veřejném životě.

2.2.5. Strategický cíl 5 – Kvalitní veřejné služby

- Specifický cíl 5.1. – **Kvalitní vzdělávání v mateřské a na základní škole**
 - *Cílové skupiny:* Občané MAS LEADER – Loucko, žáci základních a mateřských škol.
 - *Zdůvodnění:* Vzdělávání, kvalita vzdělávání a dobré zázemí pro vzdělávání jsou prioritními oblastmi celé společnosti, a proto jsou důležité i v rámci MAS LEADER – Loucko. Důraz je kladen na dobré zázemí pro vzdělání a na kvalitu výuky. Velmi důležitým momentem je také podpora volnočasových aktivit mládeže.

- Specifický cíl 5.2. – **Vyhovující zdravotní péče a sociální služby**
 - *Cílové skupiny:* Občané MAS LEADER - Loucko
 - *Zdůvodnění:* V MAS LEADER – Loucko přibývá obyvatel v poproduktivním věku, proto je třeba zabezpečit kvalitní zdravotní péči a sociální služby. Zároveň je potřeba naplňovat rostoucí nároky na kvalitu a nové technologické i organizační trendy ve zdravotní péči, proto je začleněn do strategie i tento specifický cíl.

Rozvojové cíle v této oblasti se proto zaměřují jednak na **udržení rozsahu a kvality** těchto služeb, jednak na jejich **další zlepšování** v souladu s rostoucími nároky na služby a s aktuálními trendy. Smyslem tohoto cíle je prevence škodlivých sociálních disparit a zlepšování přístupu k těmto službám.

- Specifický cíl 5.3. – **Kompletní obslužnost veřejnou dopravou**
 - *Cílové skupiny:* Občané MAS, návštěvníci a turisté, pracující v obcích MAS LEADER - Loucko.
 - *Zdůvodnění:* Občané a návštěvníci MASLEADER - Loucko mají stále větší nároky na kvalitu, a proto je důležité zlepšovat rozsah dopravní obslužnosti a udržovat kvalitu této služby. Důraz je kladen také na technologické trendy a především podporu udržitelných forem dopravy.

Podobně jako v oblasti cíle 5.2 půjde v letech 2014 – 2020 především o **udržení stávajícího rozsahu a standardu** dopravní obslužnosti. Také dopravní obslužnost a její zázemí (zastávky, nástupiště atd.) budou také dále zlepšovány, aby naplňovaly rostoucí nároky na kvalitu a byly

reagovaly na nové technologické i organizační trendy a potřeby – především podpora **udržitelných forem dopravy**.

- Specifický cíl 5.4. – **Kvalitní služby úřadů**

- *Cílové skupiny:* Občané MAS LEADER - Loucko, podnikatelé na území MAS.
- *Zdůvodnění:* V současné době je plánováno především udržení stávajícího rozsahu a standardu služeb poskytovaných veřejnými úřady. Tyto služby by měly být neustále zlepšovány, aby naplňovaly rostoucí nároky na kvalitu a potřeby.

- Specifický cíl 5.5. – **Ekologické nakládání s odpady**

- *Cílové skupiny:* Občané MAS LEADER – Loucko .
- *Zdůvodnění:* Cílem tohoto specifického cíle není pouze zamezit znečišťování životního prostředí odpady, ale také zvyšovat podíl znovu používaného odpadu a podporovat perspektivní metody nakládání s touto surovinou.

- Specifický cíl 5.6. – **Rozvoj mezisektorové spolupráce a strategického plánování**

- *Cílové skupiny:* Občané MAS LEADER - Loucko, právnické a fyzické osoby působící na území MAS.
- *Zdůvodnění:* Cílem tohoto specifického cíle je podpořit spolupráci firem, neziskových organizací a spolků působících v různých sektorech a navzájem se doplňovat. Důležitým momentem je podpora strategického plánování vedoucího k rozvoji území MAS LEADER - Loucko jako celku.

2.3. Stanovení priorit

V předchozích kapitolách bylo na základě participativní a expertní přípravy Integrované strategie území MAS LEADER – Loucko definováno **5 strategických**, dlouhodobých cílů a v rámci nich **18 realizačních**, specifických cílů. Prioritizace rozvojových cílů pro tuto strategii reflektuje následující komplexní sadu faktorů (blíže viz kapitola 1.2.):

- **Preference vyjádřené občany** v rámci **komunitních projednávání** strategie - vždy byly pokládány a detailně vyhodnocovány otázky typu „Jakou oblast/problém/aktivitu považuje za klíčovou pro zlepšení kvality života v místě, kde žijete?“
- **Preference občanů** vyjádřené respondenty **Ankety pro občany** – prioritizační otázka, v rámci které občané dle vnímání investiční důležitosti řadili rozvojové oblasti
- **Preference starostů obcí / zastupitelů** vyjádřené v **dotazníku pro starosty**, v osobních **strukturovaných rozhovorech** se všemi starosty a dále v **přehledu investičních potřeb obcí** na roky 2014 - 2020 (potřeby prioritizovány na třístupňové škále)
- **Názory zástupců dalších 5 cílových skupin** z různých sektorů zapojených do **přípravy** strategie
- **Znění relevantních rozvojových strategií** na národní, krajské i místní úrovni (viz kapitola 2.5.)

Výsledkem zvážení uvedených názorů a statistických dat jsou strategické a realizační cíle specifikované v kapitole 2.2. Platí, že všechny tyto cíle jsou **rozvojovými prioritami** regionu MAS LEADER – Loucko. Na základě zvážení výše uvedených prioritizačních faktorů bylo dále 18 realizačních cílů rozděleno do dvou skupin:

1. Prioritní cíle regionu nejvyšší důležitosti:

- Specifický cíl 1.1 – Funkční a energeticky úsporné budovy
- Specifický cíl 1.2 – Vyhovující stav inženýrských sítí
- Specifický cíl 1.3 – Kvalitní silnice, cesty, chodníky a cyklostezky
- Specifický cíl 1.4 – Opravené a využívané památky
- Specifický cíl 1.5 – Atraktivní zázemí pro odpočinek a volnočasové aktivity
- Specifický cíl 3.1 – Konkurenceschopní zemědělci, potravináři a lesní hospodáři
- Specifický cíl 3.2 – Stabilní krajina

2. Prioritní cíle regionu:

- Specifický cíl 2.1 – Konkurenceschopní podnikatelé
- Specifický cíl 2.2 – Vysoká zaměstnanost a dostatek pracovních míst
- Specifický cíl 2.3 – Území atraktivní pro návštěvníky
- Specifický cíl 4.1 – Dobré hmotné zázemí pro veřejný život
- Specifický cíl 4.2 – Dostatek zdrojů pro kvalitní veřejné akce a zachování tradic
- Specifický cíl 5.1 – Kvalitní vzdělávání v mateřských a na základních školách
- Specifický cíl 5.2 – Vyhovující zdravotní péče a sociální služby

- Specifický cíl 5.3 – Kompletní obslužnost veřejnou dopravou
- Specifický cíl 5.4 – Kvalitní služby úřadů
- Specifický cíl 5.5 – Ekologické nakládání s odpady
- Specifický cíl 5.6 – Rozvoj mezisektorové spolupráce a strategického plánování

2.4. Návrh konkrétních opatření

V této kapitole jsou do úrovně specifických cílů strategie naformulována konkrétní **opatření pro jejich naplňování**. Kromě těchto opatření lze další návrhy na naplňování uvedených cílů čerpat z **kapitoly 1.2.**, která se po jednotlivých tématech zabývá problémy a potřebami území z pohledu **místních aktérů**. Z hlediska konkrétních opatření je dále velmi relevantní kapitola 2.6., která **definuje příklady dobré praxe** spadající pod jednotlivé strategické cíle a dále kapitola 2.7., která definuje hlavní integrační prvky. **Investiční potřeby obcí** realizující jednotlivá opatření jsou pak uvedeny v Příloze 2 této strategie.

2.4.1. Strategický cíl 1 - Významné zlepšení hmotné infrastruktury

Na základě provedených analýz a zapojení komunity do přípravy strategie byly jako **nejvhodnější konkrétní opatření** pro naplňování tohoto cíle formulovány následující aktivity:

- Specifický cíl 1.1. - **Funkční a energeticky úsporné budovy**
 - *Opatření:* Rekonstrukce a investice do budov základních a mateřských škol, obecních úřadů, zdravotních středisek, hasičských zbrojnic, domů pro seniory a ostatních budov využívaných veřejností; Výstavba a rekonstrukce obecních a sociálních bytů pro mladé rodiny a seniory; atd. (rekonstrukce a zateplení střech, výměna oken, zateplení a fasády budov, výměna kotlů,...)
- Specifický cíl 1.2. - **Vyhovující stav inženýrských sítí**
 - *Opatření:* Budování kanalizací a ČOV do obcí a místních částí, kde dosud nejsou zavedeny, rekonstrukce a rozšiřování stávajících kanalizací a ČOV, budování infrastruktury a instalace technologií pro alternativní čištění odpadních vod (optimalizace investičních nákladů a nákladů na provoz) atd. Budování veřejných vodovodů, kde doposud není. Vybudování či rekonstrukce internetové sítě, veřejného rozhlasu, veřejného osvětlení atd.
- Specifický cíl 1.3. - **Kvalitní silnice, cesty, chodníky a cyklostezky**

- *Opatření:* Rekonstrukce místních komunikací, výstavba nebo rekonstrukce chodníků, bezpečnostních přechodů, výstavba nových zastávek pro autobusovou dopravu, výstavba parkovišť, oprava nebo výstavba nových cyklotras.
- **Specifický cíl 1.4. - Opravené a využívané památky**
 - *Opatření:* Restaurování kulturních i místního významu památek, obnova fasád kostelů, revitalizace hřbitovů a opravy Božích muk, křížků apod.
- **Specifický cíl 1.5. - Atraktivní zázemí pro odpočinek a volnočasové aktivity**
 - *Opatření:* Rekonstrukce koupališť, realizace přírodních koupališť, opravy a rekonstrukce sokoloven a kin, revitalizace zeleně v parcích, budování a rekonstrukce sportovních a dětských hřišť. Budování a úpravy alternativních sportovních ploch a areálů včetně vybavení cvičebními prvky. Budování naučných stezek.

Konkrétní investiční potřeby obcí spadající pod tento strategický cíl jsou uvedeny v Příloze 2 této strategie.

2.4.2. Strategický cíl 2 – Rozvoj podnikání a dostatek pracovních míst

Na základě provedených analýz a zapojení komunity do přípravy strategie byly jako **nejvhodnější konkrétní opatření** pro naplňování tohoto cíle formulovány následující aktivity:

- **Specifický cíl 2.1. -Konkurenceschopní podnikatelé**
 - *Opatření:* Marketingová podpora lokálních výrobců a zemědělců, podpora sdílení služeb pro podnikatele, vytváření vhodných míst (průmyslových zón) pro vznik a rozvoj malých firem (inkubátory).
- **Specifický cíl 2.2. - Vysoká zaměstnanost a dostatek pracovních míst**
 - *Opatření:* Vybudování průmyslových zón, revitalizace brownfieldů, využívání veřejně prospěšných prací, podpora nových pracovních míst v rámci sociálního podnikání, rozvoj cestovního ruchu.
- **Specifický cíl 2.3. - Území atraktivní pro návštěvníky**
 - *Opatření:* Podpora a rozvoj marketingových aktivit území obcí v rámci MAS LEADER - Loucko.

Konkrétní investiční potřeby obcí spadající pod tento strategický cíl jsou uvedena v Příloze 2 této strategie.

2.4.3. Strategický cíl 3 – Konkurenceschopné zemědělství a zdravá krajina

Na základě provedených analýz a zapojení komunity do přípravy strategie byly jako **nejvhodnější konkrétní opatření** pro naplňování tohoto cíle formulovány následující aktivity:

- Specifický cíl 3.1. -**Konkurenceschopní zemědělci, potravináři a lesní hospodáři**
 - *Opatření:* Zavádění nových technologií v živočišné výrobě, snižování energetických výdajů (nové traktory s lepší účinností, zateplení budov, výměna oken, instalace led osvětlení apod.), investice do techniky pro práci v lese a do lesnické infrastruktury. Umožnění nabídky vlastní produkce na území MASLEADER – Loucko.
- Specifický cíl 3.2. - **Stabilní krajina**
 - *Opatření:* Revitalizace a odbahnění rybníků, stabilizační a protierozní zásahy v krajině (remízky, aleje, tůně, ochrana vodních zdrojů, podpora retenční schopnosti krajiny, poldry), opatření na zvyšování průchodnosti krajiny a zachování přírodního dědictví, ochrana přírody (ochrana chráněných území a cenných ekosystémů, prevence a opatření proti znečišťování životního prostředí (lokální topeniště, hlukové a emisní znečištění dopravou, znečištění odpady), předcházení poškozování lesů, investice do zvyšování odolnosti a ekologické hodnoty lesních ekosystémů, oprava a obnova lesních cest atd.

Konkrétní investiční potřeby obcí spadající pod tento strategický cíl jsou uvedena v Příloze 2 této strategie.

2.4.4. Strategický cíl 4 – Bohatý veřejný život

Na základě provedených analýz a zapojení komunity do přípravy strategie byly jako **nejvhodnější konkrétní opatření** pro naplňování tohoto cíle formulovány následující aktivity:

- Specifický cíl 4.1. -**Dobré hmotné zázemí pro veřejný život**
 - *Opatření:* Rekonstrukce a budování sportovišť a jejich zázemí, kluboven a jejich dovybavení potřebnou technikou; rekonstrukce a modernizace vybavení kulturních domů, dětská hřiště atd.
- Specifický cíl 4.2. - **Dostatek zdrojů pro kvalitní veřejné akce a zachování tradic**
 - *Opatření:* Každoroční i jednorázová podpora sportovních a kulturních akcí (masopusty, pálení čarodějnic, dětské dny, přehlídky hudebních skupin, divadelní vystoupení, sportovní soutěže), vzdělávací kurzy pro mládež, matky na mateřské dovolené, občany i seniory.

Konkrétní investiční potřeby obcí spadající pod tento strategický cíl jsou uvedena v Příloze 2 této strategie.

2.4.5. Strategický cíl 5 – Kvalitní veřejné služby

Na základě provedených analýz a zapojení komunity do přípravy strategie byly jako **nejvhodnější konkrétní opatření** pro naplňování tohoto cíle formulovány následující aktivity:

- Specifický cíl 5.1. – **Kvalitní vzdělávání v mateřské a na základní škole**
 - *Opatření:* Investice do zlepšování stavu a funkčnosti objektů mateřských a základních škol, zvýšení kvalifikace pedagogů na základních i mateřských školách, vylepšení a nákup nových didaktických pomůcek, rozšiřování specializovaných učeben/dílen, **zvýšování kvality výuky** prostřednictvím zvyšování kvality vzdělávání žáků i pedagogů (např. v oblasti péče o životní prostředí, občanské vzdělanosti atd.), zlepšování spolupráce s dalšími školami, podpora volnočasových aktivit mládeže apod.
- Specifický cíl 5.2. – **Vyhovující zdravotní péče a sociální služby**
 - *Opatření:* Rozšíření základní zdravotní péče (ordinační hodiny praktického lékaře i v malých obcích!!!) - dostupnost zdravotní péče zejména pro seniory, investice do zázemí pro seniory a rozšíření pečovatelských služeb.
- Specifický cíl 5.3. – **Kompletní obslužnost veřejnou dopravou**
 - *Opatření:* Zlepšit dostupnost veřejné dopravy v jednotlivých obcích, vylepšit zázemí (nástupiště, zastávky), podporovat udržitelnou formu dopravy, podpora koordinace veřejné dopravy, podpora návazností individuální dopravy na hromadnou atd.
- Specifický cíl 5.4. – **Kvalitní služby úřadů**
 - *Opatření:* Modernizace vybavení a informačních technologií úřadů, opatření na zvyšování efektivity státní správy, snižování byrokratické zátěže, instalace kamer v obci (opatření proti kriminalitě), rozšíření bankovních služeb (bankomaty, úřední hodiny ČS), zachování a rozšíření služeb České pošty, apod.
- Specifický cíl 5.5. – **Ekologické nakládání s odpady**
 - *Opatření:* Zajistit dostatečnou kapacitu výkupu odpadů, zvýšit počet zařízení k nakládání s biologickým odpadem, podpořit separovaný sběr odpadů, podpora komunitního kompostování, výstavba a rozšiřování sběrných dvorů.
- Specifický cíl 5.6. – **Rozvoj mezisektorové spolupráce a strategického plánování**

- *Opatření:* Vytvořit platformu pro strategické plánování, podporovat komunikaci firem napříč sektory, utvářet komunity spolupracujících podnikatelů, kteří mají společný zájem rozvíjet svůj region a podpora těchto aktivit.

Konkrétní investiční potřeby obcí spadající pod tento strategický cíl jsou uvedena v Příloze 2 této strategie.

2.5. Návaznost cílů území MAS LEADER –Loucko na jiné strategické dokumenty

Integrovaná strategie území MAS LEADER - Loucko na roky 2014 – 2020 je vytvářena v návaznosti na **rozvojové a strategické plány vyšších i nižších územních celků**. Respektuje návaznost na jiné strategické dokumenty (strategické dokumenty celků na mikroregionální úrovni, strategický dokument Kraje Vysočina, strategie ČR i EU – viz dále). Strategické dokumenty mikroregionů ISÚ akceptuje a není s nimi v přímém rozporu, zatímco na strategické dokumenty větších celků (kraj, ČR) odkazuje a zpravidla rozpracovává jejich cíle pro místní úroveň. Návazností strategie se rozumí minimálně skutečnost, že tato strategie není v radikálním rozporu s koncepcí jiných platných strategických plánů a vychází z jejich znalosti.

Pokud jde o konkrétní strategické dokumenty, tato integrovaná strategie je vytvořena v návaznosti na strategické plány, ale také evaluační dokumenty jednotlivých geografických úrovní:

- (a) **Evropská úroveň:** priority EU v oblasti venkova
- (b) **Celostátní úroveň:** Strategie regionálního rozvoje ČR 2014-20, další oborové strategie
- (c) **Krajská úroveň:** Program rozvoje Kraje Vysočina, vč. analytického podkladu Profil Kraje Vysočina, další oborové dokumenty
- (d) **Mikroregionální úroveň:** **Strategie území správního obvodu ORP Jihlava** v oblasti předškolní výchovy a základního školství, sociálních služeb, odpadového hospodářství a cestovního ruchu (2014), dále základní teze ze **Strategického plánu LEADER** na období 2008 – 2013.

Kromě znalosti územně definovaných strategických plánů reflektuje tato strategie klíčové sektorové strategie. Jde o strategie vzniklé zpravidla na celostátní, které se týkají rozvoje témat identifikovaných jako klíčové cíle této strategie – např. rozvoj dopravy, podnikání, inženýrských sítí apod. Další účelem uvedeného přehledu je možnost čerpat informace z těchto strategií a odkazy na ně při realizaci Integrované strategie území MAS.

2.5.1. Přehled relevantních strategií

V této kapitole je uveden základních informací, o strategiích, jejichž relevantní základní ideje byly v případě potřeby brány v potaz při formulaci strategických cílů MAS LEADER - Loucko. Nejdůležitější vazby specifických cílů MAS na uvedené dokumenty jsou uvedeny v kapitole 2.5.2.

Evropská úroveň

Indikativní přehled vazeb priorit EU v oblasti rozvoje venkova 2014–2020

278

Evropská politika rozvoje venkova se neustále vyvíjí, aby byla schopna reagovat na vznikající problémy ve venkovských oblastech. Nejnovější reformy, které doprovázejí rozsáhlejší přepracování společné zemědělské politiky EU (SZP), byly z velké části dokončeny v prosinci 2013, kdy byly přijaty základní právní akty pro období 2014–2020. Reforma z roku 2013 ponechala řadu hlavních aspektů politiky rozvoje venkova, které existovaly již v období 2007–2013. Stejně jako v minulosti bude například tato politika realizována prostřednictvím sedmiletých celostátních či regionálních programů rozvoje venkova (PRV).

Národní úroveň

Dopravní politika ČR pro období 2014-2020 s výhledem do roku 2050

Hlavním cílem Dopravní politiky je vytvářet podmínky pro rozvoj kvalitní dopravní soustavy postavené na využití technicko-ekonomicko-technologických vlastností jednotlivých druhů dopravy, a principech hospodářské soutěže s ohledem na její ekonomické a sociální vlivy a dopady na životní prostředí a veřejné zdraví.

Národní strategie bezpečnosti silničního provozu 2011-2020

Národní strategie bezpečnosti silničního provozu na období 2011-2020 je samostatný materiál Ministerstva dopravy, který vytyčuje cíle, základní principy a návrhy konkrétních opatření směřujících k zásadnímu snížení nehodovosti na silnicích v České republice. Hlavním cílem je snížit do roku 2020 počet usmrčených v silničním provozu na úroveň průměru evropských zemí a současně oproti roku 2009 snížit o 40 % počet těžce zraněných osob.

Strategie podpory využití potenciálu kulturního dědictví 2014+

Strategie podpory využití potenciálu kulturního dědictví v kontextu politiky soudržnosti 2014+ byla zpracována jako podpůrný strategický materiál s cílem poskytnout návrh cílů, priorit, opatření a strategických směrů podpory pro financování ze strukturálních fondů v novém programovém období v oblasti kulturního dědictví. Strategie je zpracována v dlouhodobém horizontu s akcentem na oblast ochrany, obnovy a využití kulturního dědictví, využití lidských zdrojů a efektivní propagace a marketingu ve vazbě na kulturní sektor. Cíle: Zlepšit ochranu kulturního dědictví, zvýšit úroveň dostupnosti, zlepšit podnikání a inovace v oblasti kultury, zvýšit kvalitu lidských zdrojů.

Národní koncepce podpory rodin s dětmi

Národní koncepce podpory rodin s dětmi je zaměřena z hlediska potřeb rodin s dětmi na klíčové oblasti jejich podpory (vytváření vhodných socioekonomických podmínek pro fungování rodin zaměřující se na finanční zajištění rodiny, slučitelnost práce a rodiny a služby péče o děti; podporu zkvalitňování rodinných vztahů a posilování rodičovských kompetencí; podporu rodin se specifickými potřebami a podporu zapojení krajů a obcí do rodinné politiky. Cílovou skupinou jsou rodiny s nezaopatřenými dětmi, neboť jejich vznik a fungování vyžaduje největší podporu ze strany státu.

Národní akční plán podporující pozitivní stárnutí 2013-2017

Strategie regionálního rozvoje je základním dokumentem regionální politiky na úrovni státu formující regionální politiku ČR. Formuluje souhrnně cíle, problémové okruhy a priority, které bude třeba zabezpečovat při zajišťování politiky regionálního rozvoje v ČR a přesahy mezi evropskou a národní regionální politikou ČR.

Koncepce státní politiky cestovního ruchu v ČR 2014–2020

Koncepce představuje základní strategický střednědobý dokument v oblasti cestovního ruchu pro období 2014 – 2020. Jejím hlavním cílem je zvyšovat konkurenceschopnost celého odvětví cestovního ruchu na národní i regionální úrovni, udržení jeho ekonomické výkonnosti i jeho pozitivních dopadů na socio-kulturní a environmentální rozvoj České republiky.

Koncepce bydlení České republiky do roku 2020

Všechny návrhy vycházejí ze tří základních principů: Ekonomická přiměřenost. Způsob a forma zásahů státu, ať již z vlastní iniciativy či kvůli zavádění nové legislativy EU do právního řádu České republiky, musí respektovat elementární ekonomické principy. Udržitelnost veřejných i soukromých financí. Pokud předchozí východisko nebude respektováno, dojde ke zvyšování nároků na státní rozpočet. Zvýší se tak vázanost výdajů veřejného i soukromého rozpočtu, což povede ke snížení konkurenceschopnosti České republiky jako celku. Odpovědnost státu za vytváření podmínek, které jednotlivcům umožní naplnění práva na bydlení. Strategickými cíli jsou: dostupnost, stabilita, kvalita.

Národní inovační strategie ČR 2012-2020

Hlavním cílem NIS je posílení významu inovací a využívání špičkových technologií jako zdroje konkurenceschopnosti ČR a zvyšování jejich přínosů pro dlouhodobý hospodářský růst, pro tvorbu perspektivních pracovních míst a pro rozvoj kvality života na území ČR. Základní podmínkou pro efektivní fungování celého inovačního systému je excelentní výzkum, kvalitní vzdělávací systém a lidské zdroje a rovněž posun firem na trzích a v hodnotových řetězcích směrem k inovačním lídrům, a to prostřednictvím inovací technických i netechnických. NIS je proto rozdělena do čtyř hlavních částí zabývajících se excelentním výzkumem, spoluprací mezi podnikovým a akademickým sektorem při transferu znalostí, podporou inovačního podnikání a lidmi jako nositeli nových nápadů a iniciátory změn.

Státní energetická koncepce ČR 2010-2030

Státní energetickou koncepcí formuluje vláda České republiky politický, legislativní a administrativní rámec ke spolehlivému, cenově dostupnému a dlouhodobě udržitelnému zásobování energií. Státní energetická koncepce je ve smyslu zákona strategickým dokumentem vyjadřujícím cíle státu v energetickém hospodářství v souladu s potřebami hospodářského a společenského rozvoje, včetně ochrany životního prostředí, sloužícím i pro vypracování územních energetických koncepcí. Hlavním posláním Státní energetické koncepce je zajistit spolehlivou, bezpečnou a k životnímu prostředí šetrnou dodávku energie pro potřeby obyvatelstva a ekonomiky ČR, a to za konkurenceschopné a přijatelné ceny za standardních podmínek.

Státní politika v elektronických komunikacích - Digitální Česko v. 2.0 - Cesta k digitální ekonomice

Aktualizovaná Státní politika v elektronických komunikacích – „Digitální Česko v. 2.0, Cesta k digitální ekonomice“ je koncipována tak, aby umožnila využití synergických efektů, které s sebou odvětví informačních a komunikačních technologií přináší. Digitální Česko 2 je postaven na třech pilířích, kterými jsou podpora rozvoje vysokorychlostních přístupových sítí k internetu, zvyšování dostupnosti

a rozvoj digitálních služeb a v neposlední řadě posilování digitální gramotnosti a elektronických dovedností uživatelů sítí a služeb poskytovaných jejich prostřednictvím.

Koncepce podpory malých a středních podnikatelů 2014-2020

Globálním cílem Koncepce MSP 2014+ je kontinuální posilování konkurenceschopnosti a ekonomické výkonnosti malých a středních podnikatelů založené na kvalitním podnikatelském prostředí, na využití a rozvoji jejich inovačního potenciálu, znalostech a vzdělávání, internacionalizaci vyplývající z vnitřního trhu EU a perspektivních trhů ve třetích zemích a celkovém snižování energetické náročnosti podnikání. V rámci Koncepce MSP 2014+ byly vymezeny čtyři strategické priority, a to 1. Kultivace podnikatelského prostředí, rozvoj poradenských služeb a vzdělávání pro podnikání; 2. Rozvoj podnikání založeného na podpoře výzkumu, vývoje a inovací, včetně inovační a podnikatelské infrastruktury; 3. Podpora internacionalizace MSP; 4. Udržitelné hospodaření s energií a rozvoj inovací v energetice.

Strategie celoživotního učení ČR 2007-2015

Implementační plán Strategie celoživotního učení představuje z hlediska ministerstva významný nástroj zavádění prvků celoživotního učení do běžného života občanů ČR. V implementačních opatřeních, rozdělených do oblastí počátečního, terciárního a dalšího vzdělávání se zavádějí prvky, které mají ze vzdělávání učinit systémový rámec, propojující a doplňující všechny tři zmiňované oblasti vzdělávání, a to za vzájemné spolupráce nejen orgánů státní správy, ale i samosprávy a sociálních a hospodářských partnerů.

Dlouhodobý záměr vzdělávání a rozvoje vzdělávací soustavy ČR 2011-2015

Dlouhodobý záměr vzdělávání a rozvoje vzdělávací soustavy České republiky 2011 navazuje a dále rozpracovává dokumenty formulující základní strategické cíle školství jako Programové prohlášení vlády v oblasti regionálního školství a Národní program reformy. Zároveň přihlíží při hodnocení vývoje českého školství a nového nastavení jeho cílů k dalším studiím, např. společnosti McKinsey&Company: Klesající výsledky českého základního a středního školství: fakta a řešení, která na pozadí veřejně dostupných zpráv a zdrojů přináší analýzu stavu českého vzdělávacího systému a navrhuje řešení různých problémových oblastí.

Strategie prevence kriminality 2012-2015

Strategie prevence kriminality v České republice na léta 2012 až 2015 určuje cíle, principy a priority vládní politiky v oblasti prevence kriminality a definuje obsah systému prevence kriminality v rámci České republiky na úrovni státu, krajů a obcí. Hlavními cíli předkládané Strategie je snížení výskytu kriminálního chování a rizikových faktorů, zvýšení bezpečí na veřejných místech, stabilní finanční podpora efektivních aktivit a projektů prevence kriminality a stabilizovaný a efektivní systém prevence kriminality, který je obvyklý v rozvinutých demokraciích.

Zdraví 21 - Dlouhodobý program zlepšování zdravotního stavu obyvatelstva ČR

Program Zdraví 21 vychází z deklarace členských států Světové zdravotnické organizace. Deklarace byla formulována předními odborníky z medicínských oborů, z oborů zdravotní politiky i ekonomiky. Pro členské státy Světové zdravotnické organizace je ZDRAVÍ 21 podnětem a návodem k vlastnímu

řešení otázek péče o zdraví, k vlastním cestám, jak dosáhnout 21 cílů společného evropského programu k povznesení zdravotního stavu národů a regionů.

Strategie pro růst - české zemědělství a potravinářství v rámci Společné zemědělské politiky EU po roce 2013

Strategie se týká dlouhodobějšího horizontu období po roce 2013. Jejím hlavním účelem je vytvořit principy a cíle pro formování českého přístupu k implementaci nové Společné zemědělské politiky EU po roce 2013 (SZP 2014+)

Koncepce řešení problematiky ochrany před povodněmi v ČR s využitím technických a přírodních blížkových opatření

Cílem Koncepce řešení problematiky ochrany před povodněmi v ČR s využitím technických a přírodních blížkových opatření je s ohledem na udržitelný rozvoj společnosti a zájmy ochrany přírody a krajiny vyhodnotit a zvládat povodňová rizika v souladu se směrnicí 2007/60/ES.

Státní program ochrany přírody a krajiny ČR 2009-2020

Členství v Evropské unii a významné mezinárodní mnohostranné úmluvy, jimiž je Česká republika vázána, nás zavazují v oblasti péče o přírodu a krajinu přijmout řadu opatření a strategických programů. Hlavní cíle strategie: 1. udržet a zvyšovat ekologickou stabilitu krajiny – s mozaikou vzájemně propojených biologicky funkčních prvků a částí, schopných odolávat vnějším negativním vlivům včetně změn klimatu 2. udržet a zvyšovat přírodní a estetické hodnoty krajiny 3. zajistit udržitelné využívání krajiny jako celku především omezením zástavby krajiny, zachováním její prostupnosti a omezením další fragmentace s přednostním využitím ploch v sídelních útvarech, případně ve vazbě na ně. 4. zajistit odpovídající péči o optimalizovanou soustavu ZCHÚ a vymezený ÚSES jako o nezastupitelný základ přírodní infrastruktury krajiny, zajišťující zachování biologické rozmanitosti a fungování přírodních, pro život lidí nezbytných procesů.

Strategický rámec udržitelného rozvoje ČR

Úlohou Strategického rámce udržitelného rozvoje České republiky (dále také „SUR ČR“) je vytvořit konsensuální rámec pro zpracování dalších materiálů koncepčního charakteru (sektorových politik či akčních programů) a být tak důležitým východiskem pro strategické rozhodování v rámci jednotlivých resortů i pro meziresortní spolupráci a spolupráci se zájmovými skupinami.

Státní politika životního prostředí ČR 2012-2020

"Státní politika životního prostředí České republiky 2012 - 2020 vymezuje plán na realizaci efektivní ochrany životního prostředí v České republice do roku 2020. Hlavním cílem je zajistit zdravé a kvalitní životní prostředí pro občany žijící v České republice, výrazně přispět k efektivnímu využívání veškerých zdrojů a minimalizovat negativní dopady lidské činnosti na životní prostředí, včetně dopadů přesahujících hranice státu, a přispět tak ke zlepšování kvality života v Evropě i celosvětově. SPŽP je zaměřena na oblast ochrany a udržitelného využívání zdrojů, ochrany klimatu a zlepšení kvality ovzduší, ochrany přírody a krajiny, bezpečného prostředí."

Koncepce podpory místní Agendy 21 v ČR do roku 2020

MA21 je nástroj ke zlepšování kvality veřejné správy, strategického řízení, zapojování veřejnosti a budování místního partnerství, s cílem podpořit systematický postup k udržitelnému rozvoji na místní i regionální úrovni. Koncepce bude představovat podklad pro efektivnější koordinaci rozvoje MA21 (zejména na úrovni centrálních orgánů státní správy) a jeho financování. Stále širší a kvalitnější realizace MA21 v obcích a regionech České republiky bude mít podpůrný vliv na další demokratický vývoj občanské společnosti a na transparentnost a efektivitu veřejné správy.

Strategie boje proti sociálnímu vyloučení 2011–2015

Dokument zahrnuje 72 konkrétních opatření v oblasti bezpečnosti, bydlení, vzdělávání, sociálních služeb a rodiny, zaměstnanosti a dávkových systémů a sociálního podnikání, jejichž realizace přispěje k řešení sociálního vyloučení a sociálně vyloučených lokalit. Garanty jednotlivých opatření jsou věcně příslušná ministerstva, koordinátorem procesů implementace je Úřad vlády, Agentura pro sociální začleňování.

Národní strategie protidrogové politiky ČR 2010-2018

Tato strategie má jednotlivým subjektům sloužit jako průvodce ukazující směr, jakým se česká drogová politika bude ubírat. Definuje východiska a principy které vláda považuje účinné pro řešení užívání návykových látek. Pilíře protidrogové politiky: primární prevence, léčba a sociální začleňování, snižování rizik, snižování dostupnosti drog.

Národní strategie rozvoje cyklistické dopravy České republiky pro léta 2013–2020

Aktualizace Cyklostrategie vychází z vyhodnocení Národní strategie rozvoje cyklistické dopravy ČR pro roky 2004–2011, kterou vláda České republiky přijala usnesením vlády č. 678 ze dne 7. července 2004 (dále jen „Cyklostrategie 2004–2011“).

Krajská úroveň

Strategie Kraje Vysočina 2020

"Strategie Kraje Vysočina 2020" (dále jen "Strategie") je zpracována jako střednědobý strategický dokument na léta 2014 - 2020. Strategie souvisí zejména s přípravou kraje na blížící se nové programové období EU. Na naléhavosti rovněž nabývá potřeba racionálního využití rozpočtových prostředků kraje a výběr reálně dosažitelných rozvojových aktivit pro následující období i v souvislosti s nutností adaptace kraje na dopady ekonomické recese a z ní plynoucí významný pokles rozpočtových příjmů. Cílem tohoto dokumentu je tedy na základě místního rozvojového potenciálu stanovit prioritní rozvojové okruhy do roku 2020 a to především za účelem udržení a posílení konkurenceschopnosti Kraje Vysočina s přihlédnutím k principům udržitelného rozvoje

Strategie rozvoje cykloturistiky a cyklo dopravy v Kraji Vysočina na období 2014-2020

Dokument analyzuje současný stav cyklo dopravy a cykloturistiky v kraji a porovnává jej s jinými oblastmi zejména v Evropě. Odůvodňuje potřebu rozvoje cyklo dopravy v regionu, pojednává o podmínkách rozvoje na tomto území. V návrhové části jsou uvedena opatření a aktivity, které by měli přispět ke zlepšení pozice cyklo dopravy v Kraji Vysočina.

Strategie integrace sociálně vyloučených lokalit v Kraji Vysočina na období 2012-17

Strategie integrace sociálně vyloučených lokalit v Kraji Vysočina se primárně zaměřuje na eliminaci sociálního vyloučení osob žijících ve vyloučených lokalitách. Podpora procesu integrace obyvatel sociálně vyloučených lokalit je součástí krajské politiky a bude mít pozitivní vliv na kvalitu životních podmínek nejvíce zatížených lokalit kraje a jejich obyvatel včetně majoritní společnosti. Strategie integrace sociálně vyloučených lokalit nejprve obecně charakterizuje Kraj Vysočina a definuje sociální vyloučení v kontextu novodobé historie. V této části nechybí podrobný popis sociálně vyloučených lokalit, které se nacházejí v Kraji Vysočina. V další části strategie vymezuje legislativní rámec, popisuje veřejné instituce a strategické dokumenty zabývající se sociálním vyloučením. Ve strategii jsou dále popsány možné zdroje financování aktivit zaměřených na integraci sociálně vyloučených lokalit. Cílem efektivní integrace je osoba zakládající svůj život na zaměstnání (práci, mzdě) a přiměřené životní úrovni.

Regionální inovační strategie Kraje Vysočina

Regionální inovační strategie Kraje Vysočina si klade za cíl definovat nejvhodnější způsob podpory výzkumu, vývoje a na nich navazujících inovačních aktivit pro instituce a podniky na území kraje pro období 2013 - 2020. Regionální inovační strategie Kraje Vysočina je zpracována jako střednědobý koncepční dokument na léta 2013 - 2020, který se zabývá nastavením „měkkých aktivit“ ze strany Kraje Vysočina s cílem rozvoje vědy, výzkumu a inovací na území Kraje Vysočina.

Strategie ochrany krajinného rázu kraje Vysočina

Strategie má být jedním z pilířů ochrany především estetické hodnoty krajinného rázu, která je žádoucí především pro vysokou kulturní a společenskou potřebu zachování krajinného prostoru jako místa pro obývání a odpočinek. Základním požadavkem zadavatele je zajištění ochrany krajinného rázu na území kraje pomocí dílčích institutů a nástrojů ochrany krajinného rázu, zejména pak: diferenciací území kraje na vymezitelné územní jednotky vycházející z terminologie zákona o ochraně přírody a stavebního zákona – oblasti a místa krajinného rázu, identifikace znaků a hodnot těchto území, měřítko a vztahů v krajině, nalezení pozitivních hodnot území, nalezení vztahů mezi vymezenými územními jednotkami, návrh ochrany pozitivních hodnot krajinného rázu jednotlivých území a též z pohledu obecné ochrany na území kraje – identifikace nástrojů ochrany a návrh ochranných podmínek, metodické doporučení zajišťujícího sjednocenou aplikaci strategie na území kraje.

Mikroregionální úroveň

Na mikroregionální úrovni MAS LEADER - Loucko ani na úrovni obecní nebyly identifikovány žádné aktuálně schválené průřezové strategie. ISÚ MAS LEADER - Loucko však vychází ze zkušeností z minulého programovacího období a respektuje základní teze minulého Strategického plánu LEADER. Jeho cíle a problémové okruhy jsou uvedeny v tabulce níže.

Strategické cíle Strategického plánu MAS LEADER - Loucko (na roky 2008 - 2013)

Cíl 1: Podpora zavádění principů trvale udržitelného rozvoje

284

1.1. Podpora realizace komplexních pozemkových úprav v území
1.2: Podpora zavádění zásad trvale udržitelného rozvoje v ochraně a tvorbě kulturní krajiny (např. protipovodňová opatření, obnovování starých cest, zlepšení propustnosti krajiny)
1.3: Podpora rozvoje alternativních a obnovitelných zdrojů energie
1.4. Podpora zateplování, a jiných úspor energií, včetně změn otopných systémů
1.5. Podpora ekologických a krajinotvorných funkcí zemědělské výroby
Cíl 2: Hospodářská stabilita a rozvoj území
2.1. Udržení obyvatelstva v území, přípravou pozemků k výstavbě a výstavbou bytů
2.2. Ekonomická stabilizace venkova a podpora drobného podnikání v obchodě a službách podpora modernizace již existujících výrobních subjektů., včetně zajištění pozemků pro podnikání.
2.3. Podpora rozvoje cestovního ruchu, turistiky a turistické infrastruktury
2.4. Nabídka obecních nevyužívaných budov k podnikání
2.5. Zřízení pasportu nevyužívaných budov prostor v území vhodných k podnikání
Cíl 3: Kvalitní technická infrastruktura
3.1: Odstranění kritických míst v technické infrastruktuře
3.2: Zkvalitnění a modernizace dopravní sítě a veřejných prostranství, s důrazem na estetické cítění
3.2. Výstavba rekonstrukce a modernizace inženýrských sítí včetně budování ČOV
3.3. Společná řešení odpadového hospodářství
3.4. Výsadba nové zeleně – údržba alejí, výsadba nových alejí, parků apod.
Cíl 4: Kvalita sociálního prostředí a rozvoj lidských zdrojů
4.1. Výstavba, rozšiřování a modernizace vzdělávacích zařízení, výstavba a rozšiřování informačních center včetně řešení energetických úspor
4.2. Řešení problémů místního trhu práce IC, vzděláváním, nabídkou VPP
4.3. Udržení a zlepšení standardu zdravotní a sociální péče
4.4. Výstavba, modernizace budov a zařízení pro soc. služby, sport, kulturu, spolkový život a prostor pro trávení volného času
4.5. Posilování identifikace obyvatelstva s regionem, obnova tradic, řemesel, kulturního dědictví

Další aktuální oborově zaměřenou strategií je **Strategie území správního obvodu ORP Jihlava v oblasti předškolní výchovy a základního školství, sociálních služeb, odpadového hospodářství a cestovního ruchu** – zpracovávána v roce 2014 na období 2014 až 2023.

2.5.2. Návaznost cílů ISÚ MAS LEADER – Loucko na relevantní strategie

Strategie na vyšší než mikroregionální úrovni mají obvykle složitou soustavu cílů, priorit a opatření. Proto jejich opatření a cíle nejsou uváděny všechny, ale pouze konkrétní v návaznosti na konkrétní stanovené cíle MAS LEADER - Loucko. Kraj Vysočina je označen jako „KRAJ“.

1. Významné zlepšení hmotné infrastruktury	
1.1. Funkční a energeticky úsporné budovy	
ČR:	<ul style="list-style-type: none"> • V souladu s cíli Strategie regionálního rozvoje (Cíl 3: Posoudit environmentální udržitelnost (preventivní cíl) a prioritní oblastí 3. Environmentální udržitelnost a priority 3.1 Ochrana a udržitelné využívání zdrojů v regionech) • V souladu se strategickými prioritami Státní energetická koncepce ČR 2010-2030 (1.2 Zvyšování energetické účinnosti ekonomiky a úspory energie v hospodářství i v domácnostech) • V souladu s Koncepcí podpory malých a středních podnikatelů 2014-2020 a strategickou prioritou. (Strategická priorita č. 4 - Udržitelné hospodaření s energií a rozvoj inovací v energetice)
KRAJ:	<ul style="list-style-type: none"> • V souladu se Strategií Kraje Vysočina 2020 a prioritou 4. Moderní infrastruktura -4.3. Zavedení vhodných energetických zdrojů a úspor energie
1.2. Vyhovující stav inženýrských sítí	
KRAJ:	<ul style="list-style-type: none"> • V souladu s Plánem rozvoje vodovodů a kanalizací kraje Vysočina, schváleno 2004, poslední změna 2012
1.3. Kvalitní silnice, cesty, chodníky a cyklostezky	
ČR:	<ul style="list-style-type: none"> • V souladu s cílem Dopravní politiky ČR pro období 2014-2020 s výhledem do roku 2050, (4.1.2 Vytváření podmínek pro soudržnost regionů) (4.4.1 Kvalitní údržba a provozování dopravní infrastruktury), Opatření: Modernizovat dopravní infrastrukturu s ohledem na zajištění kvalitní dostupnosti všech krajů a s ohledem na podporu regionů definovanou ve Strategii regionálního rozvoje. Stav dopravní infrastruktury nesmí být příčinou zvyšování meziregionálních rozdílů ekonomické výkonnosti jednotlivých regionů." • V souladu s cíli Strategie regionálního rozvoje (Cíl 1: Podpořit zvyšování konkurenceschopnosti a využití ekonomického potenciálu regionů (růstový cíl) a prioritní oblastí 1. Regionální konkurenceschopnost a priority Využití potenciálu rozvojových území • V souladu s Národní strategickým plánem LEADER 2014+ (3) Rozvoj území venkova - infrastruktura, vybavenost, bydlení, plánování)
KRAJ:	<ul style="list-style-type: none"> • V souladu s Programem rozvoje kraje Vysočina (platná do roku 2014) - Prioritní oblast 3: Technická infrastruktura (Opatření 3.2: Modernizace silniční sítě v kraji) • V souladu se Strategií Kraje Vysočina 2020 a prioritou 1. Vysočina jako atraktivní venkovský prostor - 1.1. Funkční regionální střediska klíčové aktivity, 1.2. Přitažlivý venkov a 4. Moderní infrastruktura - 4.1. Kvalitní regionální silniční síť
1.4. Opravené a využívané památky	

<p>ČR:</p>	<ul style="list-style-type: none"> • V souladu s prioritami Strategie podpory využití potenciálu kulturního dědictví 2014+ (Priorita č. 1: Základní péče o kulturní dědictví, Priorita č. 2: Dostupnost kulturního dědictví a efektivní veřejná správa) • V souladu s Národní strategickým plánem LEADER 2014+ (4) Venkovská krajina a přírodní a kulturní dědictví)
<p>KRAJ:</p>	<ul style="list-style-type: none"> • V souladu s Programem rozvoje kraje Vysočina (platná do roku 2014) - Prioritní oblast 2: Zdravotnictví a sociální služby, volnočasové aktivity (Opatření 2.9: Rozvoj aktivit volného času s důrazem na dlouhodobé a pravidelné aktivity, Opatření 2.10: Rozvoj sportu a tělovýchovy) • V souladu se Strategií Kraje Vysočina 2020 a prioritou 1. Vysočina jako atraktivní venkovský prostor - 1.2. Přitažlivý venkov • V souladu s Programem Zdraví 21 pro kraj (Koncepční dokument kraje Vysočina pro období 2008-2015) - Priorita 1 – Zdravější životní styl, Dílčí cíl 1.3.: Podpora pohybových, sportovních, tělovýchovných a volnočasových aktivit
<p>1.5. Atraktivní zázemí pro odpočinek a volnočasové aktivity</p>	
<p>ČR:</p>	<ul style="list-style-type: none"> • V souladu s cíli Strategie regionálního rozvoje (Cíl 2: Zmírnit prohlubování negativních regionálních rozdílů (vyrovnávací cíl) a priority 2. Územní soudržnost) • V souladu s Národní strategickým plánem LEADER 2014+ (1) Člověk a společnost na venkově - sociální politika, vzdělávání, zdravotnictví)
<p>KRAJ:</p>	<ul style="list-style-type: none"> • V souladu s prioritami Koncepce rodinné politiky Kraje Vysočina na období 2012 až 2016 (Oblast 1: Podpora dotváření vhodných socio-ekonomických podmínek pro fungování rodin, Oblast 4: Podpora prostředí přátelského celé rodině, spolupráce všech aktérů rodinné politiky, medializace a propagace témat rodinné politiky)
<p>2. Rozvoj podnikání a dostatek pracovních míst</p>	
<p>2.1. Konkurenceschopní podnikatelé</p>	
<p>ČR:</p>	<ul style="list-style-type: none"> • V souladu s cíli Strategie regionálního rozvoje (Cíl 2: Zmírnit prohlubování negativních regionálních rozdílů (vyrovnávací cíl) a priority 2. Územní soudržnost) • V souladu se Strategickým rámcem udržitelného rozvoje ČR 2010 a prioritní osou -2. Ekonomika a inovace (2.1 priorita: Podpora dynamiky národní ekonomiky a posilování konkurenceschopnosti (průmyslu a podnikání, zemědělství, služeb) - 1.1 Cíl 1: Vytvořit příznivější podnikatelské prostředí a podpořit soukromou iniciativu, 2.1.2 Cíl 2: Podpořit podnikání a konkurenceschopnost, 2.1.3 Cíl 3: Zefektivnit podporu malých a středních podniků), 3.1 priorita: Upevňování územní soudržnosti - 3.1.1. Cíl 1: Zvýšit ekonomický a environmentální potenciál, konkurenceschopnost a sociální úroveň regionů ČR na srovnatelnou úroveň s vyspělými regiony Evropy, stabilizovat kulturně-historický potenciál a postupně snižovat nepřiměřené regionální disparity

	<ul style="list-style-type: none"> V souladu s Národní strategickým plánem LEADER 2014+ (2) Ekonomika venkova - malé a střední podnikání, zemědělství, pracovní síla)
KRAJ:	<ul style="list-style-type: none"> V souladu s Programem rozvoje kraje Vysočina (platná do roku 2014 - Prioritní oblast 1: Podnikání, zaměstnanost, vzdělávání, výzkum, inovace)
	<ul style="list-style-type: none"> V souladu se Strategii Kraje Vysočina 2020 a prioritou - 5. Konkurenceschopná ekonomika
	<ul style="list-style-type: none"> V souladu s Regionální inovační strategií Kraje Vysočina - Prioritní oblast A – Inovační infrastruktura a transfer technologií - SC A4 – Stimulace zakládání podnikatelských inkubátorů, SC A5 - Podpora zakládání start-ups a spin-offs
2.2. Vysoká zaměstnanost a dostatek pracovních míst	
ČR:	<ul style="list-style-type: none"> V souladu s Národní strategickým plánem LEADER 2014+ (2) Ekonomika venkova - malé a střední podnikání, zemědělství, pracovní síla)
KRAJ:	<ul style="list-style-type: none"> V souladu s Programem rozvoje kraje Vysočina (platná do roku 2014 - Prioritní oblast 1: Podnikání, zaměstnanost, vzdělávání, výzkum, inovace)
	<ul style="list-style-type: none"> V souladu s Regionální inovační strategií Kraje Vysočina - Prioritní oblast A – Inovační infrastruktura a transfer technologií - SC A4 – Stimulace zakládání podnikatelských inkubátorů, SC A5 - Podpora zakládání start-ups a spin-offs
2.3. Území atraktivní pro návštěvníky	
ČR:	<ul style="list-style-type: none"> V souladu s prioritami Koncepce státní politiky cestovního ruchu v ČR 2014–2020 (Priorita: 1. Zkvalitnění nabídky cestovního ruchu, 3. Destinační marketing)
	<ul style="list-style-type: none"> V souladu se Strategickým rámcem udržitelného rozvoje ČR 2010 a prioritní osou 3. Prioritní osa: rozvoj území - 3.2 prioritá: Zvyšování kvality života obyvatel území - 3.2.4 Cíl 4: Posoudit zastoupení udržitelného cestovního ruchu ve struktuře místní ekonomiky
KRAJ:	<ul style="list-style-type: none"> V souladu s prioritami Strategie cestovního ruchu kraje Vysočina 2008-2013 (Priorita A: Vytvořit dostatečné a kvalitní kapacity pro využití atraktivit kraje budováním, modernizací a údržbou základní a doprovodné infrastruktury cestovního ruchu, Priorita B: Posilovat stávající turistickou nabídku a její rozšíření směřovat k zážitkové turistice, Priorita C: Profesionalizovat řízení cestovního ruchu v kraji prostřednictvím subjektu zajišťujícího marketing, koordinaci, osvětovou činnost, Priorita D: Podporovat rozvoj místních, regionálních i mezinárodních partnerství a sítí v cestovním ruchu, motivovat zaměstnance i zaměstnavatele pro růst cestovního ruchu)
3. Konkurenceschopné zemědělství a zdravá krajina	
3.1. Konkurenceschopní zemědělci, potravináři a lesní hospodáři	

EU:	<ul style="list-style-type: none"> • V souladu s prioritami EU v oblasti rozvoje venkova - 1. Podpora předávání znalostí a inovací v zemědělství, lesnictví a ve venkovských oblastech, 2. Zvýšení konkurenceschopnosti všech druhů zemědělské činnosti a zlepšení životaschopnosti zemědělských podniků
ČR:	<ul style="list-style-type: none"> • V souladu s cíli Strategie regionálního rozvoje (Cíl 2: Zmírnit prohlubování negativních regionálních rozdílů (vyrovňovací cíl) a priority 2. Územní soudržnost) • V souladu se strategickými cíli Strategie pro růst - české zemědělství a potravinářství v rámci Společné zemědělské politiky EU po roce 2013 (1. Zemědělství - podílet se na dlouhodobém a trvalém zajištění potravinové bezpečnosti na národní a evropské úrovni a přispět k energetické soběstačnosti ČR v rámci stanoveného energetického mixu a rozvoji venkova, včetně zvyšování jeho rekreačního potenciálu -1.1 Zvýšení efektivity a konkurenceschopnosti zemědělských podniků, 1.6 Snížení dopadů rizikovitosti podnikání v zemědělství, 2. Potravinářství - výrazný růst potravinářského průmyslu jeho efektivity a konkurenceschopnosti na evropském i světovém trhu, bezpečné, kvalitní a cenově dostupné potraviny pro spotřebitele ČR, efektivní vazby na domácí zemědělství včetně zajištění mimoprodukčních funkcí potravinářství v oblasti rozvoje venkova, zlepšování vztahů k životnímu prostředí a snižování energetické náročnosti potravinářské logistiky) • V souladu se Strategickým rámcem udržitelného rozvoje ČR 2010 a prioritní osou -2. Ekonomika a inovace (2.1 prioritní: Podpora dynamiky národní ekonomiky a posilování konkurenceschopnosti (průmyslu a podnikání, zemědělství, služeb) - 1.1 Cíl 1: Vytvořit příznivější podnikatelské prostředí a podpořit soukromou iniciativu, 2.1.2 Cíl 2: Podpořit podnikání a konkurenceschopnost, 2.1.3 Cíl 3: Zefektivnit podporu malých a středních podniků), 3.1 prioritní: Upevňování územní soudržnosti - 3.1.1. Cíl 1: Zvýšit ekonomický a environmentální potenciál, konkurenceschopnost a sociální úroveň regionů ČR na srovnatelnou úroveň s vyspělými regiony Evropy, stabilizovat kulturně-historický potenciál a postupně snižovat nepřiměřené regionální disparity • V souladu s Národní strategickým plánem LEADER 2014+ (2) Ekonomika venkova - malé a střední podnikání, zemědělství, pracovní síla)
KRAJ:	<ul style="list-style-type: none"> • V souladu s Programem rozvoje kraje Vysočina (platná do roku 2014 - Prioritní oblast 1: Podnikání, zaměstnanost, vzdělávání, výzkum, inovace) • V souladu se Strategií Kraje Vysočina 2020 a prioritou 1. Vysočina jako atraktivní venkovský prostor - 1.3. Rozvoj zemědělství, 5. Konkurenceschopná ekonomika
3.2. Stabilní krajina	

<p>ČR:</p>	<ul style="list-style-type: none"> • V souladu s cíli Strategie regionálního rozvoje (Cíl 3: Posoudit environmentální udržitelnost (preventivní cíl) a prioritní oblastí 3. Environmentální udržitelnost a priority 3.1 Ochrana a udržitelné využívání zdrojů v regionech) • V souladu se Státním programem ochrany přírody a krajiny ČR 2009-20201. (Krajina - 1.1 Udržet a zvyšovat ekologickou stabilitu krajiny – s mozaikou vzájemně propojených biologicky funkčních prvků a částí, schopných odolávat vnějším negativním vlivům včetně změn klimatu, 1.2 Udržet a zvyšovat přírodní a estetické hodnoty krajiny) • V souladu se Strategickým rámcem udržitelného rozvoje ČR 2010 a prioritní osou -4. Krajina, ekosystémy a biodiverzita (4.1 prioritá: Ochrana krajiny jako předpoklad pro ochranu druhové diverzity) • V souladu se Státní politikou životního prostředí ČR 2012-2020 a tematickou oblastí: 3. Ochrana přírody a krajiny (3.1 Ochrana a posouzení ekologických funkcí krajiny, 3.2 Zachování přírodních a krajinných hodnot) • V souladu s Národní strategickým plánem LEADER 2014+ (4) Venkovská krajina a přírodní a kulturní dědictví)
<p>KRAJ:</p>	<ul style="list-style-type: none"> • V souladu s Programem rozvoje kraje Vysočina (platná do roku 2014) - Prioritní oblast 5: Životní prostředí (Opatření 5.1: Péče o přírodu a krajinu Vysočiny) • V souladu se Strategií Kraje Vysočina 2020 a prioritou 3. Ochrana přírodního bohatství
<p>4. Bohatý veřejný život</p>	
<p>4.1. Dobré hmotné zázemí pro veřejný život</p>	
<p>ČR:</p>	<ul style="list-style-type: none"> • V souladu s Národní strategickým plánem LEADER 2014+ (5) Veřejná správa a efektivní, stabilní a bezpečná společnost)
<p>KRAJ:</p>	<ul style="list-style-type: none"> • V souladu s prioritami Koncepce rodinné politiky Kraje Vysočina na období 2012 až 2016 (Oblast 1: Podpora dotváření vhodných socio-ekonomických podmínek pro fungování rodin)
<p>4.2. Dostatek zdrojů pro kvalitní veřejné akce a zachování tradic</p>	
<p>ČR:</p>	<ul style="list-style-type: none"> • V souladu s cíli Strategie regionálního rozvoje (Cíl 2: Zmírnit prohlubování negativních regionálních rozdílů (vyrovnávací cíl) a priority 2. Územní soudržnost) • V souladu s Národní strategickým plánem LEADER 2014+ (1) Člověk a společnost na venkově - sociální politika, vzdělávání, zdravotnictví)
<p>KRAJ:</p>	<ul style="list-style-type: none"> • V souladu s Programem rozvoje kraje Vysočina (platná do roku 2014) - Prioritní oblast 2: Zdravotnictví a sociální služby, volnočasové aktivity (Opatření 2.9: Rozvoj aktivit volného času s důrazem na dlouhodobé a pravidelné aktivity, Opatření 2.10: Rozvoj sportu a tělovýchovy)

	<ul style="list-style-type: none"> • V souladu se Strategií Kraje Vysočina 2020 a prioritou 1. Vysočina jako atraktivní venkovský prostor - 1.2. Přitažlivý venkov • V souladu s Programem Zdraví 21 pro kraj (Koncepční dokument kraje Vysočina pro období 2008-2015) - Priorita 1 – Zdravější životní styl, Dílčí cíl 1.3.: Podpora pohybových, sportovních, tělovýchovných a volnočasových aktivit • V souladu s prioritami Koncepce rodinné politiky Kraje Vysočina na období 2012 až 2016 (Oblast 1: Podpora dotváření vhodných socio-ekonomických podmínek pro fungování rodin, Oblast 4: Podpora prostředí přátelského celé rodině, spolupráce všech aktérů rodinné politiky, medializace a propagace témat rodinné politiky)
5. Kvalitní veřejné služby	
5.1. Kvalitní vzdělávání v mateřských a na základních školách	
ČR:	<ul style="list-style-type: none"> • V souladu se Strategií celoživotního učení ČR 2007-2015 (1. Počáteční (všeobecné a odborné) vzdělávání - podporovat kutikulární reformu s důrazem na zvýšení funkční gramotnosti žáků snižovat nerovnosti v přístupu ke vzdělání rozvíjet mimoškolní aktivity a zájmové činnosti žáků podporovat otevřenost a prostupnost mezi vzdělávacími programy středoškolského studia i mezi programy středoškolského a terciárního studia a jejich propojení na další vzdělávání usnadnit přechod a uplatnění absolventů v praxi) • V souladu s Dlouhodobým záměrem vzdělávání a rozvoje vzdělávací soustavy ČR 2011-2015 (1. předškolní, základní, střední, vyšší odborné vzdělávání a přístup k terciárnímu vzdělávání)
KRAJ:	<ul style="list-style-type: none"> • V souladu se Strategií Kraje Vysočina 2020 a prioritou 2. Lidé na Vysočině - 2.1. Efektivní a cílené vzdělávání. • V souladu s Regionální inovační strategií Kraje Vysočina - Prioritní oblast B – Lidské zdroje a PR inovačních aktivit - SC B3 Rozvoj systému technického a dalšího vzdělávání na ZŠ a SŠ Vyhovující zdravotní péče a sociální služby
5.2. Vyhovující zdravotní péče a sociální služby	
ČR:	<ul style="list-style-type: none"> • V souladu se strategií Zdraví 21 - Dlouhodobý program zlepšování zdravotního stavu obyvatelstva ČR (2. Spravedlnost ve zdraví, 5. Zdravé stárnutí, 15. Integrovaný zdravotnický sektor, 16. Řízení v zájmu kvality péče) • V souladu se Strategii boje proti sociálnímu vyloučení 2011–2015 (3. Sociální služby, rodina a zdraví - 3.1 Vytvořit metodiku pro plánování rozvoje sociálních služeb na úrovni obcí a krajů)
KRAJ:	<ul style="list-style-type: none"> • V souladu s cíli Střednědobého plánu rozvoje sociálních služeb Kraje Vysočina (Cíl 2: Podpora procesu plánování sociálních služeb na úrovni obcí s pověřeným obecním úřadem, Cíl 3: Sociální integrace v Kraji Vysočina)

5.3. Kompletní obslužnost veřejnou dopravou	
ČR:	<ul style="list-style-type: none"> V souladu s cílem Dopravní politiky ČR pro období 2014-2020 s výhledem do roku 2050, (4.1.4 Veřejná služba v přepravě cestujících) (4.2.4 Funkční systém osobní dopravy) V souladu s cíli Strategie regionálního rozvoje (Cíl 2: Zmírnit prohlubování negativních regionálních rozdílů (vyrovnávací cíl) a priority 2. Územní soudržnost) V souladu se Strategickým rámcem udržitelného rozvoje ČR 2010 a prioritní osou -2. EKONOMIKA A INOVACE (2.1 priorita: Podpora dynamiky národní ekonomiky a posilování konkurenceschopnosti (průmyslu a podnikání, zemědělství, služeb) - 2.1.4 Cíl 4: Zkvalitnit a zefektivnit dopravu a zvýšit její bezpečnost V souladu s Národní strategickým plánem LEADER 2014+ (3) Rozvoj území venkova - infrastruktura, vybavenost, bydlení, plánování)
KRAJ:	<ul style="list-style-type: none"> V souladu s Programem rozvoje kraje Vysočina (platná do roku 2014) - Prioritní oblast 3: Technická infrastruktura (Opatření 3.4: Zlepšení dopravní obsluhy regionu) V souladu se Strategií Kraje Vysočina 2020 a prioritou 1. Vysočina jako atraktivní venkovský prostor - 1.1. Funkční regionální střediska klíčové aktivity, 1.2. Přitažlivý venkov
5.4. Kvalitní služby úřadů	
ČR:	<ul style="list-style-type: none"> V souladu s cíli Strategie regionálního rozvoje (Cíl 4: Optimalizovat institucionální rámec pro rozvoj regionů (institucionální cíl) a priority 4. Veřejná správa a spolupráce) V souladu se Strategickým rámcem udržitelného rozvoje ČR 2010 a prioritní osou 5. Prioritní osa: stabilní a bezpečná společnost (5.2 priorita: Efektivní stát, kvalitní veřejná správa a rozvoj občanského sektoru) V souladu s Národní strategickým plánem LEADER 2014+ (5) Veřejná správa a efektivní, stabilní a bezpečná společnost)
5.5. Ekologické nakládání s odpady	
ČR:	<ul style="list-style-type: none"> V souladu s cíli Strategie regionálního rozvoje (Cíl 3: Posoudit environmentální udržitelnost (preventivní cíl) a prioritní oblastí 3. Environmentální udržitelnost a priority 3.1 Ochrana a udržitelné využívání zdrojů v regionech) V souladu se Státní politikou životního prostředí ČR 2012-2020 a tematickou oblastí: 1. Ochrana a udržitelné využívání zdrojů (priorita: 1.2 Prevence a omezování vzniku odpadů a jejich negativního vlivu na životní prostředí, podpora jejich využívání jako náhrady přírodních surovin)
KRAJ:	<ul style="list-style-type: none"> V souladu se Strategií Kraje Vysočina 2020 a prioritou 4. Moderní infrastruktura - 4.4. Promyšlené řešení odpadů

2.6. *Inovativní prvky a inspirace dobrou praxí*

V rámci zpracování integrované strategie území MAS LEADER-Loucko se zpracovávají okruhy projektů a aktivit, které by měly přispět ke kvalitě života. Při jejich specifikaci je nutné si zmapovat úspěšnost podobných projektů a aktivit např. u sousedních MAS či v rámci celé České republiky jako příklady dobré praxe což podporuje i přirozenou soutěživost a schopnost učit se od těch, kteří již realizovali.

Příklady dobré praxe jsou osvědčené postupy a řešení, které v sobě zároveň **zahrnují prvky inovace, nové myšlenky a nápady**. Jejich shromažďování vytváří prostor a motivaci pro vzájemné učení se jeden od druhého, sdílení know-how a zkušeností. Vzájemná inspirace, návody jak na to a poučení se z úspěchů, ale i chyb druhých, mají svůj význam a smysl.

U níže uvedených strategických cílů uvádíme příklady možných inovací:

Strategický cíl 1 – Významné zlepšení hmotné infrastruktury

V oblasti **energetické úspornosti budov** je vzhledem k neustále se zvyšujícím se cenám za energii v posledních letech jedinou obranou snížení závislosti na dodavatelích energií. Na základě energetického auditu, který slouží pro zhodnocení využívání a úsporám energií v daném objektu/nemovitosti se navrhnou efektivní ekonomická opatření, která jsou i základní podmínkou získání dotací či úvěrů na zateplení budov, instalace obnovitelného zdroje apod. Ministerstvo pro životní prostředí v rámci dotačního programu Zelená úsporám podporuje ekologickou a ekonomickou úsporu jako je i např. získávání energie ze slunce či instalací tepelných čerpadel.

Příspěvky na nákup nových kotlů je závislý na míře znečištění ovzduší a prozatím Kraj Vysočina není do této podpory zařazen.

V oblasti stavu **inženýrských sítí** se v regionu MAS Leader-Loucko nachází několik malých obcí / místních částí, které z ekonomických důvodů **nemají zajištěné zneškodňování odpadních vod**. Realizace veřejné kanalizace a čistírny odpadních vod, případně jiný způsob zneškodňování odpadních vod musí být pro občany žijící v dané lokalitě především sociálně únosné. Při výběru řešení, jak odpadní vody čistit se mohou malé venkovské obce rozhodnout mezi standardními způsoby čištění (individuální- malé domovní čistírny, decentralizované - sdružení několika objektů do skupinové kanalizační sítě, centralizované – kanalizační síť zakončena čistírnou odpadních vod) nebo přírodním způsobem čištění. Přírodní způsoby čištění odpadních vod využívají v přírodě se vyskytující samočisticí procesy, které probíhají v půdním, vodním a mokřadním prostředí. Vegetace se podílí na čisticím procesu zejména tvorbou příznivých podmínek pro rozvoj mikroorganismů a současným využíváním uvolněných rostlinných živin k tvorbě biomasy. Čistírny dělíme podle prostředí, ve kterém čištění převážně probíhá, na půdní, vodní a mokřadní. Kořenová čistírna

odpadních vod navíc představuje zajímavý krajinný prvek a vytváří prostředí pro život řady rostlin a živočichů.

Dříve či později bude nucena řádně čistit své odpadní vody nejen každá obec, ale i malé osady a objekty rozptýlené zástavby. Tyto velké investice vyžadují promyšlenou koncepci čištění odpadních vod a zpracovanou projektovou přípravu.

V oblasti **zajištění kvalitních silnic, cest, chodníků a cyklostezek** je nutné při vlastní údržbě, provádění rekonstrukcí či nové výstavbě využívat nejmodernější technologie, využívat všech dostupných inovačních prvků s cílem zajištění zkvalitnění výstavby a údržby s dlouhodobou životností.

V oblasti **oprav a rekonstrukcí památek** nejenom kulturních, ale i místního významu jako jsou např. křížky, boží muka, pomníky, hřbitovy, kapličky, kašny, sochy a další je nutné sledovat a dodržovat inovativní technologické postupy včetně použitých materiálů.

V oblasti **volnočasové aktivity** patří nejrůznější zájmové a vzdělávací kroužky, komunitní a nízkoprahová centra, kluby, sportovní aktivity a soutěže, další např. nejrůznější aktivity ve „Tvořivých dílnách“.

Strategický cíl 2 – Rozvoj podnikání a dostatek pracovních míst

V oblasti **konkurenceschopnosti** je nutné se zaměřit na rozvoj podnikání a inovaci malých a středních podnikatelů, na realizaci nových podnikatelských záměrů včetně rozvoje služeb vedoucích ke zvýšení konkurenceschopnosti a zároveň i ke zvýšení zaměstnanosti v regionu.

Konkurenčně schopní podnikatelé musí svou kvalitu výrobků či služeb v dlouhodobém horizontu udržet a zaručit právě zaváděním inovativních prvků, technologií či metod oslovování zákazníka. Musí se soustředit na vysokou kvalitu své distribuce a zaměstnávat špičkové pracovníky, neustále je vzdělávat. Důležitá je i reklama a komunikace, včetně profesionálního webu.

V oblasti **zaměstnanosti** je nutné se zaměřit a umožnit formy rekvalifikace a přechodů na jiné profese. Jedním z cílů člověka je osobní rozvoj a uplatnění vlastních schopností. Je potřeba vytvářet podpůrné inovační projekty, ať státní, či obecní, a podporovat zájmové, poradenské a spolkové instituce z cílem vytvoření nových pracovních míst a udržet co nejnižší procento nezaměstnanosti. Důležitější jsou i programy veřejně prospěšných prací.

V oblasti **atraktivit území** je důležitým faktorem mimo péči o památky hlavně zlepšení turistické infrastruktury. Zlepšení nabídky služeb lze dosáhnout jejich rozšířením, zkvalitněním a vzájemnou koordinací. Nabídnout návštěvníkům alternativy pro trávení volného času a umožnit jim zdržet se v regionu déle – např. budování dalších cyklotras, cyklookruhů, sportovní areálů, koupališť, ubytovacích zařízení, infocenter či pohostinských zařízení. Dalším faktorem je i zlepšení značení v krajině, zvýšení prezentace a medializace v celostátních i regionálních médiích což s sebou přinese

větší počet návštěvníků a atraktivní oblast pro nové podnikatelské subjekty.

Strategický cíl 3 – Konkurenceschopné zemědělství a zdravá krajina

V oblasti **konkurenceschopného zemědělství** je nutné se zaměřit na vývoj nových a inovačních programů, kapacit a technologií směřujících k modernizaci zemědělstvích a potravinářských podniků a investic v lesním hospodářství. Jedná se o inovační technologie pro živočišnou a rostlinnou výrobu, zpracování zemědělských produktů, balení apod.

Oblast zajištění **stability krajiny** je možné s využitím nových, inovačních technologií zajišťujících uchování a reprodukci přírodního bohatství, základů pro mnohostranné využívání krajiny, uchování a podporu rozvoje přirozeného genofondu krajiny, zajištění příznivého působení na okolní, ekologicky méně stabilní části krajiny a jejich prostorové oddělení, podporu možnosti polyfunkčního využívání krajiny.

Strategický cíl 4 – Bohatý veřejný život

V oblasti veřejného života je nutné při realizaci nových staveb, při obnově různých technických zařízení apod. být v souladu s inovativními a moderními technologiemi, tak aby byla zajištěna spokojenost obyvatelstva.

Strategický cíl 5 – Kvalitní veřejné služby

Kvalita vzdělávání se jednoznačně projevuje na výsledcích vzdělávacího procesu; klíčovými prvky ovlivňujícími kvalitu vzdělávání jsou profesionalita a práce učitelů, vedení školy, obsah vzdělávání, řízení školy, klima ve škole i ve třídě, vztahy s veřejností.

Kvalita vzdělávání může být zajišťována i např. rámcovými vzdělávacími programy, standard, apod.

Z hlediska demografického vývoje obyvatel je nutné přistoupit **k systémové změně v oblasti zdravotních a sociálních služeb** a to i z důvodu stárnutí obyvatelstva v regionu. Tyto změny musí být v souladu s novými inovativními trendy zajišťující budoucnost služeb.

V oblasti **nakládání s odpady** je nutné využívat nové inovační trendy při výstavbě např. sběrných dvorů, nákupů nových technologií na třídění odpadů či obnově svozového parku.

2.7. Integrační prvky strategie – vzájemná provázanost cílů strategie

V této kapitole jsou definovány oblasti, které mají v území zajistit sjednocující, spojující, slučující charakter opatření v rámci naplňování jednotlivých cílů. Na integrační charakter jednotlivých aktivit a cílů lze nahlížet jako na vzájemnou **provázanost realizace** jednotlivých cílů.

V níže uvedeném přehledu jsou definovány **možné synergie** při naplňování jednotlivých strategických cílů ve vztahu k ostatním strategickým cílům. Dále jsou zdůrazněny aspekty, které je nutné při plánování opatření v daném cíli **vzít v úvahu**, aby nebylo ohrožení plnění cílů ostatních (tzv. zohlednění). Uvedený přehled není vyčerpávající, protože další synergie a zohlednění mohou být identifikovány v průběhu naplňování této strategie. Pro všechna tyto integrační prvky je klíčová **spolupráce jednotlivých relevantních subjektů** na území na realizaci strategie.

Rolí MAS LEADER - Loucko při realizaci této strategie je (podobně jako v případě inovativních prvků) snaha o **prosazování integračních prvků** v oblastech, kde je to vhodné. Toto prosazování může nabývat více podob, jde především o **informování** členů, popř. žadatelů o finanční podporu o možnostech a dobré praxi v oblasti integračních prvků, nastavení **výběrových kritérií** při administraci programů směrem k podpoře těchto prvků či aktivní role při **formování partnerství** různých subjektů na konkrétních projektech.

Tabulka č. 32 – Provázanost cílů ISÚ MAS LEADER - Loucko - možné synergie a potřebná zohlednění při realizaci jednotlivých cílů ve vztahu k cílům ostatním (Strategický cíl 1)

Naplněvaný cíl	Rozvoj podnikání a dostatek pracovních míst	
	Synergie	Zohlednění
Významné zlepšení hmotné infrastruktury	<ul style="list-style-type: none"> - Maximalizace pozitivní dopadů budování inženýrských sítí a komunikací na podnikání v regionu (rozšíření k podnikatelským objektům, zasíťování průmyslových zón) - Přizvání místních podnikatelů do výběrových řízení na budování místní infrastruktury vč. volnočasového zázemí - Podpora budování dopravní infrastruktury pro nemotorovou dopravu (využitelné pro cestovní ruch) - Podpora budování infrastruktury kolem významných turistických cílů (komunikace, parkovací místa apod.) - Investice do oprav a modernizace komunikací a související infrastruktury (např. parkoviště) na hlavních osách dojížděky do zaměstnání 	<ul style="list-style-type: none"> - Zohlednění dopadů úprav veřejných prostranství na místní podnikatele (např. parkovací místa před obchody) - Zvážení dopadů budování nové infrastruktury na náklady podnikatelů (např. poplatky za vodné a stočné) - Posouzení možných pozitivních i negativních dopadů větších projektů (např. sportovní hala) na místní podnikatele - Při investičním rozhodování o opravě komunikací: zohledňování jejich významu pro ekonomiku regionu - např. dojížděku do zaměstnání, využívání významnými zaměstnavateli apod.
	Konkurenceschopné zemědělství a zdravá krajina	

	Synergie	Zohlednění
	<ul style="list-style-type: none"> - Snižování negativních dopadů dopravy na životní prostředí při investicích do dopravní infrastruktury - Preference infrastrukturních projektů s pozitivním dopadem na čistoty ovzduší, povrchových i podpovrchových vod atd. 	<ul style="list-style-type: none"> - Zvážení dopadů budování nové infrastruktury a výstavby na krajinu a životní prostředí
Bohatý veřejný život		
	Synergie	Zohlednění
	<ul style="list-style-type: none"> - Podpora budování dopravní infrastruktury pro nemotorovou dopravu – využitelná pro volný čas - Investice do turistických volnočasových atraktivit, které mohou zároveň využívat občané na území MAS 	<ul style="list-style-type: none"> - Zohlednění dopadů úpravy veřejných prostranství na volnočasové zázemí, především parky a veřejnou zeleň - Zohlednění stavu a potřeb v oblasti volnočasové infrastruktury v daném místě při podpoře sportovního zázemí pro turisty - Při budování a modernizaci komunikací zohledňovat dopad na veřejná prostranství a bezpečnost chodců/ cyklistů
Kvalitní veřejné služby		
	Synergie	Zohlednění
	<ul style="list-style-type: none"> - Podpora modernizace a snižování energetické náročnosti objektů sloužících k poskytování zdravotnických a sociálních služeb - Podpora modernizace a snižování energetické náročnosti objektů škol a školek 	<ul style="list-style-type: none"> - Zohledňování potřeb veřejné dopravy při plánování investic do dopravní infrastruktury

Tabulka č. 31 – Provázanost cílů ISÚ MAS LEADER - Loucko - možné synergie a potřebná zohlednění při realizaci jednotlivých cílů ve vztahu k cílům ostatním (Strategický cíl 2)

Naplněný cíl	Významné zlepšení hmotné infrastruktury	
	Synergie	Zohlednění
Rozvoj podnikání a dostatek pracovních míst	<ul style="list-style-type: none"> - Veřejně prospěšné práce využívané ke zkvalitňování prostředí v obcích - Projekty sociálního podnikání zaměřené na údržbu veřejných prostranství - Revitalizace brownfieldů pro potřeby 	<ul style="list-style-type: none"> - Zohlednění dopadu podpory podnikání a investic na životní prostředí v obcích (např. riziko zvýšení nákladní dopravy)

	podnikání zlepšující vzhled obcí	
Konkurenceschopné zemědělství a zdravá krajina		
	Synergie	Zohlednění
	- Veřejně prospěšné práce využívané k péči o venkovskou krajinu	- Zohlednění dopadů investic do turistických atraktivit na kvalitu života v obcích (nároky na dopravu, parkování apod.) - Zohledňování dopadů podporovaných podnikatelských aktivit na ekologii a estetiku krajiny
Bohatý veřejný život		
	Synergie	Zohlednění
	- Podpora podnikatelských záměrů zlepšujících možnosti trávení volného času	--
Kvalitní veřejné služby		
	Synergie	Zohlednění
	- Projekty sociálního podnikání zaměřené na poskytování sociálních služeb - Poradenství klientům sociálních služeb v oblasti zaměstnanosti - Podpora podnikatelských záměrů kompenzujících nedostatečnou nabídku veřejných služeb	- Zohlednění vlivu podpory podnikatelského projektu na rozšíření a zkvalitnění nabízených služeb

Tabulka č. 32 – Provázanost cílů ISÚ MAS LEADER - Loucko - možné synergie a potřebná zohlednění při realizaci jednotlivých cílů ve vztahu k cílům ostatním (Strategický cíl 3)

Naplňovaný cíl	Významné zlepšení hmotné infrastruktury	
	Synergie	Zohlednění
Konkurenceschopné zemědělství a zdravá krajina	- Stabilizační a revitalizační zásahy v krajině zvyšující estetickou hodnotu prostředí v obcích	--
	Rozvoj podnikání a dostatek pracovních míst	
	Synergie	Zohlednění

	- Investice do lesnické infrastruktury s vedlejšími přínosy pro cestovní ruch (oprava cest, studánky, lavičky apod.) - Veřejně prospěšné práce využívané k péči o venkovskou krajinu	--
Bohatý veřejný život		
	Synergie	Zohlednění
	- Realizace úprav v krajině, které podporují aktivní trávení volného času (prostupnost krajiny, koupání, místa pro odpočinek apod.)	--

Tabulka č. 33 – Provázanost cílů ISÚ MAS LEADER - Loucko - možné synergie a potřebná zohlednění při realizaci jednotlivých cílů ve vztahu k cílům ostatním (Strategický cíl 4)

Naplňovaný cíl	Rozvoj podnikání a dostatek pracovních míst	
	Synergie	Zohlednění
	- Podpora pořádání veřejných akcí, které mají potenciál zvýšit atraktivitu regionu pro jeho návštěvníky	--
Konkurenceschopné zemědělství a zdravá krajina		
	Synergie	Zohlednění
Bohatý veřejný život	- Podpora spolků a neziskových organizací pečujících o venkovskou krajinu	--
Kvalitní veřejné služby		
	Synergie	Zohlednění
	- Podpora spolků a neziskových organizací v oblasti sociálních služeb a vzdělávání	--

Tabulka č. 34 – Provázanost cílů ISÚ MAS LEADER - Loucko - možné synergie a potřebná zohlednění při realizaci jednotlivých cílů ve vztahu k cílům ostatním (Strategický cíl 5)

Naplňovaný cíl	Významné zlepšení hmotné infrastruktury	
	Synergie	Zohlednění
Kvalitní veřejné služby	- Podpora vhodné kombinace investičních a tzv. měkkých projektů (zkvalitňování) v oblasti sociálního	- Zohlednění dopadu snížení dostupnosti veřejných služeb na zájem o bydlení v regionu

bydlení a sociálních služeb	
Rozvoj podnikání a dostatek pracovních míst	
Synergie	Zohlednění
<ul style="list-style-type: none"> - Přizpůsobení veřejné dopravy potřebám občanů vyjíždějícím za prací - Podpora mezisektorové spolupráce v oblasti ekonomiky - Podpora vzdělávacích a rekvalifikačních programů naplňujících na potřeby zaměstnavatelů - Podpora poradenství občanům zaměřené na uplatnění na trhu práce - Možnost vzniku nových pracovních míst v sociálních službách - Přizpůsobení podmínek veřejné dopravy také potřebám cestovního ruchu (víkendové spoje, možnost převozu kol atp.) 	<ul style="list-style-type: none"> - Posouzení dopadu snížení dostupnosti veřejných služeb na ekonomickou atraktivitu obce
Bohatý veřejný život	
Synergie	Zohlednění
<ul style="list-style-type: none"> - Podpora mezisektorové spolupráce v oblasti veřejného života a volnočasových aktivit 	--
Konkurenceschopné zemědělství a zdravá krajina	
Synergie	Zohlednění
<ul style="list-style-type: none"> - Podpora mezisektorové spolupráce v oblasti péče o krajinu 	--

Zdroje informací

[1] ČSÚ (ČESKÝ STATISTICKÝ ÚŘAD), 2013/2014: Územně analytické podklady
www.czso.cz/csu/redakce.nsf/i/csu_a_uzemne_analyticke_podklady

Zdroj: [1] ČSÚ, 2013

[2] ČSÚ (ČESKÝ STATISTICKÝ ÚŘAD), 2013/2014: Územně analytické podklady
www.czso.cz/csu/redakce.nsf/i/csu_a_uzemne_analyticke_podklady

Zdroj: [2] ČSÚ, 2014

[3] KRAJ VYSOČINA, 2013: Kartogramy pro území kraje, Oddělení územního plánování
<http://www.kr-vysocina.cz/dilci-kartogramy-pro-hospodarsky-pilir/ds-301811/archiv=0&p1=37754>

Zdroj: [3] Kraj Vysočina, 2013

[4] ÚP ČR (ÚŘAD PRÁCE ČR), 2014: Data dodaná MAS Pobočkou v Jihlavě

Zdroj: [4] ÚP ČR, 2014

[5] ČSÚ (ČESKÝ STATISTICKÝ ÚŘAD), 2014: Datové sady pro místní akční skupiny

Zdroj: [5] ČSÚ, 2014

[6] ČSÚ (ČESKÝ STATISTICKÝ ÚŘAD), 2014: Údaje ze Sčítání lidu, domů a bytů v letech 1991, 2001 a 2011

Zdroj: [6] ČSÚ SLDB, 2014,

[7] PRVK (PLÁN ROZVOJE VODOVODŮ A KANALIZACÍ), 2009: karty obce

<http://prvk.kr-vysocina.cz/>

Zdroj: [7] PRVK, 2009

[8] Dotazníkové šetření MAS Loucko, 2014

Zdroj: [8] MAS LEADER - Loucko, 2014

[9] Rozpočty obcí veřejně, www.rozpocetverejne.cz, 2014

Zdroj: [9] Rozpočty obcí, 2014

[10] Ústav zdravotnických informací a statistiky ČR, 2014

<http://www.uzis.cz/>

Zdroj: [10] ÚZIS, 2014

[11] MAS LEADER - Loucko, Strategie 2004

Zdroj: [11] MAS LEADER - Loucko, 2004

[12] MMJi, územně plánovací dokumentace

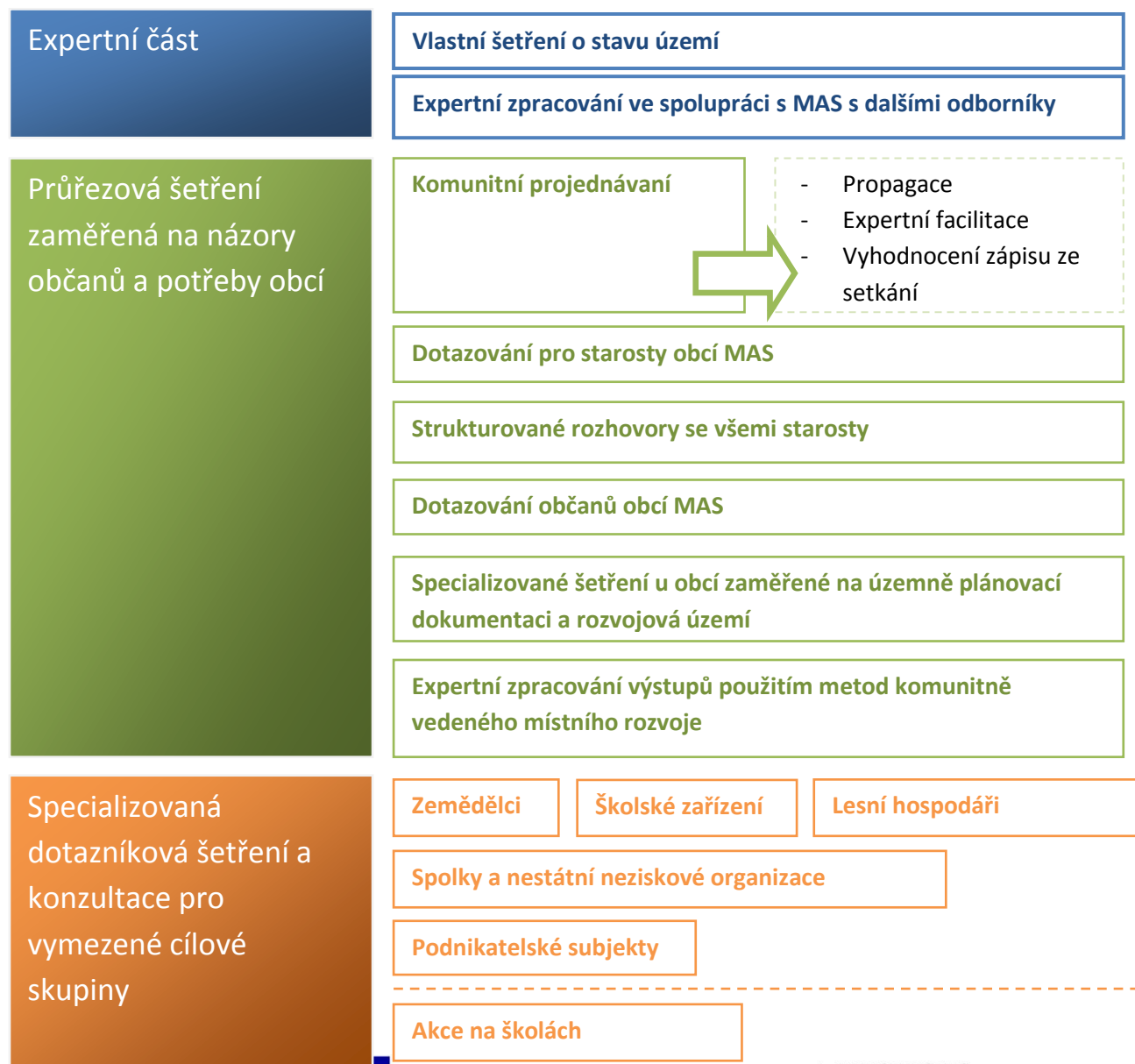
<http://www.jihlava.cz/uzemne-planovaci-dokumentace/ds-8915/archiv=0>

Zdroj: [12] Magistrát města Jihlavy

Přílohy

Příloha 1 – Zapojení komunity do vypracování strategie

Na níže uvedených schématech jsou znázorněny a specifikovány jednotlivé postupné kroky při přípravě ISÚ MAS LEADER – Loucko. První schéma zahrnuje všechny kroky a další tři schémata rozpracovávají 3 hlavní oblasti přípravy strategie. Páté schéma poskytuje dynamický pohled na přípravu ISÚ MAS LEADER – Loucko. Podklady k metodám komunitního projednávání strategie jsou uvedeny v příloze 3.



Expertní část

Vlastní šetření o stavu území

Vyhledávání a zpracování statistických dat o území (časové řady, aktuální údaje)

Vyhledávání a zpracování referenčních dat

Metodologické řízení (provázanost analýzy a navrhované části)

Zohledňování relevantních strategií

Aktualizace stavu sociálně vyloučených lokalit

Specialisté zpracovávající vymezené prioritní tematické okruhy

Průřezová šetření
zaměřená na názory
občanů a potřeby obcí

Komunitní projednávání

Veřejné projednání ISRÚ 2013-2014

- Luka nad Jihlavou, 2.5.2013, 18. 10. 2013
- Kamenice, 9.5.2013, 22.10.2013
- Kozlov, 16.5.2013, 30.10.2013
- Vysoké Studnice, 23.5.2013, 29.10.2013
- Bítovčice, 30.5.2013, 31.10.2013
- Velký Beranov, 6.6.2013
- Brtnice, 13.6.2013
- Puklice, 20.6.2013

Veřejné projednávání cílům rozvoje území

- Brtnice, 24.3.2014, 5.5.2014
- Vysoké Studnice, 25.3.2014, 6.5.2014
- Kozlov, 20.3.2014, 9.5.2014
- Bítovčice, 26.3.2014, 13.5.2014
- Kamenice, 21.3.2014, 15.5.2014
- Luka nad Jihlavou, 1.4.2014, 23.5.2014
- Puklice, 18.3.2014, 27.5.2014
- Velký Beranov, 25.3.2014, 12.6.2014

- Propagace
- Expertní
facilitace
- Vyhodnocení
zápisu ze
setkání

Dotazování pro starosty obcí
MAS

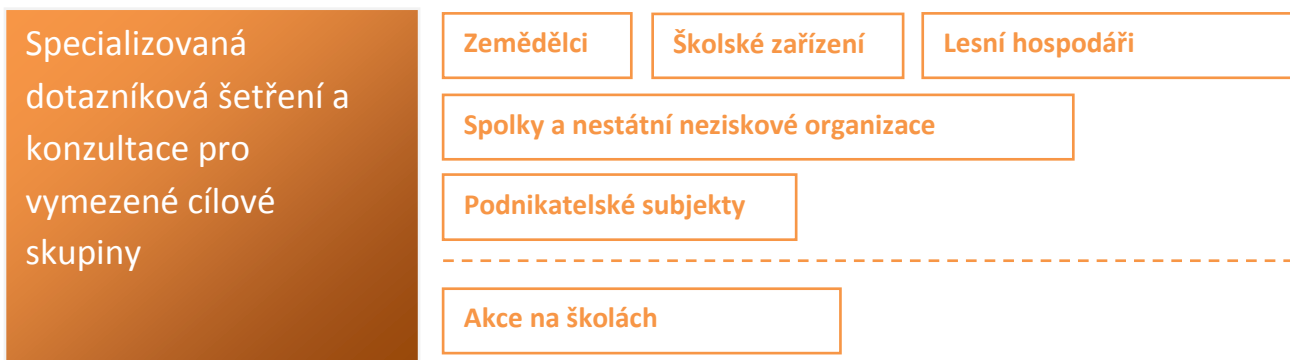
- Hodnocení stavu všech
rozvojových oblastí
- Zjišťování projektových záměrů

Strukturované rozhovory se starosty

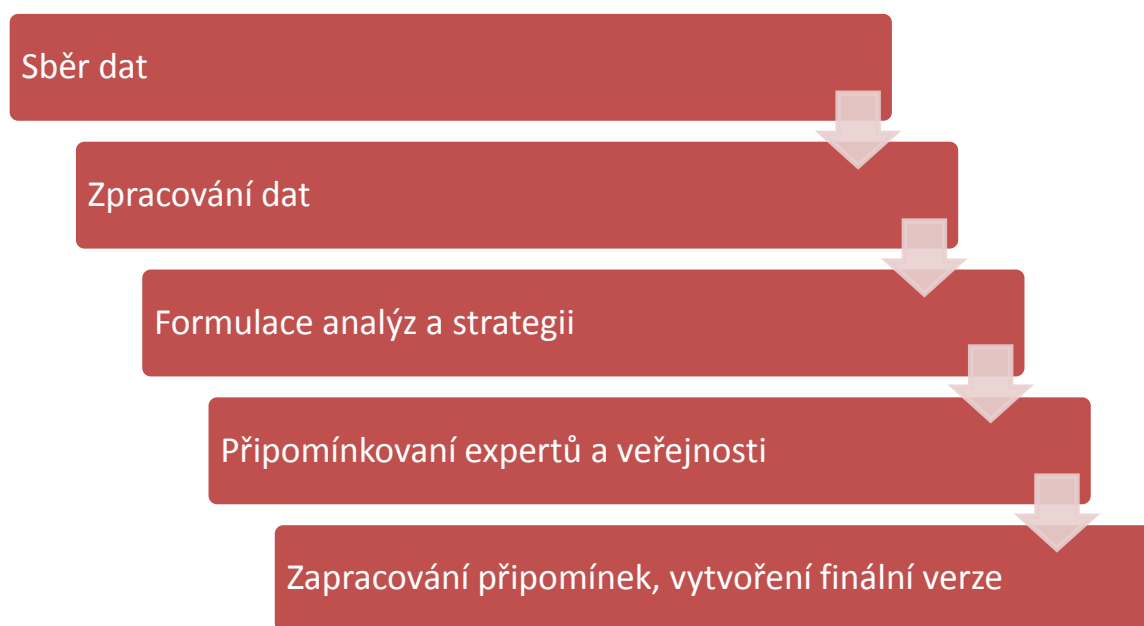
Dotazování občanů obcí MAS

Specializované šetření u obcí zaměřené na územně plánovací
dokumentaci a rozvojová území

Expertní zpracování výstupů použitím metod komunitně
vedeného místního rozvoje



Dynamický pohled na přípravu ISÚ MAS LEADER - Loucko



Příloha 2 – Investiční potřeby obcí MAS LEADER - Loucko pro období 2014 - 2020

Uvedené investiční potřeby jsou **pouze indikativním přehledem** a výsledkem mapování absorpční kapacity na území MAS. Zařazení těchto projektů do jakéhokoliv seznamu či výčtu konkrétních projektů v této strategii tyto projekty **nijak nezvýhodňuje** v přístupu k jakémukoliv financování z veřejných zdrojů. Jde o stav investičních potřeb naposledy aktualizovaný 30. 7. 2014.

Veřejné budovy

Obec	Investiční potřeba	Předpokl. termín realizace	Předpokl. náklady na realizaci v Kč
Byty ve vlastnictví obce			
Bítovčice	2 obecní byty: rekonstrukce střechy, výměna oken, zateplení, fasáda	2016- 2017	600 000
Brtnice	Bytové domy 210 a 507: obnova fasády, výměna oken a dveří, udržovací práce, rekonstr. Rozvodů	2015 – 2018	4 000 000
Brtnice	DPS 28, 203: rekonstrukce vnitřních prostor	2016 – 2018	2 500 000
Brtnice	Rekonstr. obytné části "vodárny": výměna oken, dveří, instalací, fasády	2014 – 2017	2 000 000
Brtnice	Budova obč. vybavenosti 73,378: výměna oken, rekonstr. topení, instalací, oprava dvorní části	2014 – 2017	1 100 000
Kamenice	obecní byty - výměna oken, zateplení a fasáda, výměna kotlů	2015 – 2019	2 000 000
Puklice	obecní byty - rekonstr oken,zateplení, fasáda, výměna kotle	2015-2020	3 500 000
Domovy pro seniory			
Brtnice	DPS Na Podmoklí 726: vnitř. Instalace o obnova schodiště, podlah apod, revitalizace zahrady	2014 – 2017	4 714 000
Kamenice	Domov stáří -24 hod péče - nová investice	2017 -2020	25 000 000
Kozlov	sociální byty pro mladé rodiny a seniory	Nespecifik.	2 500 000
Luka nad Jihlavou	DPS: rekonstr. fasády - zateplení, okna rekonstr. topení, oprava fasády, vnitřní údržba, rekonstr. Výtahu	2016-2017	3 500 000
Luka nad Jihlavou	sýpka: přestavba na denní stacionář	2014-2015	30 000 000
Velký Beranov	bývalá Filtana (majetek OÚ)- kompletní reknstrukce - střecha, soc zařízení, elektro, okna dveře, fasáda/např. sociální multifunkční zařízení vč. 2 bytů	2015 -2020	17 000 000
Hasičské zbrojnice vč. zázemí a vybavení			
Brtnice	Hasičská zbrojnice: rekonstr. fasády a úprava vnitřních prostor	2014 – 2015	500 000
Brtnice	SDH- nákup nového vozidla	2014 – 2020	2 500 000
Kamenice	Hasičská zbrojnice – rekonstr. střechy, výměna oken, zateplení, fasáda, obnova vozového parku	2015 – 2019	6 000 000
Velký Beranov	SDH - nové požární auto, činnost a vybavení klubovny, Ježkovo peklo – soutěž	2015 – 2018	2 500 000
Hospodářské budovy obcí			
Brtnice	Budova technické skupiny: rekonstr. vnitřních prostor dílny a dvora	2017 – 2018	2 000 000
Luka nad Jihlavou	hospodářský dvůr: oprava fasády	2018-2019	1 000 000
Vysoké Studnice	Budova bývalé moštárny, dnes sklad (brownfield): oprava podlahy, výměna oken	2015 -2017	200 000

Obec	Investiční potřeba	Předpokl. termín realizace	Předpokl. náklady na realizaci v Kč
Mateřské školy - nemovitosti a vybavení			
Luka nad Jihlavou	MŠ: zateplení, fasáda, rekonstr. soc. zařízení, rozšíření kapacity	2014-2015	6 500 000
Puklice	MŠ - nutno dovybavit, revitalizace dětského hřiště vč. dovybavení	2017-2020	250 000
Velký Beranov	mateřská škola - přípravná jídel, revitalizace zahrady vč. altánu	2015 -2020	1 300 000
Vysoké Studnice	Mateřská škola Studnička - dovybavování	2014-2020	50 000
Obecní úřady			
Brtnice	Radnice: Obnova a udržovací práce	2015 - 2016	1 200 000
Brtnice	D. Smrčné -bývalá budova OÚ: obnova fasády, výměna oken a dveří, rekonstr. rozvodů	2014 - 2019	600 000
Kamenice	DPS (22 bytů) a úřad městyse – rekonstr. střechy, výměna oken, zateplení, fasáda	2015 - 2016	8 000 000
Kozlov	Budova radnice a hasičské zbrojnice: zateplení včetně fasády, rekonstr. střechy	2017-2020	1 700 000
Velký Beranov	Obecní úřad s hasičskou zbrojnicí – soc. zařízení, bezbarierový přístup, spol. místnost - hasiči	2014 - 2018	900 000
Vysoké Studnice	Budova obecního úřadu + knihovna + dětská poradna: výměna oken	2015 - 2016	250 000
Základní školy - nemovitosti a vybavení			
Brtnice	ZŠ a MŠ: rekonstrukce sociálních zařízení, přístavba, výtah	2014 - 2015	3 000 000
Brtnice	ZŠ a MŠ - rozvoj a obnova materiálně technické základny (revitalizace zeleně, rekonstr. hřišť, dopravní hřiště, venkovní učebny)	2014 - 2017	10 000 000
Kamenice	ZŠ a MŠ: postupné dovybavování učeben, tělocvičny, revitalizace zeleně	2018-2020	1 500 000
Kozlov	ZŠ a MŠ: rekonstr. střechy, rekonstr. hydroizolace, zateplení vč. fasády	2014-2018	3 500 000
Kozlov	ZŠ a MŠ - zahrada: revitalizace zeleně, dovybavení herními prvky	2014-2019	550 000
Luka nad Jihlavou	ZŠ: rekonstrukce střechy, rekonstrukce chodeb, vnitř. instalací, topení	2015-2020	6 500 000
Puklice	ZŠ a MŠ - rekonstrukce střechy, rekonstrukce elektroinstalace soc. zařízení, podlahy, zateplení	2017-2020	5 000 000
Velký Beranov	ZŠ - soc. zařízení: rekonstrukce soc. zařízení, školní info centrum, rek šaten, rek cvičné kuchyně	2015 -2020	1 950 000
Zdravotní středisko			
Luka nad Jihlavou	Zdravotní středisko: rekonstrukce soc. zařízení, topení,...	2016-2020	1 500 000

Inženýrské sítě

Obec	Investiční potřeba	Předpokl. termín realizace	Předpokl. náklady na realizaci v Kč
Hasičské nádrže			
Vysoké Studnice	Požární nádrž: přestavba na "extenzivní" koupání	2017-2019	1 500 000
Kanalizace a ČOV			
Bítovčice	dešťová kanalizace: rekonstrukce stávající a dostavba nové	2016 - 2018	3 000 000
Brtnice	Příseka - vybudování ČOV a kanalizace	2014 - 2019	25 000 000
Brtnice	D. Smrčné a P. Lhota-vybudování ČOV a kanalizace	2015 - 2020	20 000 000
Brtnice	Střížov a Přímelkov -budování kanalizace a ČOV	2015 - 2020	15 000 000
Brtnice	Uhřínovice - výstavba kanalizace, napojení na ČOV Brtnice,	2015 - 2020	12 000 000
Brtnice	Dostavba kanalizační sítě	2015 - 2020	3 500 000
Kamenice	Vybudování čistírny odp. vod a kanalizace Řehořov a Kamenička	2016 - 2020	90 000 000
Kozlov	ČOV a kanalizace	2014 -2015	42 000 000
Kozlov	rekonstrukce dešťové kanalizace: rekonstrukce několika úseků (musí navazovat na výstavbu kanalizace)	2015-2016	3 500 000
Luka nad Jihlavou	ČOV Luka n Jihl a kanalizace: intenzifikace ČOV, rekonstrukce a opravy kanálů Řadů a ČS	2014-2020	10 000 000
Luka nad Jihlavou	napojení kanalizace Otín na ČOV Luka: dostavba kanalizace	2015 -2016	1 500 000
Puklice	ČOV a kanalizace - nová výstavba	2014-2015	100 000 000
Puklice	rekonstrukce a dostavba dešťové kanalizace - návaznost na stavbu kanalizace	2015-2016	3 000 000
Velký Beranov	ČOV a kanalizace - nová stavba	2014-2017	140 000 000
Vysoké Studnice	Kanalizace: rekonstrukce stávající a dostavba nové kanalizace	2015-2020	10 500 000
Optická síť			
Vysoké Studnice	internetová síť: stále probíhá rozšiřování optické části sítě	Nespecifik.	100 000
Stavební parcely vč. inženýrských sítí			
Bítovčice	plochy pro zástavbu dle ÚP: jednání s vlastníky - výkupy pozemků	Nespecifik.	Nespecifik.
Kamenice	Výstavba inženýrských sítí pro RD: ÚP jsou plochy Kamenice 10, Kamenička 3, Řehořov 2	2014 - 2020	12 000 000
Kozlov	v platném územním plánu jsou plochy na cca 30 rodinných domů	Nespecifik.	Nespecifik.
Puklice	V platném územním plánu jsou plochy vymezené pro zástavbu - výkup pozemků	Nespecifik.	Nespecifik.
Velký Beranov	N Domky- 22 bj, nová zástavba – tech. Infrastruktura: nová zástavba – tech. Infrastruktura	2016-2020	27 000 000
Vysoké Studnice	V platném územním plánu jsou plochy na cca 10 - 15 rodinných domů - výkup pozemků	2015-2020	Nespecifik.

Obec	Investiční potřeba	Předpokl. termín realizace	Předpokl. náklady na realizaci v Kč
Veřejné osvětlení			
Vysoké Studnice	veřejné osvětlení: potřebná výměna lamp, rekonstr. rozvodů vedení	2016-2017	300 000
Veřejný rozhlas			
Kozlov	Rekonstrukce a rozšíření místního rozhlasu (modernizace)	2015 - 2017	200 000
Luka nad Jihlavou	veřejný rozhlas - rozšíření Svatoslav	2015-2016	2 500 000
Velký Beranov	Rekonst. veřejného rozhlasu vč. místních částí	2014	2 100 000
Vysoké Studnice	veřejný rozhlas: část rozhlasu drátová, část bezdrátová, dokončit změnu	2014- 2018	200 000
Vodovody a vodní zdroje			
Bítovčice	VDJ a vodovod: rekonstrukce	2016 - 2020	1 000 000
Brtnice	Rekonstrukce úpravny vody stavební i technologická část	2015 - 2018	4 500 000
Brtnice	Panská Lhota - Budování vodovodu	2015 - 2020	3 000 000
Brtnice	Příseka - Budování vodovodu	2014 - 2018	2 400 000
Brtnice	Dostavba vodovodu, rozpásmování, 2tl pásmo	2014 - 2016	1 700 000
Brtnice	Napojení vrtu B4	2014 - 2015	1 500 000
Brtnice	D. Smrčné - prodloužení vodovodu, vyrovnávací tlaková stanice	2014 - 2015	500 000
Kamenice	rekonstrukce vodovodů, VDJ, zdroje	2014 - 2020	10 000 000
Kozlov	rekonstrukce vodovodu: v souběhu s výstavbou nové kanalizace	2015-2018	900 000
Luka nad Jihlavou	veřejný vodovod Luka n Jihl a Otín: oprava a rekonstrukce rozvodných řadů, VDJ,	2014-2020	4 000 000
Luka nad Jihlavou	veřejný vodovod Předboř, Svatoslav: nová výstavba včetně zdrojů	2015-2020	4 000 000
Puklice	VDJ a vodovodní řady, zdroj pitné vody - oprava, rekonstrukce a dostavba vodovod řadů	2015-2016	3 000 000
Velký Beranov	Rekonstr. Vodovodu - havarijní části	2015-2018	1 500 000
Vysoké Studnice	vodovod: postupná rekonstrukce	2015- 2019	300 000

Dopravní infrastruktura a veřejná prostranství

Obec	Investiční potřeba	Předpokl. termín realizace	Předpokl. náklady na realizaci v Kč
Cyklostezky, stezky pro pěší a kolečkové brusle			
Brtnice	Oprava a výstavba nových cyklotras	2015 - 2020	3 500 000
Luka nad Jihlavou	údržba a dostavba cyklotrasy v obci	2015 - 2017	1 000 000
Velký Beranov	Oprava a údržba cyklostezky	2015 -2020	300 000
Chodníky a veřejná prostranství			
Bítovčice	oprava místních komunikací: rekonstrukce povrchů	2018-2020	2 900 000
Bítovčice	oprava stávajících a budování nových chodníků: nová investice (z 90%)	2016-2020	1 500 000
Bítovčice	Oprava a údržba cyklotrasy	2015 -2020	500 000
Brtnice	Výstavba chodníku	2016 - 2017	Nespecifik.
Brtnice	Příseka - Dostavba chodníků	2014 - 2018	1 500 000
Kamenice	chodníky v Kamenici i místních částech - rekonstrukce a dostavba	2015 - 2020	10 000 000
Kozlov	rekonstrukce místních komunikací: nové povrchy, nájezdy - po vybudování kanalizace	2016-2020	2 700 000
Kozlov	rekonstrukce opěrné zdi podél komunikace: havarijní stav	2015-2018	3 000 000
Kozlov	chodníky: rekonstrukce a dostavba	2016-2019	1 700 000
Luka nad Jihlavou	chodníky: rekonstrukce a dostavba nových ulic Školní směr Otín	2014-2020	10 000 000
Puklice	chodníky - oprava a dostavba, úprava vjezdů	2015-2020	5 000 000
Velký Beranov	Chodníky: oprava a rekonstrukce	2015 - 2020	1 700 000
Vysoké Studnice	kamenný taras na návsi: celková revitalizace náměstí včetně dostavby chodníků, osvětlení	2015-2018	1 500 000
Vysoké Studnice	Oprava místních komunikací: nezpevněné povrchy, potřeba zpevnit	2015-2020	800 000
Vysoké Studnice	Oprava a dovybudování chodníků: havarijní stav, nutná výměna dlažby i obrubníků, nové vpustě	2015-2020	1 800 000
Místní komunikace			
Brtnice	rekonstrukce stávajícího mostku	2015 - 2018	2 500 000
Brtnice	nový mostek pro pěší	2015 - 2018	2 000 000
Brtnice	výstavba parkoviště v nové zástavbě	2015 - 2018	1 500 000
Brtnice	Jestřebí - Rekonstrukce silnice	Nespecifik.	Nespecifik.
Brtnice	IS NIVA (27 RD) - zasíťování, komunikace	2014 - 2016	17 032 000
Kamenice	oprava místních komunikací v městyse - havarijní stav (po budování kanalizací)	2015 - 2020	10 000 000
Kamenice	oprava komunikací v místních částech-Kamenička, Řehořov, Vržanov - rekonstrukce povrchů	2014 - 2016	3 000 000
Luka nad Jihlavou	rekonstrukce místních komunikací	2015 - 2020	2 500 000
Puklice	Rekonstrukce komunikace 3. tř. - oprava a údržba	Nespecifik.	Nespecifik.
Puklice	rekonstrukce místních komunikací -rekonstrukce a dostavba	2015-2020	10 000 000
Velký Beranov	Silnice ve správě obce: havarijní stav	2016 - 2020	1 700 000

Obec	Investiční potřeba	Předpokl. termín realizace	Předpokl. náklady na realizaci v Kč
Nádraží a zastávky			
Luka nad Jihlavou	autobusové zastávky: zřízení dvou nových zastávek	2015-2020	4 500 000
Vysoké Studnice	Autobusová zastávka: výměna oken, nátěry dřevěných konstrukcí	2015 -2016	100 000
Vysoké Studnice	Výstavba čekárny směr Brno	2015-2020	500 000
Zařízení pro komunální odpad			
Brtnice	Vybudovat technický a manipulační dvůr	2014 - 2016	4 000 000
Kozlov	kontejnery na tříděný odpad: obnova a rozšíření	2015-2018	150 000
Luka nad Jihlavou	Sběný dvůr - rozšíření kapacity	2015-2017	2 000 000
Puklice	Sběr tříděného odpadu - realizujeme, nové kontejnery	2015 - 2020	100 000

Obnova památek

Obec	Investiční potřeba	Předpokl. termín realizace	Předpokl. náklady na realizaci v Kč
Oprava památek			
Bítovčice	kaple: rekonstr. střechy, nová fasáda, rekonstrukce topení	2014-2015	300 000
Bítovčice	Místní křížky u cest	2016 -2019	150 000
Brtnice	Měšťanský dům (kult Památka): obnova fasády a rozvodů	2014 - 2018	3 000 000
Brtnice	Restaurování kamenných kašen (kultp) - 4 města a 2 práv osoba	2014 - 2020	2 000 000
Brtnice	Rodný dům J Hofmanna (kult památka): revitalizace památkové budovy a budov ve dvorní části	2016	1 500 000
Brtnice	Budova kaple P. Marie Pomocné + dva byt prostory	2015 - 2020	1 500 000
Brtnice	Zámecký kostel- rekonstrukce vyhlídkové věže, obnova varhan	2015 - 2017	1 300 000
Brtnice	Budova pečovatelské služby 374 (kultpamátka): rokonstrukce interiéru a instalací	2014 - 2015	1 200 000
Brtnice	Revitalizace hřbitovů (kult památka)	2015 - 2020	1 000 000
Brtnice	Restaurování votivních sloupů	2014 - 2020	800 000
Brtnice	Rekonstrukce kaple sv. Floriana	2016 - 2020	500 000
Brtnice	Restaurování soch na dvou barokních mostech (kultpam)	2014 - 2020	400 000
Kamenice	Kašny - nám Kamenice, 2 ks - rekonstrukce	2014 - 2015	400 000
Kamenice	Kaple sv. Anny, kaplička sv. Cyrila a Metoděje, kapličky sv. Antonína, kaplička sv. Marka	2014 - 2020	Nespecifik.
Kamenice	Starý hřbitov u kostela	2014 - 2020	Nespecifik.
Kamenice	Kamenická tvrz	2014 - 2020	Nespecifik.
Kamenice	Kostel Sv. Jakuba Většího	2014 - 2020	Nespecifik.
Kozlov	Oprava křížků	2015 - 2019	150 000
Luka nad Jihlavou	tělocvična: rekonstr. střechy, oprava fasáda, sochy, topná tělesa	2017-2018	10 500 000
Luka nad Jihlavou	Boží muka, kamenný kříž u kostela, socha sv. Jana Nepomuckého, památníky obětím 1.a2. sv. války	2015 -2020	250 000

Obec	Investiční potřeba	Předpokl. termín realizace	Předpokl. náklady na realizaci v Kč
Oprava památek			
Puklice	kaplička Studénky - nová hydroizolace	2015-2017	1 000 000
Puklice	kostel Petrovice + hřbitov - havarijní stav - střecha, fasáda, revitalizace zeleně	2015-2020	3 500 000
Puklice	Boží muka - oprava	2016-2017	350 000
Puklice	židovský hřbitov, hřbitov Puklice - revitalizace zeleně	2016-2017	800 000
Velký Beranov	Oprava Božích muk 12ks , kaplička Na Bradle - rekonstrukce	2017-2019	900 000
Vysoké Studnice	3 kaple na hřbitově: odvětrání, nátěry šindelových střech	2015- 2017	650 000
Vysoké Studnice	Budova bývalé márnice, dnes zázemí pro hrobníka a sklad: oprava vrat, vnitřní omítky, elektrorozvody	2015- 2017	300 000
Vysoké Studnice	kostel: nátěry šindelové střechy, úprava horního patra věže na vyhlídku	2015-2018	500 000
Vysoké Studnice	socha sv. Jana Nepomuckého: "lehká" oprava-péče restaurátora	2015-2020	160 000
Vysoké Studnice	socha vojáka: obnova písma, odstranění mechu	2017-2019	100 000
Vysoké Studnice	Ohradní zeď hřbitova: nyní prováděna oprava "nové" části, nutná oprava památkové chráněné části	2016-2020	950 000

Zázemí pro volný čas

Obec	Investiční potřeba	Předpokl. termín realizace	Předpokl. náklady na realizaci v Kč
Dětská hřiště			
Bítovčice	Dětské hřiště: úprava a dovybavení cvičebními prvky	2015-2016	150 000
Kamenice	Dětská hřiště - 5 ks - rekonstrukce a doplnění herními prvky	2014 - 2016	3 000 000
Luka nad Jihlavou	úprava veř. prostranství Hlavatice: výstavba dětského hřiště vč. cvičebních prvků, výstavba hracích ploch - volejbal,	2015-2016	5 500 000
Puklice	Dětské hřiště - zcela chybí	2015-2017	1 000 000
Kulturní domy a sokolovny			
Brtnice	Kino: Rekonstrukce elektroinstalace	2014 - 2016	1 300 000
Brtnice	Přímělkov - kulturní dům: obnova fasády, výměna oken a dveří, rekonstr. rozvodů	2015	300 000
Kamenice	Současný stav a plány Sokolovna (vlastník T Sokol) - výměna oken, zateplení a fasáda, vnitřní úpravy	2016-2020	8 000 000
Kamenice	TJ Sokol Kamenice: rekonstrukce soc. zařízení, vybavení cvičebním nářadím atd.	2016-2018	1 500 000
Kozlov	Kulturní dům: rekonstr. střechy, rekonstr. elektroinstalace, rekonstr. Podlahy	2015-2020	4 000 000
Kozlov	Víceúčelová budova (knihovna, ..): rekonstr. střechy, rekonstr. topení atd.	2015-2020	650 000
Luka nad Jihlavou	kino: kompletní rekonstrukce -okna, fasáda, střecha, soc. zařízení elektroinstalace	2015-2018	10 000 000
Luka nad Jihlavou	sokolovna: rekonstrukce soc. zařízení, podlahy, elektroinstalace, ---	2015-2019	3 500 000

Obec	Investiční potřeba	Předpokl. termín realizace	Předpokl. náklady na realizaci v Kč
Kulturní domy a sokolovny			
Velký Beranov	Kulturní dům - výměna vchod dveří, rekonstrukce střechy	2014	1 200 000
Vysoké Studnice	Budova bývalé hasičské zbrojnice: kompletní rekonstrukce a přestavba na hasičské muzeum	2015 -2020	2 500 000
Vysoké Studnice	Budova hostince: provedení hydroizolace, oprava podlahy, větrání	2015- 2017	900 000
Muzea a zázemí pro návštěvníky			
Brtnice	Sýpka: přestavba na regionální muzeum, výstavní plochy	2015 - 2018	50 000 000
Brtnice	Infocentrum: rekonstrukce budovy a topení	2016	2 500 000
Luka nad Jihlavou	Muzeum: rekonstrukce a údržba,	2014 - 2020	1 000 000
Naučné stezky			
Bítovčice	Naučná stezka "Údolím radosti" vč. brožury	2015 -2020	500 000
Brtnice	úprava vycházkových tras včetně značení	Nespecifik.	350 000
Kamenice	Investice do naučné stezky "Vržanov - Prosenka"	2015-2020	200 000
Kamenice	Naučná stezka "Bílá hora" - vybudování	2015-2020	200 000
Kozlov	Nutné obnovení cest Kozlov - Loudilka, Kozlov - Vysoké Studnice (vycházková trasa)	2016-2020	1 200 000
Luka nad Jihlavou	Naučné stezky po okolí obce vč. Brožur	Nespecifik.	Nespecifik.
Puklice	Vybudování naučné stezky po okolí obce vč brožury	2018 -2020	200 000
Vysoké Studnice	Vycházková trasa Bukovec směr Kozlov (stará polní cesta): obnova polní cesty, úprava zeleně, osazení mobiliáře	2016-2019	1 500 000
Vysoké Studnice	Vybudování rozhledny na Pahorku (na Babyloně?)	2016 -2020	400 000
Vysoké Studnice	Vybudování naučné stezky Křížem krážem po křížích	2016-2020	300 000
Vysoké Studnice	Dovedení turisticky značené trasy	2016 -2020	300 000
Sportoviště vč. zázemí			
Bítovčice	Fotbalové hřiště a zázemí: obnova povrchu a rozšíření na víceúčelové hřiště, zastřešení tribuny	2014-2016	500 000
Bítovčice	Areál volno aktivit (areál bývalé vodárny): úprava a dovybavení cvičebními prvky	2014 - 2018	1 500 000
Bítovčice	Venkovní posilovna pro seniory: nová investice	2015-2018	100 000
Bítovčice	Skate-park: nová investice	2018-2019	150 000
Brtnice	Přestavba sportovně relaxační zóny- přírodní koupaliště, běžkaři, inline trasy	2015 - 2020	5 000 000
Brtnice	Lyžařský vlek- prodloužení sjezdovky, rekonstrukce budovy	2015 - 2018	5 000 000
Brtnice	Příseka - Výstavba areálu pro požární sport	2015 - 2018	900 000
Kamenice	Fotbalové hřiště a zázemí včetně sportovní plochy pro hasiče - úprava povrchů, rekonstrukce zázemí, rozšíření zázemí	2015 - 2020	10 000 000
Kamenice	skate park - vybudování	2015 - 2020	10 000 000
Kamenice	SK Kamenice: obnova vybavení, nové branky, rekonstrukce šaten	2015-2017	2 000 000
Kozlov	Fotbalové hřiště a zázemí: rekonstr. stávající šatny- okna, zateplení, rekonstr. Střechy	2015-2018	800 000
Kozlov	víceúčelové hřiště: dostavba a dovybavení	2018	700 000
Kozlov	venkovní fitness centrum: rozšíření a dovybavení	2018	150 000

Obec	Investiční potřeba	Předpokl. termín realizace	Předpokl. náklady na realizaci v Kč
Kulturní domy a sokolovny			
Luka nad Jihlavou	koupaliště: kompletní rekonstrukce -bazén, soc. zařízení	2014-2015	20 000 000
Luka nad Jihlavou	minigolf, bowling: dovybudování pod střechou hospodářského dvora	2015-2018	7 000 000
Luka nad Jihlavou	dirt park: nová výstavba po etapách	2014-2016	2 000 000
Luka nad Jihlavou	lanové centrum	2015 -2016	800 000
Luka nad Jihlavou	fitness prvky pro seniory	2014	100 000
Luka nad Jihlavou	fotbal. Hřiště -rekonstrukce tribuny, nástavba kabin	2015-2018	2 500 000
Luka nad Jihlavou	tepelná čerpadla - instalace na koupališti vi. rekonstr. koupaliště	Nespecifik.	Nespecifik.
Puklice	ZŠ- výstavba nové tělocvičny	2017-2020	20 000 000
Puklice	Fotbalové hřiště a zázemí (šatny,) - rekonstrukce plochy a rozšíření, objektů	2015-2018	1 500 000
Puklice	hokejové hřiště - rekonstrukce	2018	500 000
Velký Beranov	revitalizace návsi - cvičné stroje, zeleň, zádlážba,	2015-2017	400 000
Velký Beranov	Nové víceúčelové nové hřiště - N. Domky	2015-2016	1 500 000
Velký Beranov	multifunkční hřiště u ZŠ - rekonstrukce a rozšíření	2017-2019	4 000 000
Velký Beranov	TJ Družstevník – rekonstr, tribuny vč. Zastřešení, dlažba, oplocení, závlahové zařízení	2016-2018	2 350 000
Vysoké Studnice	Fotbalové hřiště a zázemí: chybí zázemí, převýšení 3m	2015- 2017	660 000
Vysoké Studnice	Cvičební prvky pro dospělé a mládež	2016	180 000
Vysoké Studnice	Víceúčelové hřiště - tenis, volejbal, košíková	2016-2017	1 600 000
Vysoké Studnice	Výletišťe - osazení laviček po obci: mělo by sloužit pro venkovní společenské akce- jeviště, hlediště..	2018-2020	500 000
Vysoké Studnice	Geopark: izolační zeleň mezi obcí a zemědělským areálem s geologickou expozicí	2015-2019	1 000 000
Veřejná zeleň			
Bítovčice	založení nového hřbitova (vč. stavebních úprav)	2017-2020	500 000
Brtnice	Kláštevní zahrada: oprava ohradní zdi	2015 - 2018	800 000
Brtnice	Klášteř: revitalizace zeleně a úprava parkovacích ploch	2015	1 500 000
Brtnice	Revitalizace náměstí- předláždění, mobiliář	2014 - 2020	5 000 000
Brtnice	Revitalizace anglické zahrady	2015 - 2019	1 500 000
Brtnice	Komárovice - Revitalizace zeleně, úprava okolí KD, hřiště	2015	100 000
Brtnice	Hřbitovy- přístavba urnového háje	2015 - 2020	2 000 000
Kozlov	revitalizace zeleně v obci: provádí se částečně	2014-2020	800 000
Luka nad Jihlavou	Revitalizace zeleně a lesoparků	2014 - 2020	2 000 000
Puklice	revitalizace zeleně v obci a místních částech - následovat po výstavbě kanalizace	2016-2018	1 500 000
Vysoké Studnice	Izolační zeleň mezi obcí a zemědělským podnikem: na obecním pozemku geopark, na soukromém les (smíšený)	2016-2020	700 000

Ekonomika regionu

Obec	Investiční potřeba	Předpokl. termín realizace	Předpokl. náklady na realizaci v Kč
Průmyslové zóny			
Brtnice	Vybudování průmyslové zóny	2014 - 2017	Nespecifik.
Luka nad Jihlavou	Budování průmysl. zóny - směr Otín	2014 - 2020	1 500 000
Marketing regionu			
Kamenice	Kamenice - historie a současnost	2015 - 2020	100 000
Vysoké Studnice	Geocatching	Nespecifik.	Nespecifik.
Farmářské trhy			
Luka nad Jihlavou	farmářské trhy - podpora startu aktivity	Nespecifik.	Nespecifik.

Péče o krajinu

Obec	Investiční potřeba	Předpokl. termín realizace	Předpokl. náklady na realizaci v Kč
Ekologické a stabilizační úpravy v krajině			
Kamenice	Myslivecké sdružení: údržba lesů, osazování pachových zábran podél silnic	2014-2020	600 000
Kozlov	MS Kozlov - posedy, krmelce, pachové zábrany	2014 - 2020	100 000
Luka nad Jihlavou	Zalesňování	Nespecifik.	2 000 000
Luka nad Jihlavou	MS Luka nad Jihlavou - křovinořezy, posedy, krmelce, pachové zábrany	2014 - 2020	300 000
Velký Beranov	Lesy - 1 ha: výsadba a následná péče	2015-2020	Nespecifik.
Velký Beranov	Výstavba poldrů "Bradlo - Pod Hliníkem"	2016 - 2018	18 000 000
Vysoké Studnice	MS Pahorek - křovinořezy, posedy, krmelce, pachové zábrany	2014 - 2020	100 000
Odbahnění a revitalizace rybníků			
Brtnice	Revitalizace Zámeckého rybníku- úprava odtokových poměrů	2015 - 2018	2 500 000
Brtnice	Revitalizace rybníka U Křížku	2015 - 2020	500 000
Kamenice	rybníky - odbahnění, rekonstrukce hrází	2016-2018	6 000 000
Kozlov	odbahnění rybníků	2017-2019	3 600 000
Luka nad Jihlavou	revitalizace rybníků - "Hostinky" Nad kopečkem"	2014 -2019	1 600 000
Puklice	odbahnění rybníku ve Studénkách (po přívalových deštích úplně zanesený)	2016-2019	3 500 000
Velký Beranov	Odbahnění rybníků	2015-2020	6 000 000
Polní cesty			
Bítovčice	obnova lesních a polních cest (také za účelem obnovy vycházkových tras)	Nespecifik.	Nespecifik.
Brtnice	Oprava starých lesních cest	2015 - 2020	5 700 000
Kamenice	Oprava lesních cest a polních cest	2015 - 2020	6 000 000

Kozlov	Oprava lesních cest	2017-2020	450 000
--------	---------------------	-----------	---------

Obec	Investiční potřeba	Předpokl. termín realizace	Předpokl. náklady na realizaci v Kč
Polní a lesní cesty			
Luka nad Jihlavou	Oprava lesních a polních cest	2014 - 2018	2 000 000
Puklice	Oprava a obnova lesních a polních cest - obnova cest dnes zoraných nebo zarostlých	2015-2020	2 000 000
Velký Beranov	oprava lesních cest	Nespecifik.	Nespecifik.
Vysoké Studnice	Opravy lesních cest	2014-2020	960 000
Vysoké Studnice	Opravy polních cest	2014-2020	180 000
Protipovodňová opatření			
Brtnice	Budování poldrů- protipovodňová opatření	2014 - 2015	400 000
Kozlov	úprava Kozlovského potoka - intravilán obce: oprava a zpevnění břehů	2014- 2020	2 000 000

Podpora spolků a veřejného života

Obec	Investiční potřeba	Předpokl. termín realizace	Předpokl. náklady na realizaci v Kč
Pořízení techniky a vybavení pro činnost spolků			
Kozlov	Sbor dobrovolných hasičů: dovybavení požární technikou	Nespecifik.	2 500 000
Vysoké Studnice	Činnost SHD: obnova a dovybavení požární techniky	2014-2020	600 000
Zázemí pro činnost spolků			
Velký Beranov	Výstavba klubovny pro modeláře - chybí prostory pro činnost (vybavení už je kompletní)	Nespecifik.	Nespecifik.
Velký Beranov	Drobní chovatelé - výstavní prostory a vybavení (klece)	2015 - 2017	50 000
Každoroční podpora spol. a kult. akcí			
Bítovčice	Každoroční podpora spol. a kult. Akcí	2014 - 2020	100 000
Brtnice	Každoroční podpora spol. a kult. Akcí	2014 - 2020	1 500 000
Kamenice	Každoroční podpora spol. a kult. Akcí	2014 - 2020	1 500 000
Kozlov	Každoroční podpora spol. a kult. Akcí	2014 - 2020	200 000
Luka nad Jihlavou	Každoroční podpora spol. a kult. Akcí	2014 - 2020	1 500 000
Puklice	Každoroční podpora spol. a kult. Akcí	2014 - 2020	300 000
Velký Beranov	Každoroční podpora spol. a kult. Akcí	2014 - 2020	300 000
Vysoké Studnice	Podpora volnočasových aktivit mládeže: spolupráce s Pampeliškou a spolky	2014-2020	600 000
Vysoké Studnice	Každoroční podpora spol. a kult. Akcí	2014 - 2020	50 000
Pořádání vzdělávacích akcí pro veřejnost			
Kozlov	kurzy počítačů pro seniory	Nespecifik.	50 000

Veřejné služby

Obec	Investiční potřeba	Předpokl. termín realizace	Předpokl. náklady na realizaci v Kč
Prevence negativních sociálních jevů			
Luka nad Jihlavou	Rozšíření kamerového systému	2014-2020	150 000
Puklice	Podpora volnočasových aktivit mládeže - spolupráce se ZŠ, spolky	2015 -2020	50 000
Puklice	Instalace kamer v obci	2015-2016	150 000

Příloha 3 – Podklady k metodám zapojení komunity do přípravy strategie

- Dotazník pro **občany** – „Zjišťování potřeb obcí LEADER – Loucko“
Cílem dotazníku bylo získat informace co vnímají co obec má a coby bylo dobré mít, čili co chybí
- Dotazník pro **žáky základních škol** – „Zjišťování potřeb obcí LEADER – Loucko“
Cílem dotazníku bylo získat informace co vnímají, že obec má a coby bylo dobré mít, čili co chybí
- **Dotazník pro starosty:** „Získejte zdroje pro projekt Vaší obce“
Cílem dotazníku není zjistit pouze rozvojové potřeby, ale zmapování aktuálního stavu, co funguje dobře, co je v pořádku,....
- Dotazník - **informace k územnímu plánování a území obce**
Cílem dotazníku bylo získat informace o platném územním plánu a jeho aktualizacích
- Dotazník zjišťující potřeby **podnikatelů**
Cílem dotazníku bylo získat základní informace o počtu zaměstnanců, o překážkách v podnikání, jakou podporu v podnikání očekávají,....
- Dotazník zjišťující potřeby **zemědělců**
Cílem dotazníku bylo získání informací o potřebách zemědělců
- Dotazníky zjišťující potřeby **spolků a dalších neziskových organizací**
Cílem dotazníku bylo získat informace o činnosti, co funguje dobře, co špatně a plány na následující roky
- Dotazník zjišťující potřeby **škol** a názory jejich pracovníků
Cílem dotazníku bylo získat informaci např. co je důležité pro kvalitní vzdělávání, pro rozvoj a zajištění kvalitního vzdělávání, projektové záměry,...
- Dotazník zjišťující potřeby **majitelů lesů a lesních hospodářů**
Cílem dotazníku bylo získat informace, do které oblasti je nutné investovat, kam nemá cenu investovat,

Příloha 4 – Vývoj počtu obyvatel v obcích a jejich místních částech na území MAS LEADER - Loucko v letech 1991, 2001 a 2011

Obec	Místní část	1991	2001	2011	% změna: r. 2011 oproti r. 1991	Absolutní změna mezi r. 2011 a r. 1991
Bítovčice	-	407	399	434	6,6%	27
Brtnice	-	3 592	3 656	3 732	3,9%	140
	Brtnice	2 265	2 351	2 409	6,4%	144
	Dolní Smrčné	108	94	89	-17,6%	-19
	Jestřebí	143	141	133	-7,0%	-10
	Komárovice	81	70	75	-7,4%	-6
	Malé	42	38	44	4,8%	2
	Panská Lhota	225	229	226	0,4%	1
	Přímělkov	132	123	128	-3,0%	-4
	Příseka	221	241	234	5,9%	13
	Střížov	311	304	325	4,5%	14
	Uhřínovice	64	65	69	7,8%	5
Kamenice	-	1 924	1 768	1 861	-3,3%	-63
	Kamenice	1 393	1 268	1 332	-4,4%	-61
	Kamenička	169	166	178	5,3%	9
	Řehořov	282	271	291	3,2%	9
	Vržanov	80	63	60	-25,0%	-20
Kozlov	-	434	450	453	4,4%	19
Luka nad Jihl.	-	2 335	2 480	2 691	15,2%	356
	Luka nad Jihlavou	2 164	2 302	2 525	16,7%	361
	Otín	113	117	99	-12,4%	-14
	Předboř	20	16	27	35,0%	7
	Svatoslav	38	45	40	5,3%	2
Puklice	-	697	732	769	10,3%	72
	Petrovice	7	6	5	-28,6%	-2
	Puklice	540	575	608	12,6%	68
	Studénky	150	151	156	4,0%	6
Velký Beranov	-	1 077	1 192	1 307	21,4%	230
	Bradlo	40	40	50	25,0%	10
	Jeclov	18	30	48	166,7%	30
	Velký Beranov	1 019	1 122	1 209	18,6%	190
Vysoké Studnice	-	330	339	386	17,0%	56
Celkem		10 796	11 016	11 633	7,8%	837

Příloha 5 – Podklady k metodám zapojení komunity do vypracování strategie

Výsledky jednotlivých dotazníkových šetření jsou uloženy na MAS LEADER – Loucko.

Jejich výsledky jsou zpracovány do SWOT – analýz a jednotlivých specifických cílů strategie

Zápisy z komunitního projednávání jsou uloženy na MAS LEADER – Loucko.

Jako VZOR uvádíme přílohy zápisů z komunitního projednávání města Brtnice :

- *Zápis ze dne 13. 6. 2013*
- *Zápis ze dne 6.11. 2013*
- *Záznam z osobního pohovoru ze dne 24. 3.2014*
- *Záznam z osobního pohovoru ze dne 5. 5. 2014*

IČO 26661161

nám. 9. května 675, 588 22 Luka nad Jihlavou

www.leader-loucko.cz, e-mail: info@leader-loucko.cz

ZÁPIS

Registrační číslo projektu: 13/018/34100/563/000047
Název projektu: Nejen bydlet, ale pracovat a žít
Typ akce/číslo akce: 13/018/34100/563/000047-7
Název akce: Známe svou obec?
Místo a datum konání akce: Brtnice, kulturní dům, 13.6.2013, 17:00 hod.

- Zahájení – představení MAS LEADER – LOUCKO**, vznik, historie, dosavadní činnost, současné projekty (Kovářství včera a dnes, Chuť a vůně domova, S nůši do světa řemesel)
- Integrovaná strategie rozvoje území** pro období 2014 - 2020– vysvětlení, co to je, k čemu je potřeba, postupy jejího vzniku, vysvětlení principů komunitního plánování
- Řízená diskuze** k jednotlivým úsekům života města (výstavba ve městě, školství, tělovýchova, kultura, památky, životní prostředí, spolky, podnikatelé, neziskové organizace, obchody a služby, rozvoj turistiky, propagace obce) – sesbírány základní informace
- Distribuce dotazníků** – zahájena distribuce dotazníků mezi občany obce, informace k vyplňování a sběru (odevzdávat nejpozději do 30. 6. 2013 paní místostarostce Miroslavě Švaříčkové)
- Dotazy ze strany účastníků setkání** – vlastní fungování MAS, způsob získávání finančních prostředků z MAS, dotazy z jakých fondů bude moci čerpat samotná MAS a dále dotazy na možnost financování konkrétních projektů – rekonstrukce a oprava památkově chráněných objektů, dofinancování kulturních akcí, čerpání dotací místními podnikateli.

Zapsala Zdenka Švaříčková



PROGRAM F

Evropský zemědělský fond pro rozvoj venkova: Evropa investuje do venkovských oblastí

LEADER – LOUCKO, občanské sdružení

IČO 26661161

nám. 9. května 675, 588 22 Luka nad Jihlavou



ZÁPIS

Registrační číslo projektu: 13/018/34100/563/000047
Název projektu: Nejen bydlet, ale pracovat a žít
Typ akce/číslo akce: 13/018/34100/563/000047-7
Název akce: Známe svou obec?
Místo a datum konání akce: Brtnice, sál kina 6.11. 2013, 19:00 hod.

1. **Zahájení – představení MAS LEADER – LOUCKO**, vznik, historie, dosavadní činnost, současné projekty (Kovářství včera a dnes, Chuť a vůně domova, S nůši do světa řemesel)

Na tyto projekt bude navazovat v roce 2014 další projekt pod názvem „Integrovaná strategie území MAS LEADER – Loucko pro období 2014 – 2020“.

2. **Integrovaná strategie rozvoje území** pro období 2014 - 2020– vysvětlení, co to je, k čemu je potřeba, postupy jejího vzniku, vysvětlení principů komunitního plánování

3. **Účastníci setkání** - obyvatelé města Brtnice, zástupci všech místních částí. Na začátku setkání bylo promítnuto shrnutí dotazníkového šetření v Brtnici. Následně bylo k jednotlivým bodům diskutováno. Postupně byly doplňovány jednotlivé kapitoly dotazníků od přítomných zástupců. Byly doplňovány do sumáře dotazníkového šetření. Z tohoto dotazníkového šetření doplněného o další požadavky bude zpracován zásobník projektů. Zástupci jednotlivých místních částí vytvořili pracovní skupinu, která se dohodne o prioritách.

4. **Řízená diskuze** k jednotlivým úsekům života města (výstavba ve městě, školství, tělovýchova, kultura, sport, památky, životní prostředí, spolky, podnikatelé, neziskové organizace, obchody a služby, rozvoj turistiky, propagace obce) – sesbírány základní informace

5. **Dotazy ze strany účastníků setkání** – Opětovně byla provedena informace o fungování MAS, způsob získávání finančních prostředků z MAS, dotazy z jakých fondů bude moci čerpat samotná MAS a dále dotazy na možnost financování konkrétních projektů – rekonstrukce a oprava památkově chráněných objektů, dofinancování kulturních akcí, čerpání dotací místními podnikateli.

Zapsala Pavla Böhmová



Evropský zemědělský fond pro rozvoj venkova: Evropa investuje do venkovských oblastí

Záznam

z osobního rozhovoru

Registrační číslo projektu: CZ 1.08/3.2.00/14.00331.

Název projektu: Podpora vzniku Strategie komunitně vedeného místního rozvoje pro území MAS LEADER-Loucko.

Typ akce, číslo akce:

Název akce: Město Brtnice – osobní komunikace

Datum a místo konání akce: 24. 3. 2014, 8:00 hod., Městský úřad BRTNICE

Přítomni:

Město Brtnice: Miroslava Švaříčková – místostarostka

MAS LEADER- Loucko: Ing. Zdeňka Rychlá

Program:

- 1) Informace o „Strategii komunitně vedeného místního rozvoje (SCLLD) pro programové období 2014 -2020“
- 2) Projednání a rozpracování „dotazníku pro starosty“ – „Získejte zdroje pro projekt Vašeho města Brtnice“
- 3) Projednání dotazníku „Informace k územnímu plánování a území obce“
- 4) Upřesnění kontaktů na zástupce organizací, spolků, soukr. zemědělců

Bylo projednáno:

Ad. 1 – Integrovaná strategie místního rozvoje je zaměřena na konkrétní území působnosti Místní akční skupiny. MAS musí nejprve projít procesem standardizace, aby mohla předkládat žádosti o podporu SCLLD na Ministerstvo pro místní rozvoj. Další nutnou podmínkou je vypracování „Strategie komunitně vedeného místního rozvoje pro území MAS LEADER – Loucko pro období 2014 -2020“, která musí být dokončena do termínu 31. 8. 2014.

Ad. 2 – Zástupce MAS zapracuje informace a předané podklady (plán inv. akcí) do dotazníku
– Po další konzultaci s pí. místostarostou bude odsouhlasena finál. verze

Ad. 3 – Z výstupu výše citovaného dotazníku budou specifikovány i tzv. brownfieldy - tj. využití starých, chátrajících zemědělských objektů

Ad. 4 – Budou e – mailem osloveni předsedové územních celků včetně zástupců organizací, spolků a soukr. zemědělců s cílem vyplnění dalších dotazníků.

(pozn. na informace, které obdrželo zastupitelstvo Města Brtnice dne 12. 3. 2014 od zástupců LEADER – Loucko již reagovali někteří soukr. zemědělci a drobní podnikatelé)

- Výsledkem dotazníkového šetření bude vypracování SWOT - analýzy a stanovení cílů strategie.

Záznam provedla: Zd. Rychlá, 24. 3. 2014

Záznam z osobního rozhovoru

Registrační číslo projektu: CZ 1.08/3.2.00/14.00331.

Název projektu: Podpora vzniku Strategie komunitně vedeného místního rozvoje pro území MAS LEADER-Loucko.

Typ akce, číslo akce:

Název akce: Město Brtnice – osobní komunikace

Datum a místo konání akce: 5. 5. 2014, 13:00 hod., Městský úřad BRTNICE

Přítomni:

Město Brtnice : Miroslava Švaříčková – místostarostka

MAS LEADER - Loucko: Ing. Zdeňka Rychlá, Zdenka Švaříčková

Program:

1) Projednání rozpracované části STRATEGIE, návrhy CÍLŮ strategie,...

2) Projednání SWOT analýzy – výsledky dotazníkových šetření

3) Různé

Bylo projednáno:

Ad. 1

Paní starostka byla seznámena s dosavadním postupem prací na zpracování celkové strategie MAS LEADER – Loucko pod názvem „ **Strategie komunitně vedeného místního rozvoje pro území MAS LEADER – Loucko pro období 2014 - 2020**“ musí být dokončena do 31. 8. 2014 a neprodleně zveřejněna na internetových stránkách MAS LEADER – Loucko

Pro rychlejší orientaci, doplňování a zapracování dalších požadavků, byla tato strategie pro MAS LEADER – Loucko rozčleněna a zpracována pro každou jednotlivou obec. Pro město Brtnice je název pracovní verze „**Návrh strategie města Brtnice**“ s navrženým následujícím obsahem:

1.1. Současný stav a potřeby města Brtnice

A) Obyvatelstvo na území města

B) Hmotná infrastruktura

C) Zaměstnanost a podnikání

D) Zemědělství a péče o krajinu

E) Veřejný život

F) Veřejné služby

1.2. Rozvojový potenciál města Brtnice

Územní plánování a rozvojová území

Lidský potenciál a nositelé rozvoje

Perspektivní rozvojové oblasti

Vlastní prostředky území

1.3. SWOT analýza města Brtnice

2. Rozvojové cíle města Brtnice

a) Strategický cíl 1 – Významné zlepšení hmotné infrastruktury

b) Strategický cíl 2 – Rozvoj podnikání a dostatek pracovních míst

c) Strategický cíl 3 – Konkurenceschopné zemědělství a zdravá krajina

d) Strategický cíl 4 – Bohatý veřejný život

e) Strategický cíl 5 – Kvalitní veřejné služby

Do konce měsíce červen bude pracovní verze „Návrhu strategie města Brtnice“ dokončena a přeposlána e-mailem k připomínkování.

Ad. 2

Z dotazníkového šetření byla zpracována SWOT analýza do jednotlivých oblastí:

- Obyvatelstvo města a její území
- Zaměstnanost a ekonomika vč. cestovního ruchu
- Zemědělství a péče o krajinu
- Veřejný život
- Veřejné služby

Každá oblast je členěna na „Silné stránky“, „Slabé stránky“, „Příležitosti“ a „Hrozby“.

Ze SWOT analýzy byly stanoveny jednotlivé strategické cíle, které se dál budou upřesňovat.

Na základě SWOT analýzy byly specifikovány rozvojové cíle strategie.

Ad. 3

- Paní místostarosta dodala další podklady a informace o připravovaných investičních akcích, opravila chybnou terminologii v rozpracovaném „Návrhu strategie...“.
- Na rozeslané dotazníky aktivně reagovali zástupci městských částí města Brtnice. Byla i celkem dobrá spolupráce s místními podnikateli.

Záznam provedla: Zd. Rychlá, 6. 5. 2014