



Strategie komunitně vedeného místního rozvoje MAS BLN o.p.s. pro období 2014-2020  
1.PRACOVNÍ VERZE pro potřeby zveřejnění v rámci úkolů projektu OPTP (verze k 29.8.2014)



# *Strategie komunitně vedeného místního rozvoje pro období 2014 - 2020*

Místní akční skupiny  
Blanský les – Netolicko o.p.s.

Vznik SCLLD MAS BLN byl podpořen v rámci Operačního programu Technická pomoc



EVROPSKÁ UNIE  
EVROPSKÝ FOND PRO REGIONÁLNÍ ROZVOJ  
INVESTICE DO VAŠÍ BUDOUCNOSTI



MINISTERSTVO  
PRO MÍSTNÍ  
ROZVOJ ČR

Registrační číslo projektu CZ.1.08/3.2.00/14.00176



## OBSAH

	Strana
1. Úvod	
1.1. Úvodní slovo	
1.2. Struktura	
2. Místní akční skupina Blanský les – Netolicko o.p.s.	
2.1. Identifikace MAS BLN (základní údaje, orgány MAS, organizační struktura)	
2.2. Historie MAS BLN	
2.3. Činnost MAS BLN a zkušenosti MAS BLN s rozvojem území	
2.3.1. Zásadní milníky a přínosy činnosti MAS BLN v území	
2.3.2. Aktivity MAS BLN, které významným způsobem přispívají k rozvoji regionu	
I. Rozvojové dokumenty MAS BLN	
II. Vlastní projekty a aktivity MAS BLN	
III. Projekty spolupráce MAS BLN	
IV. Metoda Leader	
V. Členství MAS BLN	
VI. Propagace MAS BLN	
VII. Zapojení místních aktérů do aktivit MAS BLN	
2.4. SWOT analýza MAS BLN	
3. Integrovaná strategie rozvoje území MAS BLN 2014-2020	
3.1. Předpoklady a proces přípravy ISRÚ	
3.1.1. Zodpovědnost týmů za přípravu ISRÚ	
3.1.2. Zapojení místních aktérů do přípravy ISRÚ	
3.1.3. Časový harmonogram přípravy a schvalování ISRÚ	
3.2. Analytická část	
3.2.1. Vymezení území	
3.2.2. Lidské zdroje (obyvatelstvo – věková struktura, ekonomická aktivita, zaměstnanost)	
3.2.3. Školství, vzdělávání, volnočasové aktivity dětí a mládeže	
3.2.4. Infrastruktura a vybavenost obcí, služby obyvatelstvu	
3.2.5. Spolkový život, volnočasové aktivity, vztah obyvatel k regionu MAS BLN	
3.2.6. Kulturně-historické hodnoty regionu MAS BLN	
3.2.7. Příroda a krajina, životní prostředí	
3.2.8. Turistický potenciál území MAS BLN	
3.2.9. Ekonomický rozvoj (zemědělství, podnikání, služby, průmysl)	
3.2.10. Mapování absorpční kapacity	
3.2.11. Porovnání socioekonomických údajů MAS Jihočeského kraje	
3.3. Strategická část	
3.3.1. Klíčové oblasti rozvoje	



Strategie komunitně vedeného místního rozvoje MAS BLN o.p.s. pro období 2014-2020  
1.PRACOVNÍ VERZE pro potřeby zveřejnění v rámci úkolů projektu OPTP (verze k 29.8.2014)

3.3.2. Integrované a inovativní rysy SCLLD MAS BLN	
3.3.3. Zhodnocení naplňování priorit stávajících koncepčních dokumentů MAS BLN	
3.3.4. Vazba ISRÚ MAS BLN na jiné strategické dokumenty	
3.3.5. Vize, tematická zaměření, priority a cíle ISRÚ MAS BLN	
4. Integrovaný akční plán rozvoje území – plán implementace	
Seznam zkratk	
Seznam příloh	



# 1. ÚVOD

## 1.1. ÚVODNÍ SLOVO

Místní akční skupina Blanský les – Netolicko o.p.s. má za sebou 10 let úspěšné činnosti. Za tuto dobu se podařilo vybudovat stabilní neziskovou organizaci, zapojit do dění další obce a subjekty, ale především zrealizovat a podpořit celou řadu zajímavých a pro území MAS BLN prospěšných projektů. Úspěšné fungování naší MAS ukázalo, že společné aktivní zapojení obcí, podnikatelů, spolků a občanů může fungovat.

Jsme rádi, že naše práce je vidět v každé členské obci našeho regionu a přináší trvalý přínos všem obyvatelům a návštěvníkům.

Uplynulá léta (spojená především s programovacím obdobím Evropské unie 2007-2013) přinesla celou řadu pozitivních i negativních zkušeností, které nás motivují k další práci. V současné době bylo hlavním cílem naší MAS připravit kvalitní strategii se střednědobým výhledem a navázat tak na dosavadní koncepční dokumenty a s nimi spojené aktivity přispívající cíleně k místnímu rozvoji.

Nejdůležitějším prvkem přípravy strategie bylo zapojení co nejširšího názorového spektra občanského sektoru (občanů, podnikatelů, zástupců členských obcí, partnerů MAS, externích expertů, organizací působících na našem území a dalších). Tím jsme chtěli dosáhnout maximálně efektivní návrhy, jakým oblastem by se měla naše MAS v příštích několika letech věnovat.

Zpracovaná strategie komunitně vedeného místního rozvoje území Místní akční skupiny Blanský les – Netolicko o.p.s. (SCLLD MAS BLN) je koncipována pro období let 2014-2020 a odráží potřeby rozvoje a řešení problémů celého území MAS BLN.

Děkujeme všem zúčastněným za pomoc a spolupráci při zpracování naší strategie.

Netolice, září 2014

Ing. Václav Kolář  
Ředitel MAS BLN

Ing. Mirka Machová  
Koordinátorka přípravy strategie MAS BLN



## 1.2. STRUKTURA SCLLD MAS BLN

### Na co se chceme zaměřit v MAS BLN (kde se chceme v r. 2020 ocitnout?)

- Podporovat život na venkově (sounáležitost, aktivity občanů)
- Reagovat na současný demografický vývoj v regionu
- Eliminovat rozdíly mezi jednotlivými částmi regionu
- Obnovovat a chránit nemalé přírodní a kulturní dědictví
- Podporovat ekonomickou aktivitu obyvatel, vč. vzdělávání

### Jak toho chceme dosáhnout?

- Vlastní činností a projekty MAS BLN
- Podporou aktivit lidí v regionu MAS BLN
- Aktivním partnerstvím s dalšími aktéry v území MAS BLN při realizaci projektů MAS (naplňování metody Leader, Místní agendy 21, vize a cílů strategie MAS BLN)
- Podporou projektů na území MAS BLN prostřednictvím zapojení do operačních programů (prostřednictvím Programových rámců)

### Důvody zpracování SCLLD:

- Zhodnocení dosavadní činnosti MAS BLN od jejího založení
- Určení směrů a možností dalšího rozvoje MAS BLN a jejího území
- Uplatnění rozvojového potenciálu území MAS BLN
- Navržení činností MAS BLN, které budou navazovat na dosavadní úspěšný rozvoj metody Leader na území MAS BLN
- Řešení problémů a rozvojového potenciálu v území MAS BLN prostřednictvím zapojení místních aktérů
- Možnost zapojení MAS do administrace některých operačních programů v letech 2014-2020

### Obsah dokumentu SCLLD:

- Místní akční skupina Blanský les – Netolicko o.p.s. (Kapitola 2)

Základní informace, historie, činnost MAS BLN a zkušenosti MAS BLN s rozvojem území, metoda Leader, SWOT analýza MAS BLN

- Integrovaná strategie rozvoje území (ISRÚ) (Kapitola 3)



Předpoklady a proces přípravy ISRÚ, Analytická část (vymezení a zdůvodnění území MAS BLN, specifikace rozvojových a problémových oblastí, statistická data a data z terénních šetření, SWOT analýzy), Strategická část (klíčové oblasti rozvoje, integrované a inovativní rysy strategie, zhodnocení naplňování priorit stávajících koncepčních dokumentů MAS BLN, vazba SCLLD na jiné strategické dokumenty, stanovení Vize, tematických zaměření, priorit a cílů)

➤ Integrovaný akční plán rozvoje území (IAPRÚ) (Kapitola 4)

Kapitola bude obsahovat části věnující se Implementaci, indikátorům, strukturám a procesům MAS BLN řešícím výběrový proces projektů, financování, integrační a inovační prvky.

➤ Přílohy

SCLLD je výsledkem kontinuální spolupráce členů MAS s aktivním zapojením veřejnosti, všech členských obcí a partnerů MAS. SCLLD je přijato všemi členskými obcemi MAS BLN.

Dokument vznikl v období listopad 2012 – říjen 2014.

SCLLD odsouhlasena valnou hromadu MAS BLN dne.....

**Vznik SCLLD MAS BLN byl podpořen v rámci Operačního programu Technická pomoc**



EVROPSKÁ UNIE  
EVROPSKÝ FOND PRO REGIONÁLNÍ ROZVOJ  
INVESTICE DO VAŠÍ BUDOUCNOSTI



MINISTERSTVO  
PRO MÍSTNÍ  
ROZVOJ ČR

**Registrační číslo projektu CZ.1.08/3.2.00/14.00176**



## 2. MÍSTNÍ AKČNÍ SKUPINA BLANSKÝ LES – NETOLICKO o.p.s.



### 2.1. IDENTIFIKACE MAS BLN (základní údaje, orgány MAS, organizační struktura)

Název: Místní akční skupina Blanský les – Netolicko o.p.s.  
Sídlo: Mírové nám. 208, 384 11 Netolice  
IČ: 260 80 575  
Kontakt: leader@netolice.cz, mas@netolice.cz,  
tel. 388 325 356  
www.mas-netolice.cz

Místní akční skupina Blanský les - Netolicko o.p.s. (dále MAS BLN) je obecně prospěšná společnost, zapsaná v rejstříku obecně prospěšných společností u Krajského soudu v Českých Budějovicích v oddílu O, vložce 98 pod IČ 26080575.

MAS BLN byla založena v prosinci 2004 na základě zákona č. 248/95 Sb., o obecně prospěšných společnostech.

#### Činnost MAS BLN se řídí těmito klíčovými dokumenty:

- **Zakládací smlouva MAS BLN** – definuje druhy obecně prospěšných služeb, které MAS BLN bude poskytovat, zakladatelé, orgány společnosti
- **Stanovy MAS BLN** – definuje druhy obecně prospěšných služeb, které MAS BLN poskytuje, stanovuje orgány společnosti, vč. jejich povinností a kompetencí, popisuje hospodaření společnosti, přijímání nových členů. Stanovy jsou aktualizovány dle potřeby.
- **Interní dokumenty:**
  - Archivační řád
  - Jednací řády (valné hromady, správní rady, dozorčí rady)



- Zadávání veřejných zakázek malého rozsahu
- Kontrola žadatelů a realizace projektů v rámci SPL (od ledna 2012)
- Monitoring a evaluace SPL (od ledna 2012)
- Komunikační strategie
- Zajištění transparentnosti výběru projektů (od ledna 2012)

Orgány MAS (složení, fungování, práva a povinnosti blíže vymezuje Zakladatelská listina):

Jmenovitý seznam členů jednotlivých orgánů je uveden **v příloze č. 1**

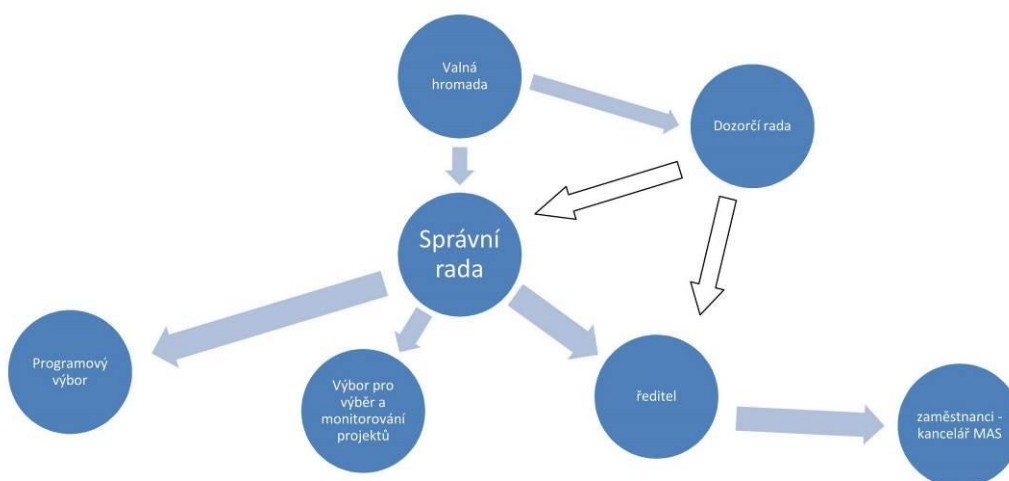
- **Valná hromada členů obecně prospěšné společnosti** – nejvyšší orgán
  - Tvořena všemi členy MAS BLN, velká většina z nich je zapojena i do dalších orgánů MAS BLN
  - Volí a odvolává členy správní rady a dozorčí rady, schází se min. 1x ročně
  - Popis přijetí nových členů je popsán níže
- **Ředitel společnosti** – statutární orgán
  - Jmenuje a odvolává ho správní rada
  - Řídí činnost MAS BLN ve všech věcech, které nejsou odpovídajícími předpisy vymezeny ostatním orgánům MAS BLN. Zastupuje MAS BLN navenek, je zodpovědný za chod kanceláře MAS a realizaci projektů a aktivit MAS
- **Správní rada** – rozhodovací orgán (6 členů)
  - SR jmenuje valná hromada
  - SR schvaluje změny ve stanovách, přijímá nové členy, jmenuje ředitele MAS
  - SR schvaluje rozpočet a doplňkové činnosti
- **Dozorčí rada** – kontrolní orgán (3 členové)
  - Zejména přezkum hospodaření MAS, soulad činnosti MAS s platnou legislativou
- **Programový výbor** – poradní orgán a programotvorná složka
  - Zodpovědný za zpracování pilotní strategie MAS a soulad činností MAS s přijatou strategií
  - Podílí se na tvorbě kritérií výběru projektů
- **Výbor pro výběr a monitorování projektů** – poradní a výkonný orgán
  - Hodnocení projektů v rámci administrace MAS
  - Stanovení výběrových kritérií apod.
- **Facilitátor společnosti**
  - Koordinační a poradenské služby v oblasti implementace metody LEADER na území MAS, spolupráce se třetími subjekty. V současné době není pozice zřízena.



## • Kancelář MAS

- Organizační, administrativní, technické zajištění chodu MAS a plnění jejich funkcí, poradenství členům MAS a dalším subjektům
- Realizace vlastních projektů MAS, administrace projektů (LEADER)
- Příprava a implementace strategií MAS
- Zajištění funkcí kanceláře destinačního managementu (iniciace podpory rozvoje cestovního ruchu na území MAS BLN)
- V současné době má kancelář MAS 2 stálé zaměstnance (ředitel, administrativní pracovníce), 2 zaměstnankyně (manažerka, administrativní pracovníce) čerpají rodičovskou dovolenou, na základě DPČ a DOPP má MAS BLN další 3 zaměstnance v rámci přípravy ISRÚ, a zaměstnance v rámci probíhajících projektů spolupráce

### Organizační struktura MAS BLN



### Kontrolní mechanismy MAS BLN

- Dozorčí rada – kontrola hospodaření MAS (min. 1x ročně)
- 1x ročně nezávislý audit (povinnost dána zákonem o o.p.s.)
- LEADER - Evaluace v rámci plnění SPL, čtvrtletní Monitorovací zprávy
- Pravidelné pracovní schůzky – zejména správní rady, pracovníků MAS (realizace projektů, aktivity MAS, provozní záležitosti)
- Hodnocení MAS od SZIF (plnění metody LEADER, administrace Osy IV):

Rok	Popis postupu hodnocení	Hodnocení MAS BLN
Červenec 2010	Ministerstvo zemědělství posoudilo výsledky návštěv u MAS spolu s dalšími kritérii hodnocení (dotazník) – administrativní chybovostí	<b>B – dobře fungující MAS</b>



	jednotlivých MAS, naplňováním finančního plánu a spoluprací při hodnocení. Vzhledem k rozdílnému množství finančních prostředků i k různě dlouhé době realizace SPL místních akčních skupin schválených v 1. a 2. kole příjmu žádostí o realizaci SPL byla posuzována každá ze tří skupin MAS zvlášť. MAS BLN - 1. skupina (leader od r. 2008 - 48 MAS)	
Srpen 2011	Členy Hodnotitelské komise byli zástupci Ministerstva zemědělství, SZIF, NS MAS ČR o.s. a zástupci hodnotitele za IV. osu Programu rozvoje venkova ČR. Na rozdíl od loňského hodnocení neprobíhaly návštěvy místních akčních skupin (MAS) v jejich kancelářích. Zástupci MAS představili svou činnost před hodnotitelskou komisí formou veřejné prezentace a doložením podkladů v písemné či elektronické formě. Hodnocení na základě vyplněného dotazníku a osobní prezentací před komisí. Činnost místních akčních skupin byla hodnocena v sedmi oblastech: 1.Strategické dokumenty MAS 2.Personální zajištění činnosti MAS 3.Administrace výzev a výběr projektů v rámci Strategického plánu LEADER 4.Integrace a rozvoj MAS 5.Monitoring a evaluace MAS 6.Propagace MAS 7.Nadstavba aktivit MAS	<b>C - průměrná MAS*</b>
Červenec 2012	Hodnoceno bylo: 1.Základní parametry a strategické dokumenty MAS 2.Personální zajištění činnosti MAS 3.Administrace výzev a výběr projektů v rámci SPL 4.Integrace a rozvoj MAS 5.Monitoring a evaluace MAS 6.Propagace MAS max. počet bodů 150, získání hodnocení A-D (na základ. dotazníku a prezentace) - komise ze zástupců MZe a SZIF	<b>B - dobře fungující MAS</b>
Rozpětí hodnocení: A – nejlépe fungující MAS, B – dobře fungující MAS, C – průměrné MAS, D – MAS, které by svůj přístup měly přehodnotit *zdůvodnění zhoršení: MAS BLN velkou většinu bodovaných aktivit nastartovala na konci r. 2011 (projekty spolupráce, partnerství se zahraniční MAS, naplňování MA21 apod. V roce 2013 již nebylo hodnocení prováděno, neboť MAS již ukončovaly administraci LEADER		

### Členství v MAS = otevřenost MAS

Členem MAS (valné hromady) je možné se stát po splnění tří základních podmínek:

1. vyplnění přihlášky (na vyžádání zašle sekretariát MAS nebo je možné stáhnout z webových stránek MAS: [www.mas-netolice.cz](http://www.mas-netolice.cz))
2. zúčastnit se správní rady a krátce představit svou činnost a důvody vstupu do MAS – následný souhlas členů správní rady s přihláškou
3. zaplacení jednorázového členského vkladu (fyzické osoby 2000 Kč, právnické osoby 5000 Kč)

Členství v MAS je otevřené, bez omezení, podmíněné splnění pouze tří výše uvedených kroků. Žadatel musí projevit zájem aktivně se podílet na činnosti a rozvoji MAS BLN a jejího území.



## 2.2. HISTORIE MAS BLN

Prvotním impulsem vzniku MAS BLN v roce 2004 byla snaha tří sousedních mikroregionů (Blanský les – podhůří, Netolicko a Podkletí) začít vzájemně spolupracovat a do dění v regionu zapojit širší okruh subjektů a zajistit tak aktivní partnerství veřejného a soukromého sektoru v otázkách rozvoje venkova a především svých území.

Tyto mikroregiony se tak rozhodly pro vzájemnou spolupráci protože:

- Mají podobný charakter území, daný přechodem od Českobudějovické pánve k pohoří Šumavy a významnými krajinotvornými prvky (kopce, rybníky, lesy, pastviny a pole)
- Jejich historický a kulturní vývoj je vzájemně úzce provázaný. Disponují shodným kulturním dědictvím. (památky „rožmberské renesance“, lidové stavby se specifickým typem jihočeského selského baroka)
- Mají podobnou sídelní strukturu
- Mají podobnou ekonomickou strukturu (velká váha zemědělství a lesnictví, malá váha průmyslu, absence velkých podniků)
- Jsou blízko Českých Budějovic a Českého Krumlova, významných jihočeských turistických center navštěvovaných do velké míry zahraničními turisty
- Mají ideální podmínky pro rozvoj specifických forem cestovního ruchu – agroturistiky, cykloturistiky, hipoturistiky (atraktivní krajina, řídké osídlení, množství malých zemědělských provozů, množství kulturních památek, blízkost turistických center) a tyto podmínky chtějí využít vzájemně koordinovanými projekty (vzájemně propojený systém turistických stezek a cyklotras, společné informační brožury, společné kulturní a sportovní akce)
- Uvědomují si úzká místa ve využití svého potenciálu. Mají zájem na zlepšení využitelnosti výše uvedených zdrojů z hlediska zvýšení atraktivity regionu nejen pro návštěvníky, ale i zlepšení podmínek trvale žijících obyvatel

Po mnoha jednáních se podařilo oslovit zástupce především ze soukromého sektoru a vznikla tak obecně prospěšná společnost, jejíž zakladateli bylo celkem 19 subjektů (3 mikroregiony, 2 neziskové organizace, 9 zemědělských podnikatelů a 4 podnikatelé z oboru služeb).

Na konci roku 2007 již měla MAS BLN 22 členů, nyní má MAS BLN 26 členů (k 1.4.2014):

- 3 mikroregiony
- 2 samostatné obce



- Jihočeská hospodářská komora – oblastní kancelář Prachatice
- Podnikatelské subjekty (zemědělské subjekty - 11, cestovní ruch - 2, stavebnictví - 1, ekonomické služby – 2, tepelné hospodářství - 1)
- Neziskové organizace, spolky 3

Jednou z prvních stěžejních činností MAS BLN byla implementace v Evropské unii již zaběhlé metody LEADER („propojování aktivit rozvíjejících venkovskou ekonomiku“) na svém stávajícím území. Tzn. mimo jiné příprava integrované strategie rozvoje území MAS BLN na období 2007-2013 (v r. 2006), zapojení do programu LEADER ČR (v letech 2005 a 2006), příprava Strategického plánu Leader (SPL): „MAS Blanský les – Netolicko, čertovsky hezké místo (v r. 2007) a realizace SPL v rámci Programu rozvoje venkova ČR, Osy IV LEADER v letech 2008-2013.

Postupně se aktivity MAS BLN rozrostly o realizaci vlastních projektů, realizaci projektů spolupráce, o podporu subjektů na území prostř. vlastního grantového programu.

V současné době je MAS BLN stabilní organizací s dobrým zázemím vybavené kanceláře a samostatnou školící místností v centru Netolic, s kvalifikovanými zaměstnanci a zkušenostmi v oblasti regionálního rozvoje, strategického a komunitního plánování, projektového managementu, administrace projektů.

Bližší popis aktivit MAS BLN v následující kapitole.

## 2.3. ČINNOST MAS BLN A ZKUŠENOSTI MAS BLN S ROZVOJEM ÚZEMÍ

MAS BLN v letošním roce slaví 10. rok své existence. Za tuto dobu se podařilo zrealizovat celou řadu zajímavých a prospěšných aktivit, ať už přímo MAS BLN, nebo prostřednictvím podpořených projektů obcí, spolků i podnikatelů v regionu, zapojit do aktivit MAS BLN celou řadu obyvatel a subjektů.

### 2.3.1. Zásadní milníky a přínosy činnosti MAS BLN v území:

- Podpora rozvíjejícího se přístupu LEADER na území MAS BLN v letech 2005-2007 umožnila nastartovat v MAS BLN rozvoj partnerství obcí a dalších subjektů, zapojení komunit, kvalitní přípravu na nové programovací období EU 2007-2013
- Zpracování důležitých rozvojových dokumentů (dlouhodobé, jasně stanovené a partnery a veřejností přijaté směry rozvoje MAS – ISÚ a SPL) umožnilo kvalifikovaně stanovit, jakým směrem se mají aktivity MAS BLN v následujících letech ubírat



- Zapojení do PRV, Osy IV LEADER (administrace projektů v letech 2007-2013) přinesla do MAS BLN nejen potřebné finanční prostředky pro fungování a rozvoj obcí, ale také nové zkušenosti, jak lze podporovat aktivní lidi v regionu
- Nastartování aktivního partnerství uvnitř MAS BLN, dále s okolními regiony, MAS přineslo celou řadu nových výzev a nápadů, jak lze řešit problémy, podporovat a dále rozvíjet dobré úmysly
- I přes drobné nedostatky, problémy se podařilo vybudovat organizaci v regionu respektovanou a s dobrým jménem

#### Přínosy činnosti MAS BLN v území:

- Spolupráce mezi regiony, MAS, zapojení veřejnosti (soutěže, výlety, výběr sloganu a loga – turistická destinace Peklík), aktivní propagace regionu MAS BLN (účasti na seminářích, vzdělávacích akcích, výstavách), pokračování destinačního managementu na území MAS BLN, minimální chybovost projektů LEADER
- Návaznost projektů spolupráce – nejedná se o nahodilé, nekoncepční aktivity (většina projektů na sebe logicky navazuje)
- Nejen spolupráce mezi MAS v rámci projektu, ale široké zapojení veřejnosti, spolků, jak na jednotlivých akcích v rámci projektů (školení, exkurze) ale také na přípravě projektů = aktivizace komunity v MAS BLN
- Nutná finanční spoluúčast (MAS je schopna sama dofinancovat své projekty – finanční soběstačnost)
- Šíření dobrého jména MAS (podpora aktivit v regionu – např. grantový program „Kultura“)

#### **2.3.2. Aktivity MAS BLN, které významným způsobem přispívají k rozvoji regionu:**

- I. Rozvojové dokumenty MAS BLN
- II. Vlastní projekty a aktivity MAS BLN
- III. Projekty spolupráce MAS BLN
- IV. Metoda LEADER
- V. Členství MAS BLN
- VI. Propagace MAS BLN
- VII. Zapojení místních aktérů do aktivit MAS BLN



## I. ROZVOJOVÉ DOKUMENTY MAS BLN

MAS má zpracovány následující rozvojové dokumenty (v závorkách uveden rok vzniku dokumentu). Analýza naplňování priorit a cílů jednotlivých rozvojových dokumentů MAS BLN je uvedena v kapitole č. 3.3.1. a příloze č.2.

- **Pilotní strategie území MAS BLN na období 2007-2013 (2006)**

Hlavním tématem strategie je *"Kvalita života ve venkovských oblastech s ohledem na využití kulturních, přírodních a lidských zdrojů regionu"*. Dokument řeší rozvoj území MAS BLN zejména z hlediska rozvoje užší spolupráce členských mikroregionů a v nich působících veřejných i soukromých subjektů a s tím související přípravu na využití principů metody LEADER na území MAS BLN v letech 2007-2013. Součástí strategie je také Katalog projektových záměrů členských obcí MAS BLN.

- **Strategický plán Leader (SPL) „MAS Blanský les – Netolice, čertovsky hezké místo“ na období 2007-2013 (2007)**

SPL obsahuje konkrétní vymezení projektových opatření (Fichí), jejichž prostřednictvím MAS BLN naplňovala některé cíle a priority stanovené v Pilotní strategii, vč. uvedení konkrétních postupů, jak budou dosaženy (konkrétní popis jednotlivých Fichí, finanční rámec, organizační a technické zajištění realizace SPL, kapacity území MAS BLN, způsob výběru projektů, absorpce území, způsob zpracování strategie apod.). Na základě zpracovaného SPL MAS BLN obdržela finanční prostředky na podporu projektů ve svém území v letech 2007-2013 v rámci PRV, Osy IV. Jednalo se především o podporu v oblastech podnikání (zemědělství vč. diverzifikace, turistický ruch, řemesla a služby, rozvoj obcí – vzhled, občanská vybavenost, infrastruktura, kulturní dědictví a vzdělávání). Součástí SPL byly také aktualizace a evaluační dokumenty (zveřejněny na webu MAS BLN).

Analýza a zhodnocení SPL jsou uvedeny v části IV Metoda Leader a příloze č. 11.

V souvislosti se vznikem obou výše uvedených dokumentů byla aktivně zapojena laická i odborná veřejnost a členové MAS BLN (pracovní skupiny, dotazníková šetření, veřejné projednávání). Konkrétní aktivity jsou popsány v obou strategiích a ve Výročních zprávách MAS BLN (k dispozici na [www.mas-netolice.cz](http://www.mas-netolice.cz)).

- **Strategie cestovního ruchu na území MAS BLN (2007)**

Cílem strategie je především zajištění lepší koordinace aktivit na území MAS s přínosem rozvoje stávajících kapacit a jejich využití pro oblast turistického ruchu. Tento dokument definuje 6 strategických oblastí cestovního ruchu ve střednědobém horizontu (Sportovní a



rekreační cestovní ruch, Venkovský cestovní ruch, Kulturně-poznávací cestovní ruch, Infrastruktura cestovního ruchu, Gastroturistika, Incentivní cestovní ruch a Marketing, destinační management)

## II. VLASTNÍ PROJEKTY A AKTIVITY MAS BLN

(v závorce uveden termín realizace a příp. dotační titul, ze kterého byl projekt financován, vč. výše schválené dotace)

- **Destinační management regionu Blanský les – Netolicko**

(2006 – 2007, SROP, 500 tis. Kč).

Cílem projektu bylo nastartovat zviditelnění a turistické zatraktivnění regionu MAS BLN prostřednictvím vytvoření kanceláře destinačního managementu a provozování turistického webového portálu BLANET ([www.blanet.cz](http://www.blanet.cz)), vydání tematických propagačních materiálů a vytvoření marketingového loga a sloganu turistického regionu MAS BLN a zpracování strategie rozvoje cestovního ruchu území MAS BLN.

- **Příroda je kamarád, naučím se mít ji rád**

(2009-2010, Nadace Via, 70 tis. Kč)

Projekt zaměřen na vzdělávání dětí předškolního věku v oblasti ekologie, ochrany jeho prostředí, a to prostřednictvím pohybových aktivit - her, soutěží a rukodělné činnosti. Projektu se zúčastnily děti v mateřských školách v Netolicích, Malovicích, Nových Homolích a Křemži.

- **Grantový program MAS BLN „Podpora konání kulturních a společenských akcí v regionu MAS BLN“**

Protože mezi obcemi i neziskovými organizacemi v regionu MAS BLN je velký zájem o neinvestiční projekty podporující tradiční i nové kulturní akce v regionu a dotační program Živá kultura vyhlašovaný Jihočeským krajem nepokrývá ani polovinu žádostí (a podporuje zejména významnější akce), vytvořila MAS BLN pro tyto potřeby „Grantový program Kultura“, zaměřený na podporu kulturních, společenských a sportovních akcí v regionu pořádaných obcemi a spolky na území MAS BLN. Grantový program Kultura je financován z volných prostředků MAS BLN a mimořádných příspěvků partnerů MAS BLN.

Od r. 2012 každoročně MAS BLN podpořila desítky drobných zajímavých akcí na svém území:

- v roce 2012: 16 projektů (70.000,- Kč)



- v roce 2013: 20 projektů (97.500,- Kč)
- v roce 2014: 25 projektů (99.000,- Kč)

Příklady podpořených akcí: dětský den, výlety svazu postižených, výročí vzniku obcí, SDH, vítání prázdnin, čarodějnický rej, divadelní představení, sportovní akce (triatlon, motokrosově závody, jezdecký den, volejbalový turnaj), kynologické závody, selské slavnosti, slavnosti těstovin apod.

### III. PROJEKTY SPOLUPRÁCE MAS BLN

- **Rehabilitace drobných sakrálních staveb v jihočeském pohraničí**

<i>Termín realizace</i>	<i>2010 - 2011</i>
<i>Dotační titul</i>	<i>PRV, Osa IV, Opatření IV.2.1.</i>
<i>Náklady projektu</i>	<i>3,3 mil. Kč, z toho MAS BLN 379 tis. Kč</i>
<i>Partneři projektu</i>	<i>MAS Sdružení růže, MAS Pomaší</i>

Hlavním cílem předkládaného projektu bylo rehabilitovat drobnou sakrální architekturu v jihočeském pohraničí a zachovat její autentičnost ve vazbě na cestovní ruch. V rámci projektu byla zmapována většina drobných památek na území zapojených MAS, vytvořena databáze památek ([www.jihoceskekaplicky.cz](http://www.jihoceskekaplicky.cz)) a informační brožura.

- **S Peklíkem na vandr**

<i>Termín realizace</i>	<i>2010 - 2014</i>
<i>Dotační titul</i>	<i>PRV, Osa IV, Opatření IV.2.1.</i>
<i>Náklady projektu</i>	<i>1,24 mil. Kč, z toho MAS BLN 855 tis. Kč</i>
<i>Partneři projektu</i>	<i>MAS Rozkvět</i>

Projekt je zaměřen na rozšíření a zvýšení atraktivity cestovního ruchu v území spolupracujících MAS, především z hlediska pěší turistiky. Projekt zahrnuje mimo jiné - vytvoření databáze turistických služeb a dispozic regionu pro návštěvníky, vyhledání a vyznačení nové sítě turistických a vycházkových tras včetně oživení historické obchodní Linecké stezky, dále vytvoření sítě odpočinkových zastavení, a uspořádání velkého množství živých akcí (výlety a jarmarky) podporujících zvýšení návštěvnosti regionu spolupráce. Veškeré aktivity projekty jsou realizovány s ohledem na posílení marketingové značky regionu - Peklíka, a její rozšíření na sousední území MAS Rozkvět.

- **Zdraví nás baví**

<i>Termín realizace</i>	<i>2012 - 2013</i>
<i>Dotační titul</i>	<i>PRV, Osa IV, Opatření IV.2.1.</i>
<i>Náklady projektu</i>	<i>1,7 mil. Kč, z toho MAS BLN 405 tis. Kč</i>
<i>Partneři projektu</i>	<i>MAS Rozkvět, MAS Vodňanská ryba</i>





Projekt využívá přirozené dispozice území pro zvýšení kvality života místního obyvatelstva, především dospělé populace formou vytvoření možností pro aktivní trávení volného času a vhodné sportovně rehabilitační aktivity, které podpoří zdravý životní styl. Projekt tak podpořil vznik sítě venkovních tělocvičen.

- **Zvyky a tradice na obou stranách hranice**

<i>Termín realizace</i>	2014
<i>Dotační titul</i>	PRV, Osa IV, Opatření IV.2.1.
<i>Náklady projektu</i>	5,9 mil. Kč, z toho MAS BLN 673 tis. Kč
<i>Partneři projektu</i>	MAS Vršatec – Slovensko, MAS Rozkvět, MAS Česká Kanada, MAS Vodňanská ryba, LAG Strakonicko

Cílem projektu je podpořit komunitní rozvoj obcí, posílit regionální identitu, napomoci uchování společného kulturního bohatství a oživení tradic, zapojit do života obce co nejvíce obyvatel (podpora kulturní spolkové činnosti). Dále seznámit partnery s regionálními zvyky, tradicemi, tradičními řemesly a s jejich využitím pro rozvoj venkovského cestovního ruchu. Součástí projektu jsou exkurze, řemeslné dílny, přehlídky a festivaly, pořízení materiálového vybavení souborů, studie (baráčnická tradice, kroje).

- **S Peklíkem na výlet - krajem pod Šumavou**

<i>Termín realizace</i>	2014
<i>Dotační titul</i>	PRV, Osa IV, Opatření IV.2.1.
<i>Náklady projektu</i>	922 tis. Kč, z toho MAS BLN 557 tis. Kč
<i>Partneři projektu</i>	MAS Rozkvět

Projekt navazuje na zrealizovaný projekt „S Peklíkem na vandr“, úzce souvisí s rozvojem destinačního managementu na území MAS BLN a je zaměřen na rozšíření a zlepšení turisticky atraktivních podmínek zejména pro návštěvníky – turisty zájmového regionu (vytvoření webového mobilního průvodce s interaktivním mapovým portálem, doplnění sítě odpočinkových zastavení a uspořádání cyklovýletů), vč. posílení marketingové značky regionu spolupráce - postavička Peklíka.

- **Zdravé MAS = aktivní a vzdělaný venkov**

<i>Termín realizace</i>	2014
<i>Dotační titul</i>	PRV, Osa IV, Opatření IV.2.1.
<i>Náklady projektu</i>	1,1 mil. Kč, z toho MAS BLN 400 tis. Kč
<i>Partneři projektu</i>	MAS Rozkvět

Projekt řeší vytvoření podmínek pro neformální vzdělávání pořízením mobilních učeben a vybavení a techniky pro webináře, pomůcek pro rozvoj technického vzdělávání mládeže a



vzdělávání a osvěty pro záchranu lidských životů v krizových situacích; dále proběhne specializovaný kurz pro lektory.

- **Linecká stezka**

<i>Termín realizace</i>	2014
<i>Dotační titul</i>	PRV, Osa IV, Opatření IV.2.1.
<i>Náklady projektu</i>	6,5 mil. Kč, z toho MAS BLN 2,9 mil. Kč
<i>Partneři projektu</i>	MAS Rozkvět, SternGart Gusental (Rakousko)

Projekt přispívá k oživení historických souvislostí dávno obchodní stezky, která vedla mezi městy Netolice a Linz (Rakousko).

- **Rozvoj místního partnerství a trhu práce**

<i>Termín realizace</i>	2012-2015
<i>Dotační titul</i>	OP Lidské zdroje a zaměstnanost
<i>Náklady projektu</i>	6,9 mil. Kč, z toho MAS BLN 400 tis. Kč
<i>Partneři projektu</i>	MAS Rozkvět, LAG Deggendorf Bavorsko), Chelčický domov sv. Linharta, o.p.s., Mikroregion Chelčicko-Lhenický, Občanské sdružení „CHANCE IN NATURE – LOCAL ACTION GROUP“, Svazek obcí Blata

Cílem projektu je rozvoj místního partnerství a spolupráce mezi subjekty z různých sektorů za účelem zlepšování situace na trhu práce a posílení zaměstnanosti v regionu spolupráce, a to na základě zkušeností získaných při zahraničních exkurzích v regionu LAG Deggendorf (Bavorsko).

- **Podpora meziobecní spolupráce ([www.obcesobe.cz](http://www.obcesobe.cz))**

<i>Termín realizace</i>	2013-2015
<i>Dotační titul</i>	OP Lidské zdroje a zaměstnanost
<i>Náklady projektu</i>	
<i>Partneři projektu</i>	Svaz měst a obcí ČR (SMO ČR)

Pracovníci z MAS BLN se rovněž zapojili do projektu SMO ČR, který má pro zkvalitnění a zefektivnění veřejné služby podpořit spolupráci obcí a vytvořit ucelené materiály za jednotlivá území, které se stanou podkladem pro diskusi zástupců obcí, jak řešit otázky v oblasti školství, sociálních služeb, odpadového hospodářství apod. MAS BLN se zapojila do těchto aktivit v rámci ORP Český Krumlov a ORP Prachatice.

-----

Projekty „Rehabilitace ...“ a „Zdraví nás baví“ již byly úspěšně ukončeny, ostatní projekty se v současné době realizují.



#### IV. METODA LEADER

- **Leader+ (2006-2007)**

V rámci projektu byly podpořeny tyto aktivity: zřízení kanceláře MAS, příprava Pilotní strategie území MAS BLN na období 2007-2013, vznik webových stránek MAS BLN ([www.mas-netolice.cz](http://www.mas-netolice.cz)).

- **Leader ČR 2005 a 2006**

Ve dvou výzvách v letech 2005 a 2006 v národním programu Leader ČR rozdělila MAS BLN celkem 5,4 mil Kč na 11 projektů z oblastí agroturistiky, cestovního ruchu, zemědělského podnikání a rozvoje obcí.

<b>Rok</b>	<b>Počet podpořených projektů</b>	<b>Výše dotace</b>	<b>Podpořené projekty</b>
2005	4	2,7 mil. Kč	2x obec (kanalizace, archeopark) 1x zemědělský podnikatel (přístavba stájí pro koně) 1x podnikatel v cestovním ruchu (rekonstrukce ubytovny)
2006	7	2,7 mil. Kč	5x obec (pořízení bezdrátových rozhlasů) 2x zemědělský podnikatelé (pořízení strojů)
<b>CELKEM</b>	<b>11</b>	<b>5,4 mil. Kč</b>	<b>7x projekty obcí</b> <b>4x projekty podnikatelských subjektů</b>

- **Program rozvoje venkova, Osa IV LEADER 2007- 2013**

MAS BLN na základě zpracovaného Strategického plánu LEADER „MAS Blanský les – Netolice, čertovsky hezké místo“ (SPL), administrovala v letech 2007-2013 v rámci Programu rozvoje venkova, Osy IV LEADER, opatření IV.1.1. Místní akční skupina a opatření IV.1.2. Realizace místní rozvojové strategie (reg. č. 07/002/41100/231/000066).

Od r. 2008 do r. 2013 MAS BLN vypsal 11 výzev k předkládání projektů, v 8 Fichích:

Fiche 1 Zemědělství, Fiche 2 Diverzifikace, Fiche 3 Venkovská turistika a Fiche 8 Řemesla a služby – určeny podnikatelským subjektům. Fiche 4 Zázemí, Fiche 5 Rozvoj, Fiche 6 Dědictví – určeny obcím, neziskovým organizacím a spolkům, Fiche 7 Vzdělávání.

Celkem bylo přijato 172 projektů, z toho realizováno bylo/je 120 projektů v celkovém objemu cca 40 mil. Kč.

MAS BLN povinně každoročně sledovala v rámci SPL naplňování stanovených indikátorů.

Souhrnné údaje o realizaci SPL jsou uvedeny v následující tabulce, konkrétní analýza je uvedena v [příloze 11](#).



Strategie komunitně vedeného místního rozvoje MAS BLN o.p.s. pro období 2014-2020  
1.PRACOVNÍ VERZE pro potřeby zveřejnění v rámci úkolů projektu OPTP (verze k 29.8.2014)

Realizované projekty dle typu žadatele:							
Obec	NNO, spolek		Podnikatelský subjekt		Mikroregion	CELKEM	
62	16		38		4	120	
Počet projektů:							
Přijatých na MAS	na Vybraných realizaci	k	Realizovaných	Nerealizovaných <sup>1)</sup>			Proplacených k 1.4.2014 <sup>2)</sup>
172	126		120	6			95
Počet projektů přijatých na MAS/vybraných ve Fichi:							
Fiche 1 Zemědělství	Fiche 2 Diverzifikace	Fiche 3 Venkovská turistika	Fiche 4 Zázemí	Fiche 5 Rozvoj	Fiche 6 Dědictví	Fiche 7 Vzdělávání	Fiche 8 Řemesla a služby
37/22	3/3	4/4	32/31	70/40	7/7	5/5	14/14
Realizace podle mikroregionu							
Blanský les – podhůří			Netolicko		Podkletí		
38			44		39		
Finance 2007-2013							
Obdržená alokace		Požadavek dotace	Přidělené dotace		Zúčtované dotace k 1.4.2014 <sup>2)</sup>		
36,7 mil. Kč		56,1 mil. Kč	39,5 mil. Kč		28,7 mil. Kč		

- 1) Všichni žadatelé odstoupili na vlastní žádost, nedošlo k pochybení ze strany MAS  
2) Některé projekty jsou zatím v realizaci

### Plnění indikátorů stanovených v SPL

Indikátor	Indikátory Stanovené/Naplněné
Počet nově vytvořených pracovních míst (počet)	4 / 1
Počet osob využívajících zkvalitněné služby (počet osob)	121 000 / 80 941
Počet vzdělávacích akcí (počet)	6 / 7
Počet obnovených památek a významných kulturních prvků (vč. výstavních expozic) (počet)	5 / 8
Počet podpořených podnikatelských subjektů (počet)	32 / 44
Pořízení strojů a technologií (počet)	21 / 54
Počet lůžek (počet)	33 / 17
Výstavba nebo obnova objektů občanské vybavenosti (počet)	35 / 37
Výstavba /obnova technické infrastruktury (vodovody, ČOV, komunikace) (počet)	24 / 31

\* Naplněnost indikátorů - stav k 27.5. 2014, projekty roku všechny projekty ještě nebyly ukončeny



## V. ČLENSTVÍ MAS BLN

- **Národní síť místních akčních skupin ČR o.s.** (MAS BLN je jedním ze zakládajících MAS)  
– od r. 2007

- **Národní síť zdravých měst ČR – od r. 2013**

MAS BLN se od ledna 2013 zapojila do **Národní sítě zdravých měst ČR**, čímž poukazuje na to, že je pro ni rozhodující (na základě jasně stanovené, dlouhodobé koncepce a participace veřejnosti na aktivitách MAS BLN) zajištění kvality života a rovněž udržitelný rozvoj, prosperita, zdravý životní styl lidí, odpovědnost vůči budoucím generacím a stav životního prostředí a naplňuje tak „Místní agendu 21“ (MA21).

### Hodnocení NSZM – Kritéria MA21:

V současné době je MAS BLN zařazena do kategorie „D“, cílem MAS BLN je dosáhnout v příštích 2 letech (tedy do r. 2015) kategorie „C“. Aktivity MAS BLN v rámci MA21:

10.8.2013 Dny Zdraví (Netolice)

22.4.2014 – Den Země (Křemže)

Účast zástupců MAS na vzdělávacích aktivitách NSZM

## VI. PROPAGACE MAS BLN

- Zpravodaj MAS (1x ročně) – dostupný na stránkách MAS BLN
- Webová prezentace ([www.mas-netolice.cz](http://www.mas-netolice.cz), [www.blanet.cz](http://www.blanet.cz), [www.jihoceskekaplicky.cz](http://www.jihoceskekaplicky.cz))
- Medializace aktivit Zdravé MAS a Místní agendy 21
- Účasti na: Země živitelka, Jihočeský kompas
- Fotosoutěž s Peklíkem
- Výroční zpráva (zveřejňována na webu)
- Projekty spolupráce
- Pořádání seminářů, školení

## VII. Zapojení místních aktérů do aktivit MAS BLN

- Projekty spolupráce
- Orgány MAS BLN (rozhodovací pravomoci, výběr projektů apod.)
- Příprava SCLLD (pracovní skupiny, dotazníková šetření, veřejná projednávání)
- Implementace SCLLD (zapojení partnerů MAS do organizační struktury – výběr projektů, evaluace SCLLD apod.)
- Zapojení oborových organizací (CHKO Blanský les, Hospodářská komora)
- Aktivity MAS BLN (Výběr turistického loga a sloganu MAS BLN)



## 2.4. SWOT ANALÝZA MAS BLN

### Silné stránky

- ✓ Členové MAS se širokým spektrem oblastí, ve kterých působí
- ✓ Zrealizované zajímavé projekty spolupráce
- ✓ Otevřená organizace – přijímání nových členů, rozšiřování území
- ✓ Implementace MA21 na území a v aktivitách MAS BLN
- ✓ Znalost problematiky území MAS BLN
- ✓ Dobrá spolupráce se členy, členskými mikroregiony (velká podpora ze strany členských obcí)
- ✓ Fungující sekretariát MAS (zkušenosti a znalosti zaměstnanců MAS BLN)
- ✓ Stabilní organizace s dobrým jménem v regionu (10letá historie)
- ✓ Aktivní zapojení zástupců MAS BLN do aktivit KS NS MAS ČR o.s.

### Slabé stránky

- MAS BLN musí k předfinancování vlastních projektů z důvodu malé výše vlastních prostředků využívat úvěry (splácení, vázanost prostředků v úvěrech, striktní úvěrová politika vůči NNO)
- Nutná finanční spoluúčast u projektů realizovaných MAS BLN (ohrožení finanční soběstačnosti)
- Časová kapacita zaměstnanců MAS BLN – velké množství aktivit spojených s nedostatkem času na další činnosti (např. vzdělávání)
- Pracovní síla – většina projektů vyžaduje pouze částečné úvazky, které MAS BLN není schopna pokrývat z vlastních zdrojů a s tím spojený malý zájem uchazečů o práci)

### Příležitosti

- Zapojení široké veřejnosti do otázek rozvoje regionu prostřednictvím diskuzí, dotazníkových šetření, workshopů, projektů spolupráce apod.
- Pokračování v prosazování metody LEADER a MA21 na území MAS BLN
- Využití finančních prostředků z operačních programů 2014-2020 pro další rozvoj regionu
- Možnost rozhodovat o realizaci dobrých projektů přímo na úrovni regionu
- Odbourání izolace mezi veřejným a soukromým sektorem v regionu
- Pokračovat v rozvoji spolupráce na meziregionální úrovni – ostatními regiony, MAS
- Vytvoření servisní organizace i pro členské mikroregiony samostatně (pomoc s administrací projektů a aktivit mikroregionů, výběrová řízení, poradenská činnost, zpracování žádostí apod.)
- Zřízení kontaktního místa MAS BLN (přiblížení služeb MAS BLN do dalších částí území)
- Studentské praxe a stáže v MAS BLN (úspora nákladů, času, výchova mladých „manažerů venkova, větší provázanost a vztah lidí s regionem)

### Ohrožení

- V současné době především financování chodu MAS BLN (stávající i v dalších letech) a zatím nejistá budoucnost v oblasti využití operačních programů 2014-2020 pro činnost místních akčních skupin
- Nezájem obyvatel podílet se na činnosti MAS BLN v budoucnu
- Legislativní, metodická a byrokratická omezení a tlaky



### 3. INTEGROVANÁ STRATEGIE ROZVOJE ÚZEMÍ MAS BLN 2014 – 2020

Integrovaná strategie rozvoje území MAS BLN 2014 – 2020 (dále jen ISRÚ) je koncipována na období let 2014-2020, tedy souběžná s programovacím obdobím Evropské unie.

ISRÚ MAS BLN je výsledkem kontinuální spolupráce členů MAS s aktivním zapojením veřejnosti, všech členských obcí a partnerů MAS. ISRÚ vychází z názorů a potřeb všech zúčastněných aktérů.

ISRÚ MAS BLN je důležitým nástrojem rozvoje území MAS BLN, který svou podstatou a přístupem zohledňuje potřeby a přání všech klíčových aktérů (tzn. obcí, organizací působících na území MAS BLN, veřejnosti) a navrhuje řešení, jak podporovat a dále rozvíjet kvalitu života ve svém regionu.

ISRÚ MAS BLN svými přístupy a zaměřením navazuje na dřívější strategické dokumenty MAS BLN (především ISÚ 2007-2013 a SPL 2007-2013).

#### **ISRÚ je pro větší přehlednost rozdělena do několika částí:**

- Předpoklady a proces přípravy ISRÚ – zodpovědnost týmů za přípravu ISRÚ, zapojení místních aktérů do přípravy ISRÚ, způsoby, postupy a časový harmonogram přípravy a schvalování ISRÚ a jejich dílčích částí
- Analytická část (charakteristika území MAS BLN, zhodnocení rozvojového potenciálu – specifikace rozvojových a problémových oblastí, SWOT analýzy oblastí, zapojení statistických dat, výstupů z dotazníkových šetření, veřejných projednávání a pracovních skupin)
- Strategická část (klíčové oblasti rozvoje, integrované a inovativní rysy strategie, zhodnocení naplňování priorit stávajících koncepčních dokumentů MAS BLN, vazba SCLLD na jiné strategické dokumenty, stanovení Vize, tematických zaměření, priorit a cílů)



## 3.1. PŘEDPOKLADY A PROCES PŘÍPRAVY ISRÚ

### 3.1.1. Zodpovědnost týmů za přípravu ISRÚ

Jmenný seznam členů týmů zodpovědných za přípravu ISRÚ je uveden v **příloze č. 1.**

Jednotlivé týmy a jejich způsob a míra zapojení do přípravy ISRÚ:

- **Řešitelský tým** (kancelář MAS) - ředitel MAS, koordinátorka tvorby strategie, 2 referentky tvorby strategie, asistentka MAS – technické a organizační zajištění prezentací, schůzek, projednávání ISRÚ (s veřejností, členskými obcemi), dotazníková šetření, sběr a zpracování podkladových dat, koordinace veškerých souvisejících aktivit, zpracování dílčích částí ISRÚ
- **Pracovní skupiny tvorby ISRÚ** (expertní část, poradní tým, zpracování dílčích částí ISRÚ, SWOT analýz, připomínkování)
- **Členské mikroregiony a obce** (soulad ISRÚ s rozvojovými dokumenty, projektové záměry obcí, dílčí části ISRÚ, dotazníková šetření, návrhy Priorit, připomínkování, návrhy aktivních občanů do pracovních skupin....)
- **Podpůrné „týmy“** – další partneři a členové MAS BLN, zástupci členských obcí a mikroregionů, veřejnost, zástupci organizací nezapojených do některého z výše uvedeného týmu (dotazníková šetření, veřejná projednávání, rozhovory, připomínkování)
- **Valná hromada MAS BLN** – odsouhlasení SCLLD

#### Počet zapojených osob a subjektů do přípravy ISRÚ:

- Soukromých osob (530 – dotazníky pro veřejnost)
- Neziskových organizací, spolků (8 – dotazníkové šetření)
- Škol (10 – dotazníkové šetření, 3 – pracovní setkání)
- Podnikatelských subjektů (31 – dotazníkové šetření)
- Veřejných subjektů (CHKO, Jihočeský kraj – soulad se strategiemi)
- Členských mikroregionů (3) a obcí (41)
- MAS – řešitelský tým, správní rada (10 osob)
- Členové pracovních skupin (široká škála zástupců z různých organizací a institucí) (cca 20-25 osob)
- Veřejnost (60 osob – veřejná projednávání 2013 a 2014)

#### Tematické zaměření pracovních skupin:

REGION – problematika územních samospráv, rozvoje mikroregionů  
VZDĚLÁVÁNÍ a ŠKOLSTVÍ





SPOLEČNOST – sportovní a kulturní činnost v obcích

PŘÍRODA A KRAJINA (přírodní bohatství, životní prostředí)

ZEMĚDĚLSTVÍ

PODNIKÁNÍ A SLUŽBY – malé a střední podnikání, turistický ruch, služby pro obyvatele

### 3.1.2. Zapojení místních aktérů do přípravy ISRÚ

#### Jednotlivé kroky přípravy a schvalování ISRÚ na úrovni místních aktérů

Nedílnou součástí přípravy ISRÚ (a již zpracování ISÚ 2007-2013 ukázalo, že velice přínosnou) je zapojení co nejširšího spektra místních aktérů do procesu přípravy strategie.

Při přípravě ISRÚ s využitím zapojení veřejnosti byla aplikována **kombinace expertního a komunitního přístupu**.

Expertní přístup – účast odborníků v dané oblasti, zapojení vedení MAS BLN (jednání správní rady, řešitelský tým MAS BLN, pracovní skupiny, pracovníci CHKO Blanský les)

Komunitní přístup (zdola nahoru) – výrazně byly zapojeni občané MAS BLN (dotazníková šetření, veřejná projednávání, účast na akcích MAS BLN, viz níže)

**Komunikace** ze strany MAS BLN se zapojenými aktéry probíhala na několika úrovních:

- veřejná projednávání (červen 2013 a červen 2014)
- dotazníková šetření (distribuce dotazníků prostř. obecních úřadů, české pošty a schránek na veřejných místech – např. obecní úřady, obchody) – dotazníková šetření (oslovení) obcí, veřejnosti, neziskových organizací, podnikatelských subjektů, škol, příjemců dotací z MAS BLN
- osobní schůzky (zejména s předsedy členských mikroregionů a obcí)
- setkání pracovních skupin
- účast na jednání členských mikroregionů (podávání zpráv o stavu přípravy, sběr dat, názorů)
- podávání informací o stavu přípravy ISRÚ na akcích MAS (např. semináře, výlety v rámci projektů spolupráce)
- výroční zpráva MAS BLN 2013
- webové stránky MAS BLN ([www.mas-netolice.cz](http://www.mas-netolice.cz), sekce Příprava strategie 2014-2020 – průběžné informace, pozvánky apod.)

#### Kroky schvalování ISRÚ:

- členské mikroregiony (odsouhlasení ISRÚ ve vztahu k aktivitám a koncepčním dokumentům členských mikroregionů)



- členské obce (udělení souhlasu se zapojením území obce do SCLLD, odsouhlasení znění strategie)
- vyjádření CHKO k dílčí strategii MAS BLN pro území CHKO a k celkové ISRÚ
- soulad s Program rozvoje Jihočeského kraje – vyjádření KÚ
- odsouhlasení valnou hromadou MAS BLN

### Role místních aktérů při přípravě ISRÚ:

- viz kapitola [3.1.1.](#)

### 3.1.3. Časový harmonogram přípravy a schvalování ISRÚ – blíže viz [příloha č. x \(excel\)](#)

Aktivita	Rok/čtvrtletí								
	2012	2013				2014			
	IV.	I.	II.	III.	IV.	I.	II.	III.	IV.
Veřejná projednání ISRÚ 2013 (6.6.2013 Křemže, 13.6.2013 Netolice, 20.6.2013 Včelná,			X						
Veřejná projednání ISRÚ 2014 (12.6.2014 Křemže)							X		
Realizační tým – zpracování a vyhodnocování poskytnutých dat a informací, koordinace souvisejících aktivit	X	X	X	X	X	X	X	X	X
Jednání pracovních skupin (návrh priorit, zpracování dílčích částí ISRÚ – analytická část, SWOT analýzy)						X	X	X	
Dotazníková šetření (obce, podnikatelské subjekty, neziskové organizace, školy)				X	X				
Souhlasy obcí se zařazením území do realizace SCLLD MAS BLN			X	X	X	X	X	X	
Dotazníkové šetření – příjemci dotací MAS BLN							X		
Tematické schůzky - školy								X	
CHKO – soulad s plánem péče, zpracování strategie území CHKO								X	X
Projednávání s členskými mikroregiony (průběžně), 6.2.2014 BLP, 13.2.2014 Podkletí							X		
Projednání ISRÚ – členské mikroregiony									
Projednání ISRÚ – členské obce									
Projednání ISRÚ – valná hromada MAS BLN									

Pozn. [Expertní část](#), [Participativní \(komunitní\) část](#), [Realizační tým](#)



VSTUPY (dílní aktivity přípravy ISRÚ)	VÝSTUPY A JEJICH VYUŽITÍ
Statistická data (ČSÚ, MŠMT,...)	Definice konkrétních problémů
Požadavky a náměty zástupců členských obcí MAS BLN	Návrhy řešení Zpětná vazba
Komunitní projednávání různých etap přípravy ISRÚ	
Dotazníková šetření (veřejnost, NNO, podnikatelé, školy)	Analytická a Strategická část ISRÚ (Vize, cíle, tematická zaměření)
Setkání a zpracování dílčích částí ISRÚ - pracovní skupiny	

### 3.2. ANALYTICKÁ ČÁST

Analýza území MAS BLN v rámci zpracování ISRÚ zahrnuje informace a základní zhodnocení území MAS BLN, které je důležité k dosažení cílů MAS BLN prostřednictvím realizace ISRÚ. Analýza území charakterizuje nejvýznamnější pozitiva území, které je vhodné dále rozvíjet, i hlavní problémy, které je v území potřeba řešit. Každá podkapitola Analytické části obsahuje především:

- Základní popis a specifika definovaných oblastí, vč. statistických dat území MAS BLN v těchto oblastech a jejich porovnání z časového hlediska (zpravidla od r. 2008) a vůči ostatním územním celkům pokud je toto relevantní (zejména s územími MAS Jihočeského kraje, územími jednotlivých ORP, které zasahují na území MAS BLN a s územím Jihočeského kraje)
- Provedená dotazníková šetření (konkrétní výstupy viz [příloha 4](#))
- SWOT analýzu definovaných oblastí (metodika SWOT analýzy je blíže specifikována níže)
- Základní výstupy (shrnutí) definovaných oblastí, které jsou podkladem ke zpracování strategické části a následně IAPRÚ

Vzhledem k rozsáhlým údajům jsou příslušná data za členské obce MAS BLN uváděny v přílohách ISRÚ. V analýze území jsou uváděny především údaje celkové za členské svazky a samostatné členské obce a území MAS BLN. Statistická fakta a zdůvodnění



problémových oblastí tak vychází z dat uvedených v tomto textu a také z dat uvedených v přílohách.

### **Metodika a postup zpracování SWOT analýzy**

Zpracovány SWOT analýzy:

- v analytické části – celková SWOT analýza území MAS BLN (viz. kapitola 3.2.1.) a SWOT analýzy jednotlivých definovaných oblastí (viz kapitoly 3.2.2. – 3.2.9.) – vychází ze statistických dat, dotazníkových šetření, současného stavu v dané problematice, potřeb řešení, výstupů PS
- SWOT analýza MAS BLN (viz kapitola 2.4.) – na základě zpětné vazby zaměstnanců MAS, partnerů MAS, příjemců dotací MAS, dosavadních zkušeností v řízení
- Závěry ze zpracovaných SWOT analýz jsou zohledněny při tvorbě Strategické části ISRÚ – především Tematických zaměření a Priorit MAS BLN (viz kapitola 3.3.5)

### **Metodika SWOT analýz zpracovaných v rámci ISRÚ**

Silné a slabé stránky reflektují současný stav na území MAS BLN.

Příležitostí a ohrožení definují aktivity, které je třeba vyvinout, příp. které je nutné řešit (prostřednictvím realizace ISRÚ), aby došlo k eliminaci slabých stránek (nepříznivých vlivů) a zároveň byly rozvíjeny silné stránky a využívány dále v udržitelné míře ve prospěch rozvoje území.

- Silné stránky – aktivity, zázemí, zdroje a přednosti, které jsou kvalitně využívány a vyzdvihují důležitost a atraktivitu regionu
- Slabé stránky – aktivity, zázemí, zdroje, které v regionu chybí, příp. jsou nedostatečně využívány a nedostatky, které se v regionu vyskytují a mohou vést ke zbrzdění dalšího rozvoje
- Příležitosti – možnosti, jakým způsobem lze dosáhnout lepšího postavení a rozvoje regionu, možnosti, které ještě nejsou zcela využity
- Ohrožení – situace, které mohou zčásti nebo zcela ohrozit další udržitelný rozvoj regionu

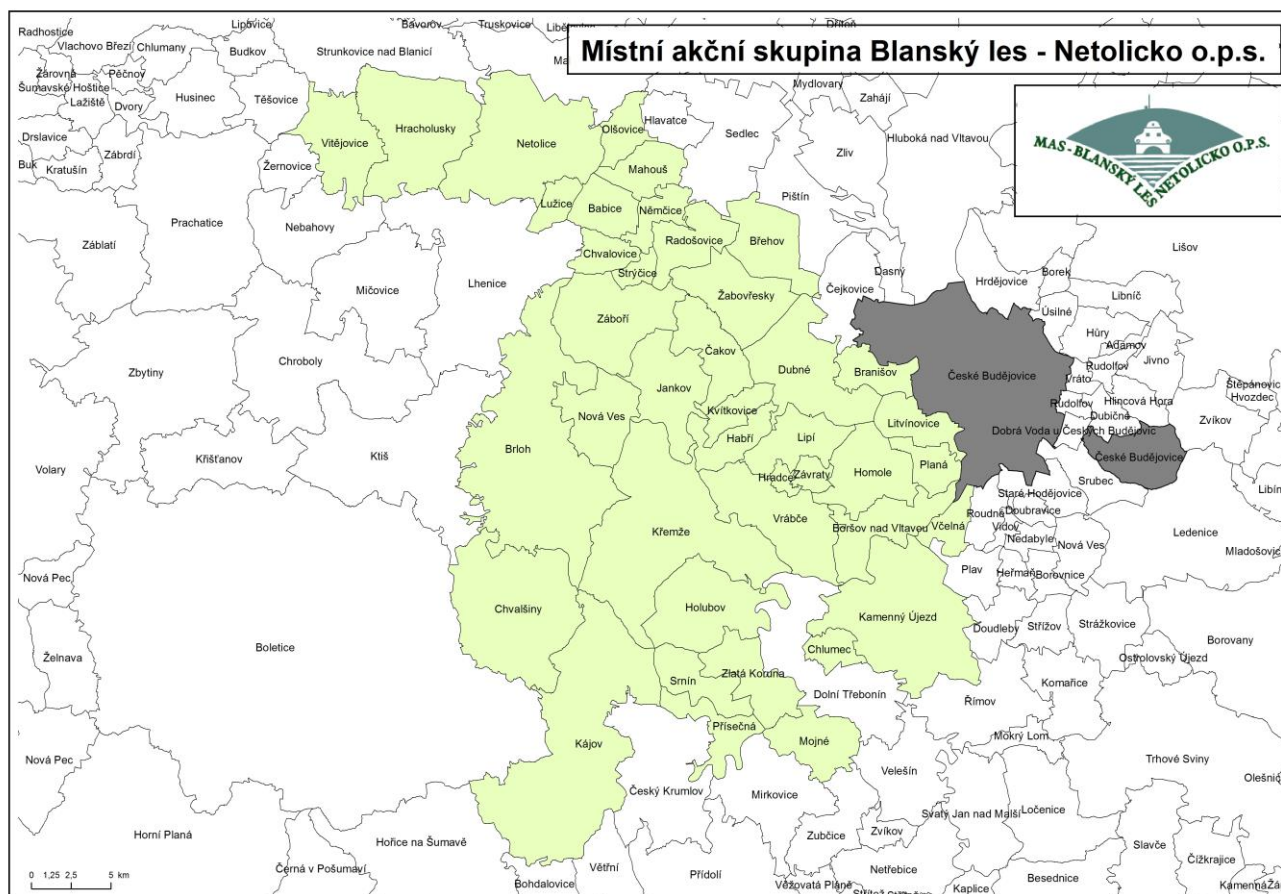
Postup zpracování SWOT analýzy:

SWOT analýza vychází ze zpracované Analýzy území MAS BLN, která byla dále zpracovávána na základě diskuzí se členy MAS, členskými obcemi, na základě podnětů a připomínek pracovních skupin, z dotazníkových šetření

### 3.2.1. Vymezení území MAS BLN

➤ Základní popis a současný stav

Území MAS BLN (2014)



Území MAS BLN se nachází v Jihočeském kraji, ve velice atraktivní krajině v těsném kontaktu s masivem Šumavy, mezi třemi významnými hospodářskými a kulturními středisky – Prachatice, Český Krumlov a České Budějovice. Území MAS BLN lze označit za dobře zachovalý krajinný celek s harmonicky vyváženým přírodním prostředím, které není příliš narušeno negativními vlivy lidské činnosti. Dominantní část regionu MAS BLN tvoří Chráněná krajinná oblast Blanský les (zaujímá více než 1/2 rozlohy MAS BLN).

Území MAS BLN je typickou venkovskou oblastí a je tvořeno územím tří mikroregionů - **Blanský les – podhůří** (20 obcí v okrese České Budějovice), **Netolicko** (9 obcí v okrese Prachatice) a **Podkletí** (10 obcí v okrese Český Krumlov) a dále zahrnuje území **2 samostatných obcí** - Chlumeck (okres Český Krumlov) a Litvínovice (okres České Budějovice).

### Základní údaje o členských mikroregionech MAS BLN

Název mikroregionu	IČ	Sídlo	Datum založení	www
Blanský les - podhůří	70819963	Včelná	2000	www.mujkraj.cz
Netolicko	71164138	Netolice	2003	www.netolice.cz/mikroregion
Podkletí	70861498	Křemže	2000	http://www.ckrumlov.cz/cz1250/region/podkleti

Území MAS BLN se od vzniku MAS v roce 2004, kdy zahrnovalo 35 obcí (21 119 obyvatel) s rozlohou 395 km<sup>2</sup>, postupně zvětšilo přistoupením dalších 6 obcí. Dnes tvoří území MAS BLN 41 obcí a jejich katastrů (29 257 obyvatel) o celkové rozloze 493,5 km<sup>2</sup>.

### Základní údaje o území MAS BLN a vazby z hlediska NUTS:

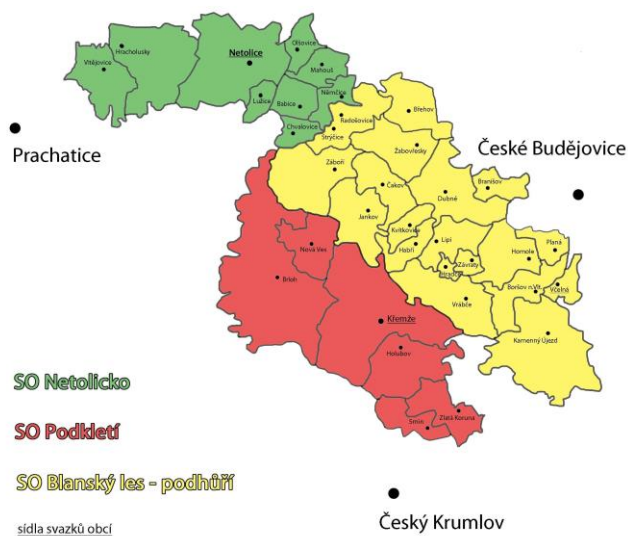
Počet obcí	Počet místních částí	Počet katastrálních území	Rozloha	Počet obyvatel*	Hustota obyvatel /km <sup>2</sup>
41	111	77	493,5 km <sup>2</sup>	29 257	59,3

\*k 31.12.2013

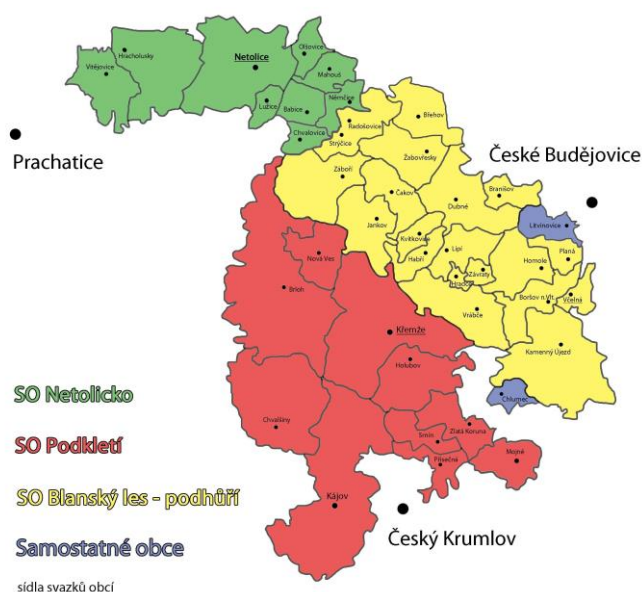
NUTS I	NUTS II	NUTS III	NUTS IV	NUTS V
Česká republika	Jihozápad	Jihočeský kraj	České Budějovice Český Krumlov Prachatice	Jednotlivé členské obce MAS

### Porovnání území MAS BLN v r. 2006 (při založení) a 2014 (k 1.7.2014)

Území MAS Blanský les - Netolicko stav z roku 2006

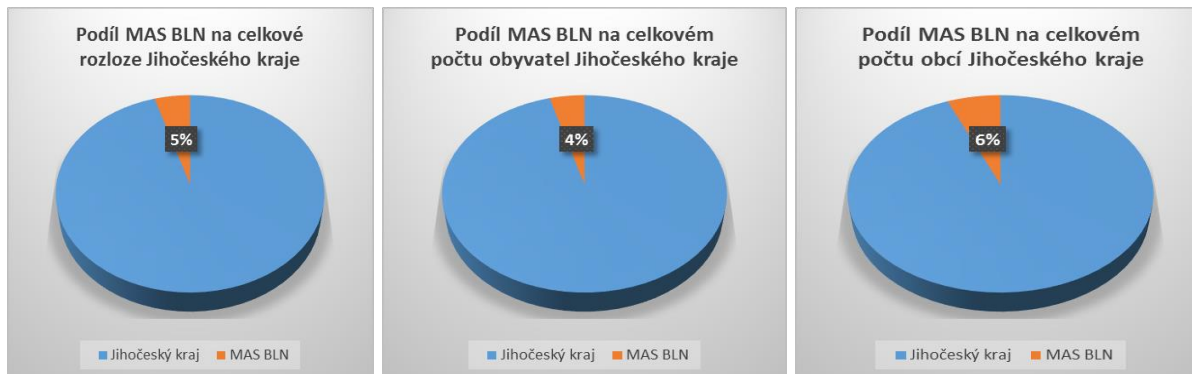


Území MAS Blanský les - Netolicko stav z roku 2014





### Porovnání velikosti MAS BLN v kontextu Jihočeského kraje (rozloha, počet obyvatel, počet obcí)



Zdroj: ČSÚ a vlastní výpočty

### Celkový charakter a shodné charakteristiky území MAS BLN ovlivňující strategii rozvoje této oblasti:

- Venkovská oblast bez významnějších průmyslových vlivů (minimální zátěž průmyslové výroby)
- Příznivé podmínky pro aktivní trávení volného času (hustá, dobře značená síť cyklotras, pěších tras, hipotras, naučných tras, zimních běžeckých stop apod.)
- Využití regionu po celý rok (nabídka služeb a vyžití v letní i zimní sezoně – zde omezeně v závislosti na počasí)
- Zajímavá turistická lokalita (turistika, vodácké sporty, zajímavá příroda a památky)
- Řada významných kulturně-historických památek
- Zachovalá historie stavebnictví – jihočeské selské baroko (např. VPR Dobčice, Holašovice – UNESCO)
- Chráněná krajinná oblast Blanský les se svými cennými přírodními lokalitami a horou Klet'
- Historické souvislosti území (převážná část území MAS BLN historicky patřila dlouhodobě pod vyšebrodské panství – klášter Vyšší Brod, Linecká stezka vedoucí územím MAS BLN)
- Území MAS BLN ležící v trojúhelníku významných turistických s hospodářských měst (České Budějovice, Český Krumlov, Prachatice)
- Existence tradičních řemesel (např. rybníkářství v okolí Netolicka) a odvětví hospodářství především v oblasti zemědělství, lesnictví, zpracovatelského průmyslu a drobných služeb



- Bohatý kulturní a spolkový život v obcích (např. tradiční Křemežský veletrh, Netolický jarmark, Holašovické slavnosti a celá řada menších kulturních, společenských a sportovních událostí, které přibližují tradice na území MAS BLN)
- Dle základní typologie regionů České republiky uvedených ve Strategii regionálního rozvoje ČR 2014 – 2020 je území MAS BLN „kombinací“ především rozvojového urbanizovaného území – regionální centra a jejich zázemí (toto je dáno především polohou některých obcí v bezprostřední blízkosti měst České Budějovice, Prachatic a Český Krumlov) a stabilizovaných území.

Seznam obcí MAS BLN je uveden v následující tabulce, jejich základní údaje (adresa, e-mail, webové stránky) jsou uvedeny v **příloze č. 3**.

Mikroregion	Obce	Počet katastrálních území	Počet místních částí	Rozloha km <sup>2</sup>	Počet obyvatel k 31.12.2013
Blanský les – podhůří (20 obcí) Sídlo: Včelná	Boršov nad Vltavou, Branišov, Břehov, Čakov, Dubné, Habří, Homole, Hradce, Jankov, Kamenný Újezd, Kvítkovice, Lipí, Planá, Radošovice, Strýčice, Včelná, Vrábče, Záboří, Závraty, Žabovřesky,	34	47	185,06	12 617
Netolicko (9 obcí) Sídlo: Netolice	Babice, Hracholusky, Chvalovice, Lužice, Mahouš, Němčice, Netolice, Olšovice, Vitějovice	15	16	86,16	4 315
Podklětí (10 obcí) Sídlo: Křemže	Brluh, Holubov, Chvalšiny, Kájov, Křemže, Mojné, Nová Ves, Přisečná, Srnín, Zlatá Koruna	26	43	213,21	9 842
Samostatné obce	Chlumeč, Litvínovice	2	5	9,06	2 483
<b>Území MAS BLN CELKEM 41 členských obcí</b>		<b>77</b>	<b>111</b>	<b>493,49</b>	<b>29 257</b>

### Vojenský újezd Boletice

Počet obyvatel - 319, rozloha - 21 953 ha, z toho využíváno k výcviku 8847 ha a hospodářské využití - 13106 ha.

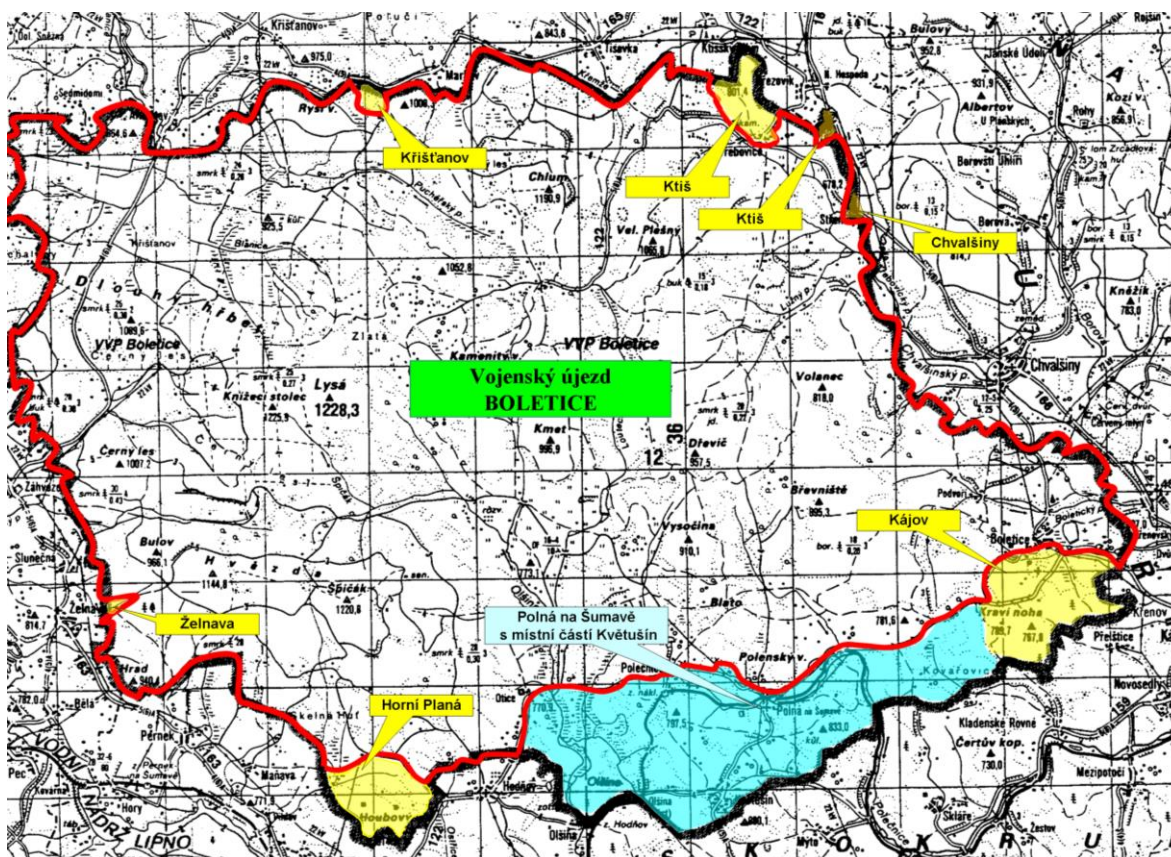
Vzhledem k současné situaci, kdy se projednává (a s největší pravděpodobností bude schválen) zákon řešící mimo jiné omezení území Vojenského újezdu Boletice a jeho



zpřístupnění veřejnosti, vzniknou také následující skutečnosti, které do určité míry mohou ovlivnit i další přístup MAS BLN k rozvoji svého území:

- Připojení části katastrálního území a osad k obcím (Kájov, Chvalšiny) – automatické rozšíření území MAS BLN
- Vznik nových samostatných obcí (možnost dalšího rozšíření MAS BLN)
- Využití pro turistický ruch (vznik nových tras, zpřístupnění zajímavých lokalit, vznik ubytovacích možností)
- Potřeba investic do infrastruktury, občanské vybavenosti, památek
- Vliv na nezaměstnanost regionu Českokrumlovsko (velká většina obyvatel v.ú. Boletice jsou zaměstnáni armádou,...)

### Návrh katastrálního členění území po změně hranic vojenského újezdu



Zdroj: Důvodová zpráva „Optimalizace vojenských újezdů“

#### ➤ SWOT Analýza – ÚZEMÍ MAS BLN

##### Silné stránky

- ✓ Území s velkým množstvím kulturních, historických a přírodních památek
- ✓ Blízkost krajského města České Budějovice (pracovní příležitosti, zdravotnická péče, sociální služby, kulturního a sportovního vyžití, důležité úřady)
- ✓ Region s minimálními problémy – nejsou specifikovány lokality s výrazným počtem sociálně vyloučených skupin obyvatel, problémové lokality



<b>Slabé stránky</b>
<ul style="list-style-type: none"><li>- Region v blízkosti Jaderné elektrárny Temelín (vzdušná vzdálenost 20 – 50 km)</li><li>- Omezené možnosti vstupu nových odvětví do regionu (nedostatek kvalitních prostor, ploch a lidského potenciálu pro investory)</li><li>- Převaha malých obcí do 500 obyvatel</li></ul>
<b>Příležitosti</b>
<ul style="list-style-type: none"><li>• Podpora rozvoje stávajícího potenciálu regionu (cestovní ruch, zemědělství, kulturní a přírodní dědictví)</li><li>• Využití polohy mikroregionu z hlediska okolních významných turistických destinací</li><li>• Rozšíření území MAS BLN o část VÚ Boletice (část VÚ bude přiřazena ke katastrům členských obcí MAS BLN – Kájov) = možnosti další spolupráce a rozvoje MAS BLN</li></ul>
<b>Ohrožení</b>
<ul style="list-style-type: none"><li>• Regionální nevyváženost (vzdálenější obce především od krajského města a menší obce trpí vyšší nezaměstnaností, mají nedostatek podnikatelských a pracovních příležitostí)</li><li>• Neexistence významnějšího zaměstnavatele (pouze omezené pracovní možnosti v regionu)</li><li>• Zvyšování počtu obyvatel zejména v příměstských obcích regionu (obce nejsou schopny se svými omezenými prostředky reflektovat potřeby obyvatel)</li></ul>

#### ➤ **Shrnutí, výstupy a definice potřeb rozvoje – území MAS BLN**

Území MAS BLN je celistvé, jeho hlavním jmenovatelem je nezničená příroda, turisticky a pro aktivní trávení volného času atraktivní krajina. MAS BLN je typicky venkovská oblast (většina obcí jsou malé obce do 500 obyvatel), ale s poměrně dobrou návazností na větší centra (bývalá okresní města) – Český Krumlov, Prachatice a České Budějovice.

### **3.2.2. Lidské zdroje (obyvatelstvo – věková struktura, ekonomická aktivita, zaměstnanost)**

#### ➤ Základní popis a současný stav

#### **Obyvatelstvo**

Vývoj počtu obyvatel, věková struktura, migrace a další údaje členěné na jednotlivé obce jsou uvedeny v příloze č. 8 a v příloze č. 13.

#### Vývoj počtu obyvatel

- Na území MAS BLN došlo od r. 2006 k nárůstu počtu obyvatel o 12,4%. Zatímco u odlehlých částí (obcí) území MAS BLN není nárůst tak razantní, u obcí v blízkosti krajského města (mikroregion BLP) došlo k obrovskému nárůstu počtu obyvatel (např. obce Litvínovice, Boršov nad Vltavou, Homole, Včelná)
- Další uvedené údaje v tabulkách: migrační saldo (zejména přírůstek stěhováním), stejně jako počet nově vystavených bytů a domů jednoznačně podtrhují výše uvedený fakt



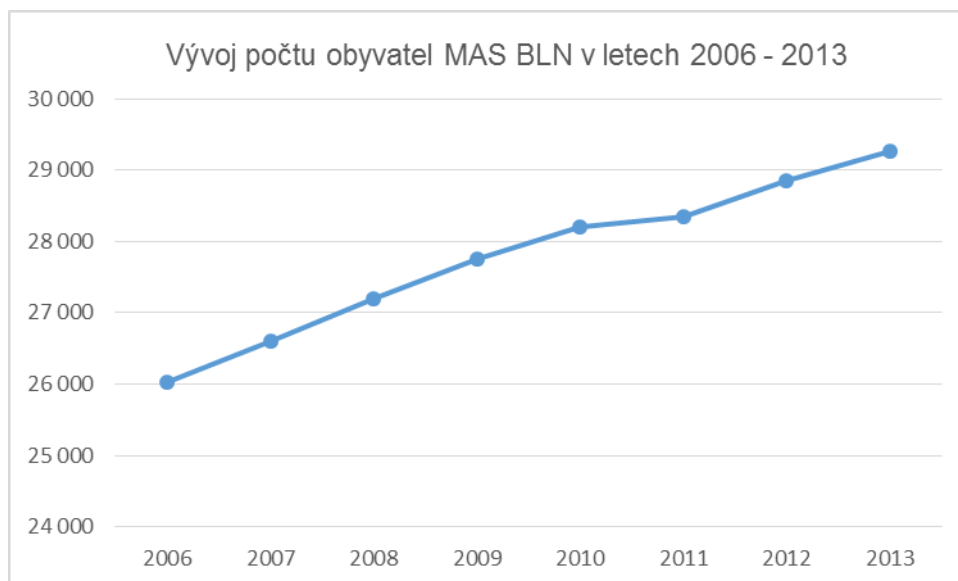
- Nárůst počtu obyvatel je ale pro mnoho obcí zátěží (obce nejsou ve většině případů svou občanskou vybaveností, stavem infrastruktury schopny dostatečně zajistit kvalitní zázemí, především právě pro novou bytovou výstavbu a zvyšující se nároky obyvatel a legislativní nároky na stav, množství a kvalitu občanské vybavenosti a technickou infrastrukturu)
- Na území MAS BLN převažují malé venkovské obce do 500 obyvatel – 25 obcí (tj. 61% území MAS BLN)
- Hustota obyvatel je u obcí a členských mikroregionů rozdílná. Z pohledu porovnání s Jihočeským krajem, většina obcí má hustotu nižší, z pohledu ORP naopak většina obcí má hustotu vyšší. Uvedeným hodnotám se ale zcela vymykají obce Včelná, Litvínovice, Homole a Boršov nad Vltavou, které několikanásobně tyto hodnoty převyšují. Je to dáno především masivní bytovou výstavbou v těchto obcích v minulých letech
- Výše uvedené potvrzuje i vývoj věkové struktury. Při porovnání SDLB 2011 a 2001 došlo k téměř čtyřnásobnému přírůstku obyvatel ve věku 0-4. Zároveň největší podíl narozených je v mikroregionu BLP (tedy obce v bezprostřední blízkosti krajského města).

#### Vývoj celkového počtu obyvatel území MAS BLN v období 2006-2013 (vždy k 31.12.)

Mikroregion	2006	2007	2008	2009	2010	2011	2012	2013	Rozdíl +/- 2013/2006	Rozdíl 2013/2006 v %
Blanský les – podhůří	10 809	11 145	11 429	11 728	11 986	12 130	12 404	12 617	+ 1 808	+16,7
Netolicko	4 339	4 334	4 349	4 354	4 340	4 291	4 308	4 315	- 24	-0,6
Podkletí	8 991	9 116	9 326	9 445	9 586	9 612	9 702	9 842	+ 851	+9,5
Obce samostatné	1 885	2 006	2 100	2 217	2 295	2 318	2 430	2 483	+ 598	+31,7
<b>MAS CELKEM</b>	<b>26 024</b>	<b>26 601</b>	<b>27 204</b>	<b>27 744</b>	<b>28 207</b>	<b>28 351</b>	<b>28 844</b>	<b>29 257</b>	<b>+ 3 233</b>	<b>+12,4</b>
ORP ČB	150481							156 207	+5 726	+3,8
ORP ČK	41341							41 685	+344	+0,8
ORP Prachatice	<b>33771</b>							<b>33 426</b>	<b>-345</b>	<b>-1,0</b>
Jihočeský kraj	630006							636 707	+6 701	+1,0

Zdroj: ČSÚ

### Přehled vývoje počtu obyvatel v obcích na území MAS BLN v letech 2006-2013



### Přehled dokončených bytů v členských mikoregionech v letech 2001-2012

Mikroregion	Dokončené byty celkem 2001-12 (vč. nástaveb a příst., domů pro seniory aj.)	Dokončené byty v rodinných domech 2001-12	Dokončené byty v bytových domech 2001-12
Blanský les – podhůří	1 103	1 023	36
Netolicko	160	75	16
Podkletí	440	355	0
Samostatné obce	457	413	23
<b>MAS BLN CELKEM</b>	<b>2 160</b>	<b>1 866</b>	<b>75</b>

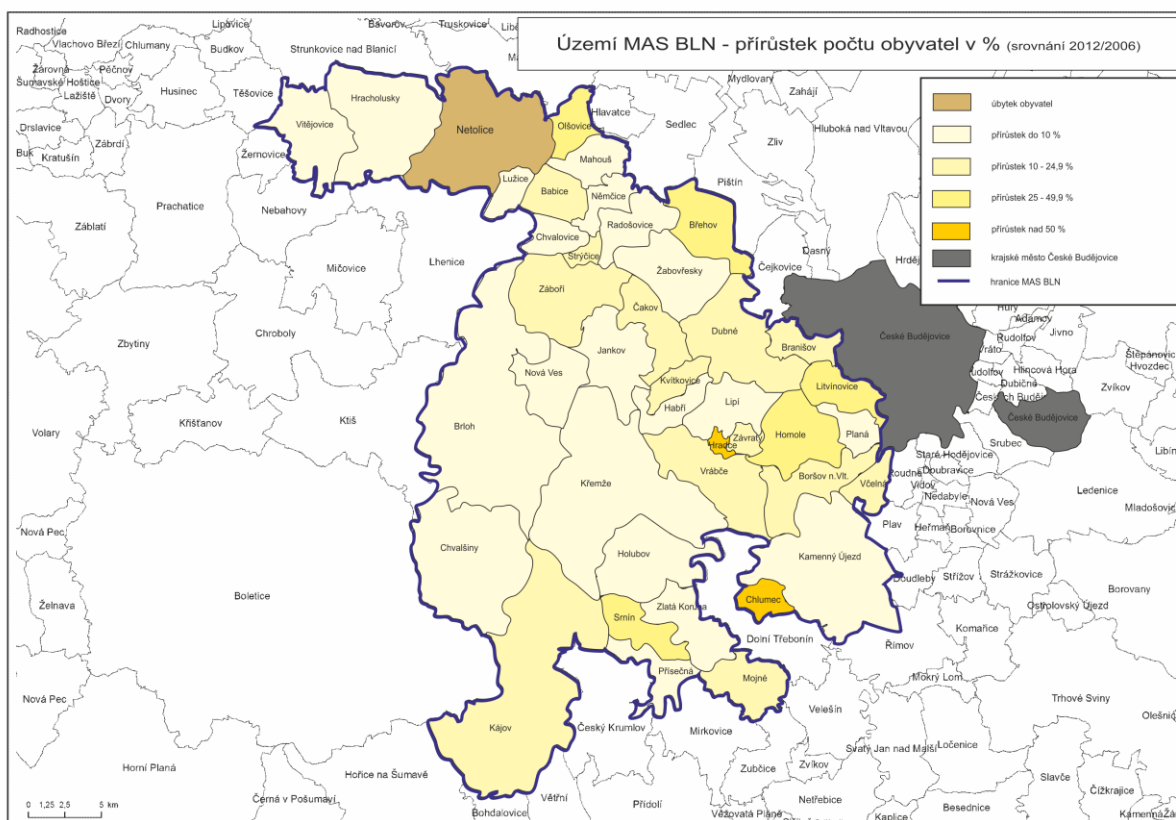
### Změny počtu obyvatel – migrační a přirozený přírůstek období 2006-2013 (stavy k 31.12.)

Mikroregion	přirozený přírůstek* (v %)		migrační přírůstek* (v %)		celkový přírůstek
Blanský les – podhůří	351	16,1	1 821	83,9	2 172
Netolicko	-33		101		68
Podkletí	186	18,4	827	81,6	1 013
Samostatné obce	135	18,8	584	81,2	719
<b>MAS BLN CELKEM</b>	<b>639</b>	<b>16,1</b>	<b>3 333</b>	<b>83,9</b>	<b>3 972</b>

\*migrační přírůstek = přistěhovalí – odstěhovalí

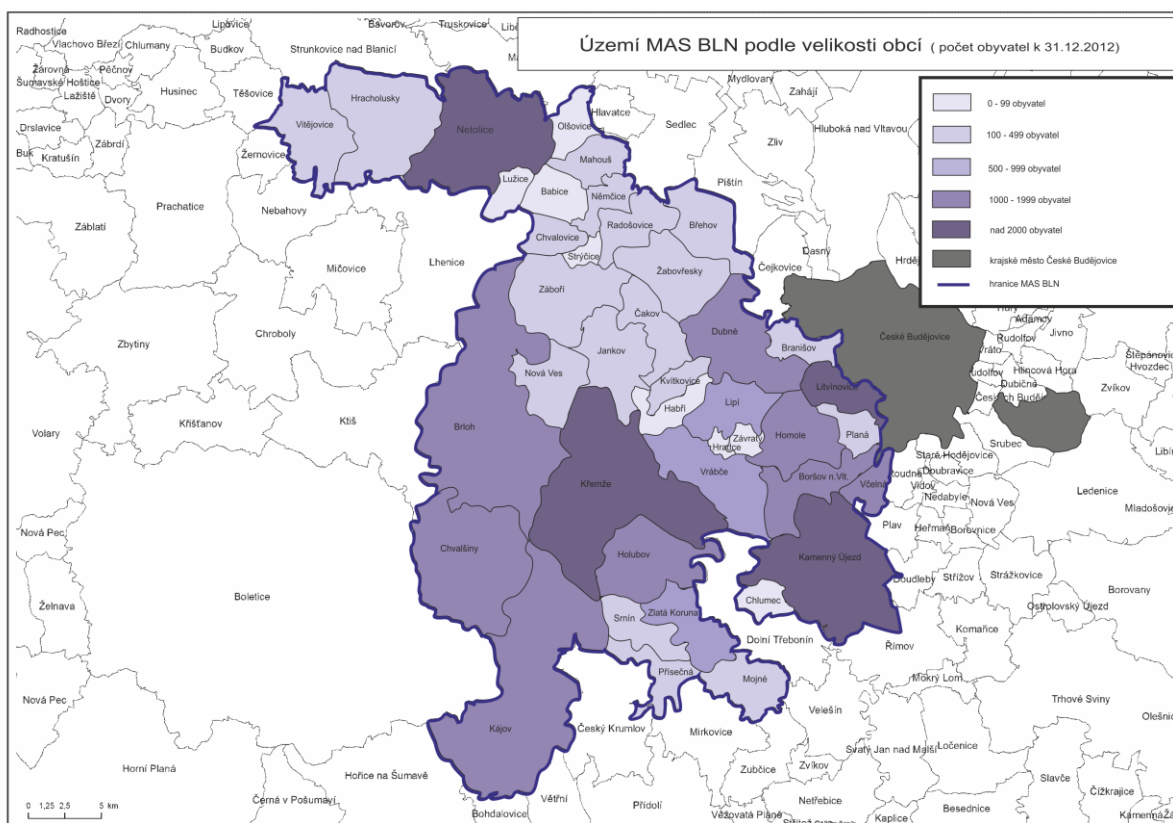
\*přirozený přírůstek = narození – zemřelí





**Obce podle velikosti v jednotlivých mikroregionech  
(podle počtu obyvatel k 31.12.2013)**

Velikost obce	Blanský les – podhůří	Netolicko	Podkletí	Samostatné obce	MAS BLN CELKEM
0-99	Habří Hradce Strýčice Závraty	Lužice Olšovice		Chlumecko	<b>7 obcí</b>
100-199	Břehov Kvítkovice Radošovice	Babice Chvalovice Mahouš			<b>6 obcí</b>
200-299	Braníšov Čakov Planá	Němčice	Mojné Přísečná		<b>6 obcí</b>
300-399	Jankov Záboří		Srnín		<b>3 obce</b>
400-499	Žabovřesky	Hracholusky	Nová Ves		<b>3 obce</b>
500-999	Lipí Vrábče	Vitějovice	Zlatá Koruna		<b>4 obce</b>
1000-1999	Boršov nad Vltavou Dubné Homole Včelná		Brloh Holubov Chvalšiny Kájov		<b>8 obcí</b>
2000 a více	Kamenný Újezd	Netolice	Křemže	Litvínovice	<b>4 obce</b>



### Hustota obyvatel na území MAS BLN k 31.12.2013

Mikroregion	Hustota obyvatel na km <sup>2</sup>
<b>Blanský les – podhůří</b>	<b>68,2</b>
<b>Netolicko</b>	<b>50,1</b>
<b>Podkletí</b>	<b>46,2</b>
Samostatné obce:	
Chlumecko	28,4
Litvínovsko	410,8
<b>MAS BLN CELKEM</b>	<b>59,3</b>
ORP České Budějovice	169,1
ORP Český Krumlov	36,9
ORP Prachatice	39,8
Jihočeský kraj	63,3

Zdroj: ČSÚ, vlastní výpočty

### Věková struktura obyvatelstva MAS BLN - porovnání SDLB 2001 a SDLB 2011

VĚK	0-4	5-14	15-19	20-29	30-39	40-49	50-59	60-64	65-74	75 + nezjištěno	celkem
<b>Blanský les – podhůří</b>	418	1 167	585	1 537	1 310	1 363	1 294	423	736	503	9 336
<b>Netolicko</b>	182	551	318	695	597	610	536	185	354	212	4 240
<b>Podkletí</b>	404	1 047	579	1 483	1 143	1 232	1 156	381	648	393	8 466
<b>Samostatné obce</b>	50	164	83	168	199	169	151	50	79	49	1 162



<b>MAS BLN CELKEM 2001</b>	<b>1 054</b>	<b>2 929</b>	<b>1 565</b>	<b>3 883</b>	<b>3 249</b>	<b>3 374</b>	<b>3 137</b>	<b>1 039</b>	<b>1 817</b>	<b>1 157</b>	<b>23 204</b>
<b>v %</b>	4,54	12,62	6,74	16,73	14,00	14,54	13,52	4,48	7,84	4,99	100,00
<b>Blanský les – podhůří</b>	2 057	721	1 399	2 162	1 747	1 648	757	569	657	320	12 037
<b>Netolicko</b>	651	261	571	663	588	593	285	200	259	176	4 247
<b>Podkletí</b>	1 618	586	1 153	1 685	1 306	1 300	640	469	556	270	9 583
<b>Samostatné obce</b>	412	168	286	423	393	291	118	82	92	29	2 294
<b>MAS BLN CELKEM 2011</b>	<b>4 738</b>	<b>1 736</b>	<b>3 409</b>	<b>4 933</b>	<b>4 034</b>	<b>3 832</b>	<b>1 800</b>	<b>1 320</b>	<b>1 564</b>	<b>795</b>	<b>28 161</b>
<b>v %</b>	16,82	6,16	12,10	17,51	14,32	13,61	6,39	4,69	5,55	2,82	100,00

**Věková struktura obyvatel MAS BLN  
porovnání SDLB 2001 a 2011 a stavu k 31.12.2012 a 2013**

<b>VĚK</b>	<b>0-14</b>	<b>15-64</b>	<b>65 a více</b>	<b>celkem</b>
<b>SDLB 2001</b>	3 983	16 247	2 974	23 204
<b>v %</b>	17,2	70,0	12,8	
<b>SDLB 2011</b>	6 474	19 328	2 359	28 161
<b>v %</b>	23,0	68,6	8,4	
<b>31.12.2012</b>	4 997	19 880	3 967	28 844
<b>v %</b>	17,4	68,9	13,7	
<b>31.12.2013</b>	5 154	19 948	4 155	29 257
<b>v %</b>	17,6	68,2	14,2	

**Ekonomická aktivita a nezaměstnanost**

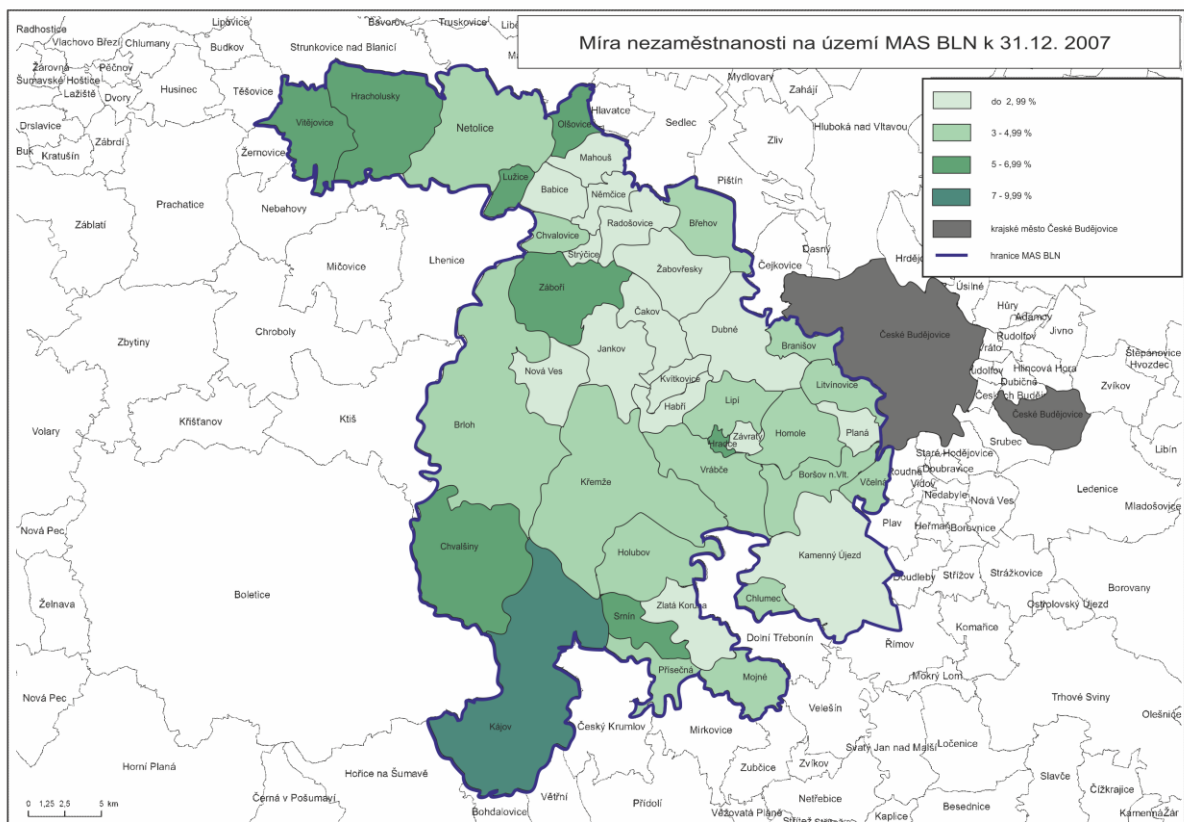
- Ekonomicky aktivních obyvatel (EAO) je cca polovina obyvatel MAS BLN. Ve srovnání let 2011 a 2001 se mírně zvýšil podíl pracujících důchodců a žen na mateřské dovolené, jinak je území MAS BLN z hlediska poměrů a složení EAO a NEAO stabilní region
- 71% obyvatel tvoří vyjíždějící za prací a 29% vyjíždějící do škol. Pouze 10% obyvatel a 12% žáků pracuje nebo se vzdělává v místě bydliště. Drtivá většina obyvatel za prací a do škol dojíždí (většinou do jiných obcí v rámci okresu).
- Po hospodářské krizi v letech 2008 a 2009, kdy se míra nezaměstnanosti na celém území MAS BLN poměrně dramaticky zvýšila, došlo v posledních letech k mírnému poklesu a stabilizaci.
- Největší míru nezaměstnanosti vykazují především menší obce, s horší dostupností větších center (kdy u těchto obcí může nárůst o jednoho nezaměstnaného vyjádřením v % dosáhnout vysoké hodnoty) a z regionálního hlediska pak obce v mikroregionu Podkletí (Českokrumlovsko). Celkově je ale míra nezaměstnanosti na území MAS BLN nižší, nebo jen mírně převyšuje průměr ORP a JČK.

- Blíže viz přílohy 13 a 14

**Vývoj míry nezaměstnanosti v obcích v letech v % 2007-2011 (k 31.12.) a k 31.3.2014**

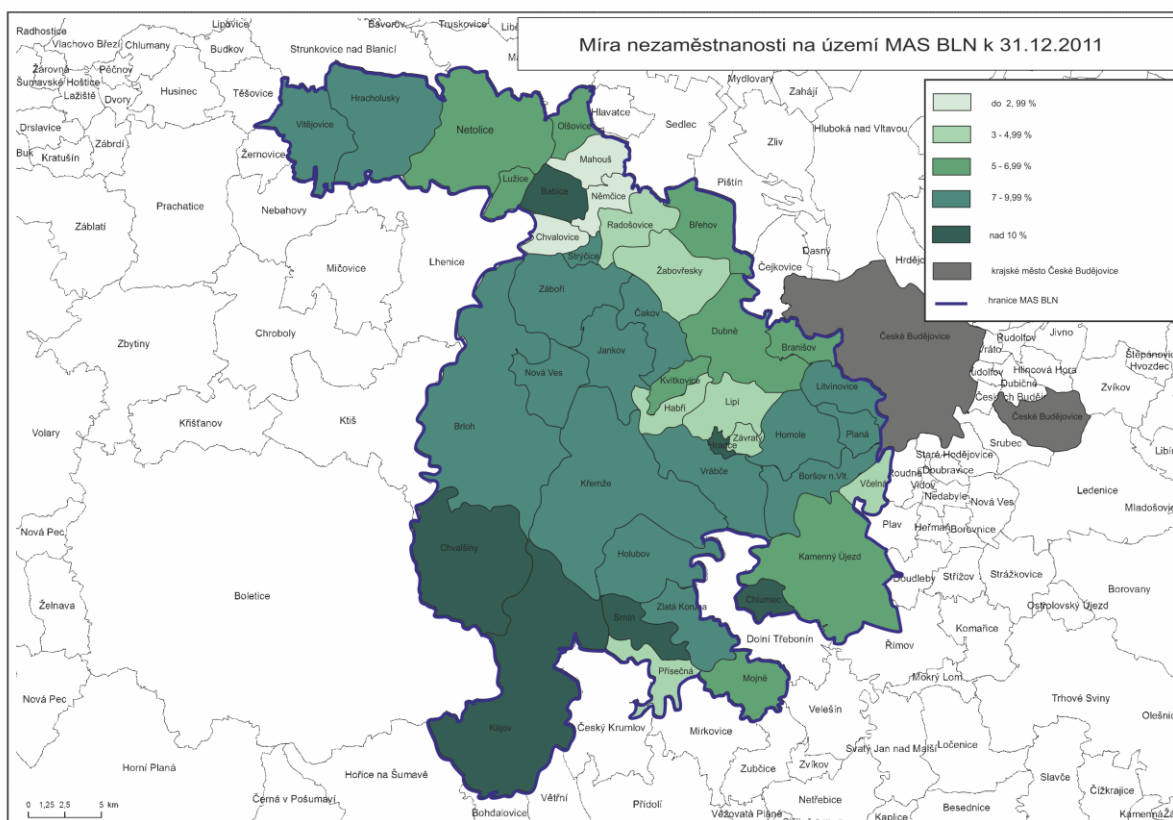
Období	2007	2008	2009	2010	2011	2014
ORP České Budějovice	3,38	3,75	6,05	6,65	6,07	6,1
<b>Blanský les – podhůří</b>	2,88	4,00	6,75	8,75	6,39	5,0
ORP Prachatice	4,20	5,3	7,37	7,84	7,26	6,3
<b>Netolicko</b>	3,76	7,46	9,06	12,04	6,44	6,6
ORP Český Krumlov	7,58	7,97	10,98	12,65	11,08	10,4
<b>Podkletí</b>	4,50	6,08	7,86	10,22	9,06	7,5
<b>Obce samostatné</b>	4,31	4,73	11,35	6,6	16,4	7,4
<b>Území MAS BLN</b>	<b>3,86</b>	<b>5,57</b>	<b>8,75</b>	<b>9,40</b>	<b>9,57</b>	<b>6,6</b>
<b>JČK</b>	4,47	4,83	7,78	8,50	7,53	7,3

Zdroj: ČSÚ





Strategie komunitně vedeného místního rozvoje MAS BLN o.p.s. pro období 2014-2020  
1.PRACOVNÍ VERZE pro potřeby zveřejnění v rámci úkolů projektu OPTP (verze k 29.8.2014)



**Obyvatelstvo MAS podle ekonomické aktivity – porovnání SLDB 2001, 2011**

Obec	ekonomicky aktivní celkem	z toho zaměstnaní		ze zaměstnaných		ekonomicky neaktivní celkem	z toho		nezjištěná ekonomická aktivita
		nezaměstnaní	pracující důchodci	ženy na MD	nepracují důchodci		žáci, studenti, učni		
Blanský les – podhůří	4 824	4 640	157	64	4 478	1 984	1 687	34	
		184							
Netolicko	2 116	2 001	71	23	2 096	934	788	28	
		115							
Podkletí	4 456	4 157	105	82	3 974	1 723	1 487	36	
		299							
Samostatné obce	618	597	19	10	540	208	240	4	
		21							
<b>MAS BLN CELKEM 2001</b>	<b>12 014</b>	<b>11 395</b>	<b>352</b>	<b>179</b>	<b>11 088</b>	<b>4 849</b>	<b>4 202</b>	<b>102</b>	
<b>v %</b>		<b>94,85</b>	<b>3,09</b>	<b>1,57</b>		<b>43,73</b>	<b>37,89</b>		
		<b>5,15</b>							
Blanský les – podhůří	6 168	5 790	234	127	5 587	2 252	1 957	316	
		378							
Netolicko	2 050	1 886	76	43	2 003	944	624	201	
		164							
Podkletí	4 812	4 419	158	97	4 436	1 911	1 429	349	
		393							
Samostatné obce	1 194	1 133	45	25	1046	301	447	62	
		61							



Strategie komunitně vedeného místního rozvoje MAS BLN o.p.s. pro období 2014-2020  
1.PRACOVNÍ VERZE pro potřeby zveřejnění v rámci úkolů projektu OPTP (verze k 29.8.2014)

<b>MAS BLN CELKEM 2011</b>	<b>14 224</b>	<b>13 228</b>	<b>513</b>	<b>292</b>	<b>13 072</b>	<b>5 408</b>	<b>4 457</b>	<b>928</b>
		<b>996</b>						
<b>v %</b>		<b>92,99</b>	<b>3,88</b>	<b>2,20</b>		<b>41,37</b>	<b>34,10</b>	
		<b>7,01</b>						

#### Obyvatelstvo MAS BLN – vyjíždějící do zaměstnání a škol – SDLB 2001

	vyjíždějící do zaměstnání	z toho				vyjíždějící do zaměstnání denně mimo obec	žáci vyjíždějící denně mimo obec
		v rámci obce	do jiné obce okresu	do jiného okresu kraje	do jiného kraje		
Blanský les – podhůří	4 189	575	3 203	221	74	3 285	1 243
Netolicko	1 771	655	558	414	56	951	364
Podkletí	3 726	853	1 798	881	80	2 512	787
Samostatné obce	507	35	427	20	8	412	180
<b>MAS BLN CELKEM 2001</b>	<b>10 193</b>	<b>2 118</b>	<b>5 986</b>	<b>1 536</b>	<b>218</b>	<b>7 160</b>	<b>2 574</b>

#### Obyvatelstvo MAS BLN – vyjíždějící do zaměstnání a škol – SDLB 2011

	vyjíždějící celkem	vyjíždějící do zaměstnání					vyjíždějící do škol	
		v rámci obce	do jiné obce okresu	do jiného okresu kraje	do jiného kraje	do zahraničí	v rámci obce	mimo obec
Blanský les – podhůří	4 372	187	2 558	174	100	57	127	1 169
Netolicko	1 127	173	251	329	20	49	38	267
Podkletí	2 955	276	1 049	662	85	76	131	676
Samostatné obce	814	25	457	46	23	16	24	223
<b>MAS BLN CELKEM 2011</b>	<b>9 268</b>	<b>661</b>	<b>4 315</b>	<b>1 211</b>	<b>228</b>	<b>198</b>	<b>320</b>	<b>2 335</b>
<b>v %</b>	<b>100,00</b>	<b>7,13</b>	<b>46,56</b>	<b>13,07</b>	<b>2,46</b>	<b>2,14</b>	<b>3,45</b>	<b>25,19</b>
<b>Z vyjíždějících do zaměstnání</b>		<b>9,99</b>	<b>65,25</b>	<b>18,31</b>	<b>3,45</b>	<b>2,99</b>	<b>---</b>	<b>---</b>
<b>Z vyjíždějících do škol</b>		<b>---</b>	<b>---</b>	<b>---</b>	<b>---</b>	<b>---</b>	<b>12,05</b>	<b>87,95</b>

#### ➤ SWOT Analýza – LIDSKÉ ZDROJE

##### Silné stránky

- ✓ Zvyšující se úroveň bydlení i v menších obcích (=nárůst počtu obyvatel i v menších sídlech)
- ✓ Vysoký podíl mladých lidí do 20 let (35%)
- ✓ Nízká úroveň kriminality (nízký index kriminality)
- ✓ Průměrná míra nezaměstnanosti nižší než průměr ORP a Jihočeského kraje

##### Slabé stránky

- Malé pracovní příležitosti přímo v regionu MAS BLN



<ul style="list-style-type: none"><li>• Minimum významnějších zaměstnavatelů v regionu MAS BLN (převažují malé firmy, drobní podnikatelé s žádným nebo minimem zaměstnanců)</li><li>• Vyšší nezaměstnanost v některých obcích území MAS BLN (zejména malých obcí a se špatnou dopravní obslužností k centrům regionu, okresu, kraje)</li><li>• Vysoký počet obcí s počtem obyvatel do 500 (více než 60% území MAS BLN)</li><li>• Pouze malé % obyvatel pracuje nebo se vzdělává v místě svého bydliště. Většina dojíždí do jiných obcí a větších center JČK</li></ul>
<b>Příležitosti</b>
<ul style="list-style-type: none"><li>• Nabídka kvalitního bydlení a pracovních příležitostí lidem v produktivním věku</li><li>• Podpora vzniku nových pracovních míst (zejména v tradičních odvětvích – zemědělství, turistický ruch, služby)</li><li>• Zvyšování vzdělanostní úrovně obyvatel (blíže kapitola věnující se školství a vzdělávání) – zvýšení uplatnění na trhu práce, snížení nezaměstnanosti</li><li>• Udržení škol v obcích (vytvoření kvalitních podmínek pro výuku)</li></ul>
<b>Ohrožení</b>
<ul style="list-style-type: none"><li>• Odliv obyvatel do jiných obcí nebo mimo mikroregion (nerovnoměrný demografický vývoj území MAS BLN)</li><li>• Možné negativní následky suburbanizačních procesů (požadavek obyvatel na vyšší kvalitu života)</li><li>• Rostoucí počet obyvatel ve vyšším/(po)produktivním věku (stárnutí obyvatel regionu)</li><li>• Nedostatečné pracovní příležitosti pro kvalifikované lidi přímo v území MAS BLN</li><li>• Nízký podíl mladých vzdělaných lidí v regionu</li><li>• Možné zvýšení míry nezaměstnanosti změnami v organizaci VÚ Boletice</li><li>• Zvyšování prostorové a sociální segregace jednotlivých vrstev a skupin obyvatel</li><li>• Pokračující odchod vzdělaných, aktivních a podnikavých lidí z důvodů nemožnosti uplatnit se v regionu MAS BLN</li><li>• Nekorigovaná bytová výstavba v některých obcích (vyšší nároky na rozpočty obcí – vyšší investice do infrastruktury, vybavenosti atd., nebezpečí vzniku negativních jevů – kriminalita apod.)</li><li>• Anonymita a neaktivní přístup obyvatel, malá sounáležitost s místem bydliště</li></ul>

### ➤ Shrnutí, výstupy a definice potřeb rozvoje v oblasti lidské zdroje

Území MAS BLN severovýchodně přímo sousedí s krajským městem České Budějovice, severozápadní a jihozápadní část se pak ubírá k pohoří Šumavy a sousedí s městy Prachatice a Český Krumlov. Celé území MAS BLN má typicky venkovský charakter, 60% obcí má méně než 500 obyvatel. To částečně ovlivňuje i úroveň bydlení, věkovou strukturu obyvatel a míru nezaměstnanosti v jednotlivých členských obcích. Zatímco obce v blízkosti Českých Budějovic jsou specifické intenzivní bytovou výstavbou, nárůstem počtu obyvatel a s tím spojené vyšší nároky na občanskou vybavenost a služby a vyšší anonymitou prostředí, odlehlejší oblasti (zejména malé obce na Českokrumlovsku a Prachaticku) jsou typické vyšší nezaměstnaností, nízkými pracovními příležitostmi.

Celkově trpí region (i když nezaměstnanost není nijak výrazně vysoká oproti průměru Jihočeského kraje) odlivem pracovních sil, vysokou mírou výjezdu obyvatel za prací a vzděláním (v regionu není zastoupeno střední a vyšší školství, chybí významnější zaměstnavatel).



Je nutné se zaměřit na snížení negativních aspektů spojených s výše uvedenými fakty, ale také na aktivizaci obyvatel přímo v obcích (spolková činnost, ekonomická aktivita apod.).

### 3.2.3. Školství, vzdělávání, volnočasové aktivity dětí a mládeže

#### ➤ Základní popis a současný stav:

- Na území MAS BLN se nachází pouze mateřské a základní školy (střední školství není vůbec zastoupeno. Jediný zástupce – Střední odborné učiliště v Netolicích, v r. 2012 zaniklo)
- Na území MAS BLN je v současné době 21 mateřských škol, s kapacitou 1348 míst
- Na území MAS BLN je v současné době 12 základních škol, s kapacitou 2 465 míst. 6 základních škol (tedy polovina) je organizováno jako neúplné malotřídní školy (tzn. mají pouze 1. stupeň ve sloučených třídách)
- V posledních dvou letech došlo k navýšení kapacity některých mateřských škol (MŠ Nové Homole – nová třída 25 dětí, MŠ Lipí – nová třída 25 dětí a MŠ Vrábče – zřízena zcela nová MŠ 25 dětí. Obec Vrábče získala v rámci soutěže Vesnice roku Jihočeského kraje v r. 2013 čestné uznání právě za vybudování mateřské školy v obci). Naopak v červnu 2014 došlo ke zrušení MŠ Přísečná (především z důvodu vysoké finanční náročnosti na chod MŠ a z důvodu, že většina dětí dojížděla do MŠ z Českého Krumlova). Dostupnost předškolního vzdělávání a základního školství je dostatečná
- V mnoha lokalitách již několik přetrvává problém nedostatečné kapacity předškolního vzdělávání. Situace spojená s nárůstem počtu dětí ve věku 3–5 let v současné době kulminuje a mělo by začít docházet k postupnému snižování jejich počtů, které však bude velmi pozvolné (a problém se přesune na ZŠ). Nejhorší je situace v některých větších obcích a v obcích v okolí Českých Budějovic
- Také školství v regionu MAS BLN ovlivňuje do určité míry současný trend všeobecně se zhoršující úrovně počátečního vzdělávání v ČR (technický stav školních budov a ploch a úroveň vybavení pro výuku, další vzdělávání pedagogických pracovníků, finanční úroveň škol)
- Na území MAS BLN je pouze minimum organizací zajišťujících mimoškolní aktivity (jedná se o ZUŠ, SVČ). V posledních letech vznikla dvě nová mateřská centra (Homole, Křemže)
- Většina obyvatel regionu má ukončené střední odborné vzdělání, minimum je vysokoškolsky vzdělaných obyvatel



### Mateřské školy zřizované obcemi na území MAS BLN - počet, kapacita a naplněnost

území	Počet MŠ	Počet tříd	Počet dětí	Kapacita
SO Blanský les - podhůří	10	22	564	652
SO Netolicko	3	5	144	155
SO Podkletí	7	17	424	444
Samostatné obce	1	4	86	97
<b>MAS BLN CELKEM</b>	<b>21</b>	<b>48</b>	<b>1 218</b>	<b>1 348</b>

Zdroj: Kapacita - Rejstřík škol a školských zařízení (www.rejskol.msmt.cz), ostatní údaje – statistické údaje MŠMT

### Základní školy zřizované obcemi na území MAS BLN - počet, kapacita a naplněnost

území	Počet ZŠ	Z toho malotřídní*	Počet tříd	Počet dětí	Kapacita
SO Blanský les - podhůří	4	1	37	773	860
SO Netolicko	2	1	14	278	560
SO Podkletí	5	2	37	674	915
Samostatné obce	1	1	5	110	130
<b>MAS BLN CELKEM</b>	<b>12</b>	<b>5</b>	<b>93</b>	<b>1 835</b>	<b>2 465</b>

Zdroj: Kapacita - Rejstřík škol a školských zařízení (www.rejskol.msmt.cz), ostatní údaje – statistické údaje MŠMT

\*pouze 1. stupeň (1.-5. ročník)

### Soukromé školy:

Lesní školka „Doma v lese“ o.s. – Třísov (Obec Holubov)

### Střediska volného času – přehled (SVČ = dům dětí a mládeže, mateřská centra apod.)

Mateřské a rodinné centrum Homole

Mateřské centrum Křemílek Křemže

Spolek KOUMÁK Chvalšiny

Dům dětí a mládeže Prachatice – pracoviště Netolice

Dům dětí a mládeže Český Krumlov – smluvně nepravidelná výuka kroužků v Holubově,

Kájově, Chvalšínách a Křemži

### Základní umělecké školy - přehled

ZUŠ Netolice (zřízena městem Netolice)

ZUŠ Český Krumlov (zřízena JČK) – výuka v Brloze, Kájově, Křemži

### Obyvatelstvo MAS podle nejvyššího ukončeného vzdělání porovnání podle SDLB 2001 a SDLB 2011

	bez vzdělání	základní včetně neukončeného	vyučení a střední odborné bez	úplné střední s maturitou	vyšší odborné a nástavbové	VŠ	nezjištěno
--	--------------	------------------------------	-------------------------------	---------------------------	----------------------------	----	------------



			<b>maturity</b>				
Blanský les – podhůří	22	1 831	3 199	1 916	224	524	35
Netolicko	7	1 013	1 511	692	74	173	37
Podkletí	29	1 899	2 971	1 502	170	388	56
Samostatné obce	2	209	355	255	29	90	8
<b>MAS BLN CELKEM 2001</b>	<b>60</b>	<b>4 952</b>	<b>8 036</b>	<b>4 365</b>	<b>497</b>	<b>1 175</b>	<b>136</b>
Blanský les – podhůří	21	1 602	3 443	2 920	431	1 320	
Netolicko	13	785	1 507	812	104	256	
Podkletí	31	1 588	3 020	2 042	277	740	
Samostatné obce	7	266	475	599	91	404	
<b>MAS BLN CELKEM 2011</b>	<b>72</b>	<b>4 241</b>	<b>8 445</b>	<b>6 373</b>	<b>901</b>	<b>2 720</b>	

V souvislosti s přípravou ISRÚ MAS BLN byly osloveny v rámci **názorového šetření u místních aktérů také všechny školy** na území MAS BLN (konkrétní výstupy viz [příloha 4d](#)) a dále bylo uspořádáno **pracovní setkání zástupců škol**:

Dotazníky do škol byly rozposlány e-mailem do 20 škol v území MAS BLN. Celkem odpovědělo 9 škol. Zapojily se tyto školy:

- 4 z Podkletí - ZŠ a MŠ Chvalšiny, ZŠ a MŠ Křemže, ZŠ a MŠ Kájov, MŠ Zlatá Koruna
- 2 z Netolicka - ZŠ Vítějovice, ZŠ Netolice
- 3 z BLP - MŠ Radošovice, MŠ Žabovřesky a MŠ Lipí

Všichni ředitelé očekávají navýšení počtu žáků v příštích 3 letech (vývoj počtu žáků na další časové období si nikdo nedovolil odhadovat, odhady MŠMT udávají, že počet dětí by měl po 3 letech, tedy po roce 2017, kdy dosáhne svého maxima, zase klesat). Někde je zvyšující se počet dětí problémem kvůli nedostatečné kapacitě školy (zejm. mateřských škol).

Ředitelé škol uvedli jako plus dobré strategické umístění škol (dobrá spádová dostupnost pro občany) a dobrou spolupráci s vedením obce (ta bývá často žadatelem na projekty rekonstrukce školních budov), naopak velkým problémem zůstává nedostatek financí na projekty a vlastní provoz školy.



Za důležité pro rozvoj školy považuje vedení škol zejm. opravu budovy školy včetně vnitřních prostor a využívání přírodního prostředí školy nebo školní zahrady, což může být přidaná hodnota oproti městským školám, které volí někteří rodiče kvůli pracovnímu uplatnění ve větších městech. Za důležité považují též moderní technické vybavení (PC, interaktivní tabule..), které by mohlo zvýšit kvalitu výuky.

6 z oslovených škol plánuje v blízké době modernizovat budovu školy či školního hřiště nebo zahrady a 4 modernizovat technické vybavení školy, rozšiřovat provoz či zvyšovat počet tříd chce 1 ZŠ a rozšiřovat nebo budovat nové prostory 1 ZŠ a 1 MŠ. Proškolení své zaměstnance požadují jen 2 z oslovených škol.

Vzhledem ke snižování počtu dětí vstupujících do MŠ nebude v blízkých letech prioritou rozšiřování kapacity mateřských škol, ale naopak rekonstrukce stávajících prostor a mateřské školy uvítají také projekty na modernizaci vybavení, stejně tak jako školy základní. Základní školy by naopak uvítaly podporu na rekonstrukci nevyužívaných částí školy (např. pro rozšíření specializovaných učeben nebo prostor družiny či samotných tříd). Z dotazníků od občanů také vyplývá velká poptávka po volnočasových aktivitách, které by mohly probíhat právě v budovách základních škol, MAS BLN by se mohla zaměřit na podporu projektů tzv. komunitních škol.

Prostor k vyjádření názorů byl dán také žákům jedné ze škol - ZŠ Křemže, aby napsali, co jim ve škole a v obci chybí (do ankety se zapojilo na 60 žáků, anketa probíhala v prostorách vestibulu školy a to psanou formou na nástěnce). Nejčastějším požadavkem školáků byla možnost koupání (venkovní koupaliště, bazén), zlepšení obědů ve školní jídelně (např. výběr ze 2 jídel), zlepšení dostupnosti některých služeb v okolí školy (možnost sportovního vyžití apod.) a zavedení moderních technologií do výuky.

V rámci pracovního setkání (8/2014) pak byly specifikovány následující potřeby:

- Podpora bezbariérovosti škol
- Zlepšení technického stavu budov
- Zlepšení podmínek pro výuku (technické pomůcky, přírodní zahrady, pomůcky do kroužků)
- Přenos zkušeností mezi školami, spolupráce, vzdělávání pracovníků škol

Dále byly využity **výstupy z dotazníkového šetření u obcí ORP České Budějovice, Český Krumlov a Prachatice v rámci realizace projektu „Meziobecní spolupráce“** (listopad 2013 – květen 2015). Z území MAS BLN se zapojilo celkem 21 obcí (tedy polovina území



MAS BLN). Dotazníkové šetření bylo v oblasti školství zaměřeno na specifikaci největších problémů v této oblasti a na určení témat, ve kterých by bylo účelné spolupracovat mezi jednotlivými obcemi.

Nejčastěji uvedené problémy:

- zachování škol na venkově
- problematika financování provozu, platů a investic do budov a vybavení
- nedostatečnou kapacitu mateřských škol

Témata vhodná ke spolupráci:

- optimální naplněnost tříd
- nabídka zájmových činností a mimoškolních aktivit
- poradenský servis pro školy a zřizovatele
- čerpání dotací a finančních prostředků z grantů a operačních programů
- prohloubení zájmu rodičů o dění ve škole

**Výstupy PS Vzdělávání, školství:**

- podpora aktivit škol vedoucích k rozvoji klíčových kompetencí žáka
- intenzivnější spolupráce škol a jejich zřizovatelů
- inkluzivní vzdělávání – zařazování dětí se specifickými potřebami do běžné školy (např. podpora tzv. „zdravých tříd“)
- nutnost propojování praxe se školou již na základních školách – zájem o obor
- větší zapojení dalších organizací do vzdělávání (zájmové aktivity, mimoškolní činnost atd.)
- posílení finanční soběstačnosti škol
- vzdělávání pracovníků (vč. pravidelných schůzek – přenos zkušeností mezi školami, společná školení – časová a finanční úspora)
- komunitní centra (větší důraz na začlenění zdravotně a tělesně postižených, skupin ohrožených sociální exkluzí apod.)
- podpora mimoškolních aktivit dětí a mládeže
- technické a materiálové vybavení tříd pro praktickou výuku a sportovní vyžití
- nevyhovující prostory školních družin (suplují třídy, chybí samostatné, vybavené prostory ŠD)
- využití školních prostor pro celoživotní vzdělávání (kurzy, univerzity třetího věku apod.)
- Vznik regionálních sítí či sdružení škol a zřizovatelů škol „zdola“





## ➤ SWOT analýza ŠKOLSTVÍ, VZDĚLÁVÁNÍ, VOLNOČASOVÉ AKTIVITY DĚTÍ A MLÁDEŽE

Silné stránky
<ul style="list-style-type: none"><li>✓ Dobrá dostupnost školských zařízení</li><li>✓ Dostatek pedagogů</li><li>✓ Snaha obcí o udržení škol</li><li>✓ Ochota obcí podporovat aktivity mládeže</li><li>✓ Poměrně dobře fungující struktura neformálního vzdělávání</li><li>✓ Dostatek dětí (silné ročníky)</li></ul>
Slabé stránky
<ul style="list-style-type: none"><li>- Zatím přetrvávající nedostatečná kapacita v MŠ a začínající v ZŠ</li><li>- V regionu není zastoupeno vzdělávání v oblasti tradičních řemesel</li><li>- Nekvalitní a nedostatečné vybavení školních zahrad a hřišť</li><li>- Chybějící bezbariérové přístupy do škol</li><li>- Nedostatečné samostatné prostory pro potřeby školních družin a klubů (mimoškolní aktivity)</li><li>- Chybějící vybavení ve třídách pro kvalitní výuku (odborné předměty, interaktivní pomůcky apod.)</li><li>- Není řešena problematika umístění dětí o letních prázdninách</li><li>- Demografické výkyvy</li><li>- Nesoulad požadavků trhu práce a kvalifikovanosti lidských zdrojů</li><li>- Nedostatek financí na mzdové a provozní výdaje i na výdaje související s vlastní činností školy</li><li>- Chybějící bezbariérové přístupy v některých školách</li><li>- Nedostatek školních psychologů</li></ul>
Příležitosti
<ul style="list-style-type: none"><li>• Podpora vzdělávání pracovníků (zejména pedagogických) ve školství</li><li>• Podpora vzniku a fungování komunitních škol</li><li>• Podpora inkluzivního vzdělávání</li><li>• Podpora otevřenosti škol – práce s veřejností</li><li>• Zapojení dětí do života v obci (kroužky, vystoupení na akcích obce apod.)</li><li>• Zajištění podmínek pro operativní změnu kapacity (navyšování/snižování) v mateřských a základních školách (infrastrukturní, vybavení škol, kvalifikovaní učitelé)</li><li>• Podpora realizace projektů spolupráce mezi školami, výměna zkušeností</li><li>• Využití prostor škol pro další činnosti – vzdělávání dospělých, rekvalifikační kurzy, jazykové kurzy apod.</li><li>• Zaměřit se na propagaci řemeslných oborů pro absolventy ZŠ</li><li>• Technické a přírodovědné vzdělání – propagace „neatraktivních“ oborů</li><li>• Zvýšení motivace dětí a mládeže k účasti na volnočasových aktivitách pořádaných v obcích</li><li>• Podpora organizací věnujících se dětem a mládeži</li><li>• Podpora mimoškolního vzdělávání a aktivit mládeže - posílení vztahu mladých lidí k regionu a motivaci zde zůstat</li><li>• Podpora neformální a celoživotního vzdělávání a motivace obyvatel</li><li>• Cílené zlepšování kvality škol a školských zařízení</li><li>• Spolupráce s rodiči, veřejností</li><li>• Využití čistého životního prostředí a blízkost větších měst pro fungování „zdravotních tříd“</li><li>• Rozšíření nabídky programů pro nezletilé a mladistvé s rizikovým chováním</li></ul>
Ohrožení



- Nedostatečné materiálně-technické vybavení škol pro výuku
- Legislativní nároky neumožňují obcím pružně reagovat na změnu poptávky po vzdělávání
- Minimální nabídka pracovních míst na území MAS BLN pro vysokoškolsky vzdělanou část obyvatel – odliv mladých do atraktivnějších lokalit
- Nedostatečná míra porozumění základním hodnotám, principům a směrům dlouhodobého rozvoje vzdělávacího systému; klíčoví aktéři ve vzdělávání základní východiska nesdílejí, což má zásadní negativní dopady na důvěru všech zúčastněných a rozvoj vzdělávacího systému
- Nevyhovující technický stav školních budov (zastarávání budov i vybavení)
- Nepřiměřený odliv úspěšnějších dětí na víceletá gymnázia a s tím související pokles úrovně žáků na základních školách a nárůst sociálně-patologických jevů
- nárůst sociálně-patologických jevů obecně
- přehnaná potřeba organizovanosti činností v obcích, byrokracie

#### ➤ **Shrnutí, výstupy a definice potřeb rozvoje v oblasti školství a vzdělávání**

Vzdělaní a kvalifikovaní lidé jsou jedním z hybných faktorů rozvoje území MAS BLN.

Na území MAS BLN je zajištěno pouze předškolní a základní školství. Dostupnost těchto škol je poměrně dobrá. Horší je situace v nabídce volnočasových aktivit a mimoškolních činností zejména pro děti a mládež (především v malých obcích, malých místních částech, což je v MAS BLN většina obcí).

Předpokladem zajištění kvalitního vzdělávání (MŠ a ZŠ) a udržení venkovských škol je ale zajištění dostatečných kapacit tříd, financování provozu, investic, zázemí a vybavení.

Příležitosti jsou především v zapojení rodičů, veřejnosti do dění ve školách, využití prostor škol k dalším činnostem (další vzdělávání, volnočasové aktivity obyvatel), zajištění volnočasových aktivit a mimoškolní činnosti dětí a mládeže jako prevence kriminality a sociálně-patologických jevů.

Ve vzdělání samotném je třeba zaměřit se na zvyšování zájmu žáků o řemeslné a technické obory, zajištění možnosti uplatnění přímo v regionu MAS BLN, podpořit projekty spolupráce mezi školami, přenos dobré praxe.

### **3.2.4. Infrastruktura a vybavenost obcí, služby obyvatelstvu**

#### ➤ Základní popis, současný stav

#### **Dopravní infrastruktura a obslužnost**

##### Železniční doprava

Trať č. 194 České Budějovice – Český Krumlov – Nová Pec – Černý Kříž a je významná především z hlediska spojení krajského města České Budějovice s turistickou oblastí



Lipenska a východní částí Šumavy. (Boršov nad Vltavou, Černý Dub, Hradce, Vrábče, Křemže, Holubov, Třísov, Plešovice, Zlatá Koruna)

Trať č. 193 Dívčice – Netolice byla v r. 2011 zrušena

Trať č. 196 České Budějovice – Rybník (Včelná, Kamenný Újezd)

### Silniční doprava

*Dálnice D3:* Výstavba dálnice D3 se území MAS BLN dotkne pouze okrajově (katastrů obcí Včelná a Kamenný Újezd)

*Silnice I. třídy* (České Budějovice – Český Krumlov – oblast Šumavy): I/39 (E55) na území MAS vede v katastru obcí Planá, Včelná, Boršov nad Vltavou, Kamenný Újezd a jedná se o nevytíženější silniční úsek na území MAS BLN.

*Silnice II. třídy:*

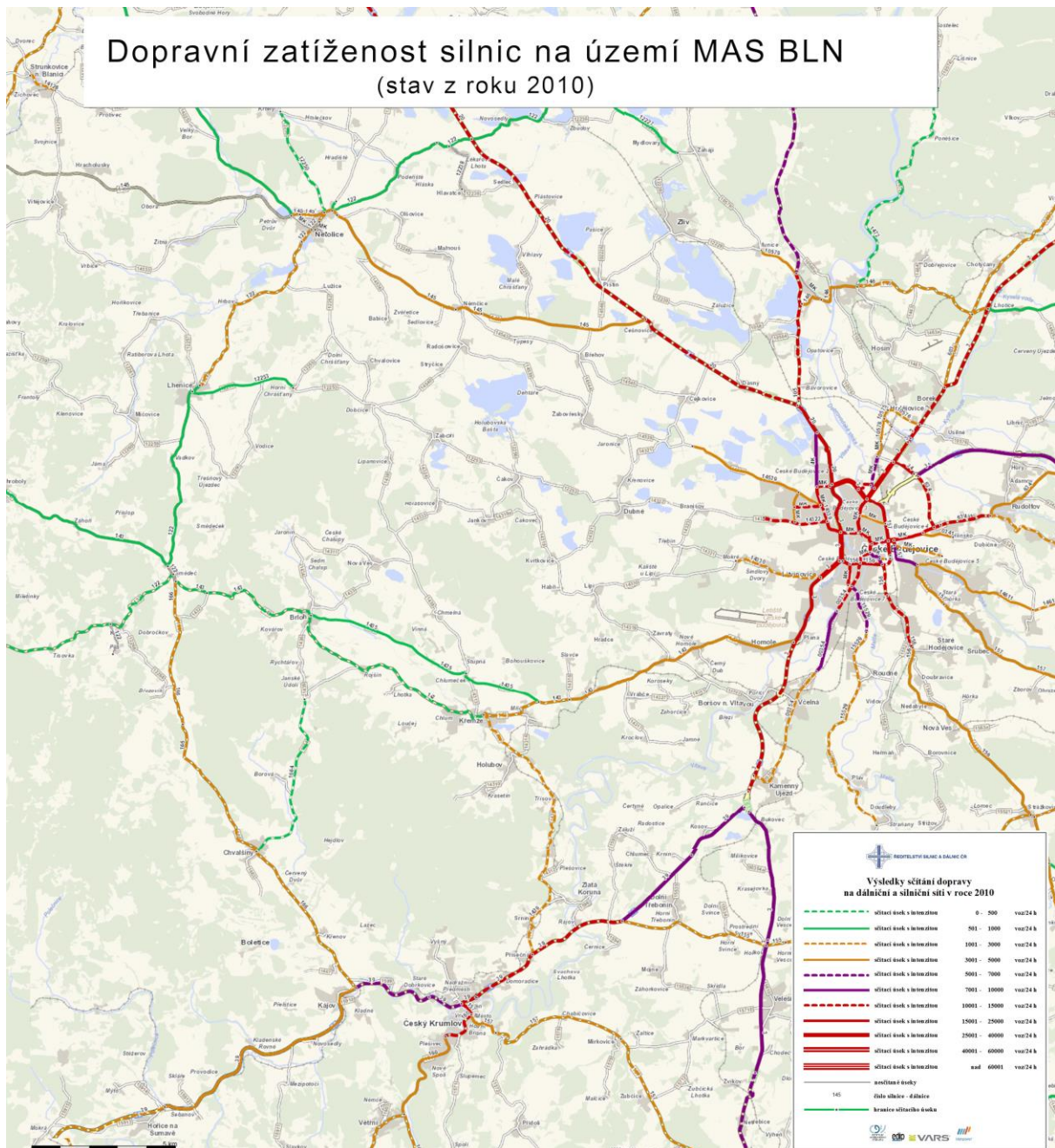
II/143 úsek Homole – Křemže – Vrábče – Brloh – Smědeč (České Budějovice – Prachatice)

II/145 úsek Češňovice – Němčice - Netolice – Hracholusky (České Budějovice – Vimperk)

II/166 úsek Kájov – Chvalšiny – Smědeč

Silnice III. třídy: velké zastoupení na území MAS BLN mají silnice III. třídy. Technický stav některých z nich je špatný.

*Místní komunikace:* na území obcí vedou desítky kilometrů místních a obslužných komunikací s rozdílnou technickou úrovní a bezpečností provozu. Požadavky obcí na opravy a rekonstrukce místních komunikací vč. zlepšení bezpečnosti provozu jsou jedny z nejčastěji uváděných.



#### Městská hromadná doprava

Spojuje České Budějovice s obcemi Boršov nad Vltavou, Vrábče, Homole, Planá, Litvínovice a Včelná.

#### Letecká doprava

Na území MAS BLN (v katastru obcí Homole a Planá) se nachází veřejné vnitrostátní a neveřejné mezinárodní letiště Planá u Českých Budějovic.



### Technická infrastruktura – kanalizace, vodovody, ČOV, plyn, elektřina

Technická infrastruktura zahrnuje napojení obcí a domácností na dodávky elektřiny, plynu, pitné vody a připojení na kanalizační síť. Možnosti napojení a vybavenost je v jednotlivých obcích MAS BLN rozdílná.

Zatímco *zásobování elektřinou* je relativně bezproblémové u vodohospodářské infrastruktury je situace značně odlišná.

*Vodohospodářská infrastruktura:* (vybavenost vodohospodářskou infrastrukturou v jednotlivých obcích a místních částech je uvedena v **příloze č. 20**). Na *veřejný vodovod* je připojena většina obcí, vč. místních částí. *Kanalizace* (ať už splašková nebo pouze dešťová) – je vybudována ve většině centrálních obcí MAS BLN, jiná situace je v nejmenších obcích, malých místních částech a odlehlých samotách, kde kanalizace vybudována není a ani není technicky a ekonomicky možné výstavbu provést. ČOV - 22 obcí (tj. 53% obcí MAS BLN) má zajištěno napojení kanalizace na ČOV.

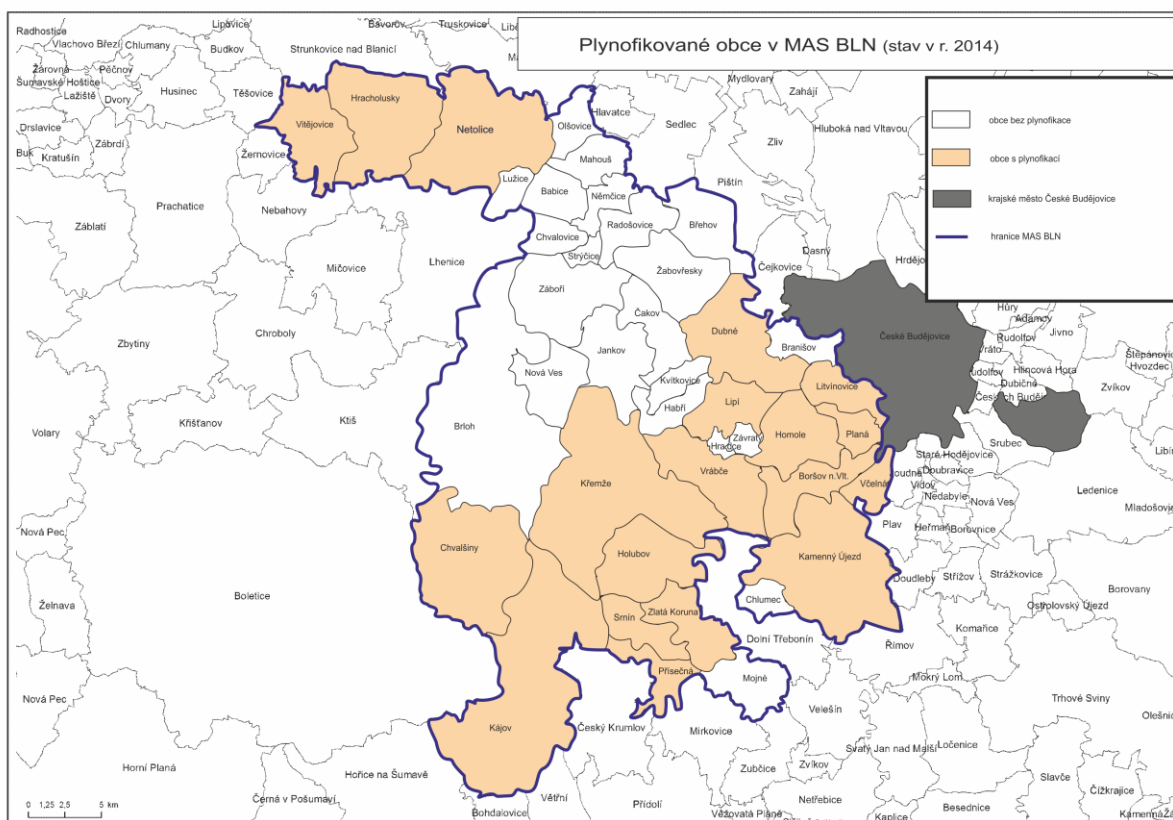
DSO Vodovod Křemže – členové Boršov nad Vltavou, Křemže, Vrábče

Údržba, opravy a rozšiřování vodohospodářské infrastruktury všeobecně patří mezi finančně nejnáročnější aktivity obcí. V mnoha případech není ekonomicky a technicky přínosné a proveditelné budovat nebo opravovat stávající infrastrukturu. Na druhou stranu technický stav v některých lokalitách vyžaduje bezodkladné řešení, které ovšem není podpořeno finančními možnostmi obce.

### Plynofikace obcí

V posledních cca 20 letech mnoho obcí na území MAS BLN vybuodovalo plynořikační síť (z velké části díky dotacím). V současné době je 19 obcí (ne však ve všech místních částech) ze 41 obcí v území MAS BLN plynořikována. Průměrně je napojeno na plyn cca 80 % domácností těchto zasířovaných obcí. Aktivně však plyn momentálně využívá necelá polovina z nich (zejm. na vaření, ohřev vody, méně na otop), důvodem je vysoká cena plynu. O plynořikaci tedy další obce zájem nemají, tam, kde probíhá nová výstavba a plynořikace je hotová, jsou domácnosti napojovány. Vypadá to, že pro čistší ovzduší se bude muset v obcích hledat jiný způsob vytápění než plynem (podle hrubých odhadů téměř polovina domácností v MAS BLN vytápí své objekty dřevem, cca 1/3 pak uhlím, zbytek jinými palivy).





### Odpadové hospodářství

**Svoz komunálního odpadu (KO):** Pravidelný svoz KO je zajištěn ve všech obcích.

**Sběrné dvory a sběrná místa, kompostárny:** Na území MAS BLN se nachází 4 sběrné dvory (Netolice, Chvalšiny, Kájov, Homole – Černý Dub) a 6 sběrných míst (Boršov nad Vltavou, Včelná, Kamenný Újezd, Křemže, Zlatá Koruna, Brloh), které jsou rozmístěny celkem rovnoměrně v území a pro občany s trvalým pobytem v katastru obce znamenají bezplatné uložení mnoha složek odpadu – zejm. elektroodpadu, velkoobjemového odpadu, nebezpečného odpadu. Na území funguje také několik výkupen odpadů 3 v Netolicích, dále v Homolích, Plané, Křemži, Přísečné, Brloze, které vykupují různé druhy kovů, někdy i papír, případně nabízejí za úplatu odvoz dalších odpadů – např. stavební sutě.

**Skládky KO:** na území MAS BLN se nenachází skládky odpadů, odpad z území MAS BLN je odvážen na skládky mimo území MAS BLN (nejčastěji na skládku Lověšice u Českého Krumlova, Lišov v okrese Č. Budějovice, dále na skládku Růžov u Borovan v okrese Č. Budějovice nebo na Libínské sedlo v okrese Prachatice).

**Zařízení pro nakládání s biologicky rozložitelnými odpady (kompostárny):** se nacházejí na území MAS BLN 3: v obcích Vrábče, Kamenný Újezd a Dubné.



**Třídění odpadu:** ve všech obcích v území MAS BLN je zajištěno třídění odpadu – nejčastěji se třídí plasty, papír a sklo (někde jako směsné, v některých obcích zvláště barevné a bílé sklo). V menší míře se pak třídí elektroodpady a zatím minimálně bioodpad, kovy a textil.

Regionální sdružení obcí Vltava – sdružuje celkem 18 obcí (z toho 11 z území MAS BLN – Brloh, Holubov, Chvalšiny, Kájov, Křemže, Mojné, Přisečná, Nová Ves, Srnín, Zlatá Koruna a Chlumeč).

Dále byly využity **výstupy z dotazníkového šetření u obcí ORP České Budějovice, Český Krumlov a Prachatice v rámci realizace projektu „Meziobecní spolupráce“** (listopad 2013 – květen 2015). Z území MAS BLN se zapojilo celkem 21 obcí (tedy polovina území MAS BLN). Dotazníkové šetření bylo v oblasti odpadového hospodářství zaměřeno na specifikaci největších problémů v této oblasti a na určení témat, ve kterých by bylo účelné spolupracovat mezi jednotlivými obcemi.

Dle posouzení starostů je v jejich obci zajištěna hustota sběrné sítě na třídění odpadu (z hlediska množství kontejnerů na tříděný odpad na území obce a rozmístění kontejnerů), velmi dobře či výborně (v 75%), systém svozu komunálního odpadu je hodnocen jako velmi dobrý či výborný u 80 % dotázaných obcí a systém svozu recyklačních kontejnerů funguje též velmi dobře či výborně u 80 % obcí, jen 2 obce jej hodnotí hůře - jako dostatečný.

Nejčastěji uvedené problémy:

- černé skládky
- vysoké ceny za svoz odpadů
- neinformovanost a neaktivita občanů

Témata vhodná ke spolupráci:

- realizace projektů zařízení k nakládání s odpady (třídící linky, kompostárny, sběrné dvory, překladiště odpadů apod.)
- získávání finančních prostředků na projekty v oblasti odpadového hospodářství
- řešení problematiky biologicky rozložitelných odpadů (třídění, sběr, svoz, nakládání)
- posílení vyjednávací pozice obce vzhledem k poskytovatelům služeb (úspora nákladů)
- řešení budoucího nakládání se směsným KO (omezování skládkování)
- realizace společného svozu odpadů (nákup svozového vozu, vytvoření svozové společnosti)
- osvěta a komunikační kampaň směrem k občanům (ekologická výchova a odpadové hospodářství)

**Energetika, elektrárny, alternativní zdroje energie**



Obce na území MAS BLN vydávají značné částky ze svého rozpočtu na energie (vytápění) obecních budov, alespoň částečná energetická soběstačnost či úspora např. pomocí solárních panelů by mohla být řešením při snižování těchto výdajů do budoucna. Solární panely má v území několik soukromých osob na střeších rodinných domků, dále se na území MAS BLN nachází několik fotovoltaických elektráren soukromých investorů a to na katastrálním území obcí: Radošovice (plocha kolektorů cca 13 800 m<sup>2</sup>), Němčice (21 400 m<sup>2</sup>), Křemže - Mříč (cca 480 m<sup>2</sup>), Chlum (400 m<sup>2</sup>), fotovoltaická elektrárna u Netolic a v okolí Kájova.

### Občanská vybavenost

- Občanská vybavenost tvoří důležitou oblast z hlediska rozvoje obcí. Její množství a kvalita má značný vliv nejen na vzhled obce, ale také na nabídku služeb pro obyvatelstvo.
- Ve většině obcí se nachází pouze základní vybavenost – dětské hřiště nebo sportoviště, v některých kulturní dům, knihovna. Pouze minimum obcí má také tělocvičnu, naprostá absence je u zařízení pro volnočasové aktivity všech věkových skupin obyvatel (střediska volného času, komunitní centra, nízkoprahová zařízení vhodná pro trávení volného času mládeže apod.).
- Nejhorší je situace v malých místních částech, kde je zastoupení jakéhokoliv druhu občanské vybavenosti téměř nulové. Dle provedených šetření u obcí je také špatná úroveň existující stávající občanské vybavenosti (ve velké většině technický stav a úroveň vybavení objektů a ploch občanské vybavenosti).
- Z hlediska zajištění drobných služeb (obchod, pohostinství, kadeřnictví, opravy apod.) je situace obdobná, vzhledem k poloze území MAS BLN je konkurence ve větších městech obrovská a tomu odpovídá i nabídka těchto služeb (a zejména udržení nabídky služeb) v jednotlivých obcích.

**Počet zařízení pro volnočasové využití (sport, kultura atd.) obyvatel území MAS BLN**

Zařízení	Blanský les – podhůří	Netolicko	Podkletí	Samostatné obce	MAS BLN CELKEM
Knihovna vč. poboček	11	5	9	1	26
Kino	0	0	0	0	0
Divadlo	0	0	0	0	0
Muzeum	0	1	1	0	2
Galerie	0	0	1	0	1
Kulturní zařízení ostatní	7	4	5	1	17
Středisko volného času	0	1	0	0	1
Koupaliště	1	1	3	0	5





Hřiště	15	5	9	1	30
Tělocvičny	7	1	6	1	15
Stadion	0	1	1	0	2
Ostatní zařízení pro tělovýchovu	1	0	7	0	8

### Ostatní zařízení

Na území MAS BLN je k dispozici **pošta** v 10 obcích (v mikroregionu Blanský les – podhůří: Boršov nad Vltavou, Dubné, Kamenný Újezd, v mikroregionu Netolicko: Netolice, Vitějovice a v mikroregionu Podkletí: Brloh, Křemže, Chvalšiny, Kájov, Zlatá Koruna).

**Policie** ČR funguje ve třech obcích – Boršov nad Vltavou, Křemže a Netolice. V Netolicích pak funguje ještě Městská policie.

**Obchod – Křemže, Netolice, Zlatá Koruna,....**

### Zdravotní péče

- V obcích MAS BLN je zajištěna především základní lékařská péče (lékař pro dospělé je v 11 obcích, lékař pro děti a dorost v 6 obcích, zubař v 6 obcích)
- Specializovaná pracoviště a nemocniční péče jsou dostupné pouze v bývalých okresních městech (České Budějovice, Český Krumlov a Prachatice)
- Většina obcí nemá problémy se zajištěním lékařské péče. Většina problémů spojených se zdravotní péčí se týká dojezdových vzdáleností a s tím spojenou dostupností zejména pro starší občany

#### Zdravotnická zařízení v obcích dle druhu poskytované péče

Typ lékaře	Obec
Lékař pro dospělé	Dubné, Kamenný Újezd, Žabovřesky, 2x Netolice, Brloh, Chvalšiny, Kájov, 2x Křemže, Nová Ves, Zlatá Koruna, Litvínovice
Děti a dorost	Netolice, Brloh, Holubov, Chvalšiny, Kájov, 2x Křemže,
Stomatolog	Dubné, Kamenný Újezd, 2x Netolice, Brloh, Chvalšiny, Křemže
Gynekolog	Chvalšiny, Křemže
Specialista	Boršov nad Vltavou, 2x Netolice
Ostatní	Čakov, Kamenný Újezd, 2x Netolice, Kájov, Křemže
Lékárna	Dubné, Křemže, Netolice

Zdroj: ČSÚ 2013

### Sociální oblast - problematika péče o seniory a zdravotně a tělesně postižené

- Zařízení péče o seniory a osoby se zdravotním postižením, příp. pro osoby v nepříznivé životní situaci se nachází pouze ve třech obcích MAS BLN (viz tabulka pod textem). Jedná se především o domy s pečovatelskou službou. A i tato omezená kapacita v nich je určena prioritně pro obyvatele příslušné obce. Specializovaná



zařízení zaměřená např. výhradně na tělesně a zdravotně postižené se na území MAS BLN nenachází. Služby pro rodiny těchto klientů zajišťují v omezené míře organizace sídlící mimo území MAS BLN.

- Vzhledem k demografickému vývoji lze očekávat zvyšující se poptávku po těchto druhých zařízeních, jejich výstavba je ale především finančně pro malé obce velice náročná a obce, kde tato služba chybí, neuvažují v nejbližších letech o jejím zřízení. Projektové záměry v této oblasti jsou tak zacíleny především na technický stav a vybavení stávajících zařízení, příp. na tzv. „měkké projekty“ (méně finančně náročné) zajišťující především služby pro seniory a zdravotně a tělesně hendikepované.
- Pouze v minimu obcí MAS BLN je (přímo obcí nebo soukromým subjektem) zajišťována také terénní pečovatelská služba a některé další služby pro seniory (rozvoz obědů, nákup). Spíše se ale jedná o výjimky a i ty jsou limitovány finančními možnostmi obce.
- Snahou obcí je také zapojení seniorů do společenského života (pořádají zájezdy, pravidelná setkání seniorů apod.)
- Potřeba zajištění služeb pro seniory vyplynula také z provedeného dotazníkového šetření veřejnosti a starostů členských obcí – nejvíce by respondenti uvítali pečovatelskou službu, dům s pečovatelskou službou, dovoz obědů a osobní asistenci. Dále více než polovina respondentů zhodnotila nabídku volnočasových aktivit pro dospělé a seniory jako nedostatečnou.
- Ve většině obcí na území MAS BLN není aktuální problematika např. nepřizpůsobivých občanů, bezdomovectví, kriminality mládeže, etnických menšin apod. V posledních letech se ale objevují častěji případy exekucí z důvodu neplacení nájmu atd.

**Přehled zařízení pro péči o seniory a jejich kapacita**

Obec	Zařízení	Kapacita	Cílová skupina
Netolice	Domov pro seniory a dům s pečovatelskou službou Typ služby: pobytová a terénní	84 klientů (domov) 8 bytových jednotek (DPS)	
Brlöh	Dům s pečovatelskou službou Typ služby: terénní	25 klientů (17 bytů)	Osoby se zdravotním postižením, senioři
Křemže	Dům s pečovatelskou službou Typ služby: terénní	20 klientů (17 bytů)	Osoby se zdravotním postižením, senioři

Zdroj: vlastní šetření



Pro území MAS BLN v rámci **Plánů komunitních služeb, které mají zpracovány jednotlivá ORP** existují návrhy aktivit vedoucí zejména k udržení pečovatelské a terénní služby, udržení a doplnění pobytových služeb, zajištění dostupnosti bydlení pro seniory a obyvatele se ZTP, dále jsou zaměřeny na prevenci sociálně patologických jevů a volnočasové aktivity mládeže.

Dále byly využity **výstupy z dotazníkového šetření u obcí ORP České Budějovice, Český Krumlov a Prachatice v rámci realizace projektu „Meziobecní spolupráce“** (listopad 2013 – květen 2015). Z území MAS BLN se zapojilo celkem 21 obcí (tedy polovina území MAS BLN). Dotazníkové šetření bylo v oblasti sociálních služeb zaměřeno na specifikaci největších problémů v této oblasti a na určení témat, ve kterých by bylo účelné spolupracovat mezi jednotlivými obcemi.

Nejčastěji uvedené problémy:

- nedostatečná kapacita služeb pro seniory
- nedostatek financí, které je možné směřovat do sociální oblasti

Témata vhodná ke spolupráci:

- možnosti pro aktivní zapojení seniorů do veřejného života
- služby ambulantní a terénní obecně
- podpora při udržení osob se zdravotním postižením a seniorů v přirozeném prostředí
- rozvoj dobrovolnictví a neformální péče

### Ostatní zařízení a služby

Obec	Zařízení
Homole a Litvínovice – Šindlový Dvory	Dětský diagnostický ústav, dětský domov se školou, středisko výchovné péče, základní škola a školní jídelna
Boršov nad Vltavou	Dětský domov a základní škola
Chvalšiny – Červený Dvůr	Psychiatrická léčebna Červený dvůr (zařízení specializované na střednědobou ústavní léčbu závislostí na návykových látkách a patologického hráčství)

### Územně plánovací dokumentace obcí (ÚPD):

- z 41 obcí na území MAS BLN má platnou ÚPD 36 obcí (88%). Z 5 obcí bez ÚPD pořizují v současné době novou ÚPD 3 obce. Pouze obec Strýčice, která nemá vlastní katastr a ÚPD tak nepořizuje a obec Lužice nemají ÚPD vůbec.
- z 36 obcí, které mají platnou ÚPD musí 26 obcí (tedy téměř  $\frac{3}{4}$ ) provést změnu podle znění současného zákona. Z toho v současné době pořizuje ÚPD 8 obcí



- přehled stavu ÚPD v obcích MAS BLN a také na úrovni ORP a JČK je uveden v příloze č. 19

## ➤ SWOT Analýza – INFRASTRUKTURA A VYBAVENOST OBCÍ, SLUŽBY OBYVATELSTVU

Silné stránky
<ul style="list-style-type: none"><li>✓ Území atraktivní pro bytovou výstavbu (především obce v blízkosti krajského města)</li><li>✓ Dobrá poloha některých obcí vzhledem k větším regionálním centrům (bývalým okresním městům, ke krajskému městu)</li><li>✓ Vybavenost přirozených center členských mikroregionů (především Křemže, Netolice) z hlediska služeb pro obyvatele, zdravotní péče, školství</li><li>✓ Minimální dopravní zátěž některých obcí</li></ul>
Slabé stránky
<ul style="list-style-type: none"><li>- Některé obce, ve kterých došlo k podstatnému nárůstu počtu obyvatel a masivní bytové výstavbě, nejsou schopny dostatečně zajistit kvalitní zázemí, v souvislosti se zvyšujícími se nároky obyvatel a legislativní nároky na stav, množství a kvalitu občanské vybavenosti a technickou infrastrukturu</li><li>- Nevyhovující technický a energetický stav a vzhled budov a ploch v obcích</li><li>- Nepříznivý stav přístupových cest a chodníků, veřejných prostranství a zeleně</li><li>- Místa chybějící (zejména v malých osadách a místních částech vzdálenějších od obce) a v některých obcích havarijní stav vodovodní a kanalizační sítě</li><li>- Absence základního občanského vybavení</li><li>- Špatný stav dílčích úseků silnic, bodové závady, problémy s údržbou, pomalé zkvalitňování parametrů</li><li>- Malé obce bez vlastní ekonomické síly vybudovat/zlepšovat stávající občanskou vybavenost nebo technickou infrastrukturu</li><li>- Zastavěnost území v záplavovém území</li><li>- Nedostatečná péče o seniory (malá kapacita domů s pečovatelskou službou, domů pro seniory vč. chybějících pokrokových přístupů zvyšujících kvalitu života seniorů a postižených spoluobčanů)</li><li>- Nedostatečná kapacita odlehčovací/respitní péče o osoby s handicapem (na území MAS BLN chybí úplně, v ostatních regionech chybějící kapacita)</li><li>- Nedostatečná integrace osob s handicapem a seniorů do běžného života (zájmové, pracovní a vzdělávací aktivity) – nevyužití potenciálu těchto skupin</li><li>- Nedostatečné začleňování osob se zdravotním či mentálním handicapem do volnočasových aktivit v obci (pravidelné aktivity)</li></ul>
Příležitosti
<ul style="list-style-type: none"><li>• Zlepšení zázemí v obcích (z hlediska trvale žijících obyvatel a návštěvníků)</li><li>• Zajištění zázemí, vybavení a prostor pro volnočasové aktivity obyvatel</li><li>• Zajištění zachování dostupnosti zdravotní péče, základních služeb pro obyvatele</li><li>• Využití dotací k financování zlepšení stavu občanské vybavenosti a technické infrastruktury</li><li>• Zajištění bezbariérového přístupu do veřejných prostor (obecní úřady, školy, knihovny, zdravotní střediska, kulturní domy apod.)</li><li>• Rozvoj integrované dopravy</li><li>• Další rozvoj informačních technologií</li><li>• Udržení stávající dostupnosti zdravotní péče</li><li>• Zajištění dostatečného množství a kvality terénních sociálních služeb, zejména pro starší občany</li></ul>



- Zajištění odpovídajících služeb reflektujících demografický vývoj na území MAS BLN (převaha starších obyvatel, nabídka pro mladé rodiny s dětmi,...)
- Rozvoj služeb zaměřených na mládež a mladé rodiny
- Zaměření aktivit na společenský život seniorů (možnosti setkávání, vzdělávání, kulturní a sportovní akce)
- Možnost zrekonstruovat a využít stávající nevyužité prostory k podpoře komunitního života

#### Ohrožení

- Dopravní dostupnost některých obcí (špatný a technicky nevhodný stav komunikací) – malá atraktivita především pro rozvoj podnikatelských aktivit
- Rostoucí hustota silniční dopravy (zejména na hlavních tazích)
- Omezování hromadné autobusové a železniční dopravy
- Omezené finanční prostředky obcí na důležité infrastrukturní projekty
- Chybějící místa v domech s pečovatelskou službou

#### ➤ **Shrnutí, výstupy a definice potřeb rozvoje v oblasti Infrastruktura a vybavenost obcí, služby obyvatelstvu**

Základním problémem většiny obcí na území MAS BLN je především nízká úroveň technické infrastruktury a občanské vybavenosti, jejich četnost a dostupnost (zejména v menších obcích a malých místní částech), přitom počet obyvatel v obcích se každoročně zvyšuje a s tím jsou spojeny rostoucí požadavky na úroveň bydlení (zajištění kvalitního zázemí, životního prostředí, služeb). Vzhled obce je také důležitým faktorem pro rozvoj dalších oblastí (především turistického ruchu, ekonomických činností). Obce by rovněž měly reagovat na měnící se demografickou strukturu obyvatel, což je finančně a organizačně mnohdy značně náročné (zajištění míst ve školkách, péči o seniory a zdravotně postižené, mladé rodiny s dětmi apod.).

### 3.2.5. Spolkový život, volnočasové aktivity, vztah obyvatel k regionu MAS BLN

#### ➤ Základní popis, současný stav

- V obcích MAS BLN existují různé místní společenské, kulturní, sportovní spolky, ve kterých se sdružují místní obyvatelé a mnohé z nich tak zachovávají svým charakterem tradiční formu zábavy a udržení tradic, spolkového života na venkově a pečují tak o historické dědictví našich předků
- Podle provedeného šetření MAS BLN na území MAS BLN vyvíjí činnost cca 150 registrovaných sdružení - neziskových organizací, spolků, občanských sdružení, obecně prospěšných společností. K tomu zde fungují další neregistrované spolky - kluby věnující se např. dětem a mládeži. Přehled spolků fungujících v jednotlivých obcích je uveden v příloze č. 15.



- Z celkového počtu 150 zjištěných spolků je nejvíce (53) sborů dobrovolných hasičů, které fungují téměř v každé obci MAS BLN, někde i v jednotlivých místních částech obcí, proto je jich více než obcí samotných. Jejich početnost je dána i faktem, že jednotku sboru dobrovolných hasičů obce je podle § 68 zákona č. 133/1985 Sb., o požární ochraně, povinna zřídit každá obec. Sbory dobrovolných hasičů jsou zaměřeny na ochranu majetku a obyvatel (při požárech, ale např. i při povodních) a často pracují s dětmi a mládeží. Také jejich tradice je velká, vznikaly již v předminulém století a někde je jejich historie více než stoletá. Další početnou skupinou jsou tělovýchovné a sportovní spolky (TJ, fotbal apod.). Častým sdružením je také myslivecké sdružení, naproti tomu spolky zaměřené na kulturu nebo volný čas dětí jsou spíše jen ve větších obcích (v menších obcích často přebírají tuto úlohu právě aktivní sbory dobrovolných hasičů). Poměrně často sdružovanou skupinou obyvatel jsou chovatelé včel, psů, holubů a zahrádkáři. Na ochranu přírody a krajiny jsou v MAS BLN zaměřeny jen dvě organizace, s velice lokálním působením.
- Rozmístění spolků na území MAS BLN: 65 v mikroregionu Blanský les - Podhůří, 48 v Podkletí a 35 v mikroregionu Netolicko (počet sdružení v podstatě kopíruje počet obcí a obyvatel v jednotlivých mikroregionech)
- Díky činnosti spolků a dobrovolníků tak může region každoročně přilákat návštěvníky na množství atraktivních akcí:
  - Křemežský veletrh
  - Kulturní program na hradě Dívčí Kámen
  - Holašovické slavnosti
  - Netolický jarmark
  - Zlatokorunské léto
  - Celá řada tradičních akcí (stavění máje, masopust, den dětí, atd.)
- Většina organizací je financována příspěvkem od obcí, ve kterých působí, členskými příspěvky, dotacemi a vlastní činností

V souvislosti s přípravou ISRÚ MAS BLN byly osloveny v rámci **názorového šetření u místních aktérů také neziskové organizace a spolky** na území MAS BLN (konkrétní výstupy viz **příloha 4b**):

Dotazníky pro neziskové organizace byly vyvěšeny na internetových stránkách MAS BLN a zástupci neziskových organizací byli osloveni emailem s odkazem na tento dotazník. Osloveno bylo téměř 50 neziskových organizací se sídlem a působností na území MAS BLN.



Celkem se vyjádřilo 8 neziskových organizací:

- Junák - svaz skautů a skautek ČR, středisko Holubov – Křemže (volnočasové aktivity dětí a mládeže)
- Moto sport klub Netolice (motokrosový sport)
- Obecní knihovna Dubné
- TJ Sokol Žabovřesky (sport dospělých)
- Sdružení dobrovolných hasičů Planá
- Sportovní klub SK Zlatá Koruna (sport pro děti i dospělé)
- Netoličtí vrabčáci (kulturní aktivity, zpěv pro děti)
- občanské sdružení Kamínky (ekovýchovné aktivity pro děti i dospělé).

Krom knihovny, která má jednoho zaměstnance, se jedná o neziskové organizace, které fungují díky dobrovolníkům. Zástupci těchto organizací odpovídali na celkem 18 otázek, výsledky shrnují grafy a tabulky v příloze. Z výsledků vyplývá, že nejvíce činností je orientovaných právě na místní obyvatele, kteří jsou odběrateli služeb těchto neziskových organizací. Problémem neziskových organizací je většinou nedostatek financí na aktivity a provoz, dotace z JČ kraje jsou nedostatečné a velkou část z nich vyčerpají organizace s místem působení v bývalých okresních městech.

Organizace by potřebovaly především obnovovat své vybavení (ať sportovní či jiné) a pomoci s propagací (např. vytvořením a správou webových stránek) nebo s akcemi na jejich zviditelnění (např. náborovými akcemi do sportovních oddílů).

➤ **SWOT Analýza – SPOLKOVÝ ŽIVOT, VOLNOČASOVÉ AKTIVITY, VZTAH OBYVATEL K REGIONU MAS BLN**

<b>Silné stránky</b>
<ul style="list-style-type: none"><li>✓ Fungující spolkový život – především spolky, které se starají o udržení tradic v obcích MAS BLN (hasiči, sportovci apod.)</li><li>✓ Organizování řady kulturně-společenských akcí během celého roku, přístupných široké veřejnosti (obcemi, spolky)</li></ul>
<b>Slabé stránky</b>
<ul style="list-style-type: none"><li>• Nízký zájem mládeže o zapojení do dění v obci – aktivit, spolků</li><li>• Vysoký podíl „nepůvodního“ obyvatelstva v některých obcích a s tím spojená absence původních vazeb k rodišti, hodnotám, snížený zájem o dění v obcích, vč. aktivního zapojení apod.</li><li>• Nedostatek komunitních center v obcích (pro zajištění spolkové činnosti, jako místo setkávání obyvatel apod.)</li><li>• Nedostatečný počet a špatný stav sportovišť a hřišť</li><li>• Chybějící zázemí pro vyžití (sportoviště, hřiště, společenské místnosti) v menších osadách</li></ul>





<ul style="list-style-type: none"><li>• Nedostatek aktivit pro děti a mládež během letních prázdnin</li></ul>
<b>Příležitosti</b>
<ul style="list-style-type: none"><li>• Modernizace a rozšíření stávajícího vybavení a zařízení spolků</li><li>• Pomoc při propagaci nabídky pro veřejnost a akcí na zviditelnění aktivit spolků</li><li>• Větší spolupráce mezi spolky v rámci např. mikroregionu, MAS</li><li>• Propojení různých věkových skupin v rámci volnočasových aktivit (vzájemné poznávání a učení)</li><li>• Podpora zapojení dětí a mládeže do spolkových aktivit</li><li>• Zlepšení financování – dotace, příspěvky</li><li>• Podpora rozvoje občanských aktivit – spolky, dobrovolnictví</li><li>• Rozvoj středisek spolkového života v obcích, komunitních center (mimo jiné využití stávajících nevyužívaných prostor v obcích k podpoře komunitního života)</li><li>• Podpora tradičních a tradici zakládajících aktivit (slavnosti, řemesla apod.)</li></ul>
<b>Ohrožení</b>
<ul style="list-style-type: none"><li>• Nedostatek financí na provoz (energie, údržba zařízení)</li><li>• Zastaralé, nevyhovující vybavení, technický stav budov a ploch využívaných k činnosti</li><li>• Zajištění bezpečnosti v komunitních centrech</li><li>• Přílišná organizovanost a administrativa při tvorbě nových komunitních zařízení</li><li>• Malá participace obyvatel na aktivitách obce, aktivní účast ve spolcích, organizacích</li><li>• Stále snazší dostupnost legálních i nelegálních omamných a psychotropních látek a růst tolerance společnosti (včetně rodin) k této problematice, nárůst trestné činnosti</li><li>• Tendence rozlišovat děti a občany, kteří jsou a nejsou obyvateli dané obce z hlediska možností využívání některých služeb</li></ul>

➤ **Shrnutí, výstupy a definice potřeb rozvoje v oblasti spolkový život, volnočasové aktivity, vztah obyvatel k regionu MAS BLN**

Aktivizace obyvatel a podpora růstu sounáležitosti s místem, kde žijí, je jedním z nejdůležitějších cílů MAS BLN.

### 3.2.6. Kulturně-historické hodnoty regionu MAS BLN

➤ Základní popis, současný stav

Území MAS BLN jednoznačně formuje jeho historický charakter. Základní principy, které území formovaly, jsou následující:

- Poloha mezi důležitými kulturními, historickými a hospodářskými centry Jihočeského kraje (České Budějovice, Český Krumlov, Prachovice)
- Částí území MAS BLN vedla tzv. **Linecká stezka** (historická obchodní stezka spojující Čechy s alpskými zeměmi, sloužící k přepravě zboží. V současné době MAS BLN začala realizovat projekt, který tuto významnou spojnicu znovu oživí
- Částí území MAS BLN vedla nejstarší **koněspřežní železnice** v Evropě: České Budějovice – Linz, vystavěná v 1. pol. 19. stol.. Ještě dnes jsou patrné její pozůstatky (strážní domky, násypy). Na území MAS BLN je to úsek z Českých



Budějovic přes Včelnou a Kamenný Újezd (strážní domky ve Včelné, Kamenné Újezdě a Chlumci jsou prohlášeny národní kulturní památkou)

- Na území MAS BLN se nachází řada jedinečně dochovaných vsí tzv. **jihocheského selského baroka**. Jsou to především Holašovice (zapsány na seznamu Světového dědictví UNESCO), a dále např. Záboří, Mahouš, Dobčice, Chvalšiny (vesnické památkové zóny)
- Cisterciácký klášter Zlatá Koruna
- Krajinu MAS BLN i v dnešní době v mnohém určuje a významně ovlivnilo středověké a raně novověké **rybníkářství** na severu území (Netolicko)
- Unikátní je rovněž krajinný celek Netolické renesanční obory, který se zformoval za posledních Rožmberků s centrem na zámku Kratochvíle.
- **Zajímavé archeologické lokality** dokládající osídlení území MAS BLN - keltské oppidum u Třísova, Archeopark Na Jánu Netolice
- **Hrad Dívčí Kámen** – jedna z nejrozsáhlejších a nejlépe dochovaných středověkých památek v České republice.

Území MAS BLN je typické celou řadou drobných sakrálních staveb, ale také historických staveb významnějšího charakteru (také viz [příloha č. 12](#)).

V současné době je na ministerstvu kultury podána žádost NPÚ České Budějovice na vyhlášení **Chráněné krajinné památkové zóny Netolická obora**, což představuje přínos pro měkkou turistiku v oblasti Netolicka - zachovaná renesanční krajina a příroda kolem zámku Kratochvíle.

#### Přehled významných kulturních památek na území MAS BLN:

<b>Světové dědictví UNESCO:</b> Holašovice	<b>Vesnická památková rezervace:</b> Holašovice Záboří
<b>Národní kulturní památka:</b> Koněspřežní železnice České Budějovice – Linec (na území obcí Včelná, Kamenný Újezd a Chlumeč – strážní domky) Klášter Zlatá Koruna Kostel Nanebevzetí Panny Marie v Kájově Zemědělská usedlost č.p. 3 v Krníně (Chlumeč) Zámek Kratochvíle	<b>Vesnická památková zóna:</b> Břehov, Dobčice, Lipanovice Krnín, Zlatá Koruna, Rojšín Mahouš, Vitějovice, Zvěřetice
<b>Archeologická památková rezervace:</b> Třísov – archeologická lokalita (keltské	<b>Městská památková zóna:</b> Chvalšiny



oppidum)	Netolice
----------	----------

Zdroj: Ministerstvo kultury ČR

### Přehled zapsaných nemovitých kulturních památek na území MAS BLN:

Blanský les – podhůří	Netolicko	Podkletí	Samostatné obce	<b>MAS BLN CELKEM</b>
146	87	125	4	363

Zdroj: Ministerstvo kultury ČR

### ➤ SWOT analýza - KULTURNĚ-HISTORICKÉ HODNOTY REGIONU MAS BLN

Silné stránky
<ul style="list-style-type: none"> <li>✓ Území MAS BLN - naprosto výjimečná krajina s celou řadou kulturních a historických zajímavostí</li> <li>✓ Zachovalé stavby jihočeského selského baroka</li> <li>✓ Netolicko – rybníkářství v kulturní krajině</li> <li>✓</li> </ul>
Slabé stránky
<ul style="list-style-type: none"> <li>- Špatný technický stav některých památek a zajímavostí znemožňujících jejich přístup návštěvníkům, hyzdící krajinu</li> </ul>
Příležitosti
<ul style="list-style-type: none"> <li>• Propagace historického a kulturního dědictví území</li> <li>• Citlivá obnova kulturního a historického dědictví</li> </ul>
Ohrožení
<ul style="list-style-type: none"> <li>• Necitlivé řešení obnovy kulturního a historického dědictví</li> <li>• Ničení památek návštěvníky a obyvateli obcí (sprejeři, pejskaři, krádeže apod.)</li> </ul>

### ➤ Shrnutí, výstupy a definice potřeb rozvoje v oblasti kulturně-historické hodnoty

Území MAS BLN má velice dobré předpoklady využití kulturně-historického potenciálu k dalšímu rozvoji. Mnoho památek je turisticky velice atraktivních. Je nutné zajistit vzájemnou provázanost památek tak, aby návštěvníci v regionu strávili co nejvíce času. Tzn. zaměřit se na podporu zlepšení technického stavu památek, zajištění jejich přístupnosti, na propagaci ne jednotlivých památek, ale historických hodnot území MAS BLN jako celku.

### 3.2.7. Příroda a krajina, životní prostředí

#### ➤ Základní popis, současný stav

#### Krajina

Území MAS BLN je charakteristické mírně zvlněnou krajinou, které dominuje hora Klet (1.084 m n.m.). Rovinatá oblast Blat na severu přechází na Netolicku ve zvlněnou krajinu



šumavského předhůří sahající až k jižní části území MAS BLN. Centrální a východní část území MAS BLN je tvořena **Českobudějovickou pánví**, ze které se zvedá podkovovitý **masiv Blanského lesa**.

Významným, avšak hraničním tokem je **řeka Vltava**, která odvodňuje podstatnou část území MAS BLN. Středem oblasti protéká **Křemežský potok**. Na jihu patří k významným tokům Polečnice a Chvalšinský potok.

### ***Mikroregion Blanský les – podhůří***

Převážně rovinaté území mikroregionu tvořené Českobudějovickou pánví s ojediněle vystupujícími kopci převyšující 400 m n.m. V jižní části mikroregionu přechází pozvolna v masiv Blanského lesa. Dominanty území: Rybník Dehtář (7. největší rybník v jižních Čechách), architektura selského baroka v obcích a v krajině.

### ***Netolicko***

Území mikroregionu se nachází v přechodu mezi Šumavským podhůřím a Českobudějovickou pánví. Většina území patří k Netolické pahorkatině, jejíž nejvyšší částí je hřbet Jedlového vrchu (606 m n. m.) a Kočičiny (607 m n. m.). Území mikroregionu původně pokrývaly převážně listnaté a smíšené, v současnosti je krajina z velké části bezlesá a převažuje obdělávaná orná půda s intenzivně využívanými kulturními loukami a jen místy zůstaly zachovány luční a liniové stromové porosty.

Vodní osou Netolicka je Netolický potok, na kterém je vybudována soustava menších rybníků (nejvýznamnější Velký Hrbovský a Podroužek).

Dominanty území: Netolická obora - zachovaná renesanční krajina a příroda kolem zámku Kratochvíle.

### ***Podkletí***

Dominantní část mikroregionu tvoří chráněná krajinná oblast Blanský les s vrcholem Kleť (1.084 m n.m). Většina obcí mikroregionu se nachází v údolí Křemežského potoka (který se pod hradem Dívčí Kámen vlévá do Vltavy). Nadmořská výška se pohybuje 500 m n.m. a výše

Dominanty území: CHKO Blanský les, hora Kleť, celá řada přírodně cenných lokalit (přírodní památky, rezervace – viz text níže), řeka Vltava s přítoky (Chvalšinský potok/Polečnice, Křemežský potok).

Území MAS BLN je výjimečně zachovalá krajina s celou řadou mimořádně hodnotných lokalit, které udávají ráz a atraktivitu celému regionu.



Lokalita	Počet lokalit na území MAS BLN	Počet obcí, v jejichž katastru se daná lokalita nachází			
		Blanský les – podhůří	Netolicko	Podkletí	Samostatné obce
Velkoplošně chráněná území	1	7	-	9	-
Maloplošně zvláště chráněná území, z toho:					
• Přírodní parky	13	1	3	5	-
• Národní přírodní rezervace	1	-	-	1	-
• Přírodní rezervace	9	1	-	4	-
• Evropsky významná lokalita	5	9	2	10	-
• Ptačí oblasti	2	7	2	-	-
Památné stromy	319	15	145	158	1

### Velkoplošná chráněná území na území MAS BLN

MAS BLN má zpracovávánu v rámci ISRÚ samostatnou strategii pro území CHKO Blanský les – viz **příloha č. 10** (vč. vymezení přesných katastrů a rozloh v jednotlivých mikroregionech MAS BLN). Zde uvádíme pouze základní charakteristiku území CHKO Blanský les.

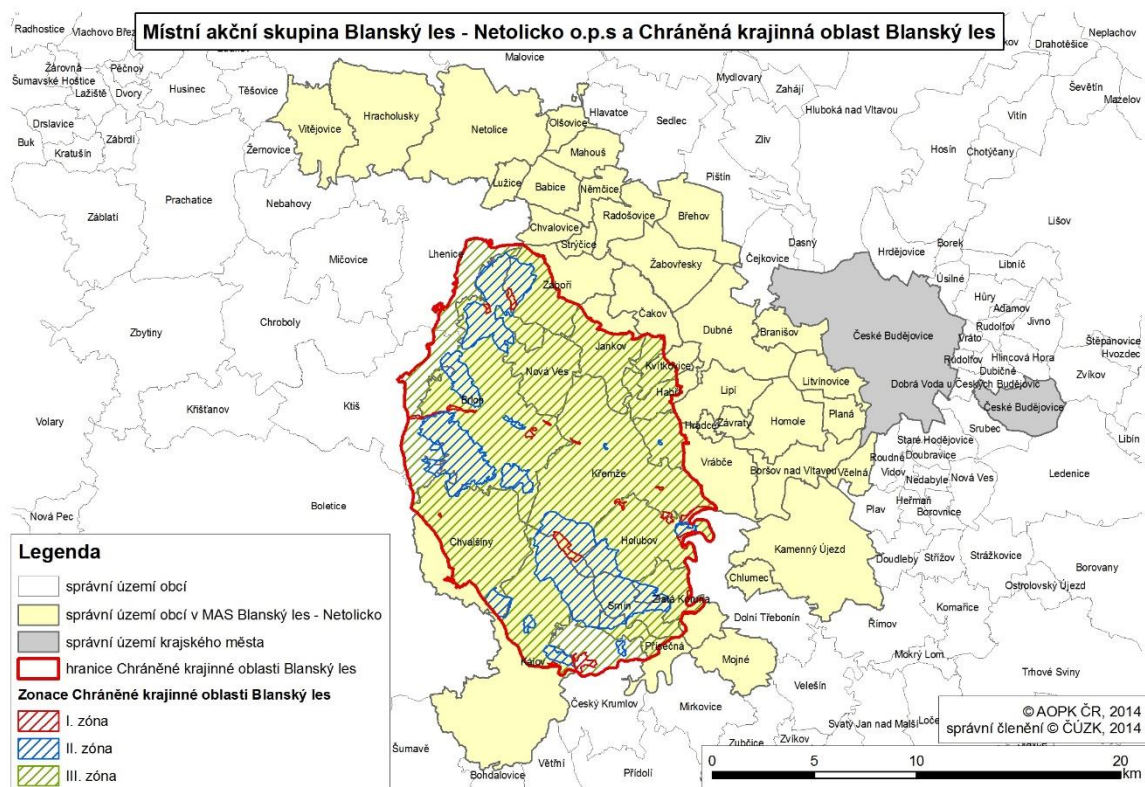
Podstatnou část území MAS BLN (téměř 40%) zaujímá **Chráněná krajinná oblast Blanský les**. CHKO Blanský les byla vyhlášena v r. 1989, zaujímá plochu 212,35 km<sup>2</sup>.

Z celkové rozlohy CHKO Blanský les 212,35 km<sup>2</sup> je součástí MAS BLN 197 km<sup>2</sup> (tedy téměř 93% rozlohy CHKO). CHKO Blanský les zahrnuje zcela nebo částečně správní území 16 obcí (31 katastrálních území), ve kterých žije téměř 10 tis. stálých obyvatel.

### **Podíl obcí MAS BLN na rozloze CHKO Blanský les**

Obec	Rozloha správního území obce (km <sup>2</sup> )/počet obcí v mikroregionu	Počet obcí/katastrů na území CHKO Blanský les	Rozloha katastrů v CHKO Blanský les (km <sup>2</sup> )
Mikroregion Blanský les – podhůří Obce: Čakov, Habří, Jankov, Kvítkovice, Lipí, Vrábče, Záboří	185,06/20	7/10	30,5
Mikroregion Netolicko Obce: ---	86,16/9	0/0	0
Mikroregion Podkletí Obce: Brloh, Holubov, Chvalšiny, Kájov, Křemže, Přisečná, Srnín, Nová Ves, Zlatá Koruna	213,21/10	9/21	166,5
Samostatné obce Obce: ---	9,06/2	0/0	0
<b>Území MAS BLN CELKEM</b>	<b>493,49/41</b>	<b>16/31</b>	<b>197,0</b>

Z celkové rozlohy zaujímá lesní půdní fond 56,5 %, zemědělský půdní fond 32,5 %, vodní plochy 2,5 %, zastavěná území 1,2 % a ostatní plocha 7,3 %. Blanský les je více než z poloviny zalesněná vrchovina, až hornatina, která má tvar podkovy otevřené k jihovýchodu. Osu tvoří Křemžský potok, protékající širokou kotlinou a vlévající se pod zříceninou Dívčí Kámen do Vltavy, která tvoří jihovýchodní hranici oblasti. Nejnižší nadmořská výška je 420 m n.m. (kaňon Vltavy u Cábý), nejvyšší 1084 m n.m. (vrchol Kletě).



Krajinný ráz CHKO Blanský les je tvořen souborem přírodních i člověkem vytvářených podmínek daného prostoru, které v komplexu tvoří ráz dané krajiny. Jeho ochrana se týká nejen přírody samotné, ale zejména charakteru využívání krajiny člověkem.

Zatímco v okolí Kletě má krajina výrazně lesní charakter, jen ojediněle přerušeny rozptýlenou zástavbou, v Křemžské kotlině a v okrajových částech CHKO krajinu tvoří mozaika lesů, luk, polí a menších sídel, většinou s poměrně dochovanou původní urbanistickou dispozicí a často s lidovou architekturou, která v některých sídlech vytváří významné celky.

Na území CHKO je vylišeno **7 krajinných oblastí, 29 nadřazených krajinných celků a 93 krajinných celků**. Ve vztahu ke krajinnému rázu může způsobovat problémy především nová výstavba (rozšiřování sídel) a přestavba stávajících objektů pro nové využití. Výrazný vliv může mít i způsob lesního a zemědělského hospodaření, zejména v pohledově





exponovaných nebo dominantních polohách. V minulosti nevhodně umístěné nebo ztvárněné zemědělské stavby jsou vedle lomů nejvýraznějším negativním zásahem do krajinného rázu oblasti.

S ochranou krajinného rázu souvisí i přístupnost krajiny, která je v některých částech CHKO snížena oplocováním pastevních areálů.

#### Maloplošná zvláště chráněná území na území MAS BLN

Na území MAS BLN se vyskytuje i několik maloplošných chráněných území, jejichž kategorie jsou uvedeny níže.

##### *Národní přírodní rezervace:*

Vyšenské kopce – část katastru obce Kájov

##### *Přírodní rezervace:*

Chrástánský vrch, Jaronínská bučina, Vysoká Běta, Malá skála, Ptačí stěna, Kleť, Holubovské hadce, Bořinka, Dívčí Kámen

##### *Přírodní památky:*

Na Stráži, Šimečkova stráž, Horní luka, Mokřad u Borského rybníka, Hejdlovský potok, Provázková louka, Meandry Chvalšinského potoka, Kalamandra, Mastnice, Děkanec, U Piláta, Svatý Kříž a ochranné pásmo PP Velký Karasín

##### *Evropsky významné lokality:*

CHKO Blanský les, Kratochvíle – zámek, Svatý Kříž, Zlatý potok v Pošumaví, Boletice

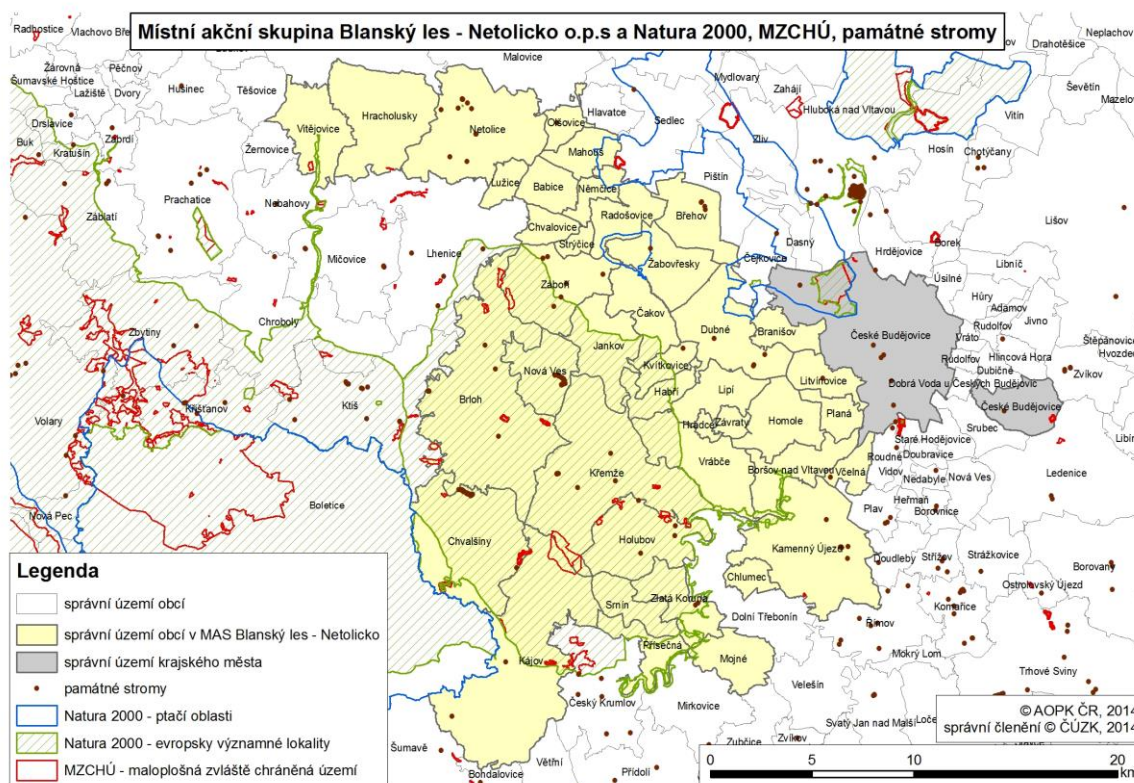
##### *Památné stromy:*

Na území MAS BLN je registrováno 319 památných stromů (nejčastěji zastoupený je dub a lípa). Z toho Borovská alej u Chvalšín (80 památných stromů), Podnovoveská alej (60 památných stromů), alej Kratochvíle (103 památných stromů).

##### *Ptačí oblasti:*

Českobudějovické rybníky, rybník Dehtář





## Významné krajinné prvky

Významný krajinný prvek (VKP) je ekologicky, geomorfologicky nebo esteticky hodnotná část krajiny, která utváří její typický vzhled nebo přispívá k udržení její stability. Významnými krajinnými prvky jsou ze zákona všechny lesy, rašeliniště, vodní toky, rybníky, jezera a údolní nivy. Dále jsou jimi jiné části krajiny, které jako významný krajinný prvek zaregistruje pověřený obecní úřad, zejména mokřady, stepní trávníky, remízky, meze, trvalé travní plochy, naleziště nerostů a zkamenělin, umělé i přirozené skalní útvary, výchozy a odkryvy. Mohou to být i cenné plochy porostů, sídelních útvarů včetně historických zahrad a parků. Ochrana VKP stanoví v ČR zákon č. 114/1992 Sb., o ochraně přírody a krajiny, paragraf 6. Jde o nástroj tzv. obecné ochrany přírody.

Na území MAS BLN je registrováno 61 významných krajinných prvků.

## **Revitalizace Křemežské kotliny**

Pilotní projekt CHKO Blanský les, jehož výstupem bylo navržení opatření vedoucích ke snížení následků povodní, snížení projevů eroze, zpřístupnění krajiny lidem, zvýšení stability krajiny a její estetiky v oblasti Křemežské kotliny – a to prostřednictvím návratu přirozených a přírodě blízkých prvků, jako jsou meze, remízky, obnova cest, revitalizace vodních toků, obnova alejí kolem cest a soliterních stromů v krajině. Blíže je problematika specifikována v rámci zpracované „Strategie MAS BLN pro území CHKO Blanský les.“ (příloha č. 10).

## **Územní systém ekologické stability**



ÚSES = vzájemně propojený soubor přirozených i pozměněných, avšak přírodě blízkých ekosystémů, které udržují přírodní rovnováhu. ÚSES jsou podle zákona nedílnou součástí územně-plánovací dokumentace.

Na území MAS BLN se nachází:

Nadregionální biokoridor	Vltavská niva – Dívčí Kámen Kleť, Bulový – Dívčí Kámen Hlubocká obora
Nadregionální biocentrum	Dívčí Kámen Kleť, Bulový
Regionální biokoridor	Dívčí Kámen – Skalka Buglata – Skalka Kleť, Bulový - Buglata
Regionální biocentrum	Peklo Planá Rožnovský les Skalka Buglata

### Vodstvo

Území MAS BLN se nachází v **povodí Vltavy**, krom řeky Vltavy, která protéká její jihovýchodní částí cca v délce 40 km (katastry obcí Přisečná, Mojné, Zlatá Koruna, Holubov, Křemže, Vrábče, Boršov nad Vltavou, Homole, Planá, Litvínovice), je zde několik menších toků (řeka Polečnice, Brložský potok, Křemežský, Jankovský, Dehtářský, Chvalšinský) a jejich přítoků. Část vodních toků je zmeliorovaná, chybí jim tedy přírodní charakter.

Částečně významným hydrologickým prvkem jsou také rybníky, zejm. kolem Netolic (Velký Hrbovský, Podroužek, Mnich) a v Českokbudějovické pánvi. Největším rybníkem v oblasti je Dehtář (246 ha, 7. největší rybník v Jihočeském kraji). Rybníky jsou hospodářsky využívány. Často jsou ve špatném stavu – eutrofizované, s vysokou vrstvou zabahnění a sníženou retencí, s neudržovanými hrázemi. Kromě produkční funkce mají i funkci ekologickou, krajinnotvornou, hydrologickou a půdoochrannou.

### Protipovodňová ochrana

Některé lokality na území MAS BLN jsou opakovaně ohrožovány povodněmi (např. v letech 2002, 2007, 2013). Jedná se především o obce a jejich části v okolí toku řeky Vltavy, Chvalšinského, Křemežského, Dehtářského a Netolického potoka. I když se jedná o malé toky, při povodňových stavech několikanásobně převyšují běžný průtok a vodní stav a ohrožují majetek a bezpečnost obyvatel žijících v jejich blízkosti.

Např. mikroregion Podkletí má zpracovávánu Studii odtokových poměrů a plán protipovodňových opatření (2003).



Některé obce mají navržena opatření před povodněmi v rámci zpracované „Koncepce protipovodňové ochrany na území Jihočeského kraje (2007) – Boršov n. Vltavou, Holubov, Křemže, Chvalšiny, Kájov, Litvínovice, Nová Ves, Planá, Zlatá Koruna.

## Podnebí

Z hlediska členění ČR patří území MAS BLN do mírně teplé a mírně vlhké klimatické oblasti. Podnebí zde je výrazně modifikováno polohou v závětrří Šumavy a jejího podhůří. Té odpovídají relativně nižší srážkové úhrny, než jsou v dané nadmořské výšce obvyklé a vyšší průměrnou teplotou.

## Půdní struktura

Více než polovinu území MAS BLN tvoří zemědělská půda (z toho 64 % je orná půda), další velkou část území MAS BLN tvoří lesy - 37 % (z toho největší podíl připadá na mikroregion Podkletí).

Naproti tomu zastavěná plocha tvoří jen 1 % z území, to napovídá i o celkovém charakteru oblasti – jedná se o území zemědělsky využívané krajiny (významný podíl zemědělské činnosti a lesního hospodářství) s malými sídly (většinou obce do 500 obyvatel).

Půdní struktura v jednotlivých mikroregionech se výrazněji odlišuje od půdní struktury jednotlivých ORP u mikroregionů Netolicko a Podkletí (výrazně vyšší podíl zemědělské a orné půdy), u mikroregionu Netolicko (výrazně nižší podíl lesní půdy). V kontextu porovnání s hodnotami za Jihočeský kraj jsou odchylky minimální.

V porovnání hodnot v rámci území MAS BLN jsou pak markantní rozdíly mezi mikroregiony v zastoupení zemědělské půdy, TTP, vodních ploch a lesních porostů.

Obec	Zemědělská půda	Z toho:				Lesní	Vodní	Zastavěné	Ostatní	CELKEM
		orná	zahrady	sady	TTP*					
<b>Blanský les - podhůří</b>	<b>10 371</b> <b>56,0%</b>	<b>7 651</b> <b>73,8%</b>	<b>356</b> <b>3,4%</b>	<b>8</b> <b>0,08%</b>	<b>2 356</b> <b>12,7%</b>	<b>5 496</b> <b>29,7%</b>	<b>983</b> <b>5,3%</b>	<b>218</b> <b>1,2%</b>	<b>1 439</b> <b>7,8%</b>	<b>18 506</b> <b>100,0%</b>
ORP České Budějovice	49 434 53,5%	35 625 72,1%	1 935 3,9%	40 0,1%	11 834 23,9%	26 982 29,2%	6 058 6,6%	1 948 2,1%	7 956 8,6%	92 378 100,0%
<b>Netolicko</b>	<b>5 403</b> <b>62,8%</b>	<b>3 408</b> <b>63,1%</b>	<b>108</b> <b>2,0%</b>	<b>39</b> <b>0,7%</b>	<b>1 847</b> <b>34,2%</b>	<b>2 271</b> <b>26,3%</b>	<b>233</b> <b>2,7%</b>	<b>88</b> <b>1,0%</b>	<b>620</b> <b>7,2%</b>	<b>8 616</b> <b>100,0%</b>
ORP Prachatice	33 712 40,2%	13 446 39,9%	647 1,9%	927 2,8%	18 692 55,4%	39 942 47,6%	1 431 1,7%	540 0,6%	8 333 9,9%	83 958 100,0%
<b>Podkletí</b>	<b>9 042</b> <b>42,4%</b>	<b>4 792</b> <b>53,0%</b>	<b>277</b> <b>3,1%</b>	<b>43</b> <b>0,5%</b>	<b>3 927</b> <b>43,4%</b>	<b>10 359</b> <b>48,6%</b>	<b>340</b> <b>1,6%</b>	<b>171</b> <b>0,8%</b>	<b>1 409</b> <b>6,6%</b>	<b>21 321</b> <b>100,0%</b>
ORP Český Krumlov	36 960 32,7%	11 367 30,8%	675 1,8%	116 0,3%	24 802 67,1%	54 211 48,0%	6 238 5,5%	573 0,5%	15 012 13,3%	112 994 100,0%
<b>Samostatné obce</b>	<b>680</b> <b>75,1%</b>	<b>468</b> <b>68,8%</b>	<b>36</b> <b>5,3%</b>	<b>1</b> <b>0,1%</b>	<b>175</b> <b>25,8%</b>	<b>96</b> <b>10,6%</b>	<b>26</b> <b>2,9%</b>	<b>24</b> <b>2,6%</b>	<b>80</b> <b>8,8%</b>	<b>906</b> <b>100,0%</b>



<b>MAS BLN</b>	<b>25 496</b>	<b>16 319</b>	<b>777</b>	<b>91</b>	<b>8 305</b>	<b>18 222</b>	<b>1 582</b>	<b>501</b>	<b>3 548</b>	<b>49 349</b>
<b>CELKEM</b>	<b>51,7%</b>	<b>64,0%</b>	<b>3,0%</b>	<b>0,4%</b>	<b>32,6%</b>	<b>36,9%</b>	<b>3,2%</b>	<b>1,0%</b>	<b>7,2%</b>	<b>100,0%</b>
Jihočeský kraj	490 527	312 285	12 449	2 256	163537	378005	44 075	10 958	82 070	1005635
	48,8%	63,7%	2,5%	0,5%	33,3%	37,6%	4,4%	1,1%	8,1%	100,0%

\*TTP – trvalé travní porosty

## Ekologická stabilita

Zajímavým ukazatelem je také **koeficient ekologické stability ( $K_{ES}$ )**. Jde o základní ukazatel ekologické stability v obci a na jejím k.ú. Jde o podíl ekologicky významných ploch (lesy, pastviny, mokřady, rybníky, sady, louky, atd.) ku plochám nízké ekologické stability (zastavěná plocha, orná půda, chmelnice, vinice a sady s černým úhorem, atp.).

Obce s  $K_{ES}$  nižším než 0,9 (v tabulce pod textem označeno červeně) se nacházejí v neutěšeném krajinném prostoru, který je hodnocen jako člověkem zcela pozměněný a kde jednotlivé vazby v krajině přestávají fungovat i na místní úrovni a nelze je jednoduchým způsobem obnovit.

Hodnoty  $K_{ES}$  0,9 – 1,9 svědčí o území hospodářském, ale relativně zachovalém, Pokud se obec nachází blíže k hodnotě  $K_{ES}$  2,0, tak lze konstatovat, že krajina v okolí je relativně vyvážená, kostra ekologické stability krajiny je na lokální úrovni i na zčásti na regionální úrovni zachovalá a návaznosti jednotlivých systémů ekologické stability jsou zachovány, nebo je lze bez problémů obnovit, stejně jako vazby jednotlivých krajinných prvků mimo obec.

Obce v krajině s  $K_{ES}$  vyšším než 2,0 (v tabulce označeny zeleně) jsou již prakticky v krajině blížící se zachovalé, polopřírodní, až přírodní. Jedná se o území relativně zachovalé a ekologicky stabilní, případně lze stabilitu rychle obnovit.

Největší hodnotu  $K_{ES}$  na území MAS BLN vykazují jednoznačně obce mikroregionu Podkletí, tedy na území CHKO Blanský les, s nejvyšším podílem ekologicky významných ploch a nižším zastoupením zemědělské půdy. Nejnižší hodnoty  $K_{ES}$  pak vykazují obce s vysokým podílem zemědělské (a především orné) půdy a obce v blízkosti Českých Budějovic, kde převažuje bytová výstavba a industrializované zóny.

### Hodnoty $K_{ES}$ v jednotlivých obcích MAS BLN

Obec	2008	2012		2008	2012
<b>SO Blanský les – podhůří</b>					
Boršov nad Vltavou	0,75	0,75	Kvítkovice	1,60	1,60
Branišov	1,43	1,43	Lipí	0,66	0,66
Břehov	1,08	1,07	Planá	0,22	0,22
Čakov	1,04	1,04	Radošovice	0,43	0,47



Dubné	1,17	1,17	Strýčice	* údaj není k dispozici	
Habří	2,81	2,81	Včelná	1,02	1,02
Homole	0,60	0,60	Vrábče	1,94	1,95
Hradce	1,32	1,33	Záboří	1,44	1,47
Jankov	1,19	1,20	Závraty	1,39	1,38
Kamenný Újezd	0,71	0,73	Žabovřesky	0,91	0,91
<b>SO Netolicko</b>					
Babice	0,53	0,53	Němčice	0,76	0,76
Hracholusky	1,34	1,34	Netolice	1,18	1,48
Chvalovice	0,50	0,50	Olšovice	0,73	0,73
Lužice	1,16	1,26	Vitějovice	1,95	1,96
Mahouš	0,17	0,17			
<b>SO Podkletí</b>					
Brluh	3,71	3,71	Mojné	0,47	0,40
Holubov	3,43	3,45	Nová Ves	1,09	1,09
Chvalšiny	7,14	7,00	Přísečná	1,64	1,64
Kájov	2,52	2,40	Srnín	5,60	5,59
Křemže	1,34	1,34	Zlatá Koruna	1,23	1,26
<b>Obce samostatné</b>					
Chlumeč	0,52	0,52	Litvínovice	0,62	0,62

### Staré ekologické zátěže

V systému evidence kontaminovaných míst SEKM se v území MAS BLN nachází celkem 12 kontaminovaných míst (Kladné - obalovna v k.ú. Kájov, Pod školou v k.ú. Křemže, Bořinka v k.ú. Holubov, Zrcadlová Huť - obalovna v k.ú. Chvalšiny, Pískovna Netolice, Vitějovice, Homole, Rašelina a.s., Boršov obalovna a Planá Homole obalovna Planá v katastru obce Planá u ČB, Letiště Planá (katastr Homole), Lom na levém břehu Vltavy (katastr Boršov nad Vltavou)). Ve většině případů se jedná o staré skládky komunálního odpadu, špatně založené a nezabezpečené, případně o znečištěné v minulosti průmyslově využívané plochy. Z plánovaných projektů obcí nevyplývá, že by v blízké budoucnosti chtěly řešit nebo byly nuceni řešit sanaci těchto lokalit.

### ➤ SWOT Analýza – PŘÍRODA A KRAJINA, ŽIVOTNÍ PROSTŘEDÍ

#### Silné stránky

- ✓ Plošně rozsáhlá a územně ucelená ochrana přírody a krajiny
- ✓ Významné zastoupení dalších zvláště chráněných území (přírodní rezervace, přírodní památky)
- ✓ Vysoký podíl lesních porostů v některých částech území MAS BLN - lesní porosty v území plnící mimoprodukční funkce (vodohospodářská funkce, ekostabilizační)
- ✓ Přetrvávající dobrá kvalita ovzduší
- ✓ Území bez skládek nebezpečných odpadů, starých ekologických zátěží
- ✓ Členitá krajina s vysokou estetickou hodnotou





<ul style="list-style-type: none"><li>✓ Nízká zastavěnost volné krajiny</li><li>✓ Vybudované naučné stezky v krajině</li><li>✓ Neexistence těžkého průmyslu</li><li>✓ Výskyt pestrých a druhově bohatých společenstev</li><li>✓ V názorovém šetření u obyvatel byla okolní příroda nejvíce hodnocena jako pozitivní prvek regionu MAS BLN</li></ul>
<b>Slabé stránky</b>
<ul style="list-style-type: none"><li>• Limity hospodaření a využívání přírodního potenciálu spojené s ochranou v rámci CHKO (se zonací CHKO)</li><li>• Nepostačující přirozená retenční schopnost v některých lokalitách území MAS BLN</li><li>• Neexistence jednotné koncepce ochrany přírody a krajiny</li><li>• Nízký koeficient ekologické stability ve většině obcí (vysoký podíl orné půdy, urbanizované krajiny)</li><li>• Snížená estetická úroveň krajiny v některých lokalitách (především s masivní neregulovanou bytovou výstavbou)</li><li>• Existence a zvyšování počtu černých skládek</li><li>• Nevhodné hospodaření v zemědělské a lesní krajině</li><li>• Absence protierozních a protipovodňových opatření přírodní povahy</li><li>• Nedostatečná údržba vodních toků a nádrží (zejména z pohledu funkce krajiny, protipovodňových opatření)</li></ul>
<b>Příležitosti</b>
<ul style="list-style-type: none"><li>• Vhodnými opatřeními v zemědělské krajině zvyšovat diverzitu krajiny</li><li>• Podporovat rozvoj území bez negativního ovlivnění přírody a krajiny</li><li>• Zachování a podpora ekologických funkcí krajiny</li><li>• Podpora realizace komplexních pozemkových úprav</li><li>• Tvorba územních plánů obcí s ohledem na krajinný ráz a charakter obcí</li><li>• Pokračování aktivit v rámci „Revitalizace Křemežské kotliny“</li><li>• Osvětová činnost v oblasti ochrany životního prostředí</li><li>• Participace obyvatel a organizací z území MAS BLN na ochraně životního prostředí</li><li>• Zabezpečení zdrojů pitné vody</li><li>• Maximální míra třídění při likvidaci odpadů, možnost biologicky rozložitelný odpad likvidovat v místě (kompostárny, bioplynové stanice)</li><li>• Vytvoření funkčního systému ÚSES</li><li>• Posílení přirozené skladby lesních porostů</li><li>• Využití obnovitelných zdrojů energie při výrobě a vytápění</li><li>• Osvětová činnost v oblasti ochrany životního prostředí</li><li>• Podporovat rozvoj území bez negativního ovlivnění přírody a krajiny</li></ul>
<b>Ohrožení</b>
<ul style="list-style-type: none"><li>• Nízká motivace obyvatel ke zvyšování kvality životního prostředí ve svém okolí</li><li>• Návrat k neekologickým způsobům vytápění</li><li>• Lokální znečišťování břehů Vltavy (nadměrná zátěž plynoucí z vodácké turistiky)</li><li>• Znečištění povrchových a podzemních vod vlivem nekontrované likvidace splaškových odpadních vod a chemizace zemědělské výroby</li><li>• Nepostačující přirozená retenční schopnost v některých lokalitách území MAS BLN</li><li>• Zavážení říčních niv v obcích a jejich okolí stavební sutí a biologickým odpadem</li><li>• Likvidace vzrostlé zeleně v obcích a podél cest</li></ul>

- **Shrnutí, výstupy a definice potřeb rozvoje v oblasti Příroda a krajina, životní prostředí**



Čisté a nepoškozené životní prostředí je jednou z nejsilnějších stránek území MAS BLN. Celá řada přírodně cenných lokalit a charakter území je velice atraktivní především z hlediska aktivního trávení volného času. Především území Chráněné krajinné oblasti Blanský les má v tomto ohledu co nabídnout.

Je třeba se zaměřit na informační službu, propagaci těchto hodnot, ale i na osvětovou činnost v oblasti ochrany přírody.

Na druhou stranu je region MAS BLN historicky spojen se zemědělskou činností. Zde je třeba se zaměřit na efektivní, udržitelné hospodaření s půdou a lesními porosty.

### 3.2.8. Turistický potenciál území MAS BLN

#### ➤ Základní popis, současný stav

- **Turistický ruch patří v současné době mezi důležitá ekonomická a rozvojová odvětví území MAS BLN.** Je to dáno unikátními přírodními a kulturně-historickými podmínkami (především atraktivní masiv Blanského lesa) a polohou v blízkosti třech významných jihočeských turistických destinací (České Budějovice, Český Krumlov a Prachatice – dojezdová vzdálenost cca 40 km)
- Zejména v poslední době, kdy dochází k rozvoji volnočasových aktivit spojených s pobytem v přírodě (pěší a cykloturistika, hipoturistika, geocaching), má region v tomto směru co nabídnout.
- Devizou území MAS BLN z pohledu turistického ruchu je především jeho klidný, méně hektický, přírodní charakter.
- Dominantou území MAS BLN je **CHKO Blanský les** s celou řadou cenných přírodních a kulturně-historických lokalit, území oblíbené nejen turisty, ale také obyvateli z přilehlých výše uvedených měst a sousedních mikroregionů. CHKO Blanský les (a vlastně celý region **MAS BLN nabízí širokou škálu aktivit zejména pro aktivní, sportovně založené návštěvníky, stejně jako pro milovníky kultury a historie.**
- Mnoho turistických cílů nacházejících se na území MAS BLN **přesahuje svým významem hranice regionu** (blíže viz. **kapitola 3.2.6.** Kulturně-historické hodnoty regionu MAS BLN a **kapitola 3.2.7.** Příroda a krajina, životní prostředí).
- Akce na území MAS BLN jsou zaměřeny především na propagaci venkovských tradic a zvyků (řemesla, zemědělství, gastronomie) a řada z nich má již vybudovanou dlouholetou tradici (např. Holašovické slavnosti, Netolický jarmark, Křemežský veletrh)



- V obcích zatím stále chybí dostatečné množství a především kvalita ubytovacích a stravovacích zařízení. Většina obcí disponuje pouze hostinským zařízením, prodejnou potravin.
- Stejný problém je v oblasti služeb v cestovním ruchu (chybí např. půjčovny sportovních potřeb, není zajištěn dostatečný servis pro hosty a systém informačních služeb není propojený – např. s nabídkou akcí, ubytování a stravování.)
- Území MAS BLN má ideální podmínky pro jednodenní turistiku, právě nedostatečná turistická infrastruktura a služby ale znemožňují větší rozmach turistiky vícedenní
- Přetrvávající nízká propagace regionu jako turistické destinace vč. atraktivit a tradic regionu
- Možností pro další rozvoj cestovního ruchu na území MAS BLN je např. dobudování sítě turistických tras a stezek v místech, kde jsou zatím bílá místa, využití místních tradic a produktů, spolupráce zainteresovaných organizací (infocentra, CHKO, MAS BLN) k výraznější propagaci
- Existuje **turistický portál území MAS BLN** – [www.blanet.cz](http://www.blanet.cz) a turistické logo turistického regionu MAS BLN – Peklík



## REGIONÁLNÍ SPECIFIKA TURISTICKÉHO RUCHU:

### ➤ Kulturní a přírodní zajímavosti, tradiční akce na území MAS BLN

Mikroregion	Kulturní a přírodní zajímavosti	Tradiční akce
<b>Blanský les – podhůří</b>	Národní kulturní památka Koněsprežka České Budějovice – Linz (úsek Včelná – Chlumeč)  Odkaz architektury selského baroka: Památka světového dědictví UNESCO - Holašovice Vesnické památkové rezervace Holašovice a Zábohří Vesnická památková zóna Břehov, Dobčice, Lipanovice	Holašovické slavnosti Homolská křídlovka Setkání heligonkářů Žabovřesky Malá vrábečská slavnost
<b>Netolicko</b>	Státní zámek Kratochvíle Dostihové závodiště u zámku Kratochvíle (jediné dostihové závodiště v jižních Čechách) Archeopark Na Jánu Naučná stezka „Historickou krajinou Netolicka“ Vitějovická křižovatka – místo setkání 5 armád za II. světové války  Odkaz architektury selského baroka: Vesnická památková zóna Mahouš, Vitějovice,	Netolický jarmark Divadelní léto na zámku Kratochvíle Cyklistická akce Kolem kolem Netolic Netolické dostihy Parforní hon v Netolické oboře Výlov rybníka Podroužek Motokros Netolice Setkání příznivců starých



	Zvěřetice Městská památková zóna Netolice	traktorů Mahouš
<b>Podkletí</b>	Zřícenina hradu Dívčí Kámen Keltské oppidum Třísov Zřícenina kláštera Kuklov Klášter Zlatá Koruna Hora Klet' (1.084 m n.m.) – s lanovkou, rozhlednou, restaurací a astronomickou observatoří Národní kulturní památka Kostel Nanebevzetí Panny Marie v Kájově 5 naučných stezek zaměřených na přírodní a historické hodnoty, ochranu přírody Archeologická památková rezervace – keltské oppidum Třísov Naučná stezka Zámecký park Červený Dvůr  Odkaz architektury selského baroka: Vesnická památková zóna Krnín, Zlatá Koruna, Rojšín Městská památková zóna Chvalšiny	Křemežský veletrh Zlatokorunské léto Doprovodný kulturní program na hradě Dívčí Kámen

Zdroj: www.blanet.cz, vlastní šetření

#### ➤ Infocentra a muzea na území MAS BLN

Na území MAS BLN se nachází šest muzeí a pět informačních center. Jejich provoz je spojen především s letní turistickou sezonou:

- Informační středisko Holubov – otevřeno pouze v letních měsících, omezený provoz
- Muzeum JUDr. Otakara Kudrny a Informační centrum Netolice
  - Muzeum je v období listopad – duben uzavřeno
  - Infocentrum je otevřeno celoročně
- Infocentrum Holašovice – otevřeno duben – prosinec
- Infocentrum a Muzeum Schwarzenberského plavebního kanálu ve Chvalšínách, otevřeno duben – říjen
- Kulturní centrum Slavče (malé venkovské muzeum)
- Selský dvůr Holašovice (na návsi čp. 6. Expozice života jihočeské vesnice s více než 250 předměty připomíná způsob hospodaření do 1. pol. 20. století. Otevřeno denně
- Infocentrum Zlatá Koruna (pouze červenec – srpen)
- Školní muzeum Strýčice (v ZŠ – sbírka dědictví našich předků, otevřeno při kulturních akcích školy a po předchozí domluvě)
- Expozice v Křemežském mlýně (minimuzeum mlynářství a vodní elektrárna, návštěva možná po domluvě s majitelem)

#### ➤ Aktivní turistika

##### Naučné stezky



Na území MAS BLN bylo dosud zřízeno **6 naučných stezek**, které jsou z velké části součástí informačního a vzdělávacího systému ochrany přírody. Jedná se o naučnou stezku **Granátník, Brložsko, Třísov – Dívčí Kámen – Holubov, Červený Dvůr, Kolem Kletě** a naučnou cyklotrasu **Historická krajina Netolicko**.

#### Hora Klet' (1.084 m n.m.)

Značený přístup (pro pěší i cyklisty, v zimě pro běžkaře) z několika obcí – Zlatá Koruna, Třísov, Křemže, Holubov, Český Krumlov. Na vrchol vede lanová dráha (celoroční provoz). Je zde nově zrekonstruovaná rozhledna, restaurace a veřejnosti přístupná astronomická observatoř.

#### Jezdectví

Územím MAS BLN vede několik značených hipotras. Byla vydána mapa a na některých trasách je možné se také ubytovat.

Dalším lákadlem je Netolické závodiště u zámku Kratochvíle – poslední fungující závodiště v jižních Čechách, kde se každoročně konají jezdecké závody.

Na území MAS BLN funguje také celá řada jezdeckých klubů.

#### Cyklotrasy

Územím MAS BLN vede celá řada značených cyklotras. Mění se profil území MAS BLN nabízí trasy nejen pro náročné cyklisty (zejména v okolí Kletě, kde je i síť cyklotras nejhustší), ale také lehčí trasy např. pro rodiny s dětmi (severovýchodní část MAS BLN).

Některé lokality ale stále ještě mají potenciál zejména pěší a cykloturisty přilákat (v okolí některých obcí jsou trasy značeny minimálně).

Na území MAS BLN se během letní sezony koná celá řada cykloturistických doprovodných akcí (otevírání cyklistické sezony, tematické cyklistické výlety).

Na území MAS BLN je také možné využít cyklobus: např. spojení s krajským městem České Budějovice, Českým Krumlovem, oblastí Šumavy a Lipenska ([www.cyklotrans.cz](http://www.cyklotrans.cz)) nebo dopravu kol speciálně vybavenými vlaky.

#### Vodácký sport

Vodácká trasa na řece Vltavě z Českého Krumlova přes Zlatou Korunu a Dívčí Kámen do Boršova nad Vltavou (Březí) patří mezi největší turistické atraktivity území MAS BLN. Tento exponovaný úsek v délce cca 35 km patří mezi nejnavštěvovanější řeky v ČR a navštíví jej ročně několik stovek tisíc turistů. Sjízdnost díky přehradní nádrži Lipno, která reguluje její dolní tok, je možná prakticky celoročně. Ať už turisté zvolí jednodenní výlet nebo vícedenní



přejezd, pro rozvoj turistiky na území MAS BLN mají vodáci i přes některá negativa (ničení vegetace, odpadky v okolí řeky) velký význam.

Na území MAS BLN tak působí několik půjčoven kanoí a raftů, kempů a tábořišť a sezonních vodáckých restaurací a občerstvení.

### Rybníky

V území MAS BLN, zejména v okolí Netolic a ve východní části území, bylo v minulosti vybudováno velké množství rybníků, které jsou a vždy byly intenzivně obhospodařovány. Je zde povoleno rybaření a v některých místech (např. Brložský rybník) je hojně využíváno i pro rekreační rybaření (tito rybáři sem přijíždějí zejm. z blízkých měst). Každoročně jsou pořádány výlovy spojené s prodejem a ochutnávkou ryb (tradičně např. na rybníce Podroužek). Jen několik málo rybníků na území MAS BLN je vhodných také ke koupání (např. Dehtář, Podroužek), Proto by nejen obyvatelům samotným, ale též turistickému ruchu v MAS BLN prospělo vybudování několika přírodních koupališť, která by byla v souladu s přírodním charakterem oblasti a zároveň přinutila návštěvníky se zdržet a využít např. gastronomických služeb v okolí.

### Zimní sporty

Region MAS BLN nabízí (i když poměrně omezené a na počasí závislé) možnosti sportovního vyžití i v zimním období:

- Sjezdovky - vhodné spíše pro jednodenní rodinné lyžování (Skiklub Chmelná u Křemže, Skiklub Rohy u Brloha, neudržovaná sjezdovka na Kleti)
- Značené zimní běžecké trasy, především v okolí Kletě, v případě příznivých sněhových podmínek také pravidelně udržované.

#### ➤ **Ubytovací a stravovací služby**

- Podle provedeného šetření MAS BLN na území MAS BLN nabízí ubytovací a stravovací služby cca 130 subjektů (přehled podle jednotlivých obcí v **příloze č. 16**)
- Ve většině případů se jedná o sezónní nabídku (tzn. od května do září) a o privátní zařízení s malou kapacitou
- Nejvíce služeb nabízí Podkletí – což nejvíce souvisí s další nabídkou této lokality (příroda – CHKO Blanský les, kulturní dědictví, blízkost Českého Krumlova)
- Kvalita nabízených služeb je značně rozdílná, některé subjekty nemají ani vlastní webovou prezentaci
- Poskytovatelé služeb mají možnost bezplatně využít propagaci na turistickém portálu MAS BLN - BLANETU ([www.blanet.cz](http://www.blanet.cz))



- Ve srovnání s některými dalšími turistickými lokalitami a regiony je úroveň ubytování a stravování nedostatečná

#### Ubytovací a stravovací kapacity na území MAS BLN

Nabízí:	Ubytování i stravování	Pouze ubytování	Pouze stravování	Nabídka mikroregionu CELKEM
Blanský les – podhůří	5	15	21	41
Netolicko	3	9	4	16
Podkletí	6	49	18	73
<b>Nabídka MAS BLN CELKEM</b>	<b>14</b>	<b>73</b>	<b>43</b>	<b>130</b>

Zdroj: vlastní šetření MAS BLN (duben 2014)

#### Hromadná ubytovací zařízení (zdroj ČSÚ)

Druh ubytovacího zařízení	Obec
Hromadná ubytovací zařízení - hotely, motely	Netolice, Mojmé
Hromadná ubytovací zařízení - penziony	Kamenný Újezd, Planá, Včelná, Srnín, Litvínovice
Hromadná ubytovací zařízení - turistická ubytovna	Habří, Netolice, Brloh, Chvalšiny, Křemže 2x, Zlatá Koruna
Hromadná ubytovací zařízení - kempy, chatové osady	Boršov nad Vltavou, Kamenný Újezd, Žabovřesky, Netolice, Holubov 2x, Chvalšiny, Kájov 2x, Zlatá Koruna
Hromadná ubytovací zařízení - ostatní	Brloh, Křemže

Realizované aktivity (s regionálním dosahem, aktivní spolupráce), které přispěly k rozvoji turistického ruchu (od r. 2007):

- MAS BLN – „Rehabilitace drobných sakrálních staveb v jihočeském pohraničí“ (vznik webové prezentace drobné sakrální architektury [www.jihoceskekaplicky.cz](http://www.jihoceskekaplicky.cz), pilotní projekt – oprava sochy Sv. Jana Nepomuckého, semináře)
- MAS BLN – „Destinační management“ (vznik turistického loga regionu MAS BLN – Peklík, vznik turistických stránek [www.blanet.cz](http://www.blanet.cz), vznik strategie turistického ruchu na území MAS BLN pro období 2007-2013)
- MAS BLN – „Linecká stezka“ (vydání map – trasy Linecké stezky, pořádání výletů k místním turistickým cílům, mobilní průvodce, interaktivní mapy, vznik webové prezentace [www.lineckastezka.cz](http://www.lineckastezka.cz), turistický mobiliář v obcích, školení pracovníků infocenter)
- MAS BLN – „S Peklíkem na vandr“ (vydání tiskovin – mapy, propagační materiály, turistický mobiliář, vyhledávací studie, aktualizace turistického portálu BLANET, fotosoutěž, vandrovní knížka, tematické výlety, kniha pověstí z regionu)



- MAS BLN – „S Peklíkem na výlet – krajem pod Šumavou (turistický mobiliář, mobilní průvodce, vydání tematických map)
- MAS BLN – „Zvyky a tradice na obou stranách hranice“ (pořízení vybavení pro ochotnická divadla, festival divadelních ochotníků, semináře – vyprávění o tradicích, historii zvyků, Netolický jarmark)
- MAS BLN – „Zdravé MAS = aktivní a vzdělaný venkov“ (vznik vzdělávacího střediska MAS BLN, pořízení vybavení pro záchranu života, technické vzdělávání)
- MAS BLN – „Zdraví nás baví“ (vznik venkovní tělocvičny - Netolice)
- Mikroregiony Blanský les – podhůří, Netolicko a Podkletí – partnerské projekty obcí (pořízení informační tabulí v obcích, odpočinkových míst, vybavení dětských hřišť)

#### ➤ SWOT analýza – TURISTICKÝ POTENCIÁL ÚZEMÍ MAS BLN

Silné stránky
<ul style="list-style-type: none"><li>✓ Kvalitní prostředí pro aktivní turistiku (pro milovníky pěší turistiky, koňského hřbetu, cyklistiky, vodáckého sportu, rybaření, lyžování,...)</li><li>✓ Čisté životní prostředí, atraktivní příroda a krajina s množstvím přírodních a kulturních památek</li><li>✓ Dobře značená a hustá síť pěších tras a cyklotras</li><li>✓ Region využívaný turisty, ale také místními obyvateli (z obcí a okolních měst)</li><li>✓ Předpoklady pro využití i v zimním období (sjezdovky rodinného typu, běžecké stopy), bohužel závislé na sněhových podmínkách, počasí....</li><li>✓ Dostatečná nabídka ve stále více oblíbené oblasti aktivní turistiky (naučné, cyklo-, pěší, hipo- stezky a trasy)</li><li>✓ Turisticky atraktivní krajina (velmi dobré geografické a přírodní podmínky)</li><li>✓ Blízkost dalších významných turistických center (Český Krumlov, České Budějovice, Lipno, Hluboká nad Vltavou)</li></ul>
Slabé stránky
<ul style="list-style-type: none"><li>- Nízká kvalita a kapacita ubytovacích a stravovacích zařízení a jejich sezónnost</li><li>- Chybějící ubytovací možnosti hotelového typu, s větší kapacitou</li><li>- I když má region (alespoň minimální) předpoklady z hlediska celoročního využití, je sezóna (zejména zimní) zcela závislá na počasí</li><li>- Málo informací pro návštěvníky v některých částech regionu MAS BLN</li><li>- Území MAS BLN zahrnuje exponované lokality (Holašovice, Klet', ....), ale také úplně zapadlá území s nízkým potenciálem dalšího rozvoje turistického ruchu</li><li>- Chybějící nebo nedostatečná kapacita záchytných parkovišť</li><li>- Ochranný režim CHKO částečně omezující rozvoj dalších aktivit v cestovním ruchu</li><li>- Nesystematičnost hipostezek na území MAS BLN (vedoucí přes exponovaná místa, vzájemně nepojené)</li><li>- Zcela postrádá zařízení pro celoroční rekreaci u vody – bazény, koupaliště se zázemím</li></ul>
Příležitosti
<ul style="list-style-type: none"><li>• Rozvoj moderních technologií v propagaci produktů a atraktivit (mobilní průvodci, interaktivní mapy apod.)</li><li>• Podpora aktivit vedoucích ke zlepšení turistické nabídky (ubytovací kapacity, stravovací služby, doprovodné služby)</li></ul>



- Propagace mikroregionu, informační systémy mikroregionu
- Spolupráce mezi poskytovateli služeb v turistickém ruchu a obcemi
- Péče o rozvoj a vzhled obcí (čistota, bezpečnost)
- Zavedení turistických produktů
- Pokračování projektu MAS BLN „management destinace“
- Pravidelná aktualizace informačního systému území MAS BLN ([www.blanet.cz](http://www.blanet.cz))
- Podpora doplňkových služeb (např. půjčovny kol, sportovních potřeb, nabídka jízdy na koních apod.)
- Jednotná standardizace služeb v turistickém ruchu
- Rozšíření „zážitků“ v rámci ubytování – doprovodná infrastruktura (hřiště, bazény, domácí produkty apod.)
- Spolupráce s podnikateli (farmáři, řemeslníky)
- Propojení informačních center (poskytování informací, propagační materiály, ubytování,...)
- Podpora kulturních akcí na území MAS BLN – zajištění atraktivity pro návštěvníky
- Podpora vzájemné spolupráce obcí a poskytovatelů turistických služeb
- Zlepšení značení a stavu turistických tras a stezek (pěších, cyklo-, naučných apod.)
- Zvýšení návštěvnosti území MAS BLN, zejména prodloužení doby pobytu, vyrovnání rozdílů mezi letní a zimní sezonou
- Aktivní propojení s okolními destinacemi (Lipensko, Český Krumlov, Novohradsko, Šumava)
- Podpora agroturistiky a šetrné turistiky
- Zpřístupnění části vojenského prostoru Boletice a jeho využití pro rozvoj turistického ruchu
- Inovační prvky v turistice (zpřístupnění regionu pro méně mobilní občany – rodiče s kočárky, vozíčkáře, podpora podmínek pro moderní sporty – inline, koloběžky)
- Využití bezplatné prezentace turistických služeb na portálu [www.blanet.cz](http://www.blanet.cz) (ta je zatím ze strany poskytovatelů minimální)

#### Ohrožení

- Nedostatečná kapacita a úroveň nabídky ubytování nedovoluje rozvoj vícedenní turistiky
- Nedostatečná možnost letního koupání (chybějící přírodní koupaliště, venkovní bazény)
- Převažující sezónnost ubytovacích a stravovacích kapacit (pouze letní měsíce)
- Stagnace nabídky turistických aktivit
- Nedostatečná propagace obcí z hlediska turistického potenciálu
- Přetrvávající trend jednodenní turistiky
- Nedostupnost některých lokalit díky ochraně přírody

#### ➤ **Shrnutí, výstupy a definice potřeb rozvoje v oblasti Turistický potenciál území MAS BLN**

Území MAS BLN, to je především region se slušným turistickým potenciálem, zaměřeným především na aktivní trávení volného času – především pěší, cyklo, hipoturistika. Využití je zde možné celoroční, ale pouze v omezené míře a v závislosti na počasí.

Specifika turistického regionu MAS BLN:

- Existence výrazně turisticky exponovaných lokalit (Holašovice, Klet', Dívčí Kámen, řeka Vltava) v kontrastu s nevýznamnými a málo propagovanými lokalitami (malé





obce, bez přímého napojení na nějakou turistickou atraktivitu – chybějící turistické trasy, nulové služby, malý přírodně-historický potenciál)

- Využití je zde možné celoroční, ale pouze v omezené míře a v závislosti na počasí
- Region svým charakterem je spíše atraktivní pro jednodenní turistiku (chybí dobrá propagace, využití polohy vůči významným jihočeským destinacím v sousedství MAS BLN, zajištění doprovodných služeb, zázemí)
- Výrazná regionální specifika území MAS BLN (přírodní bohatství, kulturní dědictví, zajímavé akce s tradicí)

Možnosti řešení (potřeba zaměřit se na):

- Propagace poskytovatelů služeb v rámci moderních aplikací (facebook, twitter, mobilní průvodci)
- Společná propagace atraktivit a nabídek poskytovatelů služeb v rámci širšího území, zaměřit se na marketingovou strategii a management destinace - např. vlastní slogan, vlastní návštěvnickou brožuru, samolepky z navštívených míst apod.
- V dosud málo objevených místech podnítit konání pro návštěvníky zajímavých akcí (na jejichž organizaci se mohou podílet krom podnikatelů a zástupců obcí též místní organizace) – např. akce typu předvádění starých dovedností a řemesel, noční prohlídky kulturních zajímavostí s výkladem (např. místními pověstmi), zážitkové stezky zejména pro rodiny s dětmi
- Využití potenciálu Vltavy – vodácký sport, vysoká návštěvnost v posledních letech
- Nabídku území i turistům, kteří prioritně směřují do zajímavějších turistických destinací v okolí
- Podporu doprovodných služeb
- Ubytovací a stravovací služby (zlepšení kapacity, úrovně)
- Rodiny s dětmi, seniory, méně mobilní návštěvníky (stávající atraktivita, služby, zázemí co nejvíce přiblížit těmto cílovým skupinám)
- Chatové oblasti (trávení volného času lidí z města...)
- Území vojenského prostoru Boletice – využití pro turistický ruch
- Podporovat šetrnou turistiku
- Příměstskou turistiku jako novou možnost rozvoje turistického ruchu

### 3.2.9. Ekonomický rozvoj (zemědělství, podnikání, služby, průmysl)

#### ➤ Základní popis, současný stav

- Na území MAS BLN vyvíjí svou činnost celkem 4 285 podnikatelských subjektů. Oproti roku 2008 došlo k nárůstu téměř o pětinu. Tento nárůst lze přičítat především hospodářské krizi v letech 2008-2009, kdy vzrostla výrazně nezaměstnanost a někteří obyvatelé tak ztrátu zaměstnání řešily podnikatelskými aktivitami
- Podle právní formy jsou nejvíce zastoupeni drobní živnostníci (67,5%) a podle oblasti působení – zpracovatelský průmysl, maloobchod a velkoobchod, stavebnictví
- Největší nárůst v r. 2012 oproti roku 2008 zaznamenala oblast administrativní a podpůrné činnosti, kulturní, zábavné a rekreační činnosti, profesní vědecké a technické činnosti. Naopak minimální nárůst zaznamenala oblast zemědělství (necelé 2%). Není zde zohledněna oblast Nezařazeno, neboť ta není ve statistických údajích blíže specifikována
- Z hlediska právní formy největší nárůst v r. 2012 oproti roku 2008 (o 89,5%) zaznamenala svobodná povolání (sem spadají odborné, kvalifikované profese jako např. advokáti, architekti, daňový poradci, lékaři, notáři, exekutoři), naopak k poklesu (jako jediné oblasti) došlo v oblasti zemědělství podnikatelé - o 10%
- Přehled podnikatelských subjektů v jednotlivých obcích na území MAS BLN (podle oblasti působení a podle právní formy v letech 2008 a 2012) je uveden v **příloze č. 17**

**Podnikatelské subjekty na území MAS – podle oblasti působení  
porovnání r. 2008 a 2012**

Oblast působení		Rok 2008 počet		Rok 2012 počet		Rok 2012 zastoupení v %	Změna 2012/2008 v %
<b>Zemědělství, lesnictví, rybářství</b>		370		377		8,8	+1,9
<b>Těžba a průmysl</b>	těžba a dobývání	2	579	2	656	15,3	+13,3
	zpracovatelský průmysl	562		580			
	výroba a rozvod elektřiny, plynu, tepla a klimatizovaného vzduchu	4		63			
	zásob. vodou, činnosti související s odpad. vodami, odpady a sanacemi	11		11			
<b>Stavebnictví</b>		521		580		13,5	+11,3
<b>Velkoobchod a maloobchod, opravy a údržba motorových vozidel</b>		608		627		14,6	+3,1
<b>Doprava a skladování</b>		139		143		3,3	+2,9
<b>Ubytování, stravování a pohostinství</b>		270		307		7,1	+13,7
<b>Informační a komunikační činnosti</b>		48		54		1,3	+12,5
<b>Peněžnictví a pojišťovnictví</b>		90		192		4,5	+13,3
<b>Činnosti v oblasti nemovitostí</b>		73		85		2,0	+16,4
<b>Profesní, vědecké a technické činnosti</b>		385		520		12,1	+35,1
<b>Administrativní a podpůrné činnosti</b>		40		59		1,4	+47,5
<b>Veřejná správa a obrana, povinné sociální zabezpečení</b>		93		97		2,3	+4,3



Strategie komunitně vedeného místního rozvoje MAS BLN o.p.s. pro období 2014-2020  
1.PRACOVNÍ VERZE pro potřeby zveřejnění v rámci úkolů projektu OPTP (verze k 29.8.2014)

Vzdělávání	65	85	2,0	+30,8
Zdravotní a sociální péče	41	43	1,0	+4,9
Kulturní, zábavní a rekreační činnosti	68	94	2,2	+38,2
Ostatní činnosti	200	281	6,6	+40,5
Nezařazeno	11	85	2,0	+672,7
<b>POČET PODNIKATELSKÝCH SUBJEKTŮ na území MAS BLN CELKEM</b>	<b>3 601</b>	<b>4 285</b>	<b>100,0</b>	<b>+19,0</b>

Zdroj: ČSÚ

#### Počet podnikatelských subjektů na území MAS – podle právní formy Porovnání r. 2008 a 2012

Právní forma	Rok 2008	Rok 2012		Změna 2012/2008 v %
		Počet	Zastoupení v %	
Státní organizace	31	32	0,75	+3,2
Obchodní společnosti celkem <i>- z toho akciové společnosti</i>	449 (14)	563 (13)	13,10	+25,4
Družstevní organizace	11	11	0,26	0
Živnostníci	2 460	2 892	67,50	+17,6
Svobodná povolání	163	309	7,20	+89,6
Zemědělství podnikatelé	233	209	4,90	-10,3
Ostatní	254	269	6,30	+5,9
<b>POČET PODNIKATELSKÝCH SUBJEKTŮ CELKEM</b>	<b>3 601</b>	<b>4 285</b>	<b>100,0</b>	<b>+19,0</b>

#### Počet podnikatelských subjektů v jednotlivých členských mikroregionech MAS BLN

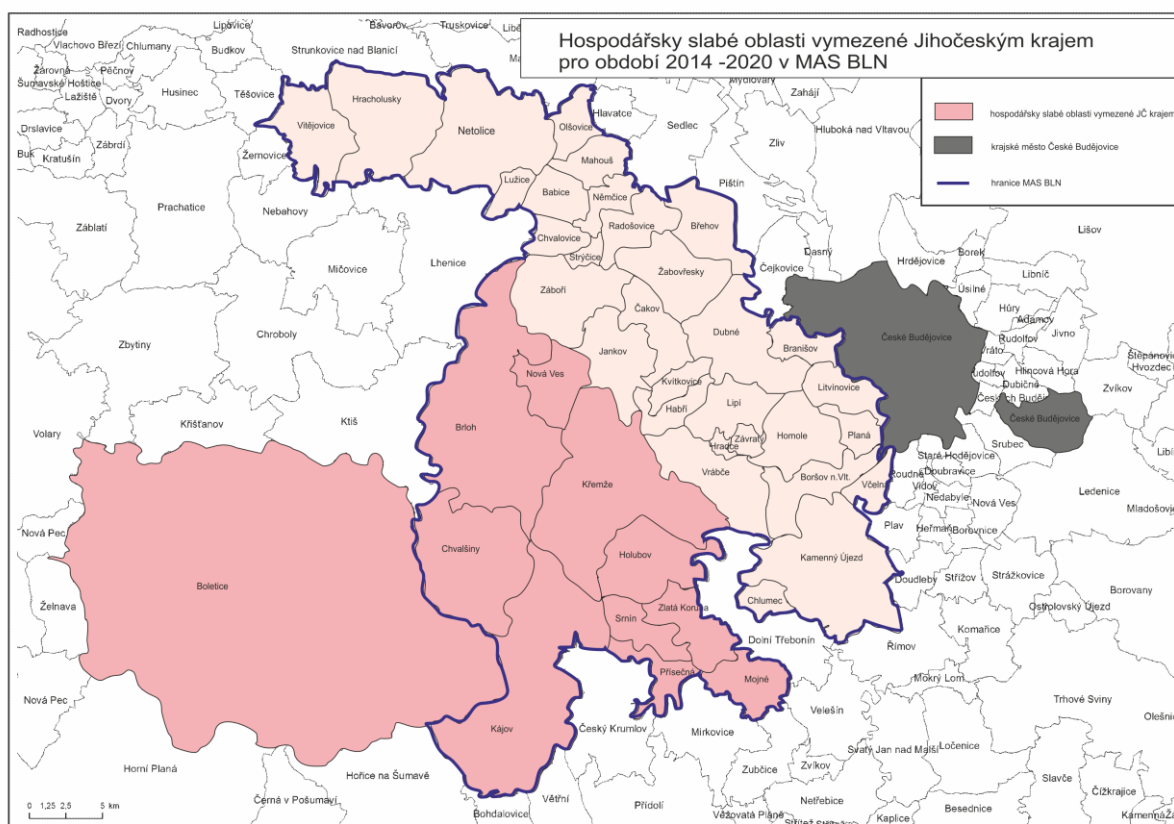
Mikroregion	2008	2012	Změna v %	Počet podnikatelských subjektů na 100 obyvatel
Blanský les – podhůří	1 548	1 876	+21,2	15
Netolicko	580	660	+13,8	15
Podkletí	1 163	1 319	+13,4	13
Samostatné obce	310	430	+38,7	17
<b>MAS BLN CELKEM</b>	<b>3 601</b>	<b>4 285</b>	<b>+19,0</b>	<b>14</b>

Zdroj: ČSÚ, vlastní výpočty

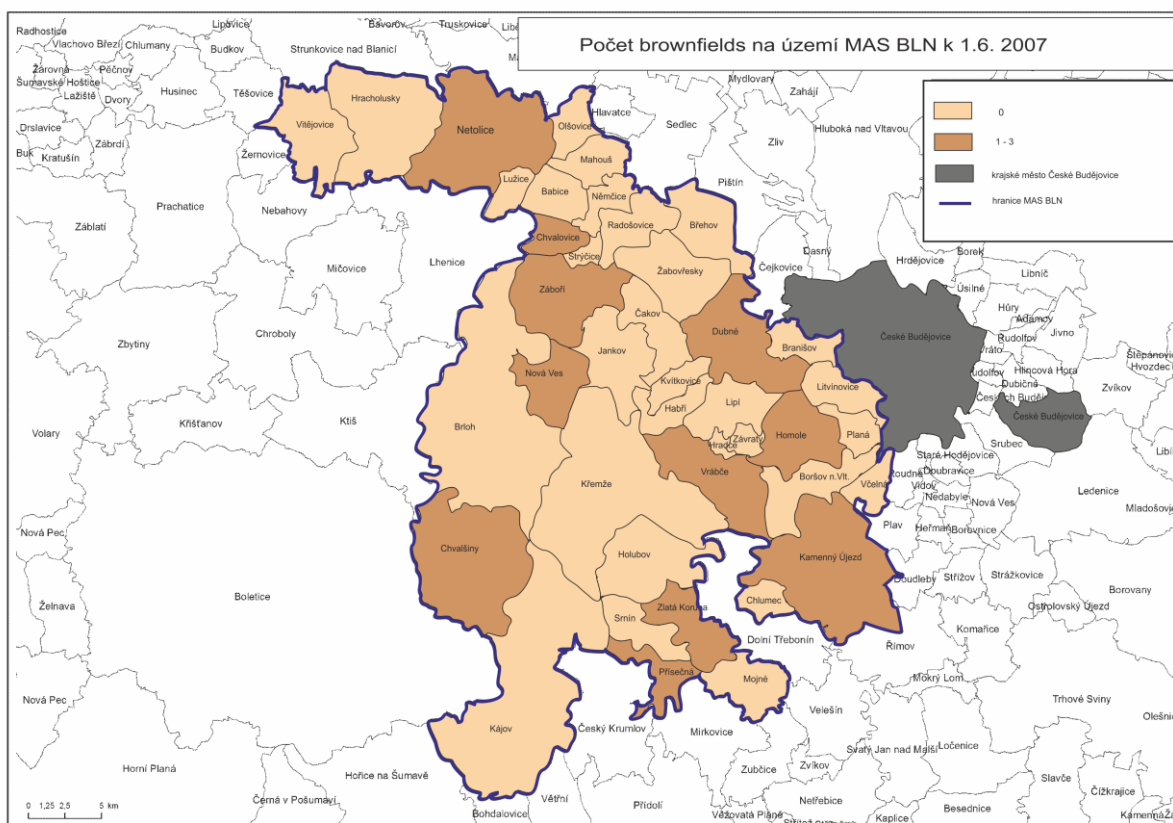
#### Hospodářsky slabé oblasti na území MAS BLN

Území mikroregionu Podkletí a Vojenského újezdu Boletice spadá pod území ORP Český Krumlov. **ORP Český Krumlov (a tedy i obce SO Podkletí a oblast Boletic) bylo Jihočeským krajem v rámci Programu rozvoje Jihočeského kraje 2014-2020 vymezeno pro období 2014-2020 jako hospodářsky slabá oblast (HSO).** HSO se vyznačuje nižší životní úrovní obyvatel, nadprůměrným podílem zaměstnanosti v primárním sektoru, nízkou hustotou osídlení a zpravidla také nadprůměrnou nezaměstnaností. Jihočeský kraj tak může v rámci platné legislativy vyčleňovat ze svého rozpočtu finanční prostředky určené k odstraňování závad a nedostatků a nežádoucích rozdílů v těch oblastech.

### Přehled hospodářsky slabých oblastí na území MAS BLN vymezených Jihočeským krajem pro období 2014-2020



### Počet brownfields na území MAS BLN



Zdroj: Program rozvoje Jihočeského kraje 2014-2020

## Zemědělství a lesnictví

Celé území MAS BLN má charakter výrazně zemědělské oblasti. Zemědělská půda zaujímá plochu 25 496 ha, což je 51,7% celkové rozlohy území MAS BLN. Ve všech mikroregionech podíl zemědělské půdy převyšuje podíl v jednotlivých ORP. 64% zemědělské půdy a 33% celkové půdy pak zaujímá orná půda, což mírně převyšuje průměr Jihočeského kraje. Blíže viz kapitola 3.2.7. (půdní struktura).

Přestože se některé části území MAS BLN nalézají v poměrně vysoké nadmořské výšce přes 500 m n.m. a splňují charakter LFA, je zde rozsáhlá zemědělská výroba.

Z celkového počtu 41 obcí (77 katastrálních území) je do méně příznivých oblastí zařazeno 27 obcí (tedy 66% území MAS BLN) a jejich 55 katastrálních území (71% k.ú. na území MAS BLN), z toho např. celý mikroregion Podkletí je zařazen do méně příznivých oblastí celý - viz. následující tabulka a příloha č. 26.

### Přehled počtu obcí a jejich katastrálních území zařazených do méně příznivých oblastí

Mikroregion	Počet obcí a katastrálních území v mikroregionu	Počet obcí a katastrálních území zařazených do méně příznivých oblastí
Blanský les – podhůří	20 obcí / 34 k.ú.	10 obcí / 18 k.ú.
Netolicko	9 obcí / 15 k.ú.	6 obcí / 10 k.ú.
Podkletí	10 obcí / 26 k.ú.	10 obcí / 26 k.ú.
Samostatné obce	2 obce / 2 k.ú.	1 obec / 1 k.ú.
<b>MAS BLN celkem</b>	<b>41 obcí / 77 k.ú.</b>	<b>27 obcí / 55 k.ú.</b>



Zdroj: Nařízení vlády č. 75/2007 Sb., o podmínkách poskytování plateb za přírodní znevýhodnění v horských oblastech, oblastech s jinými znevýhodněními a v oblastech Natura2000 na zemědělské půdě – příloha č. 1, vlastní výpočet

Neméně důležitou roli hraje na území MAS BLN zpracování dřeva, což rovněž vychází ze struktury půdního fondu – téměř 37% rozlohy tvoří lesy, a téměř polovina se nachází na území mikroregionu Podkletí (CHKO Blanský les).

## Průmysl

Území MAS BLN je **průmyslově-zemědělská oblast**. I když průmysl není významný, je počet podnikatelských subjektů v průmyslu nejvyšší. Jedná se o subjekty působící v oblasti **zpracovatelského průmyslu** – především dřevozpracující, potravinářský a strojírenský.

Na území MAS BLN se nenachází žádný významný průmyslový podnik s negativním vlivem na životní prostředí, pouze kamenolom v Plešovicích. Většina průmyslových objektů je soustředěna v průmyslové zóně Český Krumlov – Domoradice a v Českých Budějovicích, bezprostředně sousedících s územím MAS BLN.

Nejvýznamnějším průmyslovými podniky z hlediska zaměstnanosti je GRAFOBAL BOHEMIA s.r.o. Holubov (polygrafická výroba), který zaměstnává cca 200 zaměstnanců a Europasta SE a.s. Boršov nad Vltavou (Zátkovy těstoviny).

Z větší části ale převládají – stejně jako v ostatních odvětvích na území MAS BLN – živnostníci a mikropodniky.

V souvislosti s přípravou ISRÚ MAS BLN byly osloveny v rámci **názorového šetření u místních aktérů také podnikatelské subjekty** na území MAS BLN (konkrétní výstupy viz **příloha 4c**):

Osloveno bylo na 100 podnikatelských subjektů podnikajících na území MAS BLN. Z nich se 25 vyjádřilo vyplněním dotazníku, a to z oblasti:

- zemědělství a lesní hospodářství (16)
- pohostinství a ubytování (6)
- obchod a opravy motorových vozidel a spotřebního zboží (1)
- jiné (2)

Při podnikání hodnotí podnikatelé kladně zejména vstřícnost a podporu ze strany vedení obce (23 odpovědí), dobrou polohu obce (blízkost památek, velkého města) (24), zachovalou okolní přírodu (25) a nízké nájemné a jiné náklady (20), občanské vybavení v místě (18). Naopak problémem je odbyť výrobků a konkurence velkých firem.



Místním podnikatelům ztěžuje činnost nedostatek financí (neexistence většího počtu dotačních titulů), malý počet odběratelů služeb v místě (je výhodnější mít provozovnu na okraji býv. okresních měst) a konkurence. Při podnikatelských aktivitách osloveným podnikatelům nejvíce pomáhá dobré jméno jejich firmy a doporučení lidí z okolí.

Místní podnikatelé nevyrábějí nebo nanabízejí služby pouze místním lidem, ale jejich služeb využívají zejména rekreanti nebo pokud se jedná o výrobky, lidé z celé ČR či dokonce ze zahraničí.

Více než polovina oslovených podnikatelů již byla někdy v minulosti příjemcem dotace. U více jak 50 % ovlivnila tato dotace jejich podnikání zcela zásadním způsobem, jednalo se většinou o dotace na technické vybavení, rekonstrukce strojů a rekonstrukce staveb.

Podnikatelé by uvítali podporu zejména při nákupu vybavení k podnikání, rekonstrukci objektů a při propagaci a reklamě. Všichni z oslovených podnikatelů by potřebovali obnovovat technologické vybavení a pomoci při rozšiřování a modernizaci provozu a služeb.

### Hospodaření členských mikroregionů MAS BLN

- Prakticky veškeré příjmy rozpočtů jednotlivých mikroregionů jsou přijaté členské příspěvky od obcí, úhrady spoluúčastí na projektech spolupráce
- Ze struktury výdajů je patrné, za jakým účelem byly mikroregiony založeny a co jejich hlavním cílem – především vytváření užitku, zvelebování majetku a vybavenosti obcí a uspokojování potřeb svých obyvatel.
- Každoročně realizují jednotlivé mikroregiony projekty spolupráce především z prostředků Programu obnovy venkova Jihočeského kraje (např. pořízení informační tabulí, vybavení dětských hřišť, obnova obecních budov, opravy hřbitovních objektů, propagační materiály, odpočinková zastavení pro turisty a další) a metodou Leader (např. pořízení vybavení pro pořádání kulturních akcí)

**Přehled plnění rozpočtu v jednotlivých mikroregionech MAS BLN v r. 2013**

		Rok 2013			
		Blanský les - podhůří	Netolicko	Podkletí	celkem
výdaje	služby pro obyvatelstvo	786 104	96 800	351 940	<b>1 234 844</b>
	všeobecná veřejná správa a služby	288 270	199 508	1 334	<b>489 112</b>
	průmyslová a ostatní odvětví hospodářství	20 449	0	0	<b>20 449</b>
	zemědělství, lesní hospodářství a rybářství	18 656	0	0	<b>18 656</b>
	<b>Výdaje CELKEM</b>	<b>1 113 479</b>	<b>296 308</b>	<b>353 274</b>	<b>1 763 061</b>
příjmy	přijaté transfery	1 013 679	192 780	273 044	<b>1 479 503</b>



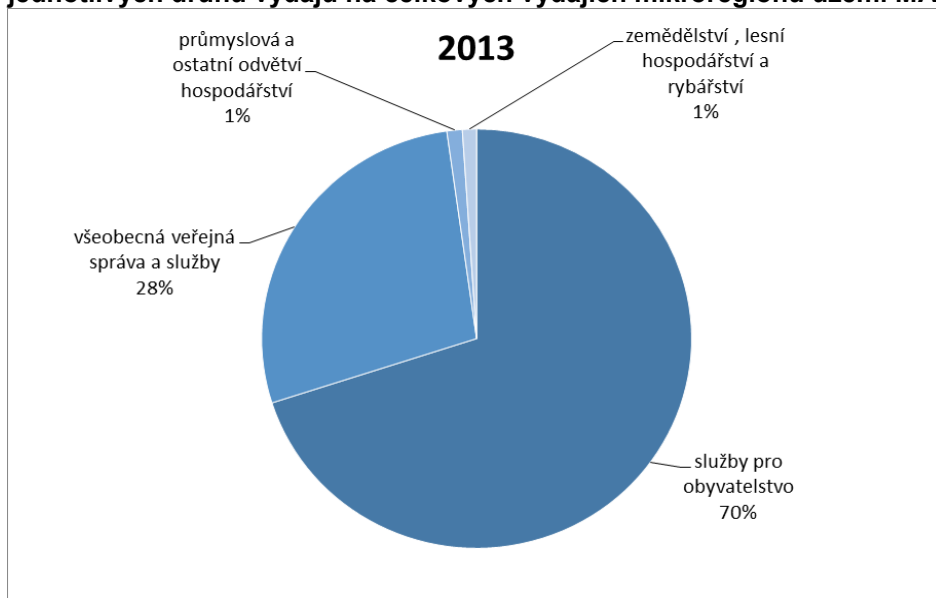


Strategie komunitně vedeného místního rozvoje MAS BLN o.p.s. pro období 2014-2020  
1.PRACOVNÍ VERZE pro potřeby zveřejnění v rámci úkolů projektu OPTP (verze k 29.8.2014)

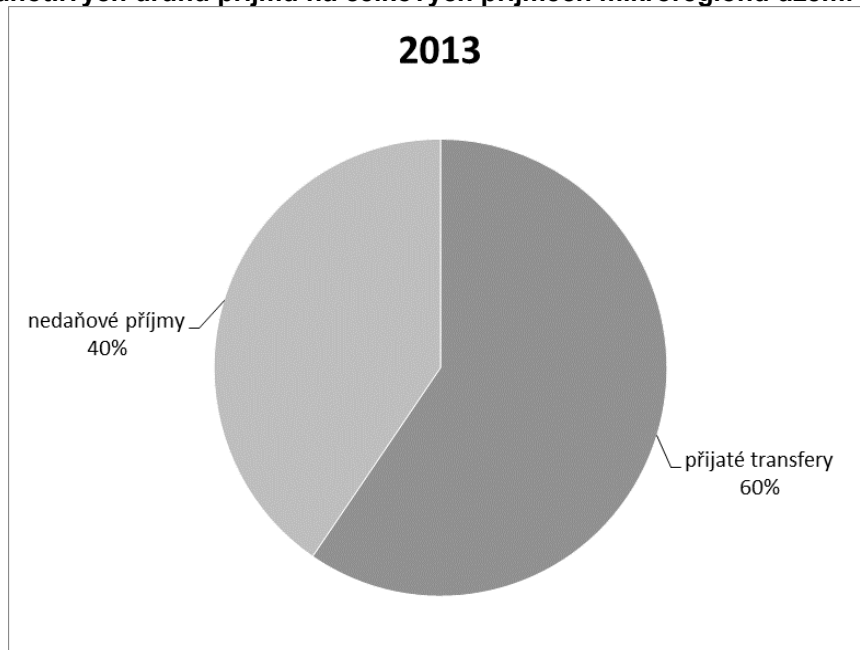
nedaňové příjmy	100 149	452 422	452 441	<b>1 005 012</b>
<b>Příjmy CELKEM</b>	<b>1 113 828</b>	<b>645 202</b>	<b>725 485</b>	<b>2 484 515</b>

Zdroj: monitor.statnipokladna.cz, vlastní výpočty

### Podíl jednotlivých druhů výdajů na celkových výdajích mikroregionů území MAS BLN



### Podíl jednotlivých druhů příjmů na celkových příjmech mikroregionů území MAS BLN



## Hospodaření obcí MAS BLN



## ➤ SWOT Analýza EKONOMICKÝ ROZVOJ

Silné stránky
<ul style="list-style-type: none"><li>✓ Tradice hospodaření na půdě i v méně příznivých oblastech</li><li>✓ Tradice podnikání v oblasti zemědělství a turistickém ruchu</li><li>✓ Dobré jméno většiny ekonomických subjektů v rámci regionu</li><li>✓ Rostoucí zájem o pěstování původních odrůd plodin</li><li>✓ Poměrně vysoká míra podnikatelské aktivity</li><li>✓ Blízkost krajského města (potenciální odbyt)</li><li>✓ Snaha obcí podporovat a pomáhat místní podnikatelské subjekty</li></ul>
Slabé stránky
<ul style="list-style-type: none"><li>- Malé investice podnikatelských subjektů do svého rozvoje (chybí nové technologie, nejsou dostatečně využívány kapacity regionu)</li><li>- Úzké zaměření především zemědělských subjektů (nutná podpora rozšíření aktivit i do nezemědělské oblasti)</li><li>- Nedostatečná možnost odbytu výrobků, malý počet odběratelů služeb</li><li>- Chybějící propagace regionu, služeb a místní produkce</li><li>- Malá konkurenceschopnost většiny podnikatelských subjektů působících na území MAS BLN</li><li>- Půdní a klimatické podmínky pro zemědělství nejsou optimální</li><li>- Rozvojové plochy pro podnikatelské aktivity (nedostatečná nabídka, cena a kvalita stávajících ploch)</li><li>- Nízká kvalita zemědělské půdy v některých lokalitách</li><li>- Místní přehnané intenzivní využívání ploch zemědělci</li><li>- Špatná dopravní dostupnost pro návštěvníky a investory z ČR a zahraničí (chybějící dálnice)</li><li>- Chybějící zastoupení větších firem (malé pracovní příležitosti)</li><li>- V regionu je málo ekonomických subjektů vyrábějících na export. Většinou se jedná o podnikatele, jejichž výrobky a služby jsou určeny místním obyvatelům a návštěvníkům regionu</li><li>- V porovnání s obyvateli města je v regionu MAS většinou ekonomicky slabší obyvatelstvo</li><li>- Málo dotačních příležitostí (podnikatelé na místní úrovni jsou málo informováni, dotace jsou nedostupné)</li></ul>
Příležitosti
<ul style="list-style-type: none"><li>• Podpora rozvoje malého a středního podnikání</li><li>• Podpora využití stávajících objektů (vč. brownfields) pro rozvoj podnikatelských aktivit</li><li>• Využití současných trendů (zaměření na biopotraviny, prodej ze dvora, farmářské trhy, apod.)</li><li>• Podpora místních firem při zadávání veřejných zakázek</li><li>• Podpora odbytu místních produktů, ekonomických aktivit, služeb</li><li>• Podpora aktivit vyplývajících ze zvýšeného zájmu veřejnosti o místní, venkovské produkty (prodej ze dvora, přímý vztah prodejce-zákazník, rozvoj lokální ekonomiky)</li><li>• Možnost bezplatné prezentace podniků v rámci obecních komunitních nástrojů</li><li>• Zlepšení propagace místních podnikatelských aktivit (katalog řemesel, účast na veletrzích, značení místní produkce, propagační materiály, webové stránky)</li><li>• Podpora vzniku a udržení pracovních příležitostí v regionu</li><li>• Nákup a obnova vybavení podniků (nové technologie, inovace)</li><li>• Podpora mladých a začínajících podnikatelů, motivovat obyvatele regionu k podnikání</li><li>• Informační servis pro podnikatele (příležitosti pro místní podnikatele – např. možnosti dotací, volných ploch, podpor ze strany obcí apod.)</li><li>• Podpora přílivu podnikatelských subjektů (volné objekty v obcích pro podnikatelskou činnost, nižší náklady na nájmy apod.)</li></ul>



- Podnikatelské aktivity v turistickém ruchu (využití blízkost atraktivních míst)
- Podpora vzdělávání zaměstnanců, rozvoj lidských zdrojů v podnicích , podpora adaptability pracovní síly, jazykové vzdělávání
- Blízkost příhraničních regionů (Rakousko) - možnost spolupráce, vzájemné výměny zkušeností, informací

#### Ohrožení

- Konkurence velkých firem
- Snižování kupní síly obyvatel
- Vysoká vyjížďka a odliv obyvatel mimo region (za prací, nákupy, do škol) – blízkost větších center
- Velké zábery zemědělské půdy pro nezemědělské účely (zastavitelnost území)
- Chátrání nevyužitých objektů
- Malá podpora malého a středního podnikání (platí celostátně)
- Neustálé legislativní změny pro podnikatele
- Nedostatek financí na investice do vybavení, technologií
- Nedostatek pracovních příležitostí pro kvalifikované obyvatele

#### ➤ Shrnutí, výstupy a definice potřeb rozvoje v oblasti Ekonomický rozvoj

Na území MAS BLN převládají jednoznačně drobné podnikatelské subjekty (malé a minimum středních podniků). Na území MAS BLN chybí významnější podnikatelský subjekt s větším vlivem na rozvoj hospodářství a zaměstnanost. Převažují malé firmy v oblasti drobných služeb, zpracovatelského průmyslu a zemědělství.

Vzhledem k venkovskému charakteru (malé obce, minimum pracovních příležitostí, nízké zastoupení kvalifikované pracovní síly) je pro území MAS BLN charakteristická nižší kupní síla, což je spojeno právě s minimálním zájmem o rozvíjení větších podnikatelských aktivit v obcích regionu (potřeba zajištění odbytu).

Vzhledem k velké konkurenci velkých firem v okolních městech (zejména Českých Budějovic) a nadnárodních společností, které ohrožují samotnou existenci drobných podnikatelů by měla být podpora podnikatelských aktivit na území MAS BLN zaměřena na udržení co nejvíce místních drobných podnikatelů a menších firem, které zaměstnávají zdejší obyvatele (podpora vzdělávání, cílenými dotacemi do investic na vybavení, rekonstrukci objektů, do nových technologií, na spolupráci mezi firmami, marketing).



### 3.2.10. Mapování absorpční kapacity

Na území MAS BLN působí 41 obcí. Součinnost při mapování absorpční kapacity poskytlo celkem 37 obcí a další zde působící subjekty. Z toho 1 obec neuvažuje v příštích 5 letech s realizací žádného konkrétního projektového záměru.

**Celkem se sešlo 410 projektových záměrů za více než 1,1 mld. Kč!!!**

Pro větší přehlednost byly projektové záměry rozděleny na několik oblastí – viz tabulka pod textem.

Jak je patrné, nejvíce projektů je zacíleno v oblasti občanské vybavenosti, dopravní a technické infrastruktury, což odráží i současný stav v těchto oblastech popsany v analytické části.

Požadavky v jednotlivých mikroregionech se pak mírně liší. V mikroregionu Blanský les – podhůří jsou nejčastěji uváděny projektové záměry v oblasti dopravní (místní komunikace a chodníky) a technické infrastruktury (vodohospodářská infrastruktura). V mikroregionu Netolicko v oblasti technická infrastruktura (vodohospodářská infrastruktura) a občanská vybavenost (sociální služby a obnova obecního majetku). V mikroregionu Podkletí v oblasti dopravní infrastruktura (místní komunikace), technická infrastruktura (vodohospodářská infrastruktura) a životní prostředí.

Bližší specifikace projektových záměrů podle oblastí v jednotlivých obcích je uvedena v příloze č. 18, projektové záměry jednotlivých obcí jsou k nahlédnutí v kanceláři MAS BLN.

#### **Přehled projektových záměrů v jednotlivých mikroregionech MAS BLN podle oblasti zaměření**



Strategie komunitně vedeného místního rozvoje MAS BLN o.p.s. pro období 2014-2020  
1.PRACOVNÍ VERZE pro potřeby zveřejnění v rámci úkolů projektu OPTP (verze k 29.8.2014)

OBLAST	BLP	Netolicko	Podkletí	MAS BLN	v %	
Dopravní infrastruktura – místní komunikace	24	9	23	56	13,5	25,1
Dopravní infrastruktura - chodníky	13	4	10	27	6,5	
Dopravní infrastruktura - ostatní	6	4	11	21	5,0	
Technická infrastruktura – vodohospodářská infrastruktura	24	32	19	75	18,1	22,9
Technická infrastruktura – veřejné osvětlení	2	3	5	10	2,4	
Technická infrastruktura - ostatní	1	3	2	6	1,4	
Veřejná prostranství	9	7	10	26	6,3	
Kulturní památky	4	4	10	18	4,3	
Cestovní ruch	2	3	1	6	1,4	
Občanská vybavenost – kultura a společnost	3	5	6	14	3,4	31,3
Občanská vybavenost – obecní úřady a budovy	2	11	3	16	3,9	
Občanská vybavenost – sportoviště a dětská hřiště	8	12	11	31	7,5	
Občanská vybavenost – školská zařízení	8	8	12	28	6,7	
Občanská vybavenost – hasiči	4	3	2	9	2,2	
Občanská vybavenost – sociální služby	0	7	2	9	2,2	
Občanská vybavenost – ostatní	5	8	10	23	5,5	
Životní prostředí	7	6	13	26	6,3	
Jiné	3	3	8	14	3,4	
<b>Počet projektových záměrů obcí na území MAS BLN CELKEM</b>	<b>125</b>	<b>132</b>	<b>158</b>	<b>415</b>	<b>100,0</b>	
<b>Odhad v mil. Kč</b>	<b>447,3</b>	<b>207,4</b>	<b>530,3</b>	<b>1 185,0</b>		



### 3.2.11. Porovnání socioekonomických údajů MAS Jihočeského kraje údaje za r. 2013 (míra nezaměstnanosti – údaj k 31.12. 2013)

- V současné době působí na území Jihočeského kraje celkem 17 místních akčních skupin, zaujímají 92% rozlohy Jihočeského kraje a žije zde více než 68,7% obyvatel Jihočeského kraje
- V tabulce jsou MAS JČK seřazeny podle velikosti svého území. MAS BLN je v porovnání s ostatními MAS JČK na 7. místě podle velikosti území, na 5. místě podle počtu obyvatel a druhá MAS s nejnižší průměrnou mírou nezaměstnanosti

#### Základní údaje o MAS Jihočeského kraje

Název MAS	Nezaměstnanost v %*	Počet obyvatel	Výměra v ha	Hustota obyv./km <sup>2</sup>
MAS Třeboňsko o.p.s.	7,7	42 787	99 866	42,84
Občanské sdružení Rozkvět zahrady jižních Čech – místní akční skupina	8,3	22 429	95 832	23,40
Občanské sdružení „CHANCE IN NATURE – LOCAL ACTION GROUP“	6,7	41 533	95 404	43,53
Místní akční skupina Česká Kanada o.p.s.	7,0	51 543	91 787	56,15
Místní akční skupina Sdružení Růže	7,6	28 731	83 108	34,57
MAS Krajina srdce o.s.	7,6	20 978	63 382	33,10
<b>MAS Blanský les – Netolicko o.p.s.</b>	<b>6,1</b>	<b>29 257</b>	<b>49 352</b>	<b>59,28</b>
MAS Vodňanská ryba	8,4	22 029	46 983	46,89
MAS LAG Strakonicko o.s.	8,2	41 112	45 777	89,81
MAS Lužnice o.s.	8,3	15 939	40 132	39,72
MAS Střední Povoltaví	6,1	18 486	38 525	47,98
MAS Brána Písecka	8,0	10 871	36 060	29,90
MAS Svazku obcí Blatenska o.p.s.	7,0	16 177	34 209	47,29
MAS Pomalší o.p.s.	7,8	23 236	33 375	69,62
MAS Hlubocko-Lišovsko o.p.s.	5,1	22 412	32 579	68,79
MAS Vltava o.s.	7,3	14 104	26 240	53,75
MAS Lužnicko o.p.s.	6,9	15 609	12 364	126,25
<b>MAS Jihočeského kraje CELKEM</b>	<b>7,3</b>	<b>437 233</b>	<b>924 975</b>	<b>53,7</b>
<b>Jihočeský kraj</b>	<b>---</b>	<b>636 707</b>	<b>1 005 661</b>	<b>63,3</b>

Zdroj: www.leaderplus.cz

\*podle nové metodiky



### 3.3. STRATEGICKÁ ČÁST

Strategická část ISRÚ MAS BLN vychází ze zjištěných potřeb (rozvojové a problémové oblasti) regionu, které byly identifikovány v analytické části, specifikuje výstupy ze zhodnocení naplňování stávajících koncepčních dokumentů MAS BLN a definuje vazby ISRÚ na strategické dokumenty na úrovni regionální, krajské, národní i EU.

Následně pak strategická část blíže rozpracovává jednotlivá zjištění v podobě Vize, tematických zaměření, priorit a cílů.

#### 3.3.1. Klíčové oblasti rozvoje MAS BLN

Shrnutí z výstupů zjištěných v Analytické části (kap. 3.2.1. - 3.2.9.):

Turistický ruch

Malé a střední podnikání

Infrastruktura a občanská vybavenost obcí

Ochrana přírody a krajiny a kulturního dědictví

Školství a vzdělávání

Spolupráce mezi různými subjekty na různých úrovních

#### 3.3.2. Integrované a inovativní rysy SCLLD MAS BLN

- Změna chování obyvatel
- Navazuje na ISRÚ, zrealizované dosavadní aktivity a projekty MAS BLN (nejedná se o nahodilé aktivity, ale cílené, dlouhodobé přístupy k rozvoji území MAS BLN)

#### 3.3.3. Zhodnocení naplňování priorit stávajících koncepčních dokumentů MAS BLN

Viz příloha č. 2

#### 3.3.4. Vazba ISRÚ MAS BLN na jiné strategické dokumenty

Vazby ISRÚ MAS BLN jsou uvedeny v příloze č. 5

Dále bude ISRÚ MAS BLN projednána s dotčenými orgány – CHKO, Jihočeský kraj, členské mikroregiony.

MAS BLN má dále zpracovávánu Strategii území MAS BLN z hlediska CHKO Blanský les (viz. příloha č. 10).

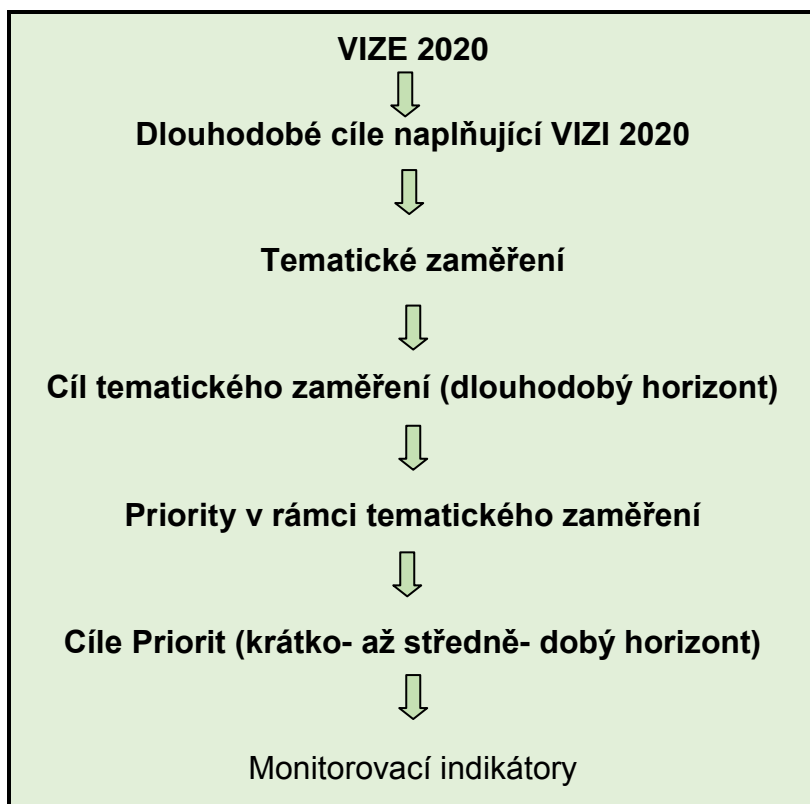
V příloze č. 2 je pak znázorněna návaznost ISRÚ 2014-2020 na ISÚ 2007-2013. ISRÚ 2014-2020 plynule navazuje na ISÚ a aktivity MAS BLN, je více zaměřena na rozvoj lidských zdrojů, ochranu přírody a krajiny a spolupráci a partnerství.



### 3.3.5. VIZE, TÉMATICKÉ ZAMĚŘENÍ, PRIORITY a CÍLE ISRÚ MAS BLN

Při formulování cílů ISRÚ (celkové vize i dílčích cílů v rámci jednotlivých Tematických zaměření a Priorit) MAS BLN primárně vycházela:

- z hlavních, v analytické části identifikovaných problémů a potřeb rozvoje území MAS BLN (výstupy ze statistických dat, názorových šetření, výstupů pracovních skupin, na základě znalosti území MAS BLN, ze zkušeností s metodou Leader, zpracovaných SWOT analýz, specifických potřeb území MAS BLN)
- ze zhodnocení dosavadního vývoje a plnění aktivit MAS BLN (návaznost SCLLD na dosavadní aktivity a existující rozvojové dokumenty MAS BLN)
- ze vztahů ISRÚ a stávajících rozvojových dokumentů MAS
- z časového období, na které je strategie MAS BLN koncipována (2014-2020)
- MI budou stanoveny dle Národního číselníku indikátorů 2014+
- Tematické osy jsou seřazeny abecedně a číslování Priorit a cílů neodráží jejich potřebnost
- Konkrétní postupy při implementaci tematických os budou specifikovány v následných Programových rámcích





## **VIZE 2020** **(jak chceme, aby náš region vypadal v r. 2020)**

**„MAS Blanský les – Netolicko, čertovsky hezké místo:  
pro život, relaxaci a rozvoj“**



MAS BLN = osobitá krajina se zachovalými historickými, přírodními a kulturními hodnotami a tradicemi

MAS BLN = dostupný, klidný, zajištěný a bezpečný region

MAS BLN = region s potenciálem k růstu tradičních hospodářských odvětvích, s produktivní a konkurenceschopnou místní ekonomikou

MAS BLN = region s hrdými, spokojenými, aktivními, participujícími občany

### **Dlouhodobé cíle naplňující VIZI 2020** **(jakým přístupem v území MAS BLN dosáhneme naplnění VIZE 2020)**

Život: podpora sociálních jistot, vytvoření podmínek pro bydlení, kvalitní nabídky volnočasových aktivit, dostatečné a fungující infrastruktury

Relaxace: podpora kvalitního zázemí pro turistický ruch (ubytování, služby, informovanost), propagace turistických cílů a atraktivit

Rozvoj: podpora využívání místních zdrojů, podnikatelských aktivit, tradičních řemesel, propagace regionu, vzdělanosti, vzniku pracovních příležitostí

Následné naplňování výše uvedené VIZE a cílů strategie tak povede k dosažení vyváženého rozvoje území MAS BLN prostřednictvím podpory ekonomických aktivit, poskytování služeb, vzdělávání a zaměstnanosti, vzájemné spolupráce a občanských aktivit, vzniku kvalitní infrastruktury a občanské vybavenosti v obcích, zachování kulturního dědictví a propagace území MAS BLN.



## Tematické zaměření

### Tematické zaměření 1 **KONKURENCESCHOPNOST**

#### **Celkový cíl tematického zaměření 1:**

Region MAS BLN, to jsou především lidé, kteří zde žijí a jejich ekonomická aktivita, která zajišťuje regionu rozvojový potenciál v hospodářském sektoru, zvyšuje přidanou hodnotu, konkurenceschopnost a absorpční kapacitu regionu a činí region atraktivní. Tematická osa je tak zaměřena na rozvoj a podporu místních zdrojů - lidského potenciálu, na zlepšení kvality vzdělávání na všech stupních a ve všech formách, na adaptabilitu pracovní síly, na rozvoj tradičních odvětví hospodářství – malé a střední podniky a tradiční řemesla, zemědělství, turistický ruch a na motivaci lidí a organizací k podnikání a vzdělávání.

#### **Priorita 1.1. Školství, péče o děti**

**Cíl 1.1.1.** Podporovat přenos zkušeností a spolupráce mezi školami

**Cíl 1.1.2.** Podporovat vzdělávání pracovníků ve školství

**Cíl 1.1.3.** Zlepšit technický stav budov a objektů škol

**Cíl 1.1.4.** Vytvářet podmínky pro zkvalitnění výuky a pohybových aktivit dětí (zejména materiálně-technické vybavení)

**Cíl 1.1.5.** Na všech stupních vzdělávání podporovat komunitní vzdělávání, celoživotní vzdělávání, inkluzivní vzdělávání a individuální přístup, enviromentální programy, zájem dětí o studium nedostatkových oborů

**Cíl 1.1.6.** Podporovat péči o děti za účelem slučitelnosti soukromého a pracovního života

#### **Priorita 1.2. Malé a střední podnikání, drobné služby, zpracovatelský průmysl**

**Cíl 1.2.1.** Vytvářet odpovídající podmínky pro podnikání (infrastruktura, vybavení, služby pro podnikatele)

**Cíl 1.2.2.** Podporovat zavádění inovací a nových technologie do výroby, odbytu

**Cíl 1.2.3.** Podporovat zakládání a rozvoj malých a středních podniků

**Cíl 1.2.4.** Podporovat vzdělávání zaměstnanců, rozvoj lidských zdrojů v podnicích, začleňování znevýhodněných skupin obyvatel do pracovního procesu

**Cíl 1.2.5.** Podporovat vznik a udržení pracovních příležitostí

**Cíl 1.2.6.** Upřednostňovat využití brownfields k podnikatelské činnosti

**Cíl 1.2.7.** Podporovat tradiční řemesla a hospodářská odvětví



### **Priorita 1.3. Turistický ruch**

**Cíl 1.3.1.** Zajistit kvalitu nabídky a rozšířit kapacitu ubytovacích a stravovacích služeb

**Cíl 1.3.2.** Podporovat šetrnou turistiku

**Cíl 1.3.3.** Posílit nabídku doprovodných služeb

**Cíl 1.3.4.** Podporovat vznik nových turistických produktů

**Cíl 1.3.5.** Zajistit kvalitní informační systém a marketing turistických produktů a poskytovatelů turistických služeb

**Cíl 1.3.6.** Podporovat aktivity směřující k prodloužení turistické sezony

**Cíl 1.3.7.** Podporovat vzdělávání pracovníků a poskytovatelů služeb v turistickém ruchu

### **Priorita 1.4. Zemědělství a hospodaření v lesích**

**Cíl 1.4.1.** Podporovat mladé a začínající zemědělce

**Cíl 1.4.2.** Podporovat zavádění technologií šetrných k životnímu prostředí, zpracování vlastní produkce, šetrné hospodaření zemědělských podniků

**Cíl 1.4.3.** Podporovat diverzifikaci zemědělských činností

**Cíl 1.4.4.** Podporovat modernizaci zemědělských podniků a technologií

**Cíl 1.4.5.** Podporovat alternativní využití nebo likvidaci nevyužívaných zemědělských areálů

**Cíl 1.4.6.** Podporovat přírodě blízké hospodaření v lesích

**Cíl 1.4.7.** Podporovat obnovu lesních komunikací

**Cíl 1.4.8.** Podporovat aktivity směřující k ochraně biologické rozmanitosti a udržování genofondu rostlin a stromů

**Cíl 1.4.9.** Podporovat využívání moderních a šetrných technologií a inovací při hospodaření v lesích

**Cíl 1.4.10.** Podporovat komplexní pozemkové úpravy

### **Priorita 1.5. Lidské zdroje**

**Cíl 1.5.1.** Podporovat adaptabilitu pracovní síly (profesní vzdělávání, rekvalifikační kurzy apod.)

**Cíl 1.5.2.** Podporovat posílení jazykové gramotnosti (zejména v oblasti turistického ruchu)

**Cíl 1.5.3.** Podporovat využívání moderních informačních technologií ve vzdělávání

**Cíl 1.5.4.** Podporovat spolupráci zaměstnavatelů s obcemi (burzy práce, pobídky od obcí,



vzájemná výpomoc při řešení specifických problémů)

#### **Cíl 1.5.5. Podporovat rozvoj sociálního podnikání**

##### **Cílové skupiny/uživatelé:**

- ✓ Školy a školská zařízení
- ✓ Organizace působící v oblasti vzdělávání
- ✓ Žáci a studenti škol na území MAS BLN
- ✓ Rodiny s dětmi v předškolním a školním věku
- ✓ Obyvatelé MAS BLN
- ✓ Senioři, tělesně a zdravotně postižení
- ✓ Podnikatelské subjekty, investoři
- ✓ Řemeslníci
- ✓ Zaměstnanci
- ✓ Města a obce na území MAS BLN
- ✓ Návštěvníci turistického regionu MAS BLN
- ✓ Mladí a začínající zemědělci
- ✓ Ubytovatelé, poskytovatelé služeb v turistickém ruchu

##### **Monitorovací indikátory: dle NČI – budou doplněny po zveřejnění finálních verzí NČI**

počet podpořených MSP

počet uskutečněných vzdělávacích akcí



## Tematické zaměření 2 **MÍSTNÍ PARTNERSTVÍ**

### **Cíl tematického zaměření 2:**

Participace veřejnosti v různých úrovních a oblastech realizovaných aktivit MAS BLN v posledních cca 7 letech se ukázala jako přínosná. Aktivní přístup veřejnosti se tak stává důležitým hybatelem dění v obcích regionu MAS BLN. Snahou MAS BLN tak bude i nadále tyto aktivity podporovat. Tematická osa je tak zaměřena na posílení absorpční kapacity území MAS BLN, na posílení úlohy budování partnerství napříč sektory a napříč územím, komunitní plánování, přenos dobré praxe, využití aktivní spolupráce místních aktérů, vč. podpory jejich dalšího rozvoje (např. vzdělanost, informovanost), na podporu komunikace, rozvoj informačních sítí a šíření dobrého jména regionu MAS BLN.

### **Priorita 2.1. Spolupráce a partnerství**

**Cíl 2.1.1.** Podporovat využití komunitního plánování v rozhodovacích procesech organizací

**Cíl 2.1.2.** Efektivně prosazovat principy metody LEADER a Místní agentury 21

**Cíl 2.1.3.** Podporovat spolupráci na všech úrovních (meziobecní, regionální, přeshraniční spolupráce)

**Cíl 2.1.4.** Podporovat rozvoj spolupráce veřejného a soukromého sektoru

**Cíl 2.1.5.** Podporovat posílení participace obyvatel na dění v území MAS BLN

### **Priorita 2.2. MAS Blanský les – Netolicko o.p.s.**

**Cíl 2.2.1.** Projekty – prostřednictvím administrace projektů operačních programů, realizace vlastních projektů a projektů spolupráce podpořit absorpční kapacitu a rozvoj území MAS BLN

**Cíl 2.2.2.** Lidé v MAS – prostřednictvím dalšího vzdělávání zaměstnanců a partnerů MAS zajistit kvalifikovaný a profesionální tým jako předpoklad realizace veškerých stávajících i uvažovaných aktivit MAS BLN

**Cíl 2.2.3.** Servis – rozvíjet stávající a zapojit se do nových aktivit tak, aby MAS BLN plnila funkci servisní organizace v území – poradce, konzultant, mediátor (pomoc při získávání dotací, realizaci projektů atd.).

**Cíl 2.2.4.** Strategické plánování – prostřednictvím iniciace a tvorby koncepčních materiálů (a jejich následné implementaci) přispět k ucelenému, dlouhodobému a kvalitnímu rozvoji území MAS BLN

**Cíl 2.2.5.** LEADER – pokračovat v prosazování principů metody Leader a principů MA21 do rozvoje území MAS BLN

**Cíl 2.2.6.** Dostupnost – v případě potřeby vytvořit kontaktní místo v další části regionu MAS



## BLN (přiblížení služeb)

**Cíl 2.2.7.** Propagace organizace – šíření dobrého jména a dobré praxe MAS BLN, jejich využití pro další rozvoj aktivit a aktivní zapojování dalších partnerů

### **Priorita 2.3. Propagace regionu**

**Cíl 2.3.1.** Podporovat udržitelný rozvoj turistického ruchu – zejména prostřednictvím realizace managementu destinace na území MAS BLN (koncepční, trvalé, udržitelné kroky vedoucí k rozvoji turistického ruchu MAS BLN)

**Cíl 2.3.2.** Podporovat propagaci a konkurenceschopnost místní produkce (např. katalog řemesel, síťování, webové prezentace, projekty spolupráce, prodej ze dvora apod.)

**Cíl 2.3.3.** Podporovat vznik a šíření „místní značky“ regionu MAS BLN (místní produkty, ekoznačka, služby apod.)

**Cíl 2.3.4.** Podporovat zlepšení služeb informačních a návštěvnických center na území MAS BLN (vč. informačních služby v terénu, moderních aplikací pro návštěvníky apod.)

### **Priorita 2.4. Plánování a strategické řízení**

**Cíl 2.4.1.** Podporovat vzniku koncepčních materiálů mikroregionů, obcí a organizací působících na území MAS BLN (obecných i tematických)

**Cíl 2.4.2.** Podporovat vznik a účelné změny územně plánovacích dokumentací obcí

### **Cílové skupiny/uživatelé:**

- ✓ Partneři MAS BLN
- ✓ Obyvatelé MAS BLN
- ✓ Zaměstnanci
- ✓ MAS BLN
- ✓ Podnikatelé a organizace působící na území MAS BLN
- ✓ Členské mikroregiony, obce a města
- ✓ Návštěvníci MAS BLN

### **Monitorovací indikátory: budou doplněny až po finalní verzi NČI:**

Počet zrealizovaných vlastních projektů MAS BLN

Počet podpořených projektů Programovými rámci realizovanými na území MAS BLN





## Tematické zaměření 3 **TRADICE A HODNOTY**

### **Cíl tematického zaměření 3:**

Území MAS BLN je z hlediska hmotného i duševního přírodního a kulturního dědictví výjimečnou lokalitou. Tematická osa je tak logicky zacílena na uchování těchto historických hodnot, dále na podporu sounáležitosti obyvatel s územím, ve kterém žijí (podpora činnosti spolků, neziskových organizací působících na území MAS BLN)

### **Priorita 3.1. Kulturní a přírodní dědictví a bohatství**

**Cíl 3.1.1.** Zachovat významné kulturní a přírodní hodnoty

**Cíl 3.1.2.** Podporovat využití kulturního a přírodního dědictví pro rozvoj turistického ruchu

### **Priorita 3.2. Spolková činnost**

**Cíl 3.2.1.** Podporovat zachování tradic v obcích

**Cíl 3.2.2.** Podporovat sounáležitost obyvatel

**Cíl 3.2.3.** Zajistit vybavení a zázemí pro spolkovou činnost v obcích

**Cíl 3.2.4.** Podporovat aktivity spolků vedoucí ke zlepšení využití volného času dětí a mládeže

### **Cílové skupiny/uživatelé:**

- ✓ Neziskové organizace, spolky působící na území MAS BLN
- ✓ Majitelé a správci přírodního a kulturního dědictví
- ✓ Členské mikroregiony, obce a města
- ✓ CHKO Blanský les
- ✓ Návštěvníci
- ✓ Obyvatelé MAS BLN

### **Monitorovací indikátory:**

Počet obnovených kulturních památek

Počet obnovených přírodních památek

Počet zrealizovaných akcí (kulturní, společenské, sportovní)



## Tematické zaměření 4 REGION

### Cíl tematického zaměření 4:

Dalším předpokladem úspěšného rozvoje regionu MAS BLN je efektivní využití zdrojů území a jejich ochrana a péče, zajištění bezpečnosti a dostupnosti regionu, zajištění základních služeb a odpovídajícího zázemí pro obyvatele i návštěvníky. Tematická osa tak řeší udržení a zlepšení kvality života v regionu MAS BLN (životní prostředí, technická infrastruktura, občanská vybavenost, služby).

### Priorita 4.1. Infrastruktura venkova

**Cíl 4.1.1.** Vodohospodářská infrastruktura – podporovat výstavbu, rekonstrukci, zkapacitňování ČOV, kanalizační a vodovodní sítě

**Cíl 4.1.2.** Dopravní infrastruktura – podporovat zlepšení stavebního a dopravně-technického stavu místních komunikací a silnic vyšších tříd

**Cíl 4.1.3.** Dopravní obslužnost – podporovat zajištění dopravní dostupnosti obcí

**Cíl 4.1.4.** Bezpečnost silničního provozu – podporovat odstraňování bodových závad, bezpečnost silničního provozu, zklidnění dopravy

**Cíl 4.1.5.** Doprovodná dopravní infrastruktura – podporovat výstavbu a rekonstrukci zastávek veřejné dopravy, odstavných parkovišť a stání, chodníků

**Cíl 4.1.6.** Veřejná prostranství – podporovat revitalizaci, obnovu, zlepšení funkcí a vzhledu veřejných prostranství – veřejná zeleň, mobiliář, infrastruktura (veřejné osvětlení, rozhlas, návesní rybníčky,...)

**Cíl 4.1.7.** Podpora moderních informačních a komunikačních technologií

**Cíl 4.1.8.** Rozvoj bydlení – vhodnými prostředky zajistit předpoklady pro bytovou výstavbu v obcích

### Priorita 4.2. Občanská vybavenost

**Cíl 4.2.1.** Podporovat zlepšení technického stavu obecních budov a ploch (školy, kulturní a sportovní zařízení, sportoviště)

**Cíl 4.2.2.** Podporovat revitalizaci nevyužívaných budov a ploch a jejich využití pro rozvoj obcí

**Cíl 4.2.3.** Podporovat aktivity vedoucí k rozvoji služeb a zlepšení zázemí pro seniory, mladé rodiny s dětmi, děti a mládež

**Cíl 4.2.4.** Podporovat vznik komunitních center a multifunkčních budov a prostor

**Cíl 4.2.5.** Podporovat snižování energetické náročnosti budov



### **Priorita 4.3. Volný čas**

**Cíl 4.3.1.** Zlepšovat zázemí a vybavení v oblasti sportu, kultury, společenských a volnočasových aktivit obyvatel

**Cíl 4.3.2.** Podporovat aktivní trávení volného času dětí a mládeže jako prevence sociálně patologických jevů

**Cíl 4.3.3.** Podporovat činnost spolků působících v oblasti volnočasových aktivit dětí a mládeže (např. DDM, mateřská centra, nízkoprahová zařízení, rodinná centra apod.)

### **Priorita 4.4. Příroda a krajina**

**Cíl 4.4.1.** Podporovat nástroje k plánování využití (územní plánování, pozemkové úpravy) a ochraně krajiny (ÚSES, Natura2000,...)

**Cíl 4.4.2.** Odpovídajícími opatřeními chránit území před povodněmi, erozemi

**Cíl 4.4.3.** Posilovat přirozené funkce krajiny, zvýšit její stabilitu a estetiku

**Cíl 4.4.4.** Podporovat návrat přirozených a přírodě blízkých prvků (obnova cest, revitalizace vodních toků, obnova alejí kolem cest a soliterních stromů v krajině, podpora ozelenění samostatně stojících hospodářských a výrobních areálů)

**Cíl 4.4.5.** Zpřístupnit krajinu lidem

**Cíl 4.4.6.** Chránit přírodně cenné lokality

**Cíl 4.4.7.** Podporovat vzdělávací a osvětovou činnosti v oblasti ochrany přírody a krajiny

### **Priorita 4.5. Šetrná turistika**

**Cíl 4.5.1.** Podporovat vznik, obnovu a údržbu naučných stezek

**Cíl 4.5.2.** Podporovat vznik, obnovu a údržbu cyklo-, hipo-, pěších stezek, lyžařských stop

**Cíl 4.5.3.** Podporovat obnovu a pořízení vybavení stezek (infopanely, mobiliář apod.)

**Cíl 4.5.4.** Zajistit dostatečnou informovanost návštěvníků o turistické nabídce a aktivitách

### **Priorita 4.6. Veřejné služby**

**Cíl 4.6.1.** Podporovat udržení kvalitní zdravotní péče (zajištění základní zdravotní péče, prevence rizik moderní společnosti)

**Cíl 4.6.2.** Podporovat aktivity vedoucí k řešení problémů s nezaměstnaností, stárnutím obyvatel, sociální exkluzí

**Cíl 4.6.3.** Zlepšovat postavení seniorů ve společnosti (společenský život, zajištění kvalitních služeb, vzdělávání)

**Cíl 4.6.4.** Podporovat efektivnost a akceschopnost integrovaného záchranného systému na



území MAS BLN (zázemí, technika a prostředky pro řešení mimořádných situací, vzdělávání)

**Cíl 4.6.5.** Zajistit kvalitu služeb na venkově – obchody, drobné služby pro obyvatelstvo

**Cíl 4.6.6.** Podporovat efektivní a moderní veřejnou správu – vzdělávání představitelů místních samospráv, zavádění moderních znalostních systémů ve veřejné správě, podporovat aktivity obcí vedoucí k úspoře nákladů, energií

#### **Priorita 4.7. Životní prostředí**

**Cíl 4.7.1.** Zlepšovat životní prostředí v obcích (např. veřejná zeleň, revitalizace zanedbaných ploch)

**Cíl 4.7.2.** Podporovat opatření vedoucí k úspoře energie (např. zateplování objektů, úsporná opatření)

**Cíl 4.7.3.** Podporovat separaci a využití odpadů

**Cíl 4.7.4.** Podporovat opatření vedoucí ke snižování znečištění ovzduší (např. výměny zdrojů tepla, snižování energetické náročnosti budov, využívání ekologických zdrojů vytápění)

**Cíl 4.7.5.** Zamezit vzniku černých skládek a revitalizovat stávající

**Cíl 4.7.6.** Podporovat efektivní nakládání s biologicky rozložitelnými odpady, propagace vlastního kompostování

**Cíl 4.7.7.** Podporovat vzdělávací a osvětovou činnost v oblasti ochrany životního prostředí

#### **Cílové skupiny/uživatelé:**

- ✓ Obyvatelé MAS BLN
- ✓ Členské obce a města
- ✓ Návštěvníci
- ✓ Organizace a spolky využívající obecní budovy a plochy ke své činnosti
- ✓ Zástupci obcí
- ✓ Majitelé budov a pozemků

#### **Monitorovací indikátory PO:**

Délka zrekonstruovaných komunikací

Délka obnovených, nově vybudovaných turistických tras (naučné, pěší, cyklo, hipo, apod.)

Počet opravených a zrekonstruovaných obecních budov



### **Seznam použitých zkratk:**

MZe – Ministerstvo zemědělství

IROP – Integrovaný operační program

OP – Operační program

SCLLD – Strategie komunitně vedeného místního rozvoje

MAS BLN – Místní akční skupina Blanský les – Netolicko o.p.s.

SPL – Strategický plán Leader

ISRÚ – Integrovaná strategie rozvoje území

MAS – místní akční skupina

PRV – Program rozvoje venkova

NNO – nestátní nezisková organizace

SROP – Společný regionální operační program

SMO ČR – Svaz měst a obcí České republiky

MAS Rozkvět – Občanské sdružení Rozkvět zahrady jižních Čech – místní akční skupina

SZIF – Státní zemědělský a intervenční fond



## Seznam příloh:

- Příloha č. 1: Jmenný seznam členů jednotlivých orgánů MAS BLN (stav k 1.8.2014)
- Příloha č. 2: Analýza strategických dokumentů MAS BLN
- Příloha č. 3: Základní údaje o obcích MAS BLN
- Příloha 4: Zapojení místních aktérů do analýzy území MAS BLN
- Příloha 4a: Názorové šetření u místních aktérů – obyvatelé „Jak se vám žije ve vaší obci?“
- Příloha 4b: Názorové šetření u místních aktérů – neziskové organizace, spolky na území MAS BLN
- Příloha 4c: Názorové šetření u místních aktérů – podnikatelské subjekty na území MAS BLN
- Příloha 4d: Názorové šetření u místních aktérů – školská zařízení na území MAS BLN
- Příloha 4e: Názorové šetření u místních aktérů – příjemci dotace
- Příloha č. 5: Vazba SCLLD MAS BLN na strategické dokumenty a jejich jednotlivé vize (cíle) rozvoje
- Příloha č. 6: Školství
- Příloha č. 7 Půdní struktura
- Příloha č. 8 Obyvatelstvo
- Příloha č. 9: Seznam obcí a katastrálních území zařazených do méně příznivých oblastí
- Příloha 10: Strategie MAS BLN pro území Chráněné krajinné oblasti Blanský les
- Příloha č. 11: Analýza Strategického plánu Leader: „MAS Blanský les – Netolicko, čertovsky hezké místo“, koncipované na období 2007-2013
- Příloha 12: Nemovité památky na území MAS
- Příloha č. 13: Výsledky sčítání lidí, domů, bytů 2001 a 2011
- Příloha č. 14: Ekonomická aktivita obyvatelstva dle SDLB 2001 a 2011
- Příloha č. 15: Přehled spolků a neziskových organizací působících na území MAS BLN
- Příloha č. 16: Přehled ubytovacích a stravovacích služeb na území MAS BLN
- Příloha č. 17: Přehled podnikatelských subjektů v obcích na území MAS BLN – podle oblasti působení 2008 a 2012 a podle právní formy 2008 a 2012
- Příloha č. 18: Absorpční kapacita území MAS BLN – projektové záměry obcí
- Příloha č. 19: Přehled stavu územně plánovací dokumentace (obce MAS BLN, ORP, JČK)  
Stav k 1.3. 2013
- Příloha č. 19: Vodohospodářská infrastruktura obcí MAS BLN (vodovody, kanalizace, ČOV)
- Příloha č. 21: Přehled kulturních a sportovních zařízení obcí MAS BLN
- Příloha č. 22: Strategické plány a programy obnovy vesnice obcí MAS BLN
- Příloha č. 23: Souhrnné zprávy z veřejných projednávání 2013 a 2014
- Příloha č. 24: Typologie území ČR
- Příloha č. 25: Výsledky dotazníkových šetření v rámci projektu Meziobecní spolupráce



### **Komentář k pracovní verzi pro potřeby zveřejnění v rámci projektu OPTP:**

Předložená pracovní verze vychází z následujících skutečností:

Předložená strategie je na úrovni pracovní verze, MAS bude nadále vyvíjet další aktivity vedoucí k finální verzi, proto bude pracovní verze ještě dále obsahově doplňována. Základní směr je již hotov, půjde spíše o doplňující a upřesňující informace

Strategie bude připomínkována (veřejností, členy MAS BLN, pracovníky CHKO)

Strategie neprošla gramatickou korekturou

Nejsou schváleny operační programy na úrovni finančních alokací pro MAS, nároky na organizační strukturu apod., proto bude strategie MAS BLN dále doplňována i v tomto duchu (jedná se zejména o Kapitulu 4)

Popis orgánů MAS BLN odpovídá stavu k srpnu 2014. V současné době probíhá podstatný proces změny Stanov v souvislosti s požadavky Metodiky na certifikaci MAS. Ve finální strategii bude tato skutečnost upravena (zejména Kapitola 2)