



HSOÚ
-
SO ORP TŘINEC

Obsah

Úvod.....	3
1. Analytická část	4
1.1. Základní charakteristika území SO ORP Třinec.....	4
1.1.1. Vymezení území SO ORP Třinec.....	4
1.2. Vývoj indikátorů stanovených pro HSOÚ v SRR 21+	5
1.2.1. Index stáří	5
1.2.2. Míra nezaměstnanosti	7
1.2.3. Intenzita podnikatelské aktivity.....	9
1.2.4. Intenzita bytové výstavby.....	11
1.2.5. Přírůstek obyvatelstva.....	14
1.2.6. SWOT Analýza.....	16
2. Návrhová část.....	18
2.1. Metodika zpracování.....	18
2.2. Tematické oblasti s popisem problémů a návrhů opatření.....	19
2.2.1. Podnikání a zaměstnanost.....	19
2.2.2. Dopravní dostupnost.....	21
2.2.3. Komunitní život.....	22
2.2.4. Občanská vybavenost	24
2.2.5. Vzdělávání	25
2.2.6. Cestovní ruch.....	26
2.2.7. Životní prostředí	28
2.3. Seznam projektových záměrů SO ORP Třinec	31
Závěr.....	35
3. Seznam použitých zdrojů	37
4. Seznam tabulek.....	38
5. Seznam grafů.....	38
6. Seznam map	39
7. Seznam zkratk.....	39

Úvod

Předmětem této případové studie je hospodářsky a sociálně vyloučené území (dále jen „HSOÚ“) správního obvodu obce s rozšířenou působností Třinec (dále jen „SO ORP Třinec“). Tato studie vychází z potřeb Moravskoslezského kraje (dále jen „MSK“) v návaznosti na vládou schválenou Strategii regionálního rozvoje ČR 2021+ (dále jen „SRR 21+“), která definuje HSOÚ jako SO ORP, které dosahují nejhorších výsledků v intenzitě bytové výstavby, hrubé míry celkového přírůstku, indexu stáří, podílu nezaměstnaných osob, intenzity podnikatelské aktivity (indikátory). V daných ohrožených oblastech žije více jak 25% obyvatel České republiky (dále jen „ČR“). Touto oblastí je i SO ORP Třinec a jako takové figuruje v přehledu státem podporovaných regionů¹.

Případová studie je strategicky rozdělena do několika hlavních částí, kapitol. Analytická část se věnuje popisu a vymezení zkoumaného území s grafickou identifikací a vývoji indikátorů s tabulkovými přehledy. Návrhová část pak předkládá data o jednání v území a popisem současné situace s návrhem budoucích opatření pro změnu a/nebo rozvoj. Třetí část je určena projektovým záměrům.

Cílem případové studie je tak identifikovat hlavní problémy v území HSOÚ SO ORP Třinec, doporučit vhodné směry pro jejich rozvoj a napomoci intenzivnějšímu zacílení a využití nástrojů, jak na regionální, tak národní a evropské úrovni.

Dokument se opírá o kombinaci analytických podkladů a participativních procesů. Jeho ambicí není pouze popsat současný stav, ale také formulovat doporučení a návrhy opatření, které mohou přispět k dlouhodobě udržitelnému rozvoji území. Zvláštní důraz je kladen na soulad s národními a regionálními strategiemi, zejména se Strategií regionálního rozvoje ČR 2021+, a na to, aby výstupy studie byly využitelné i v širším kontextu Moravskoslezského kraje.

Případová studie není izolovaným dokumentem, ale součástí kontinuálního procesu, který zahrnuje jak odborné analýzy, tak i otevřený dialog s aktéry v území. Právě spojení obou přístupů - analytického a participativního - umožňuje vytvářet takové výstupy, které jsou nejen věcně podložené, ale také reflektují reálné potřeby a očekávání místních komunit.

¹ Usnesení vlády č. 932 z 11.12.2024, s.1, [online] [Státem podporované regiony](#)

1. Analytická část

První kapitola se věnuje analytické části HSOÚ SO ORP Třinec, předkládá stručnou charakteristiku zkoumaného území se zaměřením na přírodní poměry a historický vývoj v první části a vymezení území z pohledu správních celků s tabulkovým zpracováním obcí a počtu obyvatel v části druhé.

1.1. Základní charakteristika území SO ORP Třinec

1.1.1. Vymezení území SO ORP Třinec

Území správního obvodu ORP Třinec je tvořeno územím obcí Bystřice, Hnojník, Komorní Lhotka, Košařiska, Nýdek, Ropice, Řeka, Smilovice, Střítež, Třinec, Vělopolí a Vendryně. SO ORP Třinec leží na východě České republiky v Moravskoslezském kraji, sousedí s SO ORP Frýdek-Místek, SO ORP Český Těšín, SO ORP Jablunkov a Polskou republikou. Na území SO ORP Třinec žilo k 31. 12. 2024 celkem 53 605 obyvatel. Nejlidnatější obcí je město Třinec s 33 852 obyvateli, populačně nejmenší obcí je obec Vělopolí s 302 obyvateli.

Mapa 1 Území SO ORP Třinec



Zdroj: ČSÚ.

Tabulka 1 Počet obcí a obyvatel SO ORP Třinec k 31. 12. 2024

Počet a název obcí SO ORP Třinec	Počet obyvatelstva dané obce
1. Bystřice	5 260
2. Hnojník	1 493
3. Komorní Lhotka	1 515
4. Košařiska	368
5. Nýdek	2 060
6. Ropice	1 752
7. Řeka	553
8. Smilovice	867
9. Střítež	1 076
10. Třinec	33 852
11. Vělopolí	302
12. Vendryně	4 507

1.2. Vývoj indikátorů stanovených pro HSOÚ v SRR 21+

1.2.1. Index stáří

Index stáří vyjadřuje poměr mezi počtem osob ve věku 65 a více let a počtem dětí ve věku 0–14 let. Hodnota nad 100 znamená, že seniorů je více než dětí, což je případ celého sledovaného období.

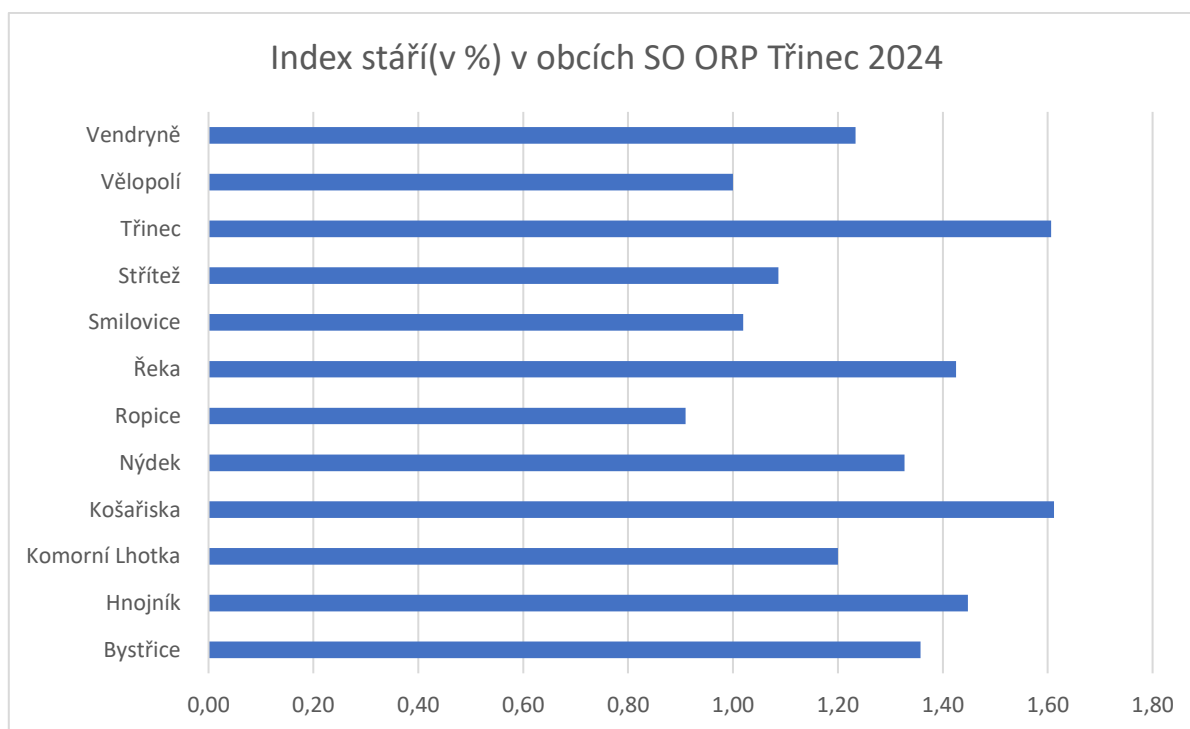
Index stáří v SO ORP Třinec vykazuje v období 2014–2024 setrvale vysoké hodnoty, které odrážejí postupné stárnutí populace. Zatímco v roce 2014 činil index stáří 120,6 v roce 2024 dosahuje hodnoty 145,78 (nejvyšší hodnota v posledních deseti letech). Index stáří v obcích SO ORP Třinec setrvale roste a místní populace postupně stárne.

Vývoj indexu stáří v ORP Třinec podtrhuje nutnost systematické podpory péče o seniory, mezigenerační spolupráce a opatření zaměřených na udržení mladších věkových skupin v regionu.

Tabulka 2 Index stáří (%) v obcích SO ORP Třinec k 31. prosinci 2024

Obec	Index stáří (%) 2024
Bystřice	135,75%
Hnojník	144,77%
Komorní Lhotka	120,00%
Košariska	161,22%
Nýdek	132,68%
Ropice	90,94%
Řeka	142,53%
Smilovice	101,92%
Střítež	108,65%
Třinec	160,66%
Vělopolí	100,00%
Vendryně	123,39%
SO ORP Třinec	145,78%
Moravskoslezský kraj	146,36%
Česká republika	133,42%

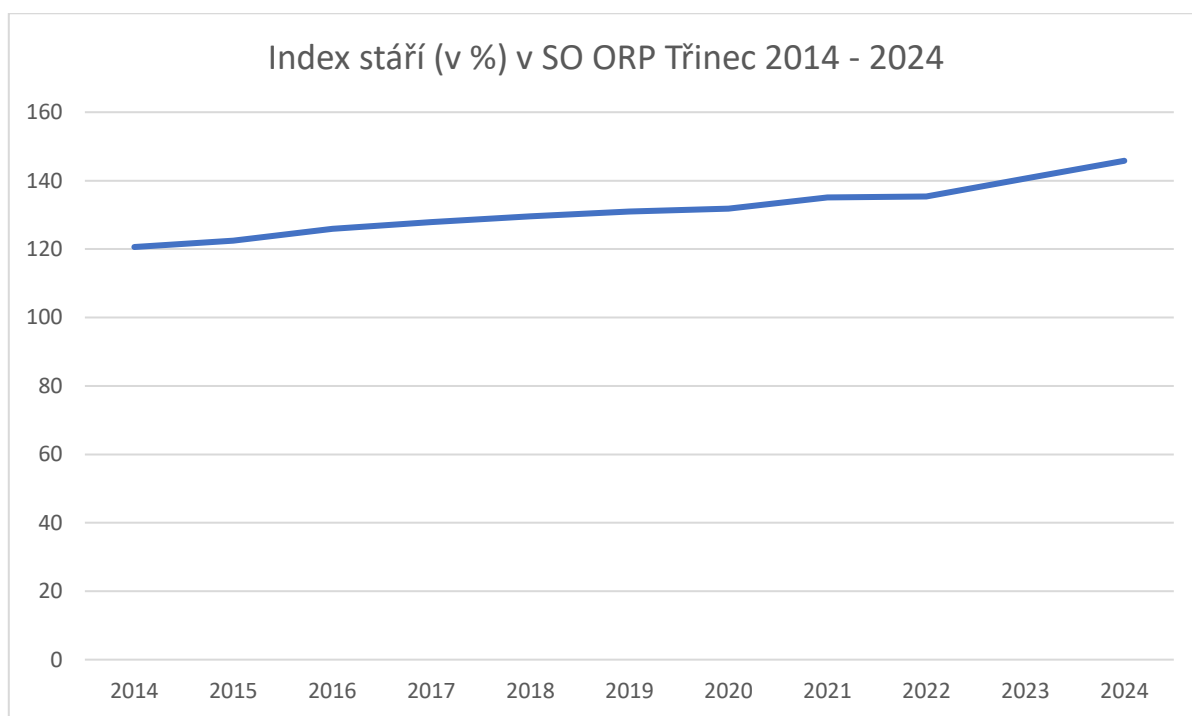
Graf 1 Index stáří (%) v obcích SO ORP Třinec 2024



Tabulka 3 Index stáří (%) v SO ORP Třinec 2014–2024

Index stáří (%) v SO ORP Třinec										
2014	2015	2016	2017	2018	2019	2020	2021	2022	2023	2024
120,6	122,5	125,9	127,9	129,6	131,0	131,8	135,1	135,4	140,6	145,8

Graf 2 Index stáří (%) v SO ORP Třinec 2014–2024



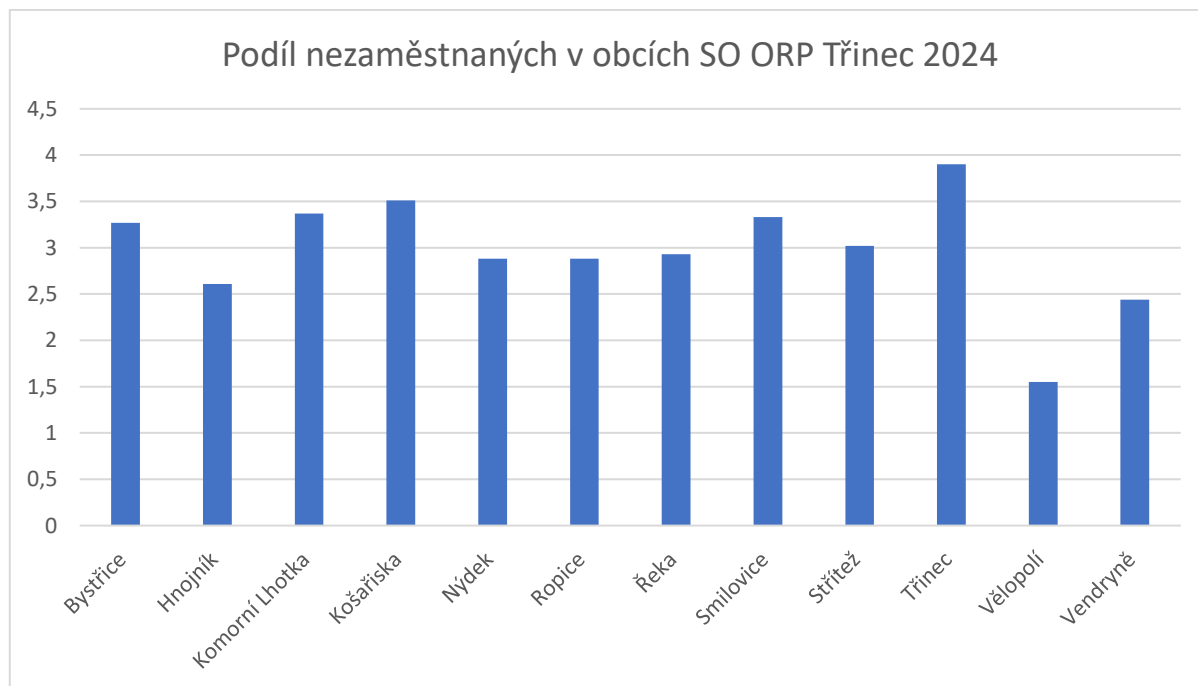
1.2.2. Míra nezaměstnanosti

V období 2014 až 2018 došlo v SO ORP Třinec k výraznému poklesu nezaměstnanosti. Podíl nezaměstnaných poklesl z 6,0 % na 2,3 %. Tento pokles odráží celkový ekonomický růst a příznivý vývoj na trhu práce. Od roku 2020 lze sledovat mírný nárůst nezaměstnanosti, přesto podíl nezaměstnaných byl v SO ORP Třinec relativně příznivý i v roce 2024, kdy činil 3,5 %. Tato hodnota je pod úrovní podílu nezaměstnanosti v Moravskoslezském kraji (5,8 %), i v České republice (4,4 %). V regionu existuje silná závislost na dominantním zaměstnavateli Třineckých železárnách, a. s. Odvětví hutní prvovýroby prochází náročným obdobím, případné ekonomické potíže v sektoru hutnictví, by mohly mít značný vliv na lokální zaměstnanost.

Tabulka 4 Míra nezaměstnanosti (%) v obcích SO ORP Třinec 2024

Obec	Míra nezaměstnanosti (%) 2024
Bystřice	3,27
Hnojník	2,61
Komorní Lhotka	3,37
Košařiska	3,51
Nýdek	2,88
Ropice	2,88
Řeka	2,93
Smilovice	3,33
Střítež	3,02
Třinec	3,90
Vělopolí	1,55
Vendryně	2,44
SO ORP Třinec	3,5
Moravskoslezský kraj	5,8
Česká republika	4,1

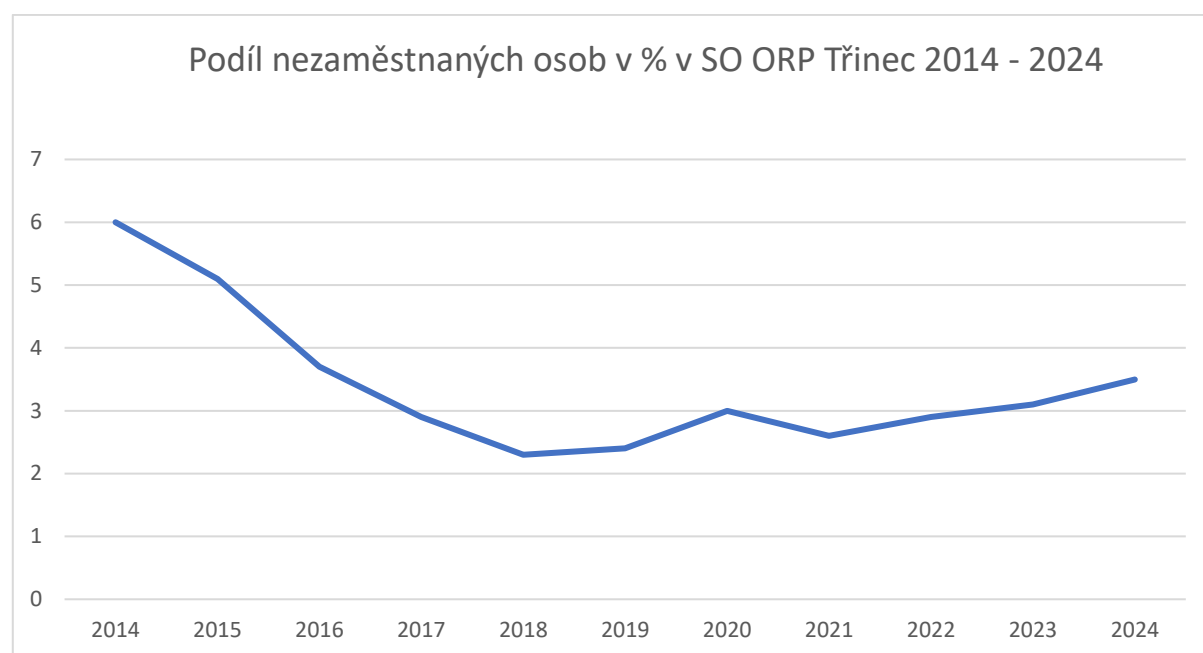
Graf 3 Míra nezaměstnanosti (%) v obcích SO ORP Třinec 2024



Tabulka 5 Podíl nezaměstnaných osob (v %) v SO ORP Třinec 2014–2024

Podíl nezaměstnaných osob (v %) ve SO ORP Třinec										
2014	2015	2016	2017	2018	2019	2020	2021	2022	2023	2024
6,0	5,1	3,7	2,9	2,3	2,4	3,0	2,6	2,9	3,1	3,5

Graf 4 Míra nezaměstnanosti (%) v SO ORP Třinec 2014–2024



1.2.3. Intenzita podnikatelské aktivity

Intenzita podnikatelské aktivity je indexem vyjadřujícím vztah mezi počtem aktivních ekonomických subjektů a počtem obyvatel (počet subjektů na 1000 obyvatel).

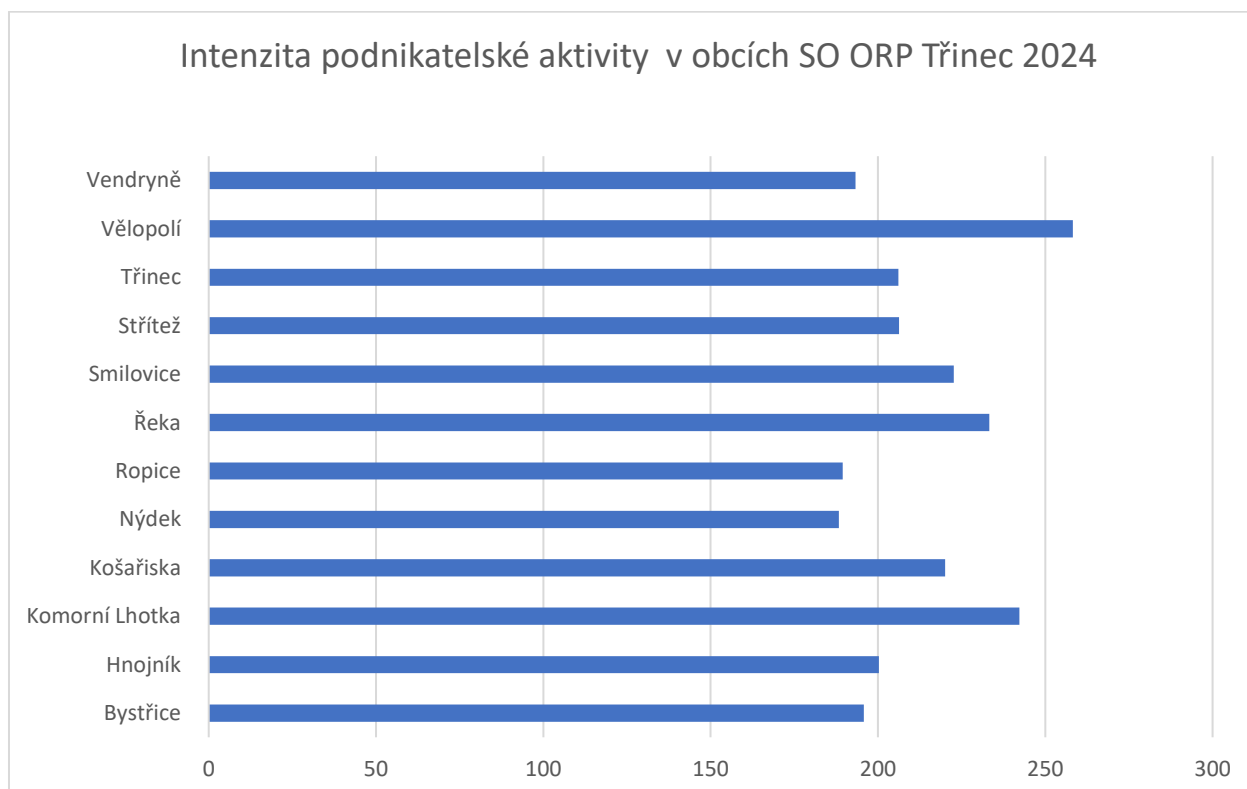
V letech 2014–2021 si území SO ORP Třinec byl patrný trend postupného nárůstu intenzity podnikatelské aktivity s vrcholem v roce 2021 (216). Přesto hodnota intenzity podnikatelské aktivity byla i v tomto roce pod dlouhodobým průměrem v České republice. V letech 2022 a 2023 došlo k poklesu hodnoty. Jedním z důvodů nižší intenzity podnikatelské aktivity v ORP Třinec může být vyšší celková zaměstnanost ve větších průmyslových podnicích a naopak nižší podíl osob samostatně výdělečně činných.

Mezi jednotlivými obcemi v roce 2024 existují rozdíly – nejvyšší podnikatelskou aktivitu vykazuje obec Vělopolí (258,28) a obec Komorní Lhotka (242,24), což může souviset s větším podílem osob věnujících se podnikání v cestovním ruchu a v zemědělství. Naopak nejnižší hodnoty vykazují obce Nýdek (188,35) a Ropice (189,50).

Tabulka 6 Intenzita podnikatelské aktivity v obcích SO ORP Třinec 2024

Obec	Intenzita podnikatelské aktivity 2024
Bystřice	195,82
Hnojník	200,27
Komorní Lhotka	242,24
Košařiska	220,11
Nýdek	188,35
Ropice	189,50
Řeka	233,27
Smilovice	222,61
Střítež	206,32
Třinec	206,07
Vělopolí	258,28
Vendryně	193,25
SO ORP Třinec	204,57
Moravskoslezský kraj	208,59
Česká republika	259,96

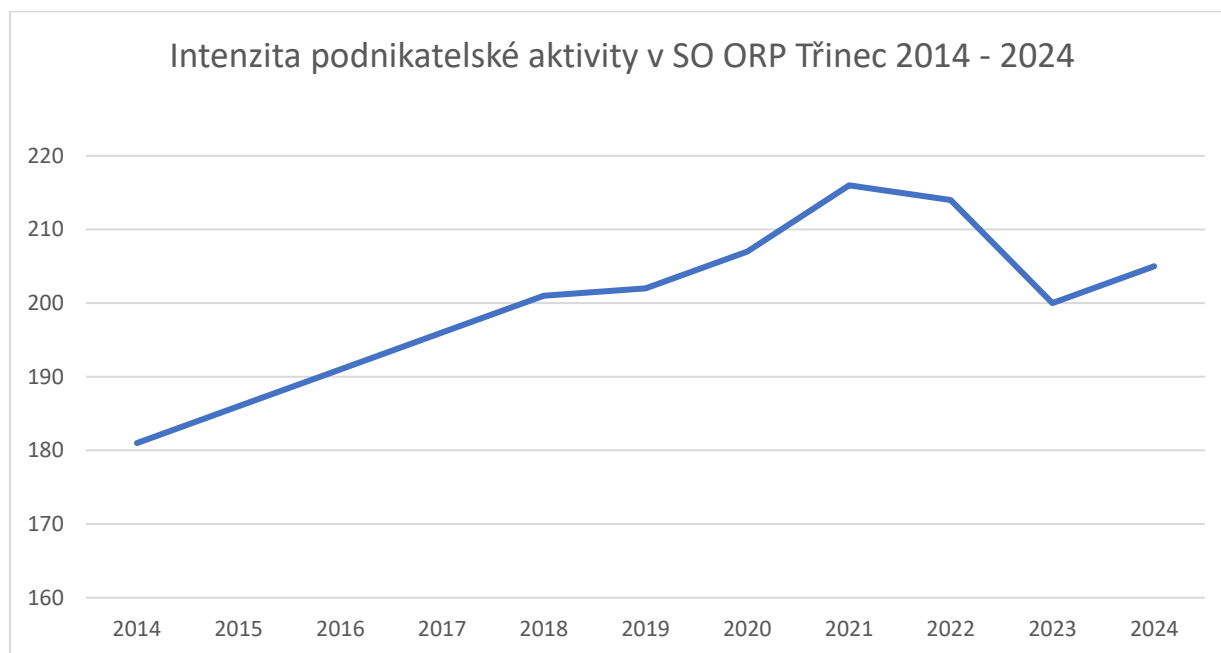
Graf 5 Intenzita podnikatelské aktivity v obcích SO ORP Třinec 2024



Tabulka 7 Intenzita podnikatelské aktivity v SO ORP Třinec 2014–2024

Intenzita podnikatelské aktivity ve SO ORP Třinec										
2014	2015	2016	2017	2018	2019	2020	2021	2022	2023	2024
181	186	191	196	201	202	207	216	214	200	205

Graf 6 Intenzita podnikatelské aktivity v SO ORP Třinec



1.2.4. Intenzita bytové výstavby

V letech 2014–2024 byla intenzita bytové výstavby v SO ORP Třinec ve srovnání s průměry za celou Českou republiku relativně nízká, s hodnotami výrazně kolísajícími mezi 2,1 až 3 byty na 1 000 obyvatel ročně. Nejnižší aktivita byla zaznamenána v roce 2017 (2,05), nízká intenzita bytové výstavby byla rovněž v pandemií COVID-19 ovlivněných letech 2021 a 2022. Nejvyšší intenzita bytové výstavby v ORP Třinec za sledované období byla zaznamenána v roce 2018 – 3,01 bytů na 1000 obyvatel. Zájem o výstavbu v regionu v roce 2024 je sice vyšší než je obvyklé v Moravském kraji, přesto však stále nedosahuje průměrných hodnot výstavby v České republice.

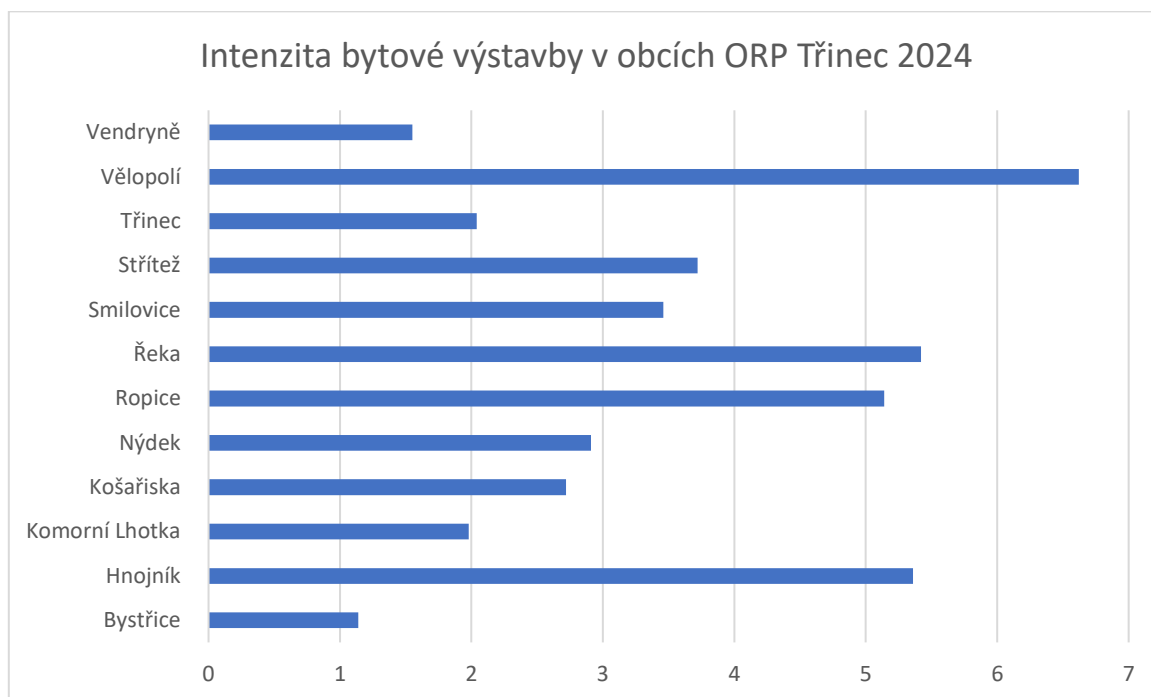
Mezi obcemi jsou výrazné rozdíly. K intenzivnější výstavbě dochází spíše v menších sídlech, kde je patrný silný vliv suburbanizace. Největší intenzitu bytové výstavby vykazují obce Vělopolí (6,62), Řeka (5,42) a Hnojník (5,36). K vyšší intenzitě bytové výstavby v těchto obcích přispívá dostatek vhodných pozemků a motivace řady rodin přestěhovat se z větších

měst v okolí do atraktivních sídel v podhůří Beskyd s relativně dobrou dopravní dostupností do těchto měst. Nižší intenzity bytové výstavby dosahovalo největší sídlo v ORP město Třinec (2,04).

Tabulka 8 Intenzita bytové výstavby v obcích SO ORP ORP Třinec 2024

Obec	Intenzita bytové výstavby 2024
Bystřice	1,14
Hnojník	5,36
Komorní Lhotka	1,98
Košařiska	2,72
Nýdek	2,91
Ropice	5,14
Řeka	5,42
Smilovice	3,46
Střítež	3,72
Třinec	2,04
Vělopolí	6,62
Vendryně	1,55
SO ORP Třinec	2,26
Moravskoslezský kraj	1,67
Česká republika	2,78

Graf 7 Intenzita bytové výstavby v obcích SO ORP Třinec 2024



Tabulka 9 Intenzita bytové výstavby v SO ORP Třinec 2013–2024

Intenzita bytové výstavby ve SO ORP Třinec										
2014	2015	2016	2017	2018	2019	2020	2021	2022	2023	2024
2,44	2,48	2,30	2,05	3,01	2,44	2,46	2,25	2,18	2,28	2,26

Graf 8 Intenzita bytové výstavby v SO ORP 2014–2024



1.2.5. Přírůstek obyvatelstva

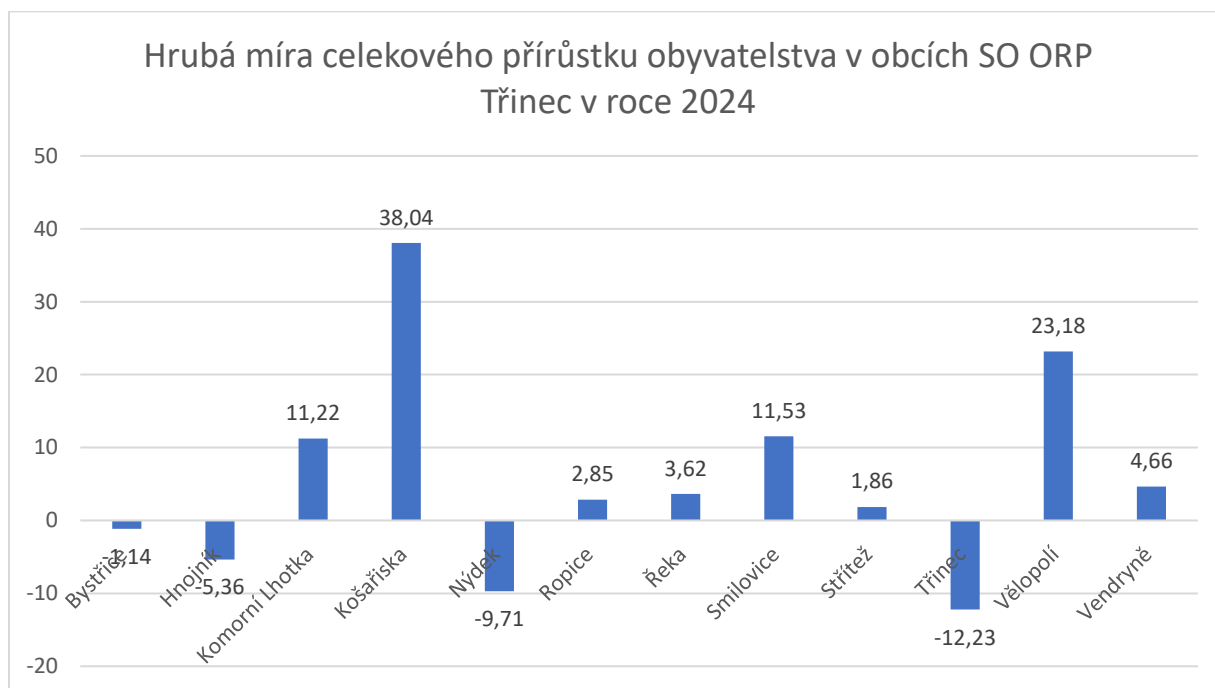
V období let 2014 až 2024 byl vývoj počtu obyvatel v SO ORP Třinec s výjimkou dvou let (2019 a 2022) negativní. Negativní přírůstek obyvatelstva je dán především přirozeným úbytkem obyvatelstva. Úbytek obyvatelstva stěhováním mimo hranice ORP Třinec byl výraznější v období 2014 – 2017. Po roce 2018 vykazuje region kladné migrační saldo. Nejvyšší hodnota hrubé míry celkového přírůstku v ORP Třinec nastala v roce 2022 (5,99 %), naopak nejvýraznější pokles byl zaznamenán v roce 2024 (-6,90 %).

Hrubá míra celkového přírůstku byla v roce 2024 nejvyšší v nejmenších sídlech v ORP: Košariska (38,04) a Vělopolí (23,18), přírůstek obyvatel byl znatelný i v obcích Smilovice (11,53) nebo Komorní Lhotka (11,22). Největší úbytek obyvatel byl v roce 2024 ve městě Třinci, hrubá míra celkového přírůstku dosáhla v tomto městě hodnoty -12,23. Situace ukazuje na trvalou potřebu řešit dostupnost bydlení, dostupnost služeb a zatraktivnění území zejména pro mladé rodiny a ekonomicky aktivní obyvatele.

Tabulka 10 Hrubá míra celkového přírůstku obyvatelstva v obcích SO ORP Třinec 2024

Obec	Přírůstek obyvatelstva 2024
Bystřice	-1,14
Hnojník	-5,36
Komorní Lhotka	11,22
Košariska	38,04
Nýdek	-9,71
Ropice	2,85
Řeka	3,62
Smilovice	11,53
Střítež	1,86
Třinec	-12,23
Vělopolí	23,18
Vendryně	4,66
SO ORP Třinec	-6,90
Moravskoslezský kraj	-5,57
Česká republika	0,82

Graf 9 Přírůstek obyvatelstva v obcích SO ORP Třinec 2024



Tabulka 11 Přírůstek obyvatelstva v SO ORP Třinec 2014 - 2024

Přírůstek obyvatelstva ve SO ORP Třinec										
2014	2015	2016	2017	2018	2019	2020	2021	2022	2023	2024
-3,37	-0,13	-2,45	-3,13	-0,33	1,30	-2,31	-2,08	5,99	-1,96	-6,90

Graf 10 Přírůstek obyvatelstva v SO ORP Třinec 2014-2024



1.2.6. SWOT Analýza

Tabulka 12 SWOT analýza SO ORP Třinec

Silné stránky	Slabé stránky
<ul style="list-style-type: none">• Strategicky výhodná poloha vůči ostravsko-karvinské průmyslové aglomeraci, hlavním dopravním tahům a hranicím s Polskem a Slovenskem• Nízký podíl nezaměstnaných• Funkční systém místní hromadné dopravy• Dostatečná kapacita mateřských a základních škol ve městě Třinci• Existence lokalit vhodných pro výstavbu rodinného bydlení• Atraktivní přírodní prostředí CHKO Beskyd podporující rekreaci• Moderní vzdělávací, sportovní a sociální infrastruktura v centru ORP• Bohatý a aktivní komunitní a spolkový život• Postupné zavádění chytrých technologií	<ul style="list-style-type: none">• Omezená nabídka dostupného bydlení• Vysoká závislost na tradičních průmyslových odvětvích, omezená nabídka pracovních příležitostí pro kvalifikované specializované pracovní síly• Úbytek obyvatel v důsledku stěhování zejména mladých lidí• Zhoršená kvalita ovzduší především v zimních měsících• Neexistence vysoké školy nebo její pobočky• Špatný technický stav povrchu řady pozemních komunikací• Vysoké výdaje na budování a údržbu technické infrastruktury v rozptýlené slezské zástavbě• Vysoká energetická náročnost provozu mnoha objektů• Nedostatečně rozvinutá veřejná infrastruktura cestovního ruchu (např. chybějící parkoviště v turisticky atraktivních lokalitách)• Nedostatečná úroveň a kapacita technické infrastruktury (kanalizace, vodovody) v rozptýlené zástavbě• Nedostatek pracovních příležitostí pro kvalifikovanou pracovní sílu mimo dominantní průmysl• Nedostatek chodníků a cyklostezek podél frekventovaných komunikací

	<ul style="list-style-type: none"> • Omezená nabídka primárních zdravotnických služeb v menších obcích
Příležitosti	Hrozby
<ul style="list-style-type: none"> • Zatraktivnění regionu jako kvalitního místa pro život pro mladé rodiny s dětmi • Budování zázemí pro nově vznikající podnikatelské subjekty (inkubátory, coworking) • Vznik nového výzkumně-vývojového centra pro cirkulární ekonomiku v Třinci - CirkArena • Rozvoj komunitního života (využití potenciálu místních spolků) • Zkvalitňování infrastruktury pro spolkovou, kulturní a volnočasovou činnost • Existence programů zaměřených na prevenci sociálního vyloučení • Podpora vytváření úspor při výrobě a spotřebě energie, využívání obnovitelných zdrojů a snižování energetické náročnosti provozů a budov • Možnosti externího financování z evropských zdrojů • Rostoucí zájem turistů a návštěvníků u pobyt v Beskydech • Rostoucí zájem o bydlení na venkově a možnost výstavby RD na připravovaných plochách • Ochrana tradičních funkcí krajiny, podpora ekologického zemědělství 	<ul style="list-style-type: none"> • Snižování schopnosti rodin řešit sociální problémy vlastními silami, zvyšující se tlak na dostupnost sociálních služeb • Nízká diverzifikace ekonomiky – větší zranitelnost v případě hospodářského poklesu nebo strukturálních změn v klíčových odvětvích • Prohlubování procesu demografického stárnutí obyvatel • Negativní dopady suburbanizace (záběr zemědělské půdy, nároky na budování veřejné infrastruktury, nízké zapojení do komunitního života v sídlech) • Riziko nárůstu sociopatogenních jevů • Možné hospodářské potíže dominantního zaměstnavatele v regionu a z toho plynoucí důsledky (nárůst nezaměstnanosti, pokles příjmů) • Nedostatek finančních prostředků na realizaci opatření, růst mandatorních výdajů a zadluženost • Legislativní změny, organizační nepřípravenost na využití finančních prostředků z dotací • Konflikty rozvojových záměrů se zájmy ochrany přírody

2. Návrhová část

Správní obvod obce s rozšířenou působností (ORP) Třinec je definován Moravskoslezským krajem jako Hospodářsky Sociálně Ohrožené Území (HSOÚ) v souladu se Strategií regionálního rozvoje ČR 21+. Území SO ORP Třinec se vyznačuje vysokým indexem stáří s rozdílným přírůstkem obyvatel. Zatímco v centru, tedy v Třinci je přírůstek obyvatel v záporných hodnotách, v menších obcích dosahuje kladných hodnot.

Strategický rozvoj Správního obvodu obce s rozšířenou působností ORP Třinec lze také definovat unikátní duální identitou: významné městské centrum s dlouholetou průmyslovou tradicí a venkovské oblasti s turistickými centry a potenciálem pro rozvoj zemědělství.

Návrhová část propojuje rozvojové priority stanovené ve strategických plánech obcí a reflektuje regionální cíle v souladu s nadřazenými strategiemi Moravskoslezského kraje a ČR a jejím cílem je určení konkrétních problematických okruhů a návrh prioritních směrů rozvoje území SO ORP Třinec i z hlediska smysluplného využití nástrojů na regionální, národní i evropské úrovni pro znevýhodněné oblasti.

2.1. Metodika zpracování

Zpracování případové studie koordinovalo MAS Pobeskydí, z.s. Zpracování proběhlo v několika etapách. V první etapě byla zpracovaná analytická data jakožto výchozí podklad pro přípravu návrhové části. Dále proběhl průzkum dostupných strategických dokumentů jednotlivých obcí a města Třince. Dalším krokem bylo projednávání se zástupci jednotlivých obcí ve správním obvodu ORP. Na jednáních byly definovány aktuální problémy a prioritní oblasti v území jednotlivých obcí. Diskuze vycházela z předem připravených tematických oblastí, vytvořených na základě výsledků analytické části a analýz strategických dokumentů jednotlivých obcí v území. Byly vyspecifikovány prioritní oblasti pro řešení. Na základě projednávání proběhla příprava návrhů opatření v jednotlivých tematických oblastech, které zároveň stanoví příležitost k rozvoji obcí SO ORP Třinec. Zástupci obcí ve spolupráci s MAS Pobeskydí připravili seznamy investičních záměrů, které jsou přílohou návrhové části.

2.2. Tematické oblasti s popisem problémů a návrhů opatření

2.2.1. Podnikání a zaměstnanost

Odpovídá Specifickému cíli 5.1 (SRR 21+): Zvýšení diverzifikace ekonomických činností a podpora tvorby lokálních pracovních míst

- *Typové opatření 40: Rozvíjet drobné podnikání a malé a střední podniky*
- *Typové opatření 41: Posilovat lokální zaměstnání v rámci veřejných investic*
- *Typové opatření 42: Usilovat o příchod vnějších investic*

SO ORP Třinec se vyznačuje existencí významného regionálního zaměstnavatele. Město Třinec se vyznačuje dlouhodobou průmyslovou tradicí. S tímto je spjata i nižší míra nezaměstnanosti ve srovnání s Moravskoslezským krajem i celorepublikovým průměrem. Ukazatel nasvědčuje i vysokou ekonomickou aktivitu v SO ORP. Existuje zde i mnoho dalších podnikatelských subjektů a strat-upů, které postupně získávají nadregionální význam. Okolní obce v podhůří Beskyd se orientují na cestovní ruch, služby a zemědělství.

Klíčovým zjištěním, obdobně jako v dalších hospodářsky ohrožených územích je malá nabídka pracovních příležitostí pro kvalifikované, specializované pozice, nižší průměrná mzda, ale také hrozba odlivu ekonomicky aktivního obyvatelstva mimo region SO ROP Třinec.

Navržená opatření v této tematické oblasti se týkají především zlepšování pracovních příležitostí pro obyvatele regionu vytvářením podmínek pro atraktivní investiční klima, zvyšováním povědomí o podmínkách a podporách podnikání, podporou podnikavosti a motivací podnikavých lidí k zahájení a růstu podnikání. Opatření v rámci priority směřují také k rozvoji kompetencí v podnikání mezi mladými lidmi a začínajícími podnikateli a podněcování zájmu o podnikání a praktické znalosti napříč věkovými skupinami. S tímto cílem je bezprostředně spojena potřeba zvýšit kvalitu vzdělávání na všech stupních škol jak s ohledem na budoucí vzdělanost, znalosti a kompetence absolventů základních a středních škol, tak i s ohledem na celoživotní vzdělávání a podíl obyvatel s terciárním a přírodovědným vzděláním.

Příležitosti k rozvoji podnikání v samotném Třinci se skrývají v aktivním rozvoji moderních odvětví, jako jsou informační technologie, kreativní průmysl a zelené technologie, podpory transformace vzdělávání a ve využívání mechanismu externího financování pro vznik a rozvoj center. Ve venkovských oblastech je to především podpora agroturistiky a lokálních producentů.

Navržená opatření spojují všechna tři typová opatření SRR21+ uvedená v úvodu kapitoly. Níže jsou navržena prioritní opatření pro SO ORP Třinec, která pomůžou zlepšit zásadní problémy v tematické oblasti podnikání.

Tabulka 13 Prioritní opatření pro tematickou oblast Podnikání a zaměstnanost

Prioritní Opatření	Popis opatření
P 1: Využití transformace regionu k zavádění inovativních postupů	<p>Vytvoření regionálního <i>Technologického a Inovačního Centra</i> v Třinci zaměřeného na obory (ICT, zelené technologie). Centrum by poskytovalo inkubační programy a mentoring pro startupy a SME, s cílem snížit závislost na tradičním průmyslu a realizovat vizi Zelené ekonomiky.</p> <p>Vybudovat Jednotné kontaktní místo pro mentoring a poradenství MSP v rámci ORP</p> <p>Zřízení a podpora center sdílených služeb a coworkingových prostor v Třinci a větších obcích (Bystřice, Vendryně). Cílem je zatraktivnit region pro vzdálenou práci (remote work) pro kvalifikované pracovníky, snížit zatížení dopravy a poskytnout zázemí pro kreativní odvětví.</p>
P 2: Podpora lokální ekonomiky, řemesel a mikropodnikání na venkově	<p>Cílená finanční podpora pro rozvoj lokálních služeb, řemesel a agroturistiky v obcích s nízkou IPA (Nýdek, Ropice) prostřednictvím MAS.</p> <p>Vytvoření Regionální platformy lokálních producentů (např. Vělopolí, Komorní Lhotka) pro společný marketing, prodej a distribuce regionálních produktů a služeb.</p>
P 3: Rozvoj podnikatelských zón a revitalizace brownfieldů	<p>Systematické vyhledávání a majetkoprávní příprava rozvojových ploch pro SME. Revitalizace identifikovaných brownfieldů v ORP (např. Ropice, Komorní Lhotka) pro menší výrobní, logistické nebo technologické provozy, což by přitáhlo nové investice a pracovní místa mimo jádro TŽ.</p>
P 4: Cílený marketing pro investory	<p>Aktivní propagace SO ORP (Třinec) s cílem přilákat inovativní a moderní firmy mimo tradiční průmysl, které vytvoří pracovní příležitosti pro mladé, kvalifikované lidi a zbrzdí jejich odliv.</p>
P 5: Posílení celoživotního vzdělávání	<p>Rekvalifikační kurzy a programy ve spolupráci s regionálními VŠ (Ostrava) zaměřené na IT a technické profese a zelené technologie, které zlepší uplatnění pracovní síly ohrožené útlumem průmyslu.</p>

2.2.2. Dopravní dostupnost

Odpovídá Specifickému cíli 5.2 (SRR 21+): Zajistit dobrou dopravní obslužnost v rámci regionu a ve vazbě na aglomerace a metropole

- *Typové opatření 43: Zajistit dobrou dopravní obslužnost*

Dostupnost regionu SO ORP Třinec je na dobré úrovni. Samotné město Třinec je na tranzitní trase jak automobilové, tak železniční dopravy. Dopravní obslužnost v ORP Třinec se zlepšila po dokončení obchvatu, který výrazně snížil intenzitu silniční dopravy v obcích jako Vendryně a Třinec. Silnou stránkou regionu je jeho významná poloha a železniční spojení na trase Bohumín–Čadca, které poskytuje přímé spoje do Ostravy a Prahy a usnadňuje i nákladní železniční dopravu do průmyslového areálu Třineckých železáren.

Problémem je nadále kvalita místních a účelových komunikací, zejména v horském terénu s roztroušenou zástavbou (Nýdek, Smilovice, Vendryně Zaolší, aj.). Podhorské obce řeší také nedostatečnou hromadnou dopravu do okrajových osad a parkovací místa pro návštěvníky. Třinec se potýká s nedostatkem parkovacích míst a potřebou komplexního řešení statické a dynamické dopravy. SO ORP je zapojeno integrovaného systému ODIS. Příležitostí v tematické oblasti dopravy je kromě místních komunikací také rozvoj sítě cyklotras a cyklostezek a komunikací pro pěší (např. v Bystřici a Třinci).

Tabulka 14 Prioritní opatření pro tematickou oblast Dopravní dostupnost

Prioritní Opatření	Popis opatření
D 1. Komplexní rekonstrukce a modernizace místních komunikací a komunikací propojujících části regionu	Realizace plánu rozsáhlých oprav a údržby místních komunikací a mostků v obcích ORP (např. Nýdek, Smilovice, Bystřice) s prioritou na komunikace sloužící k dopravní obslužnosti a prevenci následků geologických rizik (sesuvy). Realizace komunikací, které usnadní propojení mezi jednotlivými částmi města „Via Lyžbice“.
D2. Rozvoj cyklotras a chodníků pro zvyšování bezpečnosti na komunikacích	Realizace chybějících úseků chodníků a bezpečných přechodů pro chodce, zejména v okolí škol (Bystřice, Nýdek, Komorní Lhotka) Rozšíření cyklostezek (Nýdek, Vendryně)

Prioritní Opatření	Popis opatření
D3: Vytvoření a implementace strategie udržitelné mobility ORP	Na základě Plánu udržitelné městské mobility Třince vytvořit širší regionální strategii řešící vybudování bezpečné sítě oddělených cyklostezek a pěších propojení, které propojí město s venkovským zázemím (např. chybějící propojení Komorní Lhotka–Hnojník, Bystřice).
D4: Optimalizace hromadné dopravy s důrazem na propojení periferních oblastí a chytrá řešení v dopravě	Zajištění lepší obslužnosti VHD (víkendy, večerní spoje) a návaznosti na železnici Zavedení alternativních typů dopravy jako (poptávková doprava - DRT – Demand-Responsive Transit) pro obsluhu vzdálených lokalit a menších obcí (Nýdek, Řeka, Vendryně Zaolší), čímž se zlepší dostupnost služeb pro starší a zranitelné cílové skupiny obyvatel. Instalace nových autobusových zastávek
D5: Rozvoj kapacit statické dopravy a chytrého parkování	Řešení nedostatku parkovacích míst v centru Třince a u klíčových občanských vybaveností (např. u areálu Bystřice/Vendryně). Implementace chytrých parkovacích systémů (Smart Parking) a rozvoj P+R, K+R uzlů pro podporu udržitelné dopravy. Vybudování záchytných parkovišť ve výchozích bodech turistických tras (Hnojník, Komorní Lhotka)

2.2.3. Komunitní život

Odpovídá Specifickému cíli 5.3 (SRR 21+): Zajistit efektivní prevenci sociálního vyloučení a energetické chudoby a podporovat komunitní život v obcích

- *Typové opatření 44: Řešit problémy spojené se sociálně vyloučenými lokalitami a předcházet jejich vzniku*
- *Typové opatření 45: Rozvíjet komunitní život v obcích*

Komunitní život v ORP je velmi bohatý, podpořený silnou spolkovou činností (např. přes 25 spolků v Bystřici) a významným kulturním přínosem polské národnostní menšiny.

Silnou stránkou je také aktivní zapojení spolků a občanů do kulturního, sportovního a společenského života obce. Bystřice, Třinec, Vendryně i Komorní Lhotka mají pestrou nabídku akcí pro všechny generace.

Klíčovou slabou stránkou a problémem je však nedostatek moderních a víceúčelových komunitních prostor. Například v obce Košařiska nebo Střítež postrádají kapacitně vhodné prostory pro spolkovou činnost. V obcích jako Komorní Lhotka je hrozba sociální polarizace mezi starousedlíky a nově příchozími rodinami (suburbanizace). Příležitost je aktivním rozvoji mezigeneračních a integračních aktivit pro posílení sociální integrace.

Tabulka 15 Prioritní opatření pro tematickou oblast Komunitní život

Prioritní Opatření	Popis opatření
K1: Zřízení regionálních mezigeneračních a integračních center	Vytvoření multifunkčních komunitních center (např. „herničky“ pro rodiče s dětmi, klubovny pro mládež, prostory pro aktivní seniory) v obecních budovách (např. v Košařiskách) s cílem podpořit setkávání všech generací a národnostních menšin.
K2: Systémová finanční a administrativní podpora spolkové činnosti	Zavedení dlouhodobých a transparentních grantových schémat obcí na podporu kulturních a sportovních spolků (PZKO, SDH) a jejich aktivit. Zajištění administrativní pomoci pro malé spolky při podávání dotací (zejména MAS Pobeskydí).
K3: Rozvoj kulturně společenské infrastruktury (rekonstrukce/novostavby)	Investice do rekonstrukce a výstavby chybějících společenských sálů a modernizace venkovních areálů (např. areál Dolek v Košařiskách) pro pořádání tradičních a moderních kulturních akcí.
K4. Rozvoj sportovišť, klidových zón	Podpora vzniku víceúčelových sportovišť, bikeparků a venkovních posiloven pro mládež a teenagery, které chybí v nabídce. Rozšíření relaxačních zón v Bystřici, modernizace lesoparku, obnova školní zahrady v Nýdku.
K5: Zapojení komunit do urbanistického plánování a Smart Village	Pravidelné využívání metod participativního rozpočtování a zapojování občanů do plánování veřejných prostor (dle vzoru Třince). Rozšíření využití moderních technologií (Smart Village Komorní Lhotka) pro efektivní komunikaci a sběr zpětné vazby od obyvatel.

2.2.4. Občanská vybavenost

Odpovídá Specifickému cíli 5.4 (SRR 21+): Zajištění dostatečné občanské vybavenosti

- *Typové opatření 46: Zajistit občanskou vybavenost*

Vybavenost základními službami je v ORP nerovnoměrná. Silnou stránkou je relativně dobrá vybavenost v obcích v zázemí Třince, jako jsou Bystřice a Vendryně, které disponují vlastní mateřskou a úplnou základní školou. Nicméně, celkový vysoký index stáří (Třinec 160,66 %, Košariska 161,22 %) vytváří velký tlak na sociální služby, včetně paliativní péče, na kterou aktivně cílí např. MAS Pobeskydí.

Kritický problém je nedostatek primární a specializované zdravotní péče. Komorní Lhotka postrádá praktického a dětského lékaře a je zde hrozba zániku stomatologické ordinace. Třinec postrádá specialisty. Obce musí aktivně hledat zájemce z řad lékařů a zajistit lékařům moderní zázemí včetně nabídky služebních bytů pro lékaře.

Významnou oblastí, kterou je potřeba řešit je nedostatek kvalitního bydlení. SO ORP postrádá koncepci dostupného bydlení a je nedostatek sociálních a startovacích bytů pro seniory a mladé rodiny.

Specifickou oblastí občanské vybavenosti, které se prolíná s dalšími tematickými oblastmi je kvalitní zázemí pro trávení volného času, moderní a bezbariérová veřejná prostranství, klidové zóny, vytvářející pozitivní image obce jak pro návštěvníky, tak pro samotné obyvatele obce a vytvářející i podmínky pro drobné služby a řemesla. Město, ale i všechny obce SO ROP postupně tyto složky zatraktivňují a modernizují.

Tabulka 16 Prioritní opatření pro tematickou oblast Občanská vybavenost

Prioritní Opatření	Popis opatření
OV 1: Nastavení politiky podpory zdravotnických profesí (služební byty)	Vytvoření regionální politiky pro přilákání lékařů (pediatrů, praktiků, stomatologů). Nabídka atraktivních služebních bytů (dle SC 1.3 SP Třinec) a finančních benefitů pro zajištění kontinuální péče v klíčových venkovských obcích (např. Komorní Lhotka, Nýdek, Bystřice).
OV 2: Komplexní revitalizace a modernizace obecního majetku	Implementace komplexního programu rekonstrukce veřejných budov se zaměřením na snižování energetické náročnosti, bezbariérovost a modernizaci a obecně snížení nákladovosti provozu.

Prioritní Opatření	Popis opatření
OV 3: Komplexní bytová politika ORP	Tvorba koncepce dostupného bydlení a podpora výstavby startovacích bytů pro mladé rodiny a sociálního bydlení pro seniory. - Zajištění dostupného bydlení pro mladé rodiny a soběstačné seniory (Nýdek)
OV 4: Rozvoj důstojných služeb pro seniory (bydlení a paliativní péče)	Rozšíření kapacity a rozsahu komunitních a terénních sociálních služeb. Zajištění dostupného bydlení pro soběstačné seniory. Podpora rozvoje paliativní péče ve spolupráci s poskytovateli sociálních služeb
OV 5: Zajištění kvalitního zázemí obcí pro všechny skupiny obyvatel včetně zázemí pro trávení volného času	Realizace projektů zaměřených na aktivní trávení volného času, klidové zóny v obcích.
OV 6: Urychlené zabezpečení kompletní digitalizace obcí (optické sítě)	Dokončení implementace optických kabelů a vysokorychlostního internetu v celém SO ORP, se zaměřením na venkovské lokality (Nýdek) a okrajové části (Komorní Lhotka).

2.2.5. Vzdělávání

Navazuje na specifický cíl SRR 21+

- *Typové opatření 47: Omezit předčasné odchody ze vzdělávání na základním a středním stupni vzdělávání a podporovat žáky, kteří ze vzdělávání předčasně odešli*

Vzdělávací síť v ORP je relativně hustá, s úplnou ZŠ v Třinci, Bystřici a Vendryni. Specifikou regionu jsou školy s polským jazykem vyučovacím.

Klíčovou výzvou a problémem je rychlý nárůst poptávky po kapacitě v důsledku zvýšeného zájmu o bydlení na venkově. ZŠ a MŠ v Komorní Lhotce, Bystřici a Vendryni operují na hranici kapacity. Hrozba spočívá v tom, že stávající kapacita brzy nebude stačit poptávce. Je nutné posílit technické a odborné učebny a zajistit provázání s požadavky zaměstnavatelů (TŽ, nové technologie). Příležitostí je aktivní modernizace školské infrastruktury a rozvoj odborných dílen pro žáky.

I přes dobrou kvalitu ZŠ a SŠ, region čelí migraci mladých, vzdělaných obyvatel kvůli absenci terciárního vzdělávání (VŠ/VOŠ). Je nutné zlepšit spolupráci mezi školami a místními firmami a podpořit polytechnické a technické vzdělávání (IT, strojírenství).

Tabulka 17 Prioritní opatření pro tematickou oblast Vzdělávání

Prioritní Opatření	Popis opatření
VZ 1: Investice do zkapacitnění a modernizace školské infrastruktury	Prioritní realizace investic na rozšíření kapacit MŠ/ZŠ v obcích s vysokým migračním přírůstkem (např. Bystřice, Komorní Lhotka, Nýdek). Zajištění financování projektů na přístavbu odborných učeben a rozšíření areálů MŠ (např. Nýdek).
VZ 2: Rozvoj odborného a technického vzdělávání a klíčových kompetencí	Vytvoření regionální kurikulární platformy pro aktivní propojení škol s regionálními zaměstnavateli (TŽ, nové technologické firmy). Rozvoj virtuální reality a odborných dílen a podpora podnikavosti a finanční gramotnosti pro žáky ZŠ/SS.
VZ 3: Rozvoj neformálního vzdělávání, mimoškolních aktivit a bezpečného školního prostředí	Revitalizace a budování venkovních učeben a venkovních areálů pro školní družiny (Komorní Lhotka). Implementace opatření pro zvýšení bezpečnosti u škol (zklidnění dopravy) a modernizace sportovišť.
VZ 4: Programy podpory bilingvního vzdělávání a místní identity	Podpora bilingvního vzdělávání a aktivit posilujících místní identitu a kulturu (polská menšina) s cílem snižovat odliv talentovaných mladých lidí. Podpora spolupráce škol s místními spolky (PZKO) a institucemi.

2.2.6. Cestovní ruch

ORP Třinec leží ve vyhledávané turistické oblasti, ale postrádá ucelenou a moderní infrastrukturu pro sport a ubytování. Jižní část ORP Třinec (Nýdek, Komorní Lhotka, Košariska, Řeka) je součástí CHKO Beskydy a má vysoký potenciál cestovního ruchu (CR). CR je považován za klíčovou příležitost pro ekonomickou diverzifikaci. Silné stránky zahrnují hustou síť turistických a cyklistických tras a unikátní produkty jako Bylinné lázně v Komorní Lhotce a rozprostřenou, málo dotčenou krajinu (Košariska). Samotné město Třinec lze považovat za vstupní bránu do Slezských Beskyd. V samotném centru Třince není mnoho turistických atraktivit. V okrajových lokalitách je situace jiná. Nachází se zde významná turistická destinace – Javorový vrch nabízející široké možnosti letního i zimního vyžití – zejména turistiky a cykloturistiky, ale i běžeckého a sjezdového lyžování a dalších aktivit. Roli destinačního managementu turistické oblasti zastává Regionální rada rozvoje a spolupráce se sídlem v Třinci.

Hlavním problémem je sezónní citlivost návštěvnosti (např. pokles po pandemii v Komorní Lhotce) a chybějící silné celoregionální a celoroční atraktivitu. Příležitosti se rýsují v rozvoji zážitkového CR.

Tabulka 18 Prioritní opatření pro tematickou oblast Cestovní ruch

Prioritní Opatření	Popis opatření
CR 1: Rozvoj a údržba cyklistické a pěší infrastruktury beskydského podhůří	Systematická údržba, značení a rozšiřování sítě turistických a běžeckých okruhů (Nýdek, Košařiska) . Podpora výstavby nové sportovní infrastruktury (např. bikeparky, víceúčelová hřiště) pro celoroční využití a pro atraktivitu Beskydského podhůří.
CR 2: Tvorba a údržba turistického zázemí	Rekonstrukce turistických areálů (Javorový vrch) a výstavba potřebných parkovacích ploch (P+R) u turistických výchozích bodů (např. Komorní Lhotka). Rekonstrukce drobných atraktivit CR (Bylinné lázně, aj.)
CR 3: Vytvoření regionálního konceptu zážitkového cestovního ruchu	Zpracování detailního konceptu CR pro ORP Třinec zaměřeného na specifické produkty (zdravý životní styl, bylinné lázně Komorní Lhotka). Koncepte by měla zahrnovat proveditelnost velkých investičních záměrů.
CR 4: Zintenzivnění regionálního turistického marketingu a digitalizace	Vytvoření jednotného marketingového portálu pro propagaci ORP Třinec jako turistické destinace. Využití moderních digitálních nástrojů, jako je rozšířená realita, a aktivní přeshraniční propagace (Polsko, Slovensko) ve spolupráci s Euroregionem Těšínské Slezsko .
CR 5: Podpora využití kulturního dědictví a folklóru	Finanční podpora spolkům (PZKO) pro udržování a prezentaci tradičních kulturních akcí a folklóru . Péče o historické památky, jako jsou roubené chalupy a kaple (Komorní Lhotka, Košařiska), a rozšiřování expozic místních tradic (např. expozice skoku na lyžích v Nýdku).

2.2.7. Životní prostředí

Chráněná území a sídelní zeleň jsou v SO ORP Třinec jsou významnou složkou životního prostředí. Zachovalé podhorské a horské lesní biotopy pohoří Beskyd jsou v okolí Třince soustředěny v masívu vrchu Javorový, Ostrý, pod Kozubovou, v oblasti Mionší a Velkého Polomu. Beskydy jsou v rámci celoevropské soustavy chráněných území NATURA 2000 zařazeny mezi evropsky významné lokality a díky výskytu několika druhů chráněných ptáků také jako ptačí oblast. Cílem NATURY 2000 je zachovat biologickou rozmanitost a zároveň chránit nejvzácnější a nejvíce ohrožené druhy volně žijících živočichů, planě rostoucích rostlin a přírodních stanovišť v Evropské unii. Chráněná území se nacházejí i v několika obcích SO ORP Třinec. Samotné město Třinec je ze 60% pokryto zelení. Město Třinec se v porovnání mezi obcemi s 20–50 tisíci obyvateli nachází mezi čtvrtinou obcí s nejvyšším podílem zeleně. (86% percentil vzhledem k obcím podobné velikosti v celé ČR). Významný je rovněž širší krajinný ráz, tedy kvalita životního prostoru v blízkosti obce, která pomáhá definovat celkové zasazení obce do krajiny a poskytuje rekreační možnosti pro obyvatele obce. I vzhledem k významným prvkům zeleně a chráněným oblastem je ochrana životního prostředí v obcích SO ORP Třinec jednou z prioritních oblastí.

Prioritní oblastí je kvalita ovzduší. Mimo lokální topeniště znečištění ovzduší ovlivňuje tzv. regionální aerosol (částečně z dopravy a částečně z vytápění domácností ve větších vzdálenostech), který putuje i ze vzdálených zdrojů z Ostravska, Karvinska a polského příhraničí. Dalšími faktory jsou dálkové přenosy biogenní prašnosti, průmyslové emise ze vzdálených průmyslových oblastí. Hutní zdroje se na celkové zátěži podílejí z 10%. Výrazné zlepšení kvality ovzduší pocítili obyvatelé okolních obcí po dokončení obchvatu vedoucího na Slovensko.

Další oblastí, kterou je potřeba řešit je vodní hospodářství a kvalita vod. V SO ORP je potřeba snižovat vypouštění odpadních vod. Město Třinec má otázku odkanalizování vyřešenou. Jiná situace je v okolních obcích. Území i díky charakteristické roztroušené zástavbě je v průměru odkanalizováno ze 13,4%. Nýdek, Komorní Lhotka, Smilovice potřebují výstavbu/revitalizaci ČOV a rozšíření kanalizační sítě do osad.

V oblasti odpadového hospodářství je situace stabilní. Je zaveden systém třídění odpadů, zpětného odběru elektrozařízení, oblečení, olejů z domácností. Celý region patří v rámci ČR k oblastem s nejnižší produkcí směšného komunálního odpadu. Region se stále více koncentruje na cirkulární ekonomiku. V Třinci vzniká výzkumné centrum Cirkarena. Město

připravuje výstavbu RE-USE centra. V obci Smilovice je nutno vytvořit místo pro sběr separovaného odpadu.

V oblasti energetiky a obnovitelných zdrojů energie je situace uspokojivá. V samotném Třinci se nachází na řece Olši dvě malé vodní elektrárny s výkonem 355kW (MVE Třinec) a 362kW (MVE Třinec-Konská). Dále se na území města nachází dvě malé pozemní fotovoltaické elektrárny a bioplynová elektrárna v zóně Třinec-Baliny. Třinecké železárny mají ve svém areálu dvě tepelné elektrárny s elektrickým výkonem 31,5 MW a 62,2 MW. V SO ORP Třinec docházelo také v posledních letech k masivní výstavbě fotovoltaických elektráren na rodinných domech.

Adaptace na změnu klimatu – v rámci jednotlivých oblastí jsou realizované aktivity, které přispívají k adaptaci na změnu klimatu jako je sídelní zeleň, systém včasného varování proti povodním. V území není zpracovaná komplexní klimatická koncepce ani adaptační strategie.

Prioritou v oblasti ochrany životního prostředí je snižování energetické náročnosti, adaptace na změnu klimatu a přechod k oběhovému hospodářství. Venkovské obce se potýkají s nedostatky v technické infrastruktuře (odkanalizování). Důraz je potřeba klást na obnovitelné zdroje a energetické úspory. Opatření snižování energetické náročnosti budov společně s opatřeními v dopravě mohou významnou měrou přispět také ke zlepšování kvality ovzduší.

Tabulka 19 Prioritní opatření pro tematickou oblast Životní prostředí

Prioritní Opatření	Popis opatření
ŽP 1: Adaptace na změnu klimatu a modrozelená infrastruktura	Realizace plošných opatření pro zadržování srážkových vod (retenční nádrže, revitalizace říčních toků, jímání dešťové vody na obecních budovách) s cílem posílit odolnost území proti suchu a erozi. Implementace protipovodňových opatření, Zajištění protipovodňových opatření (např. v Bystřici, Třinci).
ŽP 2: Investice do rozšíření a revitalizace vodohospodářské infrastruktury	Prioritní a koordinovaná realizace projektů dostavby kanalizační sítě a výstavby/revitalizace ČOV (Košariska/Milíkov, Smilovice, Nýdek, Střítež) s cílem zlepšit kvalitu vod a naplnit legislativní požadavky. Zkapacitnění vodojemů (Komorní Lhotka), rozšíření a rekonstrukce stávajících vodovodních řadů.

Prioritní Opatření	Popis opatření
ŽP 3: Energetické úspory a OZE	<p>Realizace projektů FVE na obecních budovách a instalace LED osvětlení pro úsporu energie a snížení provozních nákladů obcí.</p> <p>Energetické úspory – fotovoltaika ČOV (Bystřice), Optimalizace veřejného osvětlení (Bystřice), fotovoltaika na Základní škole v Třinci</p> <p>Zpracování energetických koncepcí a zavádění energetického managementu.</p> <p>Podpora projektů komunitní energetiky</p>
ŽP4. Odpadové hospodářství a cirkulární ekonomika	<p>Zavedení moderních a efektivních systémů sběru a Re-Use center na podporu cirkulární ekonomiky – např. RE-USE centrum v Třinci.</p> <p>Podpora kompostérů pro RD v okolních obcích</p>
ŽP 5: Redukce sekundární prašnosti a lokálních emisí (smart monitoring)	<p>Zavedení programu intenzivního čištění komunikací a veřejných ploch (např. 6x ročně ve Vendryni) pro snížení sekundární prašnosti. Rozšíření sítě senzorů pro monitoring kvality ovzduší v okrajových částech (Smart Village) a podpora výměny kotlů na tuhá paliva .</p>
ŽP 6: Program ozeleňování, zalesňování a adaptace lesních porostů	<p>Realizace plánu zalesňování s cílem změnit druhovou skladbu lesů z ohrožených monokultur na odolnější smíšené porosty. Výsadba alejí, rozvoj městské a obecní zeleně a modrozelené infrastruktury na veřejných prostranstvích pro zlepšení mikroklimatu.</p>

2.3. Seznam projektových záměrů SO ORP Třinec

Seznamy projektů byly sestavovány na základě dostupných strategických dokumentů. Následně proběhla revize a doplnění záměrů zástupci města a obcí SO ROP Třinec. Seznamy obsahují prioritní záměry s větší finanční náročností. Podrobnosti k jednotlivým záměrům jsou obsaženy v samostatných tabulkách, které jsou přílohou případové studie. Každá obec přistupovala individuálně a od některých obcí se nepodařilo získat potřebné informace.

Tabulka 20 Seznam projektových záměrů SO ORP Třinec

Tematická oblast	Nositel projektu	Název projektu
Dopravní dostupnost	Město Třinec	Via Sosna
	Město Třinec	Chodník Oldřichovice
	Obec Nýdek	výstavba chodníků
	Obec Bystřice	Výstavba chodníků v exponovaných částech obce (Škubňa směr Cupek a Suchý)
	Obec Komorní Lhotka	Silnice III4761 Hnojník - Komorní Lhotka, km 0,570 - 2,730 - rekonstrukce komunikace
	Obec Komorní Lhotka	Rekonstrukce mostu KL-M 05
	Obec Komorní Lhotka	Rekonstrukce mostu KL-M 06
	Obec Komorní Lhotka	Rekonstrukce mostu KL-M07,
	Obec Komorní Lhotka	Rekonstrukce mostu KL-M08,
	Obec Komorní Lhotka	Rekonstrukce mostu KL-M25
	Obec Střítež	Oprava cesty pod Kotle
	Obec Střítež	Chodník ke kostelu
	Obec Hnojník	Parkovací plocha
	Obec Hnojník	Oprava MK "Večerka - Zajíc"

Tematická oblast	Nositel projektu	Název projektu
Komunitní život	Město Třinec	Modernizace komplexu Knihovny Třinec
	Obec Vendryně	Modernizace areálu Vendryňského parku
	Obec Vendryně	Rekonstrukce a modernizace areálu TJ Vendryně
	Obec Vendryně	Další rozvoj areálu „Společenské a sportovní centrum Záolší“
	Obec Vendryně	Parkoviště u Czytelnie
	Obec Ropice	Revitalizace areálu - Park u ZŠ v Ropici
	Obec Stráž	Multifunkční objekt za kulturním domem
	Obec Smilovice	Venkovní areál sportovního centra
Občanská vybavenost	Město Třinec	Revitalizace 5. čtvrti
	Město Třinec	Revitalizace nám. T.G.M. a nám. Svobody
	Město Třinec	Zázemí pro krizové situace
	Obec Košařiska	Rekonstrukce budovy č.p. 88, zřízení sociálního zařízení pro víceúčelové hřiště včetně zpracování projektové dokumentace
	Obec Košařiska	Rekonstrukce obecní budovy č.p. 90 včetně sociálního zařízení
	Obec Košařiska	Dětské hřiště
	Obec Nýdek	Výstavba tělocvičny
	Obec Nýdek	Výstavba polyfunkčního domu
	Obec Nýdek	Výstavba chodníků, náměstí a veřejného osvětlení včetně veřejné zeleně
	Obec Nýdek	rozšíření interentových sítí
	Obec Vendryně	Rekonstrukce a energetické úspory obecních bytů a pošty
	Obec Vendryně	Výstavba nových obecních bytů
	Obec Vendryně	Výstavba nové sportovní haly
	Obec Vendryně	Společně aktivní na veřejných sportovištích
	Obec Vendryně	Obecní knihovna

Tematická oblast	Nositel projektu	Název projektu
Občanská vybavenost	Obec Vendryně	Revitalizace bytů na DPS
	Obec Vendryně	Výstavba nového obecního úřadu
	Obec Bystřice	Rozšíření relaxační zóny Na Pasekách
	Obec Ropice	Nájemní bydlení v obci Ropice
	Obec Ropice	Rekonstrukce budovy č.p. 128
	Obec Ropice	Rekonstrukce budovy č.p. 95 - tělocvična
	Obec Ropice	Revitalizace areálu Mařenka
	Obec Komorní Lhotka	Chodník k hotelu Santis
	Obec Komorní Lhotka	Chodník kolem hotelu Premier
	Obec Komorní Lhotka	Úprava návsi v komorní Lhotce
	Obec Komorní Lhotka	Pumptrackové hřiště
	Obec Střítež	Rekonstrukce sálu KD
	Obec Střítež	Revitalizace katolického hřbitova
	Obec Střítež	Kanalizace a ČOV
	Obec Střítež	Rekonstrukce kuchyně ZŠ
	Obec Hnojník	Rekonstrukce objektu obecního domu
	Vělopolí	Rozšíření vodovodní sítě
	Vělopolí	Nákup nemovitosti v centru obce
	Obec Smilovice	Lávka přes Ropičanku
	Obec Smilovice	Akustika v SC
Obec Smilovice	Rekonstrukce střechy sportovního centra	
Obec Košařiska	Dětské hřiště	
Vzdělávání	Obec Nýdek	Školní dílny
	Obec Nýdek	Výstavba nového areálu MŠ
	Obec Nýdek	Revitalizace školní zahrady ZŠ a MŠ
	Obec Vendryně	Zvýšení kapacity školní družiny česká ZŠ
	Obec Vendryně	Družina u polské ZŠ
	Obec Bystřice	Přístavba odborných učeben ZŠ
	Obec Bystřice	Střecha ZŠ č. 402
	Obec Bystřice	Elektroinstalace ZŠ 402

Tematická oblast	Nositel projektu	Název projektu
Vzdělávání	Obec Ropice	Rekonstrukce kmenových tříd v ZŠ
	Obec Komorní Lhotka	Přístavba ZŠ TGM Komorní Lhotka
	Obec Hnojník	Přístavba odborných učeben PZŠ
Cestovní ruch	Město Třinec	Areál Javorový vrch
	Obec Košařiska	Vybudování cyklostezky podél hlavní silnice směr Milíř
	Obec Komorní Lhotka	Cyklostezka Komorní Lhotka - Hnojník
Životní prostředí	Město Třinec	Protipovodňová opatření
	Město Třinec	Instalace fotovoltaických elektráren
	Město Třinec	Založení Re-Use Centra pro sběr, opravy a opětovné využití použitých výrobků
	Obec Nýdek	Vybudování obnovitelných zdrojů energie
	Obec Nýdek	Opatření na zadržování vody v krajině a jímání dešťových vod
	Obec Nýdek	Čištění odpadních vod
	Obec Vendryně	Obnova a výsadba zeleně v obci
	Obec Bystřice	Energetické úspory – fotovoltaika ČOV
	Obec Bystřice	Protipovodňová opatření v lokalitách Na Farské a Pod Cihelnou
	Obec Komorní Lhotka	Revitalizace ČOV
	Obec Smilovice	FVE na SC a škole

Závěr

Případová studie hospodářsky a sociálně ohroženého území SO ORP Třinec poskytuje pohled na současný stav regionu, jeho vývojové trendy a hlavní výzvy i příležitosti, před nimiž území stojí. Přestože ORP Třinec vykazuje některé příznivé charakteristiky – nízkou nezaměstnanost, kvalitní dopravní napojení, rozvinuté komunitní prostředí či atraktivní krajinný potenciál – v řadě sledovaných oblastí dosahuje hodnot typických pro regiony zařazené mezi hospodářsky a sociálně ohrožená území (HSOÚ). Studie poukazuje zejména na dlouhodobé demografické stárnutí populace, omezenou bytovou výstavbu, nízkou intenzitu podnikatelské aktivity vzhledem k průměru ČR či opakovaný pokles počtu obyvatel v jádrovém městě Třinci.

Analytická část studie detailně popisuje vývoj klíčových indikátorů SRR21+, které byly rozhodující pro zařazení ORP Třinec mezi HSOÚ. Významné je především průběžné zvyšování indexu stáří se stabilní hodnotou nad 130 po roce 2020. Podíl nezaměstnaných zůstává v porovnání s Moravskoslezským krajem příznivý, avšak trvá vysoká strukturální závislost na hutním sektoru a existuje reálné riziko dopadů případné transformace těžkého průmyslu na zaměstnanost. Intenzita podnikatelské aktivity, přestože mírně rostla, zůstává dlouhodobě pod republikovým průměrem, což souvisí mimo jiné s vysokým podílem zaměstnanců ve velkých podnicích. Vývoj bytové výstavby poukazuje na nízkou dostupnost bydlení, zvláště v největším sídle městě Třinci, což snižuje schopnost regionu přilákat nové mladé obyvatele. Demografický vývoj je obecně zatížen přirozeným úbytkem obyvatel, který kompenzuje pouze dílčí migrační přírůstek v menších obcích.

Doplněná SWOT analýza shrnuje základní charakteristiky regionu a zdůrazňuje některé dlouhodobé hrozby, zejména pokračující stárnutí populace, riziko hospodářské závislosti na tradičních odvětvích, nedostatek zdravotnických kapacit a problematickou dostupnost některých služeb v menších obcích. Na druhé straně potvrzuje silný rozvojový potenciál území v oblastech cestovního ruchu, komunitního života a environmentálního zázemí.

Návrhová část studie je postavena na aktivní spolupráci se zástupci obcí a na propojení lokálních priorit s širšími cíli regionální a státní politiky. Tematické okruhy návrhů pokrývají pět klíčových oblastí – podnikání a zaměstnanost, dopravu, komunitní život, občanskou vybavenost, vzdělávání a cestovní ruch. Každá z těchto oblastí obsahuje konkrétní navržená opatření, která odpovídají identifikovaným problémům i strategickým příležitostem území.

V oblasti ekonomiky a podnikání je hlavním cílem zvýšení ekonomické diverzifikace, zmírnění závislosti na těžkém průmyslu a vytvoření podmínek pro růst malých a středních

podniků. Zásadní roli v budoucím rozvoji budou mít inovační centra, spolupráce s vysokými školami, podpora startupů a lepší využití brownfieldů.

V oblasti dopravní dostupnosti jsou prioritou rekonstrukce místních komunikací, posílení hromadné dopravy v okrajových částech ORP, rozvoj cyklostezek a adaptace městské mobility na současné potřeby obyvatel i návštěvníků.

V tematickém okruhu komunitního života se návrhy zaměřují na podporu spolkové činnosti, budování chybějící komunitní infrastruktury zejména v menších obcích a posílení mezigeneračních vazeb v kontextu narůstající suburbanizace.

Občanská vybavenost je oblastí s největšími potřebami investic: studie zdůrazňuje nutnost rozšíření zdravotnických kapacit, modernizace obecních budov, rozvoje sociálních služeb a formulace jednotné bytové politiky s důrazem na startovací, sociální a seniorská bydlení.

V oblasti vzdělávání je prioritou zvýšení kapacit ZŠ a MŠ, modernizace odborných učeben a posilování technického a polytechnického vzdělávání ve vazbě na potřeby místního pracovního trhu. Specifikem regionu je přítomnost polských škol, které je třeba dále podporovat s ohledem na identitu a soudržnost místních komunit.

Poslední tematická oblast – cestovní ruch – představuje jednu z nejslibnějších příležitostí regionu. Rozvoj sportovní a turistické infrastruktury, posílení destinačního managementu nebo vznik nových celoročních atraktivit mohou výrazně přispět k ekonomické diverzifikaci a k růstu návštěvnosti.

Celkově studie ukazuje, že budoucí rozvoj ORP Třinec bude záviset na schopnosti regionu strategicky využít své silné stránky a současně zmírnit rizika spojená s demografickými, ekonomickými i infrastrukturními výzvami. K dosažení těchto cílů bude nezbytná dobrá koordinace mezi obcemi, krajskou samosprávou, MAS Pobeskydí a MAS Jablunkovsko, vzdělávacími institucemi, podnikatelským sektorem i občanskou společností. Studie také potvrzuje, že úspěšná implementace navržených opatření vyžaduje intenzivnější zapojení do regionálních, národních a evropských dotačních programů.

Případová studie tak poskytuje rámec pro systematické plánování a řízení rozvoje území ORP Třinec v následujících letech.

3. Seznam použitých zdrojů

Internetové zdroje

- <https://www.kodis.cz/> - KODIS, 2025. *Regionální autobusová doprava ODIS*.
- <https://www.trinecko.cz/strategicky%2Dplan%2Dmesta%2D2025%2D2030/d-61255/p1=33400> – Strategický plán města Třinec 2025 – 2030+
- <https://www.trinecko.cz/mistni%2Dakcni%2Dplan%2Dtrinec/d-43086/p1=33400> – Místní akční plán vzdělávání ORP Třinec
- https://www.trinecko.cz/assets/File.ashx?id_org=17089&id_dokumenty=61413 – Adaptační strategie na změnu klimatu – město Třinec
- https://www.bystrice.cz/e_download.php?file=data/editor/498cs_1.pdf&original=strategick%C3%BD%20pl%C3%A1n%202024-2030.pdf – Strategický plán rozvoje obce Bystřice 2024 – 2030
- <https://www.nydek.cz/samosprava/strategicky-plan-1/> - Strategický plán rozvoje obce Nýdek pro období 2023 – 2030
- <https://www.kosariska.cz/obecni-urad/obec/strategicky-plan/> -Strategický plán rozvoje obce Košařiska 2021 - 2027
- <https://www.vendryne.cz/samosprava-obce/hlavni-dokumenty-obce-/strategicky-plan/> - Strategický plán obce Vendryně 2023 – 2027
- <https://www.ropice.cz/strategicky-plan-rozvoje-obce-ropice-2015-2035> - Strategický plán rozvoje obce Ropice 2015 – 2035
- <https://www.smilovice.cz/program-rozvoje-obce-/program-rozvoje-obce> - Program rozvoje obce Smilovice 2021 – 2027
- <https://www.obecstritez.cz/aktualizovany-strategicky-plan> - Strategický plán obce Střítež do roku 2029
- <https://www.velopoli.cz/program-rozvoje-obce> - Program rozvoje obce Vělopolí
- <https://www.komorni-lhotka.cz/file.php?nid=18051&oid=12622377> – Program rozvoje obce Komorní Lhotka 2023 – 2032
- <https://www.hnojnik.cz/file.php?nid=20853&oid=11914268> – Strategický plán rozvoje obce Hnojník pro období 2025 – 2029

- <https://www.pobeskydi.cz/o-nas/strategie-pobeskydi/> - Strategie MAS Pobeskydí 2021-2027
- <https://www.masjablunkovsko.cz/strategie-mas-jablunkovsko?tagsRenderer-tag=Strategie+2021-2027> – Strategie MAS Jablunkovsko 2021 - 2027
- https://www.msk.cz/cs/temata/cestovni_ruch/strategie-rozvoje-moravskoslezskeho-kraje-2019_2027-1291/ - Strategie rozvoje Moravskoslezského kraje 2019 – 2027
- <https://mmr.gov.cz/cs/microsites/uzemni-dimenze/regionalni-rozvoj/strategie-regionalniho-rozvoje-cr-2021> - Strategie regionálního rozvoje ČR 2021+
- Usnesení vlády č. 932 z 11.12.2024, s.1, [online] [Státem podporované regiony](#)

4. Seznam tabulek

Tabulka 1 Počet obcí a obyvatel SO ORP Třinec k 31. 12. 2024.....	5
Tabulka 2 Index stáří (%) v obcích SO ORP Třinec k 31. prosinci 2024.....	6
Tabulka 3 Index stáří (%) v SO ORP Třinec 2014–2024	7
Tabulka 4 Míra nezaměstnanosti (%) v obcích SO ORP Třinec 2024	8
Tabulka 5 Podíl nezaměstnaných osob (v %) v SO ORP Třinec 2014–2024.....	9
Tabulka 6 Intenzita podnikatelské aktivity v obcích SO ORP Třinec 2024	10
Tabulka 7 Intenzita podnikatelské aktivity v SO ORP Třinec 2014–2024.....	11
Tabulka 8 Intenzita bytové výstavby v obcích SO ORP ORP Třinec 2024.....	12
Tabulka 9 Intenzita bytové výstavby v SO ORP Třinec 2013–2024.....	13
Tabulka 10 Hrubá míra celkového přírůstku obyvatelstva v obcích SO ORP Třinec 2024	14
Tabulka 11 Přírůstek obyvatelstva v SO ORP Třinec 2014 - 2024	15
Tabulka 12 SWOT analýza SO ORP Třinec.....	16
Tabulka 13 Prioritní opatření pro tematickou oblast Podnikání a zaměstnanost.....	20
Tabulka 14 Prioritní opatření pro tematickou oblast Dopravní dostupnost	21
Tabulka 15 Prioritní opatření pro tematickou oblast Komunitní život	23
Tabulka 16 Prioritní opatření pro tematickou oblast Občanská vybavenost	24
Tabulka 17 Prioritní opatření pro tematickou oblast Vzdělávání	26
Tabulka 18 Prioritní opatření pro tematickou oblast Cestovní ruch	27
Tabulka 19 Prioritní opatření pro tematickou oblast Životní prostředí	29

5. Seznam grafů

Graf 1 Index stáří (%) v obcích SO ORP Třinec 2024	6
Graf 2 Index stáří (%) v SO ORP Třinec 2014–2024.....	7
Graf 3 Míra nezaměstnanosti (%) v obcích SO ORP Třinec 2024	8
Graf 4 Míra nezaměstnanosti (%) v SO ORP Třinec 2014–2024.....	9
Graf 5 Intenzita podnikatelské aktivity v obcích SO ORP Třinec 2024.....	10
Graf 6 Intenzita podnikatelské aktivity v SO ORP Třinec	11
Graf 7 Intenzita bytové výstavby v obcích SO ORP Třinec 2024.....	13
Graf 8 Intenzita bytové výstavby v SO ORP 2014–2024.....	13

Graf 9 Přírůstek obyvatelstva v obcích SO ORP Třinec 2024	15
Graf 10 Přírůstek obyvatelstva v SO ORP Třinec 2014-2024.....	15

6. Seznam map

Mapa 1 Území SO ORP Třinec	4
----------------------------------	---

7. Seznam zkratk

HSOÚ – Hospodářsky a sociálně ohrožené území

SO ORP – Správní obvod obce s rozšířenou působností

ČR – Česká republika

MSK – Moravskoslezský kraj

ČSÚ – Český statistický úřad

MAS – Místní akční skupina

ZUŠ – Základní umělecká škola

MŠ – Mateřská škola

ZŠ – Základní škola

CHKO – Chráněná krajinná oblast

ČOV – Čistírna odpadních vod

FVE – fotovoltaická elektrárna

NZÚ – Nová zelená úsporám

IZS – Integrovaný záchranný systém

JPO – Jednotky požární ochrany

SDH – Sbor dobrovolných hasičů

ODIS / KODIS – ODIS: Ostravský dopravní integrovaný systém; KODIS: Koordinátor ODIS

CZ-NACE – Klasifikace ekonomických činností