



Spolufinancováno
Evropskou unií



MINISTERSTVO
PRO MÍSTNÍ
ROZVOJ ČR

Intervenční studie ORP Hranice

listopad 2024





1. Úvod

Dle Strategie regionálního rozvoje ČR 21+ (SRR ČR 21+) se v Olomouckém kraji z 13 obcí s rozšířenou působností (ORP) nachází v kategorii hospodářsky a sociálně ohrožených území (HSOÚ) celkem 10 ORP. Tato území jsou definována na základě stanovených indikátorů (intenzita bytové výstavby, hrubá míra celkového přírůstku, index stáří, podíl nezaměstnaných osob, intenzita podnikatelské aktivity) na úroveň ORP. Vykazují nejhorší výsledky a žije v nich 25 % obyvatel ČR.

Počet obyvatel Olomouckého kraje činí 632 822. Z tohoto počtu bydlí v území HSOÚ 343 066 osob, což je 54,21 % obyvatel kraje.

V území jednotlivých krajů jsou zpracovány studie vybraných HSOÚ – dle území ORP. Tyto dokumenty mohou být na krajské úrovni jedním z podkladů pro přípravu a zpracování požadovaných aktivit do Akčních plánů SRR ČR 21+ a také jako nástroj pro nastavení podpory v národních dotačních titulech. Krajská samospráva může tyto dokumenty využít při nastavení krajských dotačních titulů.

První pilotním dokumentem zpracovaným na území Olomouckého kraje byla Případová studie Jesenicka, pro ORP Jeseník a ORP Šumperk. Dokument se stal součástí a přílohou Akčního plánu SRR ČR 21+ pro roky 2021-2022. Navazovalo zpracování intervenčních studií za další správní obvody obcí s rozšířenou působností v Olomouckém kraji, jež jsou zařazeny mezi HSOÚ.

Intervenční studie ORP Hranice si klade za cíl zmapovat dané území HSOÚ, upřesnit absorpční kapacitu v území, pomoci správně zacílit národní dotační titul MMR pro HSOÚ a také otevřít diskusi nad kofinancováním projektů s pomocí krajského rozpočtu.

Studie bude obsahovat dlouhodobý socio-ekonomický vývoj území, problémy i výzvy vybraného HSOÚ a možnosti řešení. Materiál bude doplněn výčtem absorpční kapacity území a seznamem klíčových projektových záměrů.

Všechny doposud zpracované intervenční studie v území Olomouckého kraje jsou zveřejněny na webových stránkách kraje, včetně klíčových projektových záměrů z těchto území ([zde](#)). Zpracování intervenčních studií metodicky koordinuje Ministerstvo pro místní rozvoj (MMR), jež připravuje mimo jiné i národní dotační program zaměřený na podporu všech HSOÚ v ČR. MMR zveřejňuje intervenční studie na webu územní dimenze ([zde](#)).

2. Charakteristika HSOÚ ORP Hranice

Krajská samospráva rozhodla o zpracování všech intervenčních studií pro zbývajících území HSOÚ ještě do konce roku 2024. Současně budou aktualizovány projektové záměry v již existujících intervenčních studiích. Jedním z hlavních důvodů je snaha podpořit ORP z území Olomouckého kraje v rámci připravovaného dotačního programu MMR na podporu HSOÚ. Jako další v pořadí bude zpracována Intervenční studie ORP Hranice.

Správní obvodu ORP Hranice patří v rámci Olomouckého kraje ke strukturálně postiženým regionům, jedná se o periferní oblast, kdy středem vede významný dopravní tah, ale zbylé části ORP jsou v podstatě podhorskými oblastmi, na severu navíc hraničící s vojenským újezdem.





Právě rozpolcenost území a relativně dlouhé dojížděkové časy vedou k vyšší míře dlouhodobé nezaměstnanost v kraji, je zde přes 100 nezaměstnaných osob evidovaných déle než 1 rok na 10 000 obyvatel. Pro současné programové období EU 2021-2027 je v území kraje zpracována Strategie ITI Olomoucké aglomerace. Podporu z tohoto tzv. integrovaného nástroje může využít část správního obvodu ORP Hranice. Čerpání dotací v ORP Hranice z evropských fondů a operačních programů nejen je mírně pod průměrem v kraji. ORP Hranice je co do počtu obyvatel 6. největším ORP v Olomouckém kraji. Celkový počet obyvatel ORP Hranice k 1. 1. 2024 byl 33 360.

2.1. Seznam obcí, mikroregionů a MAS pro Intervenční studii ORP Hranice

Město Hranice: celkem 9 místních částí a 17 205 obyvatel.

ORP Hranice: celkem 32 obcí, 54 katastrálních území, 33 360 obyvatel: Běloutín, Býškovice, Černotín, Dolní Těšice, Horní Těšice, Horní Újezd, Hrabůvka, Hranice, Hustopeče nad Bečvou, Jindřichov, Klokočí, Luboměř pod Strážnou, Malhotice, Milenov, Milotice nad Bečvou, Olšovec, Opatovice, Paršovice, Partutovice, Polom, Potštát, Provodovice, Radíkov, Rakov, Rouské, Skalička, Střítež nad Ludinou, Špičky, Teplice nad Bečvou, Ústí, Vsechovice, Zámrský.

Do správního obvodu ORP Hranice zasahují následující mikroregiony: Mikroregion Hranicko, Dobrovolný svazek obcí mikroregion Podlesí, Svazek obcí mikroregionu Rozvodí a Dobrovolný svazek obcí mikroregionu Záhoran.

Ve správním obvodu ORP Hranice působí MAS Hranicko.

2.2. Vymezení území HSOÚ ORP Hranice – analýza dat

Vymezení HSOÚ dle SRR ČR 21+ je založeno na normovaných pětiletých průměrech šesti indikátorů, konkrétně za období 2013-2017. Pro srovnání jsou ve studii uvedena i aktuálnější data, a to za období 2018-2022.

Indikátory ORP Hranice a jejich normované hodnocení:

Intenzita bytové výstavby:

2013-17 bylo dokončeno 1,59 bytu na 1000 obyvatel ročně

2018-22 bylo dokončeno 2,16 bytu na 1000 obyvatel ročně

Normované hodnocení:

2013-17 hodnota -0,45

2018-22 hodnota -0,57

Hrubá míra celkového přírůstku obyvatelstva:

2013-17 úbytek 2,66 ‰ obyvatel ročně

2018-22 **přírůstek** 2,95 ‰ obyvatel ročně

Normované hodnocení:

2013-17 hodnota -0,54

2018-22 hodnota -0,35

Index stáří:

2013-17 byl 116,3 seniora na 100 dětí do 15 let





2018-22 byl 131,3 seniorů na 100 dětí do 15 let

Normované hodnocení:

2013-17 hodnota 0,26

2018-22 hodnota -0,07

Podíl nezaměstnaných osob:

2013-17 byl 6,28 %

2018-22 byl 2,92 %

Normované hodnocení:

2013-17 hodnota -0,05

2018-22 hodnota 0,32

Intenzita podnikatelské aktivity:

2013-17 bylo 119 subjektů se zaměstnanci na 1 000 obyvatel

2018-22 bylo 123 subjektů se zaměstnanci na 1 000 obyvatel

Normované hodnocení:

2013-17 hodnota -0,58

2018-22 hodnota -0,53

2.3. Celkové hodnocení ORP Hranice dle indikátorů

ORP Hranice v hodnocení za roky 2013 až 2017 dosáhla hodnoty -0,27 a byla v rámci ČR zařazena mezi HSOÚ. V rámci Olomouckého kraje je to páté nejlepší hodnocení ze všech ORP (za třemi ORP, které nebyly zařazeny mezi HSOÚ, a za ORP Šternberk), a to je v rámci HSOÚ jedno z nejlepších v kraji.

ORP Hranice dosáhla nadprůměrných hodnot v indikátoru „Index stáří“. V hodnocení ostatních indikátorů dosáhla ORP Hranice podprůměrných hodnot.

V analýze za roky 2018 až 2022 dosáhla ORP Hranice nepatrně lepší hodnoty, a to -0,24. V pořadí všech ORP v ČR došlo v postavení ORP Hranice k mírnému zlepšení. V rámci Olomouckého kraje nedošlo ke změně, je to opět páté nejlepší hodnocení ze všech ORP.

Pro stanovení kategorií území pro Akční plán SRR ČR 21+ pro roky 2023-2024 byla použita analýza za roky 2013-2017, a proto je ORP Hranice zařazena do kategorie HSOÚ. Pokud by pro stanovení kategorie území byla použita analýza dat za roky 2018-2022, tak by ke změně nedošlo, ORP Hranice by zůstala i nadále v kategorii HSOÚ.

2.4. Územně analytické podklady – Rozbor udržitelného rozvoje území

V rámci pořizování územně analytických podkladů Olomouckého kraje je zpracováno vyhodnocení územních podmínek a potenciálů pilířů udržitelného rozvoje území (pro příznivé životní prostředí, pro hospodářský rozvoj a pro soudržnost společenství obyvatel) pomocí statistických ukazatelů a jeho závěrem je stanovení oblastí s vyhovujícími a nevyhovujícími podmínkami pro jednotlivé pilíře.

2.5. Pilíř Hospodářský rozvoj

Pilíř Hospodářský rozvoj – indikátory hodnocení:

Podíl osob zaměstnaných v terciéru





Míra podnikatelské aktivity
Index dostupnosti dálniční sítě
Podíl cizích zdrojů k celkovým aktivům obce
Hrubá míra salda dojížděky
Podíl nezaměstnaných osob
Trend podílu nezaměstnaných osob
Index počtu uchazečů na volné pracovní místo

Oproti hodnocení v roce 2017 nedošlo v rámci hospodářského pilíře k významnějším změnám co do vymezení negativních a pozitivních oblastí. Hospodářským jádrem Olomouckého kraje je Olomoucko s výběžky podél hlavních dopravních os: podél D35 na severozápad k Litovli a Mohelnici a na východ a následně podél D1 k Lipníku nad Bečvou a na Hranicko, podél D47 na jihozápad na Prostějovsko, podél I/55 na Přerov a nakonec je výběžek také po silnici I/47 směrem na Šternberk. Menším ložiskem je oblast Ramzovského sedla, které leží v jinak hospodářsky slabším regionu a působí jako oživení zdejšího hospodářství. Převládá tu podnikatelská činnost a zaměstnání ve službách, především cestovního ruchu.

V rámci negativního vyhodnocení hospodářského pilíře bylo vymezeno pět problémových oblastí, ORP Hranice spadá do oblasti H4.

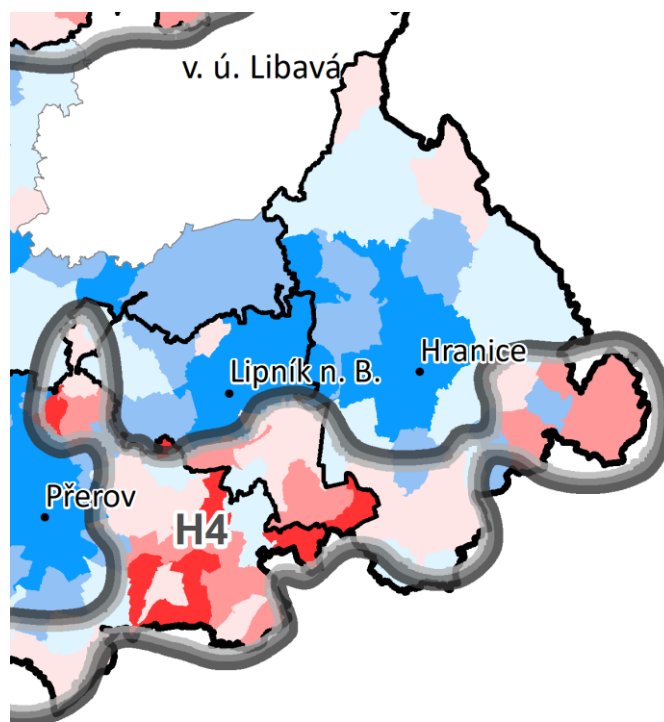
H4 – Jihovýchodní hranice kraje

Nezaměstnanost této oblasti je v dobrých číslech a od posledního hodnocení v roce 2017 se zlepšil také její trend. Nicméně kromě oblasti Hranicka je zde méně pracovních příležitostí. Ve službách pracuje zhruba polovina obyvatel, horší situace je na východě, lepší na západě. Prakticky z celého území zaměstnanci vyjíždí mimo svou obec a až na několik obcí není v oblasti příliš vysoká míra podnikatelské aktivity. Dálniční síť je pro tuto oblast poměrně dobře dostupná, pozitivní dopad mělo prodloužení úseku z Hranice do Lipníka nad Bečvou. Další zlepšení se dá očekávat ještě s budoucím zprovozněním úseku Říkovice - Hranice. Zadluženost je vyšší na Kojetínsku.





Pilíř Hospodářský rozvoj – mapa



2.6. Pilíř Soudržnost společenství

Pilíř Soudržnost společenství – indikátory hodnocení:

Hrubá míra přirozeného přírůstku

Hrubá míra migračního salda

Počet dokončených bytů

Míra dostupné urbanizace

Index stáří

Index vzdělanosti

Trend hrubé míry celkového přírůstku

Podíl dlouhodobě nezaměstnaných osob

Z hlediska udržitelnosti tzv. sociálního pilíře je nejstabilnější oblast Olomoucka a centrální Hané, kolem měst Olomouc, Prostějov a mezi Šternberkem a Litovlí, přičemž vůbec nejlepších výsledků dosahují obce obklopující krajské město Olomouc, což je vázáno na pracovní příležitosti, kulturní a sociální zázemí, ale i dopravní dostupnost. Kladné hodnocení je ale patrné také v obcích na Hranicku, Mohelnicku a Zabřežsku a také kolem Protivanova.

Pozitivně hodnocených oblastí od posledního hodnocení v roce 2017 poměrně přibýlo, resp. se výrazně zmenšily nebo rozpadly negativně vymezené problémové oblasti. Je to způsobeno zejména v migračními indikátory, kdy je patrné stěhování obyvatel, ale také rození dětí, do periferií, dále od center.





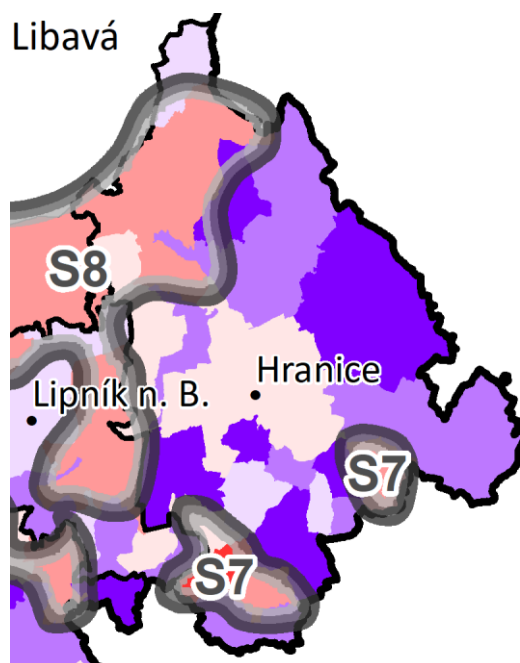
V rámci negativního vyhodnocení sociálního pilíře bylo vymezeno osm problémových oblastí, ORP Hranice na jihovýchodě východě spadá do oblasti S7 a na severu do oblasti S8.

S7 – Pomezí se Zlínským krajem

S8 – Oderské vrchy a Helfštýnsko

Situace je ve všech oblastech velmi podobná. Ve všech oblastech chybí především mladí a vzdělaní lidé. V obou vymezených oblastech stagnuje bytový fond, nejsou dokončeny žádné nové byty. Dlouhodobá nezaměstnanost není aktuálně příliš velkým problémem.

Pilíř Soudržnost společenství – mapa



2.7. Pilíř Životní prostředí

Pilíř Životní prostředí – indikátory hodnocení:

Podíl pásem ochrany vod

Podíl ploch ochrany přírody

Kvalita ovzduší – koncentrace prachových částic PM10

Ekologická fragmentace nezastavěného území

Koeficient ekologické stability

Podíl lesa

Podíl půd 1. a 2. třídy ochrany

Stupeň realizace pozemkových úprav

Vzhledem k charakteru tématu nedošlo od roku 2017 k významnějším změnám v indikátorech ani v jejich hodnocení. Významnější změny jsou pouze u indikátorů fragmentace krajiny (v souvislosti s novým úsekem D1) a znečištění ovzduší (mění se kvalita ovzduší).





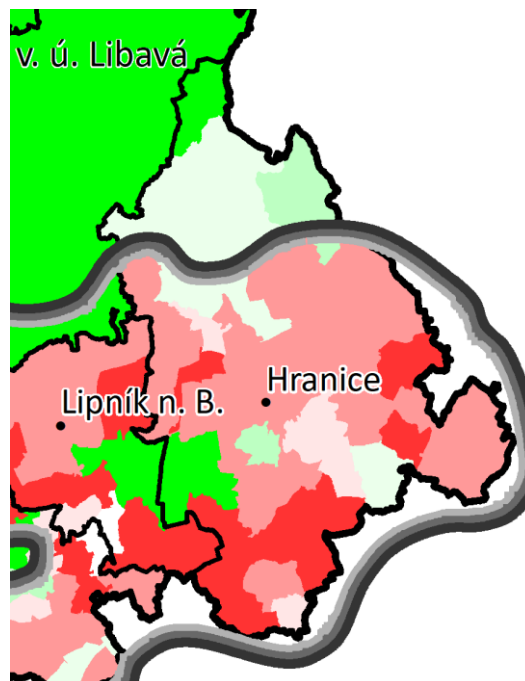
Velmi vyhovující a vyhovující podmínky pro příznivé životní prostředí v Olomouckém kraji jsou především v oblastech Jesenicka a Šumperska, Dražanské vrchoviny na Konicku a v oblastech Nízkého Jeseníku. Kladně hodnocená jsou také území na pomezí Mohelnicka, Zábřežska a Uničovska, na severu Zábřežska a v oblasti Litovelského Pomoraví.

Území s nevyhovujícími podmínkami životního prostředí byla rozdělena do čtyř oblastí, ORP Hranice spadá do oblasti E1.

E1 – Prostějovsko, Olomoucko a Moravská brána

Území Uničovska, Litovelska, Olomoucka, Prostějovska a Přerovska jsou vázána na velké plochy zemědělské půdy, probíhá zde intenzivní zemědělská činnost a v jejím důsledku zde, s výjimkou Litovelského Pomoraví, chybí prvky, které tvoří kostru ekologické stability. Zejména území Olomoucka, Prostějovska a Přerovska jsou navíc protkána dopravními tepnami mezinárodního významu. Stejně tak oblast Moravské brány, která byla dříve intenzivně zemědělsky využívaná, je nyní výrazně protkána liniovými stavbami. Oblast pokrývající Prostějovsko, Olomoucko, Přerovsko a Moravskou bránu je tedy nejvýznamnější negativně hodnocenou oblastí. Vzhledem k nárůstu dopravy a budování nové dopravní infrastruktury, intenzifikaci zemědělství, suburbanizaci zázemí velkých měst a dalším faktorům s negativním vlivem na životní prostředí nelze v nejbližším období očekávat zlepšení hodnocení pilíře pro životní prostředí v této oblasti. O roku 2017 však zejména z důvodu rozšíření oblastí s ochranou vod na jih od Přerova došlo v tomto území ke zmenšení vymezené oblasti.

Pilíř Životní prostředí – mapa





2.8. Pilíře na úroveň obcí ORP Hranice:

Tabulka č. 1 – Pilíře na úroveň obcí ORP Hranice

	Pilíř Soudržnost společenství	Pilíř Hospodářský rozvoj	Pilíř Životní prostředí
Teplice nad Bečvou	+	+	+
Olšovec	+	+	+
Paršovice	+	+	+
Luboměř pod Strážnou	+	-	+
Skalička	+	+	-
Hrabůvka	+	+	-
Partutovice	+	+	+
Jindřichov	+	-	+
Polom	+	+	-
Střítež nad Ludinou	+	+	-
Hranice	-	+	-
Ústí	+	+	-
Malhotice	+	-	-
Milotice nad Bečvou	+	+	-
Provodovice	+	+	-
Bělotín	+	+	-
Radíkov	-	+	+
Klokočí	+	+	-
Dolní Těšice	+	+	-
Opatovice	+	+	-
Potštát	-	+	+
Milenov	-	+	-
Černotín	-	+	-
Horní Újezd	+	+	-
Špičky	+	-	-
Horní Těšice	+	+	-
Rouské	+	-	-
Hustopeče nad Bečvou	+	-	-
Všechnovice	-	-	-
Zámrský	-	-	+
Rakov	-	-	-
Býškovice	-	-	-





3. SWOT analýza

3.1. Silné stránky

- Umístění regionu a dobrá dopravní dostupnost do městských aglomerací, blízkost hlavních dopravních tepen, dostačující síť veřejné dopravy
- Diverzifikovaná struktura ekonomických aktivit, zastoupení městských průmyslových činností, venkovského průmyslu a velké zemědělské podniky, celková stabilita podnikatelských subjektů, značka Moravská brána regionální produkt a místní výrobky
- Nabídka pracovních příležitostí včetně kvalifikovaných pracovních míst vyžadující zaměstnance s vyšším vzděláním, dostatek pracovních míst jako motiv k přestěhování se do regionu a nízká míra nezaměstnanosti v regionu
- Surovinové bohatství regionu – vápenec, břidlice
- Atraktivní lokace pro cestovní ruch – Zbrašovské aragonitové jeskyně a Hranická propast, Lázně Teplice nad Bečvou, historické centrum města Hranice, malé turistické cíle, cyklostezka Bečva, síť cyklotras, ubytovací kapacita v Hranicích
- Dostupnost, kvalita a široká nabídka mateřských, základních a středních škol vč. specializovaných, s dobrou dojezdovou vzdáleností, dostupnost společensko–sportovních aktivit pro děti
- Nemocnice Hranice a dostatečná síť zdravotnických zařízení v regionu
- Lokální dostupnost, kvalita a dobré fungování existujících sociálních služeb v regionu (domácí zdravotnická péče, pečovatelská služba, osobní asistence, domácí hospicová péče, mobilní hospic), ubytovna pro sociálně slabé, dostatečná kapacita domova seniorů pro hranické občany, několik typů azylových domů a denních center v regionu
- Nabídka kulturních zařízení se stálým programem a kulturních akcí v obcích, dostatečný počet a pestrost fungujících spolků
- Infrastruktura pro sportovní aktivity a sportovní vyžití
- Kvalita a vydatnost zdrojů pitné vody
- Zachovalé přírodní bohatství a vzhled krajiny – minerální vody, krasy, lesy (mimo území těžby nerostů a napadených lesů kůrovcem)
- Uzavřený systém likvidace odpadů ve městě Hranicích – kontejnery na třídění odpadu pro občany, skládky, kompostárna, sběrný dvůr
- Dobrý stav veřejných prostranství v obcích (upravená centra, zeleň)
- Vybavenost a aktivní spolupráce obcí v rámci regionu

3.2. Slabé stránky

- Dopravní zatížení města Hranice (chybějící severovýchodní obchvat Hranic, nedokončená Palačovská spojka) a obcí v regionu (Běloutín, Teplice n.B., Hrabůvka ad.)
- Nedostatek řemeslných služeb
- Nízká kvalifikace uchazečů o pracovní místa
- Špatný stav vlakového a autobusové nádraží v Hranicích a Teplicích nad Bečvou, koordinace autobusových spojů v území a jejich návaznost na vlakové spoje
- Nevyhovující stav pozemních komunikací a chodníků v některých obcích a lokalitách, infrastruktura pozemních komunikací – špatný a zhoršující se stav komunikací nižších tříd,





chybějící parkovací místa u nádraží, na sídlištích, Nedořešená dopravní situace u škol v Hranicích

- Špatný stav některých kulturních a církevních památek
- Nedostatečná infrastruktura a propagace cestovního ruchu – marketingová propagace lokalit, naváděcí značení turistických atraktivit, údržba a stav informačních tabulí, nízká provázanost turistických nabídek, nedostatek ubytovacích kapacit pro náhodné hosty v obcích (krátkodobí turismus), malá nabídka privátního ubytování v obcích, omezené využití v zimních měsících, (nedostatečné značení a údržba běžkařských tras, absence zimního stadionu), chybí speciální gastronomická zařízení a moderní turistická lákadla
- Vysoká cena a nedostatek pozemků pro zemědělce, velká konkurence v nákupu i v nájmech pozemků, přílišná orientace zemědělství na velkovýrobu
- Chybějící infrastruktura pro pořádání kongresů (velkokapacitního zařízení)
- Chybějící podnikatelský inkubátor pro začínající podnikatele
- Nedostatečná kapacita bezbariérových bytů především pro seniory, neexistuje domov seniorů rezidenčního typu, tzn. „penziony pro seniory“. V menších obcích chybí bezbariérové Domy s pečovatelskou službou, chybí zařízení pro nízkopříjmové seniory bez rodinných příslušníků, neexistuje chráněné bydlení pro osoby s mentálním postižením a psychiatrickými diagnózami, je nedostatek sociálního bydlení pro sociálně vyloučené a návazného bydlení pro obyvatele azylových domů, je nedostatek startovacího bydlení a další podpory mladých rodin, absence profesních bytů
- Existence sociálně vyloučených lokalit na území města Hranic
- Nedostačující kapacita hospicových služeb, nabídka a síť zařízení pro seniory obcí
- Nedostatečná kapacita jeslí
- Nedostatek dětských psychologů a psychiatrů, vysoký věk lékařů v regionu
- Nedostatečné zadržování vody v krajině, retenční schopnost krajiny, zanedbané vodní toky
- Nevyřešená situace s likvidací odpadních vod v některých obcích (kanalizace, ČOV) a omezená kapacita ČOV v Hranicích pro obce bez ČOV
- Vysoká prašnost díky průmyslové aktivitě a dopravě
- Nízká dostupnost pozemků pro bytovou výstavbu (cena, množství)
- Chybějící infrastruktura pro další zpracování tříděného odpadu

3.3. Příležitosti

- Vznik samostatné turistické destinace, zatraktivnění Hranické propasti, rozvoj lokality Hranického krasu, potenciál ORP v cestovním ruchu, podpora agroturistiky, hipoturistiky, využití nových technologií k propagaci turistických atraktivit
- Kompletní dobudování Cyklostezky Bečva, dobudování sítě cyklostezek mezi Hranicemi, místními částmi a okolními obcemi
- Využití průmyslových zón CTPark a JASLO
- Řízená a plošná podpora místních výrobců a značek kvality ze strany kraje, státu, EU
- Podpora prodeje místních produktů
- Vznik pracovního veletrhu pro udržení kvalifikovaných zaměstnanců na pracovním trhu v území
- Existence Koncepce rozvoje bydlení města Hranice





- Podpora sdílení pracovních míst, zkrácených úvazku pro snadnější zaměstnatelnost žen s dětmi
- Motivační prvky pro nedostatkové profese (např. zřízení profesních bytů)
- Důraz na multifunkčnost veřejných objektů včetně školských zařízení
- Připravenost k realizaci projektů dostupného bydlení z dotačních titulů
- Aktivace seniorů v oblasti informačních technologií
- Zvýšení povědomí o systému sociálních služeb (starostové obcí + veřejnost “Den Sociálních služeb”) a jejich podpora a rozvoj na území ORP
- Finanční podpora služeb občanům v obcích
- Podpora vzniku škol a školek s alternativním vzděláváním (jiné přístupy, lesní školka)
- Stavba zimního stadionu
- Vysoký potenciál města pro odpočinkové, relaxační a wellness aktivity, cykloturistiku, poznávací a rodinné pobyty
- Vybudování nových prostor nebo rekonstrukce stávajících objektů pro pořádání větších kulturních akcí
- Využití dopravního hřiště pro veřejnost
- Podpora kombinované dopravy – kolo x MHD, cykloturistika x pěší turistika – v návaznosti na živý zdravotní styl a životní prostředí
- Možnosti rozvoje regionu díky metodice smart city a smart venkov
- Decentralizované řešení likvidace odpadních vod v obcích (domácí čističky)
- Vybudování suchého poldru Skalička (ochrana před povodněmi)
- Komunitní energetika (energetická samostatnost obcí)
- Příprava Strategie Olomouckého kraje pro likvidaci komunálního odpadu
- Zavedení motivačních systémů pro třídění odpadů
- Vybudování dotřídňovacích linek odpadu v regionu
- Spalování dotříděného odpadu v podniku Cement Hranice
- Využití areálů brownfields novými investory (Jaslo, ZD)
- Zavedení motivačních systémů pro majitele ploch zeleně ve městě s cílem vhodné druhové skladby zeleně, její údržba, podpora biodiverzity, zlepšení klimatu ve městě
- Úprava veřejných prostranství s cílem dosáhnout vyšší kvality
- Podpora zájmových spolků a dobrovolnické činnosti v rámci ochrany životního prostředí
- Zlepšení využití dotačních titulů pro dané oblasti v příštím plánovacím období

3.4. Hrozby

- Zpracovatelské monopoly, ohrožení drobných podnikatelů
- Nedostatek finančních prostředků v oblasti zemědělství, spekulativní nakládání se zemědělskou půdou a zmenšování plochy zemědělské půdy
- Stále se zvyšující se cena energií
- Migrace kvalifikované pracovní síly a stárnutí obyvatel, odchod mladé generace z ORP
- Nepropojení potřeb trhu práce s portfoliem absolventů škol
- Vysoký věk praktických lékařů, pediatrů a stomatologů
- Stárnutí populace – nedostatečné kapacity v seniorských službách, kapacity domů s pečovatelskou službou, slabá podpora zajištění sociálních služeb ze strany státu





- Vzrůstající počet osob ohrožených sociálním vyloučením (bezdomovci už i v menších obcích, finanční negramotnost, apod.), vznik sociálně vyloučených lokalit a migrace osob sociálně vyloučených
- Deformace trhu s byty a dalšími ubytovacími kapacitami přílivem především zahraničních pracovníků
- Nedostatečné finanční prostředky na pokrytí údržby a rozvoje kulturní a sportovní infrastruktury, nedostatek kvalifikovaných pracovníků v oblasti kultury, sportu a cestovního ruchu, nedostatečné využití potenciálu turistických atraktivit
- Růst podílů zaměstnanců, kteří dojíždějí za prací – zatížení dopravní a technické infrastruktury
- Stále existující hrozba záplav a povodní, vybudování suchého poldru/přehradu Skalička (stavební uzávěra, zánik původního rázu krajiny, ohrožení minerálních vod a Hranického krasu)
- Nedořešený systém likvidace komunálního odpadu po konci skládkování na úrovni státu, Olomouckého kraje i města Hranice, neexistence státní a krajské koncepce dalšího využití vytríděného odpadu
- Nevhodné umístění plánované spalovny na Přerovsku – ohrožení území Moravské brány
- Důsledky ekologické katastrofy na řece Bečvě v roce 2020
- Zhoršení kvality ovzduší v důsledku rostoucí hustoty dopravy v území/zvyšování koncentrace individuální dopravy a útlum veřejné hromadné dopravy
- Nekoncepční přístup k výstavbě liniových staveb (vysokorychlostní trať – snižování fondu zemědělské půdy, ohrožení současné pěší a cyklistické prostupnosti z města do okolí)
- Kůrovcová kalamita, dlouhý čas pro obnovu lesů, s tím spojené riziko eroze půdy
- Pokračující rozšiřující se těžba vápence – ochrana krajiny, ovzduší, podzemních vod a kvality života lidí, těžba břidlicového plynu
- Výstavba na zelené louce místo využití brownfieldů

4. Příprava, zpracování, projednání a schválení Intervenční studie ORP Hranice

4.1. Pracovní skupina

Olomoucký kraj ustavil pracovní skupinu k přípravě a zpracování Intervenční studie ORP Hranice. Pracovní skupina je na základě doporučení města Hranice složena z partnerů z území ORP: zástupci města Hranice, zástupci Městského úřadu Hranice, mikroregionu, dobrovolných svazků obcí a MAS, zástupce Agentury pro sociální začleňování, apod. Členy pracovní skupiny jsou také zástupci Olomouckého kraje.





4.2. Složení pracovní skupiny

Tabulka č. 2 – Složení pracovní skupiny

partneři z území ORP Hranice:	
Ing. Daniel Vitonský	starosta města
Bc. Alena Macháčková	kontaktní osoba, vedoucí kanceláře starosty
Ing. Zuzana Foltýnová	vedoucí odboru školství, kultury a tělovýchovy
Vlasta Zapatová	vedoucí odboru rozvoje a investic
Ing. Michaela Syptáková	projektový manažer
Mgr. Petra Grajcarová	projektový manažer
Mgr. František Kopecký	MAS Hranicko z. s.
Mgr. Simona Hašová	ředitelka Domova seniorů Hranice
Ing. Marcela Tomášová	Mikroregion Hranicko
Mgr. Jan Mochťák	vedoucí regionálního centra, Agentura pro sociální začleňování
nominace za Olomoucký kraj:	
Ing. Jan Šafařík, MBA	náměstek hejtmána, oblast regionálního rozvoje
Ing. Radek Dosoudil	vedoucí Odboru strategického rozvoje kraje
Ing. Marta Novotná	vedoucí Oddělení regionálního rozvoje
RNDr. Jiří Juránek, Ph.D.	referent Oddělení regionálního rozvoje, koncepční analytik kraje, Strategie rozvoje územního obvodu Olomouckého kraje
Ing. Leona Valovičová	referent Oddělení regionálního rozvoje, koordinátor HSOÚ

4.3. Jednání pracovní skupiny

Během přípravy a zpracování materiálu se konala celkem dvě jednání pracovní skupiny. Nejprve proběhlo dne 13. 8. 2024 společné jednání všech čtyř pracovní skupin Intervenční studie ORP Hranice, Intervenční studie ORP Mohelnice, Intervenční studie ORP Šternberk a Intervenční





studie ORP Uničov. Ze strany Olomouckého kraje byly představena analýza dat ORP Hranice a aktuální stav sběru projektových záměrů z území ORP Hranice.

Druhé jednání pracovní skupiny Intervenční studie ORP Hranice se uskutečnilo dne 6. 11. 2024 prostřednictvím on-line schůzky, kdy proběhlo seznámení členů se stavem zpracování dokumentu, představení zjištěné absorpční kapacity a poté při řízené diskusi byly stanoveny prioritní témata a klíčové projektové záměry z území obce s rozšířenou působností.

5. Témata k řešení

Východiskem pro zpracování dokumentu Intervenční studie ORP Hranice byly strategické materiály města Hranice, krajské dokumenty, dokumenty MAS a mikroregionu. Základní vstupní materiál zpracoval Olomoucký kraj. Další části dokumentu, SWOT analýza ORP města Hranice, řešená témata, sběr projektových záměrů a stanovení klíčových projektů byly zpracovány ve spolupráci Olomouckého kraje, města Hranice a partnerů z území.

5.1. Témata z prvního jednání pracovní skupiny

Účastníci jednání se v diskusi věnovali úvahám o vhodných projektových záměrech, které budou do intervenční studie předloženy, diskutovali sběr projektových záměrů a typy projektů, které se v dokumentu objeví. Se sběrem absorpční kapacity budou osloveni nejen členové pracovní skupiny, ale i partneři v území. Stěžejní bude připravenost projektů. Pro intervenční studii ale budou důležité i ty záměry, které bude území ORP Hranice připravovat a realizovat v rozmezí let 2025-2027, pro které je připravován další akční plán SRR ČR 21+. Tyto informace pak budou využity mimo jiné i pro vyjednávání přípravy národních dotačních titulů MMR, zejména dotačních programů na podporu HSOÚ.

5.2. Sběr projektových záměrů

Sběr projektových záměrů se uskutečnil ve dvou fázích. Nejprve v polovině roku 2024 (červen-červenec 2024), poté pokračoval po prvním jednání pracovní skupiny (byl ukončen 23. 9. 2024). Sběrem projektových záměrů byla zjištěna absorpční kapacita území ORP Hranice. Projektové záměry dodaly město Hranice, obce Hranicka, samostatně také obec Bělotín, Horní Újezd, Potštát, Všechnovice.

Tabulka č. 3 – Projektové záměry ORP Hranice

č.	Název projektového záměru	Nositel projektového záměru	Téma k řešení	Prioritizace: 1 – klíčové projekty, 2 – absorpční kapacita
1	Dokončení odkanalizování obcí	Obce Hranicka	odpady/kanalizace	2
2	Sběrné místo pro nakládání s odpady	Obec Bělotín	odpady/kanalizace	2





č.	Název projektového záměru	Nositel projektového záměru	Téma k řešení	Prioritizace: 1 – klíčové projekty, 2 – absorpční kapacita
3	Budování energetických zdrojů	Obce Hranicka	energetické hospodářství	1
4	Rozšíření obecního bytového fondu	Obec Bělotín	bydlení/bytová výstavba	2
5	Budování obecního bytového fondu	Obce Hranicka	bydlení/bytová výstavba	1
6	Přístavba MŠ Šromotovo náměstí, Hranice	Město Hranice	infrastruktura pro vzdělávání	1
7	Rekonstrukce ZŠ Bělotín	Obec Bělotín	infrastruktura pro vzdělávání	pod projektem 26
8	Rekonstrukce mateřské školy Horní Újezd	Obec Horní Újezd	infrastruktura pro vzdělávání	pod projektem 26
9	Generální rekonstrukce ZŠ Potštát	Obec Potštát	infrastruktura pro vzdělávání	pod projektem 26
10	Podkroví ZUŠ Hranice	Město Hranice	infrastruktura pro vzdělávání	2
11	Oprava fasády a výměna klempířských prvků objektu č. p. 1 Pernštejnské nám., Hranice	Město Hranice	kultura	1
12	Letní kino Hranice	Město Hranice	kultura	1
13	Multifunkční dům v Komenského ulici	Město Hranice	kultura veřejná infrastruktura	1
14	Rekonstrukce Lidového domu	Obec Opatovice	kultura sport/hřiště	2
15	Revitalizace Pískáče včetně výstavby dětského hřiště, pumptracku, Wakeparku i úpravy zeleně	Město Hranice	sport/hřiště	1
16	Autobusové nádraží	Město Hranice	doprava/parkoviště/chodníky	1
17	Obnova místních komunikací a chodníků	Obce Hranicka	doprava/parkoviště/chodníky	2
18	Budování sítě cyklostezek	Obce Hranicka	cyklostezky	1
19	Vodní nádrže Lučinka II	Obec Bělotín	životní prostředí/parky/zeleň/	2





č.	Název projektového záměru	Nositel projektového záměru	Téma k řešení	Prioritizace: 1 – klíčové projekty, 2 – absorpční kapacita
20	Opatření k zadržení vody v krajině a ochrana před povodněmi	Obce Hranicka	životní prostředí/parky/zeleň/	2
21	Domov seniorů Hranice – revitalizace areálu a demolice staré kotelny	Město Hranice	sociální služby/zdravotnictví	2
22	Zajištění lékařské péče v ORP	Obce Hranicka	sociální služby/zdravotnictví	2
23	Rozhledna s informačním centrem a prodejem regionálních produktů na Evropském rozvodí	Obec Bělotín	cestovní ruch	2
24	Přebudování bývalé školy na obecní úřad	Obec Všechnovice	veřejná infrastruktura	2
25	Obnova veřejných budov a prostranství	Obce Hranicka	veřejná infrastruktura	2
26	Rekonstrukce a rozšíření kapacity školské infrastruktury	Obce Hranicka	infrastruktura pro vzdělávání	1

5.3. Témata, která budou řešená klíčovými projektovými záměry

Témata řešená klíčovými projektovými záměry jsou: energetické hospodářství, bydlení/bytová výstavba, kultura, veřejná infrastruktura, sport/hřiště, doprava/parkoviště/chodníky, cyklostezky, infrastruktura pro vzdělávání. Tato témata jsou obsažena ve strategických dokumentech města Hranice, krajských dokumentech, dokumentech MAS a mikroregionu. Doplnění a upřesnění hlavních témat regionu zpracoval Olomoucký kraj na základě výstupů z jednání pracovní skupiny, na základě prioritizace absorpční kapacity získané sběrem projektových záměrů a stanovení klíčových projektů pro intervenční studii a ve spolupráci s městem Hranice. Uvedená témata jsou v souladu s aktivitami a cíli SRR ČR 21+, popř. Akčních plánů SRR ČR 21+ na roky 2023-2024, a s prioritami Strategie rozvoje územního obvodu Olomouckého kraje.

6. Klíčové projektové záměry

Podkladem pro výběr klíčových projektů pro Intervenční studii ORP Hranice byl uskutečněný sběr projektových záměrů. Prostřednictvím řízené diskuse během druhého jednání pracovní skupiny a na základě analýz, znalosti potřeb, absorpční kapacity, zjištěných projektových záměrů a znalosti stavu připravenosti projektových záměrů k realizaci členové pracovní skupiny provedli prioritizaci projektů a vybrali klíčové projekty studie. Ostatní projektové záměry budou součástí Intervenční studie ORP Hranice jako absorpční kapacita území obce s rozšířenou působností. Úplný seznam projektů je uveden v příloze Intervenční studie ORP Hranice.





6.1. Klíčové projektové záměry ORP Hranice

- Budování energetických zdrojů, žadatel: obce ORP Hranice
- Budování obecního bytového fondu, žadatel: obce ORP Hranice
- Přístavba MŠ Šromotovo náměstí, Hranice, žadatel: město Hranice
- Oprava fasády a výměna klempířských prvků objektu č.p. 1 Pernštejské nám., Hranice, žadatel: město Hranice
- Letní kino Hranice, žadatel: město Hranice
- Multifunkční dům v Komenského ulici, žadatel: město Hranice
- Revitalizace Pískáče včetně výstavby dětského hřiště, pumptracku, Wakeparku i úpravy zeleně, žadatel: město Hranice
- Autobusové nádraží, žadatel: město Hranice
- Budování sítě cyklostezek, žadatel: obce ORP Hranice
- Rekonstrukce a rozšíření kapacity školské infrastruktury, žadatel: obce ORP Hranice

Uvedené projektové záměry budou ve spolupráci nositele a koordinátorky HSOÚ rozpracovány do podoby projektových fiší, budou k nim přiřazeny strategické a specifické cíle a opatření SRR ČR 21+, budou k nim přiřazeny aktivity Akčního plánu SRR ČR 21+. Následně dle stavu připravenosti a rozpracovanosti projektových záměrů budou opět ve spolupráci nositele projektového záměru a koordinátorky HSOÚ specifikovány zdroje financování na evropské, národní a popřípadě krajské úrovni.

7. Závěr, další spolupráce v území

Spolupráce Olomouckého kraje, města Hranice a partnerů z území ORP Hranice byla pro zpracování dokumentu naprosto stěžejní a odráží požadavky a potřeby aktérů z území regionu. Z toho důvodu bude komunikace pokračovat i nadále.

Dokument včetně přílohy bude předložen členům RSK OK k projednání a schválení. Partnerem kraje pro naplnění závěrů intervenční studie a pro stanovení finančních nástrojů a dotačních prostředků z evropské a národní úrovně je MMR jako nositel SRR ČR 21+ a zpracovatel Akčních plánů SRR ČR 21+. Olomoucký kraj ve spolupráci se členy Pracovní skupiny Regiony SRR ČR 21+ bude požadovat promítnutí témat z intervenční studie do aktivit akčních plánů. Jedná se zejména o stanovení finančních nástrojů a dotačních prostředků z evropské a národní úrovně pro pokrytí klíčových projektů definovaných v intervenční studii.

8. Přílohy:

Příloha 1 – Tabulková část Intervenční studie ORP Hranice

