

Workshop ÚSK

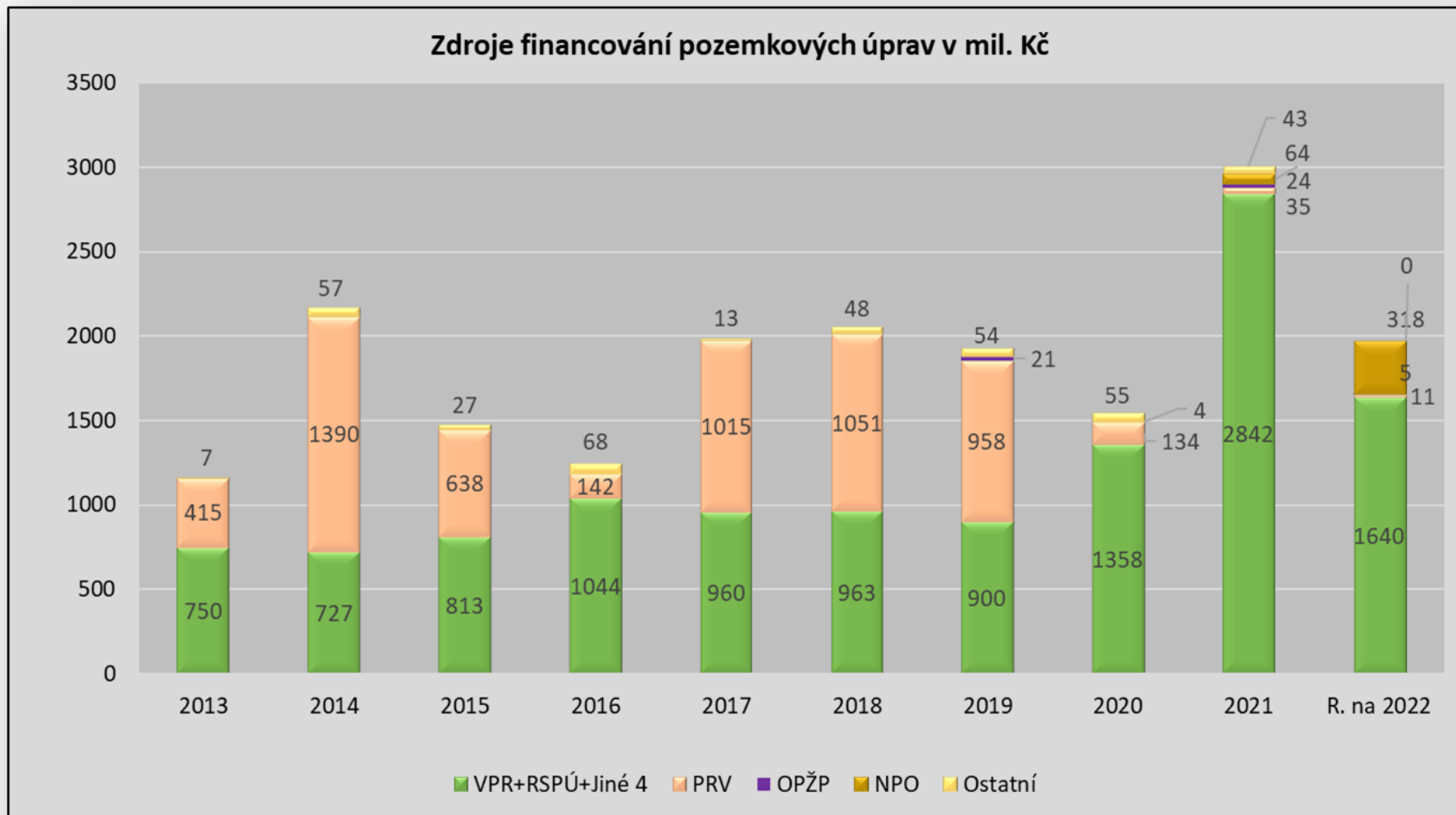
25.11.2022

# SPOLUPRÁCE PŘI TVORBĚ KRAJINY PROSTŘEDNICTVÍM ÚSK A PSZ V POZEMKOVÝCH ÚPRAVÁCH

**Ing. Josef Havelka**

Státní pozemkový úřad, Oddělení řízení pozemkových úprav

# FINANCOVÁNÍ POZEMKOVÝCH ÚPRAV



## Společná zemědělská politika 2023-2027

- zařazena intervence *Pozemkové úpravy*
- navržená alokace: 105 389 200 EUR (2 635 mil. Kč při kurzu 25 Kč/EUR)
- kontinuální výzva, předpoklad spuštění na podzim 2023
- Strategický plán SZP je schválen EK
- důraz na zlepšování kvality zemědělské půdy, zmírňování dopadů sucha, zlepšování vodního režimu v krajině



## Národní plán obnovy

Plán reforem a investic České republiky, které hodlá realizovat v rámci využití prostředků Nástroje pro oživení a odolnost EU.

### Alokace

191 mld. Kč

Celkové granty a podpora z Nástroje pro oživení a odolnost (RRF)

#### 2.6.4. Pozemkové úpravy

##### Alokace

826,4 mil. Kč

##### Opatření

- Ochrana životního prostředí a adaptace na změnu klimatu
- Zelená infrastruktura podporující biodiverzitu

Období realizace – 2021 -2023

Pilíř	Komponenta	Celý plán (alokace v mil.Kč)	Zahrnuto v RRF (alokace v mil. Kč)
1. Digitální transformace 27 854 mil. Kč	1.1 Digitální služby občanům a firmám	2 857	2 857
	1.2 Digitální systémy veřejné správy	7 054	7 054
	1.3 Digitální vysokokapacitní síť	5 787	5 787
	1.4 Digitální ekonomika a společnost, inovativní start-upy a nové technologie	5 710	5 710
	1.5 Digitální transformace podniků	5 000	5 000
	1.6 Zrychlení a digitalizace stavebního řízení	1 446	1 446
2. Fyzická infrastruktura a zelená tranzice 85 182 mil. Kč	2.1 Udržitelná doprava	24 000	24 000
	2.2 Snižování spotřeby energie ve veřejném sektoru	8 265	8 265
	2.3 Přechod na čistší zdroje energie	6 660	6 660
	2.4 Rozvoj čisté mobility	4 884	4 884
	2.5 Renovace budov a ochrana ovzduší	16 081	16 081
	2.6 Ochrana přírody a adaptace na klimatickou změnu	14 576	13 796
	2.7 Cirkulární ekonomika, recyklace a průmyslová voda	4 400	3 600
	2.8 Revitalizace území se starou stavební zátěží	3 332	3 332
	2.9 Podpora biodiverzity a boj se suchem	2 984	2 984
3. Vzdělávání a trh práce 41 006 mil. Kč	3.1 Inovace ve vzdělávání v kontextu digitalizace	4 857	4 857
	3.2 Adaptace kapacity a zaměření školních programů	13 156	13 156
	3.3 Modernizace služeb zaměstnanosti a rozvoj trhu práce	22 993	22 549
4. Instituce a regulace a podpora podnikání v reakci na COVID-19 10 895 mil. Kč	4.1 Systémová podpora veřejných investic	2 471	0
	4.2 Nové kvazikapitálové nástroje na podporu podnikání a rozvoj ČMZRB v roli NRB	1 000	1 000
	4.3 Protikorupční reformy	0	0
	4.4 Zvýšení efektivity výkonu veřejné správy	34	34
	4.5 Rozvoj kulturního a kreativního sektoru	7 390	5 450
5. Výzkum, vývoj a inovace 13 200 mil. Kč	5.1 Excelentní výzkum a vývoj v prioritních oblastech veřejného zájmu ve zdravotnictví	5 000	5 000
	5.2 Podpora výzkumu a vývoje v podnicích a zavádění inovací do podnikové praxe	8 200	3 200
6. Zdraví a odolnost obyvatel 12 441 mil. Kč	6.1 Zvýšení odolnosti systému zdravotní péče	3 901	3 901
	6.2 Národní plán na posílení onkologické prevence a péče	8 540	8 540

# 01

## KAPITOLA

# ÚZEMNÍ STUDIE KRAJINY A PLÁNY SPOLEČNÝCH ZAŘÍZENÍ

**Ing. Josef Havelka**

Státní pozemkový úřad, Oddělení řízení pozemkových úprav

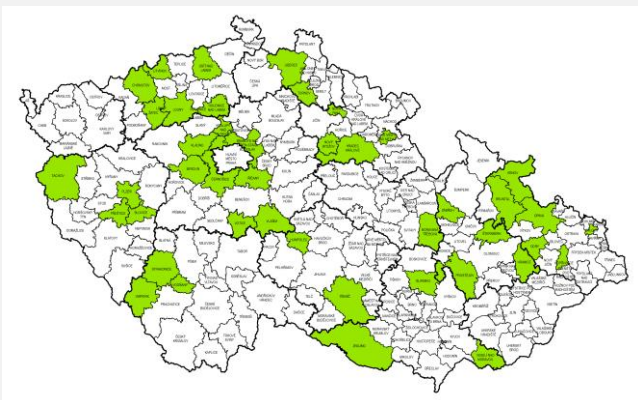
# POROVNÁNÍ PODROBNOSTI A PRAKTIČNOSTI

## Územní studie krajiny

- ORP/celý kraj
  - Bez ohledu na vlastnickou strukturu
  - Minimální realizace v krajině
  - Zadavatel = ORP/kraj
- = nezávazný územně plánovací podklad (pro ÚP obcí/ÚAP ORP)

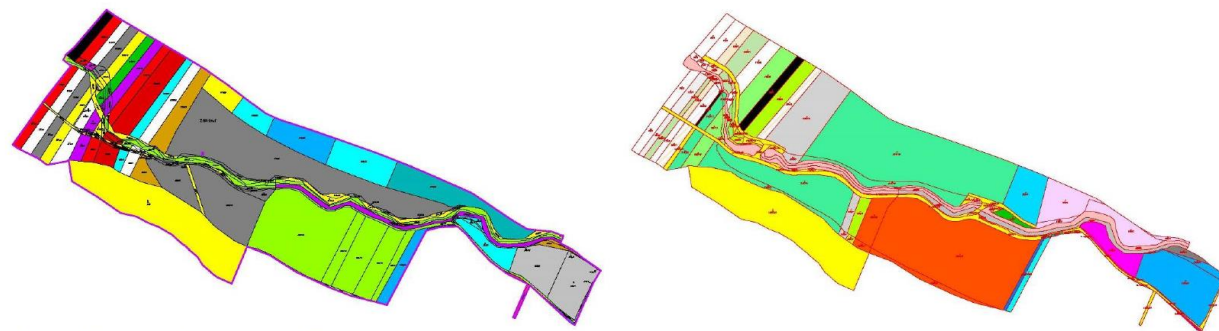
## Cíle a účel ÚSK

- Vytvoření základního podkladu pro plánovací a rozhodovací činnost v krajině bez ohledu na to, který orgán je k rozhodování příslušný
- Upřesnění vymezení typů krajin a jejich cílových charakteristik v zásadách územního rozvoje



ÚSK zadané pro ORP – Ekotoxa (2017)

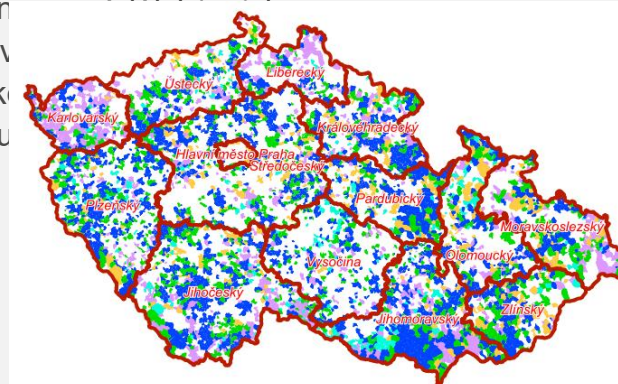
## Pozemkové úpravy



Stav půdní držby před pozemkovou úpravou – k. ú. Opatovice u Vyškova

Stav půdní držby po pozemkové úpravě – k. ú. Opatovice u Vyškova

- obnovení osobního vztahu lidí k zemědělské půdě a krajině s důrazem na zvýšení kvality života na venkově,
- zpřístupnění pozemků jejich vlastníkům a celkové zvýšení prostupnosti krajiny,
- vytvoření podmínek pro racionální hospodaření na zemědělských pozemcích,
- důsledná ochrana přírody a krajiny
- ochrana kvality vod a povodňových škod
- obnovení struktury a stability



pace

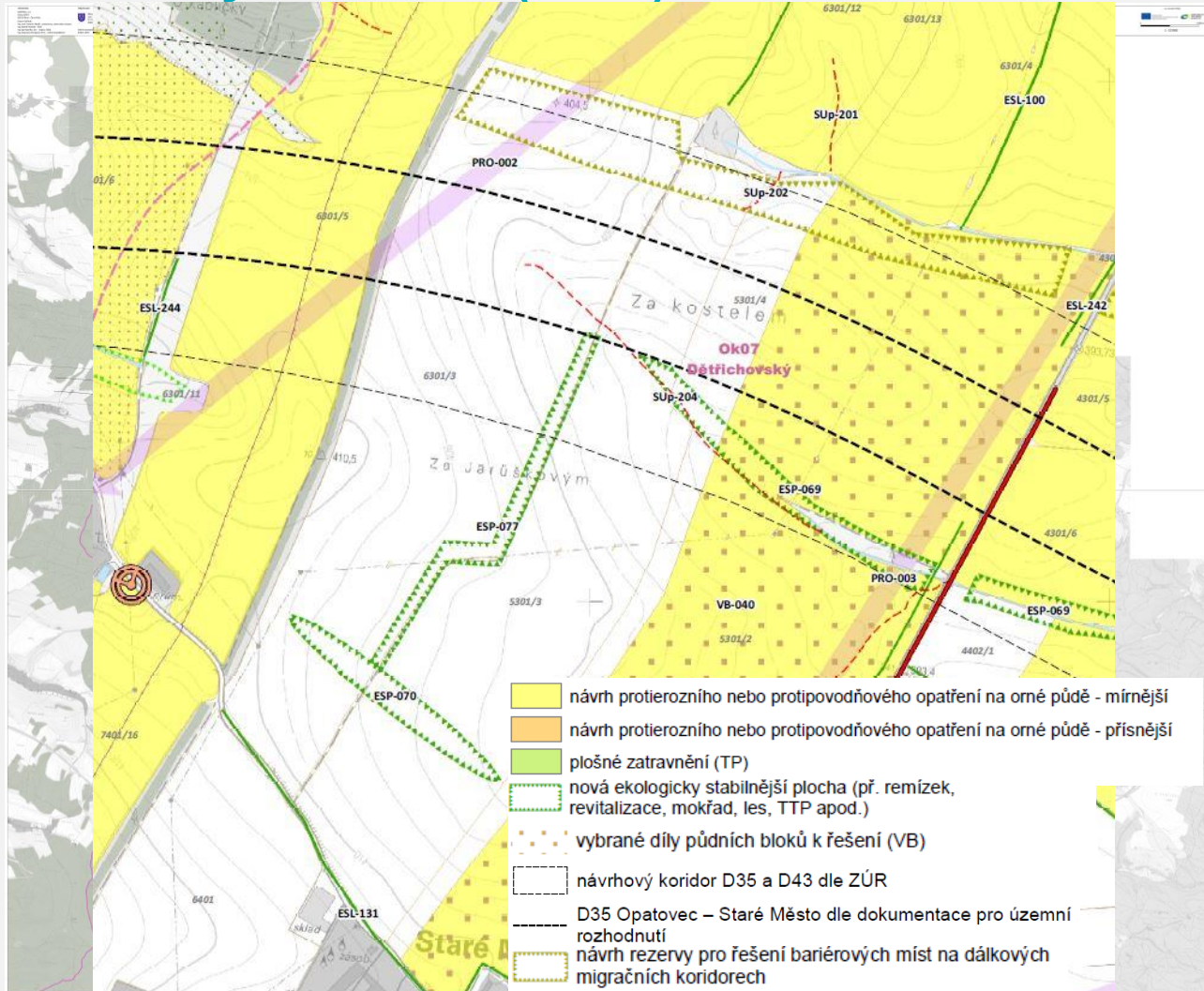
ekologické

Zahájené KPU	■	✓
Ukončené KPU	■	✓
KPU k zahájení	■	✓
Zahájené JPU	■	✓
Ukončené JPU	■	✓

Rozpracovanost pozemkových úprav v ČR

# POROVNÁNÍ PODROBNOSTI A PRAKTIČNOSTI

## Hlavní výkres ÚSK (2019)



## Plán společných zařízení G5 (2020)







# 02

KAPITOLA

## REALIZOVANÁ OPATŘENÍ

V RÁMCI POZEMKOVÝCH ÚPRAV

**Ing. Josef Havelka**

Státní pozemkový úřad, Oddělení řízení pozemkových úprav

## Revitalizační opatření na pravém břehu Holomně, k.ú. Drslavice

- Výměra vodohospodářských opatření 5,88 ha
- Poldr: Hráz dlouhá 432 m, maximální hloubka vody 3,75 m a objem vody při maximální hladině 64 400 m<sup>3</sup>, v rámci poldru byl vybudován mokřad
- Rybník: Hráz dlouhá 299 m, maximální hloubka vody 2,07 m a objem vody v rybníku při normální hladině 8 800 m<sup>3</sup>.
- Náhon: Délka 315 m, je určen k zásobování rybníka vodou. Součástí jsou mokřady a tůně.

**3. místo v soutěži Žít krajinou  
(15. ročník)**



Pobočka Uherské Hradiště

## Vodohospodářská opatření v k.ú. Vítonice u Bystřice pod Hostýnem

- V rámci realizace vodohospodářských opatření byla realizována retenční nádrž, most a výsadba.
- Retenční nádrž s výškou hráze 9 m a celkovým prostorem 215 100 m<sup>3</sup> je schopna transformovat stoletou povodeň, bezpečně převede i tisíciletou povodeň.
- Nový most M2 přes potok Moštěnku umožňuje zpřístupnění přilehlých pozemků zemědělské technice.
- Výsadba doplnila stávající dřeviny v prostoru pod hrází a na pravém i levém břehu podél maximální hladiny vody.

### 1. místo v soutěži Žít krajinou (15. ročník)



Pobočka Kroměříž

## Biocentrum Na Bělkách v k. ú. Výrava a Libníkovice

Realizací stavby malého vodního díla BC Na Bělkách došlo k zlepšení situace zachování chybějící vody v krajině, velmi silně zemědělsky využívané. Realizací celého biocentra bylo vytvořeno prostředí pro další společenstva vodních rostlin a následný rozvoj dalších živočichů v lesním biocentru. Došlo tak ke zvýšení ekologické stability celého území. Dosadbou lesního biocentra a jeho postupným zapěstováním získává postupně celé území zpět zeď do krajiny. Byl to významný přínos pro ekologickou stabilitu velmi zorněné a hospodářsky obhospodařované krajiny.

- Biocentrum 4,30 ha
- Tůň 1,85 ha
- Výsadba 2,45 ha

### 3. místo v soutěži Žít krajinou (15. ročník)



Pobočka Uherské Hradiště

## Soubor staveb v k. ú. Němčany

Jedná se o biokoridory, biocentrum, zatravněné údolnice, protierozní meze, polní cestu s příkopy, suchý poldr a vodní nádrž s bezpečnostním přepadem. Tyto prvky tvoří dohromady jedinečný komplex podporující zvýšení biodiverzity v krajině, tvorbu nových stanovišť a v budoucnu i migračních tras. Díky těmto prvkům v krajině se zlepší také protierozní ochrana půdy a nemalý význam má i zvýšení protipovodňové ochrany obce při prudkých a vydatných deštích, jejichž intenzita je stále častější. Doprovodnou, ale také významnou funkcí, je estetický význam a rekreační využití pro občany obce.

### 1. místo v soutěži Žít krajinou (13. ročník)



Pobočka Vyškov

## Větrolam VN2 v k.ú. Vrbovec

- Výměra 8 786 m<sup>2</sup>, délka 600 m, šířka 15 m na pozemcích KN p.č. 7820 a 7839.
- Výběr dřevin pro výsadbu byl proveden tak, aby co nejvíce odpovídal potenciální přirozené vegetaci v řešené lokalitě a s ohledem na požadovanou funkci jednotlivých typů dřevin v rámci pěstebního schématu.
- Dále byly zohledněny vlhkostní poměry v řešeném území. Znojensko patří mezi nejsušší oblasti České republiky.
- Při výsadbě rostlin byl použit ke kořenům rostlin hydrogel.

## 2. místo v soutěži Žít krajinou (14. ročník)



## Biocentrum BC4 v povodí Luha k. ú. Bělotín

Realizovaná společná zařízení představují komplex krajinářských a vodohospodářských opatření tvořících soustavu vodních nádrží a mokřadů zadržujících vodu v krajině.

Výsadby stromů a keřů příznivě působí proti vodní erozi a přispívají ke zvýšení diverzity a ekologické stability krajiny. Realizací polních cest došlo ke zpřístupnění zemědělsky obhospodařovaných polností.

### 3. místo v soutěži Žít krajinou (14. ročník)



# OPATŘENÍ SLOUŽÍCÍ KE ZPŘÍSTUPNĚNÍ POZEMKŮ

## Kolejové polní cesty



Pb Brno, Moravské Knínice, polní cesta C17



Pb Nymburk, Kouty u Poděbrad



Pb Nymburk, Konojedy, C22 (2020, 2021)

### Výhody

- Vhodné použití s ohledem na životní prostředí

### Nevýhody

- Není vždy použitelná vzhledem ke konfiguraci terénu



## Travnaté polní cesty



Pb Brno, Moravské Knínice, 2020



Pb Brno, Kuřimské Jestřabí, C13



Pb Třebíč, Čechočovice, C5 s propustkem  
v průběhu realizace



Pb Nymburk, Bobnice, C2 (v průběhu, 2013)

### Výhody

- Dotváření krajiny minimální zásah do životního prostředí

### Nevýhody

- Omezené použití

## Polní cesty s povrchem asfaltobeton atd.

- Navrhují a realizují se v místech, kde je to nezbytně nutné:
  1. Nevhodné podloží pro realizaci méně zpevněných cest.
  2. Vysoká dopravní zátěž (těžká zemědělská technika, intenzivní provoz).

Životnost související s náklady na opravy méně zatěžují rozpočty obcí.



Pb Brno, Rudka

# OPATŘENÍ KE ZPŘÍSTUPNĚNÍ POZEMKŮ

## Polní cesty dlážděné

- Alternativní povrch, výrazně dražší

## Cena veřejnosti v soutěži Žít krajinou (14. ročník)



Pobočka Břeclav, Polní cesty C166 a C169 "Nad sklepy" v k.ú. Mikulov na Moravě

# 03


## KAPITOLA


# DOTČENÉ ORÁNY A JEJICH STANOVISKA

**Ing. Josef Havelka**

Státní pozemkový úřad, Oddělení řízení pozemkových úprav

## CHKO Český ráj

 AGENTURA OCHRANY  
PŘÍRODY A KRAJINY  
ČESKÉ REPUBLIKY REGIONÁLNÍ PRACOVNÍSTĚ  
LIBERECKO

 ODDĚLENÍ  
SPRÁVA CHKO ČESKÝ RÁJ  
Antonína Dvořáka 294, 511 01 Turnov  
tel.: 481 321 900  
e-mail: ceskyraj@nature.cz  
IDDS: zqmjdyrq

NAŠE Č.J.: SR/0081/LI/2017-7135 V TURNOVĚ: 2.5.2018

**Věc: ZÁVAZNÉ STANOVISKO K PLÁNU SPOLEČNÝCH ZAŘÍZENÍ V RÁMCI ŘÍZENÍ O KOPŮ  
K.Ú. ROVEŇ U SOBOTKY**

Agentura ochrany přírody a krajiny České republiky (dále jen „Agentura“) jako orgán ochrany přírody příslušný podle ust. § 75 odst. 1 a § 78 odst. 1 zákona č. 114/1992 Sb. o ochraně přírody a krajiny, v platném znění (dále jen zákon) na základě žádosti Státního pozemkového úřadu, Krajský pozemkový

**závažné stanovisko.**

Agentura po seznámení se s předloženými podklady – Geodézie Východní Čechy spol. s r.o., J. Purkyně 1174, 500 02 Hradec Králové)

**souhlasí za této podmínky:**

- Provedení povrchu polní cesty HC 1-R bude štěrkové.


**Udvojnásobení.**


Státní pozemkový úřad, Krajský pozemkový úřad pro Královéhradecký kraj, Pobočka Jičín, požádal o vyjádření k plánu společných zařízení navrhovaných v rámci KoPÚ Roveň u Sobotky (zhotovitel – Geodézie Východní Čechy spol. s r.o., J. Purkyně 1174, 500 02 Hradec Králové). Pokud má cestní síť plánu společných zařízení dle Metodického návodu mze vytvořit mimo jiné i důležitý krajinný prvek s funkcí ekologickou, jeví se navrhovaný asfaltbetonový povrch této komunikace vzhledem k umístění v terénu a místním podmínkám z pohledu zájmů chráněných zákonem minimálně nadbytečný. Toto stanovisko je stanoviskem orgánu ochrany přírody a nenahrazuje stanoviska a souhlasy nutné podle jiných právních předpisů.

**Poučení:**

Podle ust. § 149 správního řádu není závazné stanovisko samostatným rozhodnutím a nelze se proti němu odvolat. Jeho obsah je závazným podkladem pro příslušný stavební úřad. Obsah závazného stanoviska lze napadnout odvoláním proti rozhodnutí příslušného stavebního úřadu.

www.nature.cz | IČ: 62933591 | petr.korinek@nature.cz | T: 481 363 924

 AGENTURA OCHRANY  
PŘÍRODY A KRAJINY  
ČESKÉ REPUBLIKY REGIONÁLNÍ PRACOVNÍSTĚ  
LIBERECKO

 SPRÁVA CHKO ČESKÝ RÁJ  
Antonína Dvořáka 294, 511 01 Turnov  
tel.: 951 424 713  
e-mail: liberecko@nature.cz, ceskyraj@nature.cz  
IDDS: zqmjdyrq

dle rozdělovníku

NAŠE Č.J.: SR/0991/LI/2022 - 4 V TURNOVĚ: 4.4.2022

**Věc: Závazné stanovisko ke stavbě „Polní cesta HC3a-R v k.ú. Roveň u Sobotky“ na ppč. 829, k. ú. Roveň u Sobotky**

Agentura ochrany přírody a krajiny ČR, regionální pracoviště Liberecko, oddělení Správa CHKO Český ráj (dále jen „Agentura“) jako orgán ochrany přírody příslušný podle § 78 odst. 1 zákona č. 114/1992 Sb., o ochraně přírody a krajiny, v platném znění (dále jen „zákon“), na základě písemné žádosti ze dne 3.2.2022 o udělení souhlasu k připravované stavbě polní cesty v k. ú. Roveň u Sobotky,

**ZÁVAZNÉ STANOVISKO.**

Agentura dle ust. §§ 44 odst. 1 a 12 odst. 2 zákona stavebníků: Česká Republika – Státní pozemkový úřad, Krajský pozemkový úřad pro Královéhradecký kraj, Pobočka Jičín, Havlíčkova 56, 506 01 Jičín, IČO: 01312774 (dále jen žadatel)

**neuděluje souhlas**

ke stavbě „Polní cesta HC3a-R v k.ú. Roveň u Sobotky“ na ppč. 829, k. ú. Roveň u Sobotky na území CHKO Český ráj (zpracovatel PD: GEOCART CZ a.s., Purkyňova 653/143, 612 00 Brno, IČ: 25567179, termín únor 2022).

vozovky a odkopu pro rozšíření nové konstrukce. Zemní pláň bude vyprofilována do sklonu 3 % a následně dojde k její sanaci hydraulickými pojivky v tl. 400 mm. Taktó upravená paraplaň bude zhutněna na 45 MPa. Na paraplaň budou položeny pokladní vrstvy ze štěrkorů z původní konstrukce ŠD Rc, doplněné o ŠD 0/63, tl. 200 mm a ŠD 0/32, tl. 150 mm. Následně bude nanesen infiltrační postřik z asfaltové emulze a položena vrstva podkladního asfaltobetonu ACP 16+ v tl. 70 mm, na kterou bude nanesen spojovací postřik z asfaltové emulze a na poté bude položena vrstva asfaltobetonu obrusného ACO 11 v tl. 40 mm. Celková tloušťka nové konstrukce bude 460 mm, šířka obrusné vrstvy asfaltobetonu 3,5 m. Na závěr budou zřízeny oboustranné krajnice šířky 0,5 m ze štěrkorů, tl. 110 mm. V km 0,055 – 0,555 a v km 0,560 – 0,685 bude vyhlouben jednostranný příkop k zamezení přítoku vody z okolních polí na korunu vozovky. Z tohoto důvodu bude nutné v km 0,055 – 0,555 kácení stávajícího dřevinného porostu. Jako kompenzační řešení byla navržena pravostranná doprovodná alej ovocných stromů krajových odrůd – švestka domácí, jablko domácí a třešňové ptačí. V km 0,558 kříží polní cesta vodní tok, kde je navržena rekonstrukce stávajícího trubního propustku. Dojde ke zvýšení kapacity ze současného průměru DN 600 na DN 1200, nátok i výtok bude opevněn rovinaninou z lomového kamene a budou zde umístěny čela ze zdřeva z lomového kamene. Dále budou na polní cestě v úseku v km 0,870 – 1,180 umístěny příčné svodnice, které svedou vodu z koruny vozovky do okolního lesního porostu, a některých do zasakovací jímky.

www.nature.cz | IČ: 62933591 | jiri.klapste@nature.cz | T: 951 424 712

V žádosti je uvedeno, že cesta H3a-R je využita také jako cyklistická stezka, nicméně daný účel může plnit i v méně technickém provedení.

Z hlediska vyhodnocení vlivu záměru na krajinný ráz vychází Agentura z odborného dokumentu „Preventivní hodnocení krajinného rázu CHKO Český ráj, aktualizace 2021“ (Ing. arch. Simona Vondráčková a kol. 2021). Tento dokument člení území CHKO Český ráj dle hodnoty krajinného rázu a stanovuje priority a zásady jeho ochrany. Lokalita je zařazena do oblasti krajinného rázu ObKR 3u Údolí Žehrovky, kde je jednou z priorit „neměnit základní krajinnou matici oblasti, zachovat zemědělský charakter plošin včetně počátků zařizovaných údolí, chránit harmonický ráz lesozemědělské a zemědělské krajiny bez hmotové či měřítkové se vymykajících objektů s přírodě blízkým krajinným rámcem.“

Současně při probíhající změně klimatu, a s ní spojenými rostoucími průměrnými teplotami, resp. délkou slunečního svitu, není účelné budovat nové zpevněné povrchy v trmavém barevném odstínu (tmavé povrchy negativně ovlivňují místní mikroklima, jsou uživatelsky-zejména pro cyklopravu-značně diskomfortní a zpevněné cesty brání vsaku dešťových srážek v místě).

Uvedené zásady předpokládají údržbu cestní sítě a její zachování, ale v souladu se stávajícím charakterem historických účelových cest.

Agentura po posouzení všech skutečností dále dospěla k závěru, že záměr rekonstrukce předmětné stávajícího povrchem představuje v lokalitě nový technicistní prvek, který snižuje hodnotu krajinného rázu místa a harmonického měřítka a vztahů v dané věci nesouhlas.

## POUČENÍ

Státní orgán ochrany přírody vydaným ve správním řízení a nelze se proti němu odvolat.

## CHKO Český ráj

Od: [REDAKCE]  
Odesláno: 27. dubna 2022 7:45  
Komu: [REDAKCE]  
Předmět: Roveň  
Přílohy: [REDAKCE]

Vážený pane vedoucí,

V příloze zasílám v stanovisko z roku 2018 k Plánu společných zařízení KoPÚ Roveň (z dubna tohoto roku k již zpracované prováděcí 139/2002 fakticky nahrazuje územní rozhodnutí ), ve kterém jste neměli výhrady k navrženému povrchu cest s výjimkou polní cesty HC 1-R. Vaše překvapivá změna stanoviska by vyžadovala změnu a nové projednání PSZ... Z vlastní zkušenosti a z jednání se starostou Mladějova je zřejmé, že je zde značný provoz - zejména těžké lesní techniky. Navíc je cesta významnou turistickou spojnici ze Sobotky na Trosky atd...

Dochází na ní k výrazné erozi, kterou obec téměř každoročně řeší nekonečnými opravami. Tedy od počátku a nyní i v prováděcím projektu navržený povrch zde má skutečně své opodstatnění. Prosíme o přehodnocení Vašeho stanoviska.

Děkuji.

S pozdravem

S pozdravem  
[REDAKCE]

## Vyjádření vedoucího pobočky SPÚ

- V prvním stanovisku k PSZ v roce 2018 Správa CHKO Český Ráj neměla námitky proti finálnímu povrchu cesty z asfaltobetonu, ve stanovisku z dubna tohoto roku k již zpracované prováděcí dokumentaci byl uveden nesouhlas s tímto povrchem. Ten se nepodařilo změnit ani argumenty pro asfaltobetonový povrch uvedenými v naší následné korespondenci a ani při osobním jednání s vedoucím CHKO na místě samém, kdy trval na názorech uvedených v odůvodnění druhého stanoviska. Výsledkem bylo vynucené přepracování projektu na základě Dodatku č. 3 k SOD, tedy **vícepráce** s navýšením ceny za PD a prodloužením termínu.

## Městský úřad Náměšť nad Oslavou – Odbor výstavby a územního rozvoje



**Městský úřad Náměšť nad Oslavou** **VOU**  
Odbor výstavby a územního rozvoje  
Masarykovo náměstí 104, 675 71 Náměšť nad Oslavou

**§ 9 zákona č. 139/2002 Sb., o pozemkových úpravách a pozemkových úřadech a o změně zákona č. 229/1991 Sb., o úpravě vlastnických vztahů k půdě a jinému zemědělskému majetku, ve znění pozdějších předpisů**

**ZÁVAZNÉ STANOVISKO**  
orgánu územního plánování

Městský úřad Náměšť nad Oslavou, odbor výstavby a územního rozvoje, oddělení úřadu územního plánování, jako orgán územního plánování (dále jen „OUP“) příslušný podle § 6 odst. 1 písm. e) zákona č. 183/2006 Sb., o územním plánování a stavebním řádu (stavební zákon), ve znění pozdějších předpisů, dále jen („stavební zákon“), přezkoumal

(15) Plán společných zařízení musí být v souladu s územně plánovací dokumentací. Není-li návrh plánu společných zařízení ze závažných důvodů v souladu s územně plánovací dokumentací, je návrhem na její aktualizaci nebo změnu. V ostatních případech musí být plán společných zařízení dohodnut s úřadem územního plánování.

(stavební Záměr je popsán takto:

ve smyslu § 2 odst. 3 stavebního zákona. OUP upozorňuje, že v souhrnné technické zprávě jsou pro plochy lesní uvedeny podmínky využití zcela odlišné od Územního plánu Třesov. Byly pravděpodobně převzaty z jiného územního plánu, což OUP považuje za zaváděcí a neakceptovatelné. Záměr NENÍ v souladu s ÚP.

**Územní plán obce Třesov nabyl účinnosti 4. 7. 2012**

dokumentacemi obcí Třesov a Hartvíkovice.

**PSZ byl vytvořen v březnu 2017**

**Záměr NENÍ v souladu s cíli a úkoly územního plánování.**

stanoviska dne 20. 9. 2021. Podklady pro vydání závazného stanoviska byly:

- Projektová dokumentace pro ohlášení stavby nebo pro vydání stavebního povolení (10/2021)
  - zpracovatel: Agropojekce Litomyšl, spol. s r.o., Rokycanova 114/IV, 566 01 Vysoké Mýto,
  - zodpovědný projektant: Ing. Jaroslav Jakoubek (ČKAIT 0700096), Tomáš Hrdonka (ČKAIT 0701282),
  - stavebník: Státní pozemkový úřad Kraje Vysočina – pobočka Třebíč, Bráfova 2/1, 674 01 Třebíč;
- Úplné znění Politiky územního rozvoje České republiky po vydání Aktualizací č. 1 - 5 závazná od 1. 9. 2021 (dále jen „PÚR“);
- Úplné znění Zásad územního rozvoje Kraje Vysočina po vydání Aktualizací č. 1 - 6 a 8 a po rozsudku soudu, které nabýly účinnosti dne 13. 4. 2021 (dále jen „ZÚR“);
- Územní plán Třesov, který nabyl účinnosti dne 4. 7. 2012

# NEDODRŽOVÁNÍ ZÁKONNÝCH LHŮT PRO VYJÁDŘENÍ

**Výzva podle § 9 odst. 10 k PSZ**

**Pobočky uvádí, že k později uplatněným stanoviskům se nepřihlíží.**

**Stanoviska chodí po lhůtě a to někdy i negativní nebo jsou neurčitá či nejednoznačná.**



DĚKUJI ZA POZORNOST !

Státní pozemkový úřad  
[www.spucr.cz](http://www.spucr.cz)

