Příloha č. 5o
Vyhodnocení připomínek obcí a veřejnosti

k materiálu

- **Návrh Změny č. 2 Územního rozvojového plánu**
- **Vyhodnocení vlivů návrhu Změny č. 2 Územního rozvojového plánu na udržitelný rozvoj území**
- **návrhy jednotlivých územních opatření k akceleračním oblastem vymezeným v návrhu Změny č. 2 Územního rozvojového plánu**

Seznam použitých zkratek ve Vypořádání:

Akcelerační oblast pro FVE – Akcelerační oblast pro rozvoj výroby energie z energie slunečního záření
Akcelerační oblast pro VTE – Akcelerační oblast pro rozvoj výroby energie z větrné energie
AO – Akcelerační oblast
AOS – viz Akcelerační oblast pro FVE
AOV – viz Akcelerační oblast pro VTE
AZÚR – Aktualizace zásad územního rozvoje
Biologické posouzení – Posouzení návrhu akcelerační oblasti ve vztahu k výskytu volně žijících živočichů, planě rostoucích rostlin a přírodních stanovišť v akcelerační oblasti podle § 11 odst. 3 ZOZE, nebo je nahrazující posouzení podle § 11 odst. 4 ZOZE
BPA – Bisfenol A
ČESON – Česká společnost pro ochranu netopýrů
ČR – Česká republika
ČSO – Česká společnost ornitologická
DMK – Dálkový migrační koridor
EIA – Posuzování vlivů záměru na životní prostředí (Environmental Impact Assessment); v přeneseném slova smyslu též výsledek tohoto posuzování, tedy Vyhodnocení vlivů záměru na životní prostředí
EU – Evropská unie
EVL – Evropsky významná lokalita soustavy Natura 2000
FVE – Fotovoltaická elektrárna
HIA – význam č. 1: Hodnocení vlivů na veřejné zdraví (Health Impact Assessment); význam č. 2: Posouzení vlivů na kulturní dědictví (Heritage Impact Assessment)
CHOPAV – Chráněná oblast přirozené akumulace vod
JČK – Jihočeský kraj
JMK – Jihomoravský kraj
MMR – Ministerstvo pro místní rozvoj
MPO – Ministerstvo průmyslu a obchodu
MSK – Moravskoslezský kraj
MŽP – Ministerstvo životního prostředí
NDOP – Nálezová databáze ochrany přírody
NGÚP – Národní geoportál územního plánování
NPK – Národní kulturní památka
NRBK – Nadregionální biokoridor ÚSES
NSZ = SZ – Zákon č. 283/2021 Sb., stavební zákon
OLK – Olomoucký kraj
OZE – Obnovitelné zdroje energie
PFAS – Perfluoralkylové a polyfluoralkylové látky
PO – Ptačí oblast soustavy Natura 2000
PUPFL – Pozemky určené pro plnění funkcí lesa
PÚR ČR – Politika územního rozvoje České republiky
RED III – viz Směrnice RED III
SEA – Posuzování vlivů koncepcí na životní prostředí (Strategic Environmental Assessment); v přeneseném slova smyslu též výsledek tohoto posuzování, tedy Vyhodnocení vlivů koncepce na životní prostředí
SF6 – Fluorid sírový
SFEU – Smlouva o fungování Evropské unie
Směrnice RED III – Směrnice Evropského parlamentu a Rady (EU) 2018/2001 ze dne 11. prosince 2018, o podpoře využívání energie z obnovitelných zdrojů, ve znění směrnice Evropského parlamentu a Rady (EU) 2023/2413 ze dne 18. října 2023
ÚAP – Územně analytické podklady
ÚO – Územní opatření
ÚPD – Územně plánovací dokumentace
ÚRP – Územní rozvojový plán
ÚSES – Územní systém ekologické stability
ÚSKP – Ústřední seznam kulturních památek
UNESCO – Organizace OSN (Organizace spojených národů) pro vzdělání, vědu a kulturu
ÚÚR – Ústav územního rozvoje
VPO – Veřejně prospěšná opatření
VPS – Veřejně prospěšná stavba
VRT – Vysokorychlostní trať
VTE – Větrná elektrárna
VTL – Vysokotlaký (plynovod)
VVN – Velmi vysoké napětí
VVURÚ – Vyhodnocení vlivů na udržitelný rozvoj území
Z1a – Změna č. 1a ÚRP
Z1b – Změna č. 1b ÚRP
ZCHD – Zvláště chráněný druh
ZIP balíček – Datový balíček obsahující data dle § 59 odst. 3 zák. 283/2021 Sb., stavební zákon
ZOPK – Zákon č. 114/1992 Sb., o ochraně přírody a krajiny
ZOZE – Zákon č. 249/2025 Sb., o urychlení využívání některých obnovitelných zdrojů energie a o změně souvisejících zákonů (zákon o urychlení využívání obnovitelných zdrojů energie)
ZPF – Zemědělský půdní fond
ZÚR – Zásady územního rozvoje
Záměr OZE – viz Záměr pro využití OZE
Záměr pro využití OZE - Záměr pro využití obnovitelného zdroje energie ve smyslu § 2 písm. a) ZOZE
ZVN – Zvláště vysoké napětí
Z2 ÚRP – Změna č. 2 ÚRP

ZÁZNAM O ÚČINNOSTI	
Správní orgán, který změnu ÚRP vydal: Vláda České republiky Číslo změny: 2 Datum nabytí účinnosti: 25. 8. 2026	Pořizovatel: Ministerstvo pro místní rozvoj ČR Oprávněná úřední osoba: Ing. Vladimír Voldřich, Funkce: ředitel odboru územního plánování Podpis: Ing. Vladimír Voldřich Digitálně podepsal Ing. Vladimír Voldřich Datum: 2026.10.04 16:52:13 +02'00'

Seznam připomínek:

Poř. č.	Připomínkové místo	Číslo jednací	Článek	AO	Připomínka	Vyhodnocení
2632.	Roman Poles	MMR-38100-2026-81	99czzx	AOV103	**VĚC: Připomínky k návrhu Změny č. 2 Územního rozvojového plánu ČR - vymezeni akcelerační oblasti AOV103 Jestřebí, Olomoucký kraj** Na základě zveřejněné veřejné vyhlášky č j MMR-25750/2026-81 ze dne 14.4.2026 tímto uplatňuji podle § 97 odst.1 zákona Č.283/2021 Sb., stavební zákon, v platném znění, připomínky k návrhu Změny Č.2 Územního rozvojového plánu ČR, týkající se vymezeni akcelerační oblasti AOV103 Jestřebí. **I. Žádost o vyloučeni oblasti** Na základě níže uvedených důvodů nesouhlasím s tímto návrhem Změny Č.2 Územního rozvojového plánu ČR a požaduji vyloučeni akcelerační oblasti AOV103 Jestřebí z návrhu Změny č. 2 Územního rozvojového plánu ČR. Mám za to, že vymezeni této oblasti je v přímém rozporu se zájmy ochrany přírody, krajiny, zemědělského půdního fondu a ochrany zdraví a práv obyvatel dotčených obci Jestřebí a Pobuči. **II. Odůvodnění připomínek I** **1. Nedostatky návrhu a procesní pochybeni** Návrh vykazuje zásadní procesní a věcné vady, postrádá konkrétní podklady a podrobnou analýzu lokality. Vychází pouze z expertnich odhadů (počet věži, instalovaný výkon), nikoliv z podrobné analýzy území. Nebyly posouzeny jiné možno ti umístěni akceleračních oblasti, zejména využiti brownfieldů či jiné znehodnocené půdy, což je v ro póru se zásadami udržitelného rozvoje území. Návrh rezignuje na předběžnou opatrnost a odsouvá řešeni zásadních střetů v území až do fáze povolováni jednotlivých záměrů, čímž popírá smysl strategického plánováni. **2. Ochrana přírody a krajiny** Analýza nárůstu viditelnosti v dokumentu sea (Strategie Environmental Assessment) u oblasti AOV103 uvažuje s výškou stožárů 120, '170 m a 200 m. Mapa prokazuje drastický nárůst viditelnosti technických staveb v bezprostřední blízkosti sídel. Analýza potvrzuje, že stožáry o výšce 200 m (celková výška s listy cca 250 m) budou dominantou viditelnou z celého území dotčených obci. V Opatřeni obecné povahy se návrh nevypořádal s tím, jak bude chráněn krajinný ráz a pohoda bydlení. Navržená oblast nerespektuje vizuální integritu sídel a fakticky mění charakter venkovského osidleni na průmyslovou zónu bez adekvátní kompenzace či ochranných opatřeni. Lokalita AOV103 představuje cenný krajinný celek, jehož industrializace je nedřipustná. Opatřeni obecné pqvahy pro AOV103 připouští výjimky pro nnezbytná kříženi" dopravní a technické infrastruktury s biokoridory, což při rozsahu infrastruktury VTE povede k faktické fragmentaci regionálních a lokálních biokorid?rů. Stanovená minimální šířka koridoru 500 m pro velké savce je pro druhy jako například vlk v člen těm terénu jestřebí a Pobuči zcela nedostatečná a nezajišt'uje funkčnost migrační trasy. V Opatřeni obecné povahy pro AOV103 je uvedeno, že ochrana netopýrů bude řešena zajištěním akustického monitor ngu netopýrů provozovatelem větrné elektrárny podle metodického doporučeni společnosti ČESON, která je v textu označena jako ,,v připravě". Stanoveni podmínek ochrany netopýrů odkazem na neex stujici/rozpracovaný dokument činí Opatřeni obecné povahy v této části nepřezkoumatelným |Správni akt nemůže ukládat povinnosti na základě dokumentu, který není součásti a jehož obsah je v době schvalováni ÚRP neznámý. To zakládá nezákonnost celého vymezeni AOV103 pro porušeni principu právní jistoty. Jelikož Opatřeni obecné povahy přiznává nutnost následného monitoringu mortality ptáků (bod 3.2 c, d), potvrzuje tím existenci rizika, kterému by mělo být předcházeno nevymezením oblasti v takto cenném území. Vymezení AOV103 jel v přímém rozporu s požadavkem čl.15c směrnice RED III, neboť" oblast zahrnuje migrační koridory velkých savců, což automaticky vylučuje klasifikaci území jako 'nízkorizikového'. Návrh AOV103 se nevypořáda| s tím, jak může být oblast s přiznanou fragmentaci biokoridorů považována za environmentálně vhodnou. **3. Voda a klimatické funkce krajiny** Podkladová analýza SEA trpí zásadní věcnou vadou, když úvaZuje hloubku založeni 2-4 m. Statické požadavky na VTE o výšce 250 m v daných geologických podmínkách vyžaduji hlubinné pilotáže. Tím,	**Akceptováno.** Akcelerační oblast AOV103 – Jestřebí byla vypuštěna.

Poř. č.	Připomínkové místo	Číslo jednací	Článek	AO	Připomínka	Vyhodnocení
					že SEA pracovala s chybným technickým zadáním, zcela opominula vyhodnoceni vlivu na hlubší horizonty podzemnicŇ vod, které jsou v lokalitě dle VÚMOP silně zranitelné. požaduji revizi SEA na základě reálných technických parametrů staveb. Rozsáhlé betonové základy a obslužné komunikace naruší vsakováni vody, změní odtokové poměry a zhorši schopnost krajiny zadržovat vodu, což je v době klimatické změny nepřípustné. Opatřeni obecné povahy pro AOV103 stanovuje odstup od vodních toků pouze 8 metrů, což považuji za hrubě nedostatečné pro eliminaci rizika kontaminace. Tato vzdálenost je v podhorském terénu naprosto nedostatečná pro ochranu pramenišť a koryt před kontaminaci a změnou odtokových poměrů při masivních zemních pracích (základy pro VTE, zařízení pro skladováni elektřiny, komunikace), proto je nezbytné zvýšit tento ochranný odstup od vodních toků na minimálně 100 m, aby byla zajištěna elementární ochrana vodních zdrojů. Pouhé konstatováni, že nesmí být narušena funkce, je v rozporu s realitou výstavby, kdy dochází k plošnému zhutněni půdy a přerušeni drenážních systémů, což Opatřeni obecné povahy nijak technicky neřeší. V lokalitě AOV103 se nachází řada individuálních zdrojů pitné vody (studny v obci Jestřebí a Pobuči), které čerpají vodu z mělkých i středně hlubokých horizontů. Hlubinné pilotáže a masivní betonáž (cca 400 m' nepropustné plochy na jednu VTE) prokazatelně protnou hydrogeologické vrstvy a mohou způsobit nevratnou kontaminaci nebo ztrátu vody v těchto studnách. SEA tento scénář vůbec neposuzovala, čímž je dokumentace neúplná. Obnovitelné zdroje energie jsou je veřejném zájmu, ale nemohou být nadřazeny veřejnému zájmu na zachováni zdrojů pitné vody pro cbyvatelstvo. V lokalitě AOV103 dochází k přímému střetu těchto zájmu. Zatímco energetický cil lze napl 7it v jiných lokalitách ČR s vhodnějším podložím, zdroje pitné vody v Jestřebí a Pobuči jsou vázány nÉ konkrétní území a jsou nenahraditelné. Ohroženi základních životních potřeb obyvatel je v rozporu Se zásadou proporcionality.Požaduji vyloučeni ploch, které jsou v hydrogeologickém dosahu mistnijh studni a pramenišť. Návrh dále zcela opomíjí vliv rotfce listů a změny proudění vzduchu na lokální mikroklima a vysušováni okolních pozemků. **4. Ochrana zemědělského pUdrlho fondu (ZPF)** Mapa oblasti potvrzuje, že AOV" 03 je vymezena na plochách intenzivně využívané zemědělské půdy. Lokalita zasahuje i do půd I. a II. třídy ochrany. OOP v bodě 3.1 písm. f) řeší pouze ,,přistup k pozemkům", nikoliv prioritní , ochranu půdy jako neobnovitelného zdroje. Navržená ochrana protierozních opatřeni je deklarativni a nezohledňuje zvýšený odtok z manipulačních ploch a komunikaci VTE. Dojde k nevratnému zhutněni půdy těžkou technikou, zvýšeni erozního rizika a fragmentaci zemědělských pozemků, což znemožni efektivní hospodařeni. 5**. Dopady na obyvatele a kvalitu života** Návrh nerespektuje požadavky nového stavebního zákona na kvalitu prostředí a pohodu bydlení. Dlouhodobé vystaveni hluku (včetně infrazvuku) představuje riziko pro zdraví obyvatel. Opatřeni obecné povahy odsouvá řešeni hluku až do ,,navazujících řízeni". požaduji posouzeni kumulativního hluku již ve fázi vymezeni akcelerační oblasÍ, nebot" po schváleni Ú RP bude obrana nás obyvatel značně ztížena, ne-li zcela nemožná. Hranice AOV103 je od nejbližšího obydli vzdálena pouhých 400 metrů. Návrh AOV103 při svém pracováni prokazatelně nepřihlédl k aktuální nové zástavbě, čímž bude docházet k přímému ohroženi zdraví občanů nadlimitním hlukem. Při kumulaci až 8 větrných elektráren o výšce 250 m je odstup 400-500 m od obydli zcela nedostatečný pro dodrženi hygienických limitů hluku v nočních hodinách. Návrh je v rozporu s cílem územního plánováni chránit pohodu bydlení. V Opatření obecné povahy pro AOV103 se v bodě 3.1 l) uvádí, že podmínkou pro povoleni záměrů OZE je zpracováni studie působeni s:roboskopického efektu na obytnou zástavbu s vymezením VTE, u nichž je nutné dobu provozu omezit tak, aby shadow flicker efekt nepřekročil dobu trvání 30 hodin/rok. Vzhledem k umístěni navržené AOV bude v celém roce, kromě letních měsíců, působit tento efekt na obytnou zástavbu obce Jestřebí, což zásadně sníží kvalitu života v obytných zónách Jestřebí. Návrh dále zcela ignoruje zásah do vlastnických práv obyvatel, kdy dojde k prokazatelnému Znehodnocení nemovitosti.	

Poř. č.	Připomínkové místo	Číslo jednací	Článek	AO	Připomínka	Vyhodnocení
					6. Technická a bezpečnostní rizika V Opatřeni obecné povahy zcela chybí stanoveni pevných odstupových vzdálenosti od obytné zástavby v poměru k uvažované výšce 250 m a nijak neřeší specifika zásahu u staveb vysokých 250 m v lesnatém terénu, Chybí analýza rizik šíření požáru z gondoly VTE do okolní krajiny. Není stanovena bezpečná vzdálenost od turistických tras a komunikaci pro případ námrazy, což ohrožuje bezpečnost osob v oblasti. Provoz 8 věži VTE a rozsáhlého úložiště elektřiny s sebou nese riziko úniku provozních kapalin (tisíce litrů olejů a chladicích směsi). V případě požáru úložiště nebo havárie VTE hrozí v daném sklonitém terénu okamžitá kontaminace spodních vod, na kterých je obec Jestřebí a Pobuči životně závislá. Absenci analýzy rizik úniku kapalin do specifických hydrogeologických struktur v lokalitě považuji za zásadní vadu návrhu. Nevymezeni bezpečných zón v Opatřeních obecné povahy AOV103 porušuje povinnost chránit život a zdraví osob. **7. Kumulace vlivů** Opatřeni obecné pouahy pro AOV103 v bodě 3.1 písm. k) zmiňuje kumulativní působeni pouze u hluku. Návrh však zcela postrádá komplexní vyhodnoceni kumulativních a synergických vlivů na krajinný ráz a ekosystémy, což je v rozporu s EIA a evropskou směrnici o posuzováni vlivů na životní prostředí. Požaduji doloženi akustické studie, která zohledni kumulativní vliv (VTE + bateriová úložiště " stávající zdroje hluku) Opatřeni obecné povahy v bodě 3.1 k) sice kumulaci zmiňuje, ale bez vymezeni limitů pro celou oblast je toto ustanoveni nevymahatelné. Bez stanoveni maximálního hlukového stropu pro celou AOV (tzv. hlukový management území) nelze garantovat ochranu zdraví obyvatel Jestřebí a Pobuči. Absence kumulativního vlivu v Opatřeni obecné povahy je vadou řízeni, která má za následek nezákonnost celého aktu. Sčítáni akustického tlaku a vizuální zátěže u obce Jestřebí a Pobuči nebylo v návrhu nijak kvantifikováno. **8. Infrastruktura pro skladování elektřiny** Návrh Opatřeni obecné povahy v bodě 3.1 b) předpokládá výstavbu areálů určených pro skladování elektřiny. Pro provoz 8 VTE o výšce 250 m je plánovaná výstavba rozsáhlých bateriových úložišť", která představuji další plošný zábor kvalitní půdy o rozloze až 7 000 m' pro celou AOV103, zvýšeni hlukové zátěže (neustálý hluk chlazeni) a představuje neúměrné riziko pro silně zranitelné podzemní vody v případě havárie či požáru. Tato infrastruktura dále prohlubuje nepřípustnou industrializaci krajinného rázu Na rozdíl od nárazového svistu lopatek VTE, úložiště produkuje monotónní, neustálý hučivý zvuk. V tichém venkovském prostředí se tento zvuk šiří na velké vzdálenosti a zvyšuje celkovou hlukovou hladinu lokality. I **9. Rozpor s právem EU a Listinou základních práv a svobod** Akcelerační oblasti mají být dle směrnice RED III vymezovány v územích s nízkým environmentálním rizikem". Vzhledem k výskytu chráněných druhů a biokoridorů (přiznaných v Opatřeni obecné povahy AOV103 v bodě 3 1 písm. q) lokalita AOV103 tuto podmínku nesplňuje. V návrhu AOV103 Jestřebí není prokázáno, že veřejného zájmu na dosaženi cilů RED III nelze dosáhnout v jiných lokalitách (např. v průmyslových zónách nebo lokalitách s nižším environmentálním rizikem), které by nevyžadovaly tak drastický zásah do jiných veřejných zájmů (biodiverzita, ochrana půdy). Pokud existuji alternativy, je nucené prosazováni AOV103 zneužitím institutu veřejného zájmu. Je ve veřejném zájmu, aby prostředky a úsilí byly vynakládány účelně. Prosazování AOV v lokalitě s prokazatelně vysokým hydrogeologickým rizikem a silným odporem místní samosprávy povede k dlouholetým soudním sporům a zablokováni výstavby. Takový postup je v rozporu s veřejným zájmem na rychlou transformaci energetiky, neboť" efektivnější je využit lokality s vyšší mírou společenské a odborné akceptace. **III. Závěr** Vzhledem k výše uvedeným skutečnostem je návrh vymezeni akcelerační oblasti AOV103 Jestřebí věcně nesprávný, nezákonný a společensky nepřijatelný. **Požaduji jeho úplné vypuštěni z návrhu Změny č. 2 ÚRP.** Jako občan a člen místní komunity jsem již svůj nesouhlas s výstavbou větrných elektráren (VTE) vyjádřil v rámci petice v roce 2024. Na základě této petice přijalo Zastupitelstvo obce Jestřebí dne 10.9.2024	

Poř. č.	Připomínkové místo	Číslo jednací	Článek	AO	Připomínka	Vyhodnocení
					usneseni Č.08/13/2024, ve kterém se jasně vyslovuje proti výstavbě vte na katastrech jestřebí, Jestřebíčko a Pobuči. Navržené vymezeni akcelerační oblasti je v přímém rozporu s principem samosprávy. Autor návrhu nerespektuje deklarovaný postoj obce a jejich obyvatel, čímž dochází k narušení důvěry v proces územního plánováni a k nucenému prosazováni záměru, který nemá místní akceptaci. Nucené vymezeni AOV proti výslovnému a odůvodněnému nesouhlasu obce (vyjádřenému usnesením zastupitelstva a petici) bez dostatečného prokázáni, že neexistuji jiné (vhodnější) lokality v rámci ČR, je nepřiměřeným zásahem do práva na samosprávu dle Ústavy ČR. požaduji doloženi variantního posouzeni, které prokáže, že dle RED III nelze dosáhnout v lokalitách s nižším odporem místních komunit a nižšími environmentálními dopady." Vzhledem k výše uvedeným věcným a procesním vadám (zejména nepřezkoumatelnost, rozpor se směrnici RED III a chybné technické parametry v SEA) je návrh v rozporu s § 174 odst. 1 správního řádu. Trvám na tom, aby se správní orgán s každým bodem vypořádal jednotlivě a odůvodnil, proč upřednostňuje energetický záměr nad prokazatelnými hydrogeologickými a environmentálními riziky. 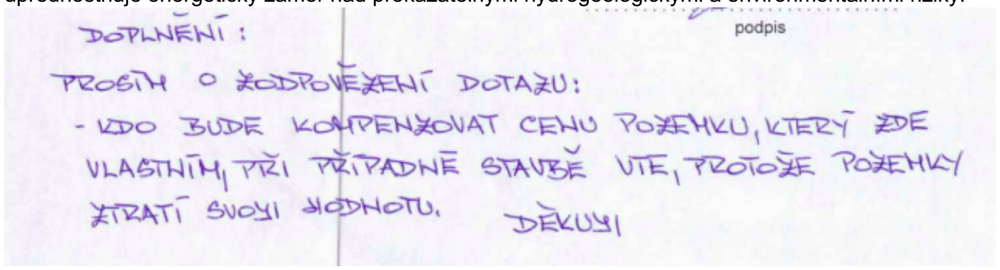	
2633.	Jitka Slezáková	MMR-38104-2026-81	99czzx	AOV103	**VĚC: Připomínky k návrhu Změny č. 2 Územního rozvojového plánu ČR - vymezení akcelerační oblasti AOV103 Jestřebí, Olomoucký kraj** Na základě zveřejněné veřejné vyhlášky č.j. MMR-25750/2026-81 ze dne 14.4.2026 tímto uplatňuji podle § 97 odst.1 zákona Č.283/2021 Sb., stavební zákon, v platném znění, připomínky k návrhu Změny Č.2 Územního rozvojového plánu ČR, týkající se vymezeni akcelerační oblasti AOV103 Jestřebí. **I. Žádost o vyloučeni oblasti** Na základě níže uvedených důvadů nesouhlasím s tímto návrhem Změny Č.2 Územního rozvojového plánu ČR a požaduji vyloučeni akcelerační oblasti AOV103 Jestřebí z návrhu Změny č. 2 Územního rozvojového plánu ČR. Mám za to, že vymezeni této oblasti je v přímém rozporu se zájmy ochrany přírody, krajiny, zemědělského půdniho fondu a ochrany zdraví a práv obyvatel dotčených obcí Jestřebí a Pobuči. **II. Odůvodnění připomínek** **1. Nedostatky návrhu a procesní pochybeni** Návrh vykazuje zásadní procesní a věcné vady, postrádá konkrétní podklady a podrobnou analýzu lokality. Vychází pouze z expertních odhadů (počet věží, instalovaný výkon), nikoliv z podrobné analýzy území. Nebyly posouzeny jiné možnosti umístěni akceleračních oblasti, zejména využiti brownfieldů či jiné znehodnocené půdy, což je v rozporu se zásadami udržitelného rozvoje území. Návrh rezignuje na předběžnou opatrnost a odsouvá řešeni zásadních střetů v území až do fáze povolováni jednotlivých záměrů, čĺmž popírá smysl strategického plánováni. **2. Ochrana přírody a krajiny** Analýza nárůstu viditelnosti v dokumentu SEA (Strategie Environmental Assessment) u oblasti AOV103 uvažuje s výškou stožárů 120, 17C' m a 200 m. Mapa prokazuje drastický nárůst viditelnosti technických staveb v bezprostřední blízkosti sídel. Analýza potvrzuje, že stožáry o výšce 200 m (celková výška s listy cca 250 m) budou dominantou viditelnou z celého území dotčených obci. V Opatřeni obecné povahy se návrh nevypořádal s tím, jak bude chráněn krajinný ráz a pohoda bydlení. Navržená oblast nerespektuje	**Akceptováno.** Akcelerační oblast AOV103 – Jestřebí byla vypuštěna.

Poř. č.	Připomínkové místo	Číslo jednací	Článek	AO	Připomínka	Vyhodnocení
					vizuální integritu sídel a fakticky mění charakter venkovského osídleni na průmyslovou zónu bez adekvátní kompenzace či ochranných opatřeni. Lokalita AOV103 představuje cenný krajinný celek, jehož industrializace je nepřípustná. Opatřeni obecné povahy pro AOV103 připouští výjimky pro ,,nezbytná křížení" dopravní a technické infrastruktury s biokoridory, což při rozsahu infrastruktury VTE povede k faktické fragmentaci regionálních a lokálních biokoridorů. Stanovená minimální šířka koridoru 500 m pro velké savce je pro druhy jako například vlk v členitém terénu jestřebí a Pobuči zcela nedostatečná a nezajišťuje funkčnost migrační trasy. V Opatřeni obecné povahy pro AOV103 je uvedeno, že ochrana netopýrů bude řešena zajištěním akustického monitoringu netopýrů provozovatelem větrné elektrárny podle metodického doporučeni společnosti ČESON, která je v textu označena jako ,,v připravě". Stanoveni podmínek ochrany netopýrů odkazem na neexistujici/rozpracovaný dokument činí Opatřeni obecné povahy v této části nepřezkoumatelným. Správní akt nemůže ukládat povinnosti na základě dokumentu, který není součásti a jehož obsah je v době schvalováni ÚRP neznámý. To zakládá nezákonnost celého vymezeni AOV103 pro porušeni principu právní jistoty. jelikož Opatřeni obecné povahy přiznává nutnost následného monitoringu mortality ptáků (bod 3.2 c, d), potvrzuje tím existenci rizika, kterému by mělo být předcházeno nevymezením oblasti v takto cenném území. Vymezeni AOV103 je v přímém rozporu s požadavkem čl.15c směrnice RED III, neboť" oblast zahrnuje migrační koridory velkých savců, což automaticky vylučuje klasifikaci území jako 'nizkorizikového'. Návrh AOV103 se nevypořádal s tím, jak může být oblast s přiznanou fragmentaci biokoridorů považována za environmentálně vhodnou. **3. Voda a klimatické funkce krajiny** Podkladová analýza SEA trpí zásadní věcnou vadou, když uvažuje hloubku založeni 2-4 m. Statické požadavky na VTE o výšce 250 m v daných geologických podmínkách vyžaduji hlubinné pilotáže. Tím, že SEA pracovala s chybným technickým zadáním, zcela opominula vyhodnoceni vlivu na hlubší horizonty podzemních vod, které jsou v lokalitě dle VÚMOP silně zranitelné. Požaduji revizi SEA na základě reálných technických parametrů staveb. Rozsáhlé betonové základy a obslužné komunikace naruší vsakováni vody, změní odtokové poměry a zhorši schopnost krajiny zadržovat vodu, což je v době klimatické změny nepřípustné. Opatřeni obecné povahy pro AOV103 stanovuje odstup od vodních toků pouze 8 metrů, což považuji za hrubě nedostatečné pro eliminaci rizika kontaminace. Tato vzdálenost je v podhorském terénu naprosto nedostatečná pro ochranu pramenišť a koryt před kontaminaci a změnou odtokových poměrů při masivních zemních pracích (základy pro VTE, zařízeni pro skladováni elektřiny, komunikace), proto je nezbytné zvýšit tento ochranný odstup od vodních toků na minimálně 100 m, aby byla zajištěna elementární ochrana vodních zdrojů. Pouhé konstatováni, že nesmí být narušena funkce, je v rozporu s realitou výstavby, kdy dochází k plošnému zhutněni půdy a přerušeni drenážních systémů, což Opatřeni obecné povahy nijak technicky neřeší. V lokalitě AOV103 se nachází řada individuálních zdrojů pitné vody (studny v obci Jestřebí a Pobuči), které čerpají vodu z mělkých i středně hlubokých horizontů. Hlubinné pilotáže a masivní betonáž (cca 400 m' nepropustné plochy na jednu VTE) prokazatelně protnou hydrogeologické vrstvy a mohou způsobit nevratnou kontaminaci nebo ztrátu vody v těchto studnách. SEA tento scénář vůbec neposuzovala, čímž je dokumentace neúplná, Obnovitelné zdroje energie jsou ve veřejném zájmu, ale nemohou být nadřazeny veřejnému zájmu na zachováni zdrojů pitné vody pro obyvatelstvo. V lokalitě AOV103 dochází k přímému střetu těchto zájmů. Zatímco energetický cil lze naplnit v jiných lokalitách ČR s vhodnějším podložím, zdroje pitné vody v Jestřebí a Pobuči jsou vázány na konkrétní území a jsou nenahraditelné. Ohroženi základních životních potřeb obyvatel je v rozporu se zásadou proporcionality. Požaduji vyloučeni ploch, které jsou v hydrogeologickém dosahu místních studni a pramenišť". Návrh dále zcela opomíjí vliv rotace listu a změny proudění vzduchu na lokální mikroklima a vysušováni okolních pozemků. **4. Ochrana zemědělského půdnÍho fondu (ZPF)**	

Poř. č.	Připomínkové místo	Číslo jednací	Článek	AO	Připomínka	Vyhodnocení
					Mapa oblasti potvrzuje, že AOV103 je vymezena na plochách intenzivně využívané zemědělské půdy. Lokalita zasahuje i do půd I. a II. třídy ochrany. OOP v bodě 3.1 písm. f) řeší pouze ,,přistup k pozemkům", nikoliv prioritní ochranu půdy jako neobnovitelného zdroje. Navržená ochrana protierozních opatření je dekkratijní a nezohledňuje zvýšený odtok z manipulačních ploch a komunikaci VTE. Dojde k nevratnému zhutněni půdy těžkou technikou, zvýšeni erozního rizika a fragmentaci zemědělských pozemků, což znemožni efektivní hospodařeni. **5. Dopady na obyvatele a kvalitu života** Návrh nerespektuje požadavky nového stavebního zákona na kvalitu prostředí a pohodu bydlení. Dlouhodobé vystaveni hluku (včetně infrazvuku) představuje riziko pro zdraví obyvatel. Opatření obecné povahy odsouvá řešeni hluku až do ,,navazujících řízeni". požaduji posouzeni kumulativního hluku již ve fázi vymezeni akcelerační oblasti, neboť" po schváleni ÚRP bude obrana nás obyvatel značně ztížena, ne-li zcela nemožná. Hranice AOV103 je od nejbIižšího obydli vzdálena pouhých 400 metrů. Návrh AOV103 při svém zpracováni prokazatelně nepřihlédl k aktuální nové zástavbě, čÍmž bude docházet k přímému ohrožení zdraví občanů nadlimitním hlukem. Při kumulaci až 8 větrných elektráren o výšce 250 m je odstup 400-500 m od obydli zcela nedostatečný pro dodrženi hygienických limitů hluku v nočních hodinách. Návrh je v rozporu s cílem územního plánováni chránit pohodu bydlení V Opatřeni obecné povahy pro AOV103 se v bodě 3.1 I) uvádí, že podmínkou pro povoleni záměrů OZE je zpracováni studie působeni stroboskopického efektu na obytnou zástavbu s vymezením VTE, u nichž je nutné dobu provozu omezit tak, aby shadow flicker efekt nepřekročil dobu trvání 30 hodin/rok. Vzhledem k umístěni navržené AOV bude v celém roce, kromě letních měsíců, působit tento efekt na obytnou zástavbu obce Jestřebí, což zásadně sníží kvalitu života v obytných zónách Jestřebí. Návrh dále zcela ignoruje zásah do vlastnických práv obyvatel, kdy dojde k prokazatelnému znehodnocení nemovitosti. **6. Technická a bezpečnostní rizika** V Opatřeni obecné povahy zcela chybí stanoveni pevných odstupových vzdálenosti od obytné zástavby v poměru k uvažované výšce 250 m a nijak neřeší specifika zásahu u staveb vysokých 250 m v lesnatém terénu. Chybí analýza rizik šířeni požáru z gondoly VTE do okolní krajiny. Není stanovena bezpečná vzdálenost od turistických tras a komunikaci pro případ námrazy, což ohrožuje bezpečnost osob v oblasti. Provoz 8 věží VTE a rozsáhlého úložiště elektřiny s sebou nese riziko úniku provozních kapalin (tisíce litrů olejů a chladicích směsi). V případě požáru úložiště nebo havárie VTE hrozí v daném sklonitém terénu okamžitá kontaminace spodních vod, na kterých je obec Jestřebí a Pobuči životně závislá. Absenci analýzy rizik úniku kapalin do specifických hydrogeologických struktur v lokalitě považuji za zásadní vadu návrhu. Nevymezeni bezpečných zón v Opatřeních obecné povahy AOV103 porušuje povinnost chránit život a zdraví osob. **7. Kumulace vlivů** Opatřeni obecné povahy pro AOV103 v bodě 3.1 písm. k) zmiňuje kumulativní působeni pouze u hluku. Návrh však zcela postrádá komplexní vyhodnoceni kumulativních a synergických vlivů na krajinný ráz a ekosystémy, což je v rozporu s EIA a evropskou směrnici o posuzováni vlivů na životní prostředí. Požaduji doložení akustické studie, která zohledni **kumulativní vliv** (VTE + bateriová úložiště + stávající zdroje hluku). Opatřeni obecné povahy v bodě 3.1 k) sice kumu|ac| zmiňuje, ale bez vymezení limitů pro celou oblast je toto ustanoveni nevymahatelné. Bez stanoveni maximálního hlukového stropu pro celou aov (tzv. hlukový management území) nelze garantovat ochranu zdraví obyvatel jestřebí a Pobuči. Absence kumulativního vlivu v Opatřeni obecné povahy je vadou řízeni, která má za následek nezákonnost celého aktu. Sčítáni akustického tlaku a vizuální zátěže u obce jestřebí a Pobuči nebylo v návrhu nijak kvantifikováno. **8. Infrastruktura pro skladováni elektřiny** Návrh Opatřeni obecné povahy v bodě 3.1 b) předpokládá výstavbu areálů určených pro **skladování elektřiny**. Pro provoz 8 VTE o výšce 250 m je plánovaná výstavba rozsáhlých bateriových úložišť, která	

Poř. č.	Připomínkové místo	Číslo jednací	Článek	AO	Připomínka	Vyhodnocení
					představuji další plošný zábor kvalitní půdy o rozloze až 7 000 m' pro celou AOV103, zvýšeni hlukové zátěže (neustálý hluk chlazeni) a představuje neúměrné riziko pro silně zranitelné podzemní vody v případě havárie či požáru. Tato infrastruktura dále prohlubuje nepřípustnou industrializaci krajinného rázu Na rozdíl od nárazového svistu lopatek VTE, úložiště produkuje monotónní, neustálý hučivý zvuk. V tichém venkovském prostředí se tento zvuk šiří na velké vzdálenosti a zvyšuje celkovou hlukovou hladinu lokality. **9. Rozpor s právem EU a Listinou základních práv a svobod** Akcelerační oblasti mají být dle směrnice RED lll vymezovány v územích ,,s nízkým environmentálním rizikem". Vzhledem k výskytu chráněných druhů a biokoridorů (přiznaných v Opatřeni obecné povahy AOV103 v bodě 3.1 písm. g) lokalita AOV103 tuto podmínku nesplňuje V návrhu AOV103 jestřebí není prokázáno, že veřejného zájmu na dosažení cilů RED lll nelze dosáhnout v jiných lokalitách (např. v průmyslových zónách nebo lokalitách s nižším environmentálním rizikem), které by nevyžadovaly tak drastický zásah do jiných veřejných zájmů (biodiverzita, ochrana půdy). Pokud existuji alternativy, je nucené prosazováni' AOV103 zneužitím institutu veřejného zájmu. Je ve veřejném zájmu, aby prostředky a úsilí byly vynakládány účelně. Prosazováni AOV v lokalitě s prokazatelně vysokým hydrogeologickým rizikem a silným odporem místní samosprávy povede k dlouholetým soudním sporům a zablokováni výstavby. Takový postup je v rozporu s veřejným zájmem na rychlou transformaci energetiky. neboť efektivnější je využit lokality s vyšší mírou společenské a odborné akceptace. **III. Závěr** Vzhledem k výše uvedeným skutečnostem je návrh vymezeni akcelerační oblasti AOV103 jestřebí věcně nesprávný, nezákonný a společensky nepřijatelný **Požaduji jeho úplné vypuštění z návrhu Změny č. 2 ÚRP.** Jako občan a člen místní komunity jsem již svůj nesouhlas s výstavbou větrných elektráren (VTE) vyjádřil v rámci **petice v roce 2024**. Na základě této petice přijalo **Zastupitelstvo obce jestřebí dne 10.9.2024 usneseni Č.08/13/2024**, ve kterém se jasně vyslovuje proti výstavbě vte na katastrech Jestřebí, jestřebíčko a Pobuči. Navržené vymezeni akcelerační oblasti je v přímém rozporu s principem samosprávy. Autor návrhu nerespektuje deklarovaný postoj obce a jejich obyvatel, čímž dochází k narušeni důvěry v proces územního plánováni a k nucenému prosazováni záměru, který nemá místní akceptaci. Nucené vymezeni AOV proti výslovnému a odůvodněnému nesouhlasu obce (vyjádřenému usnesením zastupitelstva a petici) bez dostatečného prokázáni, že neexistuji jiné (vhodnější) lokality v rámci ČR, je nepřiměřeným zásahem do práva na samosprávu dle Ústavy ČR. požaduji doloženi variantního posouzeni, které prokáže, že cíle RED lll nelze dosáhnout v lokalitách s nižším odporem místních komunit a nižšími environmentálními dopady." Vzhledem k výše uvedeným věcným a procesním vadám (zejména nepřezkoumatelnost, rozpor se směrnici RED lll a chybné technické parametry v SEA) je návrh v rozporu s § 174 odst. 1 správního řádu. Trvám na tom, aby se správní orgán s každým bodem vypořádal jednotlivě a odůvodnil, proč upřednostňuje energetický záměr nad prokazatelnými hydrogeologickými a environmentálními riziky.	
2634.	Dana Veselá	MMR-38105-2026-81	99czzx	AOV103	**VĚC: Připomínky k návrhu Změny č. 2 Územního rozvojového plánu ČR - vymezení** **akcelerační oblasti AOV103 Jestřebí, Olomoucký kraj** Na základě zveřejněné veřejné vyhlášky č.j. MMR-25750/2026-81 ze dne 14.4.2026 tímto uplatňuji podle § 97 odst.1 zákona Č.283/2021 Sb., stavební zákon, v platném znění, připomínky k návrhu Změny Č.2 Územního rozvojového plánu ČR, týkající se vymezeni akcelerační oblasti AOV103 Jestřebí. **I. Žádost o vyloučeni oblasti** Na základě níže uvedených důvodů **nesouhlasím** s tímto návrhem Změny Č.2 Územního rozvojového plánu ČR a požaduji vyloučeni akcelerační oblasti AOV103 Jestřebí z návrhu Změny č. 2 Územního	**Akceptováno.** Akcelerační oblast AOV103 – Jestřebí byla vypuštěna.

Poř. č.	Připomínkové místo	Číslo jednací	Článek	AO	Připomínka	Vyhodnocení
					rozvojového plánu ČR. Mám za to, že vymezeni této oblasti je v přímém rozporu se zájmy ochrany přírody, krajiny, zemědělského půdního fondu a ochrany zdraví a práv obyvatel dotčených obcí Jestřebí a Pobuči. **II. Odůvodnění připomínek** **1. Nedostatky návrhu a procesní pochybeni** Návrh vykazuje zásadní procesní a věcné vady, postrádá konkrétní podklady a podrobnou analýzu lokality. Vychází pouze z expertních odhadů (počet věží, instalovaný výkon), nikoliv z podrobné analýzy území. Nebyly posouzeny jiné možnosti umístěni akceleračních oblasti, zejména využiti brownfieldů či jiné znehodnocené půdy, což je v rozporu se zásadami udržitelného rozvoje území. Návrh rezignuje na předběžnou opatrnost a odsouvá řešeni zásadních střetů v území až do fáze povolováni jednotlivých záměrů, čímž popírá smysl strategického plánováni. **2. Ochrana přírody a krajiny** Analýza nárůstu viditelnosti v dokumentu SEA (Strategie Environmental Assessment) u oblasti AOV103 uvažuje s výškou stožárů 120, 17C' m a 200 m. Mapa prokazuje drastický nárůst viditelnosti technických staveb v bezprostřední blízkosti sídel. Analýza potvrzuje, že stožáry o výšce 200 m (celková výška s listy cca 250 m) budou dominantou viditelnou z celého území dotčených obci. V Opatřeni obecné povahy se návrh nevypořádal s tím, jak bude chráněn krajinný ráz a pohoda bydlení. Navržená oblast nerespektuje vizuální integritu sídel a fakticky mění charakter venkovského osídleni na průmyslovou zónu bez adekvátní kompenzace či ochranných opatřeni. Lokalita AOV103 představuje cenný krajinný celek, jehož industrializace je nepřípustná. Opatřeni obecné povahy pro AOV103 připouští výjimky pro ,,nezbytná křížení" dopravní a technické infrastruktury s biokoridory, což při rozsahu infrastruktury VTE povede k faktické fragmentaci regionálních a lokálních biokoridorů. Stanovená minimální šířka koridoru 500 m pro velké savce je pro druhy jako například vlk v členitém terénu Jestřebí a Pobučí zcela nedostatečná a nezajišťuje funkčnost migrační trasy. V Opatřeni obecné povahy pro AOV103 je uvedeno, že ochrana netopýrů bude řešena zajištěním akustického monitoringu netopýrů provozovatelem větrné elektrárny podle metodického doporučeni společnosti ČESON, která je v textu označena jako ,,v připravě". Stanoveni podmínek ochrany netopýrů odkazem na neexistujici/rozpracovaný dokument činí Opatřeni obecné povahy v této části nepřezkoumatelným. Správní akt nemůže ukládat povinnosti na základě dokumentu, který není součásti a jehož obsah je v době schvalováni ÚRP neznámý. To zakládá nezákonnost celého vymezeni AOV103 pro porušeni principu právní jistoty. Jelikož Opatřeni obecné povahy přiznává nutnost následného monitoringu mortality ptáků (bod 3.2 c, d), potvrzuje tím existenci rizika, kterému by mělo být předcházeno nevymezením oblasti v takto cenném území. Vymezeni AOV103 je v přímém rozporu s požadavkem čl.15c směrnice RED III, neboť" oblast zahrnuje	

Poř. č.	Připomínkové místo	Číslo jednací	Článek	AO	Připomínka	Vyhodnocení
					migrační koridory velkých savců, což automaticky vylučuje klasifikaci území jako 'nizkorizikového'. Návrh AOV103 se nevypořádal s tím, jak může být oblast s přiznanou fragmentaci biokoridorů považována za environmentálně vhodnou. **3. Voda a klimatické funkce krajiny** Podkladová analýza SEA trpí zásadní věcnou vadou, když uvažuje hloubku založeni 2-4 m. Statické požadavky na VTE o výšce 250 m v daných geologických podmínkách vyžaduji hlubinné pilotáže. Tím, že SEA pracovala s chybným technickým zadáním, zcela opominula vyhodnoceni vlivu na hlubší horizonty podzemních vod, které jsou v lokalitě dle VÚMOP silně zranitelné. Požaduji revizi SEA na základě reálných technických parametrů staveb. Rozsáhlé betonové základy a obslužné komunikace naruší vsakováni vody, změní odtokové poměry a zhorši schopnost krajiny zadržovat vodu, což je v době klimatické změny nepřípustné. Opatření obecné povahy pro AOV103 stanovuje odstup od vodních toků pouze 8 metrů, což považuji za hrubě nedostatečné pro eliminaci rizika kontaminace. Tato vzdálenost je v podhorském terénu naprosto nedostatečná pro ochranu pramenišť" a koryt před kontaminaci a změnou odtokových poměrů při masivních zemních pracích (základy pro VTE, zařízeni pro skladováni elektřiny, komunikace), proto je nezbytné zvýšit tento ochranný odstup od vodních toků na minimálně 100 m, aby byla zajištěna elementární ochrana vodních zdrojů. Pouhé konstatováni, že nesmí být narušena funkce, je v rozporu s realitou výstavby, kdy dochází k plošnému zhutněni půdy a přerušeni drenážních systémů, což Opatřeni obecné povahy nijak technicky neřeší. V lokalitě AOV103 se nachází řada individuálních zdrojů pitné vody (studny v obci Jestřebí a Pobuči), které čerpají vodu z mělkých i středně hlubokých horizontů. Hlubinné pilotáže a masivní betonáž (cca 400 m' nepropustné plochy na jednu VTE) prokazatelně protnou hydrogeologické vrstvy a mohou způsobit nevratnou kontaminaci nebo ztrátu vody v těchto studnách. SEA tento scénář vůbec neposuzovala, čímž je dokumentace neúplná. Obnovitelné zdroje energie jsou ve veřejném zájmu, ale nemohou být nadřazeny veřejnému zájmu na zachováni zdrojů pitné vody pro obyvatelstvo. V lokalitě AOV103 dochází k přímému střetu těchto zájmů. Zatímco energetický cil lze naplnit v jiných lokalitách ČR s vhodnějším podložím, zdroje pitné vody v Jestřebí a Pobuči jsou vázány na konkrétní území a jsou nenahraditelné. Ohroženi základních životních potřeb obyvatel je v rozporu se zásadou proporcionality. Požaduji vyloučeni ploch, které jsou v hydrogeologickém dosahu místních studni a pramenišť". Návrh dále zcela opomíjí vliv rotace listu a změny proudění vzduchu na lokální mikroklima a vysušováni okolních pozemků. **4. Ochrana zemědělského půdnÍho fondu (ZPF)** Mapa oblasti potvrzuje, že AOV103 je vymezena na plochách intenzivně využívané zemědělské půdy. Lokalita zasahuje i do půd l. a ||. třídy ochrany. OOP v bodě 3.1 písm. f) řeší pouze ,,přistup k pozemkům", nikoliv prioritní ochranu půdy jako neobnovitelného zdroje. Navržená ochrana protierozních opatření je deklarativní a nezohledňuje zvýšený odtok z manipulačních ploch a komunikaci VTE. Dojde k nevratnému zhutnění půdy těžkou technikou, zvýšeni erozního rizika a fragmentaci zemědělských pozemků, což znemožni efektivní hospodařeni.	

Poř. č.	Připomínkové místo	Číslo jednací	Článek	AO	Připomínka	Vyhodnocení
					5. Dopady na obyvatele a kvalitu života Návrh nerespektuje požadavky nového stavebního zákona na kvalitu prostředí a pohodu bydlení. Dlouhodobé vystaveni hluku (včetně infrazvuku) představuje riziko pro zdraví obyvatel. Opatření obecné povahy odsouvá řešeni hluku až do ,,navazujících řízeni". požaduji posouzeni kumulativního hluku již ve fázi vymezeni akcelerační oblasti, neboť" po schváleni ÚRP bude obrana nás obyvatel značně ztížena, ne-li zcela nemožná. Hranice AOV103 je od nejbližšího obydli vzdálena pouhých 400 metrů. Návrh AOV103 při svém zpracováni prokazatelně nepřihlédl k aktuální nové zástavbě, čÍmž bude docházet k přímému ohrožení zdraví občanů nadlimitním hlukem. Při kumulaci až 8 větrných elektráren o výšce 250 m je odstup 400-500 m od obydli zcela nedostatečný pro dodrženi hygienických limitů hluku v nočních hodinách. Návrh je v rozporu s cílem územního plánováni chránit pohodu bydlení. V Opatřeni obecné povahy pro AOV103 se v bodě 3.1 l) uvádí, že podmínkou pro povoleni záměrů OZE je zpracováni studie působeni stroboskopického efektu na obytnou zástavbu s vymezením VTE, u nichž je nutné dobu provozu omezit tak, aby shadow flicker efekt nepřekročil dobu trvání 30 hodin/rok. Vzhledem k umístěni navržené AOV bude v celém roce, kromě letních měsíců, působit tento efekt na obytnou zástavbu obce Jestřebí, což zásadně sníží kvalitu života v obytných zónách Jestřebí. Návrh dále zcela ignoruje zásah do vlastnických práv obyvatel, kdy dojde k prokazatelnému znehodnocení nemovitosti. **6. Technická a bezpečnostní rizika** V Opatřeni obecné povahy zcela chybí stanoveni pevných odstupových vzdálenosti od obytné zástavby v poměru k uvažované výšce 250 m a nijak neřeší specifika zásahu u staveb vysokých 250 m v lesnatém terénu. Chybí analýza rizik šířeni požáru z gondoly VTE do okolní krajiny. Není stanovena bezpečná vzdálenost od turistických tras a komunikaci pro případ námrazy, což ohrožuje bezpečnost osob v oblasti. Provoz 8 věží VTE a rozsáhlého úložiště elektřiny s sebou nese riziko úniku provozních kapalin (tisíce litrů olejů a chladicích směsi). V případě požáru úložiště nebo havárie VTE hrozí v daném sklonitém terénu okamžitá kontaminace spodních vod, na kterých je obec Jestřebí a Pobuči životně závislá. Absenci analýzy rizik úniku kapalin do specifických hydrogeologických struktur v lokalitě považuji za zásadní vadu návrhu. Nevymezeni bezpečných zón v Opatřeních obecné povahy AOV103 porušuje povinnost chránit život a zdraví osob. **7. Kumulace vlivů** Opatřeni obecné povahy pro AOV103 v bodě 3.1 písm. k) zmiňuje kumulativní působeni pouze u hluku. Návrh však zcela postrádá komplexní vyhodnoceni kumulativních a synergických vlivů na krajinný ráz a ekosystémy, což je v rozporu s EIA a evropskou směrnici o posuzováni vlivů na životní prostředí.	

Poř. č.	Připomínkové místo	Číslo jednací	Článek	AO	Připomínka	Vyhodnocení
					Požaduji doložení akustické studie, která zohledni **kumulativní vliv** (VTE + bateriová úložiště + stávající zdroje hluku). Opatřeni obecné povahy v bodě 3.1 k) sice kumu|ac| zmiňuje, ale bez vymezení limitů pro celou oblast je toto ustanoveni nevymahatelné. Bez stanoveni maximálního hlukového stropu pro celou aov (tzv. hlukový management území) nelze garantovat ochranu zdraví obyvatel jestřebí a Pobuči. Absence kumulativního vlivu v Opatřeni obecné povahy je vadou řízeni, která má za následek nezákonnost celého aktu. Sčítáni akustického tlaku a vizuální zátěže u obce jestřebí a Pobuči nebylo v návrhu nijak kvantifikováno. **8. Infrastruktura pro skladováni elektřiny** Návrh Opatření obecné povahy v bodě 3.1 b) předpokládá výstavbu areálů určených pro **skladování elektřiny**. Pro provoz 8 VTE o výšce 250 m je plánovaná výstavba rozsáhlých bateriových úložišť, která představuji další plošný zábor kvalitní půdy o rozloze až 7 000 m' pro celou AOV103, zvýšeni hlukové zátěže (neustálý hluk chlazeni) a představuje neúměrné riziko pro silně zranitelné podzemní vody v případě havárie či požáru. Tato infrastruktura dále prohlubuje nepřípustnou industrializaci krajinného rázu Na rozdíl od nárazového svistu lopatek VTE, úložiště produkuje monotónní, neustálý hučivý zvuk. V tichém venkovském prostředí se tento zvuk šiří na velké vzdálenosti a zvyšuje celkovou hlukovou hladinu lokality. **9. Rozpor s právem EU a Listinou základních práv a svobod** Akceleračni oblasti mají být dle směrnice RED lll vymezovány v územích ,,s nízkým environmentálním rizikem". Vzhledem k výskytu chráněných druhů a biokoridorů (přiznaných v Opatřeni obecné povahy AOV103 v bodě 3.1 písm. g) lokalita AOV103 tuto podmínku nesplňuje V návrhu AOV103 jestřebí není prokázáno, že veřejného zájmu na dosažení cilů RED lll nelze dosáhnout v jiných lokalitách (např. v průmyslových zónách nebo lokalitách s nižším environmentálním rizikem), které by nevyžadovaly tak drastický zásah do jiných veřejných zájmů (biodiverzita, ochrana půdy). Pokud existuji alternativy, je nucené prosazováni' AOV103 zneužitím institutu veřejného zájmu. Je ve veřejném zájmu, aby prostředky a úsilí byly vynakládány účelně. Prosazováni AOV v lokalitě s prokazatelně vysokým hydrogeologickým rizikem a silným odporem místní samosprávy povede k dlouholetým soudním sporům a zablokováni výstavby. Takový postup je v rozporu s veřejným zájmem na rychlou transformaci energetiky. neboť efektivnější je využit lokality s vyšší mírou společenské a odborné akceptace. **lll. Závěr** Vzhledem k výše uvedeným skutečnostem je návrh vymezeni akcelerační oblasti AOV103 jestřebí věcně nesprávný, nezákonný a společensky nepřijatelný **Požaduji jeho úplné vypuštění z návrhu Změny č. 2 ÚRP.** Občané Jestřebí a Pobučí již svůj nesouhlas s výstavbou větrných elektráren (VTE) vyjádřili v rámci petice v roce 2024. Na základě této petice přijalo Zastupitelstvo obce Jestřebí dne 10.9.2024 usneseni Č.08/13/2024, ve kterém se jasně vyslovuje proti výstavbě vte na katastrech Jestřebí, Jestřebíčko a Pobuči. Navržené vymezeni akcelerační oblasti je v přímém rozporu s principem samosprávy. Autor	

Poř. č.	Připomínkové místo	Číslo jednací	Článek	AO	Připomínka	Vyhodnocení
					návrhu nerespektuje deklarovaný postoj obce a jejich obyvatel, čímž dochází k narušeni důvěry v proces územního plánováni a k nucenému prosazováni záměru, který nemá místní akceptaci Nucené vymezeni AOV proti výslovnému a odůvodněnému nesouhlasu obce (vyjádřenému usnesením zastupitelstva a petici) bez dostatečného prokázáni, že neexistuji jiné (vhodnější) lokality v rámci ČR, je nepřiměřeným zásahem do práva na samosprávu dle Ústavy ČR. požaduji doloženi variantního posouzeni, které prokáže, že cíle RED III nelze dosáhnout v lokalitách s nižším odporem místních komunit a nižšími environmentálními dopady." Vzhledem k výše uvedeným věcným a procesním vadám (zejména nepřezkoumatelnost, rozpor se směrnici RED III a chybné technické parametry v SEA) je návrh v rozporu s § 174 odst. 1 správního řádu. Trvám na tom, aby se správní orgán s každým bodem vypořádal jednotlivě a odůvodnil, proč upřednostňuje energetický záměr nad prokazatelnými hydrogeologickými a environmentálními riziky.	
2635.	Jana Kubešová	MMR-38108-2026-81	99czzx	AOV103	**VĚC: Připomínky k návrhu Změny č. 2 Územního rozvojového plánu ČR - vymezení akcelerační oblasti AOV103 Jestřebí, Olomoucký kraj** Na základě zveřejněné veřejné vyhlášky č.j. MMR-25750/2026-81 ze dne 14.4.2026 tímto uplatňuji podle § 97 odst.1 zákona Č.283/2021 Sb., stavební zákon, v platném znění, připomínky k návrhu Změny Č.2 Územního rozvojového plánu ČR, týkající se vymezeni akcelerační oblasti AOV103 Jestřebí. **I. Žádost o vyloučeni oblasti** Na základě níže uvedených důvodů **nesouhlasím** s tímto návrhem Změny Č.2 Územního rozvojového plánu ČR a p**ožaduji vyloučeni akcelerační oblasti AOV103 Jestřebí z návrhu Změny č. 2 Územního rozvojového plánu ČR**. Mám za to, že vymezeni této oblasti je v přímém rozporu se zájmy ochrany přírody, krajiny, zemědělského půdního fondu a ochrany zdraví a práv obyvatel dotčených obcí Jestřebí a Pobuči. **II. Odůvodnění připomínek** **1. Nedostatky návrhu a procesní pochybeni** Návrh vykazuje zásadní procesní a věcné vady, postrádá konkrétní podklady a podrobnou analýzu lokality. Vychází pouze z expertních odhadů (počet věží, instalovaný výkon), nikoliv z podrobné analýzy území. Nebyly posouzeny jiné možnosti umístěni akceleračních oblasti, zejména využiti brownfieldů či jiné znehodnocené půdy, což je v rozporu se zásadami udržitelného rozvoje území. Návrh rezignuje na předběžnou opatrnost a odsouvá řešeni zásadních střetů v území až do fáze povolováni jednotlivých záměrů, čímž popírá smysl strategického plánováni. **2. Ochrana přírody a krajiny** Analýza nárůstu viditelnosti v dokumentu SEA (Strategie Environmental Assessment) u oblasti AOV103 uvažuje s výškou stožárů 120, 170 m a 200 m. Mapa prokazuje drastický nárůst viditelnosti technických staveb v bezprostřední blízkosti sídel. Analýza potvrzuje, že stožáry o výšce 200 m (celková výška s listy cca 250 m) budou dominantou viditelnou z celého území dotčených obci. V Opatřeni obecné povahy se návrh nevypořádal s tím, jak bude chráněn krajinný ráz a pohoda bydlení. Navržená oblast nerespektuje vizuální integritu sídel a fakticky mění charakter venkovského osídleni na průmyslovou zónu bez adekvátní kompenzace či ochranných opatřeni. Lokalita AOV103 představuje cenný krajinný celek, jehož industrializace je nepřípustná. Opatřeni obecné povahy pro AOV103 připouští výjimky pro ,,nezbytná křížení" dopravní a technické infrastruktury s biokoridory, což při rozsahu infrastruktury VTE povede k faktické fragmentaci regionálních a lokálních biokoridorů. Stanovená minimální šířka koridoru 500 m pro velké savce je pro druhy jako například vlk v členitém terénu Jestřebí a Pobučí zcela nedostatečná a nezajišťuje funkčnost migrační trasy. V Opatřeni obecné povahy pro AOV103 je uvedeno, že ochrana netopýrů bude řešena zajištěním akustického monitoringu netopýrů provozovatelem větrné elektrárny podle metodického doporučeni společnosti ČESON, která je v textu označena jako ,,v připravě". Stanoveni podmínek ochrany netopýrů	**Akceptováno.** Akcelerační oblast AOV103 – Jestřebí byla vypuštěna.

Poř. č.	Připomínkové místo	Číslo jednací	Článek	AO	Připomínka	Vyhodnocení
					odkazem na neexistujici/rozpracovaný dokument činí Opatřeni obecné povahy v této části nepřezkoumatelným. Správní akt nemůže ukládat povinnosti na základě dokumentu, který není součásti a jehož obsah je v době schvalováni ÚRP neznámý. To zakládá nezákonnost celého vymezeni AOV103 pro porušeni principu právní jistoty. Jelikož Opatřeni obecné povahy přiznává nutnost následného monitoringu mortality ptáků (bod 3.2 c, d), potvrzuje tím existenci rizika, kterému by mělo být předcházeno nevymezením oblasti v takto cenném území. Vymezeni AOV103 je v přímém rozporu s požadavkem čl.15c směrnice RED III, neboť" oblast zahrnuje migrační koridory velkých savců, což automaticky vylučuje klasifikaci území jako 'nizkorizikového'. Návrh AOV103 se nevypořádal s tím, jak může být oblast s přiznanou fragmentaci biokoridorů považována za environmentálně vhodnou. **3. Voda a klimatické funkce krajiny** Podkladová analýza SEA trpí zásadní věcnou vadou, když uvažuje hloubku založeni 2-4 m. Statické požadavky na VTE o výšce 250 m v daných geologických podmínkách vyžaduji hlubinné pilotáže. Tím, že SEA pracovala s chybným technickým zadáním, zcela opominula vyhodnoceni vlivu na hlubší horizonty podzemních vod, které jsou v lokalitě dle VÚMOP silně zranitelné. Požaduji revizi SEA na základě reálných technických parametrů staveb. Rozsáhlé betonové základy a obslužné komunikace naruší vsakováni vody, změní odtokové poměry a zhorši schopnost krajiny zadržovat vodu, což je v době klimatické změny nepřípustné. Opatření obecné povahy pro AOV103 stanovuje odstup od vodních toků pouze 8 metrů, což považuji za hrubě nedostatečné pro eliminaci rizika kontaminace. Tato vzdálenost je v podhorském terénu naprosto nedostatečná pro ochranu pramenišť" a koryt před kontaminaci a změnou odtokových poměrů při masivních zemních pracích (základy pro VTE, zařízeni pro skladováni elektřiny, komunikace), proto je nezbytné zvýšit tento ochranný odstup od vodních toků na minimálně 100 m, aby byla zajištěna elementární ochrana vodních zdrojů. Pouhé konstatováni, že nesmí být narušena funkce, je v rozporu s realitou výstavby, kdy dochází k plošnému zhutněni půdy a přerušeni drenážních systémů, což Opatřeni obecné povahy nijak technicky neřeší. V lokalitě AOV103 se nachází řada individuálních zdrojů pitné vody (studny v obci Jestřebí a Pobuči), které čerpají vodu z mělkých i středně hlubokých horizontů. Hlubinné pilotáže a masivní betonáž (cca 400 m' nepropustné plochy na jednu VTE) prokazatelně protnou hydrogeologické vrstvy a mohou způsobit nevratnou kontaminaci nebo ztrátu vody v těchto studnách. SEA tento scénář vůbec neposuzovala, čímž je dokumentace neúplná. Obnovitelné zdroje energie jsou ve veřejném zájmu, ale nemohou být nadřazeny veřejnému zájmu na zachováni zdrojů pitné vody pro obyvatelstvo. V lokalitě AOV103 dochází k přímému střetu těchto zájmů. Zatímco energetický cil lze naplnit v jiných lokalitách ČR s vhodnějším podložím, zdroje pitné vody v Jestřebí a Pobuči jsou vázány na konkrétní území a jsou nenahraditelné. Ohroženi základních životních potřeb obyvatel je v rozporu se zásadou proporcionality. Požaduji vyloučeni ploch, které jsou v hydrogeologickém dosahu místních studni a pramenišť". Návrh dále zcela opomíjí vliv rotace listu a změny proudění vzduchu na lokální mikroklima a vysušováni okolních pozemků. **4. Ochrana zemědělského půdního fondu (ZPF)** Mapa oblasti potvrzuje, že AOV103 je vymezena na plochách intenzivně využívané zemědělské půdy. Lokalita zasahuje i do půd I. a II. třídy ochrany. OOP v bodě 3.1 písm. f) řeší pouze ,,přistup k pozemkům", nikoliv prioritní ochranu půdy jako neobnovitelného zdroje. Navržená ochrana protierozních opatření je deklarativní a nezohledňuje zvýšený odtok z manipulačních ploch a komunikaci VTE. Dojde k nevratnému zhutnění půdy těžkou technikou, zvýšeni erozního rizika a fragmentaci zemědělských pozemků, což znemožni efektivní hospodařeni. **5. Dopady na obyvatele a kvalitu života** Návrh nerespektuje požadavky nového stavebního zákona na kvalitu prostředí a pohodu bydlení. Dlouhodobé vystaveni hluku (včetně infrazvuku) představuje riziko pro zdraví obyvatel. Opatření obecné povahy odsouvá řešení hluku až do ,,navazujících řízeni". požaduji posouzeni kumulativního hluku již ve	

Poř. č.	Připomínkové místo	Číslo jednací	Článek	AO	Připomínka	Vyhodnocení
					fázi vymezeni akcelerační oblasti, neboť po schváleni ÚRP bude obrana nás obyvatel značně ztížena, ne-li zcela nemožná. Hranice AOV103 je od nejbližšího obydli vzdálena pouhých 400 metrů. Návrh AOV103 při svém zpracováni prokazatelně nepřihlédl k aktuální nové zástavbě, čímž bude docházet k přímému ohrožení zdraví občanů nadlimitním hlukem. Při kumulaci až 8 větrných elektráren o výšce 250 m je odstup 400-500 m od obydli zcela nedostatečný pro dodrženi hygienických limitů hluku v nočních hodinách. Návrh je v rozporu s cílem územního plánováni chránit pohodu bydlení. V Opatřeni obecné povahy pro AOV103 se v bodě 3.1 l) uvádí, že podmínkou pro povoleni záměrů OZE je zpracováni studie působeni stroboskopického efektu na obytnou zástavbu s vymezením VTE, u nichž je nutné dobu provozu omezit tak, aby shadow flicker efekt nepřekročil dobu trvání 30 hodin/rok. Vzhledem k umístěni navržené AOV bude v celém roce, kromě letních měsíců, působit tento efekt na obytnou zástavbu obce Jestřebí, což zásadně sníží kvalitu života v obytných zónách Jestřebí. Návrh dále zcela ignoruje zásah do vlastnických práv obyvatel, kdy dojde k prokazatelnému znehodnocení nemovitosti. **6. Technická a bezpečnostní rizika** V Opatřeni obecné povahy zcela chybí stanoveni pevných odstupových vzdálenosti od obytné zástavby v poměru k uvažované výšce 250 m a nijak neřeší specifika zásahu u staveb vysokých 250 m v lesnatém terénu. Chybí analýza rizik šířeni požáru z gondoly VTE do okolní krajiny. Není stanovena bezpečná vzdálenost od turistických tras a komunikaci pro případ námrazy, což ohrožuje bezpečnost osob v oblasti. Provoz 8 věží VTE a rozsáhlého úložiště elektřiny s sebou nese riziko úniku provozních kapalin (tisíce litrů olejů a chladicích směsi). V případě požáru úložiště nebo havárie VTE hrozí v daném sklonitém terénu okamžitá kontaminace spodních vod, na kterých je obec Jestřebí a Pobuči životně závislá. Absenci analýzy rizik úniku kapalin do specifických hydrogeologických struktur v lokalitě považuji za zásadní vadu návrhu. Nevymezeni bezpečných zón v Opatřeních obecné povahy AOV103 porušuje povinnost chránit život a zdraví osob. **7. Kumulace vlivů** Opatřeni obecné povahy pro AOV103 v bodě 3.1 písm. k) zmiňuje kumulativní působeni pouze u hluku. Návrh však zcela postrádá komplexní vyhodnoceni kumulativních a synergických vlivů na krajinný ráz a ekosystémy, což je v rozporu s EIA a evropskou směrnici o posuzováni vlivů na životní prostředí. Požaduji doložení akustické studie, která zohlední kumulativní vliv (VTE + bateriová úložiště + stávající zdroje hluku). Opatřeni obecné povahy v bodě 3.1 k) sice kumulaci zmiňuje, ale bez vymezení limitů pro celou oblast je toto ustanoveni nevymahatelné. Bez stanoveni maximálního hlukového stropu pro celou aov (tzv. hlukový management území) nelze garantovat ochranu zdraví obyvatel jestřebí a Pobuči. Absence kumulativního vlivu v Opatřeni obecné povahy je vadou řízeni, která má za následek nezákonnost celého aktu. Sčítáni akustického tlaku a vizuální zátěže u obce jestřebí a Pobuči nebylo v návrhu nijak kvantifikováno. **8. Infrastruktura pro skladováni elektřiny** Návrh Opatření obecné povahy v bodě 3.1 b) předpokládá výstavbu areálů určených pro **skladování elektřiny**. Pro provoz 8 VTE o výšce 250 m je plánovaná výstavba rozsáhlých bateriových úložišť, která představuji další plošný zábor kvalitní půdy o rozloze až 7 000 m' pro celou AOV103, zvýšeni hlukové zátěže (neustálý hluk chlazeni) a představuje neúměrné riziko pro silně zranitelné podzemní vody v případě havárie či požáru. Tato infrastruktura dále prohlubuje nepřípustnou industrializaci krajinného rázu Na rozdíl od nárazového svistu lopatek VTE, úložiště produkuje monotónní, neustálý hučivý zvuk. V tichém venkovském prostředí se tento zvuk šiří na velké vzdálenosti a zvyšuje celkovou hlukovou hladinu lokality. **9. Rozpor s právem EU a Listinou základních práv a svobod** Akcelerační oblasti mají být dle směrnice RED III vymezovány v územích ,,s nízkým environmentálním rizikem". Vzhledem k výskytu chráněných druhů a biokoridorů (přiznaných v Opatřeni obecné povahy AOV103 v bodě 3.1 písm. g) lokalita AOV103 tuto podmínku nesplňuje.	

Poř. č.	Připomínkové místo	Číslo jednací	Článek	AO	Připomínka	Vyhodnocení
					V návrhu AOV103 Jestřebí není prokázáno, že veřejného zájmu na dosažení cílů RED III nelze dosáhnout v jiných lokalitách (např. v průmyslových zónách nebo lokalitách s nižším environmentálním rizikem), které by nevyžadovaly tak drastický zásah do jiných veřejných zájmů (biodiverzita, ochrana půdy). Pokud existuji alternativy, je nucené prosazováni' AOV103 zneužitím institutu veřejného zájmu. Je ve veřejném zájmu, aby prostředky a úsilí byly vynakládány účelně. Prosazováni AOV v lokalitě s prokazatelně vysokým hydrogeologickým rizikem a silným odporem místní samosprávy povede k dlouholetým soudním sporům a zablokováni výstavby. Takový postup je v rozporu s veřejným zájmem na rychlou transformaci energetiky. neboť efektivnější je využit lokality s vyšší mírou společenské a odborné akceptace. **III. Závěr** Vzhledem k výše uvedeným skutečnostem je návrh vymezeni akcelerační oblasti AOV103 jestřebí věcně nesprávný, nezákonný a společensky nepřijatelný **Požaduji jeho úplné vypuštění z návrhu Změny č. 2 ÚRP.** Občané Jestřebí a Pobučí již svůj nesouhlas s výstavbou větrných elektráren (VTE) vyjádřili v rámci petice v roce 2024. Na základě této petice přijalo Zastupitelstvo obce Jestřebí dne 10.9.2024 usneseni Č.08/13/2024, ve kterém se jasně vyslovuje proti výstavbě vte na katastrech Jestřebí, Jestřebíčko a Pobuči. Navržené vymezeni akcelerační oblasti je v přímém rozporu s principem samosprávy. Autor návrhu nerespektuje deklarovaný postoj obce a jejich obyvatel, čímž dochází k narušeni důvěry v proces územního plánováni a k nucenému prosazováni záměru, který nemá místní akceptaci. Nucené vymezeni AOV proti výslovnému a odůvodněnému nesouhlasu obce (vyjádřenému usnesením zastupitelstva a petici) bez dostatečného prokázáni, že neexistuji jiné (vhodnější) lokality v rámci ČR, je nepřiměřeným zásahem do práva na samosprávu dle Ústavy ČR. požaduji doloženi variantního posouzeni, které prokáže, že cíle RED III nelze dosáhnout v lokalitách s nižším odporem místních komunit a nižšími environmentálními dopady." Vzhledem k výše uvedeným věcným a procesním vadám (zejména nepřezkoumatelnost, rozpor se směrnici RED III a chybné technické parametry v SEA) je návrh v rozporu s § 174 odst. 1 správního řádu. Trvám na tom, aby se správní orgán s každým bodem vypořádal jednotlivě a odůvodnil, proč upřednostňuje energetický záměr nad prokazatelnými hydrogeologickými a environmentálními riziky.	
2636.	Jan Wohlgemuth	MMR-38111-2026-81	99czzh	AOV84	Odůvodnění uplatněné námitky: **1) PRÁVNÍ VÝHRADY A VÝHRADY PROTI REALIZACI VTE** Schválením akceleračních zón se vymezují v České republice území, ve kterých se protiústavně zjednodušuje a zrychluje povolovací proces pro určitý vybraný druh staveb, tedy vyčleňuje se v rozporu s principem rovnosti před zákonem určitý druh správního řízení do zvláštního právního režimu. Základní princip rovnosti přitom vyžaduje, aby byl zákon ve stejných nebo obdobných situacích vykládán stejně pro všechny. Rovněž Ústavní soud ČR konstantně a trvale zakazuje libovůli, a vždy v rámci rovnosti před zákonem zkoumá, zda zákonodárce nevytvořil neodůvodněné rozdíly, které nemají racionální základ. Zde tato nedůvodná nerovnost byla zákonodárcem vytvořena pro určitý druh staveb, tedy pro nedůvodně protěžovanou skupinu stavebníků a vlastníků nemovitostí bylo vytvořeno speciální a nedůvodné zjednodušené stavební řízení, tím se vytvořil právní stav, kdy pro stavby typově trvale a často nevratně vysoce zatěžující krajinu a její obyvatele a s výraznými faktickými dopady na krajinu a její obyvatele se paradoxně zjednodušuje jejich povolováni, zatímco u staveb výrazně jednodušších se trvá na standardní náročnosti povolovacího řízeni. Pro stavebníky VTE se tedy vytvořilo ze strany zákonodárců protekční právní prostředí, tj. využila se pozitivní právní diskriminace, kterou se životni prostředí - snížením těchto klasických standardů - spíše potencionálně ohrožuje. Bylo tedy **porušeno ústavně chráněné právo na rovnost před zákonem dle čl.3 odst.1 Listiny základních práv a svobod. Rovnost před zákonem není přitom privilegium, ale základní právo; stavebníci VTE nemají právo být zvýhodňováni ve stavebním právu vůči ostatním stavebníkům, ale zcela naopak, bylo by důvodné a obhajitelné požadovat po nich s ohledem na náročnost staveb a jejich dopady do krajiny a na obyvatele přísnější podmínky.** ,,Rovnost před zákonem" je základní právní princip zaručující, že se všemi osobami je zacházeno stejně bez diskriminace, a to včetně jakékoli pozitivní diskriminace. Tento princip, ukotvený v ústavním pořádku	**Akceptováno.** Akcelerační oblast AOV84 – Doubravice byla vypuštěna.

Poř. č.	Připomínkové místo	Číslo jednací	Článek	AO	Připomínka	Vyhodnocení
					(Listina základních práv a svobod), **zajišťuje rovný přístup k právům a spravedlivému procesu před orgány veřejné moci, tedy i před orgány ve stavebním řízení.** Rychlost předmětného správního řízeni v případě VTE není přitom absolutně důvodným argumentem, ale spíše naopak, svědčí v jeho neprospěch. Rychlost při náročnosti těchto staveb je spíše negativum, zvláště snižují-li se nároky na tato řízení. **Rovnost před zákonem je základní právo, které zaručuje všem stejné zacházení ve vztahu k našemu právnímu řádu dle našeho ústavního pořádku; proto zavedení akceleračních zón je nepochybně protiústavním zásahem a nemůže při obhajobě jakkoli obstát. Proto jakýkoli krok realizovaný na jejich podkladě je krokem v rozporu s právem.** Právní obhajobu však mají obce a města (a občané v referendu) i proti větrným elektrárnám ad hoc, tedy tzv. případ od případu mimo akcelerační zóny, pokud by byla snaha je takto stavět, a to ze všech dále uvedených důvodů. Realizaci větrných elektráren dále dochází ve vztahu k samosprávám, k účastníkům daných správních řízení, včetně obcí a měst, a objektivně vůči všem přímo i nepřímo dotčeným občanům naší země, k porušení těchto ustanovení: • **<u>Ústavního zákona č. 1/1993 Sb., tj. Ústavy České republiky, v těchto částech</u>** • **Porušení Čl. 7:** Stát dbá o šetrné využívání přírodních zdrojů a ochranu přírodního bohatství. Stát by tím, že by povolil realizovat podobné dílo, nedbal o šetrné využívání přírodních zdrojů a ochranu přírodního bohatství, tj. připustil by zasáhnout do krajiny natrvalo tak, že by ji regionálně zcela narušil a v zastavěné ploše natrvalo zničil. Tím by porušil daný článek Ústavy ČR. • **Porušení Čl. 8:** Zaručuje se samospráva územních samosprávných celků. **Porušení Čl. 101, odst.1:** Obec je samostatně spravována zastupitelstvem. Tím, že se připustil režim protiústavních akceleračních zón, se dále připustil zásahem zákonodárce zvenčí protiprávní zásah do územních plánů, jejichž obsah je jinak výsostným právem obcí a měst jako jednotek územních samospráv. Podobným způsobem stát není oprávněn, a to ani zákonodárnou cestou, zasahovat do vyhrazené pravomoci obcí. Schvalování územního plánu je proces ve finální kompetenci zastupitelstva obce, které rozhoduje o jeho pořízení, zadáni i finálním vydání. Přijetím akceleračních zón došlo k protiústavnímu zásahu do práva na samosprávu v této oblasti, a pokud by došlo k povolení větrné elektrárny na základě tohoto právního předpisu, jednalo by se o rozhodnutí protiústavní rovněž v mezích citovaných v článku. • **<u>Ústavní zákon č. 2/1993 Sb. ve znění ústavního zákona č. 162/1998 Sb. a ústavního zákona č. 295/2021 Sb., Listina základních práv a svobod</u>** • **Porušeni Čl. 4, odst. 3:** Zákonná omezení základních práv a svobod musí platit stejně pro všechny případy, které splňují stanovené podmínky. **• Porušení Čl. 4, odst. 4:** Při používání ustanovení o mezích základních práv a svobod musí být šetřeno jejich podstaty a smyslu. Taková omezení nesmějí být zneužívána k jiným účelům, než pro které byla stanovena. Jak už bylo uvedeno úvodem, přijetím právní úpravy akceleračních zón došlo k zásadnímu protiústavnímu narušení principu rovnosti, když pro vybrané typy staveb, zde větrných elektráren, byly jedny subjekty práva nedůvodně procesně zvýhodněny (pozitivní diskriminace), a jiné subjekty práva v tomto smyslu znevýhodněny. Investoři větrných elektráren se stali právní úpravou zákonodárcem nedůvodně preferovaní ve stavebním řízení, zatímco investoři jiných staveb nikoli (byla jim ponechána původní právní pozice). Všichni účastníci správních řízení staveb větrných elektráren, kteří jsou jimi hrubě zasahováni, jsou tak rovněž výrazně zasaženi do svých vlastnických práv s výrazně omezenými procesními právy, protože se nemohou daným stavbám bránit v dostatečném rozsahu pro nedůvodné zvýhodnění těchto staveb. Není zde v žádném případě splněna ani tvrzená podmínka veřejného zájmu, když dané stavby VTE nejsou stavby, které by musely být realizovány objektivně nedůvodně rychle, navíc jejich realizace by zcela objektivně a prokazatelně negativně zasahovala svým vlivem zcela zásadně do	

Poř. č.	Připomínkové místo	Číslo jednací	Článek	AO	Připomínka	Vyhodnocení
					života obyvatel v jejich okolí. Dochází tak k narušování ústavního pořádku, a to citovaných dvou článků Listiny základních práv a svobod. V případě čl. 4, odst. 3 dochází k nedůvodnému protekčnímu preferování správního řízení konkrétních investorů s cílem dosažení jejich rychlejšího zisku, a to za porušení čl.4, odst.4, kdy je hrubě zasahováno do práv všech ostatních vlastníků v daném regionu a obecní samosprávy jako subjektu veřejného zájmu, tedy kdy se zcela rezignovalo na šetření podstaty a smyslu práv všech dotčených subjektů práva. Stavbou daných větrných elektráren by se výrazně omezila základní vlastnická práva všech ostatních subjektů, a zasáhlo by se současně trvale do jejich práva na život (na zdraví). Žádný veřejný zájem, který by to vyvážil, přitom nelze ani při nejvyšší dobré vůli identifikovat. • **Porušení Čl. 6, odst. 1:** Každý má právo na život. **Porušení Čl. 11, odst. 1:** Každý má právo vlastnit majetek. Vlastnické právo všech vlastníků má stejný zákonný obsah a ochranu. **Porušeni Čl. 11, odst. 3**: Vlastnictví zavazuje. Nesmí být zneužito na újmu práv druhých anebo v rozporu se zákonem chráněnými obecnými zájmy. Jeho výkon nesmí poškozovat lidské zdraví, přírodu a životní prostředí nad míru stanovenou zákonem. **K čl. 6, odst.1:** Realizaci daného záměru výstavby větrných elektráren za daných podmínek by mohlo dojít k přímému porušení práva dotčených obyvatel na život, když ten by mohl být ohrožen dopady vlivu provozování daných elektráren, včetně hluku, zásahu do krajiny, možných námraz a přímého ohrožení zdraví. To je již doplňováno technickými vědeckými studiemi. **K čl. 11, odst.1:** Vlastnické právo všech má mít stejnou ochranu; vlastnické právo vlastníků pozemků, na kterých má byt prováděna procesně ,,protekčni" výstavba větrných elektráren, je však bezdůvodně preferováno zmírnění podmínek před vlastnictvím vlastníků pozemků, na kterých je provedeno obydlí. **K cl. 11, odst. 3:** Rovněž hrubě je porušován, když vlastnické právo vlastníků pozemků, na kterých chtějí investoři zvýhodněně realizovat větrné elektrárny, je zneužíváno vůči vlastníkům druhým, a výkon vlastnického práva proto, že na sousedních pozemcích bude realizována větrná elektrárna, bude poškozovat lidské zdraví, přírodu a životní prostředí nad míru stanovenou zákonem. Hodnota jejich pozemku výrazně klesne. Výhrady, které byly vůči výstavbě větrných elektráren vzneseny, přitom nikdo nevyvrací, naopak, jsou potvrzovány. • **Porušení Čl. 12, odst.1,** věta první: Obydlí je nedotknutelné. Realizaci daného záměru výstavby větrných elektráren za daných podmínek je hrubě narušováno právo všech dotčených sousedních vlastníků na nedotknutelnost obydlí. Podoba, projevy provozu daných staveb a jejich zásah do krajiny de facto jejich obydlí trvale, tj. navždy ničí. • **Procesně využíváme rovněž Občanského zákoníku c. c. 89/2012 Sb.** § 1042: Vlastník se může domáhat ochrany proti každému, kdo neprávem do jeho vlastnického práva zasahuje nebo je ruší jinak než tím, že mu věc zadržuje. Tímto podáním a případně následnou další právní obranou realizujeme a budeme nadále realizovat své ústavně chráněné vlastnické právo, a to s využitím mimo jiné citovaného ustanovení občanského zákoníku, když danou stavbu a její realizací bychom chápali jako výrazný, trvalý a neodstranitelný zásah a rušení našeho vlastnického práva, za současného vážného narušování našeho zdraví a kvality života, a to bez relevantních a jakkoli ospravedlnitelných důvodů s výjimkou zisku soukromých investorů. Současně, jak bylo uvedeno úvodem, považujeme tento krok za krok protiústavní. **Shrnutí právní části podání** Jak jsme uvedli, realizaci staveb za využití akceleračních zón považujeme za jednání protiústavní, a zásadní právní argumentace zde existuje dle našeho názoru rovněž v případě realizace staveb ad hoc. To proto, že dané stavby zasahují do ústavních práv ostatních subjektů v mnoha rovinách. Stavby trvale zasahují do krajiny a tím do vlastnických práv, mohou závažně ohrozit životní prostředí a zdraví, trvale zasahují do kvality bydlení v daném regionu tímto zásahem a devalvují trvale vlastnictví ostatních subjektů. Zcela zásadně pak zasahují do výkonu místní samosprávy. Mají být realizovány protiústavně za nedůvodného procesního preferování soukromých subjektů ve správním řízení zákonodárcem, když k tomu není (vyjma zisku) žádný obhajitelný důvod, za současného hrubého zásahu do práv jiných včetně jednotek územních samospráv (zásah akceleračních zón do jejich územních plánů, což je výhradní pravomoc jednotek územních samospráv) a jiných vlastníků, aniž je	

Poř. č.	Připomínkové místo	Číslo jednací	Článek	AO	Připomínka	Vyhodnocení
					současně vyvrácen negativní vliv trvalého provozu těchto staveb, garantována jejich bezpečná údržba a budoucí odstranění. Zastáváme názor, že dané stavby VTE nemohou být povolovány jak z důvodů jejich protiústavního preferování a zvýhodnění stavebního řízení cestou akceleračních zón, tak z důvodů zásahu do ústavně chráněných práv ostatních vlastníků (účastníků řízení) rovněž v případě snáze realizovat je ad hoc Toto podání proto považujte za tzv. kvalifikované upozornění na otázky odpovědnosti orgánů veřejné správy za dodržování principu rovného přístupu před zákonem ve stejných nebo obdobných situacích. **V případě, že by tyto stavby (tato stavba) byly povoleny (byla povolena), využijeme všech prostředků právní ochrany včetně ochrany soudní až po případnou stížnost u Ústavního soudu ČR. Žádáme proto, aby vzal správni orgán všechny námi uváděné právní argumenty se vší vážností v úvahu.** **2) TECHNICKÉ VÝHRADY PROTI REALIZACI VTE** 1) Větrné elektrárny naruší krajinný ráz. Krajinný ráz je chráněn zákonem č. 114/1992 Sb. Stavby výšky 200+ m zásadně mění charakter krajiny v okruhu 20–30 km. Posouzení musí zahrnovat vizualizace a hodnocení pro konkrétní lokality, ne jen obecné konstatování. 2) Kumulativní vlivy neposouzeny Hluk, stíny a infrazvuk je nutné hodnotit souhrnně – nejen pro jednu elektrárnu, ale pro celé větrné parky a jejich vzájemné působení. Chybějící kumulativní posouzení je typická slabina dokumentace. 3) Zastaralé přírodovědné podklady Sčítání ptactva, průzkumy netopýrů a botanické inventáře starší 5 let neodrážejí aktuální stav. Soud opakovaně judikoval, že na základě takových podkladů nelze relevantně posoudit vliv na přírodu. Nepřihlíží se k vlivu větrných elektráren na změnu mikroklimatu lokality. Viz: „Hydrologický a mikroklimatický paradox CO2 u větrných elektráren“. Je to jeden z nejsilnějších vědeckých argumentů, protože útočí přímo na podstatu větrníků – tedy na jejich údajnou schopnost bojovat proti globálnímu oteplování. V realitě totiž větrníky v okolí svého provozu dělají přesný opak: aktivně oteplují a vysušují krajinu! 1. Nadzemní faktor: Mechanické oteplování a vysychání (Vysoušeč krajiny) Větrná turbína není jen pasivní příjemce větru. Je to obrovský mixér atmosféry! * Narušení teplotní stratifikace: V noci a v klidných dnech je vzduch u země chladnější a vlhčí, zatímco výše je teplejší. Rotující lopatky (v dosahu 100–200 metrů) tento teplejší vzduch násilně srážejí k zemi. * Zvýšení přízemní teploty: Studie (např. Harvard University, Keith et al.) prokázaly, že v okolí větrných farem dochází k nárůstu nočních teplot o 0,5 °C až 1,5 °C. To se zdá málo, ale pro mikroklima je to drastická změna. * Vysoušení půdy: Tento nucený pohyb teplého vzduchu zrychluje odpařování vody z půdy a listů rostlin (evapotranspiraci). Půda pod větrníky a v jejich závětří vysychá mnohem rychleji, což přímo poškozuje zemědělskou produkci a lokální vodní cyklus. * Rozbíjení srážek: Větrné parky narušují přirozené proudění vlhkosti. Místo aby vlhkost zkondenzovala do deště, je turbínami rozptýlena. 2. Podzemní faktor: Hydrogeologický "špunt" a jizva To, co se děje pod zemí, je trvalý zásah do krevního oběhu krajiny. * Betonová bariéra: Jak jsme již zmínili, stovky tun železobetonu v hloubce fungují jako přehrada. Podzemní voda, která dříve volně protékala půdními vrstvami, najednou naráží na neprostupný blok. * Narušení kapilarity: Beton přerušuje přirozené cesty, kterými se voda dostává k povrchovým vrstvám půdy. Dochází k lokálnímu zamokření na jedné straně základu a kritickému vysychání na straně druhé. * Trvalost: Zatímco nadzemní část se dá teoreticky odmontovat, tyto hydrogeologické jizvy v podloží zůstávají "navždy"! Beton si časem degraduje, ale přitom navíc může uvolňovat látky do spodní vody a měnit její pH. 3. Mořský precedens: Když se "zelený" sen zhroutí	

Poř. č.	Připomínkové místo	Číslo jednací	Článek	AO	Připomínka	Vyhodnocení
					V Severním moři studie prokázaly, že obří větrné farmy: * Změnily míchání vody: Turbulence z pilířů a změna větrného proudění změnily teplotu vody a distribuci živin. * Efekt "Wake": Větrníky za sebou vytvářejí zónu otepleného, turbulentního vzduchu, která sahá desítky kilometrů. To ovlivnilo mořské ekosystémy natolik, že to popřelo původní ekologický přínos. * Zrušené projekty: Kvůli těmto zjištěním (a ekonomické neudržitelnosti) dochází k přehodnocování plánů v offshore energetice, protože se zjistilo, že lokální oteplení oceánu je nebezpečnější než teoretická úspora CO2! 4) Nedostatečné posouzení zdravotních vlivů Infrazvuk a nízkofrekvenční hluk způsobují prokazatelné zdravotní obtíže. Pokud dokumentace odkazuje pouze na standardní akustické limity bez hodnocení nízkofrekvenční složky, je posouzení neúplné. Zamlčuje se kontaminace okolí malými částicemi plastů. které se vlivem abraze se uvolňují z točících se vrtulí. Jedná se částice tzv. věčných chemikálií. „Věčné chemikálie“ (známé pod zkratkou PFAS) jsou extrémně odolné vůči rozkladu. V přírodě se nerozkládají, hromadí se v lidském těle i prostředí a jsou spojovány s rakovinou, neplodností a sníženou imunitou. 5) Vysokonapěťové přívodní kabely uložené v zemi jsou potenciálním rizikem pro těžší zemědělské stroje pohybující se v okolí větrných elektráren 6) Olej vytékající z převodovky špatně udržované větrné elektrárny může kontaminovat spodní vody v širokém okolí 7) Větrné elektrárny vnášejí do elektrické sítě vyšší harmonické frekvence. Vyšší harmonické frekvence jsou nežádoucí proudové a napěťové deformace způsobené frekvenčními měniči větrných elektráren. V síti způsobují rušení komunikace, přehřívání transformátorů a dalších komponentů přenosové sítě, vibrace motorů a snižují životnost spotřebičů. 8) Provoz větrných elektráren je nehospodárný, bez dotací by neměl smysl	
2637.	Martin Dzierža	MMR-38112-2026-81	99czzx	AOV103	**VĚC: Připomínky k návrhu Změny č. 2 Územního rozvojového plánu ČR - vymezení akcelerační oblasti AOV103 Jestřebí, Olomoucký kraj** Na základě zveřejněné veřejné vyhlášky č.j. MMR-25750/2026-81 ze dne 14.4.2026 tímto uplatňuji podle § 97 odst.1 zákona Č.283/2021 Sb., stavební zákon, v platném znění, připomínky k návrhu Změny Č.2 Územního rozvojového plánu ČR, týkající se vymezeni akcelerační oblasti AOV103 Jestřebí. **I. Žádost o vyloučeni oblasti** Na základě níže uvedených důvodů **nesouhlasím** s tímto návrhem Změny Č.2 Územního rozvojového plánu ČR a p**ožaduji vyloučeni akcelerační oblasti AOV103 Jestřebí z návrhu Změny č. 2 Územního rozvojového plánu ČR**. Mám za to, že vymezeni této oblasti je v přímém rozporu se zájmy ochrany přírody, krajiny, zemědělského půdního fondu a ochrany zdraví a práv obyvatel dotčených obcí Jestřebí a Pobuči. **II. Odůvodnění připomínek** **1. Nedostatky návrhu a procesní pochybeni** Návrh vykazuje zásadní procesní a věcné vady, postrádá konkrétní podklady a podrobnou analýzu lokality. Vychází pouze z expertních odhadů (počet věží, instalovaný výkon), nikoliv z podrobné analýzy území. Nebyly posouzeny jiné možnosti umístěni akceleračních oblasti, zejména využiti brownfieldů či jiné znehodnocené půdy, což je v rozporu se zásadami udržitelného rozvoje území. Návrh rezignuje na předběžnou opatrnost a odsouvá řešení zásadních střetů v území až do fáze povolováni jednotlivých záměrů, čímž popírá smysl strategického plánováni. **2. Ochrana přírody a krajiny** Analýza nárůstu viditelnosti v dokumentu SEA (Strategie Environmental Assessment) u oblasti AOV103 uvažuje s výškou stožárů 120, 170 m a 200 m. Mapa prokazuje drastický nárůst viditelnosti technických	**Akceptováno.** Akcelerační oblast AOV103 – Jestřebí byla vypuštěna.

Poř. č.	Připomínkové místo	Číslo jednací	Článek	AO	Připomínka	Vyhodnocení
					staveb v bezprostřední blízkosti sídel. Analýza potvrzuje, že stožáry o výšce 200 m (celková výška s listy cca 250 m) budou dominantou viditelnou z celého území dotčených obci. V Opatřeni obecné povahy se návrh nevypořádal s tím, jak bude chráněn krajinný ráz a pohoda bydlení. Navržená oblast nerespektuje vizuální integritu sídel a fakticky mění charakter venkovského osídleni na průmyslovou zónu bez adekvátní kompenzace či ochranných opatřeni. Lokalita AOV103 představuje cenný krajinný celek, jehož industrializace je nepřípustná. Opatření obecné povahy pro AOV103 připouští výjimky pro ,,nezbytná křížení" dopravní a technické infrastruktury s biokoridory, což při rozsahu infrastruktury VTE povede k faktické fragmentaci regionálních a lokálních biokoridorů. Stanovená minimální šířka koridoru 500 m pro velké savce je pro druhy jako například vlk v členitém terénu Jestřebí a Pobučí zcela nedostatečná a nezajišt'uje funkčnost migrační trasy. V Opatřeni obecné povahy pro AOV103 je uvedeno, že ochrana netopýrů bude řešena zajištěním akustického monitoringu netopýrů provozovatelem větrné elektrárny podle metodického doporučeni společnosti ČESON, která je v textu označena jako ,,v připravě". Stanoveni podmínek ochrany netopýrů odkazem na neexistujici/rozpracovaný dokument činí Opatřeni obecné povahy v této části nepřezkoumatelným. Správní akt nemůže ukládat povinnosti na základě dokumentu, který není součástí a jehož obsah je v době schvalováni ÚRP neznámý. To zakládá nezákonnost celého vymezeni AOV103 pro porušeni principu právní jistoty. Jelikož Opatřeni obecné povahy přiznává nutnost následného monitoringu mortality ptáků (bod 3.2 c, d), potvrzuje tím existenci rizika, kterému by mělo být předcházeno nevymezením oblasti v takto cenném území. Vymezeni AOV103 je v přímém rozporu s požadavkem čl.15c směrnice RED III, neboť" oblast zahrnuje migrační koridory velkých savců, což automaticky vylučuje klasifikaci území jako 'nizkorizikového'. Návrh AOV103 se nevypořádal s tím, jak může být oblast s přiznanou fragmentaci biokoridorů považována za environmentálně vhodnou. **3. Voda a klimatické funkce krajiny** Podkladová analýza SEA trpí zásadní věcnou vadou, když uvažuje hloubku založeni 2-4 m. Statické požadavky na VTE o výšce 250 m v daných geologických podmínkách vyžaduji hlubinné pilotáže. Tím, že SEA pracovala s chybným technickým zadáním, zcela opominula vyhodnoceni vlivu na hlubší horizonty podzemních vod, které jsou v lokalitě dle VÚMOP silně zranitelné. Požaduji revizi SEA na základě reálných technických parametrů staveb. Rozsáhlé betonové základy a obslužné komunikace naruší vsakováni vody, změní odtokové poměry a zhorši schopnost krajiny zadržovat vodu, což je v době klimatické změny nepřípustné. Opatření obecné povahy pro AOV103 stanovuje odstup od vodních toků pouze 8 metrů, což považuji za hrubě nedostatečné pro eliminaci rizika kontaminace. Tato vzdálenost je v podhorském terénu naprosto nedostatečná pro ochranu pramenišť a koryt před kontaminaci a změnou odtokových poměrů při masivních zemních pracích (základy pro VTE, zařízeni pro skladováni elektřiny, komunikace), proto je nezbytné zvýšit tento ochranný odstup od vodních toků na minimálně 100 m, aby byla zajištěna elementární ochrana vodních zdrojů. Pouhé konstatováni, že nesmí být narušena funkce, je v rozporu s realitou výstavby, kdy dochází k plošnému zhutněni půdy a přerušeni drenážních systémů, což Opatřeni obecné povahy nijak technicky neřeší. V lokalitě AOV103 se nachází řada individuálních zdrojů pitné vody (studny v obci Jestřebí a Pobuči), které čerpají vodu z mělkých i středně hlubokých horizontů. Hlubinné pilotáže a masivní betonáž (cca 400 m' nepropustné plochy na jednu VTE) prokazatelně protnou hydrogeologické vrstvy a mohou způsobit nevratnou kontaminaci nebo ztrátu vody v těchto studnách. SEA tento scénář vůbec neposuzovala, čímž je dokumentace neúplná. Obnovitelné zdroje energie jsou ve veřejném zájmu, ale nemohou být nadřazeny veřejnému zájmu na zachováni zdrojů pitné vody pro obyvatelstvo. V lokalitě AOV103 dochází k přímému střetu těchto zájmů. Zatímco energetický cil lze naplnit v jiných lokalitách ČR s vhodnějším podložím, zdroje pitné vody v	

Poř. č.	Připomínkové místo	Číslo jednací	Článek	AO	Připomínka	Vyhodnocení
					Jestřebí a Pobuči jsou vázány na konkrétní území a jsou nenahraditelné. Ohroženi základních životních potřeb obyvatel je v rozporu se zásadou proporcionality. Požaduji vyloučeni ploch, které jsou v hydrogeologickém dosahu místních studni a pramenišť. Návrh dále zcela opomíjí vliv rotace listu a změny proudění vzduchu na lokální mikroklima a vysušováni okolních pozemků. **4. Ochrana zemědělského půdního fondu (ZPF)** Mapa oblasti potvrzuje, že AOV103 je vymezena na plochách intenzivně využívané zemědělské půdy. Lokalita zasahuje i do půd I. a II. třídy ochrany. OOP v bodě 3.1 písm. f) řeší pouze ,,přistup k pozemkům", nikoliv prioritní ochranu půdy jako neobnovitelného zdroje. Navržená ochrana protierozních opatření je deklarativní a nezohledňuje zvýšený odtok z manipulačních ploch a komunikaci VTE. Dojde k nevratnému zhutnění půdy těžkou technikou, zvýšeni erozního rizika a fragmentaci zemědělských pozemků, což znemožni efektivní hospodařeni. **5. Dopady na obyvatele a kvalitu života** Návrh nerespektuje požadavky nového stavebního zákona na kvalitu prostředí a pohodu bydlení. Dlouhodobé vystaveni hluku (včetně infrazvuku) představuje riziko pro zdraví obyvatel. Opatření obecné povahy odsouvá řešení hluku až do ,,navazujících řízeni". požaduji posouzeni kumulativního hluku již ve fázi vymezeni akcelerační oblasti, neboť po schváleni ÚRP bude obrana nás obyvatel značně ztížena, ne-li zcela nemožná. Hranice AOV103 je od nejbližšího obydlí vzdálena pouhých 400 metrů. Návrh AOV103 při svém zpracování prokazatelně nepřihlédl k aktuální nové zástavbě, čímž bude docházet k přímému ohrožení zdraví občanů nadlimitním hlukem. Při kumulaci až 8 větrných elektráren o výšce 250 m je odstup 400-500 m od obydli zcela nedostatečný pro dodrženi hygienických limitů hluku v nočních hodinách. Návrh je v rozporu s cílem územního plánováni chránit pohodu bydlení. V Opatřeni obecné povahy pro AOV103 se v bodě 3.1 l) uvádí, že podmínkou pro povoleni záměrů OZE je zpracováni studie působeni stroboskopického efektu na obytnou zástavbu s vymezením VTE, u nichž je nutné dobu provozu omezit tak, aby shadow flicker efekt nepřekročil dobu trvání 30 hodin/rok. Vzhledem k umístěni navržené AOV bude v celém roce, kromě letních měsíců, působit tento efekt na obytnou zástavbu obce Jestřebí, což zásadně sníží kvalitu života v obytných zónách Jestřebí. Návrh dále zcela ignoruje zásah do vlastnických práv obyvatel, kdy dojde k prokazatelnému znehodnocení nemovitosti. **6. Technická a bezpečnostní rizika** V Opatřeni obecné povahy zcela chybí stanovení pevných odstupových vzdálenosti od obytné zástavby v poměru k uvažované výšce 250 m a nijak neřeší specifika zásahu u staveb vysokých 250 m v lesnatém terénu. Chybí analýza rizik šířeni požáru z gondoly VTE do okolní krajiny. Není stanovena bezpečná vzdálenost od turistických tras a komunikaci pro případ námrazy, což ohrožuje bezpečnost osob v oblasti. Provoz 8 věží VTE a rozsáhlého úložiště elektřiny s sebou nese riziko úniku provozních kapalin (tisíce litrů olejů a chladicích směsi). V případě požáru úložiště nebo havárie VTE hrozí v daném sklonitém terénu okamžitá kontaminace spodních vod, na kterých je obec Jestřebí a Pobuči životně závislá. Absenci analýzy rizik úniku kapalin do specifických hydrogeologických struktur v lokalitě považuji za zásadní vadu návrhu. Nevymezeni bezpečných zón v Opatřeních obecné povahy AOV103 porušuje povinnost chránit život a zdraví osob. **7. Kumulace vlivů** Opatřeni obecné povahy pro AOV103 v bodě 3.1 písm. k) zmiňuje kumulativní působeni pouze u hluku. Návrh však zcela postrádá komplexní vyhodnoceni kumulativních a synergických vlivů na krajinný ráz a ekosystémy, což je v rozporu s EIA a evropskou směrnici o posuzováni vlivů na životní prostředí.	

Poř. č.	Připomínkové místo	Číslo jednací	Článek	AO	Připomínka	Vyhodnocení
					Požaduji doložení akustické studie, která zohlední kumulativní vliv (VTE + bateriová úložiště + stávající zdroje hluku). Opatřeni obecné povahy v bodě 3.1 k) sice kumulaci zmiňuje, ale bez vymezení limitů pro celou oblast je toto ustanoveni nevymahatelné. Bez stanoveni maximálního hlukového stropu pro celou aov (tzv. hlukový management území) nelze garantovat ochranu zdraví obyvatel jestřebí a Pobuči. Absence kumulativního vlivu v Opatřeni obecné povahy je vadou řízeni, která má za následek nezákonnost celého aktu. Sčítáni akustického tlaku a vizuální zátěže u obce jestřebí a Pobuči nebylo v návrhu nijak kvantifikováno. **8. Infrastruktura pro skladováni elektřiny** Návrh Opatření obecné povahy v bodě 3.1 b) předpokládá výstavbu areálů určených pro **skladování elektřiny**. Pro provoz 8 VTE o výšce 250 m je plánovaná výstavba rozsáhlých bateriových úložišť, která představuji další plošný zábor kvalitní půdy o rozloze až 7 000 m' pro celou AOV103, zvýšeni hlukové zátěže (neustálý hluk chlazeni) a představuje neúměrné riziko pro silně zranitelné podzemní vody v případě havárie či požáru. Tato infrastruktura dále prohlubuje nepřípustnou industrializaci krajinného rázu Na rozdíl od nárazového svistu lopatek VTE, úložiště produkuje monotónní, neustálý hučivý zvuk. V tichém venkovském prostředí se tento zvuk šiří na velké vzdálenosti a zvyšuje celkovou hlukovou hladinu lokality. **9. Rozpor s právem EU a Listinou základních práv a svobod** Akcelerační oblasti mají být dle směrnice RED III vymezovány v územích ,,s nízkým environmentálním rizikem". Vzhledem k výskytu chráněných druhů a biokoridorů (přiznaných v Opatřeni obecné povahy AOV103 v bodě 3.1 písm. g) lokalita AOV103 tuto podmínku nesplňuje. V návrhu AOV103 Jestřebí není prokázáno, že veřejného zájmu na dosažení cilů RED III nelze dosáhnout v jiných lokalitách (např. v průmyslových zónách nebo lokalitách s nižším environmentálním rizikem), které by nevyžadovaly tak drastický zásah do jiných veřejných zájmů (biodiverzita, ochrana půdy). Pokud existuji alternativy, je nucené prosazováni' AOV103 zneužitím institutu veřejného zájmu. Je ve veřejném zájmu, aby prostředky a úsilí byly vynakládány účelně. Prosazováni AOV v lokalitě s prokazatelně vysokým hydrogeologickým rizikem a silným odporem místní samosprávy povede k dlouholetým soudním sporům a zablokováni výstavby. Takový postup je v rozporu s veřejným zájmem na rychlou transformaci energetiky. neboť efektivnější je využit lokality s vyšší mírou společenské a odborné akceptace. **III. Závěr** Vzhledem k výše uvedeným skutečnostem je návrh vymezeni akcelerační oblasti AOV103 jestřebí věcně nesprávný, nezákonný a společensky nepřijatelný **Požaduji jeho úplné vypuštění z návrhu Změny č. 2 ÚRP.** Občané Jestřebí a Pobučí již svůj nesouhlas s výstavbou větrných elektráren (VTE) vyjádřili v rámci petice v roce 2024. Na základě této petice přijalo Zastupitelstvo obce Jestřebí dne 10.9.2024 usneseni Č.08/13/2024, ve kterém se jasně vyslovuje proti výstavbě vte na katastrech Jestřebí, Jestřebíčko a Pobuči. Navržené vymezeni akcelerační oblasti je v přímém rozporu s principem samosprávy. Autor návrhu nerespektuje deklarovaný postoj obce a jejich obyvatel, čímž dochází k narušeni důvěry v proces územního plánováni a k nucenému prosazováni záměru, který nemá místní akceptaci. Nucené vymezeni AOV proti výslovnému a odůvodněnému nesouhlasu obce (vyjádřenému usnesením zastupitelstva a petici) bez dostatečného prokázáni, že neexistuji jiné (vhodnější) lokality v rámci ČR, je nepřiměřeným zásahem do práva na samosprávu dle Ústavy ČR. požaduji doloženi variantního posouzeni, které prokáže, že cíle RED III nelze dosáhnout v lokalitách s nižším odporem místních komunit a nižšími environmentálními dopady." Vzhledem k výše uvedeným věcným a procesním vadám (zejména nepřezkoumatelnost, rozpor se směrnici RED III a chybné technické parametry v SEA) je návrh v rozporu s § 174 odst. 1 správního řádu. Trvám na tom, aby se správní orgán s každým bodem vypořádal jednotlivě a odůvodnil, proč upřednostňuje energetický záměr nad prokazatelnými hydrogeologickými a environmentálními riziky.	

Poř. č.	Připomínkové místo	Číslo jednací	Článek	AO	Připomínka	Vyhodnocení
2638.	Lucie Pospíšilová	MMR-38114-2026-81	99czzx	AOV103	**VĚC: Připomínky k návrhu Změny č. 2 Územního rozvojového plánu ČR - vymezení akcelerační oblasti AOV103 Jestřebí, Olomoucký kraj** Na základě zveřejněné veřejné vyhlášky č.j. MMR-25750/2026-81 ze dne 14.4.2026 tímto uplatňuji podle § 97 odst.1 zákona Č.283/2021 Sb., stavební zákon, v platném znění, připomínky k návrhu Změny Č.2 Územního rozvojového plánu ČR, týkající se vymezeni akcelerační oblasti AOV103 Jestřebí. **I. Žádost o vyloučeni oblasti** Na základě níže uvedených důvodů **nesouhlasím** s tímto návrhem Změny Č.2 Územního rozvojového plánu ČR a p**ožaduji vyloučeni akcelerační oblasti AOV103 Jestřebí z návrhu Změny č. 2 Územního rozvojového plánu ČR**. Mám za to, že vymezeni této oblasti je v přímém rozporu se zájmy ochrany přírody, krajiny, zemědělského půdního fondu a ochrany zdraví a práv obyvatel dotčených obcí Jestřebí a Pobuči. **II. Odůvodnění připomínek** **1. Nedostatky návrhu a procesní pochybeni** Návrh vykazuje zásadní procesní a věcné vady, postrádá konkrétní podklady a podrobnou analýzu lokality. Vychází pouze z expertních odhadů (počet věží, instalovaný výkon), nikoliv z podrobné analýzy území. Nebyly posouzeny jiné možnosti umístěni akceleračních oblasti, zejména využiti brownfieldů či jiné znehodnocené půdy, což je v rozporu se zásadami udržitelného rozvoje území. Návrh rezignuje na předběžnou opatrnost a odsouvá řešeni zásadních střetů v území až do fáze povolováni jednotlivých záměrů, čímž popírá smysl strategického plánováni. **2. Ochrana přírody a krajiny** Analýza nárůstu viditelnosti v dokumentu SEA (Strategie Environmental Assessment) u oblasti AOV103 uvažuje s výškou stožárů 120, 170 m a 200 m. Mapa prokazuje drastický nárůst viditelnosti technických staveb v bezprostřední blízkosti sídel. Analýza potvrzuje, že stožáry o výšce 200 m (celková výška s listy cca 250 m) budou dominantou viditelnou z celého území dotčených obci. V Opatřeni obecné povahy se návrh nevypořádal s tím, jak bude chráněn krajinný ráz a pohoda bydlení. Navržená oblast nerespektuje vizuální integritu sídel a fakticky mění charakter venkovského osídleni na průmyslovou zónu bez adekvátní kompenzace či ochranných opatřeni. Lokalita AOV103 představuje cenný krajinný celek, jehož industrializace je nepřípustná. Opatřeni obecné povahy pro AOV103 připouští výjimky pro ,,nezbytná křížení" dopravní a technické infrastruktury s biokoridory, což při rozsahu infrastruktury VTE povede k faktické fragmentaci regionálních a lokálních biokoridorů. Stanovená minimální šířka koridoru 500 m pro velké savce je pro druhy jako například vlk v členitém terénu Jestřebí a Pobučí zcela nedostatečná a nezajišťuje funkčnost migrační trasy. V Opatřeni obecné povahy pro AOV103 je uvedeno, že ochrana netopýrů bude řešena zajištěním akustického monitoringu netopýrů provozovatelem větrné elektrárny podle metodického doporučeni společnosti ČESON, která je v textu označena jako ,,v připravě". Stanoveni podmínek ochrany netopýrů odkazem na neexistujici/rozpracovaný dokument činí Opatřeni obecné povahy v této části nepřezkoumatelným. Správní akt nemůže ukládat povinnosti na základě dokumentu, který není součásti a jehož obsah je v době schvalováni ÚRP neznámý. To zakládá nezákonnost celého vymezeni AOV103 pro porušeni principu právní jistoty. Jelikož Opatřeni obecné povahy přiznává nutnost následného monitoringu mortality ptáků (bod 3.2 c, d), potvrzuje tím existenci rizika, kterému by mělo být předcházeno nevymezením oblasti v takto cenném území. Vymezeni AOV103 je v přímém rozporu s požadavkem čl.15c směrnice RED lll, neboť" oblast zahrnuje migrační koridory velkých savců, což automaticky vylučuje klasifikaci území jako 'nizkorizikového'. Návrh AOV103 se nevypořádal s tím, jak může být oblast s přiznanou fragmentaci biokoridorů považována za environmentálně vhodnou. **3. Voda a klimatické funkce krajiny** Podkladová analýza SEA trpí zásadní věcnou vadou, když uvažuje hloubku založeni 2-4 m. Statické požadavky na VTE o výšce 250 m v daných geologických podmínkách vyžaduji hlubinné pilotáže. Tím, že SEA pracovala s chybným technickým zadáním, zcela opominula vyhodnoceni vlivu na hlubší	**Akceptováno.** Akcelerační oblast AOV103 – Jestřebí byla vypuštěna.

Poř. č.	Připomínkové místo	Číslo jednací	Článek	AO	Připomínka	Vyhodnocení
					horizonty podzemních vod, které jsou v lokalitě dle VÚMOP silně zranitelné. Požaduji revizi SEA na základě reálných technických parametrů staveb. Rozsáhlé betonové základy a obslužné komunikace naruší vsakováni vody, změní odtokové poměry a zhorši schopnost krajiny zadržovat vodu, což je v době klimatické změny nepřípustné. Opatření obecné povahy pro AOV103 stanovuje odstup od vodních toků pouze 8 metrů, což považuji za hrubě nedostatečné pro eliminaci rizika kontaminace. Tato vzdálenost je v podhorském terénu naprosto nedostatečná pro ochranu pramenišť a koryt před kontaminaci a změnou odtokových poměrů při masivních zemních pracích (základy pro VTE, zařízeni pro skladováni elektřiny, komunikace), proto je nezbytné zvýšit tento ochranný odstup od vodních toků na minimálně 100 m, aby byla zajištěna elementární ochrana vodních zdrojů. Pouhé konstatováni, že nesmí být narušena funkce, je v rozporu s realitou výstavby, kdy dochází k plošnému zhutněni půdy a přerušeni drenážních systémů, což Opatřeni obecné povahy nijak technicky neřeší. V lokalitě AOV103 se nachází řada individuálních zdrojů pitné vody (studny v obci Jestřebí a Pobuči), které čerpají vodu z mělkých i středně hlubokých horizontů. Hlubinné pilotáže a masivní betonáž (cca 400 m' nepropustné plochy na jednu VTE) prokazatelně protnou hydrogeologické vrstvy a mohou způsobit nevratnou kontaminaci nebo ztrátu vody v těchto studnách. SEA tento scénář vůbec neposuzovala, čímž je dokumentace neúplná. Obnovitelné zdroje energie jsou ve veřejném zájmu, ale nemohou být nadřazeny veřejnému zájmu na zachováni zdrojů pitné vody pro obyvatelstvo. V lokalitě AOV103 dochází k přímému střetu těchto zájmů. Zatímco energetický cil lze naplnit v jiných lokalitách ČR s vhodnějším podložím, zdroje pitné vody v Jestřebí a Pobuči jsou vázány na konkrétní území a jsou nenahraditelné. Ohroženi základních životních potřeb obyvatel je v rozporu se zásadou proporcionality. Požaduji vyloučeni ploch, které jsou v hydrogeologickém dosahu místních studni a pramenišť. Návrh dále zcela opomíjí vliv rotace listu a změny proudění vzduchu na lokální mikroklima a vysušováni okolních pozemků. **4. Ochrana zemědělského půdního fondu (ZPF)** Mapa oblasti potvrzuje, že AOV103 je vymezena na plochách intenzivně využívané zemědělské půdy. Lokalita zasahuje i do půd I. a ||. třídy ochrany. OOP v bodě 3.1 písm. f) řeší pouze ,,přistup k pozemkům", nikoliv prioritní ochranu půdy jako neobnovitelného zdroje. Navržená ochrana protierozních opatření je deklarativní a nezohledňuje zvýšený odtok z manipulačních ploch a komunikaci VTE. Dojde k nevratnému zhutnění půdy těžkou technikou, zvýšeni erozního rizika a fragmentaci zemědělských pozemků, což znemožní efektivní hospodařeni. **5. Dopady na obyvatele a kvalitu života** Návrh nerespektuje požadavky nového stavebního zákona na kvalitu prostředí a pohodu bydlení. Dlouhodobé vystaveni hluku (včetně infrazvuku) představuje riziko pro zdraví obyvatel. Opatření obecné povahy odsouvá řešení hluku až do ,,navazujících řízeni". požaduji posouzeni kumulativního hluku již ve fázi vymezeni akcelerační oblasti, neboť po schváleni ÚRP bude obrana nás obyvatel značně ztížena, ne-li zcela nemožná. Hranice AOV103 je od nejbližšího obydli vzdálena pouhých 400 metrů. Návrh AOV103 při svém zpracováni prokazatelně nepřihlédl k aktuální nové zástavbě, čímž bude docházet k přímému ohrožení zdraví občanů nadlimitním hlukem. Při kumulaci až 8 větrných elektráren o výšce 250 m je odstup 400-500 m od obydli zcela nedostatečný pro dodrženi hygienických limitů hluku v nočních hodinách. Návrh je v rozporu s cílem územního plánováni chránit pohodu bydlení. V Opatřeni obecné povahy pro AOV103 se v bodě 3.1 I) uvádí, že podmínkou pro povoleni záměrů OZE je zpracováni studie působeni stroboskopického efektu na obytnou zástavbu s vymezením VTE, u nichž je nutné dobu provozu omezit tak, aby shadow flicker efekt nepřekročil dobu trvání 30 hodin/rok. Vzhledem k umístěni navržené AOV bude v celém roce, kromě letních měsíců, působit tento efekt na obytnou zástavbu obce Jestřebí, což zásadně sníží kvalitu života v obytných zónách Jestřebí. Návrh dále zcela ignoruje zásah do vlastnických práv obyvatel, kdy dojde k prokazatelnému znehodnocení nemovitosti. **6. Technická a bezpečnostní rizika**	

Poř. č.	Připomínkové místo	Číslo jednací	Článek	AO	Připomínka	Vyhodnocení
					V Opatřeni obecné povahy zcela chybí stanoveni pevných odstupových vzdálenosti od obytné zástavby v poměru k uvažované výšce 250 m a nijak neřeší specifika zásahu u staveb vysokých 250 m v lesnatém terénu. Chybí analýza rizik šířeni požáru z gondoly VTE do okolní krajiny. Není stanovena bezpečná vzdálenost od turistických tras a komunikaci pro případ námrazy, což ohrožuje bezpečnost osob v oblasti. Provoz 8 věží VTE a rozsáhlého úložiště elektřiny s sebou nese riziko úniku provozních kapalin (tisíce litrů olejů a chladicích směsi). V případě požáru úložiště nebo havárie VTE hrozí v daném sklonitém terénu okamžitá kontaminace spodních vod, na kterých je obec Jestřebí a Pobuči životně závislá. Absenci analýzy rizik úniku kapalin do specifických hydrogeologických struktur v lokalitě považuji za zásadní vadu návrhu. Nevymezeni bezpečných zón v Opatřeních obecné povahy AOV103 porušuje povinnost chránit život a zdraví osob. **7. Kumulace vlivů** Opatřeni obecné povahy pro AOV103 v bodě 3.1 písm. k) zmiňuje kumulativní působeni pouze u hluku. Návrh však zcela postrádá komplexní vyhodnoceni kumulativních a synergických vlivů na krajinný ráz a ekosystémy, což je v rozporu s EIA a evropskou směrnici o posuzováni vlivů na životní prostředí. Požaduji doložení akustické studie, která zohlední kumulativní vliv (VTE + bateriová úložiště + stávající zdroje hluku). Opatřeni obecné povahy v bodě 3.1 k) sice kumulaci zmiňuje, ale bez vymezení limitů pro celou oblast je toto ustanoveni nevymahatelné. Bez stanoveni maximálního hlukového stropu pro celou aov (tzv. hlukový management území) nelze garantovat ochranu zdraví obyvatel Jestřebí a Pobuči. Absence kumulativního vlivu v Opatřeni obecné povahy je vadou řízeni, která má za následek nezákonnost celého aktu. Sčítáni akustického tlaku a vizuální zátěže u obce jestřebí a Pobuči nebylo v návrhu nijak kvantifikováno. **8. Infrastruktura pro skladováni elektřiny** Návrh Opatření obecné povahy v bodě 3.1 b) předpokládá výstavbu areálů určených pro **skladování elektřiny**. Pro provoz 8 VTE o výšce 250 m je plánovaná výstavba rozsáhlých bateriových úložišť, která představuji další plošný zábor kvalitní půdy o rozloze až 7 000 m' pro celou AOV103, zvýšeni hlukové zátěže (neustálý hluk chlazeni) a představuje neúměrné riziko pro silně zranitelné podzemní vody v případě havárie či požáru. Tato infrastruktura dále prohlubuje nepřípustnou industrializaci krajinného rázu Na rozdíl od nárazového svistu lopatek VTE, úložiště produkuje monotónní, neustálý hučivý zvuk. V tichém venkovském prostředí se tento zvuk šiří na velké vzdálenosti a zvyšuje celkovou hlukovou hladinu lokality. **9. Rozpor s právem EU a Listinou základních práv a svobod** Akcelerační oblasti mají být dle směrnice RED III vymezovány v územích ,,s nízkým environmentálním rizikem". Vzhledem k výskytu chráněných druhů a biokoridorů (přiznaných v Opatřeni obecné povahy AOV103 v bodě 3.1 písm. g) lokalita AOV103 tuto podmínku nesplňuje. V návrhu AOV103 Jestřebí není prokázáno, že veřejného zájmu na dosažení cilů RED III nelze dosáhnout v jiných lokalitách (např. v průmyslových zónách nebo lokalitách s nižším environmentálním rizikem), které by nevyžadovaly tak drastický zásah do jiných veřejných zájmů (biodiverzita, ochrana půdy). Pokud existuji alternativy, je nucené prosazováni' AOV103 zneužitím institutu veřejného zájmu. Je ve veřejném zájmu, aby prostředky a úsilí byly vynakládány účelně. Prosazováni AOV v lokalitě s prokazatelně vysokým hydrogeologickým rizikem a silným odporem místní samosprávy povede k dlouholetým soudním sporům a zablokováni výstavby. Takový postup je v rozporu s veřejným zájmem na rychlou transformaci energetiky. neboť efektivnější je využit lokality s vyšší mírou společenské a odborné akceptace. **III. Závěr** Vzhledem k výše uvedeným skutečnostem je návrh vymezeni akcelerační oblasti AOV103 jestřebí věcně nesprávný, nezákonný a společensky nepřijatelný **Požaduji jeho úplné vypuštění z návrhu Změny č. 2 ÚRP.** Občané Jestřebí a Pobučí již svůj nesouhlas s výstavbou větrných elektráren (VTE) vyjádřili v rámci petice v roce 2024. Na základě této petice přijalo Zastupitelstvo obce Jestřebí dne 10.9.2024 usneseni Č.08/13/2024, ve kterém se jasně vyslovuje proti výstavbě vte na katastrech Jestřebí, Jestřebíčko a	

Poř. č.	Připomínkové místo	Číslo jednací	Článek	AO	Připomínka	Vyhodnocení
					Pobuči. Navržené vymezeni akcelerační oblasti je v přímém rozporu s principem samosprávy. Autor návrhu nerespektuje deklarovaný postoj obce a jejich obyvatel, čímž dochází k narušeni důvěry v proces územního plánováni a k nucenému prosazováni záměru, který nemá místní akceptaci. Nucené vymezeni AOV proti výslovnému a odůvodněnému nesouhlasu obce (vyjádřenému usnesením zastupitelstva a petici) bez dostatečného prokázáni, že neexistuji jiné (vhodnější) lokality v rámci ČR, je nepřiměřeným zásahem do práva na samosprávu dle Ústavy ČR. požaduji doloženi variantního posouzeni, které prokáže, že cíle RED lll nelze dosáhnout v lokalitách s nižším odporem místních komunit a nižšími environmentálními dopady." Vzhledem k výše uvedeným věcným a procesním vadám (zejména nepřezkoumatelnost, rozpor se směrnici RED lll a chybné technické parametry v SEA) je návrh v rozporu s § 174 odst. 1 správního řádu. Trvám na tom, aby se správní orgán s každým bodem vypořádal jednotlivě a odůvodnil, proč upřednostňuje energetický záměr nad prokazatelnými hydrogeologickými a environmentálními riziky.	
2639.	Tereza Navrátilová	MMR-38115-2026-81	99czzx	AOV82	**Text připomínky** Podatel nesouhlasí s vymezením akcelerační oblasti AOV82 a žádá, aby tato akcelerační oblast nebyla ve Změně č. 2 Územního rozvojového plánu vymezena a aby nebylo vydáno územní opatření AOV82 **Odůvodnění uplatněné připomínky** **1. Direktivní vymezení AOV** Podatel se domnívá, že není nezbytné (a neplyne to ani ze směrnice EU RED III), aby akcelerační oblasti pro VTE (dále jen „AOV“) byly vymezeny direktivně na celostátní úrovni. Je naprosto dostačující, když by Změna č. 2 Územního rozvojového plánu (dále jen „Změna č. 2“) dala obcím povinnost, aby prověřily možnosti vymezení AOV v územních plánech. Na základě tohoto pokynu by samosprávy znalé místních poměrů po dohodě s občany vymezily vhodné lokality pro VTE. Díky tomu by byly zohledněny s potřebnou pečlivostí a v nutné podrobnosti zásahy do veřejných zájmů, které není možné na úrovni Změny č. 2 zhodnotit, neboť to její velké měřítko neumožňuje. **2. Diskriminační vymezení AOV** Ve Změně č. 2 ÚRP není dostatečně vysvětleno, proč je třeba vymezit akcelerační oblasti právě tak, jak to činí Změna č. 2, jinými slovy není pochopitelné, proč právě počet AOV, se kterým Změna č. 2 počítá, povede ke splnění klimatických a energetických cílů a proč vymezení jiné oblasti již není zapotřebí nebo proč by klimatické a energetické cíle nemohly být plněny i bez AOV82, když není ke splnění těchto cílů (které ani nejsou ve Změně č. 2 specifikovány) zapotřebí ani o jednu AOV více. Lokalita, kde je AOV82 přitom není nijak výjimečná z hlediska potenciálu pro VTE (nebo alespoň není ve Změně č. 2 přesvědčivě popsáno, proč se AOV82 svým větrným potenciálem tak výrazně odlišuje od dalších oblastí, kde AOV vymezeny nebyly). Lze tedy předpokládat, že existují i jiné shodné oblasti, kde však z nejasných důvodů AOV nebyly vymezeny. To považuje podatel za diskriminační. Diskriminovány jsou i samosprávy, na jejichž území jsou AOV vymezeny. Vymezení AOV totiž představuje jakousi stavební uzávěru, kdy obec nemůže v dotčeném území měnit územní plán podle svých potřeb, ale musí respektovat vymezenou AOV. Vedle toho pak nebudou investoři VTE motivováni, aby s obcí uzavřeli férovou plánovací smlouvu a poskytli obci a jejím občanům dostatečné kompenzace za negativní dopady provozu VTE. Záměry VTE povolované v AOV totiž budou protežovány a jejich výstavba výrazně usnadněna. Tato diskriminace přímo ovlivňuje i občany samospráv. **3. Nedostatečné posouzení vlivů** Vymezení AOV s největší pravděpodobností povede k tomu, že záměry VTE v nich umisťované budou upřednostňovány a nedojde už nikdy k řádnému posouzení jejich negativních dopadů na životní prostředí, na zdraví a životy lidí. Proto by mělo být vyhodnocení vlivů Změny č. 2 a územního opatření pro AOV82 extrémně podrobné a kvalitní, prakticky na úrovni EIA. Překážkou pro takové podrobné	**Akceptováno částečně.** AOV82 Boreč byla zmenšena. Podatelka nesouhlasí s vymezením AOV82 Boreč a poukazuje zejména na to, že direktivní vymezení akceleračních oblastí na celostátní úrovni není nezbytné, a zpochybňuje odůvodnění výběru konkrétní lokality. Celostátní územní plánování je nástrojem státní správy, jehož účelem je koordinace rozvoje území v obecném zájmu; stanovení podmínek pro rozvoj obnovitelných zdrojů energie na celostátní úrovni odpovídá závazným klimatickým cílům ČR i EU. Výběr lokalit vycházel z odborných podkladů zahrnujících větrný potenciál, biologická posouzení a vyhodnocení vlivů na životní prostředí; povinnost výlučně lokálního prověřování vhodných ploch prostřednictvím územních plánů obcí by neumožňovala systematické a koordinované vymezení. Vymezení akcelerační oblasti proběhlo na základě biologického posouzení konkrétního navrhovaného území podle § 11 odst. 3 resp. 4 ZOZE, jehož výsledky spolu s vyhodnocením vlivů na udržitelný rozvoj území (VVURÚ) byly zapracovány do návrhu; oblasti, u nichž autorizované osoby identifikovaly významné negativní nebo kumulativní vlivy, byly ze Z2 ÚRP vyloučeny (odůvodnění Z2 ÚRP, odst. 32). Kumulativní posouzení vlivů na životní prostředí a veřejné zdraví bylo v rámci SEA provedeno pro každou akcelerační oblast i pro Změnu č. 2 ÚRP jako celek. Kumulativní vlivy na jiné složky životního prostředí, např. na krajinný ráz, je možno stanovit tam, kde existují prostorově a výškově obdobné stavby a záměry, jako jsou VTE. Zpracování VVURÚ odpovídá obsahem i strukturou požadavkům přílohy č. 4 stavebního zákona; jde o hodnocení na úrovni koncepce, nikoli na úrovni konkrétních záměrů, a tomu odpovídá i míra podrobnosti použitých podkladů. Problematika krajinného rázu byla posuzována v rámci VVURÚ, a to jak z hlediska navrhovaného souboru akceleračních oblastí jako celku, tak pro jednotlivé oblasti v kartách akceleračních oblastí (viz příloha č. 2 SEA). Vliv na krajinný ráz byl jedním z důvodů, proč bylo 16 původně uvažovaných akceleračních oblastí z návrhu zcela vypuštěno, a u 48 ze zbývajících 80 oblastí

Poř. č.	Připomínkové místo	Číslo jednací	Článek	AO	Připomínka	Vyhodnocení
					posouzení je ale fakt, že je měřítko Územního rozvojového plánu příliš velké a neumožňuje skutečně posoudit dopady vymezení AOV (jiné by to bylo na úrovni územního plánu, resp. v procesu EIA se znalostí konkrétního záměru). Vzhledem k tomu, že na vymezení akceleračních oblastí naváže zrychlené a zjednodušené povolovací řízení před Dopravním a energetickým stavebním úřadem (DESÚ), v rámci kterého bude úřad prakticky pouze ověřovat, zda jsou záměry v souladu s vágními a nicneříkajícími podmínkami územního opatření AOV82. V souladu s těmito obecnými podmínkami ale budou téměř jakékoliv záměry, což znamená, že vlivy VTE realizovaných v AOV82 nebudou nikdy reálně posouzeny. Podatel se domnívá, že je nezbytné, aby všechny vlivy VTE byly skutečně a podrobně posouzeny. Vágní posouzení Změny č. 2 nebo územního opatření AOV82 je naprosto nedostatečné. Podatel se domnívá, že vadné posouzení dopadů VTE může mít nejen přímý vliv na jeho zdraví včetně psychické pohody, ale také to může ovlivnit socioekonomický rozvoj obce, ve které žije. Podatel ještě připomíná, že nedošlo ke kumulativnímu zhodnocení vlivů v důsledku vymezení tří AOV v těsné blízkosti (AOV82, AOV83 a AOV84). **4. Zanedbatelné pozitivní vlivy vymezení AO** V odůvodnění Změny č. 2 ani územního opatření není možné dohledat vyčíslení přínosu AOV82 pro snížení energetické závislosti anebo snížení produkce CO2. Ve vyhodnocení vlivů územního opatření AOV82 se ale uvádí k pozitivním vlivům (přínosům) vymezení AOV a realizace VTE: „Zanedbatelný až mírně pozitivní vliv k ochraně klimatu uplatnění AO se uplatní v globálním měřítku, tedy i z hlediska přeshraničního působení.“ V dokumentaci Změny č. 2 a územního opatření je tedy přiznáno, že přínosy VTE realizovaných v AOV82 budou zanedbatelné, byť chybí konkrétní čísla. V takové situaci není pochopitelné, jak mohl zájem na vymezení AOV82 převážit nad ostatními konkrétně specifikovanými veřejnými zájmy, které naopak výstavba VTE ovlivní výrazně (byť to nekvalitně zpracované vyhodnocení Změny č. 2 a územního opatření nepřiznává). Dále se ve vyhodnocení územního opatření AOV82 uvádí: „Vlivy na ovzduší v době výstavby zanedbatelné (prašnost při přesunu zemin, emise ze spalování PHM, sekundární prašnost), v době provozu mírně pozitivní z důvodu náhrady spalovacích zdrojů při výrobě el. energie.“ Vzhledem k tomu, že se ve vyhodnocení uvádí, že vliv AOV82 na ochranu klimatu bude zanedbatelný, bude logicky zanedbatelný rozsah, ve kterém VTE realizované v AOV82 nahradí spalovací zdroje. Změna č. 2 ani územní opatření tento závěr nevyvrací, neobsahují totiž vyčíslení toho, v jak velkém rozsahu VTE realizované v AOV82 nahradí spalovací zdroje a jaký přesně vliv bude mít tato náhrada na cíle sledované Změnou č. 2, tedy snížení energetické závislosti ČR a snížení produkce CO2. Je také třeba řádně vyhodnotit, proč těchto cílů nelze dosáhnout jinými způsoby (zvýšení počtu bloků JEDU, popř. JETE, rozvoj vodíkové infrastruktury v souladu s Vodíkovou strategií ČR, větší důraz na rozvoj FVE). Proto ani blíže nespecifikovaná náhrada spalovacích zdrojů není důvod, proč by měl zájem na vymezení AOV82 převážit nad jinými zájmy v území. **5. Výška VTE a rozloha AO** Ve Změně č. 2 ani v územním opatření pro AOV82 není vysvětleno, proč byla zvolena právě tato rozloha AO a proč má AOV právě tyto konkrétní hranice a proč právě toto vymezení AOV povede ke splnění cílů Změny č. 2. Jinými slovy není vysvětleno, proč nemůže být AO vymezena jiným způsobem tak, aby kupř. byly VTE umisťovány v dostatečné vzdálenosti od zastavěného území a zastavitelných ploch podle územních plánů (min 1,5 km) a není porovnáno, zda by toto jiné vymezení AOV třeba také nevedlo ke splnění cílů Změny č. 2. Podatel se domnívá, že to ale vzhledem k nespecifičnosti cílů Změny č. 2 není ani možné, proto by také vůbec neměla být AOV82 vymezena. **6. Hluková zátěž, vibrace a stroboskopický efekt** Podatel zásadně nesouhlasí s tím, že Změna č. 2 ani příslušné územní opatření vůbec neřeší negativní dopady hluku. Hluk totiž Změna č. 2 chápe jako normální integrální součást VTE, bez které to prostě nejde a je třeba se s tím smířit. Tento přístup nejlépe demonstruje přirovnání hluku z VTE k v podstatě příjemnému „šumění lesa“, které mohou zaregistrovat jen neurotické osoby. Podatel se proto domnívá, že hlukové vlivy nebyly zhodnoceny a ve skutečnosti to ani není možné bez znalosti konkrétního projektu. Podatel zdůrazňuje, že nepovažuje za dostatečné, aby byla hluková zátěž řešena až v hlukové studii zpracované investorem. Takový přístup není schopný zajistit reálnou ochranu lidského zdraví. Podatel	pro VTE byl snížen limit maximální výšky větrných elektráren. K dalším redukcím došlo na základě výsledků projednání. Konkrétní záměry se nadále povolují v souladu se stavebním zákonem za podmínek stanovených v územním opatření. Do územního opatření u akcelerační oblasti pro VTE je zapracována podmínka zpracování hlukové studie a minimalizace shadow flicker efektu. Vibrace z provozu větrné elektrárny se přes železobetonový základ přenáší do okolní půdy či horniny; jde o nízkofrekvenční kmity šířící se jen na omezené vzdálenosti s rychlým poklesem intenzity, typické naměřené hodnoty přímo u základu VTE jsou pod 1 μm/s, tedy 200–300krát méně, než člověk fyzicky vnímá. Žádná recenzovaná studie neprokázala zdravotní efekt půdních vibrací VTE na obyvatele. Infrazvuk je akustické vlnění pod cca 16–20 Hz přítomné běžně i z přírodních zdrojů; u přírůstku infrazvuku z VTE nebyl dosud prokázán významný negativní vliv na veřejné zdraví, hygienický limit není legislativně stanoven, existuje pouze doporučená hodnota dle ČSN ISO 7196 (LG=90 dB). Ustanovení obecně závazných právních předpisů týkající se hlukové zátěže nejsou vymezením akcelerační oblasti dotčena. Jde o výkon státní správy, jehož výstupy nepodléhají schválení orgány územní samosprávy; ústavou zaručená práva obcí na samosprávu ve vlastních záležitostech tím nejsou dotčena. Zadání Změny č. 2 ÚRP schválené vládou ČR nepožadovalo variantní řešení. Proběhlo hodnocení nulové varianty (platné znění ÚRP) vůči navrhované variantě (Změna č. 2 ÚRP). Nebylo prokázáno, že by instalace VTE měla významný negativní vliv na cenu nemovitostí či provádění investic; lokální dopady na cenu nemovitostí konkrétních záměrů nelze posuzovat na koncepční úrovni při vymezování AO v ÚRP.

Poř. č.	Připomínkové místo	Číslo jednací	Článek	AO	Připomínka	Vyhodnocení
					dále nesouhlasí s tím, že vůbec nedošlo k posouzení vlivů infrazvuku, nízkofrekvenčního hluku a vibrací, ačkoliv odborné studie upozorňují na rizika spojená s těmito doprovodnými jevy provozu VTE. Podatel se domnívá, že nebyl ani řádně zhodnocen vliv vibrací na nemovitosti. Stejně tak nebyl řádně posouzen z hlediska vlivů tzv. stroboskopický efekt, kdy se posouzení zejména nezaměřilo na obtěžující dopady stroboskopického efektu. **7. Vlivy na krajinný ráz** Větrné elektrárny mají zásadní vlivy na krajinný ráz. Ve Vyhodnocení vlivů územního opatření AOV82 se uvádí: „Z analýzy viditelnosti vyplývá, že hodnocené území se vyznačuje vysokou koncentrací kulturně-historických hodnot v otevřenějším prostoru mezi Mšenem a Mladou Boleslaví, který je současně silně podmíněn vazbou na CHKO Kokořínsko a na výhledy k Bezdězu. V bezprostředním okolí se nachází kostel Narození Panny Marie, kostel sv. Havla, evangelický kostel, fara, zámek a soubor historických usedlostí a drobné sakrální architektury. Ve vzdálenosti do 2 km se dále uplatňuje hradiště Hrádek, kaple Korunování Panny Marie, kostel sv. Františka Serafinského, větrný mlýn a další historické objekty. V širším území do 5 km a 15 km se koncentrují významné dominanty, zejména hrad Málkov, areál hradu Bezděz, hrad Houska, hrad Kokořín, hradiště a řada kostelů, zámků a tvrzí. Základní hodnotou území je obraz Kokořínska a současně nerušené výhledy na dominantu Bezdězu, včetně jeho pozadí v ose sever–jih a v návaznosti na výhledy z Ještědu. Významná je také potřeba zachovat obraz Mšena v krajině a respektovat scenérie CHKO Kokořínsko. Nejde jen o jednotlivé památky, ale o celistvou krajinnou kompozici s mimořádně silným geniem loci. Větrné elektrárny by v tomto prostoru mohly narušit jak vlastní obraz Bezdězu, tak jeho pozadí a související dálkové výhledy, stejně jako obraz Mšena a vnitřní scenérie Kokořínska.“ Jak je možné, že všechny tyto vlivy jsou hodnoceny jako zanedbatelné, když přitom VTE budou představovat novou dominantu, která jednoznačně výrazně ovlivní krajinu, to není ve Změně č. 2 ani v územním opatření vysvětleno. Vliv VTE na krajinný ráz bude mít ještě další dopady – již napořád bude hodnota krajinného rázu snížena, takže bude možné do území umisťovat i další záměry, které by jinak kvůli ochraně krajinného rázu nebyly přípustné. **8. Další negativní vlivy AOV82** V dotčené lokalitě vlastníme rodinný dům, kde trvale žijeme. S manželem vychováváme dohromady 5 dětí a máme obavy o jejich zdraví. Blízkost větrné elektrárny může mít vliv na jejich spánek, soustředění a možnosti hraní si venku. Jedno z dětí má diagnostikované ADHD a nejmladší má opožděný vývoj řeči, bojím se, že neustálý hluk z větrníku by jim mohl působit problémy. Dále se obáváme snížení hodnoty naší nemovitosti, na kterou stále splácíme hypoteční úvěr. Navíc výstavba větrné elektrárny by nám ztížila případný prodej domu (kdybychom se rozhodli odstěhovat se na klidnější místo). Obec Skalsko jsme si vybrali jako místo k bydlení právě kvůli klidné lokalitě v blízkosti města, kde oba pracujeme. Byla by velká škoda, kdyby se toto mělo změnit.	
2640.	Markéta Brzobohatá	MMR-38117-2026-81	99czzx	AOV103	**VĚC: Připomínky k návrhu Změny č. 2 Územního rozvojového plánu ČR - vymezení akcelerační oblasti AOV103 Jestřebí, Olomoucký kraj** Na základě zveřejněné veřejné vyhlášky č.j. MMR-25750/2026-81 ze dne 14.4.2026 tímto uplatňuji podle § 97 odst.1 zákona Č.283/2021 Sb., stavební zákon, v platném znění, připomínky k návrhu Změny Č.2 Územního rozvojového plánu ČR, týkající se vymezeni akcelerační oblasti AOV103 Jestřebí. **I. Žádost o vyloučeni oblasti** Na základě níže uvedených důvodů **nesouhlasím** s tímto návrhem Změny Č.2 Územního rozvojového plánu ČR a p**ožaduji vyloučeni akcelerační oblasti AOV103 Jestřebí z návrhu Změny č. 2 Územního rozvojového plánu ČR**. Mám za to, že vymezeni této oblasti je v přímém rozporu se zájmy ochrany přírody, krajiny, zemědělského půdního fondu a ochrany zdraví a práv obyvatel dotčených obcí Jestřebí a Pobuči. **II. Odůvodnění připomínek** **1. Nedostatky návrhu a procesní pochybeni**	**Akceptováno.** Akcelerační oblast AOV103 – Jestřebí byla vypuštěna.

Poř. č.	Připomínkové místo	Číslo jednací	Článek	AO	Připomínka	Vyhodnocení
					Návrh vykazuje zásadní procesní a věcné vady, postrádá konkrétní podklady a podrobnou analýzu lokality. Vychází pouze z expertních odhadů (počet věží, instalovaný výkon), nikoliv z podrobné analýzy území. Nebyly posouzeny jiné možnosti umístěni akceleračních oblasti, zejména využiti brownfieldů či jiné znehodnocené půdy, což je v rozporu se zásadami udržitelného rozvoje území. Návrh rezignuje na předběžnou opatrnost a odsouvá řešeni zásadních střetů v území až do fáze povolováni jednotlivých záměrů, čímž popírá smysl strategického plánováni. **2. Ochrana přírody a krajiny** Analýza nárůstu viditelnosti v dokumentu SEA (Strategie Environmental Assessment) u oblasti AOV103 uvažuje s výškou stožárů 120, 170 m a 200 m. Mapa prokazuje drastický nárůst viditelnosti technických staveb v bezprostřední blízkosti sídel. Analýza potvrzuje, že stožáry o výšce 200 m (celková výška s listy cca 250 m) budou dominantou viditelnou z celého území dotčených obci. V Opatřeni obecné povahy se návrh nevypořádal s tím, jak bude chráněn krajinný ráz a pohoda bydlení. Navržená oblast nerespektuje vizuální integritu sídel a fakticky mění charakter venkovského osídleni na průmyslovou zónu bez adekvátní kompenzace či ochranných opatřeni. Lokalita AOV103 představuje cenný krajinný celek, jehož industrializace je nepřípustná. Opatřeni obecné povahy pro AOV103 připouští výjimky pro ,,nezbytná křížení" dopravní a technické infrastruktury s biokoridory, což při rozsahu infrastruktury VTE povede k faktické fragmentaci regionálních a lokálních biokoridorů. Stanovená minimální šířka koridoru 500 m pro velké savce je pro druhy jako například vlk v členitém terénu Jestřebí a Pobučí zcela nedostatečná a nezajišťuje funkčnost migrační trasy. V Opatřeni obecné povahy pro AOV103 je uvedeno, že ochrana netopýrů bude řešena zajištěním akustického monitoringu netopýrů provozovatelem větrné elektrárny podle metodického doporučeni společnosti ČESON, která je v textu označena jako ,,v připravě". Stanoveni podmínek ochrany netopýrů odkazem na neexistujici/rozpracovaný dokument činí Opatřeni obecné povahy v této části nepřezkoumatelným. Správní akt nemůže ukládat povinnosti na základě dokumentu, který není součásti a jehož obsah je v době schvalováni ÚRP neznámý. To zakládá nezákonnost celého vymezeni AOV103 pro porušeni principu právní jistoty. Jelikož Opatřeni obecné povahy přiznává nutnost následného monitoringu mortality ptáků (bod 3.2 c, d), potvrzuje tím existenci rizika, kterému by mělo být předcházeno nevymezením oblasti v takto cenném území. Vymezeni AOV103 je v přímém rozporu s požadavkem čl.15c směrnice RED III, neboť" oblast zahrnuje migrační koridory velkých savců, což automaticky vylučuje klasifikaci území jako 'nizkorizikového'. Návrh AOV103 se nevypořádal s tím, jak může být oblast s přiznanou fragmentaci biokoridorů považována za environmentálně vhodnou. **3. Voda a klimatické funkce krajiny** Podkladová analýza SEA trpí zásadní věcnou vadou, když uvažuje hloubku založeni 2-4 m. Statické požadavky na VTE o výšce 250 m v daných geologických podmínkách vyžaduji hlubinné pilotáže. Tím, že SEA pracovala s chybným technickým zadáním, zcela opominula vyhodnoceni vlivu na hlubší horizonty podzemních vod, které jsou v lokalitě dle VÚMOP silně zranitelné. Požaduji revizi SEA na základě reálných technických parametrů staveb. Rozsáhlé betonové základy a obslužné komunikace naruší vsakováni vody, změní odtokové poměry a zhorši schopnost krajiny zadržovat vodu, což je v době klimatické změny nepřípustné. Opatření obecné povahy pro AOV103 stanovuje odstup od vodních toků pouze 8 metrů, což považuji za hrubě nedostatečné pro eliminaci rizika kontaminace. Tato vzdálenost je v podhorském terénu naprosto nedostatečná pro ochranu pramenišť a koryt před kontaminaci a změnou odtokových poměrů při masivních zemních pracích (základy pro VTE, zařízeni pro skladováni elektřiny, komunikace), proto je nezbytné zvýšit tento ochranný odstup od vodních toků na minimálně 100 m, aby byla zajištěna elementární ochrana vodních zdrojů. Pouhé konstatováni, že nesmí být narušena funkce, je v rozporu s realitou výstavby, kdy dochází k plošnému zhutněni půdy a přerušeni drenážních systémů, což Opatřeni obecné povahy nijak technicky neřeší.	

Poř. č.	Připomínkové místo	Číslo jednací	Článek	AO	Připomínka	Vyhodnocení
					V lokalitě AOV103 se nachází řada individuálních zdrojů pitné vody (studny v obci Jestřebí a Pobuči), které čerpají vodu z mělkých i středně hlubokých horizontů. Hlubinné pilotáže a masivní betonáž (cca 400 m' nepropustné plochy na jednu VTE) prokazatelně protnou hydrogeologické vrstvy a mohou způsobit nevratnou kontaminaci nebo ztrátu vody v těchto studnách. SEA tento scénář vůbec neposuzovala, čímž je dokumentace neúplná. Obnovitelné zdroje energie jsou ve veřejném zájmu, ale nemohou být nadřazeny veřejnému zájmu na zachováni zdrojů pitné vody pro obyvatelstvo. V lokalitě AOV103 dochází k přímému střetu těchto zájmů. Zatímco energetický cil lze naplnit v jiných lokalitách ČR s vhodnějším podložím, zdroje pitné vody v Jestřebí a Pobuči jsou vázány na konkrétní území a jsou nenahraditelné. Ohroženi základních životních potřeb obyvatel je v rozporu se zásadou proporcionality. Požaduji vyloučeni ploch, které jsou v hydrogeologickém dosahu místních studni a pramenišť". Návrh dále zcela opomíjí vliv rotace listu a změny proudění vzduchu na lokální mikroklima a vysušováni okolních pozemků. **4. Ochrana zemědělského půdního fondu (ZPF)** Mapa oblasti potvrzuje, že AOV103 je vymezena na plochách intenzivně využívané zemědělské půdy. Lokalita zasahuje i do půd l. a ||. třídy ochrany. OOP v bodě 3.1 písm. f) řeší pouze ,,přistup k pozemkům", nikoliv prioritní ochranu půdy jako neobnovitelného zdroje. Navržená ochrana protierozních opatření je deklarativní a nezohledňuje zvýšený odtok z manipulačních ploch a komunikaci VTE. Dojde k nevratnému zhutnění půdy těžkou technikou, zvýšeni erozního rizika a fragmentaci zemědělských pozemků, což znemožní efektivní hospodařeni. **5. Dopady na obyvatele a kvalitu života** Návrh nerespektuje požadavky nového stavebního zákona na kvalitu prostředí a pohodu bydlení. Dlouhodobé vystaveni hluku (včetně infrazvuku) představuje riziko pro zdraví obyvatel. Opatření obecné povahy odsouvá řešení hluku až do ,,navazujících řízeni". požaduji posouzeni kumulativního hluku již ve fázi vymezeni akcelerační oblasti, neboť" po schváleni ÚRP bude obrana nás obyvatel značně ztížena, ne-li zcela nemožná. Hranice AOV103 je od nejbližšího obydli vzdálena pouhých 400 metrů. Návrh AOV103 při svém zpracováni prokazatelně nepřihlédl k aktuální nové zástavbě, čímž bude docházet k přímému ohrožení zdraví občanů nadlimitním hlukem. Při kumulaci až 8 větrných elektráren o výšce 250 m je odstup 400-500 m od obydli zcela nedostatečný pro dodrženi hygienických limitů hluku v nočních hodinách. Návrh je v rozporu s cílem územního plánováni chránit pohodu bydlení. V Opatřeni obecné povahy pro AOV103 se v bodě 3.1 l) uvádí, že podmínkou pro povoleni záměrů OZE je zpracováni studie působeni stroboskopického efektu na obytnou zástavbu s vymezením VTE, u nichž je nutné dobu provozu omezit tak, aby shadow flicker efekt nepřekročil dobu trvání 30 hodin/rok. Vzhledem k umístěni navržené AOV bude v celém roce, kromě letních měsíců, působit tento efekt na obytnou zástavbu obce Jestřebí, což zásadně sníží kvalitu života v obytných zónách Jestřebí. Návrh dále zcela ignoruje zásah do vlastnických práv obyvatel, kdy dojde k prokazatelnému znehodnocení nemovitosti. **6. Technická a bezpečnostní rizika** V Opatřeni obecné povahy zcela chybí stanoveni pevných odstupových vzdálenosti od obytné zástavby v poměru k uvažované výšce 250 m a nijak neřeší specifika zásahu u staveb vysokých 250 m v lesnatém terénu. Chybí analýza rizik šířeni požáru z gondoly VTE do okolní krajiny. Není stanovena bezpečná vzdálenost od turistických tras a komunikaci pro případ námrazy, což ohrožuje bezpečnost osob v oblasti. Provoz 8 věží VTE a rozsáhlého úložiště elektřiny s sebou nese riziko úniku provozních kapalin (tisíce litrů olejů a chladicích směsi). V případě požáru úložiště nebo havárie VTE hrozí v daném sklonitém terénu okamžitá kontaminace spodních vod, na kterých je obec Jestřebí a Pobuči životně závislá. Absenci analýzy rizik úniku kapalin do specifických hydrogeologických struktur v lokalitě považuji za zásadní vadu návrhu. Nevymezeni bezpečných zón v Opatřeních obecné povahy AOV103 porušuje povinnost chránit život a zdraví osob.	

Poř. č.	Připomínkové místo	Číslo jednací	Článek	AO	Připomínka	Vyhodnocení
					7. Kumulace vlivů Opatřeni obecné povahy pro AOV103 v bodě 3.1 písm. k) zmiňuje kumulativní působeni pouze u hluku. Návrh však zcela postrádá komplexní vyhodnoceni kumulativních a synergických vlivů na krajinný ráz a ekosystémy, což je v rozporu s EIA a evropskou směrnici o posuzováni vlivů na životní prostředí. Požaduji doložení akustické studie, která zohlední kumulativní vliv (VTE + bateriová úložiště + stávající zdroje hluku). Opatřeni obecné povahy v bodě 3.1 k) sice kumulaci zmiňuje, ale bez vymezení limitů pro celou oblast je toto ustanoveni nevymahatelné. Bez stanoveni maximálního hlukového stropu pro celou AOV (tzv. hlukový management území) nelze garantovat ochranu zdraví obyvatel Jestřebí a Pobuči. Absence kumulativního vlivu v Opatřeni obecné povahy je vadou řízeni, která má za následek nezákonnost celého aktu. Sčítáni akustického tlaku a vizuální zátěže u obce jestřebí a Pobuči nebylo v návrhu nijak kvantifikováno. **8. Infrastruktura pro skladováni elektřiny** Návrh Opatření obecné povahy v bodě 3.1 b) předpokládá výstavbu areálů určených pro **skladování elektřiny**. Pro provoz 8 VTE o výšce 250 m je plánovaná výstavba rozsáhlých bateriových úložišť, která představuji další plošný zábor kvalitní půdy o rozloze až 7 000 m' pro celou AOV103, zvýšeni hlukové zátěže (neustálý hluk chlazeni) a představuje neúměrné riziko pro silně zranitelné podzemní vody v případě havárie či požáru. Tato infrastruktura dále prohlubuje nepřípustnou industrializaci krajinného rázu Na rozdíl od nárazového svistu lopatek VTE, úložiště produkuje monotónní, neustálý hučivý zvuk. V tichém venkovském prostředí se tento zvuk šiří na velké vzdálenosti a zvyšuje celkovou hlukovou hladinu lokality. **9. Rozpor s právem EU a Listinou základních práv a svobod** Akcelerační oblasti mají být dle směrnice RED lll vymezovány v územích ,,s nízkým environmentálním rizikem". Vzhledem k výskytu chráněných druhů a biokoridorů (přiznaných v Opatřeni obecné povahy AOV103 v bodě 3.1 písm. g) lokalita AOV103 tuto podmínku nesplňuje. V návrhu AOV103 Jestřebí není prokázáno, že veřejného zájmu na dosažení cilů RED lll nelze dosáhnout v jiných lokalitách (např. v průmyslových zónách nebo lokalitách s nižším environmentálním rizikem), které by nevyžadovaly tak drastický zásah do jiných veřejných zájmů (biodiverzita, ochrana půdy). Pokud existuji alternativy, je nucené prosazováni' AOV103 zneužitím institutu veřejného zájmu. Je ve veřejném zájmu, aby prostředky a úsilí byly vynakládány účelně. Prosazováni AOV v lokalitě s prokazatelně vysokým hydrogeologickým rizikem a silným odporem místní samosprávy povede k dlouholetým soudním sporům a zablokováni výstavby. Takový postup je v rozporu s veřejným zájmem na rychlou transformaci energetiky. neboť efektivnější je využit lokality s vyšší mírou společenské a odborné akceptace. **lll. Závěr** Vzhledem k výše uvedeným skutečnostem je návrh vymezeni akcelerační oblasti AOV103 jestřebí věcně nesprávný, nezákonný a společensky nepřijatelný **Požaduji jeho úplné vypuštění z návrhu Změny č. 2 ÚRP.** Občané Jestřebí a Pobučí již svůj nesouhlas s výstavbou větrných elektráren (VTE) vyjádřili v rámci petice v roce 2024. Na základě této petice přijalo Zastupitelstvo obce Jestřebí dne 10.9.2024 usneseni Č.08/13/2024, ve kterém se jasně vyslovuje proti výstavbě vte na katastrech Jestřebí, Jestřebíčko a Pobuči. Navržené vymezeni akcelerační oblasti je v přímém rozporu s principem samosprávy. Autor návrhu nerespektuje deklarovaný postoj obce a jejich obyvatel, čímž dochází k narušeni důvěry v proces územního plánováni a k nucenému prosazováni záměru, který nemá místní akceptaci. Nucené vymezeni AOV proti výslovnému a odůvodněnému nesouhlasu obce (vyjádřenému usnesením zastupitelstva a petici) bez dostatečného prokázáni, že neexistuji jiné (vhodnější) lokality v rámci ČR, je nepřiměřeným zásahem do práva na samosprávu dle Ústavy ČR. požaduji doloženi variantního posouzeni, které prokáže, že cíle RED lll nelze dosáhnout v lokalitách s nižším odporem místních komunit a nižšími environmentálními dopady." Vzhledem k výše uvedeným věcným a procesním vadám (zejména nepřezkoumatelnost, rozpor se směrnici RED lll a chybné technické parametry v SEA) je návrh v rozporu s § 174 odst. 1 správního řádu. Trvám na tom, aby se správní orgán s každým bodem vypořádal jednotlivě a odůvodnil, proč upřednostňuje energetický záměr nad prokazatelnými hydrogeologickými a environmentálními riziky.	

Poř. č.	Připomínkové místo	Číslo jednací	Článek	AO	Připomínka	Vyhodnocení
2641.	Kateřina Oulehlová	MMR-38121-2026-81	99czzx	AOV103	**VĚC: Připomínky k návrhu Změny č. 2 Územního rozvojového plánu ČR - vymezení akcelerační oblasti AOV103 Jestřebí, Olomoucký kraj** Na základě zveřejněné veřejné vyhlášky č.j. MMR-25750/2026-81 ze dne 14.4.2026 tímto uplatňuji podle § 97 odst.1 zákona Č.283/2021 Sb., stavební zákon, v platném znění, připomínky k návrhu Změny Č.2 Územního rozvojového plánu ČR, týkající se vymezeni akcelerační oblasti AOV103 Jestřebí. **I. Žádost o vyloučeni oblasti** Na základě níže uvedených důvodů **nesouhlasím** s tímto návrhem Změny Č.2 Územního rozvojového plánu ČR a p**ožaduji vyloučeni akcelerační oblasti AOV103 Jestřebí z návrhu Změny č. 2 Územního rozvojového plánu ČR**. Mám za to, že vymezeni této oblasti je v přímém rozporu se zájmy ochrany přírody, krajiny, zemědělského půdního fondu a ochrany zdraví a práv obyvatel dotčených obcí Jestřebí a Pobuči. **II. Odůvodnění připomínek** **1. Nedostatky návrhu a procesní pochybeni** Návrh vykazuje zásadní procesní a věcné vady, postrádá konkrétní podklady a podrobnou analýzu lokality. Vychází pouze z expertních odhadů (počet věží, instalovaný výkon), nikoliv z podrobné analýzy území. Nebyly posouzeny jiné možnosti umístěni akceleračních oblasti, zejména využiti brownfieldů či jiné znehodnocené půdy, což je v rozporu se zásadami udržitelného rozvoje území. Návrh rezignuje na předběžnou opatrnost a odsouvá řešeni zásadních střetů v území až do fáze povolováni jednotlivých záměrů, čímž popírá smysl strategického plánováni. **2. Ochrana přírody a krajiny** Analýza nárůstu viditelnosti v dokumentu SEA (Strategie Environmental Assessment) u oblasti AOV103 uvažuje s výškou stožárů 120, 170 m a 200 m. Mapa prokazuje drastický nárůst viditelnosti technických staveb v bezprostřední blízkosti sídel. Analýza potvrzuje, že stožáry o výšce 200 m (celková výška s listy cca 250 m) budou dominantou viditelnou z celého území dotčených obci. V Opatřeni obecné povahy se návrh nevypořádal s tím, jak bude chráněn krajinný ráz a pohoda bydlení. Navržená oblast nerespektuje vizuální integritu sídel a fakticky mění charakter venkovského osídleni na průmyslovou zónu bez adekvátní kompenzace či ochranných opatřeni. Lokalita AOV103 představuje cenný krajinný celek, jehož industrializace je nepřípustná. Opatřeni obecné povahy pro AOV103 připouští výjimky pro ,,nezbytná křížení" dopravní a technické infrastruktury s biokoridory, což při rozsahu infrastruktury VTE povede k faktické fragmentaci regionálních a lokálních biokoridorů. Stanovená minimální šířka koridoru 500 m pro velké savce je pro druhy jako například vlk v členitém terénu Jestřebí a Pobučí zcela nedostatečná a nezajišťuje funkčnost migrační trasy. V Opatřeni obecné povahy pro AOV103 je uvedeno, že ochrana netopýrů bude řešena zajištěním akustického monitoringu netopýrů provozovatelem větrné elektrárny podle metodického doporučeni společnosti ČESON, která je v textu označena jako ,,v připravě". Stanoveni podmínek ochrany netopýrů odkazem na neexistujici/rozpracovaný dokument činí Opatřeni obecné povahy v této části nepřezkoumatelným. Správní akt nemůže ukládat povinnosti na základě dokumentu, který není součásti a jehož obsah je v době schvalováni ÚRP neznámý. To zakládá nezákonnost celého vymezeni AOV103 pro porušeni principu právní jistoty. Jelikož Opatřeni obecné povahy přiznává nutnost následného monitoringu mortality ptáků (bod 3.2 c, d), potvrzuje tím existenci rizika, kterému by mělo být předcházeno nevymezením oblasti v takto cenném území. Vymezeni AOV103 je v přímém rozporu s požadavkem čl.15c směrnice RED lll, neboť" oblast zahrnuje migrační koridory velkých savců, což automaticky vylučuje klasifikaci území jako 'nizkorizikového'. Návrh AOV103 se nevypořádal s tím, jak může být oblast s přiznanou fragmentaci biokoridorů považována za environmentálně vhodnou. **3. Voda a klimatické funkce krajiny** Podkladová analýza SEA trpí zásadní věcnou vadou, když uvažuje hloubku založeni 2-4 m. Statické požadavky na VTE o výšce 250 m v daných geologických podmínkách vyžaduji hlubinné pilotáže. Tím, že SEA pracovala s chybným technickým zadáním, zcela opominula vyhodnoceni vlivu na hlubší	**Akceptováno.** Akcelerační oblast AOV103 – Jestřebí byla vypuštěna.

Poř. č.	Připomínkové místo	Číslo jednací	Článek	AO	Připomínka	Vyhodnocení
					horizonty podzemních vod, které jsou v lokalitě dle VÚMOP silně zranitelné. Požaduji revizi SEA na základě reálných technických parametrů staveb. Rozsáhlé betonové základy a obslužné komunikace naruší vsakováni vody, změní odtokové poměry a zhorši schopnost krajiny zadržovat vodu, což je v době klimatické změny nepřípustné. Opatření obecné povahy pro AOV103 stanovuje odstup od vodních toků pouze 8 metrů, což považuji za hrubě nedostatečné pro eliminaci rizika kontaminace. Tato vzdálenost je v podhorském terénu naprosto nedostatečná pro ochranu pramenišť a koryt před kontaminaci a změnou odtokových poměrů při masivních zemních pracích (základy pro VTE, zařízeni pro skladováni elektřiny, komunikace), proto je nezbytné zvýšit tento ochranný odstup od vodních toků na minimálně 100 m, aby byla zajištěna elementární ochrana vodních zdrojů. Pouhé konstatováni, že nesmí být narušena funkce, je v rozporu s realitou výstavby, kdy dochází k plošnému zhutněni půdy a přerušeni drenážních systémů, což Opatřeni obecné povahy nijak technicky neřeší. V lokalitě AOV103 se nachází řada individuálních zdrojů pitné vody (studny v obci Jestřebí a Pobuči), které čerpají vodu z mělkých i středně hlubokých horizontů. Hlubinné pilotáže a masivní betonáž (cca 400 m' nepropustné plochy na jednu VTE) prokazatelně protnou hydrogeologické vrstvy a mohou způsobit nevratnou kontaminaci nebo ztrátu vody v těchto studnách. SEA tento scénář vůbec neposuzovala, čímž je dokumentace neúplná. Obnovitelné zdroje energie jsou ve veřejném zájmu, ale nemohou být nadřazeny veřejnému zájmu na zachováni zdrojů pitné vody pro obyvatelstvo. V lokalitě AOV103 dochází k přímému střetu těchto zájmů. Zatímco energetický cil lze naplnit v jiných lokalitách ČR s vhodnějším podložím, zdroje pitné vody v Jestřebí a Pobuči jsou vázány na konkrétní území a jsou nenahraditelné. Ohroženi základních životních potřeb obyvatel je v rozporu se zásadou proporcionality. Požaduji vyloučeni ploch, které jsou v hydrogeologickém dosahu místních studni a pramenišť. Návrh dále zcela opomíjí vliv rotace listu a změny proudění vzduchu na lokální mikroklima a vysušováni okolních pozemků. **4. Ochrana zemědělského půdního fondu (ZPF)** Mapa oblasti potvrzuje, že AOV103 je vymezena na plochách intenzivně využívané zemědělské půdy. Lokalita zasahuje i do půd I. a ||. třídy ochrany. OOP v bodě 3.1 písm. f) řeší pouze ,,přistup k pozemkům", nikoliv prioritní ochranu půdy jako neobnovitelného zdroje. Navržená ochrana protierozních opatření je deklarativní a nezohledňuje zvýšený odtok z manipulačních ploch a komunikaci VTE. Dojde k nevratnému zhutnění půdy těžkou technikou, zvýšeni erozního rizika a fragmentaci zemědělských pozemků, což znemožní efektivní hospodařeni. **5. Dopady na obyvatele a kvalitu života** Návrh nerespektuje požadavky nového stavebního zákona na kvalitu prostředí a pohodu bydlení. Dlouhodobé vystaveni hluku (včetně infrazvuku) představuje riziko pro zdraví obyvatel. Opatření obecné povahy odsouvá řešení hluku až do ,,navazujících řízeni". požaduji posouzeni kumulativního hluku již ve fázi vymezeni akcelerační oblasti, neboť po schváleni ÚRP bude obrana nás obyvatel značně ztížena, ne-li zcela nemožná. Hranice AOV103 je od nejbližšího obydli vzdálena pouhých 400 metrů. Návrh AOV103 při svém zpracováni prokazatelně nepřihlédl k aktuální nové zástavbě, čímž bude docházet k přímému ohrožení zdraví občanů nadlimitním hlukem. Při kumulaci až 8 větrných elektráren o výšce 250 m je odstup 400-500 m od obydli zcela nedostatečný pro dodrženi hygienických limitů hluku v nočních hodinách. Návrh je v rozporu s cílem územního plánováni chránit pohodu bydlení. V Opatřeni obecné povahy pro AOV103 se v bodě 3.1 l) uvádí, že podmínkou pro povoleni záměrů OZE je zpracováni studie působeni stroboskopického efektu na obytnou zástavbu s vymezením VTE, u nichž je nutné dobu provozu omezit tak, aby shadow flicker efekt nepřekročil dobu trvání 30 hodin/rok. Vzhledem k umístěni navržené AOV bude v celém roce, kromě letních měsíců, působit tento efekt na obytnou zástavbu obce Jestřebí, což zásadně sníží kvalitu života v obytných zónách Jestřebí. Návrh dále zcela ignoruje zásah do vlastnických práv obyvatel, kdy dojde k prokazatelnému znehodnocení nemovitosti. **6. Technická a bezpečnostní rizika**	

Poř. č.	Připomínkové místo	Číslo jednací	Článek	AO	Připomínka	Vyhodnocení
					V Opatřeni obecné povahy zcela chybí stanoveni pevných odstupových vzdálenosti od obytné zástavby v poměru k uvažované výšce 250 m a nijak neřeší specifika zásahu u staveb vysokých 250 m v lesnatém terénu. Chybí analýza rizik šířeni požáru z gondoly VTE do okolní krajiny. Není stanovena bezpečná vzdálenost od turistických tras a komunikaci pro případ námrazy, což ohrožuje bezpečnost osob v oblasti. Provoz 8 věží VTE a rozsáhlého úložiště elektřiny s sebou nese riziko úniku provozních kapalin (tisíce litrů olejů a chladicích směsi). V případě požáru úložiště nebo havárie VTE hrozí v daném sklonitém terénu okamžitá kontaminace spodních vod, na kterých je obec Jestřebí a Pobuči životně závislá. Absenci analýzy rizik úniku kapalin do specifických hydrogeologických struktur v lokalitě považuji za zásadní vadu návrhu. Nevymezeni bezpečných zón v Opatřeních obecné povahy AOV103 porušuje povinnost chránit život a zdraví osob. **7. Kumulace vlivů** Opatřeni obecné povahy pro AOV103 v bodě 3.1 písm. k) zmiňuje kumulativní působeni pouze u hluku. Návrh však zcela postrádá komplexní vyhodnoceni kumulativních a synergických vlivů na krajinný ráz a ekosystémy, což je v rozporu s EIA a evropskou směrnici o posuzováni vlivů na životní prostředí. Požaduji doložení akustické studie, která zohlední kumulativní vliv (VTE + bateriová úložiště + stávající zdroje hluku). Opatřeni obecné povahy v bodě 3.1 k) sice kumulaci zmiňuje, ale bez vymezení limitů pro celou oblast je toto ustanoveni nevymahatelné. Bez stanoveni maximálního hlukového stropu pro celou aov (tzv. hlukový management území) nelze garantovat ochranu zdraví obyvatel Jestřebí a Pobuči. Absence kumulativního vlivu v Opatřeni obecné povahy je vadou řízeni, která má za následek nezákonnost celého aktu. Sčítáni akustického tlaku a vizuální zátěže u obce jestřebí a Pobuči nebylo v návrhu nijak kvantifikováno. **8. Infrastruktura pro skladováni elektřiny** Návrh Opatření obecné povahy v bodě 3.1 b) předpokládá výstavbu areálů určených pro **skladování elektřiny**. Pro provoz 8 VTE o výšce 250 m je plánovaná výstavba rozsáhlých bateriových úložišť, která představuji další plošný zábor kvalitní půdy o rozloze až 7 000 m' pro celou AOV103, zvýšeni hlukové zátěže (neustálý hluk chlazeni) a představuje neúměrné riziko pro silně zranitelné podzemní vody v případě havárie či požáru. Tato infrastruktura dále prohlubuje nepřípustnou industrializaci krajinného rázu Na rozdíl od nárazového svistu lopatek VTE, úložiště produkuje monotónní, neustálý hučivý zvuk. V tichém venkovském prostředí se tento zvuk šiří na velké vzdálenosti a zvyšuje celkovou hlukovou hladinu lokality. **9. Rozpor s právem EU a Listinou základních práv a svobod** Akcelerační oblasti mají být dle směrnice RED lll vymezovány v územích ,,s nízkým environmentálním rizikem". Vzhledem k výskytu chráněných druhů a biokoridorů (přiznaných v Opatřeni obecné povahy AOV103 v bodě 3.1 písm. g) lokalita AOV103 tuto podmínku nesplňuje. V návrhu AOV103 Jestřebí není prokázáno, že veřejného zájmu na dosažení cilů RED lll nelze dosáhnout v jiných lokalitách (např. v průmyslových zónách nebo lokalitách s nižším environmentálním rizikem), které by nevyžadovaly tak drastický zásah do jiných veřejných zájmů (biodiverzita, ochrana půdy). Pokud existuji alternativy, je nucené prosazováni' AOV103 zneužitím institutu veřejného zájmu. Je ve veřejném zájmu, aby prostředky a úsilí byly vynakládány účelně. Prosazováni AOV v lokalitě s prokazatelně vysokým hydrogeologickým rizikem a silným odporem místní samosprávy povede k dlouholetým soudním sporům a zablokováni výstavby. Takový postup je v rozporu s veřejným zájmem na rychlou transformaci energetiky. neboť efektivnější je využit lokality s vyšší mírou společenské a odborné akceptace. **lll. Závěr** Vzhledem k výše uvedeným skutečnostem je návrh vymezeni akcelerační oblasti AOV103 jestřebí věcně nesprávný, nezákonný a společensky nepřijatelný **Požaduji jeho úplné vypuštění z návrhu Změny č. 2 ÚRP.** Občané Jestřebí a Pobučí již svůj nesouhlas s výstavbou větrných elektráren (VTE) vyjádřili v rámci petice v roce 2024. Na základě této petice přijalo Zastupitelstvo obce Jestřebí dne 10.9.2024 usneseni Č.08/13/2024, ve kterém se jasně vyslovuje proti výstavbě vte na katastrech Jestřebí, Jestřebíčko a	

Poř. č.	Připomínkové místo	Číslo jednací	Článek	AO	Připomínka	Vyhodnocení
					Pobuči. Navržené vymezeni akcelerační oblasti je v přímém rozporu s principem samosprávy. Autor návrhu nerespektuje deklarovaný postoj obce a jejich obyvatel, čímž dochází k narušeni důvěry v proces územního plánováni a k nucenému prosazováni záměru, který nemá místní akceptaci. Nucené vymezeni AOV proti výslovnému a odůvodněnému nesouhlasu obce (vyjádřenému usnesením zastupitelstva a petici) bez dostatečného prokázáni, že neexistuji jiné (vhodnější) lokality v rámci ČR, je nepřiměřeným zásahem do práva na samosprávu dle Ústavy ČR. požaduji doloženi variantního posouzeni, které prokáže, že cíle RED III nelze dosáhnout v lokalitách s nižším odporem místních komunit a nižšími environmentálními dopady." Vzhledem k výše uvedeným věcným a procesním vadám (zejména nepřezkoumatelnost, rozpor se směrnicí RED III a chybné technické parametry v SEA) je návrh v rozporu s § 174 odst. 1 správního řádu. Trvám na tom, aby se správní orgán s každým bodem vypořádal jednotlivě a odůvodnil, proč upřednostňuje energetický záměr nad prokazatelnými hydrogeologickými a environmentálními riziky.	
2642.	Michal Habrman	MMR-38122-2026-81	99cb	AOV16	Podávám tímto připomínku k návrhu akcelerační oblasti AOV16. **S návrhem AOV16 nesouhlasím.** Domnívám se, že navržené území není vhodné pro režim akcelerační oblasti a pro zrychlené povolování větrných elektráren. **1. Nedostatečné prověření území** Mám za to, že Ministerstvo pro místní rozvoj dostatečně neprověřilo skutečný stav území a nevyhodnotilo všechny důležité dopady návrhu. V podkladech podle mého názoru chybí: • dostatečné vyhodnocení vlivů na krajinu, • posouzení dopadů na okolní obce a obyvatele, • posouzení dopadů na přírodu a migrací zvířat, • i jasné vysvětlení, proč byla vybrána právě tato oblast. **2. Nevyřešené problémy jsou odkládány do budoucna** Vadí mi, že řada zásadních problémů má být řešena až v budoucích řízeních. Pokud stát sám připouští, že: • budou potřeba další studie, • další monitoring, • a další doplnění podkladů, pak podle mého názoru není možné tvrdit, že je území pro akcelerační oblast dostatečně připravené. **3. Nedostatečná ochrana krajiny Podblanicka** Mám za to, že návrh podceňuje význam krajiny Podblanicka a okolí Blaníku. V podkladech podle mého názoru chybí poctivé vyhodnocení: • dopadů na krajinný ráz, • dálkových pohledů, • turistického a rekreačního významu území, • i budoucí proměny celé krajiny. Nesouhlasím s tím, aby se tato část krajiny změnila v průmyslovou energetickou oblast. **4. Nedostatečná ochrana léčebného prostředí Kladrub** Vadí mi, že návrh dostatečně nechrání okolí Rehabilitačního ústavu Kladruby. Pro pacienty není okolní krajina jen kulisou, ale součástí léčby, rehabilitace a návratu do běžného života. Považuji za nepřijatelné, aby byly v blízkosti tohoto zařízení plánovány velmi vysoké větrné elektrárny bez důkladného posouzení dopadů na: • léčebné prostředí, • psychickou pohodu pacientů, • kvalitu života, • i charakter okolní krajiny. Žádám proto, aby byla AOV16 z návrhu Změny č. 2 Územního rozvojového plánu ČR vypuštěna.	**Neakceptováno.** Podatel nesouhlasí s vymezením AOV16 Trhový Štěpánov a požaduje její vypuštění z návrhu Změny č. 2 ÚRP. Namítá nedostatečné prověření stavu území, absenci posouzení dopadů na krajinný ráz Podblanicka, migraci zvířat a přírodu, jakož i nedostatečnou ochranu léčebného prostředí Rehabilitačního ústavu Kladruby a turistického a rekreačního potenciálu oblasti. Změna č. 2 ÚRP vychází z důkladné přípravy podkladů, jejichž výsledky byly promítnuty do vymezení akceleračních oblastí; tvrzení o nedostatečnosti podkladů ani o nepřijatelných dopadech na výše uvedené hodnoty území neodůvodňují vypuštění AOV16. Vymezení akcelerační oblasti proběhlo na základě biologického posouzení konkrétního navrhovaného území podle § 11 odst. 3 resp. 4 ZOZE, jehož výsledky spolu s vyhodnocením vlivů na udržitelný rozvoj území (VVURÚ) byly zapracovány do návrhu; oblasti, u nichž autorizované osoby identifikovaly významné negativní nebo kumulativní vlivy, byly ze Z2 ÚRP vyloučeny (odůvodnění Z2 ÚRP, odst. 32). Zpracování VVURÚ odpovídá obsahem i strukturou požadavkům přílohy č. 4 stavebního zákona; jde o hodnocení na úrovni koncepce, nikoli na úrovni konkrétních záměrů, a tomu odpovídá i míra podrobnosti použitých podkladů. Konkrétní záměry se nadále povolují v souladu se stavebním zákonem za podmínek stanovených v územním opatření. Problematika krajinného rázu byla posuzována v rámci VVURÚ, a to jak z hlediska navrhovaného souboru akceleračních oblastí jako celku, tak pro jednotlivé oblasti v kartách akceleračních oblastí (viz příloha č. 2 SEA). Vliv na krajinný ráz byl jedním z důvodů, proč bylo 16 původně uvažovaných akceleračních oblastí z návrhu zcela vypuštěno, a u 48 ze zbývajících 80 oblastí

Poř. č.	Připomínkové místo	Číslo jednací	Článek	AO	Připomínka	Vyhodnocení
						pro VTE byl snížen limit maximální výšky větrných elektráren. K dalším redukcím došlo na základě výsledků projednání. Akcelerační oblasti jsou vymezovány přednostně v lokalitách s nižší krajinnou a rekreační hodnotou; celostátně významná území s vysokým turistickým potenciálem byla posouzena a v případech, kdy analýza prokázala negativní vliv na tyto hodnoty, akcelerační oblasti v daných lokalitách vymezeny nebyly. Ve vymezovaných AO celostátního významu nejsou vyloučeny zranitelné skupiny obyvatelstva. Platí zde stejné hlukové a imisní limity jako u ostatních skupin obyvatelstva, jejichž splnění nelze ověřit měřením před výstavbou konkrétních OZE; proto byla do územního opatření zapracována podmínka zpracování hlukové studie a minimalizace doby trvání shadow flicker efektu.
2643.	Ivana Šimková	MMR-38123-2026-81	99czzx	AOV103	**VĚC: Připomínky k návrhu Změny č. 2 Územního rozvojového plánu ČR - vymezení akcelerační oblasti AOV103 Jestřebí, Olomoucký kraj** Na základě zveřejněné veřejné vyhlášky č.j. MMR-25750/2026-81 ze dne 14.4.2026 tímto uplatňuji podle § 97 odst.1 zákona Č.283/2021 Sb., stavební zákon, v platném znění, připomínky k návrhu Změny Č.2 Územního rozvojového plánu ČR, týkající se vymezeni akcelerační oblasti AOV103 Jestřebí. **I. Žádost o vyloučeni oblasti** Na základě níže uvedených důvodů **nesouhlasím** s tímto návrhem Změny Č.2 Územního rozvojového plánu ČR a p**ožaduji vyloučeni akcelerační oblasti AOV103 Jestřebí z návrhu Změny č. 2 Územního rozvojového plánu ČR**. Mám za to, že vymezeni této oblasti je v přímém rozporu se zájmy ochrany přírody, krajiny, zemědělského půdního fondu a ochrany zdraví a práv obyvatel dotčených obcí Jestřebí a Pobuči. **II. Odůvodnění připomínek** **1. Nedostatky návrhu a procesní pochybeni** Návrh vykazuje zásadní procesní a věcné vady, postrádá konkrétní podklady a podrobnou analýzu lokality. Vychází pouze z expertních odhadů (počet věží, instalovaný výkon), nikoliv z podrobné analýzy území. Nebyly posouzeny jiné možnosti umístěni akceleračních oblasti, zejména využiti brownfieldů či jiné znehodnocené půdy, což je v rozporu se zásadami udržitelného rozvoje území. Návrh rezignuje na předběžnou opatrnost a odsouvá řešeni zásadních střetů v území až do fáze povolováni jednotlivých záměrů, čímž popírá smysl strategického plánováni. **2. Ochrana přírody a krajiny** Analýza nárůstu viditelnosti v dokumentu SEA (Strategie Environmental Assessment) u oblasti AOV103 uvažuje s výškou stožárů 120, 170 m a 200 m. Mapa prokazuje drastický nárůst viditelnosti technických	**Akceptováno.** Akcelerační oblast AOV103 – Jestřebí byla vypuštěna.

Poř. č.	Připomínkové místo	Číslo jednací	Článek	AO	Připomínka	Vyhodnocení
					staveb v bezprostřední blízkosti sídel. Analýza potvrzuje, že stožáry o výšce 200 m (celková výška s listy cca 250 m) budou dominantou viditelnou z celého území dotčených obci. V Opatřeni obecné povahy se návrh nevypořádal s tím, jak bude chráněn krajinný ráz a pohoda bydlení. Navržená oblast nerespektuje vizuální integritu sídel a fakticky mění charakter venkovského osídleni na průmyslovou zónu bez adekvátní kompenzace či ochranných opatřeni. Lokalita AOV103 představuje cenný krajinný celek, jehož industrializace je nepřípustná. Opatřeni obecné povahy pro AOV103 připouští výjimky pro ,,nezbytná křížení" dopravní a technické infrastruktury s biokoridory, což při rozsahu infrastruktury VTE povede k faktické fragmentaci regionálních a lokálních biokoridorů. Stanovená minimální šířka koridoru 500 m pro velké savce je pro druhy jako například vlk v členitém terénu Jestřebí a Pobučí zcela nedostatečná a nezajišťuje funkčnost migrační trasy. V Opatřeni obecné povahy pro AOV103 je uvedeno, že ochrana netopýrů bude řešena zajištěním akustického monitoringu netopýrů provozovatelem větrné elektrárny podle metodického doporučeni společnosti ČESON, která je v textu označena jako ,,v připravě". Stanoveni podmínek ochrany netopýrů odkazem na neexistujici/rozpracovaný dokument činí Opatřeni obecné povahy v této části nepřezkoumatelným. Správní akt nemůže ukládat povinnosti na základě dokumentu, který není součástí a jehož obsah je v době schvalováni ÚRP neznámý. To zakládá nezákonnost celého vymezeni AOV103 pro porušeni principu právní jistoty. Jelikož Opatřeni obecné povahy přiznává nutnost následného monitoringu mortality ptáků (bod 3.2 c, d), potvrzuje tím existenci rizika, kterému by mělo být předcházeno nevymezením oblasti v takto cenném území. Vymezeni AOV103 je v přímém rozporu s požadavkem čl.15c směrnice RED III, neboť" oblast zahrnuje migrační koridory velkých savců, což automaticky vylučuje klasifikaci území jako 'nizkorizikového'. Návrh AOV103 se nevypořádal s tím, jak může být oblast s přiznanou fragmentaci biokoridorů považována za environmentálně vhodnou. **3. Voda a klimatické funkce krajiny** Podkladová analýza SEA trpí zásadní věcnou vadou, když uvažuje hloubku založeni 2-4 m. Statické požadavky na VTE o výšce 250 m v daných geologických podmínkách vyžaduji hlubinné pilotáže. Tím, že SEA pracovala s chybným technickým zadáním, zcela opominula vyhodnoceni vlivu na hlubší horizonty podzemních vod, které jsou v lokalitě dle VÚMOP silně zranitelné. Požaduji revizi SEA na základě reálných technických parametrů staveb. Rozsáhlé betonové základy a obslužné komunikace naruší vsakováni vody, změní odtokové poměry a zhorši schopnost krajiny zadržovat vodu, což je v době klimatické změny nepřípustné. Opatření obecné povahy pro AOV103 stanovuje odstup od vodních toků pouze 8 metrů, což považuji za hrubě nedostatečné pro eliminaci rizika kontaminace. Tato vzdálenost je v podhorském terénu naprosto nedostatečná pro ochranu pramenišť a koryt před kontaminaci a změnou odtokových poměrů při masivních zemních pracích (základy pro VTE, zařízeni pro skladováni elektřiny, komunikace), proto je nezbytné zvýšit tento ochranný odstup od vodních toků na minimálně 100 m, aby byla zajištěna elementární ochrana vodních zdrojů. Pouhé konstatováni, že nesmí být narušena funkce, je v rozporu s realitou výstavby, kdy dochází k plošnému zhutněni půdy a přerušeni drenážních systémů, což Opatřeni obecné povahy nijak technicky neřeší.	

Poř. č.	Připomínkové místo	Číslo jednací	Článek	AO	Připomínka	Vyhodnocení
					V lokalitě AOV103 se nachází řada individuálních zdrojů pitné vody (studny v obci Jestřebí a Pobuči), které čerpají vodu z mělkých i středně hlubokých horizontů. Hlubinné pilotáže a masivní betonáž (cca 400 m' nepropustné plochy na jednu VTE) prokazatelně protnou hydrogeologické vrstvy a mohou způsobit nevratnou kontaminaci nebo ztrátu vody v těchto studnách. SEA tento scénář vůbec neposuzovala, čímž je dokumentace neúplná. Obnovitelné zdroje energie jsou ve veřejném zájmu, ale nemohou být nadřazeny veřejnému zájmu na zachováni zdrojů pitné vody pro obyvatelstvo. V lokalitě AOV103 dochází k přímému střetu těchto zájmů. Zatímco energetický cil lze naplnit v jiných lokalitách ČR s vhodnějším podložím, zdroje pitné vody v Jestřebí a Pobuči jsou vázány na konkrétní území a jsou nenahraditelné. Ohroženi základních životních potřeb obyvatel je v rozporu se zásadou proporcionality. Požaduji vyloučeni ploch, které jsou v hydrogeologickém dosahu místních studni a pramenišť. Návrh dále zcela opomíjí vliv rotace listu a změny proudění vzduchu na lokální mikroklima a vysušováni okolních pozemků. **4. Ochrana zemědělského půdního fondu (ZPF)** Mapa oblasti potvrzuje, že AOV103 je vymezena na plochách intenzivně využívané zemědělské půdy. Lokalita zasahuje i do půd I. a ||. třídy ochrany. OOP v bodě 3.1 písm. f) řeší pouze ,,přistup k pozemkům", nikoliv prioritní ochranu půdy jako neobnovitelného zdroje. Navržená ochrana protierozních opatření je deklarativní a nezohledňuje zvýšený odtok z manipulačních ploch a komunikaci VTE. Dojde k nevratnému zhutnění půdy těžkou technikou, zvýšeni erozního rizika a fragmentaci zemědělských pozemků, což znemožní efektivní hospodařeni. **5. Dopady na obyvatele a kvalitu života** Návrh nerespektuje požadavky nového stavebního zákona na kvalitu prostředí a pohodu bydlení. Dlouhodobé vystaveni hluku (včetně infrazvuku) představuje riziko pro zdraví obyvatel. Opatření obecné povahy odsouvá řešení hluku až do ,,navazujících řízeni". požaduji posouzeni kumulativního hluku již ve fázi vymezeni akcelerační oblasti, neboť po schváleni ÚRP bude obrana nás obyvatel značně ztížena, ne-li zcela nemožná. Hranice AOV103 je od nejbližšího obydli vzdálena pouhých 400 metrů. Návrh AOV103 při svém zpracováni prokazatelně nepřihlédl k aktuální nové zástavbě, čímž bude docházet k přímému ohrožení zdraví občanů nadlimitním hlukem. Při kumulaci až 8 větrných elektráren o výšce 250 m je odstup 400-500 m od obydli zcela nedostatečný pro dodrženi hygienických limitů hluku v nočních hodinách. Návrh je v rozporu s cílem územního plánováni chránit pohodu bydlení. V Opatřeni obecné povahy pro AOV103 se v bodě 3.1 l) uvádí, že podmínkou pro povoleni záměrů OZE je zpracováni studie působeni stroboskopického efektu na obytnou zástavbu s vymezením VTE, u nichž je nutné dobu provozu omezit tak, aby shadow flicker efekt nepřekročil dobu trvání 30 hodin/rok. Vzhledem k umístěni navržené AOV bude v celém roce, kromě letních měsíců, působit tento efekt na obytnou zástavbu obce Jestřebí, což zásadně sníží kvalitu života v obytných zónách Jestřebí.	

Poř. č.	Připomínkové místo	Číslo jednací	Článek	AO	Připomínka	Vyhodnocení
					Návrh dále zcela ignoruje zásah do vlastnických práv obyvatel, kdy dojde k prokazatelnému znehodnocení nemovitosti. **6. Technická a bezpečnostní rizika** V Opatřeni obecné povahy zcela chybí stanoveni pevných odstupových vzdálenosti od obytné zástavby v poměru k uvažované výšce 250 m a nijak neřeší specifika zásahu u staveb vysokých 250 m v lesnatém terénu. Chybí analýza rizik šířeni požáru z gondoly VTE do okolní krajiny. Není stanovena bezpečná vzdálenost od turistických tras a komunikaci pro případ námrazy, což ohrožuje bezpečnost osob v oblasti. Provoz 8 věží VTE a rozsáhlého úložiště elektřiny s sebou nese riziko úniku provozních kapalin (tisíce litrů olejů a chladicích směsi). V případě požáru úložiště nebo havárie VTE hrozí v daném sklonitém terénu okamžitá kontaminace spodních vod, na kterých je obec Jestřebí a Pobuči životně závislá. Absenci analýzy rizik úniku kapalin do specifických hydrogeologických struktur v lokalitě považuji za zásadní vadu návrhu. Nevymezeni bezpečných zón v Opatřeních obecné povahy AOV103 porušuje povinnost chránit život a zdraví osob. **7. Kumulace vlivů** Opatřeni obecné povahy pro AOV103 v bodě 3.1 písm. k) zmiňuje kumulativní působeni pouze u hluku. Návrh však zcela postrádá komplexní vyhodnoceni kumulativních a synergických vlivů na krajinný ráz a ekosystémy, což je v rozporu s EIA a evropskou směrnici o posuzováni vlivů na životní prostředí. Požaduji doložení akustické studie, která zohlední kumulativní vliv (VTE + bateriová úložiště + stávající zdroje hluku). Opatřeni obecné povahy v bodě 3.1 k) sice kumulaci zmiňuje, ale bez vymezení limitů pro celou oblast je toto ustanoveni nevymahatelné. Bez stanoveni maximálního hlukového stropu pro celou aov (tzv. hlukový management území) nelze garantovat ochranu zdraví obyvatel Jestřebí a Pobuči. Absence kumulativního vlivu v Opatřeni obecné povahy je vadou řízeni, která má za následek nezákonnost celého aktu. Sčítáni akustického tlaku a vizuální zátěže u obce jestřebí a Pobuči nebylo v návrhu nijak kvantifikováno. **8. Infrastruktura pro skladováni elektřiny** Návrh Opatření obecné povahy v bodě 3.1 b) předpokládá výstavbu areálů určených pro **skladování elektřiny**. Pro provoz 8 VTE o výšce 250 m je plánovaná výstavba rozsáhlých bateriových úložišť, která představuji další plošný zábor kvalitní půdy o rozloze až 7 000 m' pro celou AOV103, zvýšeni hlukové zátěže (neustálý hluk chlazeni) a představuje neúměrné riziko pro silně zranitelné podzemní vody v případě havárie či požáru. Tato infrastruktura dále prohlubuje nepřípustnou industrializaci krajinného rázu Na rozdíl od nárazového svistu lopatek VTE, úložiště produkuje monotónní, neustálý hučivý zvuk. V tichém venkovském prostředí se tento zvuk šiří na velké vzdálenosti a zvyšuje celkovou hlukovou hladinu lokality.	

Poř. č.	Připomínkové místo	Číslo jednací	Článek	AO	Připomínka	Vyhodnocení
					9. Rozpor s právem EU a Listinou základních práv a svobod Akcelerační oblasti mají být dle směrnice RED III vymezovány v územích ,,s nízkým environmentálním rizikem". Vzhledem k výskytu chráněných druhů a biokoridorů (přiznaných v Opatřeni obecné povahy AOV103 v bodě 3.1 písm. g) lokalita AOV103 tuto podmínku nesplňuje. V návrhu AOV103 Jestřebí není prokázáno, že veřejného zájmu na dosažení cilů RED III nelze dosáhnout v jiných lokalitách (např. v průmyslových zónách nebo lokalitách s nižším environmentálním rizikem), které by nevyžadovaly tak drastický zásah do jiných veřejných zájmů (biodiverzita, ochrana půdy). Pokud existuji alternativy, je nucené prosazováni' AOV103 zneužitím institutu veřejného zájmu. Je ve veřejném zájmu, aby prostředky a úsilí byly vynakládány účelně. Prosazováni AOV v lokalitě s prokazatelně vysokým hydrogeologickým rizikem a silným odporem místní samosprávy povede k dlouholetým soudním sporům a zablokováni výstavby. Takový postup je v rozporu s veřejným zájmem na rychlou transformaci energetiky. neboť efektivnější je využit lokality s vyšší mírou společenské a odborné akceptace. **III. Závěr** Vzhledem k výše uvedeným skutečnostem je návrh vymezeni akcelerační oblasti AOV103 jestřebí věcně nesprávný, nezákonný a společensky nepřijatelný **Požaduji jeho úplné vypuštění z návrhu Změny č. 2 ÚRP.** Občané Jestřebí a Pobučí již svůj nesouhlas s výstavbou větrných elektráren (VTE) vyjádřili v rámci petice v roce 2024. Na základě této petice přijalo Zastupitelstvo obce Jestřebí dne 10.9.2024 usneseni Č.08/13/2024, ve kterém se jasně vyslovuje proti výstavbě vte na katastrech Jestřebí, Jestřebíčko a Pobuči. Navržené vymezeni akcelerační oblasti je v přímém rozporu s principem samosprávy. Autor návrhu nerespektuje deklarovaný postoj obce a jejich obyvatel, čímž dochází k narušeni důvěry v proces územního plánováni a k nucenému prosazováni záměru, který nemá místní akceptaci. Nucené vymezeni AOV proti výslovnému a odůvodněnému nesouhlasu obce (vyjádřenému usnesením zastupitelstva a petici) bez dostatečného prokázáni, že neexistuji jiné (vhodnější) lokality v rámci ČR, je nepřiměřeným zásahem do práva na samosprávu dle Ústavy ČR. požaduji doloženi variantního posouzeni, které prokáže, že cíle RED III nelze dosáhnout v lokalitách s nižším odporem místních komunit a nižšími environmentálními dopady." Vzhledem k výše uvedeným věcným a procesním vadám (zejména nepřezkoumatelnost, rozpor se směrnici RED III a chybné technické parametry v SEA) je návrh v rozporu s § 174 odst. 1 správního řádu. Trvám na tom, aby se správní orgán s každým bodem vypořádal jednotlivě a odůvodnil, proč upřednostňuje energetický záměr nad prokazatelnými hydrogeologickými a environmentálními riziky.	
2644.	Lenka Pakostová	MMR-38126-2026-81	99czzx	AOV103	**VĚC: Připomínky k návrhu Změny č. 2 Územního rozvojového plánu ČR - vymezení akcelerační oblasti AOV103 Jestřebí, Olomoucký kraj** Na základě zveřejněné veřejné vyhlášky č.j. MMR-25750/2026-81 ze dne 14.4.2026 tímto uplatňuji podle § 97 odst.1 zákona Č.283/2021 Sb., stavební zákon, v platném znění, připomínky k návrhu Změny Č.2 Územního rozvojového plánu ČR, týkající se vymezeni akcelerační oblasti AOV103 Jestřebí. **I. Žádost o vyloučeni oblasti** Na základě níže uvedených důvodů **nesouhlasím** s tímto návrhem Změny Č.2 Územního rozvojového plánu ČR a p**ožaduji vyloučeni akcelerační oblasti AOV103 Jestřebí z návrhu Změny č. 2 Územního**	**Akceptováno.** Akcelerační oblast AOV103 – Jestřebí byla vypuštěna.

Poř. č.	Připomínkové místo	Číslo jednací	Článek	AO	Připomínka	Vyhodnocení
					rozvojového plánu ČR. Mám za to, že vymezeni této oblasti je v přímém rozporu se zájmy ochrany přírody, krajiny, zemědělského půdního fondu a ochrany zdraví a práv obyvatel dotčených obcí Jestřebí a Pobuči. **II. Odůvodnění připomínek** **1. Nedostatky návrhu a procesní pochybeni** Návrh vykazuje zásadní procesní a věcné vady, postrádá konkrétní podklady a podrobnou analýzu lokality. Vychází pouze z expertních odhadů (počet věží, instalovaný výkon), nikoliv z podrobné analýzy území. Nebyly posouzeny jiné možnosti umístěni akceleračních oblasti, zejména využiti brownfieldů či jiné znehodnocené půdy, což je v rozporu se zásadami udržitelného rozvoje území. Návrh rezignuje na předběžnou opatrnost a odsouvá řešeni zásadních střetů v území až do fáze povolováni jednotlivých záměrů, čímž popírá smysl strategického plánováni. **2. Ochrana přírody a krajiny** Analýza nárůstu viditelnosti v dokumentu SEA (Strategie Environmental Assessment) u oblasti AOV103 uvažuje s výškou stožárů 120, 170 m a 200 m. Mapa prokazuje drastický nárůst viditelnosti technických staveb v bezprostřední blízkosti sídel. Analýza potvrzuje, že stožáry o výšce 200 m (celková výška s listy cca 250 m) budou dominantou viditelnou z celého území dotčených obci. V Opatřeni obecné povahy se návrh nevypořádal s tím, jak bude chráněn krajinný ráz a pohoda bydlení. Navržená oblast nerespektuje vizuální integritu sídel a fakticky mění charakter venkovského osídleni na průmyslovou zónu bez adekvátní kompenzace či ochranných opatřeni. Lokalita AOV103 představuje cenný krajinný celek, jehož industrializace je nepřípustná. Opatřeni obecné povahy pro AOV103 připouští výjimky pro ,,nezbytná křížení" dopravní a technické infrastruktury s biokoridory, což při rozsahu infrastruktury VTE povede k faktické fragmentaci regionálních a lokálních biokoridorů. Stanovená minimální šířka koridoru 500 m pro velké savce je pro druhy jako například vlk v členitém terénu Jestřebí a Pobučí zcela nedostatečná a nezajišťuje funkčnost migrační trasy. V Opatřeni obecné povahy pro AOV103 je uvedeno, že ochrana netopýrů bude řešena zajištěním akustického monitoringu netopýrů provozovatelem větrné elektrárny podle metodického doporučeni společnosti ČESON, která je v textu označena jako ,,v připravě". Stanoveni podmínek ochrany netopýrů odkazem na neexistujici/rozpracovaný dokument činí Opatřeni obecné povahy v této části nepřezkoumatelným. Správní akt nemůže ukládat povinnosti na základě dokumentu, který není součásti a jehož obsah je v době schvalováni ÚRP neznámý. To zakládá nezákonnost celého vymezeni AOV103 pro porušeni principu právní jistoty. Jelikož Opatřeni obecné povahy přiznává nutnost následného monitoringu mortality ptáků (bod 3.2 c, d), potvrzuje tím existenci rizika, kterému by mělo být předcházeno nevymezením oblasti v takto cenném území. Vymezeni AOV103 je v přímém rozporu s požadavkem čl.15c směrnice RED III, neboť" oblast zahrnuje migrační koridory velkých savců, což automaticky vylučuje klasifikaci území jako 'nizkorizikového'. Návrh AOV103 se nevypořádal s tím, jak může být oblast s přiznanou fragmentaci biokoridorů považována za environmentálně vhodnou. **3. Voda a klimatické funkce krajiny** Podkladová analýza SEA trpí zásadní věcnou vadou, když uvažuje hloubku založeni 2-4 m. Statické požadavky na VTE o výšce 250 m v daných geologických podmínkách vyžaduji hlubinné pilotáže. Tím, že SEA pracovala s chybným technickým zadáním, zcela opominula vyhodnoceni vlivu na hlubší horizonty podzemních vod, které jsou v lokalitě dle VÚMOP silně zranitelné. Požaduji revizi SEA na základě reálných technických parametrů staveb. Rozsáhlé betonové základy a obslužné komunikace naruší vsakováni vody, změní odtokové poměry a zhorši schopnost krajiny zadržovat vodu, což je v době klimatické změny nepřípustné. Opatření obecné povahy pro AOV103 stanovuje odstup od vodních toků pouze 8 metrů, což považuji za hrubě nedostatečné pro eliminaci rizika kontaminace. Tato vzdálenost je v podhorském terénu naprosto nedostatečná pro ochranu pramenišť" a koryt před kontaminaci a změnou odtokových poměrů při masivních zemních pracích (základy pro VTE, zařízeni pro skladováni elektřiny, komunikace), proto je	

Poř. č.	Připomínkové místo	Číslo jednací	Článek	AO	Připomínka	Vyhodnocení
					nezbytné zvýšit tento ochranný odstup od vodních toků na minimálně 100 m, aby byla zajištěna elementární ochrana vodních zdrojů. Pouhé konstatováni, že nesmí být narušena funkce, je v rozporu s realitou výstavby, kdy dochází k plošnému zhutněni půdy a přerušeni drenážních systémů, což Opatřeni obecné povahy nijak technicky neřeší. V lokalitě AOV103 se nachází řada individuálních zdrojů pitné vody (studny v obci Jestřebí a Pobuči), které čerpají vodu z mělkých i středně hlubokých horizontů. Hlubinné pilotáže a masivní betonáž (cca 400 m' nepropustné plochy na jednu VTE) prokazatelně protnou hydrogeologické vrstvy a mohou způsobit nevratnou kontaminaci nebo ztrátu vody v těchto studnách. SEA tento scénář vůbec neposuzovala, čímž je dokumentace neúplná. Obnovitelné zdroje energie jsou ve veřejném zájmu, ale nemohou být nadřazeny veřejnému zájmu na zachováni zdrojů pitné vody pro obyvatelstvo. V lokalitě AOV103 dochází k přímému střetu těchto zájmů. Zatímco energetický cil lze naplnit v jiných lokalitách ČR s vhodnějším podložím, zdroje pitné vody v Jestřebí a Pobuči jsou vázány na konkrétní území a jsou nenahraditelné. Ohroženi základních životních potřeb obyvatel je v rozporu se zásadou proporcionality. Požaduji vyloučeni ploch, které jsou v hydrogeologickém dosahu místních studni a pramenišť. Návrh dále zcela opomíjí vliv rotace listu a změny proudění vzduchu na lokální mikroklima a vysušováni okolních pozemků. **4. Ochrana zemědělského půdního fondu (ZPF)** Mapa oblasti potvrzuje, že AOV103 je vymezena na plochách intenzivně využívané zemědělské půdy. Lokalita zasahuje i do půd I. a II. třídy ochrany. OOP v bodě 3.1 písm. f) řeší pouze ,,přistup k pozemkům", nikoliv prioritní ochranu půdy jako neobnovitelného zdroje. Navržená ochrana protierozních opatření je deklarativní a nezohledňuje zvýšený odtok z manipulačních ploch a komunikaci VTE. Dojde k nevratnému zhutnění půdy těžkou technikou, zvýšeni erozního rizika a fragmentaci zemědělských pozemků, což znemožní efektivní hospodařeni. **5. Dopady na obyvatele a kvalitu života** Návrh nerespektuje požadavky nového stavebního zákona na kvalitu prostředí a pohodu bydlení. Dlouhodobé vystaveni hluku (včetně infrazvuku) představuje riziko pro zdraví obyvatel. Opatření obecné povahy odsouvá řešení hluku až do ,,navazujících řízeni". požaduji posouzeni kumulativního hluku již ve fázi vymezeni akcelerační oblasti, neboť po schváleni ÚRP bude obrana nás obyvatel značně ztížena, ne-li zcela nemožná. Hranice AOV103 je od nejbližšího obydli vzdálena pouhých 400 metrů. Návrh AOV103 při svém zpracováni prokazatelně nepřihlédl k aktuální nové zástavbě, čímž bude docházet k přímému ohrožení zdraví občanů nadlimitním hlukem. Při kumulaci až 8 větrných elektráren o výšce 250 m je odstup 400-500 m od obydli zcela nedostatečný pro dodrženi hygienických limitů hluku v nočních hodinách. Návrh je v rozporu s cílem územního plánováni chránit pohodu bydlení. V Opatřeni obecné povahy pro AOV103 se v bodě 3.1 I) uvádí, že podmínkou pro povoleni záměrů OZE je zpracováni studie působeni stroboskopického efektu na obytnou zástavbu s vymezením VTE, u nichž je nutné dobu provozu omezit tak, aby shadow flicker efekt nepřekročil dobu trvání 30 hodin/rok. Vzhledem k umístěni navržené AOV bude v celém roce, kromě letních měsíců, působit tento efekt na obytnou zástavbu obce Jestřebí, což zásadně sníží kvalitu života v obytných zónách Jestřebí. Návrh dále zcela ignoruje zásah do vlastnických práv obyvatel, kdy dojde k prokazatelnému znehodnocení nemovitosti. **6. Technická a bezpečnostní rizika** V Opatřeni obecné povahy zcela chybí stanoveni pevných odstupových vzdálenosti od obytné zástavby v poměru k uvažované výšce 250 m a nijak neřeší specifika zásahu u staveb vysokých 250 m v lesnatém terénu. Chybí analýza rizik šířeni požáru z gondoly VTE do okolní krajiny. Není stanovena bezpečná vzdálenost od turistických tras a komunikaci pro případ námrazy, což ohrožuje bezpečnost osob v oblasti. Provoz 8 věží VTE a rozsáhlého úložiště elektřiny s sebou nese riziko úniku provozních kapalin (tisíce litrů olejů a chladicích směsi). V případě požáru úložiště nebo havárie VTE hrozí v daném sklonitém	

Poř. č.	Připomínkové místo	Číslo jednací	Článek	AO	Připomínka	Vyhodnocení
					terénu okamžitá kontaminace spodních vod, na kterých je obec Jestřebí a Pobuči životně závislá. Absenci analýzy rizik úniku kapalin do specifických hydrogeologických struktur v lokalitě považuji za zásadní vadu návrhu. Nevymezeni bezpečných zón v Opatřeních obecné povahy AOV103 porušuje povinnost chránit život a zdraví osob. **7. Kumulace vlivů** Opatřeni obecné povahy pro AOV103 v bodě 3.1 písm. k) zmiňuje kumulativní působeni pouze u hluku. Návrh však zcela postrádá komplexní vyhodnoceni kumulativních a synergických vlivů na krajinný ráz a ekosystémy, což je v rozporu s EIA a evropskou směrnici o posuzováni vlivů na životní prostředí. Požaduji doložení akustické studie, která zohlední kumulativní vliv (VTE + bateriová úložiště + stávající zdroje hluku). Opatřeni obecné povahy v bodě 3.1 k) sice kumulaci zmiňuje, ale bez vymezení limitů pro celou oblast je toto ustanoveni nevymahatelné. Bez stanoveni maximálního hlukového stropu pro celou aov (tzv. hlukový management území) nelze garantovat ochranu zdraví obyvatel Jestřebí a Pobuči. Absence kumulativního vlivu v Opatřeni obecné povahy je vadou řízeni, která má za následek nezákonnost celého aktu. Sčítáni akustického tlaku a vizuální zátěže u obce jestřebí a Pobuči nebylo v návrhu nijak kvantifikováno. **8. Infrastruktura pro skladováni elektřiny** Návrh Opatření obecné povahy v bodě 3.1 b) předpokládá výstavbu areálů určených pro **skladování elektřiny**. Pro provoz 8 VTE o výšce 250 m je plánovaná výstavba rozsáhlých bateriových úložišť, která představuji další plošný zábor kvalitní půdy o rozloze až 7 000 m' pro celou AOV103, zvýšeni hlukové zátěže (neustálý hluk chlazeni) a představuje neúměrné riziko pro silně zranitelné podzemní vody v případě havárie či požáru. Tato infrastruktura dále prohlubuje nepřípustnou industrializaci krajinného rázu Na rozdíl od nárazového svistu lopatek VTE, úložiště produkuje monotónní, neustálý hučivý zvuk. V tichém venkovském prostředí se tento zvuk šiří na velké vzdálenosti a zvyšuje celkovou hlukovou hladinu lokality. **9. Rozpor s právem EU a Listinou základních práv a svobod** Akceleračni oblasti mají být dle směrnice RED III vymezovány v územích ,,s nízkým environmentálním rizikem". Vzhledem k výskytu chráněných druhů a biokoridorů (přiznaných v Opatřeni obecné povahy AOV103 v bodě 3.1 písm. g) lokalita AOV103 tuto podmínku nesplňuje. V návrhu AOV103 Jestřebí není prokázáno, že veřejného zájmu na dosažení cilů RED III nelze dosáhnout v jiných lokalitách (např. v průmyslových zónách nebo lokalitách s nižším environmentálním rizikem), které by nevyžadovaly tak drastický zásah do jiných veřejných zájmů (biodiverzita, ochrana půdy). Pokud existuji alternativy, je nucené prosazováni' AOV103 zneužitím institutu veřejného zájmu. Je ve veřejném zájmu, aby prostředky a úsilí byly vynakládány účelně. Prosazováni AOV v lokalitě s prokazatelně vysokým hydrogeologickým rizikem a silným odporem místní samosprávy povede k dlouholetým soudním sporům a zablokováni výstavby. Takový postup je v rozporu s veřejným zájmem na rychlou transformaci energetiky. neboť efektivnější je využit lokality s vyšší mírou společenské a odborné akceptace. **III. Závěr** Vzhledem k výše uvedeným skutečnostem je návrh vymezeni akceleračni oblasti AOV103 jestřebí věcně nesprávný, nezákonný a společensky nepřijatelný **Požaduji jeho úplné vypuštění z návrhu Změny č. 2 ÚRP.** Občané Jestřebí a Pobučí již svůj nesouhlas s výstavbou větrných elektráren (VTE) vyjádřili v rámci petice v roce 2024. Na základě této petice přijalo Zastupitelstvo obce Jestřebí dne 10.9.2024 usneseni Č.08/13/2024, ve kterém se jasně vyslovuje proti výstavbě vte na katastrech Jestřebí, Jestřebíčko a Pobuči. Navržené vymezeni akceleračni oblasti je v přímém rozporu s principem samosprávy. Autor návrhu nerespektuje deklarovaný postoj obce a jejich obyvatel, čímž dochází k narušeni důvěry v proces územního plánováni a k nucenému prosazováni záměru, který nemá místní akceptaci. Nucené vymezeni AOV proti výslovnému a odůvodněnému nesouhlasu obce (vyjádřenému usnesením zastupitelstva a petici) bez dostatečného prokázáni, že neexistuji jiné (vhodnější) lokality v rámci ČR, je nepřiměřeným zásahem do práva na samosprávu dle Ústavy ČR. požaduji doloženi variantního	

Poř. č.	Připomínkové místo	Číslo jednací	Článek	AO	Připomínka	Vyhodnocení
					posouzeni, které prokáže, že cíle RED III nelze dosáhnout v lokalitách s nižším odporem místních komunit a nižšími environmentálními dopady." Vzhledem k výše uvedeným věcným a procesním vadám (zejména nepřezkoumatelnost, rozpor se směrnici RED III a chybné technické parametry v SEA) je návrh v rozporu s § 174 odst. 1 správního řádu. Trvám na tom, aby se správní orgán s každým bodem vypořádal jednotlivě a odůvodnil, proč upřednostňuje energetický záměr nad prokazatelnými hydrogeologickými a environmentálními riziky.	
2645.	Marie Hrubá	MMR-38127-2026-81	99czzm	AOV89	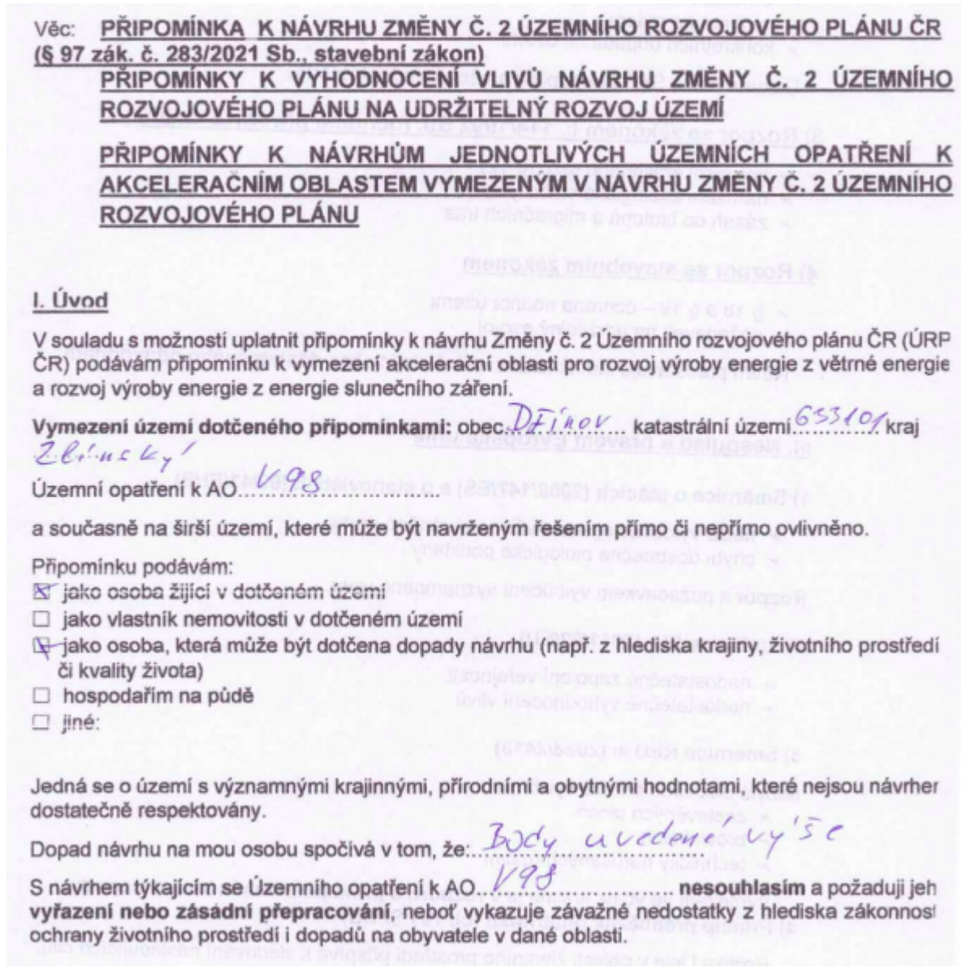 Věc: **PŘIPOMÍNKA K NÁVRHU ZMĚNY Č. 2 ÚZEMNÍHO ROZVOJOVÉHO PLÁNU ČR (§ 97 zák. č. 283/2021 Sb., stavební zákon)** **PŘIPOMÍNKY K VYHODNOCENÍ VLIVŮ NÁVRHU ZMĚNY Č. 2 ÚZEMNÍHO ROZVOJOVÉHO PLÁNU NA UDRŽITELNÝ ROZVOJ ÚZEMÍ** **PŘIPOMÍNKY K NÁVRHŮM JEDNOTLIVÝCH ÚZEMNÍCH OPATŘENÍ K AKCELERAČNÍM OBLASTEM VYMEZENÝM V NÁVRHU ZMĚNY Č. 2 ÚZEMNÍHO ROZVOJOVÉHO PLÁNU** **I. Úvod** V souladu s možností uplatnit připomínky k návrhu Změny č. 2 Územního rozvojového plánu ČR (ÚRP ČR) podávám připomínku k vymezení akcelerační oblasti pro rozvoj výroby energie z větrné energie a rozvoj výroby energie z energie slunečního záření. **Vymezení území dotčeného připomínkami:** obec Dřínov katastrální území 653101 kraj Zlínský Územní opatření k AO V98 a současně na širší území, které může být navrženým řešením přímo či nepřímo ovlivněno. Připomínku podávám: ☒ jako osoba žijící v dotčeném území ☐ jako vlastník nemovitosti v dotčeném území ☒ jako osoba, která může být dotčena dopady návrhu (např. z hlediska krajiny, životního prostředí či kvality života) ☐ hospodařím na půdě ☐ jiné: Jedná se o území s významnými krajinnými, přírodními a obytnými hodnotami, které nejsou návrher dostatečně respektovány. Dopad návrhu na mou osobu spočívá v tom, že: Body uvedené výše S návrhem týkajícím se Územního opatření k AO V98 **nesouhlasím** a požaduji jeh **vyřazení nebo zásadní přepracování**, neboť vykazuje závažné nedostatky z hlediska zákonnos ochrany životního prostředí i dopadů na obyvatele v dané oblasti.	**Akceptováno.** Akcelerační oblast AOV89 – Vlčí dola byla vypuštěna.

Příloha č. 5o – Vyhodnocení připomínek obcí a veřejnosti

Poř. č.	Připomínkové místo	Číslo jednací	Článek	AO	Připomínka	Vyhodnocení
					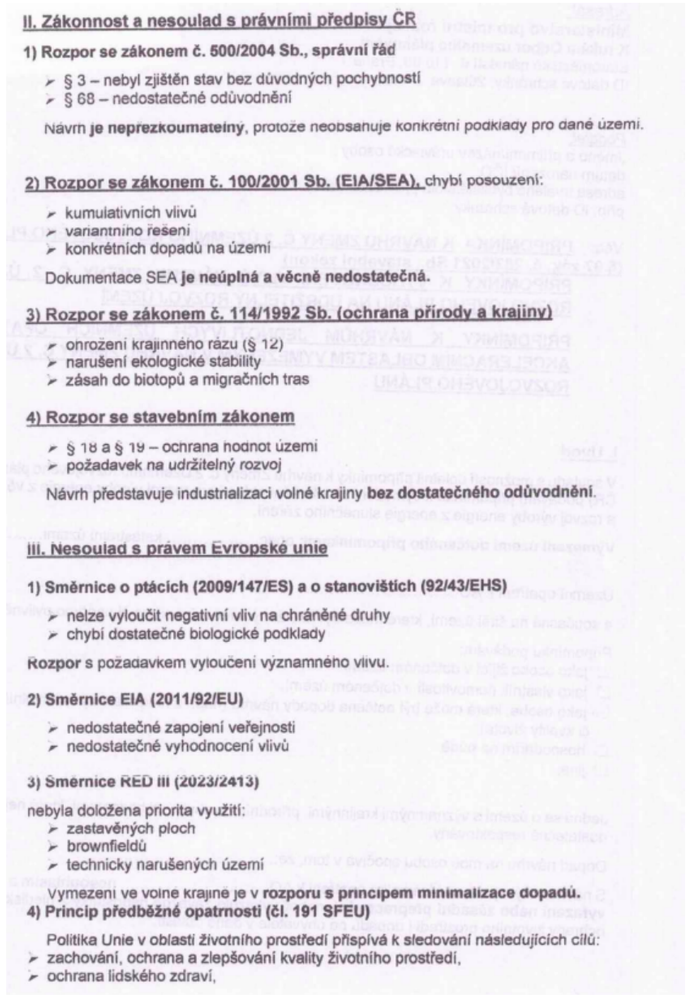	

Poř. č.	Připomínkové místo	Číslo jednací	Článek	AO	Připomínka	Vyhodnocení
					➢ uvazlive a racionalni vyuzivani prirodnich zdroju, **5) Evropská úmluva o krajině (European Landscape Convention), ETS No. 176** ➢ nedostatečná ochrana krajiny jako základní složky životního prostředí ➢ ignorování charakteru území ➢ nedostatečné zapojení veřejnosti do rozhodování o zásazích do krajiny **6) Aarhuská úmluva (Convention on Access to Information, Public Participation in Decision-making and Access to Justice in Environmental Matters), 1998** ➢ omezení práva veřejnosti na informace ➢ omezení účasti veřejnosti na rozhodovacích procesech (pouze formální zapojení) ➢ omezení práva veřejnosti na přístup k právní ochraně v záležitostech životního prostředí **IV. Nedostatky SEA a podkladů** ➢ absence terénních biologických průzkumů ➢ práce pouze s mapovými podklady (nedostatečné) ➢ chybí reálná data o výskytu druhů ➢ variantní řešení ➢ posouzení vlivu na zdraví Bez těchto podkladů **nelze učinit kvalifikovaný závěr**. **V. Narušení krajiny a životního prostředí** Navržené řešení povede k: ➢ zásadní změně krajinného rázu ➢ narušení horizontů a dálkových pohledů ➢ vzniku bariér v krajině ➢ narušení ekologické konektivity ➢ znehodnocení zemědělské půdy ➢ zničení migračních tras živočichů Výška staveb (180 m a vyšší) **znamená nadregionální dopad**. **VI. Dopady na obyvatele** Návrh nedostatečně řeší negativní vliv na: ➢ hluk a nízkofrekvenční hluk ➢ stroboskopický efekt ➢ světelné zatížení ➢ kvalitu bydlení ➢ hodnotu nemovitostí Tyto **vlivy nejsou řádně vyhodnoceny.** **VII. Kumulativní a systémové dopady** Není řešeno: ➢ souběžné působení více projektů	

Poř. č.	Připomínkové místo	Číslo jednací	Článek	AO	Připomínka	Vyhodnocení
					- celkové zatížení území - únosnost krajiny Hrozí **nevratná degradace území**. **VIII. Absence variantního řešení** Není doloženo, že byly posuzovány jiné lokality a méně konfliktní varianty, jedná se o porušení základního *principu plánování*. Nebyla rovněž posouzena tzv. nulová varianta (varianta 0), tedy stav území před realizací záměru, což znemožňuje objektivní hodnocení dopadů. **IX. Vyloučení EIA a nedostatečné posouzení vlivů** Navržené vymezení akceleračních oblastí má zásadní dopad i z hlediska následného povolování záměrů, neboť v těchto oblastech dochází k omezení, resp. vyloučení standardního posuzování vlivů na životní prostředí (EIA). O to vyšší nároky musí být kladeny na kvalitu, úplnost a konkrétnost podkladů a vyhodnocení vlivu na životní prostředí již na úrovni tohoto návrhu, neboť územní opatření dle ZOZE nemůže plnohodnotně nahradit individuální posouzení konkrétních záměrů. Předložený návrh však tyto požadavky nenaplňuje, zejména postrádá dostatečné vyhodnocení konkrétních lokálních dopadů, kumulativních vlivů více záměrů v území a jejich dopadů na krajinný ráz, obytné prostředí a veřejné zdraví. **X. Hlavní požadavek** Navrhuji: 1) **Vyřazení výše uvedené akcelerační oblasti z návrhu** nebo 2) Zároveň (pro případ, že nebude tomuto požadavku vyhověno) **požaduji, aby návrh změny č. 2 ÚRP ČR neby! v této části schválen a byl vrácen k zásadnímu přepracování**, a to zejména po doplnění: • posouzení vlivu na lokality Natura 2000 dle čl. 6 odst. 3 směrnice 92/43/EHS • dostatečný biologický průzkumu odpovídající metodikám MŽP v různých ročních obdobích • hodnocení vlivu na populace netopýrů • posouzení kumulativních vlivů v širším území • hodnocení dopadů na krajinný ráz • hodnocení dopadů na využití nemovitostí vlastníků v dosahu navrhovaných 500 m od obytné zástavby a přímý dopad vymezení AO na výkon vlastnických práv těchto vlastníků, včetně uvedení metodiky, podle které se určuje vzdálenost od zastavěného území • zdůvodnění nevyužití brownfieldů a narušených území uvedených v Národní databázi brownfieldů Do doby doplnění těchto podkladů nelze území považovat za způsobilé pro vymezení akcelerační oblasti. Podané připomínky jsou blanketní, podatel si vymezuje právo připomínky doplnit ve lhůtě 15 dnů ode dne veřejného projednání. **XI. Závěr** Návrh v předložené podobě není dostatečně odůvodněny, není podložen odbornými daty, je v rozporu s právními předpisy ČR i EU a může mít závažné dopady na krajinu, životní prostředí i obyvatele, proto požaduji především vyřazení Územního opatření k AO..... z návrhu Změny č. 2 Územního rozvojového plánu ČR. Pro případ, že tomuto požadavku nebude vyhověno, *požaduji zásadní přepracování Návrhu Změny* č. 2 ÚRP ČR tak, aby byl v souladu s právními předpisy a byly řádně vyhodnoceny jeho dopady. Žádám, aby tato připomínka byla řádně vypořádána v souladu se zákonem a aby bylo uvedeno konkrétní odůvodnění přijatého řešení.	

Poř. č.	Připomínkové místo	Číslo jednací	Článek	AO	Připomínka	Vyhodnocení
2646.	Ladislav Barbořák	MMR-38128-2026-81	99czzx	AOV103	**VĚC: Připomínky k návrhu Změny č. 2 Územního rozvojového plánu ČR - vymezení akcelerační oblasti AOV103 Jestřebí, Olomoucký kraj** Na základě zveřejněné veřejné vyhlášky č.j. MMR-25750/2026-81 ze dne 14.4.2026 tímto uplatňuji podle § 97 odst.1 zákona Č.283/2021 Sb., stavební zákon, v platném znění, připomínky k návrhu Změny Č.2 Územního rozvojového plánu ČR, týkající se vymezeni akcelerační oblasti AOV103 Jestřebí. **I. Žádost o vyloučeni oblasti** Na základě níže uvedených důvodů **nesouhlasím** s tímto návrhem Změny Č.2 Územního rozvojového plánu ČR a p**ožaduji vyloučeni akcelerační oblasti AOV103 Jestřebí z návrhu Změny č. 2 Územního rozvojového plánu ČR**. Mám za to, že vymezeni této oblasti je v přímém rozporu se zájmy ochrany přírody, krajiny, zemědělského půdního fondu a ochrany zdraví a práv obyvatel dotčených obcí Jestřebí a Pobuči. **II. Odůvodnění připomínek** **1. Nedostatky návrhu a procesní pochybeni** Návrh vykazuje zásadní procesní a věcné vady, postrádá konkrétní podklady a podrobnou analýzu lokality. Vychází pouze z expertních odhadů (počet věží, instalovaný výkon), nikoliv z podrobné analýzy území. Nebyly posouzeny jiné možnosti umístěni akceleračních oblasti, zejména využiti brownfieldů či jiné znehodnocené půdy, což je v rozporu se zásadami udržitelného rozvoje území. Návrh rezignuje na předběžnou opatrnost a odsouvá řešeni zásadních střetů v území až do fáze povolováni jednotlivých záměrů, čímž popírá smysl strategického plánováni. **2. Ochrana přírody a krajiny** Analýza nárůstu viditelnosti v dokumentu SEA (Strategie Environmental Assessment) u oblasti AOV103 uvažuje s výškou stožárů 120, 170 m a 200 m. Mapa prokazuje drastický nárůst viditelnosti technických staveb v bezprostřední blízkosti sídel. Analýza potvrzuje, že stožáry o výšce 200 m (celková výška s listy cca 250 m) budou dominantou viditelnou z celého území dotčených obci. V Opatřeni obecné povahy se návrh nevypořádal s tím, jak bude chráněn krajinný ráz a pohoda bydlení. Navržená oblast nerespektuje vizuální integritu sídel a fakticky mění charakter venkovského osídleni na průmyslovou zónu bez adekvátní kompenzace či ochranných opatřeni. Lokalita AOV103 představuje cenný krajinný celek, jehož industrializace je nepřípustná. Opatřeni obecné povahy pro AOV103 připouští výjimky pro ,,nezbytná křížení" dopravní a technické infrastruktury s biokoridory, což při rozsahu infrastruktury VTE povede k faktické fragmentaci regionálních a lokálních biokoridorů. Stanovená minimální šířka koridoru 500 m pro velké savce je pro druhy jako například vlk v členitém terénu Jestřebí a Pobučí zcela nedostatečná a nezajišťuje funkčnost migrační trasy. V Opatřeni obecné povahy pro AOV103 je uvedeno, že ochrana netopýrů bude řešena zajištěním akustického monitoringu netopýrů provozovatelem větrné elektrárny podle metodického doporučeni společnosti ČESON, která je v textu označena jako ,,v připravě". Stanoveni podmínek ochrany netopýrů odkazem na neexistujici/rozpracovaný dokument činí Opatřeni obecné povahy v této části nepřezkoumatelným. Správní akt nemůže ukládat povinnosti na základě dokumentu, který není součásti a jehož obsah je v době schvalováni ÚRP neznámý. To zakládá nezákonnost celého vymezeni AOV103 pro porušeni principu právní jistoty. Jelikož Opatřeni obecné povahy přiznává nutnost následného monitoringu mortality ptáků (bod 3.2 c, d), potvrzuje tím existenci rizika, kterému by mělo být předcházeno nevymezením oblasti v takto cenném území. Vymezeni AOV103 je v přímém rozporu s požadavkem čl.15c směrnice RED lll, neboť" oblast zahrnuje migrační koridory velkých savců, což automaticky vylučuje klasifikaci území jako 'nizkorizikového'. Návrh AOV103 se nevypořádal s tím, jak může být oblast s přiznanou fragmentaci biokoridorů považována za environmentálně vhodnou. **3. Voda a klimatické funkce krajiny** Podkladová analýza SEA trpí zásadní věcnou vadou, když uvažuje hloubku založeni 2-4 m. Statické požadavky na VTE o výšce 250 m v daných geologických podmínkách vyžaduji hlubinné pilotáže. Tím, že SEA pracovala s chybným technickým zadáním, zcela opominula vyhodnoceni vlivu na hlubší	**Akceptováno.** Akcelerační oblast AOV103 – Jestřebí byla vypuštěna.

Poř. č.	Připomínkové místo	Číslo jednací	Článek	AO	Připomínka	Vyhodnocení
					horizonty podzemních vod, které jsou v lokalitě dle VÚMOP silně zranitelné. Požaduji revizi SEA na základě reálných technických parametrů staveb. Rozsáhlé betonové základy a obslužné komunikace naruší vsakováni vody, změní odtokové poměry a zhorši schopnost krajiny zadržovat vodu, což je v době klimatické změny nepřípustné. Opatření obecné povahy pro AOV103 stanovuje odstup od vodních toků pouze 8 metrů, což považuji za hrubě nedostatečné pro eliminaci rizika kontaminace. Tato vzdálenost je v podhorském terénu naprosto nedostatečná pro ochranu pramenišť a koryt před kontaminaci a změnou odtokových poměrů při masivních zemních pracích (základy pro VTE, zařízeni pro skladováni elektřiny, komunikace), proto je nezbytné zvýšit tento ochranný odstup od vodních toků na minimálně 100 m, aby byla zajištěna elementární ochrana vodních zdrojů. Pouhé konstatováni, že nesmí být narušena funkce, je v rozporu s realitou výstavby, kdy dochází k plošnému zhutněni půdy a přerušeni drenážních systémů, což Opatřeni obecné povahy nijak technicky neřeší. V lokalitě AOV103 se nachází řada individuálních zdrojů pitné vody (studny v obci Jestřebí a Pobuči), které čerpají vodu z mělkých i středně hlubokých horizontů. Hlubinné pilotáže a masivní betonáž (cca 400 m' nepropustné plochy na jednu VTE) prokazatelně protnou hydrogeologické vrstvy a mohou způsobit nevratnou kontaminaci nebo ztrátu vody v těchto studnách. SEA tento scénář vůbec neposuzovala, čímž je dokumentace neúplná. Obnovitelné zdroje energie jsou ve veřejném zájmu, ale nemohou být nadřazeny veřejnému zájmu na zachováni zdrojů pitné vody pro obyvatelstvo. V lokalitě AOV103 dochází k přímému střetu těchto zájmů. Zatímco energetický cil lze naplnit v jiných lokalitách ČR s vhodnějším podložím, zdroje pitné vody v Jestřebí a Pobuči jsou vázány na konkrétní území a jsou nenahraditelné. Ohroženi základních životních potřeb obyvatel je v rozporu se zásadou proporcionality. Požaduji vyloučeni ploch, které jsou v hydrogeologickém dosahu místních studni a pramenišť. Návrh dále zcela opomíjí vliv rotace listu a změny proudění vzduchu na lokální mikroklima a vysušováni okolních pozemků. **4. Ochrana zemědělského půdního fondu (ZPF)** Mapa oblasti potvrzuje, že AOV103 je vymezena na plochách intenzivně využívané zemědělské půdy. Lokalita zasahuje i do půd I. a ||. třídy ochrany. OOP v bodě 3.1 písm. f) řeší pouze ,,přistup k pozemkům", nikoliv prioritní ochranu půdy jako neobnovitelného zdroje. Navržená ochrana protierozních opatření je deklarativní a nezohledňuje zvýšený odtok z manipulačních ploch a komunikaci VTE. Dojde k nevratnému zhutnění půdy těžkou technikou, zvýšeni erozního rizika a fragmentaci zemědělských pozemků, což znemožní efektivní hospodařeni. **5. Dopady na obyvatele a kvalitu života** Návrh nerespektuje požadavky nového stavebního zákona na kvalitu prostředí a pohodu bydlení. Dlouhodobé vystaveni hluku (včetně infrazvuku) představuje riziko pro zdraví obyvatel. Opatření obecné povahy odsouvá řešení hluku až do ,,navazujících řízeni". požaduji posouzeni kumulativního hluku již ve fázi vymezeni akcelerační oblasti, neboť po schváleni ÚRP bude obrana nás obyvatel značně ztížena, ne-li zcela nemožná. Hranice AOV103 je od nejbližšího obydli vzdálena pouhých 400 metrů. Návrh AOV103 při svém zpracováni prokazatelně nepřihlédl k aktuální nové zástavbě, čímž bude docházet k přímému ohrožení zdraví občanů nadlimitním hlukem. Při kumulaci až 8 větrných elektráren o výšce 250 m je odstup 400-500 m od obydli zcela nedostatečný pro dodrženi hygienických limitů hluku v nočních hodinách. Návrh je v rozporu s cílem územního plánováni chránit pohodu bydlení. V Opatřeni obecné povahy pro AOV103 se v bodě 3.1 I) uvádí, že podmínkou pro povoleni záměrů OZE je zpracováni studie působeni stroboskopického efektu na obytnou zástavbu s vymezením VTE, u nichž je nutné dobu provozu omezit tak, aby shadow flicker efekt nepřekročil dobu trvání 30 hodin/rok. Vzhledem k umístěni navržené AOV bude v celém roce, kromě letních měsíců, působit tento efekt na obytnou zástavbu obce Jestřebí, což zásadně sníží kvalitu života v obytných zónách Jestřebí. Návrh dále zcela ignoruje zásah do vlastnických práv obyvatel, kdy dojde k prokazatelnému znehodnocení nemovitosti. **6. Technická a bezpečnostní rizika**	

Poř. č.	Připomínkové místo	Číslo jednací	Článek	AO	Připomínka	Vyhodnocení
					V Opatřeni obecné povahy zcela chybí stanoveni pevných odstupových vzdálenosti od obytné zástavby v poměru k uvažované výšce 250 m a nijak neřeší specifika zásahu u staveb vysokých 250 m v lesnatém terénu. Chybí analýza rizik šířeni požáru z gondoly VTE do okolní krajiny. Není stanovena bezpečná vzdálenost od turistických tras a komunikaci pro případ námrazy, což ohrožuje bezpečnost osob v oblasti. Provoz 8 věží VTE a rozsáhlého úložiště elektřiny s sebou nese riziko úniku provozních kapalin (tisíce litrů olejů a chladicích směsi). V případě požáru úložiště nebo havárie VTE hrozí v daném sklonitém terénu okamžitá kontaminace spodních vod, na kterých je obec Jestřebí a Pobuči životně závislá. Absenci analýzy rizik úniku kapalin do specifických hydrogeologických struktur v lokalitě považuji za zásadní vadu návrhu. Nevymezeni bezpečných zón v Opatřeních obecné povahy AOV103 porušuje povinnost chránit život a zdraví osob. **7. Kumulace vlivů** Opatřeni obecné povahy pro AOV103 v bodě 3.1 písm. k) zmiňuje kumulativní působeni pouze u hluku. Návrh však zcela postrádá komplexní vyhodnoceni kumulativních a synergických vlivů na krajinný ráz a ekosystémy, což je v rozporu s EIA a evropskou směrnici o posuzováni vlivů na životní prostředí. Požaduji doložení akustické studie, která zohlední kumulativní vliv (VTE + bateriová úložiště + stávající zdroje hluku). Opatřeni obecné povahy v bodě 3.1 k) sice kumulaci zmiňuje, ale bez vymezení limitů pro celou oblast je toto ustanoveni nevymahatelné. Bez stanoveni maximálního hlukového stropu pro celou aov (tzv. hlukový management území) nelze garantovat ochranu zdraví obyvatel Jestřebí a Pobuči. Absence kumulativního vlivu v Opatřeni obecné povahy je vadou řízeni, která má za následek nezákonnost celého aktu. Sčítáni akustického tlaku a vizuální zátěže u obce jestřebí a Pobuči nebylo v návrhu nijak kvantifikováno. **8. Infrastruktura pro skladováni elektřiny** Návrh Opatření obecné povahy v bodě 3.1 b) předpokládá výstavbu areálů určených pro skladování elektřiny. Pro provoz 8 VTE o výšce 250 m je plánovaná výstavba rozsáhlých bateriových úložišť, která představuji další plošný zábor kvalitní půdy o rozloze až 7 000 m' pro celou AOV103, zvýšeni hlukové zátěže (neustálý hluk chlazeni) a představuje neúměrné riziko pro silně zranitelné podzemní vody v případě havárie či požáru. Tato infrastruktura dále prohlubuje nepřípustnou industrializaci krajinného rázu Na rozdíl od nárazového svistu lopatek VTE, úložiště produkuje monotónní, neustálý hučivý zvuk. V tichém venkovském prostředí se tento zvuk šiří na velké vzdálenosti a zvyšuje celkovou hlukovou hladinu lokality. **9. Rozpor s právem EU a Listinou základních práv a svobod** Akcelerační oblasti mají být dle směrnice RED III vymezovány v územích ,,s nízkým environmentálním rizikem". Vzhledem k výskytu chráněných druhů a biokoridorů (přiznaných v Opatřeni obecné povahy AOV103 v bodě 3.1 písm. g) lokalita AOV103 tuto podmínku nesplňuje. V návrhu AOV103 Jestřebí není prokázáno, že veřejného zájmu na dosažení cilů RED III nelze dosáhnout v jiných lokalitách (např. v průmyslových zónách nebo lokalitách s nižším environmentálním rizikem), které by nevyžadovaly tak drastický zásah do jiných veřejných zájmů (biodiverzita, ochrana půdy). Pokud existuji alternativy, je nucené prosazováni' AOV103 zneužitím institutu veřejného zájmu. Je ve veřejném zájmu, aby prostředky a úsilí byly vynakládány účelně. Prosazováni AOV v lokalitě s prokazatelně vysokým hydrogeologickým rizikem a silným odporem místní samosprávy povede k dlouholetým soudním sporům a zablokováni výstavby. Takový postup je v rozporu s veřejným zájmem na rychlou transformaci energetiky. neboť efektivnější je využit lokality s vyšší mírou společenské a odborné akceptace. **III. Závěr** Vzhledem k výše uvedeným skutečnostem je návrh vymezeni akcelerační oblasti AOV103 jestřebí věcně nesprávný, nezákonný a společensky nepřijatelný **Požaduji jeho úplné vypuštění z návrhu Změny č. 2 ÚRP**. Občané Jestřebí a Pobučí již svůj nesouhlas s výstavbou větrných elektráren (VTE) vyjádřili v rámci petice v roce 2024. Na základě této petice přijalo Zastupitelstvo obce Jestřebí dne 10.9.2024 usneseni Č.08/13/2024, ve kterém se jasně vyslovuje proti výstavbě vte na katastrech Jestřebí, Jestřebíčko a	

Poř. č.	Připomínkové místo	Číslo jednací	Článek	AO	Připomínka	Vyhodnocení
					Pobuči. Navržené vymezeni akcelerační oblasti je v přímém rozporu s principem samosprávy. Autor návrhu nerespektuje deklarovaný postoj obce a jejich obyvatel, čímž dochází k narušeni důvěry v proces územního plánováni a k nucenému prosazováni záměru, který nemá místní akceptaci. Nucené vymezeni AOV proti výslovnému a odůvodněnému nesouhlasu obce (vyjádřenému usnesením zastupitelstva a petici) bez dostatečného prokázáni, že neexistuji jiné (vhodnější) lokality v rámci ČR, je nepřiměřeným zásahem do práva na samosprávu dle Ústavy ČR. požaduji doloženi variantního posouzeni, které prokáže, že cíle RED lll nelze dosáhnout v lokalitách s nižším odporem místních komunit a nižšími environmentálními dopady." Vzhledem k výše uvedeným věcným a procesním vadám (zejména nepřezkoumatelnost, rozpor se směrnici RED lll a chybné technické parametry v SEA) je návrh v rozporu s § 174 odst. 1 správního řádu. Trvám na tom, aby se správní orgán s každým bodem vypořádal jednotlivě a odůvodnil, proč upřednostňuje energetický záměr nad prokazatelnými hydrogeologickými a environmentálními riziky.	
2647.	Ondřej Benda	MMR-38132-2026-81	99czzx	AOV103	**VĚC: Připomínky k návrhu Změny č. 2 Územního rozvojového plánu ČR - vymezení akcelerační oblasti AOV103 Jestřebí, Olomoucký kraj** Na základě zveřejněné veřejné vyhlášky č.j. MMR-25750/2026-81 ze dne 14.4.2026 tímto uplatňuji podle § 97 odst.1 zákona Č.283/2021 Sb., stavební zákon, v platném znění, připomínky k návrhu Změny Č.2 Územního rozvojového plánu ČR, týkající se vymezeni akcelerační oblasti AOV103 Jestřebí. **I. Žádost o vyloučeni oblasti** Na základě níže uvedených důvodů **nesouhlasím** s tímto návrhem Změny Č.2 Územního rozvojového plánu ČR a p**ožaduji vyloučeni akcelerační oblasti AOV103 Jestřebí z návrhu Změny č. 2 Územního rozvojového plánu ČR**. Mám za to, že vymezeni této oblasti je v přímém rozporu se zájmy ochrany přírody, krajiny, zemědělského půdního fondu a ochrany zdraví a práv obyvatel dotčených obcí Jestřebí a Pobuči. **II. Odůvodnění připomínek** **1. Nedostatky návrhu a procesní pochybeni** Návrh vykazuje zásadní procesní a věcné vady, postrádá konkrétní podklady a podrobnou analýzu lokality. Vychází pouze z expertních odhadů (počet věží, instalovaný výkon), nikoliv z podrobné analýzy území. Nebyly posouzeny jiné možnosti umístěni akceleračních oblasti, zejména využiti brownfieldů či jiné znehodnocené půdy, což je v rozporu se zásadami udržitelného rozvoje území. Návrh rezignuje na předběžnou opatrnost a odsouvá řešeni zásadních střetů v území až do fáze povolováni jednotlivých záměrů, čímž popírá smysl strategického plánováni. **2. Ochrana přírody a krajiny** Analýza nárůstu viditelnosti v dokumentu SEA (Strategie Environmental Assessment) u oblasti AOV103 uvažuje s výškou stožárů 120, 170 m a 200 m. Mapa prokazuje drastický nárůst viditelnosti technických staveb v bezprostřední blízkosti sídel. Analýza potvrzuje, že stožáry o výšce 200 m (celková výška s listy cca 250 m) budou dominantou viditelnou z celého území dotčených obci. V Opatřeni obecné povahy se návrh nevypořádal s tím, jak bude chráněn krajinný ráz a pohoda bydlení. Navržená oblast nerespektuje vizuální integritu sídel a fakticky mění charakter venkovského osídleni na průmyslovou zónu bez adekvátní kompenzace či ochranných opatřeni. Lokalita AOV103 představuje cenný krajinný celek, jehož industrializace je nepřípustná. Opatřeni obecné povahy pro AOV103 připouští výjimky pro ,,nezbytná křížení" dopravní a technické infrastruktury s biokoridory, což při rozsahu infrastruktury VTE povede k faktické fragmentaci regionálních a lokálních biokoridorů. Stanovená minimální šířka koridoru 500 m pro velké savce je pro druhy jako například vlk v členitém terénu Jestřebí a Pobučí zcela nedostatečná a nezajišťuje funkčnost migrační trasy. V Opatřeni obecné povahy pro AOV103 je uvedeno, že ochrana netopýrů bude řešena zajištěním akustického monitoringu netopýrů provozovatelem větrné elektrárny podle metodického doporučeni společnosti ČESON, která je v textu označena jako ,,v připravě". Stanoveni podmínek ochrany netopýrů odkazem na neexistujici/rozpracovaný dokument činí Opatřeni obecné povahy v této části	**Akceptováno.** Akcelerační oblast AOV103 – Jestřebí byla vypuštěna.

Poř. č.	Připomínkové místo	Číslo jednací	Článek	AO	Připomínka	Vyhodnocení
					nepřezkoumatelným. Správní akt nemůže ukládat povinnosti na základě dokumentu, který není součásti a jehož obsah je v době schvalováni ÚRP neznámý. To zakládá nezákonnost celého vymezeni AOV103 pro porušeni principu právní jistoty. Jelikož Opatřeni obecné povahy přiznává nutnost následného monitoringu mortality ptáků (bod 3.2 c, d), potvrzuje tím existenci rizika, kterému by mělo být předcházeno nevymezením oblasti v takto cenném území. Vymezeni AOV103 je v přímém rozporu s požadavkem čl.15c směrnice RED III, neboť" oblast zahrnuje migrační koridory velkých savců, což automaticky vylučuje klasifikaci území jako 'nizkorizikového'. Návrh AOV103 se nevypořádal s tím, jak může být oblast s přiznanou fragmentaci biokoridorů považována za environmentálně vhodnou. **3. Voda a klimatické funkce krajiny** Podkladová analýza SEA trpí zásadní věcnou vadou, když uvažuje hloubku založeni 2-4 m. Statické požadavky na VTE o výšce 250 m v daných geologických podmínkách vyžaduji hlubinné pilotáže. Tím, že SEA pracovala s chybným technickým zadáním, zcela opominula vyhodnoceni vlivu na hlubší horizonty podzemních vod, které jsou v lokalitě dle VÚMOP silně zranitelné. Požaduji revizi SEA na základě reálných technických parametrů staveb. Rozsáhlé betonové základy a obslužné komunikace naruší vsakováni vody, změní odtokové poměry a zhorši schopnost krajiny zadržovat vodu, což je v době klimatické změny nepřípustné. Opatření obecné povahy pro AOV103 stanovuje odstup od vodních toků pouze 8 metrů, což považuji za hrubě nedostatečné pro eliminaci rizika kontaminace. Tato vzdálenost je v podhorském terénu naprosto nedostatečná pro ochranu pramenišť a koryt před kontaminaci a změnou odtokových poměrů při masivních zemních pracích (základy pro VTE, zařízeni pro skladováni elektřiny, komunikace), proto je nezbytné zvýšit tento ochranný odstup od vodních toků na minimálně 100 m, aby byla zajištěna elementární ochrana vodních zdrojů. Pouhé konstatováni, že nesmí být narušena funkce, je v rozporu s realitou výstavby, kdy dochází k plošnému zhutněni půdy a přerušeni drenážních systémů, což Opatřeni obecné povahy nijak technicky neřeší. V lokalitě AOV103 se nachází řada individuálních zdrojů pitné vody (studny v obci Jestřebí a Pobuči), které čerpají vodu z mělkých i středně hlubokých horizontů. Hlubinné pilotáže a masivní betonáž (cca 400 m' nepropustné plochy na jednu VTE) prokazatelně protnou hydrogeologické vrstvy a mohou způsobit nevratnou kontaminaci nebo ztrátu vody v těchto studnách. SEA tento scénář vůbec neposuzovala, čímž je dokumentace neúplná. Obnovitelné zdroje energie jsou ve veřejném zájmu, ale nemohou být nadřazeny veřejnému zájmu na zachováni zdrojů pitné vody pro obyvatelstvo. V lokalitě AOV103 dochází k přímému střetu těchto zájmů. Zatímco energetický cil lze naplnit v jiných lokalitách ČR s vhodnějším podložím, zdroje pitné vody v Jestřebí a Pobuči jsou vázány na konkrétní území a jsou nenahraditelné. Ohroženi základních životních potřeb obyvatel je v rozporu se zásadou proporcionality. Požaduji vyloučeni ploch, které jsou v hydrogeologickém dosahu místních studni a pramenišť". Návrh dále zcela opomíjí vliv rotace listu a změny proudění vzduchu na lokální mikroklima a vysušováni okolních pozemků. **4. Ochrana zemědělského půdního fondu (ZPF)** Mapa oblasti potvrzuje, že AOV103 je vymezena na plochách intenzivně využívané zemědělské půdy. Lokalita zasahuje i do půd I. a ||. třídy ochrany. OOP v bodě 3.1 písm. f) řeší pouze ,,přistup k pozemkům", nikoliv prioritní ochranu půdy jako neobnovitelného zdroje. Navržená ochrana protierozních opatření je deklarativní a nezohledňuje zvýšený odtok z manipulačních ploch a komunikaci VTE. Dojde k nevratnému zhutnění půdy těžkou technikou, zvýšeni erozního rizika a fragmentaci zemědělských pozemků, což znemožní efektivní hospodařeni. **5. Dopady na obyvatele a kvalitu života** Návrh nerespektuje požadavky nového stavebního zákona na kvalitu prostředí a pohodu bydlení. Dlouhodobé vystaveni hluku (včetně infrazvuku) představuje riziko pro zdraví obyvatel. Opatření obecné povahy odsouvá řešení hluku až do ,,navazujících řízeni". požaduji posouzeni kumulativního hluku již ve fázi vymezeni akcelerační oblasti, neboť" po schváleni ÚRP bude obrana nás obyvatel značně ztížena, ne-li zcela nemožná.	

Poř. č.	Připomínkové místo	Číslo jednací	Článek	AO	Připomínka	Vyhodnocení
					Hranice AOV103 je od nejbližšího obydli vzdálena pouhých 400 metrů. Návrh AOV103 při svém zpracováni prokazatelně nepřihlédl k aktuální nové zástavbě, čímž bude docházet k přímému ohrožení zdraví občanů nadlimitním hlukem. Při kumulaci až 8 větrných elektráren o výšce 250 m je odstup 400-500 m od obydli zcela nedostatečný pro dodrženi hygienických limitů hluku v nočních hodinách. Návrh je v rozporu s cílem územního plánováni chránit pohodu bydlení. V Opatřeni obecné povahy pro AOV103 se v bodě 3.1 l) uvádí, že podmínkou pro povoleni záměrů OZE je zpracováni studie působeni stroboskopického efektu na obytnou zástavbu s vymezením VTE, u nichž je nutné dobu provozu omezit tak, aby shadow flicker efekt nepřekročil dobu trvání 30 hodin/rok. Vzhledem k umístěni navržené AOV bude v celém roce, kromě letních měsíců, působit tento efekt na obytnou zástavbu obce Jestřebí, což zásadně sníží kvalitu života v obytných zónách Jestřebí. Návrh dále zcela ignoruje zásah do vlastnických práv obyvatel, kdy dojde k prokazatelnému znehodnocení nemovitosti. **6. Technická a bezpečnostní rizika** V Opatřeni obecné povahy zcela chybí stanoveni pevných odstupových vzdálenosti od obytné zástavby v poměru k uvažované výšce 250 m a nijak neřeší specifika zásahu u staveb vysokých 250 m v lesnatém terénu. Chybí analýza rizik šířeni požáru z gondoly VTE do okolní krajiny. Není stanovena bezpečná vzdálenost od turistických tras a komunikaci pro případ námrazy, což ohrožuje bezpečnost osob v oblasti. Provoz 8 věží VTE a rozsáhlého úložiště elektřiny s sebou nese riziko úniku provozních kapalin (tisíce litrů olejů a chladicích směsi). V případě požáru úložiště nebo havárie VTE hrozí v daném sklonitém terénu okamžitá kontaminace spodních vod, na kterých je obec Jestřebí a Pobuči životně závislá. Absenci analýzy rizik úniku kapalin do specifických hydrogeologických struktur v lokalitě považuji za zásadní vadu návrhu. Nevymezeni bezpečných zón v Opatřeních obecné povahy AOV103 porušuje povinnost chránit život a zdraví osob. **7. Kumulace vlivů** Opatřeni obecné povahy pro AOV103 v bodě 3.1 písm. k) zmiňuje kumulativní působeni pouze u hluku. Návrh však zcela postrádá komplexní vyhodnoceni kumulativních a synergických vlivů na krajinný ráz a ekosystémy, což je v rozporu s EIA a evropskou směrnici o posuzováni vlivů na životní prostředí. Požaduji doložení akustické studie, která zohlední kumulativní vliv (VTE + bateriová úložiště + stávající zdroje hluku). Opatřeni obecné povahy v bodě 3.1 k) sice kumulaci zmiňuje, ale bez vymezení limitů pro celou oblast je toto ustanoveni nevymahatelné. Bez stanoveni maximálního hlukového stropu pro celou aov (tzv. hlukový management území) nelze garantovat ochranu zdraví obyvatel Jestřebí a Pobuči. Absence kumulativního vlivu v Opatřeni obecné povahy je vadou řízeni, která má za následek nezákonnost celého aktu. Sčítáni akustického tlaku a vizuální zátěže u obce jestřebí a Pobuči nebylo v návrhu nijak kvantifikováno. **8. Infrastruktura pro skladováni elektřiny** Návrh Opatření obecné povahy v bodě 3.1 b) předpokládá výstavbu areálů určených pro skladování elektřiny. Pro provoz 8 VTE o výšce 250 m je plánovaná výstavba rozsáhlých bateriových úložišť, která představuji další plošný zábor kvalitní půdy o rozloze až 7 000 m' pro celou AOV103, zvýšeni hlukové zátěže (neustálý hluk chlazeni) a představuje neúměrné riziko pro silně zranitelné podzemní vody v případě havárie či požáru. Tato infrastruktura dále prohlubuje nepřípustnou industrializaci krajinného rázu Na rozdíl od nárazového svistu lopatek VTE, úložiště produkuje monotónní, neustálý hučivý zvuk. V tichém venkovském prostředí se tento zvuk šiří na velké vzdálenosti a zvyšuje celkovou hlukovou hladinu lokality. **9. Rozpor s právem EU a Listinou základních práv a svobod** Akceleračni oblasti mají být dle směrnice RED III vymezovány v územích ,,s nízkým environmentálním rizikem". Vzhledem k výskytu chráněných druhů a biokoridorů (přiznaných v Opatřeni obecné povahy AOV103 v bodě 3.1 písm. g) lokalita AOV103 tuto podmínku nesplňuje. V návrhu AOV103 Jestřebí není prokázáno, že veřejného zájmu na dosažení cilů RED III nelze dosáhnout v jiných lokalitách (např. v průmyslových zónách nebo lokalitách s nižším environmentálním rizikem),	

Poř. č.	Připomínkové místo	Číslo jednací	Článek	AO	Připomínka	Vyhodnocení
					které by nevyžadovaly tak drastický zásah do jiných veřejných zájmů (biodiverzita, ochrana půdy). Pokud existuji alternativy, je nucené prosazováni' AOV103 zneužitím institutu veřejného zájmu. Je ve veřejném zájmu, aby prostředky a úsilí byly vynakládány účelně. Prosazováni AOV v lokalitě s prokazatelně vysokým hydrogeologickým rizikem a silným odporem místní samosprávy povede k dlouholetým soudním sporům a zablokováni výstavby. Takový postup je v rozporu s veřejným zájmem na rychlou transformaci energetiky. neboť efektivnější je využit lokality s vyšší mírou společenské a odborné akceptace. **III. Závěr** Vzhledem k výše uvedeným skutečnostem je návrh vymezeni akcelerační oblasti AOV103 jestřebí věcně nesprávný, nezákonný a společensky nepřijatelný **Požaduji jeho úplné vypuštění z návrhu Změny č. 2 ÚRP.** Občané Jestřebí a Pobučí již svůj nesouhlas s výstavbou větrných elektráren (VTE) vyjádřili v rámci petice v roce 2024. Na základě této petice přijalo Zastupitelstvo obce Jestřebí dne 10.9.2024 usneseni Č.08/13/2024, ve kterém se jasně vyslovuje proti výstavbě vte na katastrech Jestřebí, Jestřebíčko a Pobuči. Navržené vymezeni akcelerační oblasti je v přímém rozporu s principem samosprávy. Autor návrhu nerespektuje deklarovaný postoj obce a jejich obyvatel, čímž dochází k narušeni důvěry v proces územního plánováni a k nucenému prosazováni záměru, který nemá místní akceptaci. Nucené vymezeni AOV proti výslovnému a odůvodněnému nesouhlasu obce (vyjádřenému usnesením zastupitelstva a petici) bez dostatečného prokázáni, že neexistuji jiné (vhodnější) lokality v rámci ČR, je nepřiměřeným zásahem do práva na samosprávu dle Ústavy ČR. požaduji doloženi variantního posouzeni, které prokáže, že cíle RED III nelze dosáhnout v lokalitách s nižším odporem místních komunit a nižšími environmentálními dopady." Vzhledem k výše uvedeným věcným a procesním vadám (zejména nepřezkoumatelnost, rozpor se směrnici RED III a chybné technické parametry v SEA) je návrh v rozporu s § 174 odst. 1 správního řádu. Trvám na tom, aby se správní orgán s každým bodem vypořádal jednotlivě a odůvodnil, proč upřednostňuje energetický záměr nad prokazatelnými hydrogeologickými a environmentálními riziky.	
2648.	Vlastimil Najmon	MMR-38136-2026-81	99czzx	AOV103	**VĚC: Připomínky k návrhu Změny č. 2 Územního rozvojového plánu ČR - vymezení akcelerační oblasti AOV103 Jestřebí, Olomoucký kraj** Na základě zveřejněné veřejné vyhlášky č.j. MMR-25750/2026-81 ze dne 14.4.2026 tímto uplatňuji podle § 97 odst.1 zákona Č.283/2021 Sb., stavební zákon, v platném znění, připomínky k návrhu Změny Č.2 Územního rozvojového plánu ČR, týkající se vymezeni akcelerační oblasti AOV103 Jestřebí. **I. Žádost o vyloučeni oblasti** Na základě níže uvedených důvodů **nesouhlasím** s tímto návrhem Změny Č.2 Územního rozvojového plánu ČR a p**ožaduji vyloučeni akcelerační oblasti AOV103 Jestřebí z návrhu Změny č. 2 Územního rozvojového plánu ČR**. Mám za to, že vymezeni této oblasti je v přímém rozporu se zájmy ochrany přírody, krajiny, zemědělského půdního fondu a ochrany zdraví a práv obyvatel dotčených obcí Jestřebí a Pobuči. **II. Odůvodnění připomínek** **1. Nedostatky návrhu a procesní pochybeni** Návrh vykazuje zásadní procesní a věcné vady, postrádá konkrétní podklady a podrobnou analýzu lokality. Vychází pouze z expertních odhadů (počet věží, instalovaný výkon), nikoliv z podrobné analýzy území. Nebyly posouzeny jiné možnosti umístěni akceleračních oblasti, zejména využiti brownfieldů či jiné znehodnocené půdy, což je v rozporu se zásadami udržitelného rozvoje území. Návrh rezignuje na předběžnou opatrnost a odsouvá řešeni zásadních střetů v území až do fáze povolováni jednotlivých záměrů, čímž popírá smysl strategického plánováni. **2. Ochrana přírody a krajiny** Analýza nárůstu viditelnosti v dokumentu SEA (Strategie Environmental Assessment) u oblasti AOV103 uvažuje s výškou stožárů 120, 170 m a 200 m. Mapa prokazuje drastický nárůst viditelnosti technických staveb v bezprostřední blízkosti sídel. Analýza potvrzuje, že stožáry o výšce 200 m (celková výška s listy cca 250 m) budou dominantou viditelnou z celého území dotčených obci. V Opatřeni obecné povahy se	**Akceptováno.** Akcelerační oblast AOV103 – Jestřebí byla vypuštěna.

Poř. č.	Připomínkové místo	Číslo jednací	Článek	AO	Připomínka	Vyhodnocení
					návrh nevypořádal s tím, jak bude chráněn krajinný ráz a pohoda bydlení. Navržená oblast nerespektuje vizuální integritu sídel a fakticky mění charakter venkovského osídleni na průmyslovou zónu bez adekvátní kompenzace či ochranných opatřeni. Lokalita AOV103 představuje cenný krajinný celek, jehož industrializace je nepřípustná. Opatřeni obecné povahy pro AOV103 připouští výjimky pro ,,nezbytná křížení" dopravní a technické infrastruktury s biokoridory, což při rozsahu infrastruktury VTE povede k faktické fragmentaci regionálních a lokálních biokoridorů. Stanovená minimální šířka koridoru 500 m pro velké savce je pro druhy jako například vlk v členitém terénu Jestřebí a Pobučí zcela nedostatečná a nezajišťuje funkčnost migrační trasy. V Opatřeni obecné povahy pro AOV103 je uvedeno, že ochrana netopýrů bude řešena zajištěním akustického monitoringu netopýrů provozovatelem větrné elektrárny podle metodického doporučeni společnosti ČESON, která je v textu označena jako ,,v přípravě". Stanoveni podmínek ochrany netopýrů odkazem na neexistujici/rozpracovaný dokument činí Opatřeni obecné povahy v této části nepřezkoumatelným. Správní akt nemůže ukládat povinnosti na základě dokumentu, který není součásti a jehož obsah je v době schvalováni ÚRP neznámý. To zakládá nezákonnost celého vymezeni AOV103 pro porušeni principu právní jistoty. Jelikož Opatřeni obecné povahy přiznává nutnost následného monitoringu mortality ptáků (bod 3.2 c, d), potvrzuje tím existenci rizika, kterému by mělo být předcházeno nevymezením oblasti v takto cenném území. Vymezeni AOV103 je v přímém rozporu s požadavkem čl.15c směrnice RED III, neboť" oblast zahrnuje migrační koridory velkých savců, což automaticky vylučuje klasifikaci území jako 'nizkorizikového'. Návrh AOV103 se nevypořádal s tím, jak může být oblast s přiznanou fragmentaci biokoridorů považována za environmentálně vhodnou. **3. Voda a klimatické funkce krajiny** Podkladová analýza SEA trpí zásadní věcnou vadou, když uvažuje hloubku založeni 2-4 m. Statické požadavky na VTE o výšce 250 m v daných geologických podmínkách vyžaduji hlubinné pilotáže. Tím, že SEA pracovala s chybným technickým zadáním, zcela opominula vyhodnoceni vlivu na hlubší horizonty podzemních vod, které jsou v lokalitě dle VÚMOP silně zranitelné. Požaduji revizi SEA na základě reálných technických parametrů staveb. Rozsáhlé betonové základy a obslužné komunikace naruší vsakováni vody, změní odtokové poměry a zhorši schopnost krajiny zadržovat vodu, což je v době klimatické změny nepřípustné. Opatření obecné povahy pro AOV103 stanovuje odstup od vodních toků pouze 8 metrů, což považuji za hrubě nedostatečné pro eliminaci rizika kontaminace. Tato vzdálenost je v podhorském terénu naprosto nedostatečná pro ochranu pramenišť a koryt před kontaminaci a změnou odtokových poměrů při masivních zemních pracích (základy pro VTE, zařízeni pro skladováni elektřiny, komunikace), proto je nezbytné zvýšit tento ochranný odstup od vodních toků na minimálně 100 m, aby byla zajištěna elementární ochrana vodních zdrojů. Pouhé konstatováni, že nesmí být narušena funkce, je v rozporu s realitou výstavby, kdy dochází k plošnému zhutněni půdy a přerušeni drenážních systémů, což Opatřeni obecné povahy nijak technicky neřeší. V lokalitě AOV103 se nachází řada individuálních zdrojů pitné vody (studny v obci Jestřebí a Pobuči), které čerpají vodu z mělkých i středně hlubokých horizontů. Hlubinné pilotáže a masivní betonáž (cca 400 m' nepropustné plochy na jednu VTE) prokazatelně protnou hydrogeologické vrstvy a mohou způsobit nevratnou kontaminaci nebo ztrátu vody v těchto studnách. SEA tento scénář vůbec neposuzovala, čímž je dokumentace neúplná. Obnovitelné zdroje energie jsou ve veřejném zájmu, ale nemohou být nadřazeny veřejnému zájmu na zachováni zdrojů pitné vody pro obyvatelstvo. V lokalitě AOV103 dochází k přímému střetu těchto zájmů. Zatímco energetický cil lze naplnit v jiných lokalitách ČR s vhodnějším podložím, zdroje pitné vody v Jestřebí a Pobuči jsou vázány na konkrétní území a jsou nenahraditelné. Ohroženi základních životních potřeb obyvatel je v rozporu se zásadou proporcionality. Požaduji vyloučeni ploch, které jsou v hydrogeologickém dosahu místních studni a pramenišť. Návrh dále zcela opomíjí vliv rotace listu a změny proudění vzduchu na lokální mikroklima a vysušováni okolních pozemků.	

Poř. č.	Připomínkové místo	Číslo jednací	Článek	AO	Připomínka	Vyhodnocení
					4. Ochrana zemědělského půdního fondu (ZPF) Mapa oblasti potvrzuje, že AOV103 je vymezena na plochách intenzivně využívané zemědělské půdy. Lokalita zasahuje i do půd I. a II. třídy ochrany. OOP v bodě 3.1 písm. f) řeší pouze „přístup k pozemkům", nikoliv prioritní ochranu půdy jako neobnovitelného zdroje. Navržená ochrana protierozních opatření je deklarativní a nezohledňuje zvýšený odtok z manipulačních ploch a komunikaci VTE. Dojde k nevratnému zhutnění půdy těžkou technikou, zvýšeni erozního rizika a fragmentaci zemědělských pozemků, což znemožní efektivní hospodařeni. **5. Dopady na obyvatele a kvalitu života** Návrh nerespektuje požadavky nového stavebního zákona na kvalitu prostředí a pohodu bydlení. Dlouhodobé vystaveni hluku (včetně infrazvuku) představuje riziko pro zdraví obyvatel. Opatření obecné povahy odsouvá řešení hluku až do „navazujících řízeni". požaduji posouzeni kumulativního hluku již ve fázi vymezeni akcelerační oblasti, neboť po schváleni ÚRP bude obrana nás obyvatel značně ztížena, ne-li zcela nemožná. Hranice AOV103 je od nejbližšího obydli vzdálena pouhých 400 metrů. Návrh AOV103 při svém zpracováni prokazatelně nepřihlédl k aktuální nové zástavbě, čímž bude docházet k přímému ohrožení zdraví občanů nadlimitním hlukem. Při kumulaci až 8 větrných elektráren o výšce 250 m je odstup 400-500 m od obydli zcela nedostatečný pro dodrženi hygienických limitů hluku v nočních hodinách. Návrh je v rozporu s cílem územního plánováni chránit pohodu bydlení. V Opatřeni obecné povahy pro AOV103 se v bodě 3.1 l) uvádí, že podmínkou pro povoleni záměrů OZE je zpracováni studie působeni stroboskopického efektu na obytnou zástavbu s vymezením VTE, u nichž je nutné dobu provozu omezit tak, aby shadow flicker efekt nepřekročil dobu trvání 30 hodin/rok. Vzhledem k umístěni navržené AOV bude v celém roce, kromě letních měsíců, působit tento efekt na obytnou zástavbu obce Jestřebí, což zásadně sníží kvalitu života v obytných zónách Jestřebí. Návrh dále zcela ignoruje zásah do vlastnických práv obyvatel, kdy dojde k prokazatelnému znehodnocení nemovitosti. **6. Technická a bezpečnostní rizika** V Opatřeni obecné povahy zcela chybí stanoveni pevných odstupových vzdálenosti od obytné zástavby v poměru k uvažované výšce 250 m a nijak neřeší specifika zásahu u staveb vysokých 250 m v lesnatém terénu. Chybí analýza rizik šířeni požáru z gondoly VTE do okolní krajiny. Není stanovena bezpečná vzdálenost od turistických tras a komunikaci pro případ námrazy, což ohrožuje bezpečnost osob v oblasti. Provoz 8 věží VTE a rozsáhlého úložiště elektřiny s sebou nese riziko úniku provozních kapalin (tisíce litrů olejů a chladicích směsi). V případě požáru úložiště nebo havárie VTE hrozí v daném sklonitém terénu okamžitá kontaminace spodních vod, na kterých je obec Jestřebí a Pobuči životně závislá. Absenci analýzy rizik úniku kapalin do specifických hydrogeologických struktur v lokalitě považuji za zásadní vadu návrhu. Nevymezeni bezpečných zón v Opatřeních obecné povahy AOV103 porušuje povinnost chránit život a zdraví osob. **7. Kumulace vlivů** Opatřeni obecné povahy pro AOV103 v bodě 3.1 písm. k) zmiňuje kumulativní působeni pouze u hluku. Návrh však zcela postrádá komplexní vyhodnoceni kumulativních a synergických vlivů na krajinný ráz a ekosystémy, což je v rozporu s EIA a evropskou směrnici o posuzováni vlivů na životní prostředí. Požaduji doložení akustické studie, která zohlední kumulativní vliv (VTE + bateriová úložiště + stávající zdroje hluku). Opatřeni obecné povahy v bodě 3.1 k) sice kumulaci zmiňuje, ale bez vymezení limitů pro celou oblast je toto ustanoveni nevymahatelné. Bez stanoveni maximálního hlukového stropu pro celou aov (tzv. hlukový management území) nelze garantovat ochranu zdraví obyvatel Jestřebí a Pobuči. Absence kumulativního vlivu v Opatřeni obecné povahy je vadou řízeni, která má za následek nezákonnost celého aktu. Sčítáni akustického tlaku a vizuální zátěže u obce jestřebí a Pobuči nebylo v návrhu nijak kvantifikováno. **8. Infrastruktura pro skladováni elektřiny**	

Poř. č.	Připomínkové místo	Číslo jednací	Článek	AO	Připomínka	Vyhodnocení
					Návrh Opatření obecné povahy v bodě 3.1 b) předpokládá výstavbu areálů určených pro **skladování elektřiny**. Pro provoz 8 VTE o výšce 250 m je plánovaná výstavba rozsáhlých bateriových úložišť, která představuji další plošný zábor kvalitní půdy o rozloze až 7 000 m' pro celou AOV103, zvýšeni hlukové zátěže (neustálý hluk chlazeni) a představuje neúměrné riziko pro silně zranitelné podzemní vody v případě havárie či požáru. Tato infrastruktura dále prohlubuje nepřípustnou industrializaci krajinného rázu Na rozdíl od nárazového svistu lopatek VTE, úložiště produkuje monotónní, neustálý hučivý zvuk. V tichém venkovském prostředí se tento zvuk šiří na velké vzdálenosti a zvyšuje celkovou hlukovou hladinu lokality. **9. Rozpor s právem EU a Listinou základních práv a svobod** Akcelerační oblasti mají být dle směrnice RED lll vymezovány v územích ,,s nízkým environmentálním rizikem". Vzhledem k výskytu chráněných druhů a biokoridorů (přiznaných v Opatřeni obecné povahy AOV103 v bodě 3.1 písm. g) lokalita AOV103 tuto podmínku nesplňuje. V návrhu AOV103 Jestřebí není prokázáno, že veřejného zájmu na dosažení cilů RED lll nelze dosáhnout v jiných lokalitách (např. v průmyslových zónách nebo lokalitách s nižším environmentálním rizikem), které by nevyžadovaly tak drastický zásah do jiných veřejných zájmů (biodiverzita, ochrana půdy). Pokud existuji alternativy, je nucené prosazováni' AOV103 zneužitím institutu veřejného zájmu. Je ve veřejném zájmu, aby prostředky a úsilí byly vynakládány účelně. Prosazováni AOV v lokalitě s prokazatelně vysokým hydrogeologickým rizikem a silným odporem místní samosprávy povede k dlouholetým soudním sporům a zablokováni výstavby. Takový postup je v rozporu s veřejným zájmem na rychlou transformaci energetiky. neboť efektivnější je využit lokality s vyšší mírou společenské a odborné akceptace. **lll. Závěr** Vzhledem k výše uvedeným skutečnostem je návrh vymezeni akcelerační oblasti AOV103 jestřebí věcně nesprávný, nezákonný a společensky nepřijatelný **Požaduji jeho úplné vypuštění z návrhu Změny č. 2 ÚRP.** Občané Jestřebí a Pobučí již svůj nesouhlas s výstavbou větrných elektráren (VTE) vyjádřili v rámci petice v roce 2024. Na základě této petice přijalo Zastupitelstvo obce Jestřebí dne 10.9.2024 usneseni Č.08/13/2024, ve kterém se jasně vyslovuje proti výstavbě vte na katastrech Jestřebí, Jestřebíčko a Pobuči. Navržené vymezeni akcelerační oblasti je v přímém rozporu s principem samosprávy. Autor návrhu nerespektuje deklarovaný postoj obce a jejich obyvatel, čímž dochází k narušeni důvěry v proces územního plánováni a k nucenému prosazováni záměru, který nemá místní akceptaci. Nucené vymezeni AOV proti výslovnému a odůvodněnému nesouhlasu obce (vyjádřenému usnesením zastupitelstva a petici) bez dostatečného prokázáni, že neexistuji jiné (vhodnější) lokality v rámci ČR, je nepřiměřeným zásahem do práva na samosprávu dle Ústavy ČR. požaduji doloženi variantního posouzeni, které prokáže, že cíle RED lll nelze dosáhnout v lokalitách s nižším odporem místních komunit a nižšími environmentálními dopady." Vzhledem k výše uvedeným věcným a procesním vadám (zejména nepřezkoumatelnost, rozpor se směrnici RED lll a chybné technické parametry v SEA) je návrh v rozporu s § 174 odst. 1 správního řádu. Trvám na tom, aby se správní orgán s každým bodem vypořádal jednotlivě a odůvodnil, proč upřednostňuje energetický záměr nad prokazatelnými hydrogeologickými a environmentálními riziky.	
2649.	Karel Unzeitig	MMR-38140-2026-81	99czzx	AOV103	**VĚC: Připomínky k návrhu Změny č. 2 Územního rozvojového plánu ČR - vymezení akcelerační oblasti AOV103 Jestřebí, Olomoucký kraj** Na základě zveřejněné veřejné vyhlášky č.j. MMR-25750/2026-81 ze dne 14.4.2026 tímto uplatňuji podle § 97 odst.1 zákona Č.283/2021 Sb., stavební zákon, v platném znění, připomínky k návrhu Změny Č.2 Územního rozvojového plánu ČR, týkající se vymezeni akcelerační oblasti AOV103 Jestřebí. **I. Žádost o vyloučeni oblasti** Na základě níže uvedených důvodů **nesouhlasím** s tímto návrhem Změny Č.2 Územního rozvojového plánu ČR a p**ožaduji vyloučeni akcelerační oblasti AOV103 Jestřebí z návrhu Změny č. 2 Územního rozvojového plánu ČR**. Mám za to, že vymezeni této oblasti je v přímém rozporu se zájmy ochrany přírody, krajiny, zemědělského půdního fondu a ochrany zdraví a práv obyvatel dotčených obcí Jestřebí a Pobuči.	**Akceptováno.** Akcelerační oblast AOV103 – Jestřebí byla vypuštěna.

Poř. č.	Připomínkové místo	Číslo jednací	Článek	AO	Připomínka	Vyhodnocení
					II. Odůvodnění připomínek **1. Nedostatky návrhu a procesní pochybeni** Návrh vykazuje zásadní procesní a věcné vady, postrádá konkrétní podklady a podrobnou analýzu lokality. Vychází pouze z expertních odhadů (počet věží, instalovaný výkon), nikoliv z podrobné analýzy území. Nebyly posouzeny jiné možnosti umístěni akceleračních oblasti, zejména využiti brownfieldů či jiné znehodnocené půdy, což je v rozporu se zásadami udržitelného rozvoje území. Návrh rezignuje na předběžnou opatrnost a odsouvá řešeni zásadních střetů v území až do fáze povolováni jednotlivých záměrů, čímž popírá smysl strategického plánováni. **2. Ochrana přírody a krajiny** Analýza nárůstu viditelnosti v dokumentu SEA (Strategie Environmental Assessment) u oblasti AOV103 uvažuje s výškou stožárů 120, 170 m a 200 m. Mapa prokazuje drastický nárůst viditelnosti technických staveb v bezprostřední blízkosti sídel. Analýza potvrzuje, že stožáry o výšce 200 m (celková výška s listy cca 250 m) budou dominantou viditelnou z celého území dotčených obci. V Opatřeni obecné povahy se návrh nevypořádal s tím, jak bude chráněn krajinný ráz a pohoda bydlení. Navržená oblast nerespektuje vizuální integritu sídel a fakticky mění charakter venkovského osídleni na průmyslovou zónu bez adekvátní kompenzace či ochranných opatřeni. Lokalita AOV103 představuje cenný krajinný celek, jehož industrializace je nepřípustná. Opatřeni obecné povahy pro AOV103 připouští výjimky pro ,,nezbytná křížení" dopravní a technické infrastruktury s biokoridory, což při rozsahu infrastruktury VTE povede k faktické fragmentaci regionálních a lokálních biokoridorů. Stanovená minimální šířka koridoru 500 m pro velké savce je pro druhy jako například vlk v členitém terénu Jestřebí a Pobučí zcela nedostatečná a nezajišťuje funkčnost migrační trasy. V Opatřeni obecné povahy pro AOV103 je uvedeno, že ochrana netopýrů bude řešena zajištěním akustického monitoringu netopýrů provozovatelem větrné elektrárny podle metodického doporučeni společnosti ČESON, která je v textu označena jako ,,v připravě". Stanoveni podmínek ochrany netopýrů odkazem na neexistujici/rozpracovaný dokument činí Opatřeni obecné povahy v této části nepřezkoumatelným. Správní akt nemůže ukládat povinnosti na základě dokumentu, který není součásti a jehož obsah je v době schvalováni ÚRP neznámý. To zakládá nezákonnost celého vymezeni AOV103 pro porušeni principu právní jistoty. Jelikož Opatřeni obecné povahy přiznává nutnost následného monitoringu mortality ptáků (bod 3.2 c, d), potvrzuje tím existenci rizika, kterému by mělo být předcházeno nevymezením oblasti v takto cenném území. Vymezeni AOV103 je v přímém rozporu s požadavkem čl.15c směrnice RED III, nebot" oblast zahrnuje migrační koridory velkých savců, což automaticky vylučuje klasifikaci území jako 'nizkorizikového'. Návrh AOV103 se nevypořádal s tím, jak může být oblast s přiznanou fragmentaci biokoridorů považována za environmentálně vhodnou. **3. Voda a klimatické funkce krajiny** Podkladová analýza SEA trpí zásadní věcnou vadou, když uvažuje hloubku založeni 2-4 m. Statické požadavky na VTE o výšce 250 m v daných geologických podmínkách vyžaduji hlubinné pilotáže. Tím, že SEA pracovala s chybným technickým zadáním, zcela opominula vyhodnoceni vlivu na hlubší horizonty podzemních vod, které jsou v lokalitě dle VÚMOP silně zranitelné. Požaduji revizi SEA na základě reálných technických parametrů staveb. Rozsáhlé betonové základy a obslužné komunikace naruší vsakováni vody, změní odtokové poměry a zhorši schopnost krajiny zadržovat vodu, což je v době klimatické změny nepřípustné. Opatření obecné povahy pro AOV103 stanovuje odstup od vodních toků pouze 8 metrů, což považuji za hrubě nedostatečné pro eliminaci rizika kontaminace. Tato vzdálenost je v podhorském terénu naprosto nedostatečná pro ochranu pramenišť a koryt před kontaminaci a změnou odtokových poměrů při masivních zemních pracích (základy pro VTE, zařízeni pro skladováni elektřiny, komunikace), proto je nezbytné zvýšit tento ochranný odstup od vodních toků na minimálně 100 m, aby byla zajištěna elementární ochrana vodních zdrojů. Pouhé konstatováni, že nesmí být narušena funkce, je v rozporu s	

Poř. č.	Připomínkové místo	Číslo jednací	Článek	AO	Připomínka	Vyhodnocení
					realitou výstavby, kdy dochází k plošnému zhutněni půdy a přerušeni drenážních systémů, což Opatřeni obecné povahy nijak technicky neřeší. V lokalitě AOV103 se nachází řada individuálních zdrojů pitné vody (studny v obci Jestřebí a Pobuči), které čerpají vodu z mělkých i středně hlubokých horizontů. Hlubinné pilotáže a masivní betonáž (cca 400 m' nepropustné plochy na jednu VTE) prokazatelně protnou hydrogeologické vrstvy a mohou způsobit nevratnou kontaminaci nebo ztrátu vody v těchto studnách. SEA tento scénář vůbec neposuzovala, čímž je dokumentace neúplná. Obnovitelné zdroje energie jsou ve veřejném zájmu, ale nemohou být nadřazeny veřejnému zájmu na zachováni zdrojů pitné vody pro obyvatelstvo. V lokalitě AOV103 dochází k přímému střetu těchto zájmů. Zatímco energetický cil lze naplnit v jiných lokalitách ČR s vhodnějším podložím, zdroje pitné vody v Jestřebí a Pobuči jsou vázány na konkrétní území a jsou nenahraditelné. Ohroženi základních životních potřeb obyvatel je v rozporu se zásadou proporcionality. Požaduji vyloučeni ploch, které jsou v hydrogeologickém dosahu místních studni a pramenišť". Návrh dále zcela opomíjí vliv rotace listu a změny proudění vzduchu na lokální mikroklima a vysušováni okolních pozemků. **4. Ochrana zemědělského půdního fondu (ZPF)** Mapa oblasti potvrzuje, že AOV103 je vymezena na plochách intenzivně využívané zemědělské půdy. Lokalita zasahuje i do půd I. a ||. třídy ochrany. OOP v bodě 3.1 písm. f) řeší pouze ,,přistup k pozemkům", nikoliv prioritní ochranu půdy jako neobnovitelného zdroje. Navržená ochrana protierozních opatření je deklarativní a nezohledňuje zvýšený odtok z manipulačních ploch a komunikaci VTE. Dojde k nevratnému zhutnění půdy těžkou technikou, zvýšeni erozního rizika a fragmentaci zemědělských pozemků, což znemožní efektivní hospodařeni. **5. Dopady na obyvatele a kvalitu života** Návrh nerespektuje požadavky nového stavebního zákona na kvalitu prostředí a pohodu bydlení. Dlouhodobé vystaveni hluku (včetně infrazvuku) představuje riziko pro zdraví obyvatel. Opatření obecné povahy odsouvá řešení hluku až do ,,navazujících řízeni". požaduji posouzeni kumulativního hluku již ve fázi vymezeni akcelerační oblasti, neboť" po schváleni ÚRP bude obrana nás obyvatel značně ztížena, ne-li zcela nemožná. Hranice AOV103 je od nejbližšího obydli vzdálena pouhých 400 metrů. Návrh AOV103 při svém zpracováni prokazatelně nepřihlédl k aktuální nové zástavbě, čímž bude docházet k přímému ohrožení zdraví občanů nadlimitním hlukem. Při kumulaci až 8 větrných elektráren o výšce 250 m je odstup 400-500 m od obydli zcela nedostatečný pro dodrženi hygienických limitů hluku v nočních hodinách. Návrh je v rozporu s cílem územního plánováni chránit pohodu bydlení. V Opatřeni obecné povahy pro AOV103 se v bodě 3.1 I) uvádí, že podmínkou pro povoleni záměrů OZE je zpracováni studie působeni stroboskopického efektu na obytnou zástavbu s vymezením VTE, u nichž je nutné dobu provozu omezit tak, aby shadow flicker efekt nepřekročil dobu trvání 30 hodin/rok. Vzhledem k umístěni navržené AOV bude v celém roce, kromě letních měsíců, působit tento efekt na obytnou zástavbu obce Jestřebí, což zásadně sníží kvalitu života v obytných zónách Jestřebí. Návrh dále zcela ignoruje zásah do vlastnických práv obyvatel, kdy dojde k prokazatelnému znehodnocení nemovitosti. **6. Technická a bezpečnostní rizika** V Opatřeni obecné povahy zcela chybí stanoveni pevných odstupových vzdálenosti od obytné zástavby v poměru k uvažované výšce 250 m a nijak neřeší specifika zásahu u staveb vysokých 250 m v lesnatém terénu. Chybí analýza rizik šířeni požáru z gondoly VTE do okolní krajiny. Není stanovena bezpečná vzdálenost od turistických tras a komunikaci pro případ námrazy, což ohrožuje bezpečnost osob v oblasti. Provoz 8 věží VTE a rozsáhlého úložiště elektřiny s sebou nese riziko úniku provozních kapalin (tisíce litrů olejů a chladicích směsi). V případě požáru úložiště nebo havárie VTE hrozí v daném sklonitém terénu okamžitá kontaminace spodních vod, na kterých je obec Jestřebí a Pobuči životně závislá. Absenci analýzy rizik úniku kapalin do specifických hydrogeologických struktur v lokalitě považuji za zásadní vadu návrhu.	

Poř. č.	Připomínkové místo	Číslo jednací	Článek	AO	Připomínka	Vyhodnocení
					Nevymezeni bezpečných zón v Opatřeních obecné povahy AOV103 porušuje povinnost chránit život a zdraví osob. **7. Kumulace vlivů** Opatřeni obecné povahy pro AOV103 v bodě 3.1 písm. k) zmiňuje kumulativní působeni pouze u hluku. Návrh však zcela postrádá komplexní vyhodnoceni kumulativních a synergických vlivů na krajinný ráz a ekosystémy, což je v rozporu s EIA a evropskou směrnici o posuzováni vlivů na životní prostředí. Požaduji doložení akustické studie, která zohlední kumulativní vliv (VTE + bateriová úložiště + stávající zdroje hluku). Opatřeni obecné povahy v bodě 3.1 k) sice kumulaci zmiňuje, ale bez vymezení limitů pro celou oblast je toto ustanoveni nevymahatelné. Bez stanoveni maximálního hlukového stropu pro celou aov (tzv. hlukový management území) nelze garantovat ochranu zdraví obyvatel Jestřebí a Pobuči. Absence kumulativního vlivu v Opatřeni obecné povahy je vadou řízeni, která má za následek nezákonnost celého aktu. Sčítáni akustického tlaku a vizuální zátěže u obce jestřebí a Pobuči nebylo v návrhu nijak kvantifikováno. **8. Infrastruktura pro skladováni elektřiny** Návrh Opatření obecné povahy v bodě 3.1 b) předpokládá výstavbu areálů určených pro skladování elektřiny. Pro provoz 8 VTE o výšce 250 m je plánovaná výstavba rozsáhlých bateriových úložišť, která představuji další plošný zábor kvalitní půdy o rozloze až 7 000 m' pro celou AOV103, zvýšeni hlukové zátěže (neustálý hluk chlazeni) a představuje neúměrné riziko pro silně zranitelné podzemní vody v případě havárie či požáru. Tato infrastruktura dále prohlubuje nepřípustnou industrializaci krajinného rázu Na rozdíl od nárazového svistu lopatek VTE, úložiště produkuje monotónní, neustálý hučivý zvuk. V tichém venkovském prostředí se tento zvuk šiří na velké vzdálenosti a zvyšuje celkovou hlukovou hladinu lokality. **9. Rozpor s právem EU a Listinou základních práv a svobod** Akceleračni oblasti mají být dle směrnice RED lll vymezovány v územích ,,s nízkým environmentálním rizikem". Vzhledem k výskytu chráněných druhů a biokoridorů (přiznaných v Opatřeni obecné povahy AOV103 v bodě 3.1 písm. g) lokalita AOV103 tuto podmínku nesplňuje. V návrhu AOV103 Jestřebí není prokázáno, že veřejného zájmu na dosažení cilů RED lll nelze dosáhnout v jiných lokalitách (např. v průmyslových zónách nebo lokalitách s nižším environmentálním rizikem), které by nevyžadovaly tak drastický zásah do jiných veřejných zájmů (biodiverzita, ochrana půdy). Pokud existuji alternativy, je nucené prosazováni' AOV103 zneužitím institutu veřejného zájmu. Je ve veřejném zájmu, aby prostředky a úsilí byly vynakládány účelně. Prosazováni AOV v lokalitě s prokazatelně vysokým hydrogeologickým rizikem a silným odporem místní samosprávy povede k dlouholetým soudním sporům a zablokováni výstavby. Takový postup je v rozporu s veřejným zájmem na rychlou transformaci energetiky. neboť efektivnější je využit lokality s vyšší mírou společenské a odborné akceptace. **lll. Závěr** Vzhledem k výše uvedeným skutečnostem je návrh vymezeni akceleračni oblasti AOV103 jestřebí věcně nesprávný, nezákonný a společensky nepřijatelný **Požaduji jeho úplné vypuštění z návrhu Změny č. 2 ÚRP.** Občané Jestřebí a Pobučí již svůj nesouhlas s výstavbou větrných elektráren (VTE) vyjádřili v rámci petice v roce 2024. Na základě této petice přijalo Zastupitelstvo obce Jestřebí dne 10.9.2024 usneseni Č.08/13/2024, ve kterém se jasně vyslovuje proti výstavbě vte na katastrech Jestřebí, Jestřebíčko a Pobuči. Navržené vymezeni akceleračni oblasti je v přímém rozporu s principem samosprávy. Autor návrhu nerespektuje deklarovaný postoj obce a jejich obyvatel, čímž dochází k narušeni důvěry v proces územního plánováni a k nucenému prosazováni záměru, který nemá místní akceptaci. Nucené vymezeni AOV proti výslovnému a odůvodněnému nesouhlasu obce (vyjádřenému usnesením zastupitelstva a petici) bez dostatečného prokázáni, že neexistuji jiné (vhodnější) lokality v rámci ČR, je nepřiměřeným zásahem do práva na samosprávu dle Ústavy ČR. požaduji doloženi variantního posouzeni, které prokáže, že cíle RED lll nelze dosáhnout v lokalitách s nižším odporem místních komunit a nižšími environmentálními dopady." Vzhledem k výše uvedeným věcným a procesním vadám (zejména nepřezkoumatelnost, rozpor se směrnici RED lll a chybné technické parametry v SEA) je návrh v rozporu s § 174 odst. 1 správního řádu.	

Poř. č.	Připomínkové místo	Číslo jednací	Článek	AO	Připomínka	Vyhodnocení
					Trvám na tom, aby se správní orgán s každým bodem vypořádal jednotlivě a odůvodnil, proč upřednostňuje energetický záměr nad prokazatelnými hydrogeologickými a environmentálními riziky.	
2650.	Libuše Bálbová	MMR-38142-2026-81	99czzx	AOV103	**VĚC: Připomínky k návrhu Změny č. 2 Územního rozvojového plánu ČR - vymezení akcelerační oblasti AOV103 Jestřebí, Olomoucký kraj** Na základě zveřejněné veřejné vyhlášky č.j. MMR-25750/2026-81 ze dne 14.4.2026 tímto uplatňuji podle § 97 odst.1 zákona Č.283/2021 Sb., stavební zákon, v platném znění, připomínky k návrhu Změny Č.2 Územního rozvojového plánu ČR, týkající se vymezeni akcelerační oblasti AOV103 Jestřebí. **I. Žádost o vyloučeni oblasti** Na základě níže uvedených důvodů **nesouhlasím** s tímto návrhem Změny Č.2 Územního rozvojového plánu ČR a p**ožaduji vyloučeni akcelerační oblasti AOV103 Jestřebí z návrhu Změny č. 2 Územního rozvojového plánu ČR**. Mám za to, že vymezeni této oblasti je v přímém rozporu se zájmy ochrany přírody, krajiny, zemědělského půdního fondu a ochrany zdraví a práv obyvatel dotčených obcí Jestřebí a Pobuči. **II. Odůvodnění připomínek** **1. Nedostatky návrhu a procesní pochybeni** Návrh vykazuje zásadní procesní a věcné vady, postrádá konkrétní podklady a podrobnou analýzu lokality. Vychází pouze z expertních odhadů (počet věží, instalovaný výkon), nikoliv z podrobné analýzy území. Nebyly posouzeny jiné možnosti umístěni akceleračních oblasti, zejména využiti brownfieldů či jiné znehodnocené půdy, což je v rozporu se zásadami udržitelného rozvoje území. Návrh rezignuje na předběžnou opatrnost a odsouvá řešeni zásadních střetů v území až do fáze povolováni jednotlivých záměrů, čímž popírá smysl strategického plánováni. **2. Ochrana přírody a krajiny** Analýza nárůstu viditelnosti v dokumentu SEA (Strategie Environmental Assessment) u oblasti AOV103 uvažuje s výškou stožárů 120, 170 m a 200 m. Mapa prokazuje drastický nárůst viditelnosti technických staveb v bezprostřední blízkosti sídel. Analýza potvrzuje, že stožáry o výšce 200 m (celková výška s listy cca 250 m) budou dominantou viditelnou z celého území dotčených obci. V Opatřeni obecné povahy se návrh nevypořádal s tím, jak bude chráněn krajinný ráz a pohoda bydlení. Navržená oblast nerespektuje vizuální integritu sídel a fakticky mění charakter venkovského osídleni na průmyslovou zónu bez adekvátní kompenzace či ochranných opatřeni. Lokalita AOV103 představuje cenný krajinný celek, jehož industrializace je nepřípustná. Opatřeni obecné povahy pro AOV103 připouští výjimky pro ,,nezbytná křížení" dopravní a technické infrastruktury s biokoridory, což při rozsahu infrastruktury VTE povede k faktické fragmentaci regionálních a lokálních biokoridorů. Stanovená minimální šířka koridoru 500 m pro velké savce je pro druhy jako například vlk v členitém terénu Jestřebí a Pobučí zcela nedostatečná a nezajišt'uje funkčnost migrační trasy. V Opatřeni obecné povahy pro AOV103 je uvedeno, že ochrana netopýrů bude řešena zajištěním akustického monitoringu netopýrů provozovatelem větrné elektrárny podle metodického doporučeni společnosti ČESON, která je v textu označena jako ,,v připravě". Stanoveni podmínek ochrany netopýrů odkazem na neexistujici/rozpracovaný dokument činí Opatřeni obecné povahy v této části nepřezkoumatelným. Správní akt nemůže ukládat povinnosti na základě dokumentu, který není součásti a jehož obsah je v době schvalováni ÚRP neznámý. To zakládá nezákonnost celého vymezeni AOV103 pro porušeni principu právní jistoty. Jelikož Opatřeni obecné povahy přiznává nutnost následného monitoringu mortality ptáků (bod 3.2 c, d), potvrzuje tím existenci rizika, kterému by mělo být předcházeno nevymezením oblasti v takto cenném území. Vymezeni AOV103 je v přímém rozporu s požadavkem čl.15c směrnice RED III, neboť" oblast zahrnuje migrační koridory velkých savců, což automaticky vylučuje klasifikaci území jako 'nizkorizikového'. Návrh AOV103 se nevypořádal s tím, jak může být oblast s přiznanou fragmentaci biokoridorů považována za environmentálně vhodnou.	**Akceptováno.** Akcelerační oblast AOV103 – Jestřebí byla vypuštěna.

Poř. č.	Připomínkové místo	Číslo jednací	Článek	AO	Připomínka	Vyhodnocení
					3. Voda a klimatické funkce krajiny Podkladová analýza SEA trpí zásadní věcnou vadou, když uvažuje hloubku založeni 2-4 m. Statické požadavky na VTE o výšce 250 m v daných geologických podmínkách vyžaduji hlubinné pilotáže. Tím, že SEA pracovala s chybným technickým zadáním, zcela opominula vyhodnoceni vlivu na hlubší horizonty podzemních vod, které jsou v lokalitě dle VÚMOP silně zranitelné. Požaduji revizi SEA na základě reálných technických parametrů staveb. Rozsáhlé betonové základy a obslužné komunikace naruší vsakováni vody, změní odtokové poměry a zhorši schopnost krajiny zadržovat vodu, což je v době klimatické změny nepřípustné. Opatření obecné povahy pro AOV103 stanovuje odstup od vodních toků pouze 8 metrů, což považuji za hrubě nedostatečné pro eliminaci rizika kontaminace. Tato vzdálenost je v podhorském terénu naprosto nedostatečná pro ochranu pramenišť a koryt před kontaminaci a změnou odtokových poměrů při masivních zemních pracích (základy pro VTE, zařízeni pro skladováni elektřiny, komunikace), proto je nezbytné zvýšit tento ochranný odstup od vodních toků na minimálně 100 m, aby byla zajištěna elementární ochrana vodních zdrojů. Pouhé konstatováni, že nesmí být narušena funkce, je v rozporu s realitou výstavby, kdy dochází k plošnému zhutněni půdy a přerušeni drenážních systémů, což Opatřeni obecné povahy nijak technicky neřeší. V lokalitě AOV103 se nachází řada individuálních zdrojů pitné vody (studny v obci Jestřebí a Pobuči), které čerpají vodu z mělkých i středně hlubokých horizontů. Hlubinné pilotáže a masivní betonáž (cca 400 m' nepropustné plochy na jednu VTE) prokazatelně protnou hydrogeologické vrstvy a mohou způsobit nevratnou kontaminaci nebo ztrátu vody v těchto studnách. SEA tento scénář vůbec neposuzovala, čímž je dokumentace neúplná. Obnovitelné zdroje energie jsou ve veřejném zájmu, ale nemohou být nadřazeny veřejnému zájmu na zachováni zdrojů pitné vody pro obyvatelstvo. V lokalitě AOV103 dochází k přímému střetu těchto zájmů. Zatímco energetický cil lze naplnit v jiných lokalitách ČR s vhodnějším podložím, zdroje pitné vody v Jestřebí a Pobuči jsou vázány na konkrétní území a jsou nenahraditelné. Ohroženi základních životních potřeb obyvatel je v rozporu se zásadou proporcionality. Požaduji vyloučeni ploch, které jsou v hydrogeologickém dosahu místních studni a pramenišť. Návrh dále zcela opomíjí vliv rotace listu a změny proudění vzduchu na lokální mikroklima a vysušováni okolních pozemků. **4. Ochrana zemědělského půdního fondu (ZPF)** Mapa oblasti potvrzuje, že AOV103 je vymezena na plochách intenzivně využívané zemědělské půdy. Lokalita zasahuje i do půd I. a ||. třídy ochrany. OOP v bodě 3.1 písm. f) řeší pouze ,,přistup k pozemkům", nikoliv prioritní ochranu půdy jako neobnovitelného zdroje. Navržená ochrana protierozních opatření je deklarativní a nezohledňuje zvýšený odtok z manipulačních ploch a komunikaci VTE. Dojde k nevratnému zhutnění půdy těžkou technikou, zvýšeni erozního rizika a fragmentaci zemědělských pozemků, což znemožní efektivní hospodařeni. **5. Dopady na obyvatele a kvalitu života** Návrh nerespektuje požadavky nového stavebního zákona na kvalitu prostředí a pohodu bydlení. Dlouhodobé vystaveni hluku (včetně infrazvuku) představuje riziko pro zdraví obyvatel. Opatření obecné povahy odsouvá řešení hluku až do ,,navazujících řízeni". požaduji posouzeni kumulativního hluku již ve fázi vymezeni akcelerační oblasti, neboť po schváleni ÚRP bude obrana nás obyvatel značně ztížena, ne-li zcela nemožná. Hranice AOV103 je od nejbližšího obydli vzdálena pouhých 400 metrů. Návrh AOV103 při svém zpracováni prokazatelně nepřihlédl k aktuální nové zástavbě, čímž bude docházet k přímému ohrožení zdraví občanů nadlimitním hlukem. Při kumulaci až 8 větrných elektráren o výšce 250 m je odstup 400-500 m od obydli zcela nedostatečný pro dodrženi hygienických limitů hluku v nočních hodinách. Návrh je v rozporu s cílem územního plánováni chránit pohodu bydlení. V Opatřeni obecné povahy pro AOV103 se v bodě 3.1 I) uvádí, že podmínkou pro povoleni záměrů OZE je zpracováni studie působeni stroboskopického efektu na obytnou zástavbu s vymezením VTE, u nichž je nutné dobu provozu omezit tak, aby shadow flicker efekt nepřekročil dobu trvání 30 hodin/rok.	

Poř. č.	Připomínkové místo	Číslo jednací	Článek	AO	Připomínka	Vyhodnocení
					Vzhledem k umístěni navržené AOV bude v celém roce, kromě letních měsíců, působit tento efekt na obytnou zástavbu obce Jestřebí, což zásadně sníží kvalitu života v obytných zónách Jestřebí. Návrh dále zcela ignoruje zásah do vlastnických práv obyvatel, kdy dojde k prokazatelnému znehodnocení nemovitosti. **6. Technická a bezpečnostní rizika** V Opatřeni obecné povahy zcela chybí stanoveni pevných odstupových vzdálenosti od obytné zástavby v poměru k uvažované výšce 250 m a nijak neřeší specifika zásahu u staveb vysokých 250 m v lesnatém terénu. Chybí analýza rizik šířeni požáru z gondoly VTE do okolní krajiny. Není stanovena bezpečná vzdálenost od turistických tras a komunikaci pro případ námrazy, což ohrožuje bezpečnost osob v oblasti. Provoz 8 věží VTE a rozsáhlého úložiště elektřiny s sebou nese riziko úniku provozních kapalin (tisíce litrů olejů a chladicích směsi). V případě požáru úložiště nebo havárie VTE hrozí v daném sklonitém terénu okamžitá kontaminace spodních vod, na kterých je obec Jestřebí a Pobuči životně závislá. Absenci analýzy rizik úniku kapalin do specifických hydrogeologických struktur v lokalitě považuji za zásadní vadu návrhu. Nevymezeni bezpečných zón v Opatřeních obecné povahy AOV103 porušuje povinnost chránit život a zdraví osob. **7. Kumulace vlivů** Opatřeni obecné povahy pro AOV103 v bodě 3.1 písm. k) zmiňuje kumulativní působeni pouze u hluku. Návrh však zcela postrádá komplexní vyhodnoceni kumulativních a synergických vlivů na krajinný ráz a ekosystémy, což je v rozporu s EIA a evropskou směrnici o posuzováni vlivů na životní prostředí. Požaduji doložení akustické studie, která zohlední kumulativní vliv (VTE + bateriová úložiště + stávající zdroje hluku). Opatřeni obecné povahy v bodě 3.1 k) sice kumulaci zmiňuje, ale bez vymezení limitů pro celou oblast je toto ustanoveni nevymahatelné. Bez stanoveni maximálního hlukového stropu pro celou AOV (tzv. hlukový management území) nelze garantovat ochranu zdraví obyvatel Jestřebí a Pobuči. Absence kumulativního vlivu v Opatřeni obecné povahy je vadou řízeni, která má za následek nezákonnost celého aktu. Sčítáni akustického tlaku a vizuální zátěže u obce jestřebí a Pobuči nebylo v návrhu nijak kvantifikováno. **8. Infrastruktura pro skladováni elektřiny** Návrh Opatření obecné povahy v bodě 3.1 b) předpokládá výstavbu areálů určených pro **skladování elektřiny**. Pro provoz 8 VTE o výšce 250 m je plánovaná výstavba rozsáhlých bateriových úložišť, která představuji další plošný zábor kvalitní půdy o rozloze až 7 000 m' pro celou AOV103, zvýšeni hlukové zátěže (neustálý hluk chlazeni) a představuje neúměrné riziko pro silně zranitelné podzemní vody v případě havárie či požáru. Tato infrastruktura dále prohlubuje nepřípustnou industrializaci krajinného rázu Na rozdíl od nárazového svistu lopatek VTE, úložiště produkuje monotónní, neustálý hučivý zvuk. V tichém venkovském prostředí se tento zvuk šiří na velké vzdálenosti a zvyšuje celkovou hlukovou hladinu lokality. **9. Rozpor s právem EU a Listinou základních práv a svobod** Akcelerační oblasti mají být dle směrnice RED III vymezovány v územích ,,s nízkým environmentálním rizikem". Vzhledem k výskytu chráněných druhů a biokoridorů (přiznaných v Opatřeni obecné povahy AOV103 v bodě 3.1 písm. g) lokalita AOV103 tuto podmínku nesplňuje. V návrhu AOV103 Jestřebí není prokázáno, že veřejného zájmu na dosažení cilů RED III nelze dosáhnout v jiných lokalitách (např. v průmyslových zónách nebo lokalitách s nižším environmentálním rizikem), které by nevyžadovaly tak drastický zásah do jiných veřejných zájmů (biodiverzita, ochrana půdy). Pokud existuji alternativy, je nucené prosazováni' AOV103 zneužitím institutu veřejného zájmu. Je ve veřejném zájmu, aby prostředky a úsilí byly vynakládány účelně. Prosazováni AOV v lokalitě s prokazatelně vysokým hydrogeologickým rizikem a silným odporem místní samosprávy povede k dlouholetým soudním sporům a zablokováni výstavby. Takový postup je v rozporu s veřejným zájmem na rychlou transformaci energetiky. neboť efektivnější je využit lokality s vyšší mírou společenské a odborné akceptace. **III. Závěr**	

Poř. č.	Připomínkové místo	Číslo jednací	Článek	AO	Připomínka	Vyhodnocení
					Vzhledem k výše uvedeným skutečnostem je návrh vymezeni akcelerační oblasti AOV103 jestřebí věcně nesprávný, nezákonný a společensky nepřijatelný **Požaduji jeho úplné vypuštění z návrhu Změny č. 2 ÚRP.** Občané Jestřebí a Pobučí již svůj nesouhlas s výstavbou větrných elektráren (VTE) vyjádřili v rámci petice v roce 2024. Na základě této petice přijalo Zastupitelstvo obce Jestřebí dne 10.9.2024 usneseni Č.08/13/2024, ve kterém se jasně vyslovuje proti výstavbě vte na katastrech Jestřebí, Jestřebíčko a Pobuči. Navržené vymezeni akcelerační oblasti je v přímém rozporu s principem samosprávy. Autor návrhu nerespektuje deklarovaný postoj obce a jejich obyvatel, čímž dochází k narušeni důvěry v proces územního plánováni a k nucenému prosazováni záměru, který nemá místní akceptaci. Nucené vymezeni AOV proti výslovnému a odůvodněnému nesouhlasu obce (vyjádřenému usnesením zastupitelstva a petici) bez dostatečného prokázáni, že neexistuji jiné (vhodnější) lokality v rámci ČR, je nepřiměřeným zásahem do práva na samosprávu dle Ústavy ČR. požaduji doloženi variantního posouzeni, které prokáže, že cíle RED lll nelze dosáhnout v lokalitách s nižším odporem místních komunit a nižšími environmentálními dopady." Vzhledem k výše uvedeným věcným a procesním vadám (zejména nepřezkoumatelnost, rozpor se směrnici RED lll a chybné technické parametry v SEA) je návrh v rozporu s § 174 odst. 1 správního řádu. Trvám na tom, aby se správní orgán s každým bodem vypořádal jednotlivě a odůvodnil, proč upřednostňuje energetický záměr nad prokazatelnými hydrogeologickými a environmentálními riziky.	
2651.	Katka Bodláková	MMR-38145-2026-81	99czzp	AOV94	Věc: Doplnění připomínky k návrhu Změny č. 2 Územního rozvojového plánu České republiky – akcelerační oblast AOV94 Moštěnice I. Doplnění připomínky – pochybnosti o objektivitě a přezkoumatelnosti podkladů Tímto jako veřejnost podle § 39 odst. 1 zákona č. 283/2021 Sb., stavební zákon, doplňuji svou již podanou připomínku k návrhu Změny č. 2 Územního rozvojového plánu České republiky, konkrétně ve vztahu k akcelerační oblasti AOV94 Moštěnice. Po účasti na veřejném projednání návrhu Změny č. 2 Územního rozvojového plánu České republiky a po dalším prostudování podkladů vznikají další závažné pochybnosti o objektivitě, transparentnosti a přezkoumatelnosti procesu vymezování akceleračních oblastí. II. Pochybnosti o objektivitě a nezávislosti podkladů Mám za to, že vznikají legitimní pochybnosti o objektivitě odborných podkladů a posudků, na jejichž základě stát navrhuje konkrétní území jako akcelerační oblasti určené ke zrychlenému povolování větrných elektráren. Není zřejmé, jak má mít veřejnost důvěru v objektivitu těchto podkladů a odborných posouzení, pokud: - stát současně zadává jejich zpracování, - financuje jejich vyhotovení, - a zároveň aktivně prosazuje samotné vymezení akceleračních oblastí. Nejde přitom o zpochybňování odbornosti jednotlivých zpracovatelů, ale o legitimní otázku nezávislosti, transparentnosti a přezkoumatelnosti celého procesu. V souladu s § 3 zákona č. 500/2004 Sb., správní řád, je správní orgán povinen postupovat tak, aby byl zjištěn stav věci, o němž nejsou důvodné pochybnosti. Současně dle § 2 odst. 4 správního řádu správní orgán dbá, aby přijaté řešení odpovídalo okolnostem konkrétní věci a veřejnému zájmu. Mám za to, že v situaci, kdy stát současně: - určuje metodiku posouzení, - financuje podklady, - i prosazuje samotný záměr, je nezbytné klást mimořádný důraz na:	**Akceptováno.** Akcelerační oblast AOV94 – Moštěnice byla vypuštěna.

Poř. č.	Připomínkové místo	Číslo jednací	Článek	AO	Připomínka	Vyhodnocení
					- transparentnost procesu, - veřejnou kontrolovatelnost podkladů, - přezkoumatelnost závěrů, - a objektivní vyhodnocení environmentálních konfliktů. III. Nedostatečnost biologického prověřování území Za mimořádně problematickou považuji rovněž skutečnost, že na veřejném projednání zaznělo, že biologické prověřování některých lokalit probíhalo převážně v období srpen až říjen. Tedy v období: - mimo hlavní část vegetační sezóny, - po vyvedení mláďat, - mimo období jarních migrací, - a mimo období hlavní aktivity řady chráněných druhů. Mám za to, že takový rozsah biologického prověřování nemůže dostatečně postihnout: - sezónní migrace, - hnízdění, - rozmnožování chráněných druhů, - ani plnou aktivitu ptáků a netopýrů během roku. Právě biologické a environmentální aspekty přitom představují jeden z klíčových předpokladů pro posouzení vhodnosti akceleračních oblastí dle směrnice RED III. Pokud biologické prověřování neprobíhalo v rámci plného sezónního cyklu, vznikají legitimní pochybnosti: - o úplnosti biologického vyhodnocení, - o dostatečnosti podkladů, - i o objektivním posouzení skutečné míry environmentálních konfliktů v území. IV. Rozpor mezi deklarovanou „nízkou mírou konfliktů“ a obsahem podkladů Za zásadní rozpor považuji skutečnost, že samotné státní podklady současně připouštějí: - možné střety s ochranou přírody a krajiny, - zásahy do krajinného rázu, - možné dopady na zdraví a kvalitu života obyvatel, - letecké a radarové souvislosti, - potřebu dalších odborných posouzení, - i další otevřené otázky, a přesto jsou tato území označována jako „oblasti s nízkou mírou konfliktů“ vhodné pro zrychlené povolování. Mám za to, že uvedené skutečnosti zakládají důvodné pochybnosti o naplnění: - principu proporcionality, - principu předběžné opatrnosti dle čl. 191 Smlouvy o fungování Evropské unie, - i požadavků transparentního a přezkoumatelného rozhodování veřejné správy. V. Možný rozpor s právními předpisy Mám za to, že návrh může být v rozporu zejména: - s čl. 11 Listiny základních práv a svobod, - s čl. 35 Listiny základních práv a svobod, - s čl. 191 Smlouvy o fungování Evropské unie, - s Aarhuskou úmluvou, - s § 2 a § 3 zákona č. 500/2004 Sb., správní řád, - se zákonem č. 114/1992 Sb., o ochraně přírody a krajiny, - i s požadavky směrnice RED III na vymezování akceleračních oblastí v územích s nízkou mírou environmentálních konfliktů.	

Poř. č.	Připomínkové místo	Číslo jednací	Článek	AO	Připomínka	Vyhodnocení
					VI. Návrh a žádost o vypořádání připomínky S ohledem na výše uvedené navrhuji, aby byla akcelerační oblast AOV94 Moštěnice z návrhu Změny č. 2 Územního rozvojového plánu České republiky vypuštěna. Současně dle: - § 172 odst. 4 zákona č. 500/2004 Sb., správní řád, - § 39 a násl. zákona č. 283/2021 Sb., stavební zákon, - a v souladu s právem veřejnosti na účast při rozhodování o otázkách životního prostředí dle Aarhuské úmluvy, žádám o řádné, konkrétní, individualizované a přezkoumatelné vypořádání této připomínky, včetně konkrétního vypořádání všech výše uvedených připomínek a právních argumentů.	
2652.	Miroslava Kapusníková	MMR-38148-2026-81	99czzx	AOV103	**Věc: Připomínky k návrhu Změny č. 2 Územního rozvojového plánu ČR - vymezeni akcelerační oblasti AOV103 Jestřebí, Olomoucký kraj** Jako podatel tímto v zákonné lhůtě uplatňuji připomínky k návrhu Změny Č.2 Územního plánu ČR a k návrhu vymezeni akcelerační oblasti **AOV103 Jestřebí** pro větrné elektrárny. Návrh Změny č. 2 Územního rozvojového plánu a souvisejiclho opatřeni obecné povahy pro AOV103 Jestřebí je předkládán v souladu se zákonem č. 249/2025 Sb. Domnívám se však, že vymezeni této konkrétní oblasti je v rozporu se zásadami zákonnosti a ochrany veřejných zájmů, jak je definuje správní řád a Směrnice RED III. **Věcné připomínky a důvody pro vyřazení AOV103 Jestřebí z návrhu:** **1. Dopady na krajinný ráz** Analýza viditelnosti (dokument AOV103 Jestřebí - SEA) prokazuje masivní nárůst viditelnosti stožárů o výšce až 200 m v širokém okolí. Výstavba plánovaných 8 větrných elektráren dosahujících výšky až 250 m a areálů pro skladováni elektřiny s výškou až 8 metrů představuji absurdní a nevratnou destrukci této krajiny. Tyto technické stavby se stanou agresivní dominantou viditelnou ze vzdálenosti přesahující 10 km a zcela degraduji dálkové pohledové horizonty Zábřežské vrchoviny. Industrializace krajiny v bezprostřední blízkosti obci Jestřebí a Pobuči je vzhledem k výšce staveb nezvratná. Dojde k degradaci l krajinného rázu, která nebyla dostatečně posouzena. **2. Dopady na životní prostředí** Zákon o urychleni využíváni OZE podmiňuje vymezeni akcelerační oblasti absenci významných nepříznivých vlivů. Odůvodněni Opatřeni obecné povahy pro AOV103 Jestřebí výslovně potvrzuje výskyt kriticky ohrožených druhů (čáp bílý, krkavec velký, káně rousná, káně lesní, chřástal polní a křepelka polní) a připouští ,,významné střety" a zvýšenou mortalitu. Pokud je nutné stanovovat dodatečná ,,zmírňující opatřeni", území z definice nemůže být akcelerační oblasti. požaduji její vyřazeni pro nesplnění zákonných podmínek. Opatřeni obecné povahy k AOV103 Jestřebí ukládá povinnost provádět monitoring dle metodiky ČESON, u které je v závorce uvedeno ,,(v připravě)". Stanoveni podmínek odkazem na dokument, který neexistuje, je podle správního řádu v rozporu s principem právní jistoty a předvidatelnosti. Dokumentace k AOV103 Jestřebí se v biologickém hodnoceni soustředí téměř výhradně na ptáky a letouny žijící v této lokalitě. Zcela však chybí vyhodnoceni vlivu na velké savce a jejich migrační trasy. výstavba 8 větrných elektráren o výšce 250 m není pouze zásahem v místě paty stožáru, zahrnuje kilometry nových obslužných komunikaci, manipulační plochy o rozloze tisíců m2 a oplocené areály pro úložiště energie. Tento komplex vytváří v krajině významnou bariéru, která narušuje přirozené migrační trasy zvěře mezi lesními celky (Pobuči, Zvole, jestřebí). Velci savci jsou vysoce citliví na nízkofrekvenční hluk a infrazvuk, který rotující lopatky generuji. Dokumentace neřeší, jak tento akustický smog ovlivni etologii zvěře a zda nepovede k vytlačeni populaci z jejich přirozených stávanišť do blízkosti komunikaci či obytných zón (zvýšeni rizika střetů s auty). **Akcelerační oblast je vymezená v území, které tvoří biocentrum a biokoridor regionálního významu. Fragmentace tohoto území technickou infrastrukturou je v rozporu s cíli ochrany přírody a krajiny, proto nelze tuto oblast považovat za vhodnou pro akcelerační zónu.** **3. Dopady na podzemní vodu**	**Akceptováno.** Akcelerační oblast AOV103 – Jestřebí byla vypuštěna.

Poř. č.	Připomínkové místo	Číslo jednací	Článek	AO	Připomínka	Vyhodnocení
					V dokumentaci SEA, která slouží jako podklad pro vymezení akcelerační oblasti AOV103 Jestřebí, je uveden závěr o ,,nulovém nebo zanedbatelném vlivu" na podzemní vody s odůvodněním, že větrné elektrárny budou zakládány v malé hloubce 2-4 m pod terénem. Pro uvažované větrné elektrárny o maximálním instalovaném výkonu jedné věže 5 mw a výšce horní úvrati až 250 m je technologicky vyloučeno mělké plošné zakládání v hloubce 2-4 m. Takové konstrukce vyžaduji hlubinné zakládáni na pilotech, které zasahuji desítky metrů do podloži. Podle oficiálních dat Výzkumného ústavu melioraci a ochrany půdy (VÚMOP) se navrhovaná akcelerační oblast nachází v území se silně zranitelnými podzemními vodami. výstavba vyžaduje kilometry kabelových tras a desítky tisíc m' zpevněných ploch. Tyto zásahy drasticky změní odtokové poměry v území, zásadně ovlivni přirozené vsakování srážkových vod a povedou k vysychání lokálních pramenišť a studní v obcích jestřebí, Pobuči a Zvole. V základech každé větrné elektrárny jsou uloženy stovky tun betonu a oceli. V prostředí se zranitelnými vodami může docházet ke kontaminaci podzemní vody, což dokumentace zcela ignoruje. **Absence hydrologického posouzení ve fázi vymezeni oblasti je zásadní vadou podkladů. Nelze toto hodnoceni odsouvat až do projektové fáze, nebot" akcelerační oblast má garantovat vhodnost území jako celku. Vymezeni této oblasti jako ,,akcelerační" (tedy bezproblémové) je v rozporu se zákonem o vodách a principem předběžné opatrnosti.** **4. Dopady na zemědělský půdní fond** Dokumentace k akcelerační oblasti AOV103 Jestřebí uvádí sledováni ,,skutečných záborů ZPF". Tento přistup je však pouze popisný a zcela rezignuje na aktivní ochranu nejkvalitnější půdy a prevenci její degradace. výstavba 8 větrných elektráren s celkovým výkonem 28 MW vyžaduje nejen plochu pro paty stožárů, ale i rozsáhlé zpevněné plochy pro zařízeni na ukládáni elektřiny, kilometry nových obslužných komunikaci a manipulační plochy pro těžké jeřáby. Tyto plochy znamenají faktickou likvidaci zemědělské půdy, narušeni půdních horizontů a zhutněni okolní půdy těžkou mechanizaci, což vede k nevratné ztrátě úrodnosti i v místech mimo přímý zábor. Dojde k nenávratné fragmentaci pozemků. Na dotčených pozemcích z velké části hospodaří místní zemědělci. Povinnost vypínat rotory větrné elektrárny v perimetru 1 000 m během zemědělských prací je důkazem neznalosti místních specifik daného území a z právního i ekologického hlediska důkazem systémového selhání výběru lokality. Dle dokumentace pro AOV103 jestřebí se v této akcelerační zóně nacházejí půdy v I.a II.třidě ochrany. **Vymezeni akcelerační zóny na těchto půdách je v přímém rozporu se Zákonem o ochraně zemědělského půdního fondu, neboť" nebyla prokázána absence jiného řešeni (např. brownfieldy).** Návrh pouze konstatuje zábor, ale řádně jej nezdůvodňuje z hlediska veřejného zájmu na ochraně nejcennějšího půdního fondu ČR. Po skončeni životnosti větrné elektrárny (cca 20-25 let) zákon vyžaduje rekultivaci. Praxe však ukazuje, že betonové základy o objemu stovek m' bývají v hloubce pod 2 metry v zemi ponechány. To vytváří trvalou podzemní bariéru, která znemožňuje budoucí využiti pozemků pro hlubší orbu nebo jiné zemědělské technologie a trvale ovlivňuje vodní režim v půdě. **5. Dopady na životní podmínky obyvatel a hlukovou zátěž** Návrh akcelerační oblasti AOV103 Jestřebí a související dokumentace SEA vykazuji zásadní vady v posouzeni vlivu na obyvatelstvo, zejména v důsledku práce s neaktuálními daty a podceněni kumulativních efektů. V dokumentaci k AOV103 Jestřebí je deklarována vzdálenost 500 m od obytné zástavby obci Jestřebí, Pobuči a Krchleby. Tento údaj je však v přímém rozporu se skutečným stavem v území. Na severní straně AOV103 se nachází nová obytná zástavba v obci Pobučí, která je od hranice AOV103 vzdálena pouhých 400 metrů. Skutečnost, že při zpracováni návrhu nebylo k této zástavbě přihlíženo, zakládá nepřezkoumatelnost celého návrhu pro rozpor se skutečným stavem věcí. Dokumentace SEA předpokládá hluk u zdroje max. 106 dB na jednu větrnou elektrárnu, což má ve vzdálenosti 500 m činit 37 dB. Tento výpočet je však čistě teoretický a nezohledňuje kumulativní efekt. plánovaných 8 větrných elektráren o výšce až 250 m a související infrastruktura pro skladováni elektřiny bude generovat hlukové emise, které se v členitém terénu sčítají a odrážejí. Tyto složky hluku, typické pro obři turbíny, nejsou běžnými hlukovými limity dostatečně podchyceny, přesto prokazatelně způsobuji	

Poř. č.	Připomínkové místo	Číslo jednací	Článek	AO	Připomínka	Vyhodnocení
					poruchy spánku, úzkosti a tzv. syndrom větrných elektráren. Negativní zkušenosti z blízkého javoří potvrzuji, že teoretické výpočty hluku v tomto terénu nefunguji a realita je pro obyvatele mnohem horši. Vzhledem k extrémní výšce stožárů (250 m) a jejich poloze na vyvýšeném reliéfu nad obci Jestřebí dojde v ranních a večerních hodinách k rozsáhlému stroboskopickému efektu zasahujícímu přímo interiéry obytných budov v Jestřebí. Dokumentace k AOV103 nenavrhuje žádné technické limity (např. Povinné zastaveni provozu při určitém úhlu slunce), čĺmž rezignuje na ochranu pohody bydlení. Lokalita je využívána pro rekreaci a klidové bydlení. Masivní industrializace krajiny 250 m vysokými dominantami a související infrastrukturou povede k propadu tržní ceny nemovitosti v dotčených obcích a k nevratnému poškozeni rekreačního významu oblasti Bozeňova a okolí. Občané obcí Jestřebí a Pobučí investovali do svých nemovitosti v dobré víře v platný Územní plán obce, který s průmyslovým využitím krajiny pro větrné elektrárny nepočítal. Náhlá změna narušuje právní jistotu a legitimní očekávání občanů, že jejich charakter bydlení zůstane zachován. Dokumentace se vůbec nezabývá pohledovými podmínkami obyvatel obce Pobuči. Vzhledem k výšce větrných elektráren 250 m a umístěním akcelerační zóny mohou mít obyvatelé pocit ,,obklíčenosti". Dokumentace k AOV103 všechny uvedené vlivy odsouvá až do fáze konkrétních projektů, což však odporuje smyslu akceleračních oblasti, které mají již ve fázi vymezeni garantovat nízkou míru konfliktů s veřejnými zájmy. **6. Rozpor s legislativou a absence variantního řešeni** Návrh AOV 103 Jestřebí je v příkrém rozporu se Směrnici RED III, ve které je výslovně uvedeno, že členské státy musí při vymezování akceleračních oblasti upřednostňovat umělé a zastavěné plochy a znehodnocenou půdu, tedy ty, kde stavba větrných elektráren nezpůsobí významné škody. Toto je plně promítnuto i do českého zákona Č.249/2025 Sb. o urychleném využíváni obnovitelných zdrojů energie. Na území navrhované AOV103 Jestřebí se žádné znehodnocené ani zanedbané plochy nenachází. Naopak se jedná o volnou, ryze zemědělskou a přírodní krajinu, kde by případná výstavba větrných elektráren a areálů určených pro skladováni elektřiny zásadně narušila venkovský charakter krajiny a přeměnila by krajinu v průmyslovou oblast. Není doloženo, že bylo provedeno vyhodnoceni alternativních lokalit, což je v přímém rozporu s požadavky směrnice RED III a zákonem Č.249/2025 Sb. o urychleném využíváni obnovitelných zdrojů energie. **Vzhledem k tomu, že při zpracováni návrhu akcelerační zóny nebyly dodrženy podmínky Směrnice RED III a zákona Č.249/2025 Sb., je vymezeni zóny AOV103 Jestřebí nezákonné a musí být zcela zrušeno.** **7. Závěr** Občané Jestřebí a Pobuči již svůj nesouhlas s výstavbou větrných elektráren vyjádřili v rámci petice v roce 2024. Na základě této petice přijalo Zastupitelstvo obce Jestřebí dne 10.9.2024 usneseni Č.08/13/2024, ve kterém se jasně vyslovuje proti výstavbě větrných elektráren na katastrech Jestřebí, Jestřebíčko a Pobučí. Navržené vymezeni akcelerační oblasti je v přímém rozporu s principem samosprávy. Autor návrhu nerespektuje deklarovaný postoj obce a jejich obyvatel, čímž dochází k narušeni důvěry v proces územního plánování a k nucenému prosazováni záměru. který nemá místní akceptaci. Návrh v předložené podobě není dostatečně odůvodněný, není podložen odbornými daty, je v rozporu s právními předpisy ČR i EU a může mít závažné dopady na krajinu, životní prostředí i obyvatele, proto požaduji vyřazení lokality s označením AOV103 Jestřebí z návrhu Změny č. 2 Územního rozvojového plánu ČR a zrušeni s ni souvisejícího návrhu Opatřeni obecné povahy pro AOV103 Jestřebí včetně Odůvodnění Opatřeni obecné povahy pro AOV103 Jestřebí. Žádám, aby tato připomínka byla řádně vypořádána v souladu se zákonem a aby bylo uvedeno konkrétní odůvodněni přijatého řešeni.	
2653.	Pavel Doubrava	MMR-38150-2026-81	99czzx	AOV103	**VĚC: Připomínky k návrhu Změny č. 2 Územního rozvojového plánu ČR - vymezení akcelerační oblasti AOV103 Jestřebí, Olomoucký kraj**	**Akceptováno.** Akcelerační oblast AOV103 – Jestřebí byla vypuštěna.

Poř. č.	Připomínkové místo	Číslo jednací	Článek	AO	Připomínka	Vyhodnocení
					Na základě zveřejněné veřejné vyhlášky č.j. MMR-25750/2026-81 ze dne 14.4.2026 tímto uplatňuji podle § 97 odst.1 zákona Č.283/2021 Sb., stavební zákon, v platném znění, připomínky k návrhu Změny Č.2 Územního rozvojového plánu ČR, týkající se vymezeni akcelerační oblasti AOV103 Jestřebí. **I. Žádost o vyloučeni oblasti** Na základě níže uvedených důvodů **nesouhlasím** s tímto návrhem Změny Č.2 Územního rozvojového plánu ČR a p**ožaduji vyloučeni akcelerační oblasti AOV103 Jestřebí z návrhu Změny č. 2 Územního rozvojového plánu ČR**. Mám za to, že vymezeni této oblasti je v přímém rozporu se zájmy ochrany přírody, krajiny, zemědělského půdního fondu a ochrany zdraví a práv obyvatel dotčených obcí Jestřebí a Pobuči. **II. Odůvodnění připomínek** **1. Nedostatky návrhu a procesní pochybeni** Návrh vykazuje zásadní procesní a věcné vady, postrádá konkrétní podklady a podrobnou analýzu lokality. Vychází pouze z expertních odhadů (počet věží, instalovaný výkon), nikoliv z podrobné analýzy území. Nebyly posouzeny jiné možnosti umístěni akceleračních oblasti, zejména využiti brownfieldů či jiné znehodnocené půdy, což je v rozporu se zásadami udržitelného rozvoje území. Návrh rezignuje na předběžnou opatrnost a odsouvá řešeni zásadních střetů v území až do fáze povolováni jednotlivých záměrů, čímž popírá smysl strategického plánováni. **2. Ochrana přírody a krajiny** Analýza nárůstu viditelnosti v dokumentu SEA (Strategie Environmental Assessment) u oblasti AOV103 uvažuje s výškou stožárů 120, 170 m a 200 m. Mapa prokazuje drastický nárůst viditelnosti technických staveb v bezprostřední blízkosti sídel. Analýza potvrzuje, že stožáry o výšce 200 m (celková výška s listy cca 250 m) budou dominantou viditelnou z celého území dotčených obci. V Opatřeni obecné povahy se návrh nevypořádal s tím, jak bude chráněn krajinný ráz a pohoda bydlení. Navržená oblast nerespektuje vizuální integritu sídel a fakticky mění charakter venkovského osídleni na průmyslovou zónu bez adekvátní kompenzace či ochranných opatřeni. Lokalita AOV103 představuje cenný krajinný celek, jehož industrializace je nepřípustná. Opatřeni obecné povahy pro AOV103 připouští výjimky pro ,,nezbytná křížení" dopravní a technické infrastruktury s biokoridory, což při rozsahu infrastruktury VTE povede k faktické fragmentaci regionálních a lokálních biokoridorů. Stanovená minimální šířka koridoru 500 m pro velké savce je pro druhy jako například vlk v členitém terénu Jestřebí a Pobučí zcela nedostatečná a nezajišťuje funkčnost migrační trasy. V Opatřeni obecné povahy pro AOV103 je uvedeno, že ochrana netopýrů bude řešena zajištěním akustického monitoringu netopýrů provozovatelem větrné elektrárny podle metodického doporučeni společnosti ČESON, která je v textu označena jako ,,v připravě". Stanoveni podmínek ochrany netopýrů odkazem na neexistujici/rozpracovaný dokument činí Opatřeni obecné povahy v této části nepřezkoumatelným. Správní akt nemůže ukládat povinnosti na základě dokumentu, který není součásti a jehož obsah je v době schvalováni ÚRP neznámý. To zakládá nezákonnost celého vymezeni AOV103 pro porušeni principu právní jistoty. Jelikož Opatřeni obecné povahy přiznává nutnost následného monitoringu mortality ptáků (bod 3.2 c, d), potvrzuje tím existenci rizika, kterému by mělo být předcházeno nevymezením oblasti v takto cenném území. Vymezeni AOV103 je v přímém rozporu s požadavkem čl.15c směrnice RED III, neboť" oblast zahrnuje migrační koridory velkých savců, což automaticky vylučuje klasifikaci území jako 'nizkorizikového'. Návrh AOV103 se nevypořádal s tím, jak může být oblast s přiznanou fragmentaci biokoridorů považována za environmentálně vhodnou. **3. Voda a klimatické funkce krajiny** Podkladová analýza SEA trpí zásadní věcnou vadou, když uvažuje hloubku založeni 2-4 m. Statické požadavky na VTE o výšce 250 m v daných geologických podmínkách vyžaduji hlubinné pilotáže. Tím, že SEA pracovala s chybným technickým zadáním, zcela opominula vyhodnoceni vlivu na hlubší horizonty podzemních vod, které jsou v lokalitě dle VÚMOP silně zranitelné. Požaduji revizi SEA na základě reálných technických parametrů staveb.	

Poř. č.	Připomínkové místo	Číslo jednací	Článek	AO	Připomínka	Vyhodnocení
					Rozsáhlé betonové základy a obslužné komunikace naruší vsakováni vody, změní odtokové poměry a zhorši schopnost krajiny zadržovat vodu, což je v době klimatické změny nepřípustné. Opatření obecné povahy pro AOV103 stanovuje odstup od vodních toků pouze 8 metrů, což považuji za hrubě nedostatečné pro eliminaci rizika kontaminace. Tato vzdálenost je v podhorském terénu naprosto nedostatečná pro ochranu pramenišť a koryt před kontaminaci a změnou odtokových poměrů při masivních zemních pracích (základy pro VTE, zařízeni pro skladováni elektřiny, komunikace), proto je nezbytné zvýšit tento ochranný odstup od vodních toků na minimálně 100 m, aby byla zajištěna elementární ochrana vodních zdrojů. Pouhé konstatováni, že nesmí být narušena funkce, je v rozporu s realitou výstavby, kdy dochází k plošnému zhutněni půdy a přerušeni drenážních systémů, což Opatřeni obecné povahy nijak technicky neřeší. V lokalitě AOV103 se nachází řada individuálních zdrojů pitné vody (studny v obci Jestřebí a Pobuči), které čerpají vodu z mělkých i středně hlubokých horizontů. Hlubinné pilotáže a masivní betonáž (cca 400 m' nepropustné plochy na jednu VTE) prokazatelně protnou hydrogeologické vrstvy a mohou způsobit nevratnou kontaminaci nebo ztrátu vody v těchto studnách. SEA tento scénář vůbec neposuzovala, čímž je dokumentace neúplná. Obnovitelné zdroje energie jsou ve veřejném zájmu, ale nemohou být nadřazeny veřejnému zájmu na zachováni zdrojů pitné vody pro obyvatelstvo. V lokalitě AOV103 dochází k přímému střetu těchto zájmů. Zatímco energetický cil lze naplnit v jiných lokalitách ČR s vhodnějším podložím, zdroje pitné vody v Jestřebí a Pobuči jsou vázány na konkrétní území a jsou nenahraditelné. Ohroženi základních životních potřeb obyvatel je v rozporu se zásadou proporcionality. Požaduji vyloučeni ploch, které jsou v hydrogeologickém dosahu místních studni a pramenišť. Návrh dále zcela opomíjí vliv rotace listu a změny proudění vzduchu na lokální mikroklima a vysušováni okolních pozemků. **4. Ochrana zemědělského půdního fondu (ZPF)** Mapa oblasti potvrzuje, že AOV103 je vymezena na plochách intenzivně využívané zemědělské půdy. Lokalita zasahuje i do půd l. a ||. třídy ochrany. OOP v bodě 3.1 písm. f) řeší pouze ,,přistup k pozemkům", nikoliv prioritní ochranu půdy jako neobnovitelného zdroje. Navržená ochrana protierozních opatření je deklarativní a nezohledňuje zvýšený odtok z manipulačních ploch a komunikaci VTE. Dojde k nevratnému zhutnění půdy těžkou technikou, zvýšeni erozního rizika a fragmentaci zemědělských pozemků, což znemožní efektivní hospodařeni. **5. Dopady na obyvatele a kvalitu života** Návrh nerespektuje požadavky nového stavebního zákona na kvalitu prostředí a pohodu bydlení. Dlouhodobé vystaveni hluku (včetně infrazvuku) představuje riziko pro zdraví obyvatel. Opatření obecné povahy odsouvá řešení hluku až do ,,navazujících řízeni". požaduji posouzeni kumulativního hluku již ve fázi vymezeni akcelerační oblasti, neboť po schváleni ÚRP bude obrana nás obyvatel značně ztížena, ne-li zcela nemožná. Hranice AOV103 je od nejbližšího obydli vzdálena pouhých 400 metrů. Návrh AOV103 při svém zpracováni prokazatelně nepřihlédl k aktuální nové zástavbě, čímž bude docházet k přímému ohrožení zdraví občanů nadlimitním hlukem. Při kumulaci až 8 větrných elektráren o výšce 250 m je odstup 400-500 m od obydli zcela nedostatečný pro dodrženi hygienických limitů hluku v nočních hodinách. Návrh je v rozporu s cílem územního plánováni chránit pohodu bydlení. V Opatřeni obecné povahy pro AOV103 se v bodě 3.1 l) uvádí, že podmínkou pro povoleni záměrů OZE je zpracováni studie působeni stroboskopického efektu na obytnou zástavbu s vymezením VTE, u nichž je nutné dobu provozu omezit tak, aby shadow flicker efekt nepřekročil dobu trvání 30 hodin/rok. Vzhledem k umístěni navržené AOV bude v celém roce, kromě letních měsíců, působit tento efekt na obytnou zástavbu obce Jestřebí, což zásadně sníží kvalitu života v obytných zónách Jestřebí. Návrh dále zcela ignoruje zásah do vlastnických práv obyvatel, kdy dojde k prokazatelnému znehodnocení nemovitosti. **6. Technická a bezpečnostní rizika**	

Poř. č.	Připomínkové místo	Číslo jednací	Článek	AO	Připomínka	Vyhodnocení
					V Opatřeni obecné povahy zcela chybí stanoveni pevných odstupových vzdálenosti od obytné zástavby v poměru k uvažované výšce 250 m a nijak neřeší specifika zásahu u staveb vysokých 250 m v lesnatém terénu. Chybí analýza rizik šířeni požáru z gondoly VTE do okolní krajiny. Není stanovena bezpečná vzdálenost od turistických tras a komunikaci pro případ námrazy, což ohrožuje bezpečnost osob v oblasti. Provoz 8 věží VTE a rozsáhlého úložiště elektřiny s sebou nese riziko úniku provozních kapalin (tisíce litrů olejů a chladicích směsi). V případě požáru úložiště nebo havárie VTE hrozí v daném sklonitém terénu okamžitá kontaminace spodních vod, na kterých je obec Jestřebí a Pobuči životně závislá. Absenci analýzy rizik úniku kapalin do specifických hydrogeologických struktur v lokalitě považuji za zásadní vadu návrhu. Nevymezeni bezpečných zón v Opatřeních obecné povahy AOV103 porušuje povinnost chránit život a zdraví osob. **7. Kumulace vlivů** Opatřeni obecné povahy pro AOV103 v bodě 3.1 písm. k) zmiňuje kumulativní působeni pouze u hluku. Návrh však zcela postrádá komplexní vyhodnoceni kumulativních a synergických vlivů na krajinný ráz a ekosystémy, což je v rozporu s EIA a evropskou směrnici o posuzováni vlivů na životní prostředí. Požaduji doložení akustické studie, která zohlední kumulativní vliv (VTE + bateriová úložiště + stávající zdroje hluku). Opatřeni obecné povahy v bodě 3.1 k) sice kumulaci zmiňuje, ale bez vymezení limitů pro celou oblast je toto ustanoveni nevymahatelné. Bez stanoveni maximálního hlukového stropu pro celou aov (tzv. hlukový management území) nelze garantovat ochranu zdraví obyvatel Jestřebí a Pobuči. Absence kumulativního vlivu v Opatřeni obecné povahy je vadou řízeni, která má za následek nezákonnost celého aktu. Sčítáni akustického tlaku a vizuální zátěže u obce jestřebí a Pobuči nebylo v návrhu nijak kvantifikováno. **8. Infrastruktura pro skladováni elektřiny** Návrh Opatření obecné povahy v bodě 3.1 b) předpokládá výstavbu areálů určených pro skladování elektřiny. Pro provoz 8 VTE o výšce 250 m je plánovaná výstavba rozsáhlých bateriových úložišť, která představuji další plošný zábor kvalitní půdy o rozloze až 7 000 m' pro celou AOV103, zvýšeni hlukové zátěže (neustálý hluk chlazeni) a představuje neúměrné riziko pro silně zranitelné podzemní vody v případě havárie či požáru. Tato infrastruktura dále prohlubuje nepřípustnou industrializaci krajinného rázu Na rozdíl od nárazového svistu lopatek VTE, úložiště produkuje monotónní, neustálý hučivý zvuk. V tichém venkovském prostředí se tento zvuk šiří na velké vzdálenosti a zvyšuje celkovou hlukovou hladinu lokality. **9. Rozpor s právem EU a Listinou základních práv a svobod** Akcelerační oblasti mají být dle směrnice RED III vymezovány v územích ,,s nízkým environmentálním rizikem". Vzhledem k výskytu chráněných druhů a biokoridorů (přiznaných v Opatřeni obecné povahy AOV103 v bodě 3.1 písm. g) lokalita AOV103 tuto podmínku nesplňuje. V návrhu AOV103 Jestřebí není prokázáno, že veřejného zájmu na dosažení cilů RED III nelze dosáhnout v jiných lokalitách (např. v průmyslových zónách nebo lokalitách s nižším environmentálním rizikem), které by nevyžadovaly tak drastický zásah do jiných veřejných zájmů (biodiverzita, ochrana půdy). Pokud existuji alternativy, je nucené prosazováni' AOV103 zneužitím institutu veřejného zájmu. Je ve veřejném zájmu, aby prostředky a úsilí byly vynakládány účelně. Prosazováni AOV v lokalitě s prokazatelně vysokým hydrogeologickým rizikem a silným odporem místní samosprávy povede k dlouholetým soudním sporům a zablokováni výstavby. Takový postup je v rozporu s veřejným zájmem na rychlou transformaci energetiky. neboť efektivnější je využit lokality s vyšší mírou společenské a odborné akceptace. **III. Závěr** Vzhledem k výše uvedeným skutečnostem je návrh vymezeni akcelerační oblasti AOV103 jestřebí věcně nesprávný, nezákonný a společensky nepřijatelný **Požaduji jeho úplné vypuštění z návrhu Změny č. 2 ÚRP.** Občané Jestřebí a Pobučí již svůj nesouhlas s výstavbou větrných elektráren (VTE) vyjádřili v rámci petice v roce 2024. Na základě této petice přijalo Zastupitelstvo obce Jestřebí dne 10.9.2024 usneseni Č.08/13/2024, ve kterém se jasně vyslovuje proti výstavbě vte na katastrech Jestřebí, Jestřebíčko a	

Poř. č.	Připomínkové místo	Číslo jednací	Článek	AO	Připomínka	Vyhodnocení
					Pobuči. Navržené vymezeni akcelerační oblasti je v přímém rozporu s principem samosprávy. Autor návrhu nerespektuje deklarovaný postoj obce a jejich obyvatel, čímž dochází k narušeni důvěry v proces územního plánováni a k nucenému prosazováni záměru, který nemá místní akceptaci. Nucené vymezeni AOV proti výslovnému a odůvodněnému nesouhlasu obce (vyjádřenému usnesením zastupitelstva a petici) bez dostatečného prokázáni, že neexistuji jiné (vhodnější) lokality v rámci ČR, je nepřiměřeným zásahem do práva na samosprávu dle Ústavy ČR. požaduji doloženi variantního posouzeni, které prokáže, že cíle RED lll nelze dosáhnout v lokalitách s nižším odporem místních komunit a nižšími environmentálními dopady." Vzhledem k výše uvedeným věcným a procesním vadám (zejména nepřezkoumatelnost, rozpor se směrnici RED lll a chybné technické parametry v SEA) je návrh v rozporu s § 174 odst. 1 správního řádu. Trvám na tom, aby se správní orgán s každým bodem vypořádal jednotlivě a odůvodnil, proč upřednostňuje energetický záměr nad prokazatelnými hydrogeologickými a environmentálními riziky.	
2654.	Jaroslav Havlíček	MMR-38153-2026-81	99czzx	AOV103	VĚC: Připomínky k návrhu Změny č. 2 Územního rozvojového plánu ČR - vymezeni akcelerační oblasti AOV103 jestřebí, Olomoucký kraj Na základě zveřejněné veřejné vyhlášky č.j. MMR-25750/2026-81 ze dne 14.4.2026 tímto uplatňuji podle § 97 odst.1 zákona Č.283/2021 Sb., stavební zákon, v platném znění, připomínky k návrhu Změny Č.2 Územního rozvojového plánu ČR, týkající se vymezení akcelerační oblasti AOV103 jestřebí. I. Žádost o vyloučeni oblasti Na základě níže uvedených důvodů nesouhlasím s tímto návrhem Změny Č.2 Územního rozvojového plánu ČR a požaduji vyloučeni akcelerační oblasti AOV103 jestřebí z návrhu Změny č. 2 Územního rozvojového plánu ČR. Mám za to, že vymezení této oblasti je v přímém rozporu se zájmy ochrany přírody, krajiny, zemědělského půdního fondu a ochrany zdraví a práv obyvatel dotčených obci Jestřebí a Pobuči. II. Odůvodněni připomínek S navrženou akcelerační zónou zásadně nesouhlasím. Nesouhlasím se zařazením našeho území do akcelerační zóny pro výstavbu větrných elektráren. Rozhodl jsem se postavit rodinný dům na venkově právě proto, abych zde mohl ŽÍt v klidném venkovském prostředí, v souladu s přírodou a krajinou, která má svůj charakter, hodnotu a jedinečný ráz. výstavba větrných elektráren by tento charakter zásadně narušila -jak vizuálně, tak hlukem, světelnými efekty a celkovým dopadem na okolní prostředí. Zároveň je nutné vzÍt v úvahu výrazný pokles hodnoty nemovitosti v okolí větrných elektráren. Dům jsem budoval jako dlouhodobé rodinné zázemí a investici do budoucnosti. Umístěni průmyslových staveb tohoto typu do blízkosti obytné krajiny nepochybně sníží atraktivitu lokality a tím i hodnotu mé nemovitosti. Dalším důležitým důvodem nesouhlasu je ochrana životního prostředí a krajiny. Větrné elektrárny mají negativní dopad na ptactvo a volně žijící živočichy, narušuji migrační trasy a mohou vést ke zvýšené úmrtnosti ptáků i netopýrů. Současně dochází k zásahu do krajinného rázu, který je pro ven kovské oblasti zásadní hodnotou. **Nelze opomíjet ani dopady na psychiku a kvalitu života obyvatel. Lidé dnes stále častěji hledají klidné bydlení v přírodě, mimo průmyslové zóny a městský ruch. Právě venkov představuje místo odpočinku, zdravějšího prostředí a duševní pohody. Dominantní technické stavby vysoké stovky metrů tento pocit klidu a harmonie výrazně narušuji a mohou mít dlouhodobý negativní vliv na psychickou pohodu obyvatel.** **Žádám proto, aby byly zájmy místních obyvatel, ochrana krajiny, přírody a kvality života upřednostněny před plošným zařazováním území do akceleračních zón pro výstavbu větrných elektráren.** **III. Závěr** Vzhledem k výše uvedeným skutečnostem je návrh vymezeni akcelerační oblasti AOV103 jestřebí věcně nesprávný, nezákonný a společensky nepřijatelný. **požaduji jeho úplné vypuštěni z návrhu Změny č. 2 ÚRP.**	**Akceptováno.** Akcelerační oblast AOV103 – Jestřebí byla vypuštěna.

Poř. č.	Připomínkové místo	Číslo jednací	Článek	AO	Připomínka	Vyhodnocení
					Jako občan a člen místní komunity jsem již svůj nesouhlas s výstavbou větrných elektráren (VTE) vyjádřil v rámci **petice v roce 2024**. Na základě této petice přijalo **Zastupitelstvo obce jestřebí dne 10.9.2024 usneseni Č.08/13/2024**, ve kterém se jasně vyslovuje proti výstavbě vte na katastrech jestřebí, jestřebíčko a Pobuči. Navržené vymezení akcelerační oblasti je v přímém rozporu s principem samosprávy. Autor návrhu nerespektuje deklarovaný postoj obce a jejich obyvatel, čímž dochází k narušení důvěry v proces územního plánování a k nucenému prosazováni záměru, který nemá místní akceptaci. Nucené vymezeni AOV proti výslovnému a odůvodněnému nesouhlasu obce (vyjádřenému usnesením zastupitelstva a petici) bez dostatečného prokázáni. že neexistují jiné (vhodnější) lokality v rámci ČR, je nepřiměřeným zásahem do práva na samosprávu dle Ústavy ČR. Požaduji doloženi variantního posouzeni, které prokáže, že cíle RED III nelze dosáhnout v lokalitách s nižším odporem místních komunit a nižšími environmentálními dopady." Vzhledem k výše uvedeným věcným a procesním vadám (zejména nepřezkoumatelnost, rozpor se směrnicí RED lll a chybné technické parametry v SEA) je návrh v rozporu s § 174 odst. 1 správního řádu. Trvám na tom, aby se správní orgán s každým bodem vypořádal jednotlivě a odůvodnil, proč upřednostňuje energetický záměr nad prokazatelnými hydrogeologickými a environmentálními riziky.	
2655.	Hana Eliášová	MMR-38156-2026-81	99czzf	AOV82	**Text připomínky** Podatel důrazně nesouhlasí s vymezením akcelerační oblasti AOV82 a žádá, aby tato akcelerační oblast nebyla ve Změně č. 2 Územního rozvojového plánu vymezena a aby nebylo vydáno územní opatření AOV82. **Odůvodnění uplatněné připomínky** **1. Direktivní vymezení AOV** Podatel namítá, že není nezbytné (a neplyne to ani ze směrnice EU RED III), aby akcelerační oblasti pro VTE (dále jen „AOV") byly vymezeny direktivně na celostátní úrovni. Je naprosto dostačující, když by Změna č. 2 Územního rozvojového plánu (dále jen „Změna č. 2") dala obcím povinnost, aby prověřily možnosti vymezení AOV v územních plánech. Na základě tohoto pokynu by samosprávy znalé místních poměrů po dohodě s občany vymezily vhodné lokality pro VTE. Díky tomu by byly zohledněny s potřebnou pečlivostí a v nutné podrobnosti zásahy do veřejných zájmů, které není možné na úrovni Změny č. 2 zhodnotit, neboť to její velké měřítko neumožňuje. **2. Diskriminační vymezení AOV** Ve Změně č. 2 ÚRP není dostatečně vysvětleno, proč je třeba vymezit akcelerační oblasti právě tak, jak to činí Změna č. 2, jinými slovy není pochopitelné, proč právě počet AOV, se kterým Změna č. 2 počítá, povede ke splnění klimatických a energetických cílů a proč vymezení jiné oblasti již není zapotřebí nebo proč by klimatické a energetické cíle nemohly být plněny i bez AOV82, když není ke splnění těchto cílů (které ani nejsou ve Změně č. 2 specifikovány) zapotřebí ani o jednu AOV více. Lokalita, kde je AOV82 přitom není nijak výjimečná z hlediska potenciálu pro VTE (nebo alespoň není ve Změně č. 2 přesvědčivě popsáno, proč se AOV82 svým větrným potenciálem tak výrazně odlišuje od dalších oblastí, kde AOV	**Akceptováno jinak.** AOV82 Boreč byla zmenšena. Podatelka požaduje vypuštění AOV82 z návrhu Z2 ÚRP a uplatňuje řadu připomínek týkajících se krajinného rázu CHKO Kokořínsko, kulturně-historického dědictví, hluku, vibrací, stroboskopického efektu, ochrany přírody, vodního režimu, zemědělské půdy a efektivity VTE. Předmětná akcelerační oblast AOV82 Boreč prošla odborným posouzením a do návrhu Z2 ÚRP byla zahrnuta na základě výsledků biologického posouzení a vyhodnocení vlivů na životní prostředí; tyto výsledky nevedly k závěru, který by odůvodňoval její vypuštění. Vymezení akcelerační oblasti proběhlo na základě biologického posouzení konkrétního navrhovaného území podle § 11 odst. 3 resp. 4 ZOZE, jehož výsledky spolu s vyhodnocením vlivů na udržitelný rozvoj území (VVURÚ) byly zapracovány do návrhu; oblasti, u nichž autorizované osoby identifikovaly významné negativní nebo kumulativní vlivy, byly ze Z2 ÚRP vyloučeny (odůvodnění Z2 ÚRP, odst. 32). Kumulativní posouzení vlivů na životní prostředí a veřejné zdraví bylo v rámci SEA provedeno pro každou akcelerační oblast i pro Změnu č. 2 ÚRP jako celek. V rámci zpracování návrhu byly využity mapy citlivosti ptáků vůči výstavbě VTE zpracované podle metodiky BirdLife International Českou společností ornitologickou, na jejichž základě nebyla do akceleračních oblastí zařazena území s extrémním a vysokým rizikem střetů. Pro danou oblast bylo zpracováno biologické posouzení, na jehož základě byly stanoveny podmínky pro ochranu biotopů, eliminaci vlivů během hnízdního období, monitoring mortality ptáků, využití detekčních systémů a selektivních odstávek. Na základě stanovisek dotčených orgánů a připomínek veřejnosti bude do územního opatření doplněna podmínka biologického dozoru ve fázi přípravy a realizace, a to i

Poř. č.	Připomínkové místo	Číslo jednací	Článek	AO	Připomínka	Vyhodnocení
					vymezeny nebyly). Lze tedy předpokládat, že existují i jiné shodné oblasti, kde však z nejasných důvodů AOV nebyly vymezeny. To považuje podatel za diskriminační. Diskriminovány jsou i samosprávy, na jejichž území jsou AOV vymezeny. Vymezení AOV totiž představuje jakousi stavební uzávěru, kdy obec nemůže v dotčeném území měnit územní plán podle svých potřeb, ale musí respektovat vymezenou AOV. Vedle toho pak nebudou investoři VTE motivováni, aby s obcí uzavřeli férovou plánovací smlouvu a poskytli obci a jejím občanům dostatečné kompenzace za negativní dopady provozu VTE. Záměry VTE povolované v AOV totiž budou protežovány a jejich výstavba výrazně usnadněna. Tato diskriminace přímo ovlivňuje i občany samospráv. **3. Nedostatečné posouzení vlivů** Vymezení AOV s největší pravděpodobností povede k tomu, že záměry VTE v nich umisťované budou upřednostňovány a nedojde už nikdy k řádnému posouzení jejich negativních dopadů na životní prostředí, na zdraví a životy lidí. Proto by mělo být vyhodnocení vlivů Změny č. 2 a územního opatření pro AOV82 extrémně podrobné a kvalitní, prakticky na úrovni EIA. Překážkou pro takové podrobné posouzení je ale fakt, že je měřítko Územního rozvojového plánu příliš velké a neumožňuje skutečně posoudit dopady vymezení AOV (jiné by to bylo na úrovni územního plánu, resp. v procesu EIA se znalostí konkrétního záměru). Vzhledem k tomu, že na vymezení akceleračních oblastí naváže zrychlené a zjednodušené povolovací řízení před Dopravním a energetickým stavebním úřadem (DESÚ), v rámci kterého bude úřad prakticky pouze ověřovat, zda jsou záměry v souladu s vágními a nicneříkajícími podmínkami územního opatření AOV82. V souladu s těmito obecnými podmínkami ale budou téměř jakékoliv záměry, což znamená, že vlivy VTE realizovaných v AOV82 nebudou nikdy reálně posouzeny. Podatel se domnívá, že je nezbytné, aby všechny vlivy VTE byly skutečně a podrobně posouzeny. Vágní posouzení Změny č. 2 nebo územního opatření AOV82 je naprosto nedostatečné. Podatel se domnívá, že vadné posouzení dopadů VTE může mít nejen přímý vliv na jeho zdraví včetně psychické pohody, ale také to může ovlivnit socioekonomický rozvoj obce, ve které žije. **Podatel ještě důrazně připomíná, že nedošlo ke kumulativnímu zhodnocení vlivů v důsledku vymezení tří AOV v těsné blízkosti (AOV82, AOV83 a AOV84).** **4. Zanedbatelné pozitivní vlivy vymezení AO** V odůvodnění Změny č. 2 ani územního opatření není možné dohledat vyčíslení přínosu AOV82 pro snížení energetické závislosti anebo snížení produkce CO_2. Ve vyhodnocení vlivů územního opatření AOV82 se ale uvádí k pozitivním vlivům (přínosům) vymezení AOV a realizace VTE: *„Zanedbatelný až mírně pozitivní vliv k ochraně klimatu uplatnění AO se uplatní v globálním měřítku, tedy i z hlediska přeshraničního působení.“* V dokumentaci Změny č. 2 a územního opatření je tedy přiznáno, že přínosy VTE realizovaných v AOV82 budou zanedbatelné, byť chybí konkrétní čísla. V takové situaci není pochopitelné, jak mohl zájem na vymezení AOV82 převážit nad ostatními konkrétně specifikovanými veřejnými zájmy, které naopak výstavba VTE ovlivní výrazně (byť to nekvalitně zpracované vyhodnocení Změny č. 2 a územního opatření nepřiznává). Dále se ve vyhodnocení územního opatření AOV82 uvádí: *„Vlivy na ovzduší v době výstavby zanedbatelné (prašnost při přesunu zemin, emise ze spalování PHM, sekundární prašnost), v době provozu mírně pozitivní z důvodu náhrady spalovacích zdrojů při výrobě el. energie.“* Vzhledem k tomu, že se ve vyhodnocení uvádí, že vliv AOV82 na ochranu klimatu bude zanedbatelný, bude logicky zanedbatelný rozsah, ve kterém VTE realizované v AOV82 nahradí spalovací zdroje. Změna č. 2 ani územní opatření tento závěr nevyvrací, neobsahují totiž vyčíslení toho, v jak velkém rozsahu VTE realizované v AOV82 nahradí spalovací zdroje a jaký přesně vliv bude mít tato náhrada na cíle sledované Změnou č. 2, tedy snížení energetické závislosti ČR a snížení produkce CO_2. Je také třeba řádně vyhodnotit, proč těchto cílů nelze dosáhnout jinými způsoby (zvýšení počtu bloků JEDU, popř. JETE, rozvoj vodíkové infrastruktury v souladu s Vodíkovou strategií ČR, větší důraz na rozvoj FVE). Proto ani blíže nespecifikovaná náhrada spalovacích zdrojů není důvod, proč by měl zájem na vymezení AOV82 převážit nad jinými zájmy v území. **5. Výška VTE a rozloha AO**	ve vztahu k netopýrům, jejichž ochrana je dále zajištěna sezónními odstávkami a monitoringem letové aktivity. V rámci souvisejících územních opatření jsou stanoveny podmínky, které zajišťují ochranu protierozních opatření, funkčních melioračních zařízení, vodních toků a ploch a rovněž omezují možné terénní úpravy; vzhledem k charakteru a rozsahu potenciálních záměrů se nepředpokládá realizace zpevněných ploch v rozsahu, který by mohl významně ovlivnit vodní režim, ani významné ovlivnění mikroklimatu. Zpracování VVURÚ odpovídá obsahem i strukturou požadavkům přílohy č. 4 stavebního zákona; jde o hodnocení na úrovni koncepce, nikoli na úrovni konkrétních záměrů, a tomu odpovídá i míra podrobnosti použitých podkladů. Problematika krajinného rázu byla posuzována v rámci VVURÚ, a to jak z hlediska navrhovaného souboru akceleračních oblastí jako celku, tak pro jednotlivé oblasti v kartách akceleračních oblastí (viz příloha č. 2 SEA). Vliv na krajinný ráz byl jedním z důvodů, proč bylo 16 původně uvažovaných akceleračních oblastí z návrhu zcela vypuštěno, a u 48 ze zbývajících 80 oblastí pro VTE byl snížen limit maximální výšky větrných elektráren. K dalším redukcím došlo na základě výsledků projednání. Konkrétní záměry se nadále povolují v souladu se stavebním zákonem za podmínek stanovených v územním opatření. Do územního opatření u akcelerační oblasti pro VTE je zapracována podmínka zpracování hlukové studie a minimalizace shadow flicker efektu. Vibrace z provozu větrné elektrárny se přes železobetonový základ přenáší jen na omezené vzdálenosti s rychlým poklesem intenzity; typické hodnoty u základu VTE jsou pod 1 μm/s, tedy 200–300krát méně, než člověk fyzicky vnímá, a žádná recenzovaná studie neprokázala zdravotní efekt těchto vibrací. Infrazvuk je přítomen běžně v prostředí i z přírodních zdrojů; u přírůstku infrazvuku z VTE nebyl dosud prokázán významný negativní vliv na veřejné zdraví, legislativní limit není stanoven, existuje pouze doporučená hodnota dle ČSN ISO 7196. Ustanovení obecně závazných právních předpisů týkající se hlukové zátěže nejsou vymezením akcelerační oblasti dotčena. Celostátní územní plánování je výkonem státní správy a jeho výstupy nepodléhají schválení orgány územní samosprávy; ústavou zaručená práva obcí na samosprávu ve vlastních záležitostech tím nejsou dotčena.

Poř. č.	Připomínkové místo	Číslo jednací	Článek	AO	Připomínka	Vyhodnocení
					Ve Změně č. 2 ani v územním opatření pro AOV82 není vysvětleno, proč byla zvolena právě tato rozloha AO a proč má AOV právě tyto konkrétní hranice a proč právě toto vymezení AOV povede ke splnění cílů Změny č. 2. Jinými slovy není vysvětleno, proč nemůže být AO vymezena jiným způsobem tak, aby např. byly VTE umísťovány v dostatečné vzdálenosti od zastavěného území a zastavitelných ploch podle územních plánů (min 1,5 km) a není porovnáno, zda by toto jiné vymezení AOV třeba také nevedlo ke splnění cílů Změny č. 2. Podatel se domnívá, že to ale vzhledem k nespecifičnosti cílů Změny č. 2 není ani možné, proto by také vůbec neměla být AOV82 vymezena. **6. Hluková zátěž, vibrace a stroboskopický efekt** Podatel zásadně nesouhlasí s tím, že Změna č. 2 ani přísluš ném územní opatření vůbec neřeší negativní dopady hluku. Hluk totiž Změna č. 2 chápe jako normální integrální součást VTE, bez které to prostě nejde a je třeba se s tím smířit. Tento přístup nejlépe demonstruje přirovnání hluku z VTE k v podstatě příjemnému „šumění lesa“, které mohou zaregistrovat jen neurotické osoby. Podatel se proto domnívá, že hlukové vlivy nebyly zhodnoceny a ve skutečnosti to ani není možné bez znalosti konkrétního projektu. Podatel zdůrazňuje, že nepovažuje za dostatečné, aby byla hluková zátěž řešena až v hlukové studii zpracované investorem. Takový přístup není schopný zajistit reálnou ochranu lidského zdraví. Podatel dále nesouhlasí s tím, že vůbec nedošlo k posouzení vlivů infrazvuku, nízkofrekvenčního hluku a vibrací, ačkoliv odborné studie upozorňují na rizika spojená s těmito doprovodnými jevy provozu VTE. Podatel se domnívá, že nebyl ani řádně zhodnocen vliv vibrací na nemovitosti. Stejně tak nebyl řádně posouzen z hlediska vlivů tzv. stroboskopický efekt, kdy se posouzení zejména nezaměřilo na obtěžující dopady stroboskopického efektu. **7. Vlivy na krajinný ráz** Větrné elektrárny mají zásadní vlivy na krajinný ráz. Ve Vyhodnocení vlivů územního opatření AOV82 se uvádí: *„Z analýzy viditelnosti vyplývá, že hodnocené území se vyznačuje vysokou koncentrací kulturně-historických hodnot v otevřenějším prostoru mezi Mšenem a Mladou Boleslaví, který je současně silně podmíněn vazbou na CHKO Kokořínsko a na výhledy k Bezdězu. V bezprostředním okolí se nachází kostel Narození Panny Marie, kostel sv. Havla, evangelický kostel, fara, zámek a soubor historických usedlostí a drobné sakrální architektury. Ve vzdálenosti do 2 km se dále uplatňuje hradiště Hrádek, kaple Korunování Panny Marie, kostel sv. Františka Serafinského, větrný mlýn a další historické objekty. V širším území do 5 km a 15 km se koncentrují významné dominanty, zejména hrad Máškov, areál hradu Bezděz, hrad Houska, hrad Kokořín, hradiště a řada kostelů, zámků a tvrzí. Základní hodnotou území je obraz Kokořínska a současně nerušené výhledy na dominantu Bezdězu, včetně jeho pozadí v ose sever– jih a v návaznosti na výhledy z Ještědu. Významná je také potřeba zachovat obraz Mšena v krajině a respektovat scenérie CHKO Kokořínsko. Nejde jen o jednotlivé památky, ale o celistvou krajinnou kompozici s mimořádně silným geniem loci. Větrné elektrárny by v tomto prostoru mohly narušit jak vlastní obraz Bezdězu, tak jeho pozadí a související dálkové výhledy, stejně jako obraz Mšena a vnitřní scenérie Kokořínska.“* Jak je možné, že všechny tyto vlivy jsou hodnoceny jako zanedbatelné, když přitom VTE budou představovat novou dominantu, která jednoznačně výrazně ovlivní krajinu, to není ve Změně č. 2 ani v územním opatření vysvětleno. Vliv VTE na krajinný ráz bude mít ještě další dopady – již napořád bude hodnota krajinného rázu snížena, takže bude možné do území umisťovat i další záměry, které by jinak kvůli ochraně krajinného rázu nebyly přípustné. **8. Vlivy na zvířata** VTE velmi silně ovlivňují jak ptáky a letouny, tak savce a hmyz, dokonce i obojživelníky aj. Vyhodnocení územního opatření AOV82 však všechny tyto vlivy zlehčuje. Vyhodnocení proto nelze považovat za dostatečné. V území, kde má být AOV vymezena se nachází řada ptáků i letounů. Jejich úmrtí ale Změna č. 2 chápe jako integrální a v podstatě běžnou součást provozu VTE, se kterou je třeba se smířit a příliš ji neřešit. Ve vztahu k ptákům územní opatření neobsahuje žádná reálná a funkční kompenzační opatření. V podstatě jen počítá s tím, že pro ochranu ptáků bude použito „vhodné technické řešení“. Tím se zřejmě myslí odpuzovače, ale není vůbec vysvětleno, v jaké míře tyto odpuzovače zamezí střetům ptáků s lopatkami VTE. Jiným opatřením má být zařízení, které	Zadání Změny č. 2 ÚRP schválené vládou ČR nepožadovalo variantní řešení. Proběhlo hodnocení nulové varianty (platné znění ÚRP) vůči navrhované variantě (Změna č. 2 ÚRP). Podmínky pro ochranu ZPF jsou součástí územního opatření pro danou akcelerační oblast, čímž bude zajištěna stejná míra ochrany ZPF jako u záměrů umisťovaných na ZPF mimo akcelerační oblasti. Souhlas s odnětím ze ZPF bude taktéž vydáván; orgán ochrany ZPF je v řízení o povolení záměru dotčeným orgánem a vymezení AO v ÚRP tento souhlas nenahrazuje. Součástí územního opatření je podmínka vylučující vznik neobhospodařovatelných zbytkových pozemků; na základě vypořádání připomínek byla stanovena podmínka na maximální celkovou plochu pro odnětí ZPF.

Poř. č.	Připomínkové místo	Číslo jednací	Článek	AO	Připomínka	Vyhodnocení
					zastaví roztočený rotor, ale ani zde není blíže popsáno, jak přesně bude zajištěno, aby tento mechanismus byl skutečně funkční. Jde-li o letouny, pak je opatřením k jejich ochraně monitoring provádění provozovatelem VTE. Takové opatření není vůbec schopno netopýry ochránit, ačkoliv právě netopýři jsou extrémně ohroženi VTE. Pro savce představují VTE především vizuální bariéru v území, čímž omezují jich migraci, a vedle toho je nepříznivě ovlivňují hlukové dopady provozu VTE a vibrace. Kromě toho VTE mohou poškodit i jejich biotopy, neboť ovlivňují lokální klima a tím i ekosystémy. Odůvodnění Změny č. 2 ani územního opatření nevysvětluje, proč dostala AOV82 přednost před ochranou zvířat. **9. Vlivy na vodní poměry a lokální klima** Ve vyhodnocení vlivů Změny č. 2 ani územního opatření AOV82 není popsáno, jak byty hodnoceny vlivy VTE na spodní vody a celkově na vodní poměry a na jejich možné změny v důsledku výstavby a provozu VTE. V době, kdy se celá ČR potýká s extrémními suchy a vody je stále méně, je třeba tuto otázku brát velmi vážně a rozhodně nelze pouze stroze konstatovat, že VTE mají přednost, „protože mají prostě přednost". Je totiž faktem, že VTE, zejména ty extrémně vysoké, mají železobetonové základy, které jsou schopny vodní poměry v krajině narušit. Pro VTE se také buduje infrastruktura, která také může narušit tok podzemní vody anebo snížit množství vody proudící do blízkých vodních toků nebo vodních zdrojů. Výstavba VTE také odstraňuje ochranné vrstvy půdy a podloží, čímž činí podzemní vodu pod nimi zranitelnější vůči znečištění z úniků nebo rozlitých látek z vozidel nebo zařízení použitých k jejich výstavbě a vůči únikům a látkám z turbín a související infrastruktury během provozu. Je také známo, že VTE velmi výrazně ovlivňují klima ve svém okolí (negativně). Jedná se především o dopady na teplotu zemského povrchu, fyzikálně-chemické vlastnosti půdy, rychlost větru, vlhkost a srážky. Větrné elektrárny na pevnině mají významný oteplovací vliv na teplotu zemského povrchu v noci. V důsledku zhoršování fyzikálně-chemických vlastností půdy dochází k vysušování lokalit nacházejících se u VTE. Půdní vlhkost navíc ovlivňuje rovnováhu ekosystému, což ohrožuje ekologickou stabilitu krajiny a některé druhy zvířat. Z vyhodnocení územního opatření AOV82 ani Změny č. 2 jako celku ani z jejich odůvodnění není vůbec zřejmé, jak bylo s těmito fakty naloženo. **10. Vlivy na zemědělský půdní fond** Ve vyhodnocení územního opatření se uvádí: *„Přítomnost ZPF v I. až IV. třídě ochrany, převažuje zábor v I. třídě ochrany. S ohledem na velmi nízký rozsah záborů ve vyšší třídě ochrany dále nařešeno. V případě VTE a doprovodných staveb (rozvoden, úložišť el. energie, komunikací apod.) v AO je zábor pro zajištění bezpečnosti hodnocení považován za trvalý. Uplatnění AO nebude mít vliv na ekologické funkce půdy."* Rozsah záborů je přitom následující: **Odhad záboru podle tříd ochrany (ha)** | Označení plochy / koridoru	Rozloha plochy / koridoru (ha)	Navržené využití	Odhad záboru (ha)	I.	II.	III.	IV.	V.	Odhad výměry záboru, na které bude provedena rekultivace na zemědělskou půdu (ha)
---	---	---	---	---	---	---	---	---	---
% zastoupení	103		97,07	75,57	20,42	0,85	0,23	0,00	0%
AOV82	1160,7	VTE	7,89	6,14	1,66	0,07	0,02	0,00	0,00	 Podle názoru podatele nelze považovat trvalé zničení 7,8 hektarů cenné půdy (tento odhad může být navíc podhodnocen) za něco, co není třeba řešit. Takové zdůvodnění záborů je bizarní a nedostačuje požadavkům v § 4 odst. 3 zákona č. 334/1992 Sb., o ochraně ZPF, kde se mj. uvádí, že zemědělskou půdu I. a II. třídy ochrany lze v územně plánovací dokumentaci určit k	

Poř. č.	Připomínkové místo	Číslo jednací	Článek	AO	Připomínka	Vyhodnocení
					jinému než zemědělskému účelu nebo odejmout pouze v případech, kdy jiný veřejný zájem výrazně převažuje nad veřejným zájmem ochrany zemědělského půdního fondu. Podatel se ze Změny č. 2 ani územního opatření AOV82 a jejích odůvodnění nedozvěděl, jak bylo doloženo, že výrazně převažuje veřejný zájem na realizaci VTE nad zájmem na ochraně cenných částí ZPF. Nezjistil ani to, jak zábor ZPF přispěje k tomu, aby byly zmírněny dopady změny klimatu nebo aby byla zvýšena energetická soběstačnosti ČR (a v jakém rozsahu se tak stane). Podatel také neví, proč není možné VTE realizovat jinde, kde by k záborům cenných půd nedošlo. Na uvedené otázky by měla Změna č. 2 odpovědět velmi přesně nebo akcelerační oblast nevymezovat a ponechat vše na územní plány a povolovací řízení, kde budou moct být zábory skutečně podrobně posouzeny a vyhodnoceny. **11. Další připomínky podatele:** 11.1 Podavatel zdůrazňuje, že **hustota vesnic v navrhované AOV82 je opravdu mimořádná**, do několika kilometrů (3-5km) lze dojít hned do několika vedlejších obcí (Kluky, Boreč, Žebice, Kovánec, Sudoměř, Spikaly, Katusice), což svědčí o tom, že zde není místo na stavbu VET, které by svým charakterem narušovaly život celé místní komunitě. 11.2 Místní obyvatelé podporují příliv chalupářů, ti se během let stali součástí komunity, s postavením VET by tito lidé svoje chalupy prodali a krásné roubenky by těžko hledali majitele na trvalé bydlení (jsou ideální na život od března do listopadu). 11.3 Oblast je známa svými výhledy – v jednu chvíli můžete vidět památný Řip, unikátní Ještěd, sympatickou Vrátenskou horu, vzdálené Ralsko a typický Bezděz. V případě postavení VET se o tento výhled přijde. Kromě místních to odradí i turisty. 11.4 Oblast AOV82 je na konci okresu Mladá Boleslav, lidé to mají do města opravdu daleko, ale žijí zde, protože tu mají klid. 11.5 Stále se mluví o potravinové soběstačnosti země, plán stavět VET **na zemědělské půdě s nejvyšší kvalitou** nedává logiku a není ani v souladu s požadavky EU, doporučuji podívat se na výnosy z několika minulých let.	
2656.	Pavel Vojtěch	MMR-38162-2026-81	99czzn	AOV90	Věc: PŘIPOMÍNKA K NÁVRHU ZMĚNY Č. 2 ÚZEMNÍHO ROZVOJOVÉHO PLÁNU ČR (§ 97 zák. č. 283/2021 Sb., stavební zákon) PŘIPOMÍNKY K VYHODNOCENÍ VLIVŮ NÁVRHU ZMĚNY Č. 2 ÚZEMNÍHO ROZVOJOVÉHO PLÁNU NA UDRŽITELNÝ ROZVOJ ÚZEMÍ PŘIPOMÍNKY K NÁVRHŮM JEDNOTLIVÝCH ÚZEMNÍCH OPATŘENÍ K AKCELERAČNÍM OBLASTEM VYMEZENÝM V NÁVRHU ZMĚNY Č. 2 ÚZEMNÍHO ROZVOJOVÉHO PLÁNU **I. Úvod** V souladu s možností uplatnit připomínky k návrhu Změny č. 2 Územního rozvojového plánu ČR (ÚRP ČR) podávám připomínku k vymezení akcelerační oblasti pro rozvoj výroby energie z větrné energie a rozvoj výroby energie z energie slunečního záření. Vymezení území dotčeného připomínkami: katastrální území Úpice / Královéhradecký kraj. Územní opatření k AOV90 a současně na širší území, které může být navrženým řešením přímo či nepřímo ovlivněno. Připomínku podávám: ☐ jako osoba žijící v dotčeném území ☐ jako vlastník nemovitosti v dotčeném území ☐ jako osoba, která může být dotčena dopady návrhu (např. z hlediska krajiny, životního prostředí či kvality života) Jedná se o území s významnými krajinnými, přírodními a obytnými hodnotami, které nejsou návrhem dostatečně respektovány. S návrhem týkajícím se Územního opatření k AOV90 nesouhlasím a požaduji jeho vyřazení nebo zásadní přepracování, neboť vykazuje závažné nedostatky z hlediska zákonnosti, ochrany životního prostředí i dopadů na obyvatele v dané oblasti. **II. Zákonnost a nesoulad s právními předpisy ČR** 3. Rozpor se zákonem č. 114/1992 Sb. (ochrana přírody a krajiny) ¬ ohrožení krajinného rázu (§ 12)	**Akceptováno.** Akcelerační oblast AOV90 – Studenec byla vypuštěna.

Poř. č.	Připomínkové místo	Číslo jednací	Článek	AO	Připomínka	Vyhodnocení
					¬ narušení ekologické stability ¬ zásah do biotopů a migračních tras Krajinný ráz Podkrkonoší do dnešních dnů dokladuje život našich předků v období 19. a počátku 20. století. Zachování poměru lesů, polí, luk, remízků a velkého počtu architektonických památek dává krajině charakter chalupářské podhorské krajiny, kde naprosto absentují průmyslové a výškové prvky. Počet rurálních ploch po důlní činnosti a průmyslové činnosti je minimální. VTE se svými 250 metry výšky naprosto nerespektují měřítko krajiny, zastiňují krajinné dominanty a poškozují horizonty. Krajina po období úpadku v éře totality nabyla v posledních desetiletích vysokou ekologickou hodnotu, což dokladuje i návrat živočišných druhů jako je vlk, čáp černý, luňák červený, volavka. Pro mnohé z ptačích druhů může výstavba větrného parku znamenat narušení hnízdišť (zejména čáp černý, čáp bílý, luňák červený), ale i migračních tras (vlaštovka, čáp,...). Dokladem bohatého ptactva v této oblasti jsou i nedaleké Jaroměřské louky. **III. Nesoulad s právem Evropské unie** 1. Směrnice o ptácích (2009/147/ES) a o stanovištích (92/43/EHS) ¬ nelze vyloučit negativní vliv na chráněné druhy ¬ chybí dostatečné biologické podklady Rozpor s požadavkem vyloučení významného vlivu na místní biotu je nesporný. Podle map citlivosti ptactva na VTE je toto území nedostatečně zmapované a chybí relevantní data. Samo odůvodnění této zóny obsahuje podmínky, kde jsou vyjmenovány mnohé druhy ptáků, kteří se zde vyskytují, ale přesto nerespektuje jejich migrační trasy a hnízdiště, která se tu reálně nacházejí. V okolí jsou na zmiňovaných mapách jasně vymezeny oblasti, které nesou extrémní citlivost. Proto považuji za nutné, aby průzkum, a to podrobný, proběhl i v této lokalitě. Největší riziko nese AO pro místní populace netopýrů jako je netopýr velký nebo rezavý. 2. Princip předběžné opatrnosti (čl. 191 SFEU) Politika Unie v oblasti životního prostředí přispívá k sledování následujících cílů: ¬ zachování, ochrana a zlepšování kvality životního prostředí, ¬ ochrana lidského zdraví, ¬ uvážlivé a racionální využívání přírodních zdrojů, Ani tyto podmínky vymezená AO nesplňuje a vzhledem k tomu, že např. Úpice plánuje výstavbu i mimo AO (proti, které je silná vlna odporu), dochází k ohrožení kvality životního prostředí pro tisíce místních obyvatel. Nikdo nezkoumal jakým způsobem se bude zvuk produkovaný vrtulemi šířit v členitém podhorském terénu. Hustota obydlení a blízkost jednotlivých sídel nese obrovské riziko obtěžování stroboskopickým efektem. Samotná výstavba přináší devastaci krajiny v důsledku dopravy tisíců tun materiálu po	

Příloha č. 5o – Vyhodnocení připomínek obcí a veřejnosti

Poř. č.	Připomínkové místo	Číslo jednací	Článek	AO	Připomínka	Vyhodnocení
					nevyhovujících komunikacích a tím pádem i stavby nutných příjezdových cest, kácení porostů kvůli napojení k elektrárnám a zhutnění půd právě kvůli nutnosti dopravit materiály na místo určení. Jedná se o tisíce tun a stovky automobilů a jeřábů. To vše vede k tomu, že cítím ohrožení zejména u vodních zdrojů, které se v oblasti vyskytují. Jak bude zaručeno, že nebudou ohrožena prameniště i sběrné pánve podzemních vod, které zásobují celou oblast kvalitní pitnou vodou? Zhutnění i samotná stavba VTE může zasáhnout prameny, porušit prostupnost půd a jednotlivých vrstev půdního profilu. V období klimatické změny je voda nejvyšší hodnotou, u které rozhodně není vhodné riskovat její ztrátu či znečištění (například oleji při havárii nebo poruše vrtule) **IV. Nedostatky SEA a podkladů** ¬ absence terénních biologických průzkumů ¬ práce pouze s mapovými podklady (nedostatečné) ¬ chybí reálná data o výskytu druhů Podle map citlivosti ptactva vůči VTE nebyla celá plocha AOV90 řádně prozkoumána a chybí podrobná data o hnízdištích a jejich počtech. Nebyla vůbec zohledněna hydrogeologická situace území a není tak zaručena bezpečnost vodních zdrojů. Bez těchto podkladů nelze učinit kvalifikovaný závěr. **V. Hlavní požadavek** Požaduji: 1. Vyřazení výše uvedené akcelerační oblasti z návrhu nebo 2. Zároveň (pro případ, že nebude tomuto požadavku vyhověno) požaduji, aby návrh změny č. 2 ÚRP ČR nebyl v této části schválen a byl vrácen k zásadnímu přepracování, a to zejména po doplnění: • posouzení vlivu na lokality Natura 2000 dle čl. 6 odst. 3 směrnice 92/43/EHS • dostatečný biologický průzkumu odpovídající metodikám MŽP • hodnocení vlivu na populace netopýrů, dravců a dalších ptáků • posouzení kumulativních vlivů v širším území, zejména pak na zásobárny podzemních vod • hodnocení dopadů na krajinný ráz Do doby doplnění těchto podkladů nelze území považovat za způsobilé pro vymezení akcelerační oblasti. Podané připomínky jsou v některých svých částech blanketní (probíhá příprava posudků a sběr dat a podkladů), podatel si vymezuje právo připomínky doplnit ve lhůtě 15 dnů ode dne veřejného projednání.	

Poř. č.	Připomínkové místo	Číslo jednací	Článek	AO	Připomínka	Vyhodnocení
					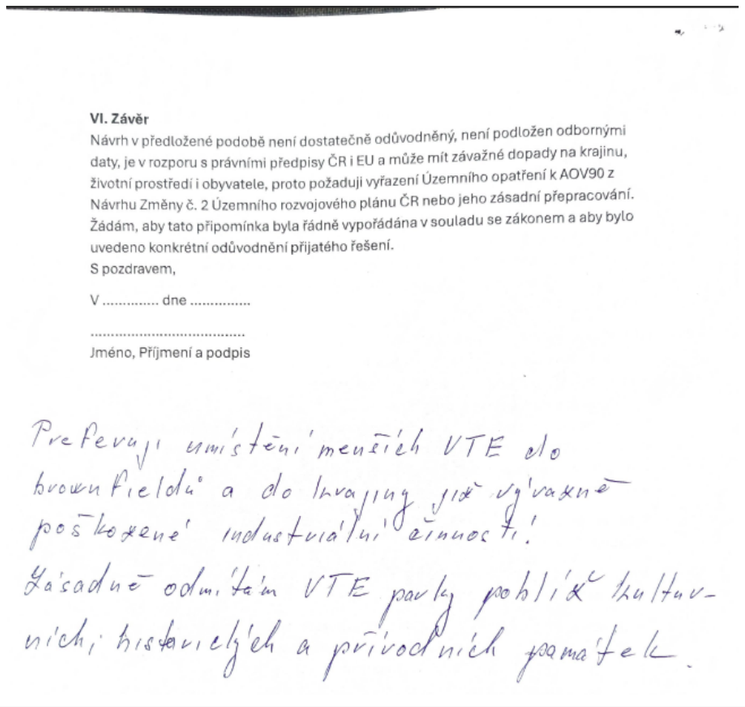	
2657.	Petr Pakosta	MMR-38163-2026-81	99czzx	AOV103	**VĚC: Připomínky k návrhu Změny č. 2 Územního rozvojového plánu ČR - vymezení akcelerační oblasti AOV103 Jestřebí, Olomoucký kraj** Na základě zveřejněné veřejné vyhlášky č.j. MMR-25750/2026-81 ze dne 14.4.2026 tímto uplatňuji podle § 97 odst.1 zákona Č.283/2021 Sb., stavební zákon, v platném znění, připomínky k návrhu Změny Č.2 Územního rozvojového plánu ČR, týkající se vymezeni akcelerační oblasti AOV103 Jestřebí. **I. Žádost o vyloučeni oblasti** Na základě níže uvedených důvodů **nesouhlasím** s tímto návrhem Změny Č.2 Územního rozvojového plánu ČR a p**ožaduji vyloučeni akcelerační oblasti AOV103 Jestřebí z návrhu Změny č. 2 Územního rozvojového plánu ČR**. Mám za to, že vymezeni této oblasti je v přímém rozporu se zájmy ochrany přírody, krajiny, zemědělského půdního fondu a ochrany zdraví a práv obyvatel dotčených obcí Jestřebí a Pobuči. **II. Odůvodnění připomínek** **1. Nedostatky návrhu a procesní pochybeni** Návrh vykazuje zásadní procesní a věcné vady, postrádá konkrétní podklady a podrobnou analýzu lokality. Vychází pouze z expertních odhadů (počet věží, instalovaný výkon), nikoliv z podrobné analýzy území. Nebyly posouzeny jiné možnosti umístěni akceleračních oblasti, zejména využiti brownfieldů či jiné znehodnocené půdy, což je v rozporu se zásadami udržitelného rozvoje území. Návrh rezignuje na předběžnou opatrnost a odsouvá řešeni zásadních střetů v území až do fáze povolováni jednotlivých záměrů, čímž popírá smysl strategického plánováni. **2. Ochrana přírody a krajiny** Analýza nárůstu viditelnosti v dokumentu SEA (Strategie Environmental Assessment) u oblasti AOV103 uvažuje s výškou stožárů 120, 170 m a 200 m. Mapa prokazuje drastický nárůst viditelnosti technických staveb v bezprostřední blízkosti sídel. Analýza potvrzuje, že stožáry o výšce 200 m (celková výška s listy cca 250 m) budou dominantou viditelnou z celého území dotčených obci. V Opatřeni obecné povahy se	**Akceptováno.** Akcelerační oblast AOV103 – Jestřebí byla vypuštěna.

Poř. č.	Připomínkové místo	Číslo jednací	Článek	AO	Připomínka	Vyhodnocení
					návrh nevypořádal s tím, jak bude chráněn krajinný ráz a pohoda bydlení. Navržená oblast nerespektuje vizuální integritu sídel a fakticky mění charakter venkovského osídleni na průmyslovou zónu bez adekvátní kompenzace či ochranných opatřeni. Lokalita AOV103 představuje cenný krajinný celek, jehož industrializace je nepřípustná. Opatřeni obecné povahy pro AOV103 připouští výjimky pro ,,nezbytná křížení" dopravní a technické infrastruktury s biokoridory, což při rozsahu infrastruktury VTE povede k faktické fragmentaci regionálních a lokálních biokoridorů. Stanovená minimální šířka koridoru 500 m pro velké savce je pro druhy jako například vlk v členitém terénu Jestřebí a Pobučí zcela nedostatečná a nezajišťuje funkčnost migrační trasy. V Opatřeni obecné povahy pro AOV103 je uvedeno, že ochrana netopýrů bude řešena zajištěním akustického monitoringu netopýrů provozovatelem větrné elektrárny podle metodického doporučeni společnosti ČESON, která je v textu označena jako ,,v přípravě". Stanoveni podmínek ochrany netopýrů odkazem na neexistujici/rozpracovaný dokument činí Opatřeni obecné povahy v této části nepřezkoumatelným. Správní akt nemůže ukládat povinnosti na základě dokumentu, který není součásti a jehož obsah je v době schvalováni ÚRP neznámý. To zakládá nezákonnost celého vymezeni AOV103 pro porušeni principu právní jistoty. Jelikož Opatřeni obecné povahy přiznává nutnost následného monitoringu mortality ptáků (bod 3.2 c, d), potvrzuje tím existenci rizika, kterému by mělo být předcházeno nevymezením oblasti v takto cenném území. Vymezeni AOV103 je v přímém rozporu s požadavkem čl.15c směrnice RED III, neboť" oblast zahrnuje migrační koridory velkých savců, což automaticky vylučuje klasifikaci území jako 'nizkorizikového'. Návrh AOV103 se nevypořádal s tím, jak může být oblast s přiznanou fragmentaci biokoridorů považována za environmentálně vhodnou. **3. Voda a klimatické funkce krajiny** Podkladová analýza SEA trpí zásadní věcnou vadou, když uvažuje hloubku založeni 2-4 m. Statické požadavky na VTE o výšce 250 m v daných geologických podmínkách vyžaduji hlubinné pilotáže. Tím, že SEA pracovala s chybným technickým zadáním, zcela opominula vyhodnoceni vlivu na hlubší horizonty podzemních vod, které jsou v lokalitě dle VÚMOP silně zranitelné. Požaduji revizi SEA na základě reálných technických parametrů staveb. Rozsáhlé betonové základy a obslužné komunikace naruší vsakováni vody, změní odtokové poměry a zhorši schopnost krajiny zadržovat vodu, což je v době klimatické změny nepřípustné. Opatření obecné povahy pro AOV103 stanovuje odstup od vodních toků pouze 8 metrů, což považuji za hrubě nedostatečné pro eliminaci rizika kontaminace. Tato vzdálenost je v podhorském terénu naprosto nedostatečná pro ochranu pramenišť a koryt před kontaminaci a změnou odtokových poměrů při masivních zemních pracích (základy pro VTE, zařízeni pro skladováni elektřiny, komunikace), proto je nezbytné zvýšit tento ochranný odstup od vodních toků na minimálně 100 m, aby byla zajištěna elementární ochrana vodních zdrojů. Pouhé konstatováni, že nesmí být narušena funkce, je v rozporu s realitou výstavby, kdy dochází k plošnému zhutněni půdy a přerušeni drenážních systémů, což Opatřeni obecné povahy nijak technicky neřeší. V lokalitě AOV103 se nachází řada individuálních zdrojů pitné vody (studny v obci Jestřebí a Pobuči), které čerpají vodu z mělkých i středně hlubokých horizontů. Hlubinné pilotáže a masivní betonáž (cca 400 m' nepropustné plochy na jednu VTE) prokazatelně protnou hydrogeologické vrstvy a mohou způsobit nevratnou kontaminaci nebo ztrátu vody v těchto studnách. SEA tento scénář vůbec neposuzovala, čímž je dokumentace neúplná. Obnovitelné zdroje energie jsou ve veřejném zájmu, ale nemohou být nadřazeny veřejnému zájmu na zachováni zdrojů pitné vody pro obyvatelstvo. V lokalitě AOV103 dochází k přímému střetu těchto zájmů. Zatímco energetický cil lze naplnit v jiných lokalitách ČR s vhodnějším podložím, zdroje pitné vody v Jestřebí a Pobuči jsou vázány na konkrétní území a jsou nenahraditelné. Ohroženi základních životních potřeb obyvatel je v rozporu se zásadou proporcionality. Požaduji vyloučeni ploch, které jsou v hydrogeologickém dosahu místních studni a pramenišť. Návrh dále zcela opomíjí vliv rotace listu a změny proudění vzduchu na lokální mikroklima a vysušováni okolních pozemků.	

Poř. č.	Připomínkové místo	Číslo jednací	Článek	AO	Připomínka	Vyhodnocení
					4. Ochrana zemědělského půdního fondu (ZPF) Mapa oblasti potvrzuje, že AOV103 je vymezena na plochách intenzivně využívané zemědělské půdy. Lokalita zasahuje i do půd I. a II. třídy ochrany. OOP v bodě 3.1 písm. f) řeší pouze „přístup k pozemkům", nikoliv prioritní ochranu půdy jako neobnovitelného zdroje. Navržená ochrana protierozních opatření je deklarativní a nezohledňuje zvýšený odtok z manipulačních ploch a komunikaci VTE. Dojde k nevratnému zhutnění půdy těžkou technikou, zvýšeni erozního rizika a fragmentaci zemědělských pozemků, což znemožní efektivní hospodařeni. **5. Dopady na obyvatele a kvalitu života** Návrh nerespektuje požadavky nového stavebního zákona na kvalitu prostředí a pohodu bydlení. Dlouhodobé vystaveni hluku (včetně infrazvuku) představuje riziko pro zdraví obyvatel. Opatření obecné povahy odsouvá řešení hluku až do „navazujících řízeni". požaduji posouzeni kumulativního hluku již ve fázi vymezeni akcelerační oblasti, neboť po schváleni ÚRP bude obrana nás obyvatel značně ztížena, ne-li zcela nemožná. Hranice AOV103 je od nejbližšího obydli vzdálena pouhých 400 metrů. Návrh AOV103 při svém zpracováni prokazatelně nepřihlédl k aktuální nové zástavbě, čímž bude docházet k přímému ohrožení zdraví občanů nadlimitním hlukem. Při kumulaci až 8 větrných elektráren o výšce 250 m je odstup 400-500 m od obydli zcela nedostatečný pro dodrženi hygienických limitů hluku v nočních hodinách. Návrh je v rozporu s cílem územního plánováni chránit pohodu bydlení. V Opatřeni obecné povahy pro AOV103 se v bodě 3.1 l) uvádí, že podmínkou pro povoleni záměrů OZE je zpracováni studie působeni stroboskopického efektu na obytnou zástavbu s vymezením VTE, u nichž je nutné dobu provozu omezit tak, aby shadow flicker efekt nepřekročil dobu trvání 30 hodin/rok. Vzhledem k umístěni navržené AOV bude v celém roce, kromě letních měsíců, působit tento efekt na obytnou zástavbu obce Jestřebí, což zásadně sníží kvalitu života v obytných zónách Jestřebí. Návrh dále zcela ignoruje zásah do vlastnických práv obyvatel, kdy dojde k prokazatelnému znehodnocení nemovitosti. **6. Technická a bezpečnostní rizika** V Opatřeni obecné povahy zcela chybí stanoveni pevných odstupových vzdálenosti od obytné zástavby v poměru k uvažované výšce 250 m a nijak neřeší specifika zásahu u staveb vysokých 250 m v lesnatém terénu. Chybí analýza rizik šířeni požáru z gondoly VTE do okolní krajiny. Není stanovena bezpečná vzdálenost od turistických tras a komunikaci pro případ námrazy, což ohrožuje bezpečnost osob v oblasti. Provoz 8 věží VTE a rozsáhlého úložiště elektřiny s sebou nese riziko úniku provozních kapalin (tisíce litrů olejů a chladicích směsi). V případě požáru úložiště nebo havárie VTE hrozí v daném sklonitém terénu okamžitá kontaminace spodních vod, na kterých je obec Jestřebí a Pobuči životně závislá. Absenci analýzy rizik úniku kapalin do specifických hydrogeologických struktur v lokalitě považuji za zásadní vadu návrhu. Nevymezeni bezpečných zón v Opatřeních obecné povahy AOV103 porušuje povinnost chránit život a zdraví osob. **7. Kumulace vlivů** Opatřeni obecné povahy pro AOV103 v bodě 3.1 písm. k) zmiňuje kumulativní působeni pouze u hluku. Návrh však zcela postrádá komplexní vyhodnoceni kumulativních a synergických vlivů na krajinný ráz a ekosystémy, což je v rozporu s EIA a evropskou směrnici o posuzováni vlivů na životní prostředí. Požaduji doložení akustické studie, která zohlední kumulativní vliv (VTE + bateriová úložiště + stávající zdroje hluku). Opatřeni obecné povahy v bodě 3.1 k) sice kumulaci zmiňuje, ale bez vymezení limitů pro celou oblast je toto ustanoveni nevymahatelné. Bez stanoveni maximálního hlukového stropu pro celou aov (tzv. hlukový management území) nelze garantovat ochranu zdraví obyvatel Jestřebí a Pobuči. Absence kumulativního vlivu v Opatřeni obecné povahy je vadou řízeni, která má za následek nezákonnost celého aktu. Sčítáni akustického tlaku a vizuální zátěže u obce jestřebí a Pobuči nebylo v návrhu nijak kvantifikováno. **8. Infrastruktura pro skladováni elektřiny**	

Poř. č.	Připomínkové místo	Číslo jednací	Článek	AO	Připomínka	Vyhodnocení
					Návrh Opatření obecné povahy v bodě 3.1 b) předpokládá výstavbu areálů určených pro skladování elektřiny. Pro provoz 8 VTE o výšce 250 m je plánovaná výstavba rozsáhlých bateriových úložišť, která představuji další plošný zábor kvalitní půdy o rozloze až 7 000 m' pro celou AOV103, zvýšeni hlukové zátěže (neustálý hluk chlazeni) a představuje neúměrné riziko pro silně zranitelné podzemní vody v případě havárie či požáru. Tato infrastruktura dále prohlubuje nepřípustnou industrializaci krajinného rázu Na rozdíl od nárazového svistu lopatek VTE, úložiště produkuje monotónní, neustálý hučivý zvuk. V tichém venkovském prostředí se tento zvuk šiří na velké vzdálenosti a zvyšuje celkovou hlukovou hladinu lokality. **9. Rozpor s právem EU a Listinou základních práv a svobod** Akcelerační oblasti mají být dle směrnice RED lll vymezovány v územích ,,s nízkým environmentálním rizikem". Vzhledem k výskytu chráněných druhů a biokoridorů (přiznaných v Opatřeni obecné povahy AOV103 v bodě 3.1 písm. g) lokalita AOV103 tuto podmínku nesplňuje. V návrhu AOV103 Jestřebí není prokázáno, že veřejného zájmu na dosažení cilů RED lll nelze dosáhnout v jiných lokalitách (např. v průmyslových zónách nebo lokalitách s nižším environmentálním rizikem), které by nevyžadovaly tak drastický zásah do jiných veřejných zájmů (biodiverzita, ochrana půdy). Pokud existuji alternativy, je nucené prosazováni' AOV103 zneužitím institutu veřejného zájmu. Je ve veřejném zájmu, aby prostředky a úsilí byly vynakládány účelně. Prosazováni AOV v lokalitě s prokazatelně vysokým hydrogeologickým rizikem a silným odporem místní samosprávy povede k dlouholetým soudním sporům a zablokováni výstavby. Takový postup je v rozporu s veřejným zájmem na rychlou transformaci energetiky. neboť efektivnější je využit lokality s vyšší mírou společenské a odborné akceptace. **III. Závěr** Vzhledem k výše uvedeným skutečnostem je návrh vymezeni akcelerační oblasti AOV103 jestřebí věcně nesprávný, nezákonný a společensky nepřijatelný **Požaduji jeho úplné vypuštění z návrhu Změny č. 2 ÚRP.** Občané Jestřebí a Pobučí již svůj nesouhlas s výstavbou větrných elektráren (VTE) vyjádřili v rámci petice v roce 2024. Na základě této petice přijalo Zastupitelstvo obce Jestřebí dne 10.9.2024 usneseni Č.08/13/2024, ve kterém se jasně vyslovuje proti výstavbě VTE na katastrech Jestřebí, Jestřebíčko a Pobuči. Navržené vymezeni akcelerační oblasti je v přímém rozporu s principem samosprávy. Autor návrhu nerespektuje deklarovaný postoj obce a jejich obyvatel, čímž dochází k narušeni důvěry v proces územního plánováni a k nucenému prosazováni záměru, který nemá místní akceptaci. Nucené vymezeni AOV proti výslovnému a odůvodněnému nesouhlasu obce (vyjádřenému usnesením zastupitelstva a petici) bez dostatečného prokázáni, že neexistuji jiné (vhodnější) lokality v rámci ČR, je nepřiměřeným zásahem do práva na samosprávu dle Ústavy ČR. požaduji doloženi variantního posouzeni, které prokáže, že cíle RED lll nelze dosáhnout v lokalitách s nižším odporem místních komunit a nižšími environmentálními dopady." Vzhledem k výše uvedeným věcným a procesním vadám (zejména nepřezkoumatelnost, rozpor se směrnici RED lll a chybné technické parametry v SEA) je návrh v rozporu s § 174 odst. 1 správního řádu. Trvám na tom, aby se správní orgán s každým bodem vypořádal jednotlivě a odůvodnil, proč upřednostňuje energetický záměr nad prokazatelnými hydrogeologickými a environmentálními riziky.	
2658.	Jana Navrátilová	MMR-38164-2026-81	99czzx	AOV103	**VĚC: Připomínky k návrhu Změny č. 2 Územního rozvojového plánu ČR - vymezení akcelerační oblasti AOV103 Jestřebí, Olomoucký kraj** Na základě zveřejněné veřejné vyhlášky č.j. MMR-25750/2026-81 ze dne 14.4.2026 tímto uplatňuji podle § 97 odst.1 zákona Č.283/2021 Sb., stavební zákon, v platném znění, připomínky k návrhu Změny Č.2 Územního rozvojového plánu ČR, týkající se vymezeni akcelerační oblasti AOV103 Jestřebí. **I. Žádost o vyloučeni oblasti** Na základě níže uvedených důvodů **nesouhlasím** s tímto návrhem Změny Č.2 Územního rozvojového plánu ČR a p**ožaduji vyloučeni akcelerační oblasti AOV103 Jestřebí z návrhu Změny č. 2 Územního rozvojového plánu ČR**. Mám za to, že vymezeni této oblasti je v přímém rozporu se zájmy ochrany přírody, krajiny, zemědělského půdního fondu a ochrany zdraví a práv obyvatel dotčených obcí Jestřebí a Pobuči.	**Akceptováno.** Akcelerační oblast AOV103 – Jestřebí byla vypuštěna.

Poř. č.	Připomínkové místo	Číslo jednací	Článek	AO	Připomínka	Vyhodnocení
					II. Odůvodnění připomínek **1. Nedostatky návrhu a procesní pochybeni** Návrh vykazuje zásadní procesní a věcné vady, postrádá konkrétní podklady a podrobnou analýzu lokality. Vychází pouze z expertních odhadů (počet věží, instalovaný výkon), nikoliv z podrobné analýzy území. Nebyly posouzeny jiné možnosti umístěni akceleračních oblasti, zejména využiti brownfieldů či jiné znehodnocené půdy, což je v rozporu se zásadami udržitelného rozvoje území. Návrh rezignuje na předběžnou opatrnost a odsouvá řešeni zásadních střetů v území až do fáze povolováni jednotlivých záměrů, čímž popírá smysl strategického plánováni. **2. Ochrana přírody a krajiny** Analýza nárůstu viditelnosti v dokumentu SEA (Strategie Environmental Assessment) u oblasti AOV103 uvažuje s výškou stožárů 120, 170 m a 200 m. Mapa prokazuje drastický nárůst viditelnosti technických staveb v bezprostřední blízkosti sídel. Analýza potvrzuje, že stožáry o výšce 200 m (celková výška s listy cca 250 m) budou dominantou viditelnou z celého území dotčených obci. V Opatřeni obecné povahy se návrh nevypořádal s tím, jak bude chráněn krajinný ráz a pohoda bydlení. Navržená oblast nerespektuje vizuální integritu sídel a fakticky mění charakter venkovského osídleni na průmyslovou zónu bez adekvátní kompenzace či ochranných opatřeni. Lokalita AOV103 představuje cenný krajinný celek, jehož industrializace je nepřípustná. Opatřeni obecné povahy pro AOV103 připouští výjimky pro ,,nezbytná křížení" dopravní a technické infrastruktury s biokoridory, což při rozsahu infrastruktury VTE povede k faktické fragmentaci regionálních a lokálních biokoridorů. Stanovená minimální šířka koridoru 500 m pro velké savce je pro druhy jako například vlk v členitém terénu Jestřebí a Pobučí zcela nedostatečná a nezajišťuje funkčnost migrační trasy. V Opatřeni obecné povahy pro AOV103 je uvedeno, že ochrana netopýrů bude řešena zajištěním akustického monitoringu netopýrů provozovatelem větrné elektrárny podle metodického doporučeni společnosti ČESON, která je v textu označena jako ,,v připravě". Stanoveni podmínek ochrany netopýrů odkazem na neexistujici/rozpracovaný dokument činí Opatřeni obecné povahy v této části nepřezkoumatelným. Správní akt nemůže ukládat povinnosti na základě dokumentu, který není součásti a jehož obsah je v době schvalováni ÚRP neznámý. To zakládá nezákonnost celého vymezeni AOV103 pro porušeni principu právní jistoty. Jelikož Opatřeni obecné povahy přiznává nutnost následného monitoringu mortality ptáků (bod 3.2 c, d), potvrzuje tím existenci rizika, kterému by mělo být předcházeno nevymezením oblasti v takto cenném území. Vymezeni AOV103 je v přímém rozporu s požadavkem čl.15c směrnice RED III, nebot" oblast zahrnuje migrační koridory velkých savců, což automaticky vylučuje klasifikaci území jako 'nizkorizikového'. Návrh AOV103 se nevypořádal s tím, jak může být oblast s přiznanou fragmentaci biokoridorů považována za environmentálně vhodnou. **3. Voda a klimatické funkce krajiny** Podkladová analýza SEA trpí zásadní věcnou vadou, když uvažuje hloubku založeni 2-4 m. Statické požadavky na VTE o výšce 250 m v daných geologických podmínkách vyžaduji hlubinné pilotáže. Tím, že SEA pracovala s chybným technickým zadáním, zcela opominula vyhodnoceni vlivu na hlubší horizonty podzemních vod, které jsou v lokalitě dle VÚMOP silně zranitelné. Požaduji revizi SEA na základě reálných technických parametrů staveb. Rozsáhlé betonové základy a obslužné komunikace naruší vsakováni vody, změní odtokové poměry a zhorši schopnost krajiny zadržovat vodu, což je v době klimatické změny nepřípustné. Opatření obecné povahy pro AOV103 stanovuje odstup od vodních toků pouze 8 metrů, což považuji za hrubě nedostatečné pro eliminaci rizika kontaminace. Tato vzdálenost je v podhorském terénu naprosto nedostatečná pro ochranu pramenišť a koryt před kontaminaci a změnou odtokových poměrů při masivních zemních pracích (základy pro VTE, zařízeni pro skladováni elektřiny, komunikace), proto je nezbytné zvýšit tento ochranný odstup od vodních toků na minimálně 100 m, aby byla zajištěna elementární ochrana vodních zdrojů. Pouhé konstatováni, že nesmí být narušena funkce, je v rozporu s	

Poř. č.	Připomínkové místo	Číslo jednací	Článek	AO	Připomínka	Vyhodnocení
					realitou výstavby, kdy dochází k plošnému zhutněni půdy a přerušeni drenážních systémů, což Opatřeni obecné povahy nijak technicky neřeší. V lokalitě AOV103 se nachází řada individuálních zdrojů pitné vody (studny v obci Jestřebí a Pobuči), které čerpají vodu z mělkých i středně hlubokých horizontů. Hlubinné pilotáže a masivní betonáž (cca 400 m' nepropustné plochy na jednu VTE) prokazatelně protnou hydrogeologické vrstvy a mohou způsobit nevratnou kontaminaci nebo ztrátu vody v těchto studnách. SEA tento scénář vůbec neposuzovala, čímž je dokumentace neúplná. Obnovitelné zdroje energie jsou ve veřejném zájmu, ale nemohou být nadřazeny veřejnému zájmu na zachováni zdrojů pitné vody pro obyvatelstvo. V lokalitě AOV103 dochází k přímému střetu těchto zájmů. Zatímco energetický cil lze naplnit v jiných lokalitách ČR s vhodnějším podložím, zdroje pitné vody v Jestřebí a Pobuči jsou vázány na konkrétní území a jsou nenahraditelné. Ohroženi základních životních potřeb obyvatel je v rozporu se zásadou proporcionality. Požaduji vyloučeni ploch, které jsou v hydrogeologickém dosahu místních studni a pramenišť". Návrh dále zcela opomíjí vliv rotace listu a změny proudění vzduchu na lokální mikroklima a vysušováni okolních pozemků. **4. Ochrana zemědělského půdního fondu (ZPF)** Mapa oblasti potvrzuje, že AOV103 je vymezena na plochách intenzivně využívané zemědělské půdy. Lokalita zasahuje i do půd I. a ||. třídy ochrany. OOP v bodě 3.1 písm. f) řeší pouze ,,přistup k pozemkům", nikoliv prioritní ochranu půdy jako neobnovitelného zdroje. Navržená ochrana protierozních opatření je deklarativní a nezohledňuje zvýšený odtok z manipulačních ploch a komunikaci VTE. Dojde k nevratnému zhutnění půdy těžkou technikou, zvýšeni erozního rizika a fragmentaci zemědělských pozemků, což znemožní efektivní hospodařeni. **5. Dopady na obyvatele a kvalitu života** Návrh nerespektuje požadavky nového stavebního zákona na kvalitu prostředí a pohodu bydlení. Dlouhodobé vystaveni hluku (včetně infrazvuku) představuje riziko pro zdraví obyvatel. Opatření obecné povahy odsouvá řešení hluku až do ,,navazujících řízeni". požaduji posouzeni kumulativního hluku již ve fázi vymezeni akcelerační oblasti, neboť" po schváleni ÚRP bude obrana nás obyvatel značně ztížena, ne-li zcela nemožná. Hranice AOV103 je od nejbližšího obydli vzdálena pouhých 400 metrů. Návrh AOV103 při svém zpracováni prokazatelně nepřihlédl k aktuální nové zástavbě, čímž bude docházet k přímému ohrožení zdraví občanů nadlimitním hlukem. Při kumulaci až 8 větrných elektráren o výšce 250 m je odstup 400-500 m od obydli zcela nedostatečný pro dodrženi hygienických limitů hluku v nočních hodinách. Návrh je v rozporu s cílem územního plánováni chránit pohodu bydlení. V Opatřeni obecné povahy pro AOV103 se v bodě 3.1 I) uvádí, že podmínkou pro povoleni záměrů OZE je zpracováni studie působeni stroboskopického efektu na obytnou zástavbu s vymezením VTE, u nichž je nutné dobu provozu omezit tak, aby shadow flicker efekt nepřekročil dobu trvání 30 hodin/rok. Vzhledem k umístěni navržené AOV bude v celém roce, kromě letních měsíců, působit tento efekt na obytnou zástavbu obce Jestřebí, což zásadně sníží kvalitu života v obytných zónách Jestřebí. Návrh dále zcela ignoruje zásah do vlastnických práv obyvatel, kdy dojde k prokazatelnému znehodnocení nemovitosti. **6. Technická a bezpečnostní rizika** V Opatřeni obecné povahy zcela chybí stanoveni pevných odstupových vzdálenosti od obytné zástavby v poměru k uvažované výšce 250 m a nijak neřeší specifika zásahu u staveb vysokých 250 m v lesnatém terénu. Chybí analýza rizik šířeni požáru z gondoly VTE do okolní krajiny. Není stanovena bezpečná vzdálenost od turistických tras a komunikaci pro případ námrazy, což ohrožuje bezpečnost osob v oblasti. Provoz 8 věží VTE a rozsáhlého úložiště elektřiny s sebou nese riziko úniku provozních kapalin (tisíce litrů olejů a chladicích směsi). V případě požáru úložiště nebo havárie VTE hrozí v daném sklonitém terénu okamžitá kontaminace spodních vod, na kterých je obec Jestřebí a Pobuči životně závislá. Absenci analýzy rizik úniku kapalin do specifických hydrogeologických struktur v lokalitě považuji za zásadní vadu návrhu.	

Poř. č.	Připomínkové místo	Číslo jednací	Článek	AO	Připomínka	Vyhodnocení
					Nevymezeni bezpečných zón v Opatřeních obecné povahy AOV103 porušuje povinnost chránit život a zdraví osob. **7. Kumulace vlivů** Opatřeni obecné povahy pro AOV103 v bodě 3.1 písm. k) zmiňuje kumulativní působeni pouze u hluku. Návrh však zcela postrádá komplexní vyhodnoceni kumulativních a synergických vlivů na krajinný ráz a ekosystémy, což je v rozporu s EIA a evropskou směrnici o posuzováni vlivů na životní prostředí. Požaduji doložení akustické studie, která zohlední kumulativní vliv (VTE + bateriová úložiště + stávající zdroje hluku). Opatřeni obecné povahy v bodě 3.1 k) sice kumulaci zmiňuje, ale bez vymezení limitů pro celou oblast je toto ustanoveni nevymahatelné. Bez stanoveni maximálního hlukového stropu pro celou aov (tzv. hlukový management území) nelze garantovat ochranu zdraví obyvatel Jestřebí a Pobuči. Absence kumulativního vlivu v Opatřeni obecné povahy je vadou řízeni, která má za následek nezákonnost celého aktu. Sčítáni akustického tlaku a vizuální zátěže u obce jestřebí a Pobuči nebylo v návrhu nijak kvantifikováno. **8. Infrastruktura pro skladováni elektřiny** Návrh Opatření obecné povahy v bodě 3.1 b) předpokládá výstavbu areálů určených pro skladování elektřiny. Pro provoz 8 VTE o výšce 250 m je plánovaná výstavba rozsáhlých bateriových úložišť, která představuji další plošný zábor kvalitní půdy o rozloze až 7 000 m' pro celou AOV103, zvýšeni hlukové zátěže (neustálý hluk chlazeni) a představuje neúměrné riziko pro silně zranitelné podzemní vody v případě havárie či požáru. Tato infrastruktura dále prohlubuje nepřípustnou industrializaci krajinného rázu Na rozdíl od nárazového svistu lopatek VTE, úložiště produkuje monotónní, neustálý hučivý zvuk. V tichém venkovském prostředí se tento zvuk šiří na velké vzdálenosti a zvyšuje celkovou hlukovou hladinu lokality. **9. Rozpor s právem EU a Listinou základních práv a svobod** Akceleračni oblasti mají být dle směrnice RED lll vymezovány v územích ,,s nízkým environmentálním rizikem". Vzhledem k výskytu chráněných druhů a biokoridorů (přiznaných v Opatřeni obecné povahy AOV103 v bodě 3.1 písm. g) lokalita AOV103 tuto podmínku nesplňuje. V návrhu AOV103 Jestřebí není prokázáno, že veřejného zájmu na dosažení cilů RED lll nelze dosáhnout v jiných lokalitách (např. v průmyslových zónách nebo lokalitách s nižším environmentálním rizikem), které by nevyžadovaly tak drastický zásah do jiných veřejných zájmů (biodiverzita, ochrana půdy). Pokud existuji alternativy, je nucené prosazováni' AOV103 zneužitím institutu veřejného zájmu. Je ve veřejném zájmu, aby prostředky a úsilí byly vynakládány účelně. Prosazováni AOV v lokalitě s prokazatelně vysokým hydrogeologickým rizikem a silným odporem místní samosprávy povede k dlouholetým soudním sporům a zablokováni výstavby. Takový postup je v rozporu s veřejným zájmem na rychlou transformaci energetiky. neboť efektivnější je využit lokality s vyšší mírou společenské a odborné akceptace. **lll. Závěr** Vzhledem k výše uvedeným skutečnostem je návrh vymezeni akceleračni oblasti AOV103 jestřebí věcně nesprávný, nezákonný a společensky nepřijatelný **Požaduji jeho úplné vypuštění z návrhu Změny č. 2 ÚRP.** Občané Jestřebí a Pobučí již svůj nesouhlas s výstavbou větrných elektráren (VTE) vyjádřili v rámci petice v roce 2024. Na základě této petice přijalo Zastupitelstvo obce Jestřebí dne 10.9.2024 usneseni Č.08/13/2024, ve kterém se jasně vyslovuje proti výstavbě VTE na katastrech Jestřebí, Jestřebíčko a Pobučí. Navržené vymezeni akceleračni oblasti je v přímém rozporu s principem samosprávy. Autor návrhu nerespektuje deklarovaný postoj obce a jejich obyvatel, čímž dochází k narušeni důvěry v proces územního plánováni a k nucenému prosazováni záměru, který nemá místní akceptaci. Nucené vymezeni AOV proti výslovnému a odůvodněnému nesouhlasu obce (vyjádřenému usnesením zastupitelstva a petici) bez dostatečného prokázáni, že neexistuji jiné (vhodnější) lokality v rámci ČR, je nepřiměřeným zásahem do práva na samosprávu dle Ústavy ČR. požaduji doloženi variantního posouzeni, které prokáže, že cíle RED lll nelze dosáhnout v lokalitách s nižším odporem místních komunit a nižšími environmentálními dopady." Vzhledem k výše uvedeným věcným a procesním vadám (zejména nepřezkoumatelnost, rozpor se směrnici RED lll a chybné technické parametry v SEA) je návrh v rozporu s § 174 odst. 1 správního řádu.	

Poř. č.	Připomínkové místo	Číslo jednací	Článek	AO	Připomínka	Vyhodnocení
					Trvám na tom, aby se správní orgán s každým bodem vypořádal jednotlivě a odůvodnil, proč upřednostňuje energetický záměr nad prokazatelnými hydrogeologickými a environmentálními riziky.	
2659.	Zdenek Polášek	MMR-38165-2026-81	99czzx	AOV103	**VĚC: Připomínky k návrhu Změny č. 2 Územního rozvojového plánu ČR - vymezení akcelerační oblasti AOV103 Jestřebí, Olomoucký kraj** Na základě zveřejněné veřejné vyhlášky č.j. MMR-25750/2026-81 ze dne 14.4.2026 tímto uplatňuji podle § 97 odst.1 zákona Č.283/2021 Sb., stavební zákon, v platném znění, připomínky k návrhu Změny Č.2 Územního rozvojového plánu ČR, týkající se vymezeni akcelerační oblasti AOV103 Jestřebí. **I. Žádost o vyloučeni oblasti** Na základě níže uvedených důvodů **nesouhlasím** s tímto návrhem Změny Č.2 Územního rozvojového plánu ČR a p**ožaduji vyloučeni akcelerační oblasti AOV103 Jestřebí z návrhu Změny č. 2 Územního rozvojového plánu ČR**. Mám za to, že vymezeni této oblasti je v přímém rozporu se zájmy ochrany přírody, krajiny, zemědělského půdního fondu a ochrany zdraví a práv obyvatel dotčených obcí Jestřebí a Pobuči. **II. Odůvodnění připomínek** **1. Nedostatky návrhu a procesní pochybení** Návrh vykazuje zásadní procesní a věcné vady, postrádá konkrétní podklady a podrobnou analýzu lokality. Vychází pouze z expertních odhadů (počet věží, instalovaný výkon), nikoliv z podrobné analýzy území. Nebyly posouzeny jiné možnosti umístěni akceleračních oblasti, zejména využiti brownfieldů či jiné znehodnocené půdy, což je v rozporu se zásadami udržitelného rozvoje území. Návrh rezignuje na předběžnou opatrnost a odsouvá řešeni zásadních střetů v území až do fáze povolováni jednotlivých záměrů, čímž popírá smysl strategického plánováni. **2. Ochrana přírody a krajiny** Analýza nárůstu viditelnosti v dokumentu SEA (Strategie Environmental Assessment) u oblasti AOV103 uvažuje s výškou stožárů 120, 170 m a 200 m. Mapa prokazuje drastický nárůst viditelnosti technických staveb v bezprostřední blízkosti sídel. Analýza potvrzuje, že stožáry o výšce 200 m (celková výška s listy cca 250 m) budou dominantou viditelnou z celého území dotčených obci. V Opatřeni obecné povahy se návrh nevypořádal s tím, jak bude chráněn krajinný ráz a pohoda bydlení. Navržená oblast nerespektuje vizuální integritu sídel a fakticky mění charakter venkovského osídleni na průmyslovou zónu bez adekvátní kompenzace či ochranných opatřeni. Lokalita AOV103 představuje cenný krajinný celek, jehož industrializace je nepřípustná. Opatřeni obecné povahy pro AOV103 připouští výjimky pro ,,nezbytná křížení" dopravní a technické infrastruktury s biokoridory, což při rozsahu infrastruktury VTE povede k faktické fragmentaci regionálních a lokálních biokoridorů. Stanovená minimální šířka koridoru 500 m pro velké savce je pro druhy jako například vlk v členitém terénu Jestřebí a Pobučí zcela nedostatečná a nezajišt'uje funkčnost migrační trasy. V Opatřeni obecné povahy pro AOV103 je uvedeno, že ochrana netopýrů bude řešena zajištěním akustického monitoringu netopýrů provozovatelem větrné elektrárny podle metodického doporučeni společnosti ČESON, která je v textu označena jako ,,v připravě". Stanoveni podmínek ochrany netopýrů odkazem na neexistujici/rozpracovaný dokument činí Opatřeni obecné povahy v této části nepřezkoumatelným. Správní akt nemůže ukládat povinnosti na základě dokumentu, který není součásti a jehož obsah je v době schvalováni ÚRP neznámý. To zakládá nezákonnost celého vymezeni AOV103 pro porušeni principu právní jistoty. Jelikož Opatřeni obecné povahy přiznává nutnost následného monitoringu mortality ptáků (bod 3.2 c, d), potvrzuje tím existenci rizika, kterému by mělo být předcházeno nevymezením oblasti v takto cenném území. Vymezeni AOV103 je v přímém rozporu s požadavkem čl.15c směrnice RED III, neboť" oblast zahrnuje migrační koridory velkých savců, což automaticky vylučuje klasifikaci území jako 'nizkorizikového'. Návrh AOV103 se nevypořádal s tím, jak může být oblast s přiznanou fragmentaci biokoridorů považována za environmentálně vhodnou. **3. Voda a klimatické funkce krajiny**	**Akceptováno.** Akcelerační oblast AOV103 – Jestřebí byla vypuštěna.

Poř. č.	Připomínkové místo	Číslo jednací	Článek	AO	Připomínka	Vyhodnocení
					Podkladová analýza SEA trpí zásadní věcnou vadou, když uvažuje hloubku založeni 2-4 m. Statické požadavky na VTE o výšce 250 m v daných geologických podmínkách vyžaduji hlubinné pilotáže. Tím, že SEA pracovala s chybným technickým zadáním, zcela opominula vyhodnoceni vlivu na hlubší horizonty podzemních vod, které jsou v lokalitě dle VÚMOP silně zranitelné. Požaduji revizi SEA na základě reálných technických parametrů staveb. Rozsáhlé betonové základy a obslužné komunikace naruší vsakováni vody, změní odtokové poměry a zhorši schopnost krajiny zadržovat vodu, což je v době klimatické změny nepřípustné. Opatření obecné povahy pro AOV103 stanovuje odstup od vodních toků pouze 8 metrů, což považuji za hrubě nedostatečné pro eliminaci rizika kontaminace. Tato vzdálenost je v podhorském terénu naprosto nedostatečná pro ochranu pramenišť a koryt před kontaminaci a změnou odtokových poměrů při masivních zemních pracích (základy pro VTE, zařízeni pro skladováni elektřiny, komunikace), proto je nezbytné zvýšit tento ochranný odstup od vodních toků na minimálně 100 m, aby byla zajištěna elementární ochrana vodních zdrojů. Pouhé konstatováni, že nesmí být narušena funkce, je v rozporu s realitou výstavby, kdy dochází k plošnému zhutněni půdy a přerušeni drenážních systémů, což Opatřeni obecné povahy nijak technicky neřeší. V lokalitě AOV103 se nachází řada individuálních zdrojů pitné vody (studny v obci Jestřebí a Pobuči), které čerpají vodu z mělkých i středně hlubokých horizontů. Hlubinné pilotáže a masivní betonáž (cca 400 m' nepropustné plochy na jednu VTE) prokazatelně protnou hydrogeologické vrstvy a mohou způsobit nevratnou kontaminaci nebo ztrátu vody v těchto studnách. SEA tento scénář vůbec neposuzovala, čímž je dokumentace neúplná. Obnovitelné zdroje energie jsou ve veřejném zájmu, ale nemohou být nadřazeny veřejnému zájmu na zachováni zdrojů pitné vody pro obyvatelstvo. V lokalitě AOV103 dochází k přímému střetu těchto zájmů. Zatímco energetický cil lze naplnit v jiných lokalitách ČR s vhodnějším podložím, zdroje pitné vody v Jestřebí a Pobuči jsou vázány na konkrétní území a jsou nenahraditelné. Ohroženi základních životních potřeb obyvatel je v rozporu se zásadou proporcionality. Požaduji vyloučeni ploch, které jsou v hydrogeologickém dosahu místních studni a pramenišť. Návrh dále zcela opomíjí vliv rotace listu a změny proudění vzduchu na lokální mikroklima a vysušováni okolních pozemků. **4. Ochrana zemědělského půdního fondu (ZPF)** Mapa oblasti potvrzuje, že AOV103 je vymezena na plochách intenzivně využívané zemědělské půdy. Lokalita zasahuje i do půd I. a ||. třídy ochrany. OOP v bodě 3.1 písm. f) řeší pouze ,,přistup k pozemkům", nikoliv prioritní ochranu půdy jako neobnovitelného zdroje. Navržená ochrana protierozních opatření je deklarativní a nezohledňuje zvýšený odtok z manipulačních ploch a komunikaci VTE. Dojde k nevratnému zhutnění půdy těžkou technikou, zvýšeni erozního rizika a fragmentaci zemědělských pozemků, což znemožní efektivní hospodařeni. **5. Dopady na obyvatele a kvalitu života** Návrh nerespektuje požadavky nového stavebního zákona na kvalitu prostředí a pohodu bydlení. Dlouhodobé vystaveni hluku (včetně infrazvuku) představuje riziko pro zdraví obyvatel. Opatření obecné povahy odsouvá řešení hluku až do ,,navazujících řízeni". požaduji posouzeni kumulativního hluku již ve fázi vymezeni akcelerační oblasti, neboť po schváleni ÚRP bude obrana nás obyvatel značně ztížena, ne-li zcela nemožná. Hranice AOV103 je od nejbližšího obydlí vzdálena pouhých 400 metrů. Návrh AOV103 při svém zpracováni prokazatelně nepřihlédl k aktuální nové zástavbě, čímž bude docházet k přímému ohrožení zdraví občanů nadlimitním hlukem. Při kumulaci až 8 větrných elektráren o výšce 250 m je odstup 400-500 m od obydli zcela nedostatečný pro dodrženi hygienických limitů hluku v nočních hodinách. Návrh je v rozporu s cílem územního plánováni chránit pohodu bydlení. V Opatřeni obecné povahy pro AOV103 se v bodě 3.1 I) uvádí, že podmínkou pro povoleni záměrů OZE je zpracováni studie působeni stroboskopického efektu na obytnou zástavbu s vymezením VTE, u nichž je nutné dobu provozu omezit tak, aby shadow flicker efekt nepřekročil dobu trvání 30 hodin/rok. Vzhledem k umístěni navržené AOV bude v celém roce, kromě letních měsíců, působit tento efekt na obytnou zástavbu obce Jestřebí, což zásadně sníží kvalitu života v obytných zónách Jestřebí.	

Poř. č.	Připomínkové místo	Číslo jednací	Článek	AO	Připomínka	Vyhodnocení
					Návrh dále zcela ignoruje zásah do vlastnických práv obyvatel, kdy dojde k prokazatelnému znehodnocení nemovitosti. **6. Technická a bezpečnostní rizika** V Opatřeni obecné povahy zcela chybí stanoveni pevných odstupových vzdálenosti od obytné zástavby v poměru k uvažované výšce 250 m a nijak neřeší specifika zásahu u staveb vysokých 250 m v lesnatém terénu. Chybí analýza rizik šířeni požáru z gondoly VTE do okolní krajiny. Není stanovena bezpečná vzdálenost od turistických tras a komunikaci pro případ námrazy, což ohrožuje bezpečnost osob v oblasti. Provoz 8 věží VTE a rozsáhlého úložiště elektřiny s sebou nese riziko úniku provozních kapalin (tisíce litrů olejů a chladicích směsi). V případě požáru úložiště nebo havárie VTE hrozí v daném sklonitém terénu okamžitá kontaminace spodních vod, na kterých je obec Jestřebí a Pobuči životně závislá. Absenci analýzy rizik úniku kapalin do specifických hydrogeologických struktur v lokalitě považuji za zásadní vadu návrhu. Nevymezeni bezpečných zón v Opatřeních obecné povahy AOV103 porušuje povinnost chránit život a zdraví osob. **7. Kumulace vlivů** Opatřeni obecné povahy pro AOV103 v bodě 3.1 písm. k) zmiňuje kumulativní působeni pouze u hluku. Návrh však zcela postrádá komplexní vyhodnoceni kumulativních a synergických vlivů na krajinný ráz a ekosystémy, což je v rozporu s EIA a evropskou směrnici o posuzováni vlivů na životní prostředí. Požaduji doložení akustické studie, která zohlední kumulativní vliv (VTE + bateriová úložiště + stávající zdroje hluku). Opatřeni obecné povahy v bodě 3.1 k) sice kumulaci zmiňuje, ale bez vymezení limitů pro celou oblast je toto ustanoveni nevymahatelné. Bez stanoveni maximálního hlukového stropu pro celou aov (tzv. hlukový management území) nelze garantovat ochranu zdraví obyvatel Jestřebí a Pobuči. Absence kumulativního vlivu v Opatřeni obecné povahy je vadou řízeni, která má za následek nezákonnost celého aktu. Sčítáni akustického tlaku a vizuální zátěže u obce jestřebí a Pobuči nebylo v návrhu nijak kvantifikováno. **8. Infrastruktura pro skladováni elektřiny** Návrh Opatření obecné povahy v bodě 3.1 b) předpokládá výstavbu areálů určených pro skladování elektřiny. Pro provoz 8 VTE o výšce 250 m je plánovaná výstavba rozsáhlých bateriových úložišť, která představuji další plošný zábor kvalitní půdy o rozloze až 7 000 m' pro celou AOV103, zvýšeni hlukové zátěže (neustálý hluk chlazeni) a představuje neúměrné riziko pro silně zranitelné podzemní vody v případě havárie či požáru. Tato infrastruktura dále prohlubuje nepřípustnou industrializaci krajinného rázu Na rozdíl od nárazového svistu lopatek VTE, úložiště produkuje monotónní, neustálý hučivý zvuk. V tichém venkovském prostředí se tento zvuk šiří na velké vzdálenosti a zvyšuje celkovou hlukovou hladinu lokality. **9. Rozpor s právem EU a Listinou základních práv a svobod** Akcelerační oblasti mají být dle směrnice RED III vymezovány v územích ,,s nízkým environmentálním rizikem". Vzhledem k výskytu chráněných druhů a biokoridorů (přiznaných v Opatřeni obecné povahy AOV103 v bodě 3.1 písm. g) lokalita AOV103 tuto podmínku nesplňuje. V návrhu AOV103 Jestřebí není prokázáno, že veřejného zájmu na dosažení cilů RED III nelze dosáhnout v jiných lokalitách (např. v průmyslových zónách nebo lokalitách s nižším environmentálním rizikem), které by nevyžadovaly tak drastický zásah do jiných veřejných zájmů (biodiverzita, ochrana půdy). Pokud existuji alternativy, je nucené prosazováni' AOV103 zneužitím institutu veřejného zájmu. Je ve veřejném zájmu, aby prostředky a úsilí byly vynakládány účelně. Prosazováni AOV v lokalitě s prokazatelně vysokým hydrogeologickým rizikem a silným odporem místní samosprávy povede k dlouholetým soudním sporům a zablokováni výstavby. Takový postup je v rozporu s veřejným zájmem na rychlou transformaci energetiky. neboť efektivnější je využit lokality s vyšší mírou společenské a odborné akceptace. **III. Závěr** Vzhledem k výše uvedeným skutečnostem je návrh vymezeni akcelerační oblasti AOV103 Jestřebí věcně nesprávný, nezákonný a společensky nepřijatelný. **Požaduji jeho úplné vypuštění z návrhu Změny č. 2 ÚRP.**	

Poř. č.	Připomínkové místo	Číslo jednací	Článek	AO	Připomínka	Vyhodnocení
					Jako občan a člen místní komunity jsem již svůj nesouhlas s výstavbou větrných elektráren (VTE) vyjádřil v rámci petice v roce 2024.. Na základě této petice přijalo Zastupitelstvo obce Jestřebí dne 10.9.2024 usneseni Č.08/13/2024, ve kterém se jasně vyslovuje proti výstavbě vte na katastrech Jestřebí, Jestřebíčko a Pobuči. Navržené vymezeni akcelerační oblasti je v přímém rozporu s principem samosprávy. Autor návrhu nerespektuje deklarovaný postoj obce a jejich obyvatel, čímž dochází k narušeni důvěry v proces územního plánováni a k nucenému prosazováni záměru, který nemá místní akceptaci. Nucené vymezeni AOV proti výslovnému a odůvodněnému nesouhlasu obce (vyjádřenému usnesením zastupitelstva a petici) bez dostatečného prokázáni, že neexistuji jiné (vhodnější) lokality v rámci ČR, je nepřiměřeným zásahem do práva na samosprávu dle Ústavy ČR. požaduji doloženi variantního posouzeni, které prokáže, že cíle RED lll nelze dosáhnout v lokalitách s nižším odporem místních komunit a nižšími environmentálními dopady." Vzhledem k výše uvedeným věcným a procesním vadám (zejména nepřezkoumatelnost, rozpor se směrnici RED lll a chybné technické parametry v SEA) je návrh v rozporu s § 174 odst. 1 správního řádu. Trvám na tom, aby se správní orgán s každým bodem vypořádal jednotlivě a odůvodnil, proč upřednostňuje energetický záměr nad prokazatelnými hydrogeologickými a environmentálními riziky.	
2660.	Jaroslav Krátký	MMR-38168-2026-81	99czzx	AOV103	**VĚC: Připomínky k návrhu Změny č. 2 Územního rozvojového plánu ČR - vymezení akcelerační oblasti AOV103 Jestřebí, Olomoucký kraj** Na základě zveřejněné veřejné vyhlášky č.j. MMR-25750/2026-81 ze dne 14.4.2026 tímto uplatňuji podle § 97 odst.1 zákona Č.283/2021 Sb., stavební zákon, v platném znění, připomínky k návrhu Změny Č.2 Územního rozvojového plánu ČR, týkající se vymezeni akcelerační oblasti AOV103 Jestřebí. **I. Žádost o vyloučeni oblasti** Na základě níže uvedených důvodů **nesouhlasím** s tímto návrhem Změny Č.2 Územního rozvojového plánu ČR a p**ožaduji vyloučeni akcelerační oblasti AOV103 Jestřebí z návrhu Změny č. 2 Územního rozvojového plánu ČR**. Mám za to, že vymezeni této oblasti je v přímém rozporu se zájmy ochrany přírody, krajiny, zemědělského půdního fondu a ochrany zdraví a práv obyvatel dotčených obcí Jestřebí a Pobuči. **II. Odůvodnění připomínek** **1. Nedostatky návrhu a procesní pochybení** Návrh vykazuje zásadní procesní a věcné vady, postrádá konkrétní podklady a podrobnou analýzu lokality. Vychází pouze z expertních odhadů (počet věží, instalovaný výkon), nikoliv z podrobné analýzy území. Nebyly posouzeny jiné možnosti umístěni akceleračních oblasti, zejména využiti brownfieldů či jiné znehodnocené půdy, což je v rozporu se zásadami udržitelného rozvoje území. Návrh rezignuje na předběžnou opatrnost a odsouvá řešeni zásadních střetů v území až do fáze povolováni jednotlivých záměrů, čímž popírá smysl strategického plánováni. **2. Ochrana přírody a krajiny** Analýza nárůstu viditelnosti v dokumentu SEA (Strategie Environmental Assessment) u oblasti AOV103 uvažuje s výškou stožárů 120, 170 m a 200 m. Mapa prokazuje drastický nárůst viditelnosti technických staveb v bezprostřední blízkosti sídel. Analýza potvrzuje, že stožáry o výšce 200 m (celková výška s listy cca 250 m) budou dominantou viditelnou z celého území dotčených obci. V Opatřeni obecné povahy se návrh nevypořádal s tím, jak bude chráněn krajinný ráz a pohoda bydlení. Navržená oblast nerespektuje vizuální integritu sídel a fakticky mění charakter venkovského osídleni na průmyslovou zónu bez adekvátní kompenzace či ochranných opatřeni. Lokalita AOV103 představuje cenný krajinný celek, jehož industrializace je nepřípustná. Opatřeni obecné povahy pro AOV103 připouští výjimky pro ,,nezbytná křížení" dopravní a technické infrastruktury s biokoridory, což při rozsahu infrastruktury VTE povede k faktické fragmentaci regionálních a lokálních biokoridorů. Stanovená minimální šířka koridoru 500 m pro velké savce je pro druhy jako například vlk v členitém terénu Jestřebí a Pobučí zcela nedostatečná a nezajišt'uje funkčnost migrační trasy.	**Akceptováno.** Akcelerační oblast AOV103 – Jestřebí byla vypuštěna.

Poř. č.	Připomínkové místo	Číslo jednací	Článek	AO	Připomínka	Vyhodnocení
					V Opatřeni obecné povahy pro AOV103 je uvedeno, že ochrana netopýrů bude řešena zajištěním akustického monitoringu netopýrů provozovatelem větrné elektrárny podle metodického doporučeni společnosti ČESON, která je v textu označena jako ,,v přípravě". Stanoveni podmínek ochrany netopýrů odkazem na neexistujici/rozpracovaný dokument činí Opatřeni obecné povahy v této části nepřezkoumatelným. Správní akt nemůže ukládat povinnosti na základě dokumentu, který není součásti a jehož obsah je v době schvalováni ÚRP neznámý. To zakládá nezákonnost celého vymezeni AOV103 pro porušeni principu právní jistoty. Jelikož Opatřeni obecné povahy přiznává nutnost následného monitoringu mortality ptáků (bod 3.2 c, d), potvrzuje tím existenci rizika, kterému by mělo být předcházeno nevymezením oblasti v takto cenném území. Vymezeni AOV103 je v přímém rozporu s požadavkem čl.15c směrnice RED lll, nebot" oblast zahrnuje migrační koridory velkých savců, což automaticky vylučuje klasifikaci území jako 'nizkorizikového'. Návrh AOV103 se nevypořádal s tím, jak může být oblast s přiznanou fragmentaci biokoridorů považována za environmentálně vhodnou. **3. Voda a klimatické funkce krajiny** Podkladová analýza SEA trpí zásadní věcnou vadou, když uvažuje hloubku založeni 2-4 m. Statické požadavky na VTE o výšce 250 m v daných geologických podmínkách vyžaduji hlubinné pilotáže. Tím, že SEA pracovala s chybným technickým zadáním, zcela opominula vyhodnoceni vlivu na hlubší horizonty podzemních vod, které jsou v lokalitě dle VÚMOP silně zranitelné. Požaduji revizi SEA na základě reálných technických parametrů staveb. Rozsáhlé betonové základy a obslužné komunikace naruší vsakováni vody, změní odtokové poměry a zhorši schopnost krajiny zadržovat vodu, což je v době klimatické změny nepřípustné. Opatření obecné povahy pro AOV103 stanovuje odstup od vodních toků pouze 8 metrů, což považuji za hrubě nedostatečné pro eliminaci rizika kontaminace. Tato vzdálenost je v podhorském terénu naprosto nedostatečná pro ochranu pramenišť" a koryt před kontaminaci a změnou odtokových poměrů při masivních zemních pracích (základy pro VTE, zařízeni pro skladováni elektřiny, komunikace), proto je nezbytné zvýšit tento ochranný odstup od vodních toků na minimálně 100 m, aby byla zajištěna elementární ochrana vodních zdrojů. Pouhé konstatováni, že nesmí být narušena funkce, je v rozporu s realitou výstavby, kdy dochází k plošnému zhutněni půdy a přerušeni drenážních systémů, což Opatřeni obecné povahy nijak technicky neřeší. V lokalitě AOV103 se nachází řada individuálních zdrojů pitné vody (studny v obci Jestřebí a Pobučí), které čerpají vodu z mělkých i středně hlubokých horizontů. Hlubinné pilotáže a masivní betonáž (cca 400 m' nepropustné plochy na jednu VTE) prokazatelně protnou hydrogeologické vrstvy a mohou způsobit nevratnou kontaminaci nebo ztrátu vody v těchto studnách. SEA tento scénář vůbec neposuzovala, čímž je dokumentace neúplná. Obnovitelné zdroje energie jsou ve veřejném zájmu, ale nemohou být nadřazeny veřejnému zájmu na zachováni zdrojů pitné vody pro obyvatelstvo. V lokalitě AOV103 dochází k přímému střetu těchto zájmů. Zatímco energetický cil lze naplnit v jiných lokalitách ČR s vhodnějším podložím, zdroje pitné vody v Jestřebí a Pobučí jsou vázány na konkrétní území a jsou nenahraditelné. Ohroženi základních životních potřeb obyvatel je v rozporu se zásadou proporcionality. Požaduji vyloučeni ploch, které jsou v hydrogeologickém dosahu místních studni a pramenišť". Návrh dále zcela opomíjí vliv rotace listu a změny proudění vzduchu na lokální mikroklima a vysušováni okolních pozemků. **4. Ochrana zemědělského půdního fondu (ZPF)** Mapa oblasti potvrzuje, že AOV103 je vymezena na plochách intenzivně využívané zemědělské půdy. Lokalita zasahuje i do půd l. a ||. třídy ochrany. OOP v bodě 3.1 písm. f) řeší pouze ,,přistup k pozemkům", nikoliv prioritní ochranu půdy jako neobnovitelného zdroje. Navržená ochrana protierozních opatření je deklarativní a nezohledňuje zvýšený odtok z manipulačních ploch a komunikaci VTE. Dojde k nevratnému zhutnění půdy těžkou technikou, zvýšeni erozního rizika a fragmentaci zemědělských pozemků, což znemožní efektivní hospodařeni. **5. Dopady na obyvatele a kvalitu života**	

Poř. č.	Připomínkové místo	Číslo jednací	Článek	AO	Připomínka	Vyhodnocení
					Návrh nerespektuje požadavky nového stavebního zákona na kvalitu prostředí a pohodu bydlení. Dlouhodobé vystaveni hluku (včetně infrazvuku) představuje riziko pro zdraví obyvatel. Opatření obecné povahy odsouvá řešení hluku až do ,,navazujících řízeni". požaduji posouzeni kumulativního hluku již ve fázi vymezeni akcelerační oblasti, neboť" po schváleni ÚRP bude obrana nás obyvatel značně ztížena, ne-li zcela nemožná. Hranice AOV103 je od nejbližšího obydlí vzdálena pouhých 400 metrů. Návrh AOV103 při svém zpracováni prokazatelně nepřihlédl k aktuální nové zástavbě, čímž bude docházet k přímému ohrožení zdraví občanů nadlimitním hlukem. Při kumulaci až 8 větrných elektráren o výšce 250 m je odstup 400-500 m od obydli zcela nedostatečný pro dodrženi hygienických limitů hluku v nočních hodinách. Návrh je v rozporu s cílem územního plánováni chránit pohodu bydlení. V Opatřeni obecné povahy pro AOV103 se v bodě 3.1 l) uvádí, že podmínkou pro povoleni záměrů OZE je zpracováni studie působeni stroboskopického efektu na obytnou zástavbu s vymezením VTE, u nichž je nutné dobu provozu omezit tak, aby shadow flicker efekt nepřekročil dobu trvání 30 hodin/rok. Vzhledem k umístěni navržené AOV bude v celém roce, kromě letních měsíců, působit tento efekt na obytnou zástavbu obce Jestřebí, což zásadně sníží kvalitu života v obytných zónách Jestřebí. Návrh dále zcela ignoruje zásah do vlastnických práv obyvatel, kdy dojde k prokazatelnému znehodnocení nemovitosti. **6. Technická a bezpečnostní rizika** V Opatřeni obecné povahy zcela chybí stanoveni pevných odstupových vzdálenosti od obytné zástavby v poměru k uvažované výšce 250 m a nijak neřeší specifika zásahu u staveb vysokých 250 m v lesnatém terénu. Chybí analýza rizik šířeni požáru z gondoly VTE do okolní krajiny. Není stanovena bezpečná vzdálenost od turistických tras a komunikaci pro případ námrazy, což ohrožuje bezpečnost osob v oblasti. Provoz 8 věží VTE a rozsáhlého úložiště elektřiny s sebou nese riziko úniku provozních kapalin (tisíce litrů olejů a chladicích směsi). V případě požáru úložiště nebo havárie VTE hrozí v daném sklonitém terénu okamžitá kontaminace spodních vod, na kterých je obec Jestřebí a Pobuči životně závislá. Absenci analýzy rizik úniku kapalin do specifických hydrogeologických struktur v lokalitě považuji za zásadní vadu návrhu. Nevymezeni bezpečných zón v Opatřeních obecné povahy AOV103 porušuje povinnost chránit život a zdraví osob. **7. Kumulace vlivů** Opatřeni obecné povahy pro AOV103 v bodě 3.1 písm. k) zmiňuje kumulativní působeni pouze u hluku. Návrh však zcela postrádá komplexní vyhodnoceni kumulativních a synergických vlivů na krajinný ráz a ekosystémy, což je v rozporu s EIA a evropskou směrnici o posuzováni vlivů na životní prostředí. Požaduji doložení akustické studie, která zohlední kumulativní vliv (VTE + bateriová úložiště + stávající zdroje hluku). Opatřeni obecné povahy v bodě 3.1 k) sice kumulaci zmiňuje, ale bez vymezení limitů pro celou oblast je toto ustanoveni nevymahatelné. Bez stanoveni maximálního hlukového stropu pro celou AOV (tzv. hlukový management území) nelze garantovat ochranu zdraví obyvatel Jestřebí a Pobuči. Absence kumulativního vlivu v Opatřeni obecné povahy je vadou řízeni, která má za následek nezákonnost celého aktu. Sčítáni akustického tlaku a vizuální zátěže u obce jestřebí a Pobuči nebylo v návrhu nijak kvantifikováno. **8. Infrastruktura pro skladováni elektřiny** Návrh Opatření obecné povahy v bodě 3.1 b) předpokládá výstavbu areálů určených pro skladování elektřiny. Pro provoz 8 VTE o výšce 250 m je plánovaná výstavba rozsáhlých bateriových úložišť, která představuji další plošný zábor kvalitní půdy o rozloze až 7 000 m' pro celou AOV103, zvýšeni hlukové zátěže (neustálý hluk chlazeni) a představuje neúměrné riziko pro silně zranitelné podzemní vody v případě havárie či požáru. Tato infrastruktura dále prohlubuje nepřípustnou industrializaci krajinného rázu Na rozdíl od nárazového svistu lopatek VTE, úložiště produkuje monotónní, neustálý hučivý zvuk. V tichém venkovském prostředí se tento zvuk šiří na velké vzdálenosti a zvyšuje celkovou hlukovou hladinu lokality. **9. Rozpor s právem EU a Listinou základních práv a svobod**	

Poř. č.	Připomínkové místo	Číslo jednací	Článek	AO	Připomínka	Vyhodnocení
					Akcelerační oblasti mají být dle směrnice RED III vymezovány v územích ,,s nízkým environmentálním rizikem". Vzhledem k výskytu chráněných druhů a biokoridorů (přiznaných v Opatřeni obecné povahy AOV103 v bodě 3.1 písm. g) lokalita AOV103 tuto podmínku nesplňuje. V návrhu AOV103 Jestřebí není prokázáno, že veřejného zájmu na dosažení cilů RED III nelze dosáhnout v jiných lokalitách (např. v průmyslových zónách nebo lokalitách s nižším environmentálním rizikem), které by nevyžadovaly tak drastický zásah do jiných veřejných zájmů (biodiverzita, ochrana půdy). Pokud existuji alternativy, je nucené prosazováni' AOV103 zneužitím institutu veřejného zájmu. Je ve veřejném zájmu, aby prostředky a úsilí byly vynakládány účelně. Prosazováni AOV v lokalitě s prokazatelně vysokým hydrogeologickým rizikem a silným odporem místní samosprávy povede k dlouholetým soudním sporům a zablokováni výstavby. Takový postup je v rozporu s veřejným zájmem na rychlou transformaci energetiky. neboť efektivnější je využit lokality s vyšší mírou společenské a odborné akceptace. **III. Závěr** Vzhledem k výše uvedeným skutečnostem je návrh vymezeni akcelerační oblasti AOV103 Jestřebí věcně nesprávný, nezákonný a společensky nepřijatelný. **Požaduji jeho úplné vypuštění z návrhu Změny č. 2 ÚRP.** Občané Jestřebí a Pobučí již svůj nesouhlas s výstavbou větrných elektráren (VTE) vyjádřili v rámci petice v roce 2024.. Na základě této petice přijalo Zastupitelstvo obce Jestřebí dne 10.9.2024 usneseni Č.08/13/2024, ve kterém se jasně vyslovuje proti výstavbě vte na katastrech Jestřebí, Jestřebíčko a Pobučí. Navržené vymezení akcelerační oblasti je v přímém rozporu s principem samosprávy. Autor návrhu nerespektuje deklarovaný postoj obce a jejich obyvatel, čímž dochází k narušeni důvěry v proces územního plánováni a k nucenému prosazováni záměru, který nemá místní akceptaci. Nucené vymezeni AOV proti výslovnému a odůvodněnému nesouhlasu obce (vyjádřenému usnesením zastupitelstva a petici) bez dostatečného prokázáni, že neexistuji jiné (vhodnější) lokality v rámci ČR, je nepřiměřeným zásahem do práva na samosprávu dle Ústavy ČR. požaduji doloženi variantního posouzeni, které prokáže, že cíle RED III nelze dosáhnout v lokalitách s nižším odporem místních komunit a nižšími environmentálními dopady." Vzhledem k výše uvedeným věcným a procesním vadám (zejména nepřezkoumatelnost, rozpor se směrnici RED III a chybné technické parametry v SEA) je návrh v rozporu s § 174 odst. 1 správního řádu. Trvám na tom, aby se správní orgán s každým bodem vypořádal jednotlivě a odůvodnil, proč upřednostňuje energetický záměr nad prokazatelnými hydrogeologickými a environmentálními riziky.	
2661.	Kamila Venglařová	MMR-38170-2026-81	99czzx	AOV103	**VĚC: Připomínky k návrhu Změny č. 2 Územního rozvojového plánu ČR - vymezení akcelerační oblasti AOV103 Jestřebí, Olomoucký kraj** Na základě zveřejněné veřejné vyhlášky č.j. MMR-25750/2026-81 ze dne 14.4.2026 tímto uplatňuji podle § 97 odst.1 zákona Č.283/2021 Sb., stavební zákon, v platném znění, připomínky k návrhu Změny Č.2 Územního rozvojového plánu ČR, týkající se vymezeni akcelerační oblasti AOV103 Jestřebí. **I. Žádost o vyloučeni oblasti** Na základě níže uvedených důvodů **nesouhlasím** s tímto návrhem Změny Č.2 Územního rozvojového plánu ČR a p**ožaduji vyloučeni akcelerační oblasti AOV103 Jestřebí z návrhu Změny č. 2 Územního rozvojového plánu ČR**. Mám za to, že vymezeni této oblasti je v přímém rozporu se zájmy ochrany přírody, krajiny, zemědělského půdního fondu a ochrany zdraví a práv obyvatel dotčených obcí Jestřebí a Pobuči. **II. Odůvodnění připomínek** **1. Nedostatky návrhu a procesní pochybení** Návrh vykazuje zásadní procesní a věcné vady, postrádá konkrétní podklady a podrobnou analýzu lokality. Vychází pouze z expertních odhadů (počet věží, instalovaný výkon), nikoliv z podrobné analýzy území. Nebyly posouzeny jiné možnosti umístěni akceleračních oblasti, zejména využiti brownfieldů či jiné znehodnocené půdy, což je v rozporu se zásadami udržitelného rozvoje území.	**Akceptováno.** Akcelerační oblast AOV103 – Jestřebí byla vypuštěna.

Poř. č.	Připomínkové místo	Číslo jednací	Článek	AO	Připomínka	Vyhodnocení
					Návrh rezignuje na předběžnou opatrnost a odsouvá řešeni zásadních střetů v území až do fáze povolováni jednotlivých záměrů, čímž popírá smysl strategického plánováni. **2. Ochrana přírody a krajiny** Analýza nárůstu viditelnosti v dokumentu SEA (Strategie Environmental Assessment) u oblasti AOV103 uvažuje s výškou stožárů 120, 170 m a 200 m. Mapa prokazuje drastický nárůst viditelnosti technických staveb v bezprostřední blízkosti sídel. Analýza potvrzuje, že stožáry o výšce 200 m (celková výška s listy cca 250 m) budou dominantou viditelnou z celého území dotčených obci. V Opatřeni obecné povahy se návrh nevypořádal s tím, jak bude chráněn krajinný ráz a pohoda bydlení. Navržená oblast nerespektuje vizuální integritu sídel a fakticky mění charakter venkovského osídleni na průmyslovou zónu bez adekvátní kompenzace či ochranných opatřeni. Lokalita AOV103 představuje cenný krajinný celek, jehož industrializace je nepřípustná. Opatřeni obecné povahy pro AOV103 připouští výjimky pro ,,nezbytná křížení" dopravní a technické infrastruktury s biokoridory, což při rozsahu infrastruktury VTE povede k faktické fragmentaci regionálních a lokálních biokoridorů. Stanovená minimální šířka koridoru 500 m pro velké savce je pro druhy jako například vlk v členitém terénu Jestřebí a Pobučí zcela nedostatečná a nezajišťuje funkčnost migrační trasy. V Opatřeni obecné povahy pro AOV103 je uvedeno, že ochrana netopýrů bude řešena zajištěním akustického monitoringu netopýrů provozovatelem větrné elektrárny podle metodického doporučeni společnosti ČESON, která je v textu označena jako ,,v připravě". Stanoveni podmínek ochrany netopýrů odkazem na neexistujici/rozpracovaný dokument činí Opatřeni obecné povahy v této části nepřezkoumatelným. Správní akt nemůže ukládat povinnosti na základě dokumentu, který není součásti a jehož obsah je v době schvalováni ÚRP neznámý. To zakládá nezákonnost celého vymezeni AOV103 pro porušeni principu právní jistoty. Jelikož Opatřeni obecné povahy přiznává nutnost následného monitoringu mortality ptáků (bod 3.2 c, d), potvrzuje tím existenci rizika, kterému by mělo být předcházeno nevymezením oblasti v takto cenném území. Vymezeni AOV103 je v přímém rozporu s požadavkem čl.15c směrnice RED III, neboť" oblast zahrnuje migrační koridory velkých savců, což automaticky vylučuje klasifikaci území jako 'nizkorizikového'. Návrh AOV103 se nevypořádal s tím, jak může být oblast s přiznanou fragmentaci biokoridorů považována za environmentálně vhodnou. **3. Voda a klimatické funkce krajiny** Podkladová analýza SEA trpí zásadní věcnou vadou, když uvažuje hloubku založeni 2-4 m. Statické požadavky na VTE o výšce 250 m v daných geologických podmínkách vyžaduji hlubinné pilotáže. Tím, že SEA pracovala s chybným technickým zadáním, zcela opominula vyhodnoceni vlivu na hlubší horizonty podzemních vod, které jsou v lokalitě dle VÚMOP silně zranitelné. Požaduji revizi SEA na základě reálných technických parametrů staveb. Rozsáhlé betonové základy a obslužné komunikace naruší vsakováni vody, změní odtokové poměry a zhorši schopnost krajiny zadržovat vodu, což je v době klimatické změny nepřípustné. Opatření obecné povahy pro AOV103 stanovuje odstup od vodních toků pouze 8 metrů, což považuji za hrubě nedostatečné pro eliminaci rizika kontaminace. Tato vzdálenost je v podhorském terénu naprosto nedostatečná pro ochranu pramenišť" a koryt před kontaminaci a změnou odtokových poměrů při masivních zemních pracích (základy pro VTE, zařízeni pro skladováni elektřiny, komunikace), proto je nezbytné zvýšit tento ochranný odstup od vodních toků na minimálně 100 m, aby byla zajištěna elementární ochrana vodních zdrojů. Pouhé konstatováni, že nesmí být narušena funkce, je v rozporu s realitou výstavby, kdy dochází k plošnému zhutněni půdy a přerušeni drenážních systémů, což Opatřeni obecné povahy nijak technicky neřeší. V lokalitě AOV103 se nachází řada individuálních zdrojů pitné vody (studny v obci Jestřebí a Pobuči), které čerpají vodu z mělkých i středně hlubokých horizontů. Hlubinné pilotáže a masivní betonáž (cca 400 m' nepropustné plochy na jednu VTE) prokazatelně protnou hydrogeologické vrstvy a mohou způsobit nevratnou kontaminaci nebo ztrátu vody v těchto studnách. SEA tento scénář vůbec neposuzovala, čímž je dokumentace neúplná.	

Poř. č.	Připomínkové místo	Číslo jednací	Článek	AO	Připomínka	Vyhodnocení
					Obnovitelné zdroje energie jsou ve veřejném zájmu, ale nemohou být nadřazeny veřejnému zájmu na zachováni zdrojů pitné vody pro obyvatelstvo. V lokalitě AOV103 dochází k přímému střetu těchto zájmů. Zatímco energetický cil lze naplnit v jiných lokalitách ČR s vhodnějším podložím, zdroje pitné vody v Jestřebí a Pobuči jsou vázány na konkrétní území a jsou nenahraditelné. Ohroženi základních životních potřeb obyvatel je v rozporu se zásadou proporcionality. Požaduji vyloučeni ploch, které jsou v hydrogeologickém dosahu místních studni a pramenišť. Návrh dále zcela opomíjí vliv rotace listu a změny proudění vzduchu na lokální mikroklima a vysušováni okolních pozemků. **4. Ochrana zemědělského půdního fondu (ZPF)** Mapa oblasti potvrzuje, že AOV103 je vymezena na plochách intenzivně využívané zemědělské půdy. Lokalita zasahuje i do půd I. a II. třídy ochrany. OOP v bodě 3.1 písm. f) řeší pouze ,,přistup k pozemkům", nikoliv prioritní ochranu půdy jako neobnovitelného zdroje. Navržená ochrana protierozních opatření je deklarativní a nezohledňuje zvýšený odtok z manipulačních ploch a komunikaci VTE. Dojde k nevratnému zhutnění půdy těžkou technikou, zvýšeni erozního rizika a fragmentaci zemědělských pozemků, což znemožní efektivní hospodařeni. **5. Dopady na obyvatele a kvalitu života** Návrh nerespektuje požadavky nového stavebního zákona na kvalitu prostředí a pohodu bydlení. Dlouhodobé vystaveni hluku (včetně infrazvuku) představuje riziko pro zdraví obyvatel. Opatření obecné povahy odsouvá řešení hluku až do ,,navazujících řízeni". požaduji posouzeni kumulativního hluku již ve fázi vymezeni akcelerační oblasti, neboť po schváleni ÚRP bude obrana nás obyvatel značně ztížena, ne-li zcela nemožná. Hranice AOV103 je od nejbližšího obydlí vzdálena pouhých 400 metrů. Návrh AOV103 při svém zpracováni prokazatelně nepřihlédl k aktuální nové zástavbě, čímž bude docházet k přímému ohrožení zdraví občanů nadlimitním hlukem. Při kumulaci až 8 větrných elektráren o výšce 250 m je odstup 400-500 m od obydli zcela nedostatečný pro dodrženi hygienických limitů hluku v nočních hodinách. Návrh je v rozporu s cílem územního plánováni chránit pohodu bydlení. V Opatřeni obecné povahy pro AOV103 se v bodě 3.1 l) uvádí, že podmínkou pro povoleni záměrů OZE je zpracováni studie působeni stroboskopického efektu na obytnou zástavbu s vymezením VTE, u nichž je nutné dobu provozu omezit tak, aby shadow flicker efekt nepřekročil dobu trvání 30 hodin/rok. Vzhledem k umístěni navržené AOV bude v celém roce, kromě letních měsíců, působit tento efekt na obytnou zástavbu obce Jestřebí, což zásadně sníží kvalitu života v obytných zónách Jestřebí. Návrh dále zcela ignoruje zásah do vlastnických práv obyvatel, kdy dojde k prokazatelnému znehodnocení nemovitosti. **6. Technická a bezpečnostní rizika** V Opatřeni obecné povahy zcela chybí stanoveni pevných odstupových vzdálenosti od obytné zástavby v poměru k uvažované výšce 250 m a nijak neřeší specifika zásahu u staveb vysokých 250 m v lesnatém terénu. Chybí analýza rizik šířeni požáru z gondoly VTE do okolní krajiny. Není stanovena bezpečná vzdálenost od turistických tras a komunikaci pro případ námrazy, což ohrožuje bezpečnost osob v oblasti. Provoz 8 věží VTE a rozsáhlého úložiště elektřiny s sebou nese riziko úniku provozních kapalin (tisíce litrů olejů a chladicích směsi). V případě požáru úložiště nebo havárie VTE hrozí v daném sklonitém terénu okamžitá kontaminace spodních vod, na kterých je obec Jestřebí a Pobuči životně závislá. Absenci analýzy rizik úniku kapalin do specifických hydrogeologických struktur v lokalitě považuji za zásadní vadu návrhu. Nevymezeni bezpečných zón v Opatřeních obecné povahy AOV103 porušuje povinnost chránit život a zdraví osob. **7. Kumulace vlivů** Opatřeni obecné povahy pro AOV103 v bodě 3.1 písm. k) zmiňuje kumulativní působeni pouze u hluku. Návrh však zcela postrádá komplexní vyhodnoceni kumulativních a synergických vlivů na krajinný ráz a ekosystémy, což je v rozporu s EIA a evropskou směrnici o posuzováni vlivů na životní prostředí.	

Poř. č.	Připomínkové místo	Číslo jednací	Článek	AO	Připomínka	Vyhodnocení
					Požaduji doložení akustické studie, která zohlední kumulativní vliv (VTE + bateriová úložiště + stávající zdroje hluku). Opatřeni obecné povahy v bodě 3.1 k) sice kumulaci zmiňuje, ale bez vymezení limitů pro celou oblast je toto ustanoveni nevymahatelné. Bez stanoveni maximálního hlukového stropu pro celou aov (tzv. hlukový management území) nelze garantovat ochranu zdraví obyvatel Jestřebí a Pobuči. Absence kumulativního vlivu v Opatřeni obecné povahy je vadou řízeni, která má za následek nezákonnost celého aktu. Sčítáni akustického tlaku a vizuální zátěže u obce jestřebí a Pobuči nebylo v návrhu nijak kvantifikováno. **8. Infrastruktura pro skladováni elektřiny** Návrh Opatření obecné povahy v bodě 3.1 b) předpokládá výstavbu areálů určených pro skladování elektřiny. Pro provoz 8 VTE o výšce 250 m je plánovaná výstavba rozsáhlých bateriových úložišť, která představuji další plošný zábor kvalitní půdy o rozloze až 7 000 m' pro celou AOV103, zvýšeni hlukové zátěže (neustálý hluk chlazeni) a představuje neúměrné riziko pro silně zranitelné podzemní vody v případě havárie či požáru. Tato infrastruktura dále prohlubuje nepřípustnou industrializaci krajinného rázu Na rozdíl od nárazového svistu lopatek VTE, úložiště produkuje monotónní, neustálý hučivý zvuk. V tichém venkovském prostředí se tento zvuk šiří na velké vzdálenosti a zvyšuje celkovou hlukovou hladinu lokality. **9. Rozpor s právem EU a Listinou základních práv a svobod** Akcelerační oblasti mají být dle směrnice RED lll vymezovány v územích ,,s nízkým environmentálním rizikem". Vzhledem k výskytu chráněných druhů a biokoridorů (přiznaných v Opatřeni obecné povahy AOV103 v bodě 3.1 písm. g) lokalita AOV103 tuto podmínku nesplňuje. V návrhu AOV103 Jestřebí není prokázáno, že veřejného zájmu na dosažení cilů RED lll nelze dosáhnout v jiných lokalitách (např. v průmyslových zónách nebo lokalitách s nižším environmentálním rizikem), které by nevyžadovaly tak drastický zásah do jiných veřejných zájmů (biodiverzita, ochrana půdy). Pokud existuji alternativy, je nucené prosazováni' AOV103 zneužitím institutu veřejného zájmu. Je ve veřejném zájmu, aby prostředky a úsilí byly vynakládány účelně. Prosazováni AOV v lokalitě s prokazatelně vysokým hydrogeologickým rizikem a silným odporem místní samosprávy povede k dlouholetým soudním sporům a zablokováni výstavby. Takový postup je v rozporu s veřejným zájmem na rychlou transformaci energetiky. neboť efektivnější je využit lokality s vyšší mírou společenské a odborné akceptace. **III. Závěr** Vzhledem k výše uvedeným skutečnostem je návrh vymezeni akcelerační oblasti AOV103 Jestřebí věcně nesprávný, nezákonný a společensky nepřijatelný. **Požaduji jeho úplné vypuštění z návrhu Změny č. 2 ÚRP.** Občané Jestřebí a Pobučí již svůj nesouhlas s výstavbou větrných elektráren (VTE) vyjádřili v rámci **petice v roce 2024**. Na základě této petice přijalo Zastupitelstvo obce Jestřebí dne 10.9.2024 usneseni Č.08/13/2024, ve kterém se jasně vyslovuje proti výstavbě vte na katastrech Jestřebí, Jestřebíčko a Pobuči. Navržené vymezeni akcelerační oblasti je v přímém rozporu s principem samosprávy. Autor návrhu nerespektuje deklarovaný postoj obce a jejich obyvatel, čímž dochází k narušeni důvěry v proces územního plánováni a k nucenému prosazováni záměru, který nemá místní akceptaci. Nucené vymezeni AOV proti výslovnému a odůvodněnému nesouhlasu obce (vyjádřenému usnesením zastupitelstva a petici) bez dostatečného prokázáni, že neexistuji jiné (vhodnější) lokality v rámci ČR, je nepřiměřeným zásahem do práva na samosprávu dle Ústavy ČR. požaduji doloženi variantního posouzeni, které prokáže, že cíle RED lll nelze dosáhnout v lokalitách s nižším odporem místních komunit a nižšími environmentálními dopady." Vzhledem k výše uvedeným věcným a procesním vadám (zejména nepřezkoumatelnost, rozpor se směrnici RED lll a chybné technické parametry v SEA) je návrh v rozporu s § 174 odst. 1 správního řádu. Trvám na tom, aby se správní orgán s každým bodem vypořádal jednotlivě a odůvodnil, proč upřednostňuje energetický záměr nad prokazatelnými hydrogeologickými a environmentálními riziky.	
2662.	Hana Heverová	MMR-38172-2026-81	99czzx	AOV103	**VĚC: Připomínky k návrhu Změny č. 2 Územního rozvojového plánu ČR - vymezení akcelerační oblasti AOV103 Jestřebí, Olomoucký kraj**	**Akceptováno.**

Poř. č.	Připomínkové místo	Číslo jednací	Článek	AO	Připomínka	Vyhodnocení
					Na základě zveřejněné veřejné vyhlášky č.j. MMR-25750/2026-81 ze dne 14.4.2026 tímto uplatňuji podle § 97 odst.1 zákona Č.283/2021 Sb., stavební zákon, v platném znění, připomínky k návrhu Změny Č.2 Územního rozvojového plánu ČR, týkající se vymezeni akcelerační oblasti AOV103 Jestřebí. **I. Žádost o vyloučeni oblasti** Na základě níže uvedených důvodů **nesouhlasím** s tímto návrhem Změny Č.2 Územního rozvojového plánu ČR a p**ožaduji vyloučeni akcelerační oblasti AOV103 Jestřebí z návrhu Změny č. 2 Územního rozvojového plánu ČR**. Mám za to, že vymezeni této oblasti je v přímém rozporu se zájmy ochrany přírody, krajiny, zemědělského půdního fondu a ochrany zdraví a práv obyvatel dotčených obcí Jestřebí a Pobučí. **II. Odůvodnění připomínek** **1. Nedostatky návrhu a procesní pochybení** Návrh vykazuje zásadní procesní a věcné vady, postrádá konkrétní podklady a podrobnou analýzu lokality. Vychází pouze z expertních odhadů (počet věží, instalovaný výkon), nikoliv z podrobné analýzy území. Nebyly posouzeny jiné možnosti umístěni akceleračních oblasti, zejména využiti brownfieldů či jiné znehodnocené půdy, což je v rozporu se zásadami udržitelného rozvoje území. Návrh rezignuje na předběžnou opatrnost a odsouvá řešeni zásadních střetů v území až do fáze povolováni jednotlivých záměrů, čímž popírá smysl strategického plánováni. **2. Ochrana přírody a krajiny** Analýza nárůstu viditelnosti v dokumentu SEA (Strategie Environmental Assessment) u oblasti AOV103 uvažuje s výškou stožárů 120, 170 m a 200 m. Mapa prokazuje drastický nárůst viditelnosti technických staveb v bezprostřední blízkosti sídel. Analýza potvrzuje, že stožáry o výšce 200 m (celková výška s listy cca 250 m) budou dominantou viditelnou z celého území dotčených obci. V Opatřeni obecné povahy se návrh nevypořádal s tím, jak bude chráněn krajinný ráz a pohoda bydlení. Navržená oblast nerespektuje vizuální integritu sídel a fakticky mění charakter venkovského osídleni na průmyslovou zónu bez adekvátní kompenzace či ochranných opatřeni. Lokalita AOV103 představuje cenný krajinný celek, jehož industrializace je nepřípustná. Opatřeni obecné povahy pro AOV103 připouští výjimky pro ,,nezbytná křížení" dopravní a technické infrastruktury s biokoridory, což při rozsahu infrastruktury VTE povede k faktické fragmentaci regionálních a lokálních biokoridorů. Stanovená minimální šířka koridoru 500 m pro velké savce je pro druhy jako například vlk v členitém terénu Jestřebí a Pobučí zcela nedostatečná a nezajišťuje funkčnost migrační trasy. V Opatřeni obecné povahy pro AOV103 je uvedeno, že ochrana netopýrů bude řešena zajištěním akustického monitoringu netopýrů provozovatelem větrné elektrárny podle metodického doporučeni společnosti ČESON, která je v textu označena jako ,,v připravě". Stanoveni podmínek ochrany netopýrů odkazem na neexistujici/rozpracovaný dokument činí Opatřeni obecné povahy v této části nepřezkoumatelným. Správní akt nemůže ukládat povinnosti na základě dokumentu, který není součásti a jehož obsah je v době schvalováni ÚRP neznámý. To zakládá nezákonnost celého vymezeni AOV103 pro porušeni principu právní jistoty. Jelikož Opatřeni obecné povahy přiznává nutnost následného monitoringu mortality ptáků (bod 3.2 c, d), potvrzuje tím existenci rizika, kterému by mělo být předcházeno nevymezením oblasti v takto cenném území. Vymezeni AOV103 je v přímém rozporu s požadavkem čl.15c směrnice RED III, neboť" oblast zahrnuje migrační koridory velkých savců, což automaticky vylučuje klasifikaci území jako 'nizkorizikového'. Návrh AOV103 se nevypořádal s tím, jak může být oblast s přiznanou fragmentaci biokoridorů považována za environmentálně vhodnou. **3. Voda a klimatické funkce krajiny** Podkladová analýza SEA trpí zásadní věcnou vadou, když uvažuje hloubku založeni 2-4 m. Statické požadavky na VTE o výšce 250 m v daných geologických podmínkách vyžaduji hlubinné pilotáže. Tím, že SEA pracovala s chybným technickým zadáním, zcela opominula vyhodnoceni vlivu na hlubší horizonty podzemních vod, které jsou v lokalitě dle VÚMOP silně zranitelné. Požaduji revizi SEA na základě reálných technických parametrů staveb.	Akcelerační oblast AOV103 – Jestřebí byla vypuštěna.

Poř. č.	Připomínkové místo	Číslo jednací	Článek	AO	Připomínka	Vyhodnocení
					Rozsáhlé betonové základy a obslužné komunikace naruší vsakováni vody, změní odtokové poměry a zhorši schopnost krajiny zadržovat vodu, což je v době klimatické změny nepřípustné. Opatření obecné povahy pro AOV103 stanovuje odstup od vodních toků pouze 8 metrů, což považuji za hrubě nedostatečné pro eliminaci rizika kontaminace. Tato vzdálenost je v podhorském terénu naprosto nedostatečná pro ochranu pramenišť" a koryt před kontaminaci a změnou odtokových poměrů při masivních zemních pracích (základy pro VTE, zařízeni pro skladováni elektřiny, komunikace), proto je nezbytné zvýšit tento ochranný odstup od vodních toků na minimálně 100 m, aby byla zajištěna elementární ochrana vodních zdrojů. Pouhé konstatováni, že nesmí být narušena funkce, je v rozporu s realitou výstavby, kdy dochází k plošnému zhutněni půdy a přerušeni drenážních systémů, což Opatřeni obecné povahy nijak technicky neřeší. V lokalitě AOV103 se nachází řada individuálních zdrojů pitné vody (studny v obci Jestřebí a Pobuči), které čerpají vodu z mělkých i středně hlubokých horizontů. Hlubinné pilotáže a masivní betonáž (cca 400 m' nepropustné plochy na jednu VTE) prokazatelně protnou hydrogeologické vrstvy a mohou způsobit nevratnou kontaminaci nebo ztrátu vody v těchto studnách. SEA tento scénář vůbec neposuzovala, čímž je dokumentace neúplná. Obnovitelné zdroje energie jsou ve veřejném zájmu, ale nemohou být nadřazeny veřejnému zájmu na zachováni zdrojů pitné vody pro obyvatelstvo. V lokalitě AOV103 dochází k přímému střetu těchto zájmů. Zatímco energetický cil lze naplnit v jiných lokalitách ČR s vhodnějším podložím, zdroje pitné vody v Jestřebí a Pobučí jsou vázány na konkrétní území a jsou nenahraditelné. Ohroženi základních životních potřeb obyvatel je v rozporu se zásadou proporcionality. Požaduji vyloučeni ploch, které jsou v hydrogeologickém dosahu místních studni a pramenišť". Návrh dále zcela opomíjí vliv rotace listu a změny proudění vzduchu na lokální mikroklima a vysušováni okolních pozemků. **4. Ochrana zemědělského půdního fondu (ZPF)** Mapa oblasti potvrzuje, že AOV103 je vymezena na plochách intenzivně využívané zemědělské půdy. Lokalita zasahuje i do půd l. a ||. třídy ochrany. OOP v bodě 3.1 písm. f) řeší pouze ,,přistup k pozemkům", nikoliv prioritní ochranu půdy jako neobnovitelného zdroje. Navržená ochrana protierozních opatření je deklarativní a nezohledňuje zvýšený odtok z manipulačních ploch a komunikaci VTE. Dojde k nevratnému zhutnění půdy těžkou technikou, zvýšeni erozního rizika a fragmentaci zemědělských pozemků, což znemožní efektivní hospodařeni. **5. Dopady na obyvatele a kvalitu života** Návrh nerespektuje požadavky nového stavebního zákona na kvalitu prostředí a pohodu bydlení. Dlouhodobé vystaveni hluku (včetně infrazvuku) představuje riziko pro zdraví obyvatel. Opatření obecné povahy odsouvá řešení hluku až do ,,navazujících řízeni". požaduji posouzeni kumulativního hluku již ve fázi vymezeni akcelerační oblasti, neboť" po schváleni ÚRP bude obrana nás obyvatel značně ztížena, ne-li zcela nemožná. Hranice AOV103 je od nejbližšího obydlí vzdálena pouhých 400 metrů. Návrh AOV103 při svém zpracováni prokazatelně nepřihlédl k aktuální nové zástavbě, čímž bude docházet k přímému ohrožení zdraví občanů nadlimitním hlukem. Při kumulaci až 8 větrných elektráren o výšce 250 m je odstup 400-500 m od obydli zcela nedostatečný pro dodrženi hygienických limitů hluku v nočních hodinách. Návrh je v rozporu s cílem územního plánováni chránit pohodu bydlení. V Opatřeni obecné povahy pro AOV103 se v bodě 3.1 l) uvádí, že podmínkou pro povoleni záměrů OZE je zpracováni studie působeni stroboskopického efektu na obytnou zástavbu s vymezením VTE, u nichž je nutné dobu provozu omezit tak, aby shadow flicker efekt nepřekročil dobu trvání 30 hodin/rok. Vzhledem k umístěni navržené AOV bude v celém roce, kromě letních měsíců, působit tento efekt na obytnou zástavbu obce Jestřebí, což zásadně sníží kvalitu života v obytných zónách Jestřebí. Návrh dále zcela ignoruje zásah do vlastnických práv obyvatel, kdy dojde k prokazatelnému znehodnocení nemovitosti. **6. Technická a bezpečnostní rizika**	

Poř. č.	Připomínkové místo	Číslo jednací	Článek	AO	Připomínka	Vyhodnocení
					V Opatření obecné povahy zcela chybí stanoveni pevných odstupových vzdálenosti od obytné zástavby v poměru k uvažované výšce 250 m a nijak neřeší specifika zásahu u staveb vysokých 250 m v lesnatém terénu. Chybí analýza rizik šířeni požáru z gondoly VTE do okolní krajiny. Není stanovena bezpečná vzdálenost od turistických tras a komunikaci pro případ námrazy, což ohrožuje bezpečnost osob v oblasti. Provoz 8 věží VTE a rozsáhlého úložiště elektřiny s sebou nese riziko úniku provozních kapalin (tisíce litrů olejů a chladicích směsi). V případě požáru úložiště nebo havárie VTE hrozí v daném sklonitém terénu okamžitá kontaminace spodních vod, na kterých je obec Jestřebí a Pobučí životně závislá. Absenci analýzy rizik úniku kapalin do specifických hydrogeologických struktur v lokalitě považuji za zásadní vadu návrhu. Nevymezeni bezpečných zón v Opatřeních obecné povahy AOV103 porušuje povinnost chránit život a zdraví osob. **7. Kumulace vlivů** Opatřeni obecné povahy pro AOV103 v bodě 3.1 písm. k) zmiňuje kumulativní působeni pouze u hluku. Návrh však zcela postrádá komplexní vyhodnoceni kumulativních a synergických vlivů na krajinný ráz a ekosystémy, což je v rozporu s EIA a evropskou směrnici o posuzováni vlivů na životní prostředí. Požaduji doložení akustické studie, která zohlední kumulativní vliv (VTE + bateriová úložiště + stávající zdroje hluku). Opatřeni obecné povahy v bodě 3.1 k) sice kumulaci zmiňuje, ale bez vymezení limitů pro celou oblast je toto ustanoveni nevymahatelné. Bez stanoveni maximálního hlukového stropu pro celou AOV (tzv. hlukový management území) nelze garantovat ochranu zdraví obyvatel Jestřebí a Pobučí. Absence kumulativního vlivu v Opatřeni obecné povahy je vadou řízeni, která má za následek nezákonnost celého aktu. Sčítáni akustického tlaku a vizuální zátěže u obce Jestřebí a Pobučí nebylo v návrhu nijak kvantifikováno. **8. Infrastruktura pro skladováni elektřiny** Návrh Opatření obecné povahy v bodě 3.1 b) předpokládá výstavbu areálů určených pro skladování elektřiny. Pro provoz 8 VTE o výšce 250 m je plánovaná výstavba rozsáhlých bateriových úložišť, která představuji další plošný zábor kvalitní půdy o rozloze až 7 000 m' pro celou AOV103, zvýšeni hlukové zátěže (neustálý hluk chlazeni) a představuje neúměrné riziko pro silně zranitelné podzemní vody v případě havárie či požáru. Tato infrastruktura dále prohlubuje nepřípustnou industrializaci krajinného rázu Na rozdíl od nárazového svistu lopatek VTE, úložiště produkuje monotónní, neustálý hučivý zvuk. V tichém venkovském prostředí se tento zvuk šiří na velké vzdálenosti a zvyšuje celkovou hlukovou hladinu lokality. **9. Rozpor s právem EU a Listinou základních práv a svobod** Akcelerační oblasti mají být dle směrnice RED III vymezovány v územích ,,s nízkým environmentálním rizikem". Vzhledem k výskytu chráněných druhů a biokoridorů (přiznaných v Opatřeni obecné povahy AOV103 v bodě 3.1 písm. g) lokalita AOV103 tuto podmínku nesplňuje. V návrhu AOV103 Jestřebí není prokázáno, že veřejného zájmu na dosažení cilů RED III nelze dosáhnout v jiných lokalitách (např. v průmyslových zónách nebo lokalitách s nižším environmentálním rizikem), které by nevyžadovaly tak drastický zásah do jiných veřejných zájmů (biodiverzita, ochrana půdy). Pokud existuji alternativy, je nucené prosazováni' AOV103 zneužitím institutu veřejného zájmu. Je ve veřejném zájmu, aby prostředky a úsilí byly vynakládány účelně. Prosazováni AOV v lokalitě s prokazatelně vysokým hydrogeologickým rizikem a silným odporem místní samosprávy povede k dlouholetým soudním sporům a zablokováni výstavby. Takový postup je v rozporu s veřejným zájmem na rychlou transformaci energetiky. neboť efektivnější je využit lokality s vyšší mírou společenské a odborné akceptace. **III. Závěr** Vzhledem k výše uvedeným skutečnostem je návrh vymezeni akcelerační oblasti AOV103 Jestřebí věcně nesprávný, nezákonný a společensky nepřijatelný. **Požaduji jeho úplné vypuštění z návrhu Změny č. 2 ÚRP.** Občané Jestřebí a Pobučí již svůj nesouhlas s výstavbou větrných elektráren (VTE) vyjádřil v rámci **petice v roce 2024**. Na základě této petice přijalo **Zastupitelstvo obce Jestřebí dne 10.9.2024 usneseni Č.08/13/2024**, ve kterém se jasně vyslovuje proti výstavbě vte na katastrech Jestřebí,	

Poř. č.	Připomínkové místo	Číslo jednací	Článek	AO	Připomínka	Vyhodnocení
					Jestřebíčko a Pobučí. Navržené vymezení akcelerační oblasti je v přímém rozporu s principem samosprávy. Autor návrhu nerespektuje deklarovaný postoj obce a jejich obyvatel, čímž dochází k narušeni důvěry v proces územního plánováni a k nucenému prosazováni záměru, který nemá místní akceptaci. Nucené vymezeni AOV proti výslovnému a odůvodněnému nesouhlasu obce (vyjádřenému usnesením zastupitelstva a petici) bez dostatečného prokázáni, že neexistuji jiné (vhodnější) lokality v rámci ČR, je nepřiměřeným zásahem do práva na samosprávu dle Ústavy ČR. požaduji doloženi variantního posouzeni, které prokáže, že cíle RED lll nelze dosáhnout v lokalitách s nižším odporem místních komunit a nižšími environmentálními dopady." Vzhledem k výše uvedeným věcným a procesním vadám (zejména nepřezkoumatelnost, rozpor se směrnici RED lll a chybné technické parametry v SEA) je návrh v rozporu s § 174 odst. 1 správního řádu. Trvám na tom, aby se správní orgán s každým bodem vypořádal jednotlivě a odůvodnil, proč upřednostňuje energetický záměr nad prokazatelnými hydrogeologickými a environmentálními riziky.	
2663.	Dagmar Marková	MMR-38173-2026-81	99czzx	AOV103	**VĚC: Připomínky k návrhu Změny č. 2 Územního rozvojového plánu ČR - vymezení akcelerační oblasti AOV103 Jestřebí, Olomoucký kraj** Na základě zveřejněné veřejné vyhlášky č.j. MMR-25750/2026-81 ze dne 14.4.2026 tímto uplatňuji podle § 97 odst.1 zákona Č.283/2021 Sb., stavební zákon, v platném znění, připomínky k návrhu Změny Č.2 Územního rozvojového plánu ČR, týkající se vymezeni akcelerační oblasti AOV103 Jestřebí. **I. Žádost o vyloučeni oblasti** Na základě níže uvedených důvodů **nesouhlasím** s tímto návrhem Změny Č.2 Územního rozvojového plánu ČR a p**ožaduji vyloučeni akcelerační oblasti AOV103 Jestřebí z návrhu Změny č. 2 Územního rozvojového plánu ČR**. Mám za to, že vymezeni této oblasti je v přímém rozporu se zájmy ochrany přírody, krajiny, zemědělského půdního fondu a ochrany zdraví a práv obyvatel dotčených obcí Jestřebí a Pobučí. **II. Odůvodnění připomínek** **1. Nedostatky návrhu a procesní pochybení** Návrh vykazuje zásadní procesní a věcné vady, postrádá konkrétní podklady a podrobnou analýzu lokality. Vychází pouze z expertních odhadů (počet věží, instalovaný výkon), nikoliv z podrobné analýzy území. Nebyly posouzeny jiné možnosti umístěni akceleračních oblasti, zejména využiti brownfieldů či jiné znehodnocené půdy, což je v rozporu se zásadami udržitelného rozvoje území. Návrh rezignuje na předběžnou opatrnost a odsouvá řešeni zásadních střetů v území až do fáze povolováni jednotlivých záměrů, čímž popírá smysl strategického plánováni. **2. Ochrana přírody a krajiny** Analýza nárůstu viditelnosti v dokumentu SEA (Strategie Environmental Assessment) u oblasti AOV103 uvažuje s výškou stožárů 120, 170 m a 200 m. Mapa prokazuje drastický nárůst viditelnosti technických staveb v bezprostřední blízkosti sídel. Analýza potvrzuje, že stožáry o výšce 200 m (celková výška s listy cca 250 m) budou dominantou viditelnou z celého území dotčených obci. V Opatřeni obecné povahy se návrh nevypořádal s tím, jak bude chráněn krajinný ráz a pohoda bydlení. Navržená oblast nerespektuje vizuální integritu sídel a fakticky mění charakter venkovského osídleni na průmyslovou zónu bez adekvátní kompenzace či ochranných opatřeni. Lokalita AOV103 představuje cenný krajinný celek, jehož industrializace je nepřípustná. Opatřeni obecné povahy pro AOV103 připouští výjimky pro ,,nezbytná křížení" dopravní a technické infrastruktury s biokoridory, což při rozsahu infrastruktury VTE povede k faktické fragmentaci regionálních a lokálních biokoridorů. Stanovená minimální šířka koridoru 500 m pro velké savce je pro druhy jako například vlk v členitém terénu Jestřebí a Pobučí zcela nedostatečná a nezajišťuje funkčnost migrační trasy. V Opatřeni obecné povahy pro AOV103 je uvedeno, že ochrana netopýrů bude řešena zajištěním akustického monitoringu netopýrů provozovatelem větrné elektrárny podle metodického doporučeni společnosti ČESON, která je v textu označena jako ,,v připravě". Stanoveni podmínek ochrany netopýrů odkazem na neexistujici/rozpracovaný dokument činí Opatřeni obecné povahy v této části	**Akceptováno.** Akcelerační oblast AOV103 – Jestřebí byla vypuštěna.

Poř. č.	Připomínkové místo	Číslo jednací	Článek	AO	Připomínka	Vyhodnocení
					nepřezkoumatelným. Správní akt nemůže ukládat povinnosti na základě dokumentu, který není součásti a jehož obsah je v době schvalováni ÚRP neznámý. To zakládá nezákonnost celého vymezeni AOV103 pro porušeni principu právní jistoty. Jelikož Opatřeni obecné povahy přiznává nutnost následného monitoringu mortality ptáků (bod 3.2 c, d), potvrzuje tím existenci rizika, kterému by mělo být předcházeno nevymezením oblasti v takto cenném území. Vymezeni AOV103 je v přímém rozporu s požadavkem čl.15c směrnice RED III, neboť" oblast zahrnuje migrační koridory velkých savců, což automaticky vylučuje klasifikaci území jako 'nizkorizikového'. Návrh AOV103 se nevypořádal s tím, jak může být oblast s přiznanou fragmentaci biokoridorů považována za environmentálně vhodnou. **3. Voda a klimatické funkce krajiny** Podkladová analýza SEA trpí zásadní věcnou vadou, když uvažuje hloubku založeni 2-4 m. Statické požadavky na VTE o výšce 250 m v daných geologických podmínkách vyžaduji hlubinné pilotáže. Tím, že SEA pracovala s chybným technickým zadáním, zcela opominula vyhodnoceni vlivu na hlubší horizonty podzemních vod, které jsou v lokalitě dle VÚMOP silně zranitelné. Požaduji revizi SEA na základě reálných technických parametrů staveb. Rozsáhlé betonové základy a obslužné komunikace naruší vsakováni vody, změní odtokové poměry a zhorši schopnost krajiny zadržovat vodu, což je v době klimatické změny nepřípustné. Opatření obecné povahy pro AOV103 stanovuje odstup od vodních toků pouze 8 metrů, což považuji za hrubě nedostatečné pro eliminaci rizika kontaminace. Tato vzdálenost je v podhorském terénu naprosto nedostatečná pro ochranu pramenišť a koryt před kontaminaci a změnou odtokových poměrů při masivních zemních pracích (základy pro VTE, zařízeni pro skladováni elektřiny, komunikace), proto je nezbytné zvýšit tento ochranný odstup od vodních toků na minimálně 100 m, aby byla zajištěna elementární ochrana vodních zdrojů. Pouhé konstatováni, že nesmí být narušena funkce, je v rozporu s realitou výstavby, kdy dochází k plošnému zhutněni půdy a přerušeni drenážních systémů, což Opatřeni obecné povahy nijak technicky neřeší. V lokalitě AOV103 se nachází řada individuálních zdrojů pitné vody (studny v obci Jestřebí a Pobuči), které čerpají vodu z mělkých i středně hlubokých horizontů. Hlubinné pilotáže a masivní betonáž (cca 400 m' nepropustné plochy na jednu VTE) prokazatelně protnou hydrogeologické vrstvy a mohou způsobit nevratnou kontaminaci nebo ztrátu vody v těchto studnách. SEA tento scénář vůbec neposuzovala, čímž je dokumentace neúplná. Obnovitelné zdroje energie jsou ve veřejném zájmu, ale nemohou být nadřazeny veřejnému zájmu na zachováni zdrojů pitné vody pro obyvatelstvo. V lokalitě AOV103 dochází k přímému střetu těchto zájmů. Zatímco energetický cil lze naplnit v jiných lokalitách ČR s vhodnějším podložím, zdroje pitné vody v Jestřebí a Pobučí jsou vázány na konkrétní území a jsou nenahraditelné. Ohroženi základních životních potřeb obyvatel je v rozporu se zásadou proporcionality. Požaduji vyloučeni ploch, které jsou v hydrogeologickém dosahu místních studni a pramenišť". Návrh dále zcela opomíjí vliv rotace listu a změny proudění vzduchu na lokální mikroklima a vysušováni okolních pozemků. **4. Ochrana zemědělského půdního fondu (ZPF)** Mapa oblasti potvrzuje, že AOV103 je vymezena na plochách intenzivně využívané zemědělské půdy. Lokalita zasahuje i do půd I. a ||. třídy ochrany. OOP v bodě 3.1 písm. f) řeší pouze ,,přistup k pozemkům", nikoliv prioritní ochranu půdy jako neobnovitelného zdroje. Navržená ochrana protierozních opatření je deklarativní a nezohledňuje zvýšený odtok z manipulačních ploch a komunikaci VTE. Dojde k nevratnému zhutnění půdy těžkou technikou, zvýšeni erozního rizika a fragmentaci zemědělských pozemků, což znemožní efektivní hospodařeni. **5. Dopady na obyvatele a kvalitu života** Návrh nerespektuje požadavky nového stavebního zákona na kvalitu prostředí a pohodu bydlení. Dlouhodobé vystaveni hluku (včetně infrazvuku) představuje riziko pro zdraví obyvatel. Opatření obecné povahy odsouvá řešení hluku až do ,,navazujících řízeni". požaduji posouzeni kumulativního hluku již ve fázi vymezeni akcelerační oblasti, neboť" po schváleni ÚRP bude obrana nás obyvatel značně ztížena, ne-li zcela nemožná.	

Poř. č.	Připomínkové místo	Číslo jednací	Článek	AO	Připomínka	Vyhodnocení
					Hranice AOV103 je od nejbližšího obydlí vzdálena pouhých 400 metrů. Návrh AOV103 při svém zpracováni prokazatelně nepřihlédl k aktuální nové zástavbě, čímž bude docházet k přímému ohrožení zdraví občanů nadlimitním hlukem. Při kumulaci až 8 větrných elektráren o výšce 250 m je odstup 400-500 m od obydli zcela nedostatečný pro dodrženi hygienických limitů hluku v nočních hodinách. Návrh je v rozporu s cílem územního plánováni chránit pohodu bydlení. V Opatřeni obecné povahy pro AOV103 se v bodě 3.1 l) uvádí, že podmínkou pro povoleni záměrů OZE je zpracováni studie působeni stroboskopického efektu na obytnou zástavbu s vymezením VTE, u nichž je nutné dobu provozu omezit tak, aby shadow flicker efekt nepřekročil dobu trvání 30 hodin/rok. Vzhledem k umístěni navržené AOV bude v celém roce, kromě letních měsíců, působit tento efekt na obytnou zástavbu obce Jestřebí, což zásadně sníží kvalitu života v obytných zónách Jestřebí. Návrh dále zcela ignoruje zásah do vlastnických práv obyvatel, kdy dojde k prokazatelnému znehodnocení nemovitosti. **6. Technická a bezpečnostní rizika** V Opatření obecné povahy zcela chybí stanoveni pevných odstupových vzdálenosti od obytné zástavby v poměru k uvažované výšce 250 m a nijak neřeší specifika zásahu u staveb vysokých 250 m v lesnatém terénu. Chybí analýza rizik šířeni požáru z gondoly VTE do okolní krajiny. Není stanovena bezpečná vzdálenost od turistických tras a komunikaci pro případ námrazy, což ohrožuje bezpečnost osob v oblasti. Provoz 8 věží VTE a rozsáhlého úložiště elektřiny s sebou nese riziko úniku provozních kapalin (tisíce litrů olejů a chladicích směsi). V případě požáru úložiště nebo havárie VTE hrozí v daném sklonitém terénu okamžitá kontaminace spodních vod, na kterých je obec Jestřebí a Pobučí životně závislá. Absenci analýzy rizik úniku kapalin do specifických hydrogeologických struktur v lokalitě považuji za zásadní vadu návrhu. Nevymezeni bezpečných zón v Opatřeních obecné povahy AOV103 porušuje povinnost chránit život a zdraví osob. **7. Kumulace vlivů** Opatřeni obecné povahy pro AOV103 v bodě 3.1 písm. k) zmiňuje kumulativní působeni pouze u hluku. Návrh však zcela postrádá komplexní vyhodnoceni kumulativních a synergických vlivů na krajinný ráz a ekosystémy, což je v rozporu s EIA a evropskou směrnici o posuzováni vlivů na životní prostředí. Požaduji doložení akustické studie, která zohlední kumulativní vliv (VTE + bateriová úložiště + stávající zdroje hluku). Opatřeni obecné povahy v bodě 3.1 k) sice kumulaci zmiňuje, ale bez vymezení limitů pro celou oblast je toto ustanoveni nevymahatelné. Bez stanoveni maximálního hlukového stropu pro celou AOV (tzv. hlukový management území) nelze garantovat ochranu zdraví obyvatel Jestřebí a Pobučí. Absence kumulativního vlivu v Opatřeni obecné povahy je vadou řízeni, která má za následek nezákonnost celého aktu. Sčítáni akustického tlaku a vizuální zátěže u obce Jestřebí a Pobučí nebylo v návrhu nijak kvantifikováno. **8. Infrastruktura pro skladováni elektřiny** Návrh Opatření obecné povahy v bodě 3.1 b) předpokládá výstavbu areálů určených pro skladování elektřiny. Pro provoz 8 VTE o výšce 250 m je plánovaná výstavba rozsáhlých bateriových úložišť, která představuji další plošný zábor kvalitní půdy o rozloze až 7 000 m' pro celou AOV103, zvýšeni hlukové zátěže (neustálý hluk chlazeni) a představuje neúměrné riziko pro silně zranitelné podzemní vody v případě havárie či požáru. Tato infrastruktura dále prohlubuje nepřípustnou industrializaci krajinného rázu Na rozdíl od nárazového svistu lopatek VTE, úložiště produkuje monotónní, neustálý hučivý zvuk. V tichém venkovském prostředí se tento zvuk šiří na velké vzdálenosti a zvyšuje celkovou hlukovou hladinu lokality. **9. Rozpor s právem EU a Listinou základních práv a svobod** Akceleračni oblasti mají být dle směrnice RED III vymezovány v územích ,,s nízkým environmentálním rizikem". Vzhledem k výskytu chráněných druhů a biokoridorů (přiznaných v Opatřeni obecné povahy AOV103 v bodě 3.1 písm. g) lokalita AOV103 tuto podmínku nesplňuje. V návrhu AOV103 Jestřebí není prokázáno, že veřejného zájmu na dosažení cilů RED III nelze dosáhnout v jiných lokalitách (např. v průmyslových zónách nebo lokalitách s nižším environmentálním rizikem),	

Poř. č.	Připomínkové místo	Číslo jednací	Článek	AO	Připomínka	Vyhodnocení
					které by nevyžadovaly tak drastický zásah do jiných veřejných zájmů (biodiverzita, ochrana půdy). Pokud existuji alternativy, je nucené prosazováni' AOV103 zneužitím institutu veřejného zájmu. Je ve veřejném zájmu, aby prostředky a úsilí byly vynakládány účelně. Prosazováni AOV v lokalitě s prokazatelně vysokým hydrogeologickým rizikem a silným odporem místní samosprávy povede k dlouholetým soudním sporům a zablokováni výstavby. Takový postup je v rozporu s veřejným zájmem na rychlou transformaci energetiky. neboť efektivnější je využit lokality s vyšší mírou společenské a odborné akceptace. **III. Závěr** Vzhledem k výše uvedeným skutečnostem je návrh vymezeni akcelerační oblasti AOV103 Jestřebí věcně nesprávný, nezákonný a společensky nepřijatelný. **Požaduji jeho úplné vypuštění z návrhu Změny č. 2 ÚRP.** Občané Jestřebí a Pobučí již svůj nesouhlas s výstavbou větrných elektráren (VTE) vyjádřil v rámci **petice v roce 2024**. Na základě této petice přijalo **Zastupitelstvo obce Jestřebí dne 10.9.2024 usneseni Č.08/13/2024**, ve kterém se jasně vyslovuje proti výstavbě vte na katastrech Jestřebí, Jestřebíčko a Pobučí. Navržené vymezení akcelerační oblasti je v přímém rozporu s principem samosprávy. Autor návrhu nerespektuje deklarovaný postoj obce a jejich obyvatel, čímž dochází k narušeni důvěry v proces územního plánováni a k nucenému prosazováni záměru, který nemá místní akceptaci. Nucené vymezeni AOV proti výslovnému a odůvodněnému nesouhlasu obce (vyjádřenému usnesením zastupitelstva a petici) bez dostatečného prokázáni, že neexistuji jiné (vhodnější) lokality v rámci ČR, je nepřiměřeným zásahem do práva na samosprávu dle Ústavy ČR. požaduji doloženi variantního posouzeni, které prokáže, že cíle RED III nelze dosáhnout v lokalitách s nižším odporem místních komunit a nižšími environmentálními dopady." Vzhledem k výše uvedeným věcným a procesním vadám (zejména nepřezkoumatelnost, rozpor se směrnici RED III a chybné technické parametry v SEA) je návrh v rozporu s § 174 odst. 1 správního řádu. Trvám na tom, aby se správní orgán s každým bodem vypořádal jednotlivě a odůvodnil, proč upřednostňuje energetický záměr nad prokazatelnými hydrogeologickými a environmentálními riziky.	
2664.	Obec Litochovice	MMR-38174-2026-81	99cx	AOV44	**<u>Připomínky obce Litochovice k návrhu Změny č. 2 Politiky územního rozvoje České republiky – akcelerační oblasti pro obnovitelné zdroje energie - oblast Litochovice AOV44.</u>** Obec Litochovice, jako územní samosprávný celek ve smyslu čl. 99 Ústavy České republiky a § 1 zákona č. 128/2000 Sb., o obcích, ve znění pozdějších předpisů, tímto uplatňuje své zásadní nesouhlasné stanovisko k návrhu Změny č. 2 Politiky územního rozvoje České republiky, a to zejména v části týkající se vymezování tzv. akceleračních oblastí pro výrobu energie z obnovitelných zdrojů, konkrétně pro výstavbu větrných elektráren v území dotýkajícím se katastrálního území obce Litochovice a jejího okolí (oblast AOV44). Obec Litochovice má za to, že navrhované řešení představuje nepřiměřený zásah do ústavně chráněných hodnot, práv územní samosprávy, ochrany životního prostředí, krajinného rázu, ochrany zdraví obyvatel a práv obyvatel na příznivé životní prostředí. Obec Litochovice považuje za svou zákonnou i morální povinnost vůli občanů reflektovat a hájit oprávněné zájmy obyvatel na ochraně kvality života, krajinného rázu, životního prostředí a zachování venkovského charakteru území. **I. Ochrana územní samosprávy a práva obce rozhodovat o svém území.** Obec Litochovice upozorňuje na skutečnost, že právo na samosprávu je základním ústavně garantovaným právem územních samosprávných celků. Dle čl. 8 Ústavy České republiky je zaručena samospráva územních samosprávných celků. Dle čl. 100 odst. 1 Ústavy České republiky jsou územní samosprávné celky veřejnoprávními korporacemi, které mají právo na samosprávu. Současně dle čl. 101 odst. 4 Ústavy České republiky může stát zasahovat do činnosti územních samosprávných celků pouze tehdy, vyžaduje-li to ochrana zákona, a pouze způsobem stanoveným zákonem.	**Akceptováno jinak.** Obec Litochovice zásadně nesouhlasí s vymezením AOV44 a uplatňuje připomínku porušení ústavně garantovaného práva na samosprávu, nevratného zásahu do krajinného rázu, výskytu zvláště chráněných druhů živočichů včetně orla mořského, zásahu do zemědělského půdního fondu a zdravotních rizik provozu větrných elektráren. Změna č. 2 ÚRP vymezuje akcelerační oblasti na celostátní úrovni v souladu se zákonem č. 193/2024 Sb. (ZOZE) a uplatněné připomínky byly v rámci přípravy Z2 ÚRP věcně posouzeny; vymezení AOV44 obstojí. Vymezení akcelerační oblasti proběhlo na základě biologického posouzení konkrétního navrhovaného území podle § 11 odst. 3 resp. 4 ZOZE, jehož výsledky spolu s vyhodnocením vlivů na udržitelný rozvoj území (VVURÚ) byly zapracovány do návrhu; oblasti, u nichž autorizované osoby identifikovaly významné negativní nebo kumulativní vlivy, byly ze Z2 ÚRP vyloučeny (odůvodnění Z2 ÚRP, odst. 32). Výsledky map citlivosti ptáků vůči výstavbě VTE zpracovaných podle metodiky BirdLife International Českou společností ornitologickou i biologické

Poř. č.	Připomínkové místo	Číslo jednací	Článek	AO	Připomínka	Vyhodnocení
					Obec je přesvědčena, že plošné vymezování akceleračních oblastí bez dostatečného respektování stanoviska dotčených obcí a jejich obyvatel představuje zásah do práva obce rozhodovat o svém územním rozvoji, chránit krajinu a vytvářet podmínky pro kvalitní život svých obyvatel. **II. Rozpor s ochranou životního prostředí a krajinného rázu.** Dle čl. 7 Ústavy České republiky stát dbá o šetrné využívání přírodních zdrojů a ochranu přírodního bohatství. Dle čl. 35 odst. 1 Listiny základních práv a svobod má každý právo na příznivé životní prostředí. Současně dle § 12 odst. 1 zákona č. 114/1992 Sb., o ochraně přírody a krajiny, je krajinný ráz chráněn před činností snižující jeho estetickou a přírodní hodnotu. Katastrální území obce Litochovice představuje typickou venkovskou krajinu s významnou krajinářskou, ekologickou a rekreační hodnotou. Výstavba větrných elektráren o výšce přesahující běžně 200 metrů by znamenala zásadní a nevratný zásah do krajinného rázu, panoramatu krajiny a historického charakteru území. Obec upozorňuje, že ochrana krajinného rázu je dle ustálené judikatury správních soudů veřejným zájmem. Nejvyšší správní soud například v rozsudku č. j. 6 As 44/2014-74 zdůraznil, že správní orgány jsou povinny důsledně posuzovat dopady staveb na krajinný ráz a hodnotit proporcionalitu zásahu do území. Rovněž rozsudek Nejvyššího správního soudu č. j. 1 As 13/2007 potvrzuje, že ochrana krajinného rázu představuje legitimní veřejný zájem, který může převážit nad ekonomickými zájmy investorů. Obec dále upozorňuje na negativní dopad navrhovaných staveb na hodnotu nemovitostí, turistický potenciál území a celkovou kvalitu venkovského prostředí. **III. Ochrana zvláště chráněných druhů a biodiverzity.** Dle § 5 odst. 1 zákona č. 114/1992 Sb., o ochraně přírody a krajiny, jsou všechny druhy rostlin a živočichů chráněny proti ničení, poškozování a rušení. Dle § 50 odst. 2 téhož zákona jsou zvláště chránění živočichové chráněni ve všech svých vývojových stádiích a chráněna jsou rovněž jejich sídla a biotopy. V dotčeném území se dle dostupných podkladů vyskytují zvláště chráněné druhy živočichů, zejména dravci a další druhy ptactva. V území byl zaznamenán mimo jiné výskyt orla mořského, který je dle vyhlášky č. 395/1992 Sb. zařazen mezi kriticky ohrožené druhy. Větrné elektrárny představují dle odborných studií významné riziko pro ptactvo zejména z důvodu kolizí s rotujícími lopatkami a narušování migračních tras. Obec dále upozorňuje na podklady České společnosti ornitologické, které opakovaně upozorňují na negativní vliv větrných elektráren na populace dravců a migrujících druhů ptáků. **IV. Ochrana zemědělského půdního fondu.** Dle § 1 odst. 1 zákona č. 334/1992 Sb., o ochraně zemědělského půdního fondu, je zemědělský půdní fond základním přírodním bohatstvím naší země a nenahraditelným výrobním prostředkem umožňujícím zemědělskou výrobu. Dotčené území obsahuje kvalitní zemědělskou půdu podléhající zvýšené ochraně dle uvedeného zákona. Umisťování rozsáhlých průmyslových staveb do volné krajiny představuje významný zásah do zemědělského půdního fondu a snižuje schopnost území plnit své ekologické a produkční funkce. **V. Negativní dopady na zdraví obyvatel.** Obec Litochovice považuje za nezbytné upozornit také na možné negativní vlivy provozu větrných elektráren na zdraví obyvatel. Jedná se zejména o: □ hlukovou zátěž, □ nízkofrekvenční vibrace, □ infrazvuk, □ stroboskopický efekt, □ narušení psychické pohody obyvatel, □ zhoršení kvality bydlení a životních podmínek. Dle § 2 zákona č. 258/2000 Sb., o ochraně veřejného zdraví, je ochrana a podpora veřejného zdraví veřejným zájmem.	posouzení podle § 11 ZOZE byly respektovány při vymezení akcelerační oblasti; na jejich základě byly stanoveny podmínky pro ochranu významných biotopů, eliminaci vlivů během hnízdního období, monitoring mortality a využití technických opatření snižujících kolizní riziko ptáků, včetně orla mořského. Zpracování VVURÚ odpovídá obsahem i strukturou požadavkům přílohy č. 4 stavebního zákona; jde o hodnocení na úrovni koncepce, nikoli na úrovni konkrétních záměrů, a tomu odpovídá i míra podrobnosti použitých podkladů. Problematika krajinného rázu byla posuzována v rámci VVURÚ, a to jak z hlediska navrhovaného souboru akceleračních oblastí jako celku, tak pro jednotlivé oblasti v kartách akceleračních oblastí (viz příloha č. 2 SEA). Vliv na krajinný ráz byl jedním z důvodů, proč bylo 16 původně uvažovaných akceleračních oblastí z návrhu zcela vypuštěno, a u 48 ze zbývajících 80 oblastí pro VTE byl snížen limit maximální výšky větrných elektráren. K dalším redukcím došlo na základě výsledků projednání. Konkrétní záměry se nadále povolují v souladu se stavebním zákonem za podmínek stanovených v územním opatření. Do územního opatření u akcelerační oblasti pro VTE je zapracována podmínka zpracování hlukové studie a minimalizace shadow flicker efektu. Ustanovení obecně závazných právních předpisů týkající se hlukové zátěže nejsou vymezením akcelerační oblasti dotčena. Vibrace z provozu VTE se šíří jen na omezené vzdálenosti s rychlým poklesem intenzity; typické hodnoty u základu VTE jsou 200–300krát nižší, než člověk fyzicky vnímá, a žádná recenzovaná studie neprokázala jejich zdravotní efekt. Infrazvuk je přítomen běžně v prostředí; u přírůstku infrazvuku z VTE nebyl dosud prokázán významný negativní vliv na veřejné zdraví, hygienický limit není legislativně stanoven, existuje pouze doporučená hodnota dle ČSN ISO 7196. Celostátní územní plánování je výkonem státní správy a jeho výstupy nepodléhají schválení orgány územní samosprávy; ústavou zaručená práva obcí na samosprávu ve vlastních záležitostech tím nejsou dotčena. Při vymezování AO byly zohledněny požadavky nařízení vlády č. 507/2025 Sb. Územní opatření stanoví podmínky, které vyžadují zachování funkčnosti stávajících meliorací, zakazují poškozování protierozních opatření a vylučují vznik pozemků bez přístupu či neobhospodařovatelných ploch. Na základě vypořádání stanovisek a připomínek byla stanovena podmínka na maximální celkovou plochu pro odnětí ZPF v akcelerační oblasti pro záměry OZE.

Poř. č.	Připomínkové místo	Číslo jednací	Článek	AO	Připomínka	Vyhodnocení
					Obec je přesvědčena, že v případě obdobných záměrů musí být aplikován princip předběžné opatrnosti, který vyplývá z práva Evropské unie i českého právního řádu. V případě existujících pochybností o možných dopadech na zdraví obyvatel nelze upřednostnit ekonomické zájmy investorů před ochranou zdraví obyvatel. **VI. Nedostatečné posouzení kumulativních dopadů.** Obec současně upozorňuje na nutnost důsledného posouzení kumulativních a synergických vlivů jednotlivých záměrů dle zákona č. 100/2001 Sb., o posuzování vlivů na životní prostředí (EIA). Obec má za to, že v rámci navrhovaných akceleračních oblastí nejsou dostatečně vyhodnoceny: □ kumulativní dopady na krajinný ráz, □ dopady na migrační trasy ptactva, □ dopady na obyvatelstvo, □ dopady na hydrologické poměry, □ dopady na zemědělský půdní fond, □ dopady na hodnotu krajiny a venkovského osídlení. **VII. Závěr.** S ohledem na výše uvedené skutečnosti obec Litochovice zásadně nesouhlasí s návrhem Změny č. 2 Politiky územního rozvoje České republiky v části týkající se vymezování akceleračních oblastí pro větrné elektrárny. Obec požaduje, aby Ministerstvo pro místní rozvoj České republiky: □ respektovalo nesouhlasné stanovisko obce, □ zohlednilo ochranu krajinného rázu a přírodních hodnot území, □ zohlednilo ochranu zdraví obyvatel, □ respektovalo ústavně garantované právo obce na samosprávu, □ přehodnotilo navrhované vymezení akceleračních oblastí v dotčeném území.	Akcelerační oblast AOV44 – Litochovice byla na základě výsledků a došlých připomínek redukována/zmenšena. Kumulativní posouzení vlivů na životní prostředí a veřejné zdraví bylo v rámci SEA provedeno pro každou AO i pro Změnu č. 2 ÚRP jako celek; kumulativní vlivy na jiné složky prostředí, např. na krajinný ráz, lze stanovit tam, kde existují prostorově a výškově obdobné stavby a záměry. Nebylo prokázáno, že by instalace VTE měla významný negativní vliv na cenu nemovitostí. Akcelerační oblasti jsou vymezovány přednostně v lokalitách s nižší krajinnou a rekreační hodnotou; celostátně významná území s vysokým turistickým potenciálem byla posouzena a v případech prokázaného negativního vlivu nebyly v daných lokalitách vymezeny.
2665.	Svatopluk Fouček	MMR-38177-2026-81	99czzf, 99czzg, 99czzh	AOV82, AOV83, AOV84	Nesouhlasím s návrhem vymezení akceleračních oblastí AOV82, AOV83 a AOV84. Důvody: 1) Pád ceny mým pozemků a nemovitostí na následujících parcelních číslech: 16/1, 16/2, 11/5, 11/1, 12, 13, 14, 15 v KÚ Skalsko, parcely 790 v KÚ Skalsko a dále 919 v KÚ Kluky. Znehodnocení parcel 790 a 919 viz výše z pohledu zemědělské výroby. Elektrárenské infrastruktury nelze zatěžovat těžkou zemědělskou technikou a vše se tak musí nákladně objíždět. Zhorší se přístup k pozemkům. Faktické znehodnocení orné půdy bonity 1, která je v půdním fondu a podobné stavby by se na ní neměli dle zákona 334/1992Sb. vůbec objevit. 2) Výhled na hrad Bezděz z mé zahrady bude znehodnocen. 3) Krajina mým předků již nikdy nebude tak krásná, jako před tím. 4) Nikde není vysvětleno, co se bude dít s elektrárnami po jejich dosloužení na konci jejich životnosti. Kdo, kdy bude tyto stavby likvidovat? Za jaké náklady? Není stanoveno, kdo bude nositelem tohoto břemene.	**Akceptováno částečně.** Podatel nesouhlasí s vymezením akceleračních oblastí AOV82, AOV83 a AOV84 zejména s ohledem na pokles hodnoty zemědělských pozemků a nemovitostí, ztížení obhospodařování orné půdy 1. bonity, znehodnocení výhledu na hrad Bezděz a nevratnou změnu krajinného rázu, jakož i s ohledem na absenci pravidel pro likvidaci větrných elektráren po skončení jejich životnosti. Vymezení akceleračních oblastí vychází z komplexního posouzení potenciálu území pro výstavbu větrných elektráren a respektuje požadavky vyplývající z právní úpravy; výše zmíněné aspekty byly předmětem hodnocení v rámci přípravy Z2 ÚRP. Vymezení akcelerační oblasti proběhlo na základě biologického posouzení konkrétního navrhovaného území podle § 11 odst. 3 resp. 4 ZOZE, jehož výsledky spolu s vyhodnocením vlivů na udržitelný rozvoj území (VVURÚ) byly zapracovány do návrhu; oblasti, u nichž autorizované osoby identifikovaly významné negativní nebo kumulativní vlivy, byly ze Z2 ÚRP vyloučeny (odůvodnění Z2 ÚRP, odst. 32). Zpracování VVURÚ odpovídá obsahem i strukturou požadavkům přílohy č. 4 stavebního zákona; jde o hodnocení na úrovni koncepce, nikoli na úrovni konkrétních záměrů, a tomu odpovídá i míra podrobnosti použitých podkladů.

Poř. č.	Připomínkové místo	Číslo jednací	Článek	AO	Připomínka	Vyhodnocení
						Problematika krajinného rázu byla posuzována v rámci VVURÚ, a to jak z hlediska navrhovaného souboru akceleračních oblastí jako celku, tak pro jednotlivé oblasti v kartách akceleračních oblastí (viz příloha č. 2 SEA). Vliv na krajinný ráz byl jedním z důvodů, proč bylo 16 původně uvažovaných akceleračních oblastí z návrhu zcela vypuštěno, a u 48 ze zbývajících 80 oblastí pro VTE byl snížen limit maximální výšky větrných elektráren. K dalším redukcím došlo na základě výsledků projednání. Konkrétní záměry se nadále povolují v souladu se stavebním zákonem za podmínek stanovených v územním opatření. Nebylo prokázáno, že by instalace VTE měla významný negativní vliv na cenu nemovitostí či provádění investic; lokální dopady na cenu nemovitostí konkrétních záměrů nelze posuzovat na koncepční úrovni při vymezování AO v ÚRP. Podmínky pro ochranu ZPF jsou součástí územního opatření pro danou akcelerační oblast, čímž bude zajištěna stejná míra ochrany ZPF jako u záměrů umisťovaných na ZPF mimo akcelerační oblasti. Souhlas s odnětím ze ZPF bude taktéž vydáván; orgán ochrany ZPF je dotčeným orgánem v řízení o povolení záměru a vymezení AO v ÚRP tento souhlas nenahrazuje. Územní opatření obsahuje podmínky vylučující vznik neobhospodařovatelných pozemků a pozemků bez přístupu k veřejně přístupné komunikaci. Větrné elektrárny jsou obvykle povolovány jako stavby dočasné na dobu cca 20–25 let. Poté musí vlastník v souladu s povolením záměru stavbu odstranit a pozemky uvést do původního stavu. Cca 80–95 % hmotnosti VTE se dá zrecyklovat (kovový stožár, gondola, převodovka, kabeláž, beton a armatury ze základů); u kompozitních plastů z lopatek rotorů se u nových elektráren očekává vývoj směrem k recyklovatelným materiálům. Odpovědnost za technický stav a likvidaci nese provozovatel podle občanského zákoníku. Akcelerační oblast AOV84 – Doubravice byla vypuštěna. Akcelerační oblast AOV82 – Boreč byla redukována/zmenšena. Akcelerační oblast AOV83 – Chorušice byla taktéž redukována/zmenšena.
2666.	Obec Zhořec	MMR-38178-2026-81	99czc, 99czd	AOV49, AOV50	**Věc: Připomínka Zastupitelstva obce Zhořec k návrhu Změny č. 2 Územního rozvojového** **plánu České republiky – vymezení akceleračních oblastí AOV49 a AOV50** Zastupitelstvo obce Zhořec uplatňuje připomínku k návrhu Změny č. 2 Územního rozvojového plánu České republiky, neboť navržené vymezení akceleračních oblastí AOV49 a AOV50 má potenciál ovlivnit širší krajinný prostor, jehož je obec Zhořec součástí.	**Akceptováno částečně.** Připomínka upozorňuje na negativní vliv VTE na krajinný ráz, rekreační funkci území (chalupářství, individuální rekreace) a kumulativní vizuální dopady přesahující hranice katastrálních území AOV49 a AOV50, a požaduje jejich vypuštění z návrhu Z2 ÚRP. Pokud jde o AOV50 Obrataň, tyto aspekty byly

Poř. č.	Připomínkové místo	Číslo jednací	Článek	AO	Připomínka	Vyhodnocení
					Území obce Zhořec je charakteristické rekreační funkcí, zejména ve formě individuální rekreace a chalupaření, které jsou přímo vázány na zachování krajinného rázu, pohledové kvality území a klidového charakteru krajiny. Tato funkce je dlouhodobě stabilizovanou součástí využití území a představuje významnou socioekonomickou složku venkovského prostoru. Navrhované akcelerační oblasti představují záměry s výrazným plošným a výškovým uplatněním v krajině, jejichž vizuální dosah překračuje hranice jednotlivých katastrálních území a zasahuje do širšího krajinného rámce. Z hlediska ochrany krajinného rázu podle § 12 zákona č. 114/1992 Sb. se jedná o zásah do pohledových vztahů a charakteru krajiny, který je nutné posuzovat v dálkových vizuálních souvislostech, nikoliv pouze v bezprostředním kontaktu se záměrem. Realizace těchto záměrů může vést ke snížení rekreační atraktivity území, oslabení jeho využití pro chalupaření a tím i k sekundárním dopadům na stabilitu místní ekonomiky a využití území. Tyto dopady je nutné hodnotit jako kumulativní vliv v širším krajinném prostoru, nikoliv izolovaně na úrovni jednotlivých obcí. Zastupitelstvo obce Zhořec proto konstatuje, že návrh akceleračních oblastí AOV49 a AOV50 není v souladu s požadavky na ochranu krajinného rázu, rekreační funkce území a minimalizaci kumulativních vlivů v krajině. Návrh akceleračních oblastí AOV49 a AOV50 není v dotčeném území věcně ani územně odůvodnitelný, a tudíž zastupitelstvo obce Zhořec požaduje jejich vypuštění z návrhu Změny č. 2 Územního rozvojového plánu České republiky. Ve Zhořci, dne 18.5.2026	vyhodnoceny v rámci VVURÚ a biologického posouzení; výsledky neprokázaly potřebu vypuštění oblasti. Zájem na rekreačním využití území a na ochraně krajinného rázu je věcí, která bude dále zohledněna při povolování konkrétních záměrů v souladu se stavebním zákonem a podmínkami stanovenými v územním opatření. Vymezení akcelerační oblasti proběhlo na základě biologického posouzení konkrétního navrhovaného území podle § 11 odst. 3 resp. 4 ZOZE, jehož výsledky spolu s vyhodnocením vlivů na udržitelný rozvoj území (VVURÚ) byly zapracovány do návrhu; oblasti, u nichž autorizované osoby identifikovaly významné negativní nebo kumulativní vlivy, byly ze Z2 ÚRP vyloučeny (odůvodnění Z2 ÚRP, odst. 32). Zpracování VVURÚ odpovídá obsahem i strukturou požadavkům přílohy č. 4 stavebního zákona; jde o hodnocení na úrovni koncepce, nikoli na úrovni konkrétních záměrů, a tomu odpovídá i míra podrobnosti použitých podkladů. Problematika krajinného rázu byla posuzována v rámci VVURÚ, a to jak z hlediska navrhovaného souboru akceleračních oblastí jako celku, tak pro jednotlivé oblasti v kartách akceleračních oblastí (viz příloha č. 2 SEA). Vliv na krajinný ráz byl jedním z důvodů, proč bylo 16 původně uvažovaných akceleračních oblastí z návrhu zcela vypuštěno, a u 48 ze zbývajících 80 oblastí pro VTE byl snížen limit maximální výšky větrných elektráren. K dalším redukcím došlo na základě výsledků projednání. Kumulativní a synergické vlivy byly pro jednotlivé akcelerační oblasti i pro Změnu č. 2 ÚRP jako celek hodnoceny v rámci SEA, včetně vlivů na krajinný ráz v širším území; do hodnocení byly zahrnuty záměry, které mohou potenciálně působit obdobnými účinky. Konkrétní záměry se nadále povolují v souladu se stavebním zákonem za podmínek stanovených v územním opatření. Celostátní územní plánování je výkonem státní správy a jeho výstupy nepodléhají schválení orgány územní samosprávy; ústavou zaručená práva obcí na samosprávu ve vlastních záležitostech tím nejsou dotčena. Akcelerační oblast AOV49 – Křeč byla vypuštěna.

Poř. č.	Připomínkové místo	Číslo jednací	Článek	AO	Připomínka	Vyhodnocení
2667.	Barbora Hrdinová	MMR-38181-2026-81	99czzf, 99czzg, 99czzh	AOV82, AOV83, AOV84	**NÁMITKA VEŘEJNOSTI V PROCESU POSUZOVÁNÍ VLIVŮ NA ŽIVOTNÍ PROSTŘEDÍ (SEA/EIA)** **Adresát:** Krajský úřad Středočeského kraje Odbor životního prostředí a zemědělství Zborovská 11, 150 21 Praha 5 **Záměr / Podklad:** Aktualizace Zásad územního rozvoje Středočeského kraje – vymezení ploch pro větrnou energetiku (zóny AOV 82, 83, 84) **VĚC: Námitka proti vymezení zón AOV 82, 83 a 84 pro větrnou energetiku v ZÚR Středočeského kraje** Jako občan dotčeného území podávám tímto v zákonné lhůtě zásadní námitku proti vymezení ploch pro větrnou energetiku v lokalitách AOV 82, 83 a 84. Požaduji jejich úplné vyřazení z územně-plánovací dokumentace na základě následujících věcných, právních a vědecky podložených důvodů: **1. Ohrožení strategických zásob podzemní vody (Česká křídová pánev)** Dotčené území zón AOV 82, 83 a 84 se nachází na hydrogeologické struktuře **České křídové pánve** (konkrétně v oblasti jizerské a severočeské křídy), která představuje nejvýznamnější strategický rezervoár pitné podzemní vody v České republice. ● **Riziko hlubinného zakládání:** Výstavba obřích větrných elektráren o výšce přes 200 metrů vyžaduje hlubinné zakládání (často na masivních betonových pilotech zasahujících hluboko do podloží). V pískovcových a slínovcových vrstvách křídové pánve hrozí při vrtných a stavebních pracích nevratné narušení nepropustných horizontů (izolátorů), které oddělují jednotlivé zvodně. To může vést k propojení různých zvodní, stržení hladiny podzemní vody a vyschnutí lokálních pramenů i hlubinných vrtů zásobujících obyvatelstvo pitnou vodou. ● **Kontaminace chemickými látkami:** Provoz VTE s sebou nese riziko úniku stovek litrů provozních kapalin (převodové a hydraulické oleje, chladicí směsi). V extrémně propustném pískovcovém prostředí křídového podloží hrozí v případě havárie okamžitý a nekontrolovaný průsak těchto látek přímo do kolektorů podzemních vod. ● **Právní rozpor:** Záměr je v rozporu s § 29 zákona č. 254/2001 Sb., o vodách (vodní zákon), který ukládá povinnost chránit oblasti přirozené akumulace vod a chránit vodní zdroje před znečištěním a vyčerpáním. ● **Odborný zdroj:** Česká geologická služba (ČGS) – Hydrogeologická rajonizace ČR /Rebilance zásob podzemních vod. (Odkaz na Českou geologickou službu) **2. Nepřípustný zábor nejkvalitnějšího půdního fondu (BPEJ v I. třídě ochrany)** Vymezené zóny prokazatelně zasahují do zemědělských pozemků s nejvyšším stupněm bonitace. Podle oficiálního státního registru spravovaného Výzkumným ústavem meliorací a ochrany půdy (VÚMOP) se v těchto lokalitách (Mladoboleslavsko/Mělnicko) nacházejí vysoce produktivní sprašové černozemě a luvizeme spadající do **I. třídě ochrany zemědělského půdního fondu (ZPF).**	**Akceptováno částečně.** Připomínka se týká ochrany hydrogeologické struktury České křídové pánve, ochrany zemědělské půdy I. třídy ochrany ZPF, specifického šíření nízkofrekvenčního zvuku a infrazvuku v pískovcovém prostředí Kokořínska a zdravotních dopadů infrazvuku, přičemž podatelka požaduje úplné vyřazení akceleračních oblastí AOV82, AOV83 a AOV84. Ochrana podzemních vod, zemědělské půdy a veřejného zdraví je promítnuta do podmínek pro umísťování konkrétních záměrů v akceleračních oblastech; samotné vymezení akcelerační oblasti na úrovni územně plánovací dokumentace nepředstavuje povolení konkrétní stavby větrné elektrárny ani nevylučuje uplatnění zákonné ochrany dotčených složek životního prostředí v navazujících řízeních. Připomínky vztahující se k aktualizaci ZÚR Středočeského kraje nespadají do předmětu Změny č. 2 ÚRP, která je nástrojem celostátního územního plánování. Vymezení akcelerační oblasti proběhlo na základě biologického posouzení konkrétního navrhovaného území podle § 11 odst. 3 resp. 4 ZOZE, jehož výsledky spolu s vyhodnocením vlivů na udržitelný rozvoj území (VVURÚ) byly zapracovány do návrhu; oblasti, u nichž autorizované osoby identifikovaly významné negativní nebo kumulativní vlivy, byly ze Z2 ÚRP vyloučeny (odůvodnění Z2 ÚRP, odst. 32). Zpracování VVURÚ odpovídá obsahem i strukturou požadavkům přílohy č. 4 stavebního zákona; jde o hodnocení na úrovni koncepce, nikoli na úrovni konkrétních záměrů, a tomu odpovídá i míra podrobnosti použitých podkladů. Problematika krajinného rázu byla posuzována v rámci VVURÚ, a to jak z hlediska navrhovaného souboru akceleračních oblastí jako celku, tak pro jednotlivé oblasti v kartách akceleračních oblastí (viz příloha č. 2 SEA). Vliv na krajinný ráz byl jedním z důvodů, proč bylo 16 původně uvažovaných akceleračních oblastí z návrhu zcela vypuštěno, a u 48 ze zbývajících 80 oblastí pro VTE byl snížen limit maximální výšky větrných elektráren. K dalším redukcím došlo na základě výsledků projednání. Konkrétní záměry se nadále povolují v souladu se stavebním zákonem za podmínek stanovených v územním opatření. Do územního opatření u akcelerační oblasti pro VTE je zapracována podmínka zpracování hlukové studie a minimalizace shadow flicker efektu. Ustanovení obecně závazných právních předpisů týkající se hlukové zátěže nejsou vymezením akcelerační oblasti dotčena.

Poř. č.	Připomínkové místo	Číslo jednací	Článek	AO	Připomínka	Vyhodnocení
					● **Právní rozpor:** Podle **§ 4 odst. 3 zákona č. 334/1992 Sb., o ochraně zemědělského půdního fondu**, platí pro půdy zařazené do I. třídy ochrany přísný **zákaz odnětí ze ZPF**, s výjimkou zákonem taxativně vymezených staveb (např. liniové stavby státního významu). Větrné elektrárny komerčních subjektů pod tuto výjimku nespadají. ● **Dopad na vodní režim:** Výstavba jedné VTE vyžaduje masivní betonovou patku o průměru cca 20–25 metrů, hloubce až 4 metry a spotřebě přes 1500 tun železobetonu, doprovázenou těžkými příjezdovými komunikacemi. Tento nevratný zásah do profilu I. třídy ochrany trvale zničí hydrologické vlastnosti půdy (schopnost infiltrace a retence vody) v hloubkových horizontech, což je v době klimatické nestability v rozporu se státní strategií adaptace na sucho. ● **Odborný zdroj:** Metodika hodnocení retenční schopnosti půd ČR, Výzkumný ústav meliorací a ochrany půdy (VÚMOP). (Odkaz na geoportál dat BPEJ) **3. Porušení principu předběžné opatrnosti a správy řádného hospodáře** Umisťování průmyslových staveb o celkové výšce přesahující 200 metrů do bezprostřední blízkosti obytné zástavby a chráněných vodních zdrojů vyžaduje aplikaci principu předběžné opatrnosti podle § 13 zákona č. 17/1992 Sb., o životním prostředí. Pokud existuje důvodné podezření na nevratné poškození zdraví občanů či složek životního prostředí (včetně kontaminace vodních zdrojů), nesmí nedostatek absolutní vědecké jistoty sloužit jako důvod pro odklad ochranných opatření. Současně jsou zastupitelé dotčených samospráv vázáni povinností správy řádného hospodáře (dle § 38 zákona o obcích). Schválení zón bez předchozího exaktního hydrogeologického a akustického posouzení rizik v konkrétní topografii zakládá riziko budoucí právní odpovědnosti za znehodnocení majetku občanů a poškození jejich zdraví. **4. Akustické vlivy v členitém pískovcovém reliéfu (Selhání dBA metodiky)** Předložená dokumentace SEA vykazuje zásadní metodologické pochybení, neboť hlukové emise posuzuje výhradně skrze váhový filtr dBA (slyšitelný hluk). Zcela ignoruje **amplitudovou modulaci** (cyklické pulzování rázových vln při průchodu listu kolem tubusu) a **nízkofrekvenční hluk spolu s infrazvukem (pásmo 1–100 Hz)**, kde moderní vysokovýkonné turbíny emitují nejvíce akustické energie. ● **Efekt skalního zvukovodu:** Dotčené zóny bezprostředně sousedí s hlubokými pískovcovými údolími (Kokořínsko). Vlnová akustika a publikované matematické modely šíření zvuku z hřebene do údolí (metoda GFPE) exaktně dokazují, že na rozdíl od měkkého travnatého povrchu dochází v případě tvrdého skalního podloží (rigid ground case) k šíření nízkých frekvencí téměř bez útlumu (near-free-field sound propagation). Pískovcové stěny údolí zvuk nepohlcují, ale odrážejí, čímž uvnitř údolí a v přilehlých obydlích dochází ke kumulaci hluku a vzniku rezonancí (tzv. pokojových módů). ● **Odborný zdroj:** Mathematical modeling of sound propagation from a ridge-mounted wind turbine across a valley, Royal Society Publishing / Journal of the Acoustical Society of America. (Odkaz na digitální archiv Royal Society) **5. Medicínsky dokumentované vlivy na lidské zdraví** Nízkofrekvenční pulzace z VTE se šíří jako vlny akustického tlaku, které mechanicky prostupují běžnými stavebními konstrukcemi (izolační okna ani zateplení je nedokážou zastavit).	Moderní VTE se umisťují na stabilní základovou konstrukci s hloubkou základové spáry cca 3–5 m, v případě nepříznivých geologických podmínek na betonových pilotách. Základy VTE nemohou ovlivnit místní odtokové poměry ani kolektory podzemních vod pro zásobování obyvatelstva pitnou vodou, a to s ohledem na malou hloubku a malou plochu narušení podloží. Podmínky pro ochranu ZPF jsou součástí územního opatření pro danou akcelerační oblast, čímž bude zajištěna stejná míra ochrany ZPF jako u záměrů umisťovaných na ZPF mimo akcelerační oblasti. Souhlas s odnětím ze ZPF bude taktéž vydáván; orgán ochrany ZPF je dotčeným orgánem v navazujícím řízení a vymezení AO v ÚRP tento souhlas nenahrazuje. Na základě vypořádání připomínek byla stanovena podmínka na maximální celkovou plochu pro odnětí ZPF v akcelerační oblasti. Infrazvuk se v prostředí vyskytuje běžně i z přírodních zdrojů; v současnosti jej lze měřit, ale legislativně pro něj není stanoven hygienický limit. WHO uznává pouze negativní účinek VTE formou obtěžování, konkrétní zdravotní účinky nejsou potvrzeny. Studie nenašly konzistentní důkazy spojující nízkofrekvenční zvuk a infrazvuk z VTE s významným obtěžováním nebo přímými zdravotními účinky nad rámec normálních hladin zvuku; projevuje se spíše nocebo efekt. Akcelerační oblast AOV84 – Doubravice byla vypuštěna. Akcelerační oblast AOV82 – Boreč byla redukována/zmenšena. Akcelerační oblast AOV83 – Chorušice byla taktéž redukována/zmenšena.

Poř. č.	Připomínkové místo	Číslo jednací	Článek	AO	Připomínka	Vyhodnocení
					● **Patofyziologický mechanismus:** Výzkumy v oblasti neuroakustiky prokazují, že infrazvukové vlny z VTE, byť jsou pod prahem vědomého slyšení, mechanicky stimulují vnější vláskové buňky vnitřního ucha (cochlea). Tento proces prokazatelně vyvolává podprahovou stresovou reakci organismu, aktivuje osu HPA a vede k chronickému vyplavování kortizolu, což má za následek závažné poruchy spánkové architektury, tinnitus, závratě a dlouhodobé oslabení imunitního systému. ● **Odborné zdroje:** 1. Environmental Noise Guidelines for the European Region, World Health Organization (WHO).(Odkaz na oficiální směrnici WHO) 2. Responses of the Ear to Infrasound and Wind Turbine Noise, Cochlear Fluids Research Laboratory, Washington University School of Medicine (prof. Alec Salt). (Odkaz na výzkumnou laboratoř) **6. Devalvace krajinného rázu a socioekonomického potenciálu území** Lokalita Kokořínska a přilehlého Podbezdězí je definována specifickým krajinným rázem s vysokou estetickou a rekreační hodnotou. Vztyčení průmyslových struktur o výšce cca 250 metrů (které násobně převyšují jakékoli přirozené dominanty v území) tento ráz nevratně zničí. ● **Zásah do zvukové krajiny (Soundscape):** Výzkumy Akademie věd ČR potvrzují, že turistický a rekreační potenciál těchto specifických oblastí je přímo závislý na zachování nízké hladiny pozaďového šumu a pocitu přírodního prostředí. Umístění větrných parků do těchto zón vede k okamžité degradaci socioekonomické hodnoty území a poklesu cen nemovitostí v dotčených obcích. ● **Odborný zdroj:** Ústav geoniky Akademie věd ČR, v.v.i. – Výzkum prostorových aspektů a environmentálních souvislostí rozvoje obnovitelných zdrojů energie (doc. RNDr. Bohumil Frantál, Ph.D.). (Odkaz na profil pracoviště AV ČR) **ZÁVĚR A POŽADAVEK:** Na základě výše uvedených faktů – zejména s ohledem na **reálné riziko narušení hydrogeologických struktur České křídové pánve**, zákonný zákaz záboru vysoce bonitní půdy v I. třídě ochrany, fyzikálně prokázané specifické šíření akustického tlaku v pískovcovém údolním reliéfu a mezinárodně zdokumentovaná zdravotní rizika – **požaduji úplné vyřazení zón AOV 82, 83 a 84 z Aktualizace Zásad územního rozvoje Středočeského kraje.**	
2668.	Regionální rozvojová agentura Střední Čechy Praha, z.s.	MMR-38187-2026-81	99cb, 99czzi, 99czzj	AOV16, AOV85, AOV86	**Věc: Připomínka k návrhu změny č. 2 územního rozvojového plánu ČR** V souladu s možností uplatnit připomínky k návrhu změny č. 2 Územního rozvojového plánu ČR podávám následující připomínku k navrhovanému vymezení akceleračních oblasti pro rozvoj větrné energie **AOV 16, AOV 86 a AOV 85.** Výše zmíněné oblasti **nesplňují parametry pro akcelerační oblasti pro získávání větrné energie** a případné využití pro stavbu větrných elektráren by bylo v rozporu s platnou legislativou. V první řadě jsou tyto oblasti v rozporu s **$ 12 zákona č. 114/1992 Sb.:** *„(1) Krajinný ráz, kterým je zejména přírodní, kulturní a historická charakteristika určitého místa či oblasti, je chráněn před činností snižující jeho estetickou a přírodní hodnotu. Zásahy do krajinného rázu, zejména umisťování a povolování staveb, mohou být prováděny pouze s ohledem na zachování významných*	**Akceptováno částečně.** Akcelerační oblast AOV85 – Nový Dvůr byla vypuštěna. Připomínka namítá zásadní narušení krajinného rázu v okolí národních dominant Blaníku a Řípu, nedostatečnost ornitologického průzkumu, konkrétní zdravotní dopady na obyvatele (hluk, infrazvuk, shadow flicker, vibrace, mikroplasty) a rozpor návrhu s příslušnými právními předpisy. Větrné elektrárny ve vymezených akceleračních oblastech AOV16 Trhový Štěpánov a AOV86 Neveklov nejsou v přímém zorném poli vrcholů Blaníku ani Řípu v rozsahu, který by zakládal nepřijatelný zásah do jejich dominantní hodnoty na celostátní úrovni; tato otázka byla předmětem posouzení v rámci VVURÚ. Ornitologický průzkum byl proveden jako podpůrný podklad biologického posouzení; rozhodující byl výsledek biologického posouzení jako celku, nikoliv samotný průzkum jednoho sezónního období.

Poř. č.	Připomínkové místo	Číslo jednací	Článek	AO	Připomínka	Vyhodnocení
					krajinných prvků, zvláště chráněných území, kulturních dominant krajiny, harmonické měřítko a vztahy v krajině. “ Krajina v okolí všech předmětných akceleračních zón má unikátní charakter, a to nejen v kontextu přírodních hodnot, ale zejména kulturního bohatství a historické návaznosti. **V těsné blízkosti navržené AOV 16 se nachází hora Blaník a v těsné blízkosti navržené AOV 85 hora Říp**. Obě tyto oblasti patří k historicky a kulturně klíčovým územím celorepublikového významu. Stavba větrných elektráren by zde znamenala významné narušení krajinného rázu a ztrátu přírodních i kulturních hodnot této krajiny. Vzhledem ke zvažované výšce větrných elektráren (v těchto oblastech je uváděno až 200 m) **by horní část těchto elektráren zasahovala zhruba do stejné výšky, kde se nachází vrchol Blaníku, resp. Řípu**. Tím by se tyto elektrárny staly dominantou srovnatelnou se zmíněnými horami a významně by se uplatňovaly v průhledech na tyto hory. Oblast Velkého a Malého Blaníku je zároveň chráněna jako CHKO. Tím by zde došlo **i k rozporu s částí třetí zákona č. 114/1992 Sb.** Je zde nutno zmínit i **Evropskou úmluvu o krajině**, která zakotvuje krajinu jako jednu ze základních složek životního prostředí a ukládá ochranu krajinného rázu při stavebních záměrech. Předmětný návrh AOV naopak zcela ignoruje hodnocení krajinného rázu. **Kromě ochrany krajinného rázu a zákona č. 114/1992 Sb. jsou zde kolize i s další legislativou:** **1) Listina základních práv a svobod** Čl: 35 LZPS uvádí: „*Každý má právo na příznivé životní prostředí.*“ V případě stavby větrných elektráren v předmětném území by došlo k významnému zhoršení stavu životního prostředí a k významným negativním vlivům jak na přírodu, tak i na obyvatele, což je v rozporu s LZPS. **2) Zákon č. 100/2001 Sb. (o posuzování vlivů na životní prostředí)** V akceleračních zónách dochází k omezení, resp. vyloučení standardního posuzování vlivů na životní prostředí (EIA). O to vyšší nároky musí být kladeny na kvalitu, úplnost a konkrétnost podkladů a vyhodnocení vlivů na životní prostředí již na úrovni tohoto návrhu. Předložený návrh však tyto požadavky nenaplňuje, zejména postrádá dostatečné vyhodnocení konkrétních lokálních dopadů, kumulativních vlivů v území a jejich dopadů na krajinný ráz, obytné prostředí a veřejné zdraví. Tento návrh proto nelze použít jako podklad k vyhlášení akceleračních zón, kde by došlo k omezení posuzování vlivů na životní prostředí. **3) Aarhuská úmluva** Tato úmluva předpokládá účast veřejnosti na rozhodovacích procesech a práva veřejnosti na přístup k právní ochraně v záležitostech životního prostředí. Současný návrh akceleračních zón naopak předpokládá omezení práva veřejnosti účastnit se rozhodování o stavbě větrných elektráren. Vzhledem ke zkrácenému povolovacímu procesu lze předpokládat i značně omezené možností veřejnosti, jak stavbu zastavit či omezit její negativní dopady. Tento návrh proto může přinést zásadní rozpor s touto mezinárodní úmluvou. **4) Směrnice RED III o podpoře OZE**	Vymezení akcelerační oblasti proběhlo na základě biologického posouzení konkrétního navrhovaného území podle § 11 odst. 3 resp. 4 ZOZE, jehož výsledky spolu s vyhodnocením vlivů na udržitelný rozvoj území (VVURÚ) byly zapracovány do návrhu; oblasti, u nichž autorizované osoby identifikovaly významné negativní nebo kumulativní vlivy, byly ze Z2 ÚRP vyloučeny (odůvodnění Z2 ÚRP, odst. 32). Zpracování VVURÚ odpovídá obsahem i strukturou požadavkům přílohy č. 4 stavebního zákona; jde o hodnocení na úrovni koncepce, nikoli na úrovni konkrétních záměrů, a tomu odpovídá i míra podrobnosti použitých podkladů. Vyhodnocení vlivů na lokality soustavy Natura 2000 bylo provedeno v souladu s § 45i zákona č. 114/1992 Sb. jako součást VVURÚ a odpovídá požadavkům čl. 6 směrnice o stanovištích. Problematika krajinného rázu byla posuzována v rámci VVURÚ, a to jak z hlediska navrhovaného souboru akceleračních oblastí jako celku, tak pro jednotlivé oblasti v kartách akceleračních oblastí (viz příloha č. 2 SEA). Vliv na krajinný ráz byl jedním z důvodů, proč bylo 16 původně uvažovaných akceleračních oblastí z návrhu zcela vypuštěno, a u 48 ze zbývajících 80 oblastí pro VTE byl snížen limit maximální výšky větrných elektráren. K dalším redukcím došlo na základě výsledků projednání. Konkrétní záměry se nadále povolují v souladu se stavebním zákonem za podmínek stanovených v územním opatření. Ustanovení § 4 odst. 3 ZOZE ve spojení s čl. 15c směrnice RED III stanoví typová území, která mají být při vymezování akceleračních oblastí upřednostněna (plochy narušené těžbou, brownfieldy, degradovaná půda, někdejší vojenské plochy); tato ustanovení nevylučují vymezení akcelerační oblasti na jiných plochách. Vymezení akceleračních oblastí pro VTE výhradně na degradovaných nebo brownfieldových plochách nebylo s ohledem na prostorové nároky technologie větrných elektráren proveditelné. Do územního opatření u akcelerační oblasti pro VTE je zapracována podmínka zpracování hlukové studie a minimalizace shadow flicker efektu. Ustanovení obecně závazných právních předpisů týkající se hlukové zátěže nejsou vymezením akceleračních oblastí dotčena. Obavy, že stroboskopický efekt může být potenciálně nebezpečný kvůli riziku spuštění epileptického záchvatu u osob trpících epilepsií, nebyly v rámci studií potvrzeny. Stroboskopický efekt je u moderních strojů minimalizován používáním speciálních nátěrů; u shadow flicker efektu je stanovena podmínka nepřekročení doby trvání 30 hodin ročně. Zadání Změny č. 2 ÚRP schválené vládou ČR nepožadovalo variantní řešení. Vlivy návrhu, včetně kumulativních vlivů, byly posouzeny na úrovni koncepce v rámci VVURÚ. Proběhlo hodnocení nulové varianty (platné znění ÚRP) vůči navrhované variantě (Změna č. 2 ÚRP).

Poř. č.	Připomínkové místo	Číslo jednací	Článek	AO	Připomínka	Vyhodnocení
					Tato směrnice udává u OZE prioritní využití průmyslových ploch, brownfieldů a technicky narušených území s cílem minimalizovat další narušení krajiny. Současný plán akceleračních zón (včetně AOV 16 a AOV 85) naopak předpokládá výstavbu větrných elektráren v zemědělské, lesní a sídelní krajině, která nevykazuje známky poškození průmyslovou či těžební činností. Jednalo by se zde o přeměnu dosud relativně zdravé a hodnotné krajiny v industriální zónu určenou pro výrobu elektřiny. Návrh akceleračních zón je tudíž v rozporu s uvedenou směrnicí. **5) Směrnice o ptácích (2009/147/ES)** Větrné elektrárny mohou mít významný negativní dopad na populace ptáků. Na veřejném projednání dne 15. 5. 2026 bylo uvedeno, že ornitologický průzkum předmětných oblastí probíhal pouze v době srpen-říjen 2025, což je pro komplexní zhodnocení zcela nedostatečná doba a u většiny druhů zde vůbec nebyla hodnocena doba hnízdění. Vyhlášení akceleračních zón na základě takto neúplných a nedostatečných podkladů je v rozporu s uvedenou směrnicí. **6) Zákon č. 258/2000 Sb., o ochraně veřejného zdraví.** Tento zákon aplikuje výše zmíněný čl. 35 LZPS a předpokládá zajištění podmínek pro zdravý život. Navržené akcelerační zóny by naopak znamenaly významný negativní dopad na místní obyvatele a přinesly by zhoršení podmínek pro život a zdraví. Mezi konkrétní dopady patří zejména hluk (včetně infrazvuku), shadow flicker efekt (míhání stínů), vibrace či produkce mikroplastů. Tyto problémy nejsou v navržené dokumentaci řešeny buď vůbec, nebo zcela nedostatečně (např. je zde připuštěn shadow flicker efekt až 30 hodin ročně, což by přineslo závažné zdravotní komplikace např. pro epileptiky). Z výše uvedených důvodů **nesouhlasím s vymezením akceleračních oblastí AOV 16, AOV 86 a AOV 85** a požaduji jejich vyřazení, neboť návrh vykazuje závažné nedostatky z hlediska zákonnosti, ochrany životního prostředí i dopadů na obyvatele v dané oblasti. Jedná se o území s významnými krajinnými, přírodními a obytnými hodnotami, které nejsou návrhem dostatečně respektovány. Žádám, aby tato připomínka byla řádně vypořádána v souladu se zákonem a aby bylo uvedeno konkrétní odůvodnění přijatého řešení.	Mikroplasty uvolněné z větrných elektráren vznikají v množství maximálně nižších stovek gramů ročně u vnitrozemských elektráren. Ani v zemích s největší hustotou VTE (Dánsko, Německo) nebyl zdokumentován případ, kdy by se abraze lopatek projevovala v potravním řetězci a kontaminaci potravin ve vyšší míře než v jiných oblastech bez VTE. Vibrace z provozu VTE se přes základovou konstrukci přenáší do okolní půdy jen na omezené vzdálenosti s rychlým poklesem intenzity; typické hodnoty přímo u základu VTE jsou 200–300krát nižší, než člověk fyzicky vnímá, a žádná recenzovaná studie neprokázala jejich zdravotní efekt na obyvatele.
2669.	Petr Gál	MMR-38188-2026-81	99czzf, 99czzg, 99czzh	AOV82, AOV83, AOV84	Věc: **I. PŘIPOMÍNKA K NÁVRHU ZMĚNY Č. 2 ÚZEMNÍHO ROZVOJOVÉHO PLÁNU ČR (§ 97 zák. č. 283/2021 Sb., stavební zákon)** **II. PŘIPOMÍNKY K VYHODNOCENÍ VLIVŮ NÁVRHU ZMĚNY Č. 2 ÚZEMNÍHO ROZVOJOVÉHO PLÁNU NA UDRŽITELNÝ ROZVOJ ÚZEMÍ** **III. PŘIPOMÍNKY K NÁVRHŮM JEDNOTLIVÝCH ÚZEMNÍCH OPATŘENÍ K AKCELERAČNÍM OBLASTEM VYMEZENÝM V NÁVRHU ZMĚNY Č. 2 ÚZEMNÍHO ROZVOJOVÉHO PLÁNU** **I. Úvod** Tímto podávám připomínku k návrhu vymezení akcelerační oblasti pro větrné elektrárny (AOV82, AOV83, AOV84). Na základě níže uvedených důvodů nesouhlasím s návrhem změny č. 2 ÚRP ČR, Vyhodnocení vlivů návrhu Změny č. 2 ÚRP na udržitelný rozvoj území (SEA) a návrhům jednotlivých územních opatření pro	**Akceptováno částečně.** Připomínka komplexně napadá AOV82 Boreč, AOV83 Chorušice a AOV84 Doubravice s poukazem na výskyt chráněných druhů živočichů, fragmentaci biokoridorů ÚSES, narušení vodního režimu, znehodnocení zemědělské půdy, bezpečnostní rizika spojená s požární bezpečností a leteckým provozem, socioekonomické dopady a nedostatečnost podkladové dokumentace. Akcelerační oblasti AOV82 Boreč a AOV83 Chorušice byly v návrhu Z2 ÚRP ponechány, neboť biologická posouzení ani výsledky VVURÚ neposkytla dostatečný podklad pro jejich vypuštění. Bezpečnostní požadavky spojené s leteckým provozem a požární bezpečností jsou řešeny podmínkami stanovenými v územním opatření a dotčené orgány neuplatnily stanoviska vylučující vymezení těchto oblastí. Dopady na hodnotu nemovitostí, rekreační potenciál a socioekonomické poměry jsou otázkami, které nelze řešit na úrovni celostátního

Poř. č.	Připomínkové místo	Číslo jednací	Článek	AO	Připomínka	Vyhodnocení
					akcelerační oblasti (AO) vymezeným v návrhu Změny č. 2 ÚRP. Veškeré níže uvedené připomínky se vztahují současně ke všem výše uvedeným projednávaným částem veřejné vyhlášky. **Vymezení území dotčeného připomínkami:** obec Stránka, katastrální území Stránka u Mšena, kraj Středočeský. Územní opatření k AOV82, AOV83, AOV84 *a současně na širší území, které může být navrženým řešením přímo či nepřímo ovlivněno.* Připomínku podávám: ☒ jako osoba žijící v dotčeném území ☒ jako vlastník nemovitosti v dotčeném území ☒ jako osoba, která může být dotčena dopady návrhu (např. z hlediska krajiny, životního prostředí případně kvality života) ☒ hospodařím na půdě ☒ jako osoba chovající hospodářská zvířata Jedná se o území s významnými krajinnými, přírodními a obytnými hodnotami, které nejsou návrhem dostatečně respektovány. Dopad návrhu na mou osobu spočívá v tom, že: ☐ **jako vlastník nemovitosti v obci** budu dlouhodobě vystaven hlukové zátěži (včetně nízkofrekvenčního hluku) a stroboskopickému efektu rotujících listů, což může zhoršit můj spánek, soustředění a celkovou pohodu a znemožní mi klidné užívání domu a zahrady; ☐ **jako rodič** se obávám negativního vlivu trvalého hluku, blikajících světel a pohybu obřích rotorů na psychiku a pocit bezpečí mých dětí, které zde vyrůstají a tráví volný čas; ☐ **jako člověk, který zde trvale bydlí**, budu mít narušen každodenní klid – pobyt na zahradě, otevřená okna v noci, rekreační aktivity venku – což je zásadní zásah do kvality bydlení; ☐ **jako vlastník domu a pozemků** utrpím finanční újmu z důvodu znehodnocení nemovitostí, protože blízkost vysokých větrných elektráren snižuje atraktivitu lokality pro bydlení i rekreaci a tím i tržní cenu domů a pozemků; ☐ **jako člověk, který zde investoval své celoživotní úspory**, se cítím poškozen změnou charakteru území – nemovitosti jsem pořizoval v klidné venkovské krajině, nikoli v blízkosti průmyslových energetických staveb viditelných na kilometry daleko; ☐ **jako pěstitel potravin pro vlastní rodinu** se obávám negativního vlivu stavebních prací (zhutnění půdy, zemní práce, možné odvodnění či změna vodního režimu) a případných technických havárií (únik olejů, provozních kapalin) na kvalitu půdy a vody, ze které čerpám pro pěstování;	územního plánování; konkrétní kompenzační mechanismy jsou předmětem jiných právních předpisů. Vymezení akcelerační oblasti proběhlo na základě biologického posouzení konkrétního navrhovaného území podle § 11 odst. 3 resp. 4 ZOZE, jehož výsledky spolu s vyhodnocením vlivů na udržitelný rozvoj území (VVURÚ) byly zapracovány do návrhu; oblasti, u nichž autorizované osoby identifikovaly významné negativní nebo kumulativní vlivy, byly ze Z2 ÚRP vyloučeny (odůvodnění Z2 ÚRP, odst. 32). Zpracování VVURÚ odpovídá obsahem i strukturou požadavkům přílohy č. 4 stavebního zákona; jde o hodnocení na úrovni koncepce, nikoli na úrovni konkrétních záměrů, a tomu odpovídá i míra podrobnosti použitých podkladů. Problematika krajinného rázu byla posuzována v rámci VVURÚ, a to jak z hlediska navrhovaného souboru akceleračních oblastí jako celku, tak pro jednotlivé oblasti v kartách akceleračních oblastí (viz příloha č. 2 SEA). Vliv na krajinný ráz byl jedním z důvodů, proč bylo 16 původně uvažovaných akceleračních oblastí z návrhu zcela vypuštěno, a u 48 ze zbývajících 80 oblastí pro VTE byl snížen limit maximální výšky větrných elektráren. K dalším redukcím došlo na základě výsledků projednání. Konkrétní záměry se nadále povolují v souladu se stavebním zákonem za podmínek stanovených v územním opatření. Ustanovení § 4 odst. 3 ZOZE ve spojení s čl. 15c směrnice RED III stanoví typová území, která mají být při vymezování akceleračních oblastí upřednostněna (plochy narušené těžbou, brownfieldy, degradovaná půda, někdejší vojenské plochy); tato ustanovení nevylučují vymezení akcelerační oblasti na jiných plochách. Vymezení akceleračních oblastí pro VTE výhradně na degradovaných nebo brownfieldových plochách nebylo s ohledem na prostorové nároky technologie větrných elektráren proveditelné. Do územního opatření u akcelerační oblasti pro VTE je zapracována podmínka zpracování hlukové studie a minimalizace shadow flicker efektu. Ustanovení obecně závazných právních předpisů týkající se hlukové zátěže nejsou vymezením akcelerační oblasti dotčena. Celostátní územní plánování je výkonem státní správy a jeho výstupy nepodléhají schválení orgány územní samosprávy;

Poř. č.	Připomínkové místo	Číslo jednací	Článek	AO	Připomínka	Vyhodnocení
					□ j**ako chovatel zvířat** musím počítat s tím, že trvalý hluk, vibrace a stínění mohou u hospodářských zvířat vyvolávat stres, změny v chování a zdravotní potíže, což může snížit jejich užitkovost a pohodu; □ **jako obyvatel, který si cení krajinného rázu**, ztratím možnost užívat okolní krajinu v současné podobě – dominantní stožáry a rotory zcela změní charakter krajiny, sníží její estetickou a rekreační hodnotu a naruší výhledy, kvůli kterým jsem zde chtěl žít; □ **jako člověk, který tráví čas venku (procházky, sport, práce na poli)** budu trvale rušen vizuálním smogem (rotory, blikající signalizace, varovná světla pro letecký provoz) a neustálým pohybem turbín v zorném poli; □ **jako občan obce** budu vystaven zvýšené dopravní a stavební zátěži v době výstavby – těžká nákladní doprava přes obec, hluk, prach, omezení průjezdnosti, riziko poškození místních komunikací a snížení bezpečnosti pro chodce a děti; □ **jako podnikatel/podnikatelka v obci** (např. služby, řemesla, kancelářská činnost, zdravotnické služby) mohu přijít o část klientely, pokud se obec stane méně atraktivní, hůře dostupná kvůli stavbě nebo bude vnímána jako hlučné, průmyslově zatížené území; □ **jako provozovatel ubytovacích nebo rekreačních služeb** (penzion, ubytování v soukromí, agroturistika) riskuji odliv návštěvníků, protože mnozí hosté hledají klidnou, nezastavěnou krajinu a mohou se rozhodnout trávit dovolenou jinde; □ **jako podnikatel v zemědělství** musím počítat s omezením hospodaření v okolí elektráren (přístupové cesty, inženýrské sítě, bezpečnostní pásma, stínění), což může vést ke snížení výnosu a ztížení obsluhy pozemků zemědělskou technikou; □ **jako člověk, který hospodaří v lokalitě** mi může zvýšený hluk, vibrace nebo vizuální vyrušování ztěžovat práci, telefonování a online schůzky, a tím zhoršit moje pracovní podmínky; □ **jako účastník místního společenského života** vnímám riziko rozdělení komunity – výstavba takto kontroverzního projektu může vyvolat dlouhodobé spory mezi sousedy, narušit dobré vztahy v obci a zkomplikovat společnou činnost spolků a iniciativ; □ **jako obyvatel, který se obává o své zdraví**, vnímám riziko možného negativního dopadu dlouhodobé expozice hluku, nízkofrekvenčních vibrací a stroboskopického efektu na moje fyzické i duševní zdraví (poruchy spánku, zvýšený stres, bolesti hlavy apod.), byť si uvědomuji, že odborné studie bývají v závěrech rozdílné; □ **jako osoba, která si cení místní přírody**, se obávám negativního vlivu na ptactvo, netopýry a další živočichy – dokument 82_ao_oduvodneni.pdf sám přiznává, že akcelerační oblast zasahuje i do ploch s vysokou a extrémní citlivostí ptáků, přesto je zde výstavba umožněna; □ **jako člověk, který využívá místní komunikace a cesty,** ponesu následky zvýšené dopravy těžkých nákladních vozidel (poškození silnic, zvýšené nebezpečí pro chodce a cyklisty), přičemž náprava infrastruktury nebývá vždy v plném rozsahu kompenzována;	ústavou zaručená práva obcí na samosprávu ve vlastních záležitostech tím nejsou dotčena. Zadání Změny č. 2 ÚRP schválené vládou ČR nepožadovalo variantní řešení. Vlivy návrhu, včetně kumulativních vlivů, byly posouzeny na úrovni koncepce v rámci VVURÚ. Proběhlo hodnocení nulové varianty (platné znění ÚRP) vůči navrhované variantě (Změna č. 2 ÚRP). K oslnění řidičů vlivem odrazů slunce na lopatkách větrných elektráren (stroboskopický efekt) nedochází v důsledku speciálního nátěru. Detailní podmínky pro dané umístění větrné elektrárny musí být řešeny při povolování konkrétního projektu stavebním úřadem. V případě využití akcelerační oblasti pro výstavbu VTE bude mít obec zaručený příjem z provozu VTE vyplývající z dílu 2 zákona č. 165/2012 Sb., o podporovaných zdrojích energie; lokální ekonomické dopady konkrétních záměrů nelze posuzovat na koncepční úrovni při vymezování AO v ÚRP. Akcelerační oblast AOV84 – Doubravice byla vypuštěna. Akcelerační oblast AOV82 – Boreč byla ponechána, ale redukována. Akcelerační oblast AOV83 – Chorušice byla taktéž ponechána, ale redukována.

Poř. č.	Připomínkové místo	Číslo jednací	Článek	AO	Připomínka	Vyhodnocení
					□ **jako obyvatel, který se obává havárií a mimořádných událostí,** musím počítat s rizikem technických závad, odlomení částí listů, odletu námrazy nebo havárie zařízení, což může ohrozit zdraví osob, majetek i zemědělskou činnost v okolí; □ **jako daňový poplatník** mám pochybnost, zda přínosy tohoto konkrétního projektu (ve formě vyrobené elektřiny) skutečně vyváží rizika a zátěže, které ponesou především místní obyvatelé, zatímco hlavní ekonomický prospěch získá investor a stát; □ **jako člověk, který se sem přestěhoval před mnoha lety za klidem a přírodou**, mám pocit, že mi je jednostranně měněno prostředí, pro které jsem se vědomě rozhodl – ztrácím důvod, proč jsem si tuto obec a region vybral k životu; □ **jako osoba, která má vazby na kulturní dědictví a historii místa**, vnímám, že vysoké větrné elektrárny mohou narušit historický ráz obce a okolí, včetně pohledových vazeb na památky, sakrální stavby či tradiční krajinné prvky; □ **jako občan, který očekává férový a transparentní proces,** upozorňuji, že v této fázi Změny č. 2 Územního rozvojového plánu a přípravy opatření, jehož odůvodnění je obsaženo v dokumentu **82_ao_oduvodneni.pdf**, může veřejnost uplatnit pouze připomínky, nikoli námitky – úřad se proto s připomínkami může vypořádat jen obecně. Tato procesní asymetrie oslabuje sílu hlasu místních obyvatel, přestože jsou zasaženi nejvíce; □ **jako obyvatel dotčené obce** považuji za problematické, že dokument 82_ao_oduvodneni.pdf věnuje velkou pozornost výpočtu odhadovaného instalovaného výkonu (115,5 MW na základě vzorce s nvěž = 33, kneef = 0,70, Pvěž = 5 MW), ale reálné dopady na kvalitu života v nejbližších obcích jsou v odůvodnění popsány jen velmi obecně; □ **jako člověk žijící přímo v dotčeném území** odmítám, aby se z naší krajiny stala energetická průmyslová zóna, aniž by v dokumentu **82_ao_oduvodneni.pdf** byl jasně popsán konkrétní přínos pro místní obyvatele (levnější energie, podíl obce na výnosech, závazné kompenzace); □ **jako občan obce** vnímám jako nespravedlivé, že tak zásadní rozhodnutí je podle **82_ao_oduvodneni.pdf** schvalováno centrálně Vládou ČR a pořizováno Ministerstvem pro místní rozvoj, zatímco obce a jejich obyvatelé mají jen omezenou možnost ovlivnit, zda bude akcelerační oblast v jejich sousedství vůbec vymezena; □ j**ako dlouhodobý obyvatel** území nesouhlasím s tím, že opatření se podle dokumentu **82_ao_oduvodneni.pdf** vydává na dobu neurčitou a pouze „bude prověřována dostatečnost podmínek“ – zdravotní, hlukové a ekologické poznatky se přitom vyvíjejí a my nemáme jistotu, že dnešní odhady budou za několik let stále bezpečné; □ **jako osoba z řad veřejnosti, která může uplatnit připomínky**, považuji za zásadní problém, že dokument **82_ao_oduvodneni.pdf** výslovně uvádí, že proti opatření obecné povahy nelze podat opravný prostředek (§ 173 odst. 2 správního řádu) a přezkumné řízení lze zahájit jen do 1 roku od účinnosti. Pokud se ukáže, že podmínky nechrání dostatečně zdraví a životní prostředí, naše možnosti domáhat se nápravy budou velmi omezené; □ **jako obyvatel blízké obce** vnímám nerovnost v ochraně: dokument **82_ao_oduvodneni.pdf** klade velký důraz na ochranu vzdálených památek (Bezděz cca 15 km, kostel sv. Mikuláše ve Vinci cca 15	

Poř. č.	Připomínkové místo	Číslo jednací	Článek	AO	Připomínka	Vyhodnocení
					km), ale podstatně méně řeší vizuální a hlukové dopady na obce, které leží v bezprostřední blízkosti akcelerační oblasti; **jako člověk, který zná místní krajinu**, považuji za nedostatečné tvrzení v dokumentu **82_ao_oduvodneni.pdf**, že negativní vizuální dopady se vyřeší „matnými povrchy“ a „tlumenými, přírodními odstíny“ vedlejších staveb – ani ty nezmění fakt, že v krajině vznikne souvislá oblast obřích stožárů a blikajících světel, která krajinu trvale vizuálně znehodnotí; **jako občan regionu** poukazuji na to, že dokument **82_ao_oduvodneni.pdf** neposuzuje kumulativní vliv této akcelerační oblasti s dalšími existujícími nebo plánovanými větrnými či fotovoltaickými parky v širším okolí – hrozí, že dohromady vznikne souvislý pás průmyslové krajiny; **jako člověk, kterému záleží na ochraně ptactva**, odmítám, že přestože **82_ao_oduvodneni.pdf** přiznává, že akcelerační oblast zasahuje do ploch s vysokým i extrémním rizikem pro citlivé a ohrožené druhy ptáků (např. luňák červený, moták pilich, sova pálená, netopýr a jiní nechránění ptáci), je zde výstavba povolována – toto je v přímém rozporu s deklarovanou ochranou přírody; **jako laik, který se řídí principem opatrnosti,** považuji za neprokázané tvrzení v dokumentu **82_ao_oduvodneni.pdf**, že odpuzovače a zařízení pro identifikaci ptáků a zpomalování rotoru „mají schopnost výrazně snižovat mortalitu“ – odůvodnění neuvádí konkrétní dlouhodobá data z obdobných lokalit; **jako občan se zájmem o přírodu** vnímám, že podmínka monitoringu mrtvých ptáků (popis v **82_ao_oduvodneni.pdf**) problém neřeší, pouze jej zaznamenává – jde o přístup „zkusíme a uvidíme“, přičemž náprava se bude dít až po již vzniklé škodě; **jako obyvatel venkova** nesouhlasím s tím, že dokument **82_ao_oduvodneni.pdf** označuje vliv křížení liniové dopravní a technické infrastruktury s biokoridory ÚSES za „minimální“, aniž by pro toto konkrétní území doložil podrobnější analýzu – narušení spojitosti krajiny pro živočichy může mít dlouhodobé následky; **jako vlastník a uživatel půdy** nesouhlasím s bagatelizací zásahů do půdy a vodního režimu – ačkoli **82_ao_oduvodneni.pdf** uvádí, že se nemají provádět „výrazné terénní úpravy“, výstavba desítek věží, cest a kabelových tras si rozsáhlé zemní práce a zhutnění půdy nutně vyžádá; **jako člověk závislý na lokálních vodních zdrojíc**h považuji za velmi nejisté tvrzení v **82_ao_oduvodneni.pdf**, že existence plošných meliorací je „pouze pravděpodobná“ a „předpokládá se jejich nefunkčnost“. Na takto neurčitém předpokladu nelze stavět závěr, že vodní režim území nebude dotčen; **jako zemědělec / malý pěstitel** vidím, že ujištění o zachování „funkční organizace zemědělského půdního fondu“ (podmínka 3.1 písm. f) v **82_ao_oduvodneni.pdf**) je vágní – už samotné zábory pro základové desky, přístupové cesty a ochranná pásma mohou významně zmenšit obhospodařovatelnou plochu a zkomplikovat dopravu zemědělské techniky; **jako obyvatel starající se o zdraví rodiny** považuji za nedostatečné, že podmínky 3.1 písm. k) a l) v **82_ao_oduvodneni.pdf** řeší hluk a světelné efekty pouze z hlediska formálního nepřekročení hygienických limitů, nikoli z pohledu reálné kumulované zátěže (hluk + vibrace + stroboskopický efekt + blikající světla + doprava);	

Poř. č.	Připomínkové místo	Číslo jednací	Článek	AO	Připomínka	Vyhodnocení
					□ **jako občan obce přímo sousedící s akcelerační oblastí** poukazuji na to, že dokument **82_ao_oduvodneni.pdf** neobsahuje konkrétní hlukové, stínové a pohledové mapy pro naši obec (např. Stránka) – rozhoduje se o území, aniž by byl jasně doložen dopad konkrétního počtu věží na naše domy; □ **jako uživatel místních silnic** považuji za vážné opomenutí, že **82_ao_oduvodneni.pdf** nereflektuje detailně dopravní zátěž v době výstavby a údržby – nepracuje s počtem průjezdů těžké techniky, konkrétními trasami přes obce ani s dopady na bezpečnost provozu; □ **jako občan a podnikatel** konstatuji, že dokument **82_ao_oduvodneni.pdf** neobsahuje analýzu socioekonomických dopadů na ceny nemovitostí, turistickou atraktivitu regionu, místní podnikání ani na zaměstnanost – přitom právě tyto dopady nejvíce ovlivní život místních lidí; □ **jako daňový poplatník a obyvatel dotčené obce** považuji za problematické, že **82_ao_oduvodneni.pdf** ani navržené opatření nepočítají s žádnými systémovými kompenzacemi pro obce a obyvatele (podíl na výnosech, kompenzační fond, sleva na energie apod.), takže místní nesou většinu negativních dopadů, zatímco zisky plynou jinam; □ **jako osoba, které záleží na kvalitě odborných podkladů**, upozorňuji, že dokument **82_ao_oduvodneni.pdf** uvádí, že biologické posouzení podle § 11 odst. 4 ZOZE bylo dokončeno 10. 12. 2025 a na jeho základě jsou navrženy podmínky – v dynamické krajině se však situace druhů může měnit, a proto navrhuji, aby u každého konkrétního záměru byly provedeny aktuální místní biologické průzkumy; □ **jako občan, který očekává skutečné, nikoli jen formální zohlednění místních podmínek**, vnímám, že územní opatření je podle **82_ao_oduvodneni.pdf** sice zpracováno v „jednotném standardu“ a za účasti autorizovaných osob, ale tyto osoby zde nežijí a dokument neodráží každodenní zkušenost místních obyvatel s krajinou, dopravou a životním prostředím; □ **souhrnně jako osoba, která zde žije, pracuje, má rodinu, chová zvířata a pěstuje potraviny**, se domnívám, že navrhovaná akcelerační oblast AOV82 Boreč, jak je odůvodněna v dokumentu 82_ao_oduvodneni.pdf, představuje nepřiměřený zásah do mého práva na příznivé životní prostředí, pokojné užívání vlastního majetku a pokračování v dosavadním způsobu života, a proto s tímto záměrem v předložené podobě nesouhlasím a uplatňuji tyto připomínky. S návrhem týkajícím se Územního opatření k AOV82, AOV83, AOV84 **nesouhlasím** a požaduji jeho **vyřazení nebo zásadní přepracování**, neboť vykazuje závažné nedostatky z hlediska zákonnosti, ochrany životního prostředí i dopadů na obyvatele v dané oblasti. **<u>II. Zákonnost a nesoulad s právními předpisy ČR</u>** **1) Rozpor se zákonem č. 500/2004 Sb., správní řád** □ § 3 – nebyl zjištěn stav bez důvodných pochybností □ § 68 – nedostatečné odůvodnění Návrh **je nepřezkoumatelný**, protože neobsahuje konkrétní podklady pro dané území. 2) **<u>Rozpor se zákonem č. 100/2001 Sb. (EIA/SEA),</u>** chybí posouzení:	

Poř. č.	Připomínkové místo	Číslo jednací	Článek	AO	Připomínka	Vyhodnocení
					□ kumulativních vlivů □ variantního řešení □ konkrétních dopadů na území Dokumentace SEA **je neúplná a věcně nedostatečná.** **3) Rozpor se zákonem č. 114/1992 Sb. (ochrana přírody a krajiny)** □ ohrožení krajinného rázu (§ 12) □ narušení ekologické stability □ zásah do biotopů a migračních tras **4) Rozpor se stavebním zákonem** □ § 18 a § 19 – ochrana hodnot území □ požadavek na udržitelný rozvoj Návrh představuje industrializaci volné krajiny **bez dostatečného odůvodnění.** **III. Nesoulad s právem Evropské unie** **1) Směrnice o ptácích (2009/147/ES) a o stanovištích (92/43/EHS)** □ nelze vyloučit negativní vliv na chráněné druhy □ chybí dostatečné biologické podklady **Rozpor** s požadavkem vyloučení významného vlivu. **2) Směrnice EIA (2011/92/EU)** □ nedostatečné zapojení veřejnosti □ nedostatečné vyhodnocení vlivů **3) Směrnice RED III (2023/2413)** nebyla doložena priorita využití: □ zastavěných ploch □ brownfieldů □ technicky narušených území	

Poř. č.	Připomínkové místo	Číslo jednací	Článek	AO	Připomínka	Vyhodnocení
					Vymezení ve volné krajině je **v rozporu s principem minimalizace dopadů.** **4) Princip předběžné opatrnosti (čl. 191 SFEU)** Politika Unie v oblasti životního prostředí přispívá k sledování následujících cílů: □ zachování, ochrana a zlepšování kvality životního prostředí, □ ochrana lidského zdraví, □ uvážlivé a racionální využívání přírodních zdrojů, **5) Evropská úmluva o krajině (European Landscape Convention), ETS No. 176** □ nedostatečná ochrana krajiny jako základní složky životního prostředí □ ignorování charakteru území □ nedostatečné zapojení veřejnosti do rozhodování o zásazích do krajiny **6) Aarhuská úmluva (Convention on Access to Information, Public Participation in Decisionmaking and Access to Justice in Environmental Matters), 1998** □ omezení práva veřejnosti na informace □ omezení účasti veřejnosti na rozhodovacích procesech (pouze formální zapojení) □ omezení práva veřejnosti na přístup k právní ochraně v záležitostech životního prostředí **<u>IV. Nedostatky SEA a podkladů</u>** □ absence terénních biologických průzkumů □ práce pouze s mapovými podklady (nedostatečné) □ chybí reálná data o výskytu druhů □ variantní řešení □ posouzení vlivu na zdraví Bez těchto podkladů **nelze učinit kvalifikovaný závěr.** Ministerstvo dopravy ve svém vyjádření č. j. MD-22459/2026-940/3 potvrdilo, že v České republice dosud neexistuje samostatná metodika pro posuzování vlivu větrných elektráren na bezpečnost silničního provozu. Tuto oblast označilo za metodickou mezeru a současně připustilo existenci odborně diskutovaných vizuálních a percepčních vlivů (např. vizuální distrakce, stínové efekty, noční překážkové	

Poř. č.	Připomínkové místo	Číslo jednací	Článek	AO	Připomínka	Vyhodnocení
					osvětlení). Ministerstvo dopravy rovněž připustilo existenci identifikovatelných bezpečnostních rizik, jako je odlet ledu, havárie či odlet částí stavby. Tyto skutečnosti potvrzují, že podklady návrhu nejsou úplné a neumožňují kvalifikované posouzení bezpečnostních dopadů na dopravu. **V. Narušení krajiny a životního prostředí** Navržené řešení povede k: □ zásadní změně krajinného rázu □ narušení horizontů a dálkových pohledů □ vzniku bariér v krajině □ narušení ekologické konektivity □ znehodnocení zemědělské půdy □ zničení migračních tras živočichů Výška staveb (180 m a vyšší) **znamená nadregionální dopad.** **VI. Dopady na obyvatele** Návrh nedostatečně řeší negativní vliv na: □ hluk a nízkofrekvenční hluk □ stroboskopický efekt □ světelné zatížení □ kvalitu bydlení □ hodnotu nemovitostí Tyto vlivy nejsou **řádně vyhodnoceny**. **VII. Kumulativní a systémové dopady** Není řešeno: □ souběžné působení více projektů □ celkové zatížení území □ únosnost krajiny	

Poř. č.	Připomínkové místo	Číslo jednací	Článek	AO	Připomínka	Vyhodnocení
					Hrozí **nevratná degradace území**. **<u>VIII. Absence variantního řešení</u>** Není doloženo, že byly posuzovány jiné lokality a méně konfliktní varianty, jedná se o porušení základního principu plánování. Nebyla rovněž posouzena tzv. nulová varianta (varianta 0), tedy stav území před realizací záměru, což znemožňuje objektivní hodnocení dopadů. **<u>IX. Vyloučení EIA a nedostatečné posouzení vlivů</u>** Navržené vymezení akceleračních oblastí má zásadní dopad i z hlediska následného povolování záměrů, neboť v těchto oblastech dochází k omezení, resp. vyloučení standardního posuzování vlivů na životní prostředí (EIA). O to vyšší nároky musí být kladeny na kvalitu, úplnost a konkrétnost podkladů a vyhodnocení vlivů na životní prostředí již na úrovni tohoto návrhu, neboť územní opatření dle ZOZE nemůže plnohodnotně nahradit individuální posouzení konkrétních záměrů. Předložený návrh však tyto požadavky nenaplňuje, zejména postrádá dostatečné vyhodnocení konkrétních lokálních dopadů, kumulativních vlivů více záměrů v území a jejich dopadů na krajinný ráz, obytné prostředí a veřejné zdraví. Ministerstvo vnitra – generální ředitelství HZS ČR ve svém oficiálním vyjádření ze dne 6. 2. 2026 potvrdilo, že v České republice dosud neexistuje komplexní právní ani metodická úprava požární bezpečnosti větrných elektráren. Současně uvedlo, že nejsou stanoveny konkrétní minimální odstupové vzdálenosti těchto staveb od lesních porostů či obytné zástavby z hlediska požárního rizika a že zásah jednotek požární ochrany je v případě požáru větrné elektrárny převážně pouze defenzivní. Tato skutečnost dokládá, že stát dosud nemá komplexně řešenou požární bezpečnost těchto staveb, přestože jsou navrhovány ve stále větším rozsahu, často v blízkosti lesních porostů, chráněných území, zemědělské krajiny či obytné zástavby. Za situace, kdy neexistuje metodika požární bezpečnosti větrných elektráren ani stanovené odstupové vzdálenosti těchto staveb od lesních porostů či obytné zástavby, nelze učinit závěr o přijatelnosti rizik, a tedy ani o způsobilosti území pro vymezení akcelerační oblasti. **<u>X. Hlavní požadavek</u>** Navrhuji: 1) **Vyřazení výše uvedené akcelerační oblasti z návrhu** nebo 2) Zároveň (pro případ, že nebude tomuto požadavku vyhověno) **požaduji, aby návrh změny č. 2** **ÚRP ČR nebyl v této části schválen a byl vrácen k zásadnímu přepracování,** a to zejména po doplnění: □ posouzení vlivu na lokality Natura 2000 dle čl. 6 odst. 3 směrnice 92/43/EHS	

Poř. č.	Připomínkové místo	Číslo jednací	Článek	AO	Připomínka	Vyhodnocení
					□ dostatečný biologický průzkumu odpovídající metodikám MŽP v různých ročních obdobích □ hodnocení vlivu na populace netopýrů □ posouzení kumulativních vlivů v širším území □ hodnocení dopadů na krajinný ráz □ hodnocení dopadů na využití nemovitostí vlastníků v dosahu navrhovaných 600 m od obytné zástavby a přímý dopad vymezení AO na výkon vlastnických práv těchto vlastníků, včetně uvedení metodiky, podle které se určuje vzdálenost od zastavěného území □ zdůvodnění nevyužití brownfieldů a narušených území uvedených v Národní databázi brownfieldů □ metodických podkladů pro posouzení vlivu větrných elektráren na bezpečnost silničního provozu, včetně vyhodnocení vizuálních a percepčních vlivů a identifikovaných bezpečnostních rizik □ podkladů týkajících se požární bezpečnosti větrných elektráren, včetně metodiky požárního posouzení, stanovení minimálních odstupových vzdáleností od lesních porostů, obytné zástavby, dopravní infrastruktury a dalších citlivých území, a vyhodnocení zásahových možností jednotek požární ochrany Do doby doplnění těchto podkladů nelze území považovat za způsobilé pro vymezení akcelerační oblasti. Podané připomínky jsou blanketní, podatel si vymezuje právo připomínky doplnit ve lhůtě 15 dnů ode dne veřejného projednání. **XI. Závěr** Návrh v předložené podobě není dostatečně odůvodněný, není podložen odbornými daty, je v rozporu s právními předpisy ČR i EU a může mít závažné dopady na krajinu, životní prostředí i obyvatele, proto požaduji především vyřazení Územního opatření AOV82, AOV83 a AOV84 z návrhu Změny č. 2 Územního rozvojového plánu ČR. Pro případ, že tomuto požadavku nebude vyhověno, požaduji zásadní přepracování Návrhu Změny č. 2 ÚRP ČR tak, aby byl v souladu s právními předpisy a byly řádně vyhodnoceny jeho dopady. Žádám, aby tato připomínka byla řádně vypořádána v souladu se zákonem a aby bylo uvedeno konkrétní odůvodnění přijatého řešení.	
2670.	Alena Šimonová	MMR-38190-2026-81	99czzg	AOV83	Věc: **PŘIPOMÍNKA/ NESOUHLAS** proti návrhu změny č. 2 územního rozvoje plánu, který vymezuje akcelerační zóny pro obnovitelné zdroje Já níže podepsaná, podávám připomínku/nesouhlas proti návrhu změny č. 2 územního rozvoje plánu, který vymezuje akcelerační zóny pro obnovitelné zdroje. Jsem vlastník nemovitostí v katastrálním území Velké Všelisy spolu s pozemky a s poli č.1004 a 1032v dotčených zónách.	**Akceptováno částečně.** Podatelka jako vlastnice nemovitosti a zemědělských pozemků v k.ú. Velké Všelisy požaduje přehodnocení návrhu AOV83 s odkazem na výskyt chráněných druhů živočichů, migrační trasy ptactva a zvěře, ohrožení vodních zdrojů, zhoršení kvality bydlení a rekreace, snížení hodnoty nemovitostí, dopad na zdraví a zásah do vlastnických práv. Změna č. 2 ÚRP stanovuje rámcové podmínky pro vymezení akceleračních oblastí na celostátní

Poř. č.	Připomínkové místo	Číslo jednací	Článek	AO	Připomínka	Vyhodnocení
					Tímto žádám o přehodnocení návrhu akcelerační oblasti AOV83. Důvody nesouhlasu: - v blízkosti mojí nemovitosti katastrální území Velké Všelisy - nemovitosti v mém vlastnictví velké Všelisy č. 1004,1032 jsou přímo dotčeny možnou výstavbou větrných elektráren, tímto by bylo zasaženo do mých vlastnických práv - přes toto území migruje ptactvo a zvěř - snížení hodnoty nemovitosti - zhoršení kvality bydlení a rekreace - nachází se zde hnízdiště orla, výra, netopýrů, sovy pálené aj. chráněných druhů ptactva - výhled do krajiny - možného hluku a světelného rušení - ohrožení vodních zdrojů - na polích v mém vlastnictví i ve vlastnictví ostatních občanů se dlouhá léta hospodaří (několik generací) a jsou zdrojem obživy mnoha rodin - jsou to pole s bonitou 1,2 - dopad na zdraví	úrovni; konkrétní dopady na jednotlivé nemovitosti a pozemky se posuzují až v navazujících řízeních při povolování konkrétních záměrů, nikoli na úrovni územně rozvojového plánu. Vymezení AOV83 obstálo v procesu biologického posouzení i vyhodnocení vlivů na životní prostředí. Vymezení akcelerační oblasti proběhlo na základě biologického posouzení konkrétního navrhovaného území podle § 11 odst. 3 resp. 4 ZOZE, jehož výsledky spolu s vyhodnocením vlivů na udržitelný rozvoj území (VVURÚ) byly zapracovány do návrhu; oblasti, u nichž autorizované osoby identifikovaly významné negativní nebo kumulativní vlivy, byly ze Z2 ÚRP vyloučeny (odůvodnění Z2 ÚRP, odst. 32). Zpracování VVURÚ odpovídá obsahem i strukturou požadavkům přílohy č. 4 stavebního zákona; jde o hodnocení na úrovni koncepce, nikoli na úrovni konkrétních záměrů, a tomu odpovídá i míra podrobnosti použitých podkladů. Problematika krajinného rázu byla posuzována v rámci VVURÚ, a to jak z hlediska navrhovaného souboru akceleračních oblastí jako celku, tak pro jednotlivé oblasti v kartách akceleračních oblastí (viz příloha č. 2 SEA). Vliv na krajinný ráz byl jedním z důvodů, proč bylo 16 původně uvažovaných akceleračních oblastí z návrhu zcela vypuštěno, a u 48 ze zbývajících 80 oblastí pro VTE byl snížen limit maximální výšky větrných elektráren. K dalším redukcím došlo na základě výsledků projednání. Konkrétní záměry se nadále povolují v souladu se stavebním zákonem za podmínek stanovených v územním opatření. Do územního opatření u akcelerační oblasti pro VTE je zapracována podmínka zpracování hlukové studie a minimalizace shadow flicker efektu. Ustanovení obecně závazných právních předpisů týkající se hlukové zátěže nejsou vymezením akcelerační oblasti dotčena. Nebylo prokázáno, že by instalace VTE měla významný negativní vliv na cenu nemovitostí či provádění investic; lokální dopady na cenu nemovitostí konkrétních záměrů nelze posuzovat na koncepční úrovni při vymezování AO v ÚRP. Akcelerační oblasti nejsou vymezeny jako veřejně prospěšné stavby, veřejně prospěšná opatření ani asanace, tudíž z vymezení AO nevyplývá možnost vyvlastnění; vymezení akcelerační oblasti samo o sobě nepředstavuje zásah do

Poř. č.	Připomínkové místo	Číslo jednací	Článek	AO	Připomínka	Vyhodnocení
						vlastnického práva ve smyslu čl. 11 Listiny základních práv a svobod. Podmínky pro ochranu ZPF jsou součástí územního opatření pro danou akcelerační oblast, čímž bude zajištěna stejná míra ochrany ZPF jako u záměrů umisťovaných na ZPF mimo akcelerační oblasti. Souhlas s odnětím ze ZPF bude taktéž vydáván; orgán ochrany ZPF je dotčeným orgánem v navazujícím řízení a vymezení AO v ÚRP tento souhlas nenahrazuje. Územní opatření vyžadují zachování funkčnosti stávajících meliorací a vylučují vznik neobhospodařovatelných pozemků. Ochrana zdrojů pitné vody, oblastí CHOPAV a pásem hygienické ochrany je zajištěna zákonem č. 254/2001 Sb., o vodách, jehož ochranná pásma a chráněné oblasti jsou plně právně závazné nezávisle na vymezení akceleračních oblastí a budou respektovány v navazujícím řízení o povolení záměru. Akcelerační oblast AOV83 – Chorušice byla na základě výsledků posouzení a došlých připomínek redukována.
2671.	Milan Tobiáš	MMR-38191-2026-81	99czzx	AOV103	**VĚC: Připomínky k návrhu Změny č. 2 Územního rozvojového plánu ČR - vymezení akcelerační oblasti AOV103 Jestřebí, Olomoucký kraj** Na základě zveřejněné veřejné vyhlášky č.j. MMR-25750/2026-81 ze dne 14.4.2026 tímto uplatňuji podle § 97 odst.1 zákona Č.283/2021 Sb., stavební zákon, v platném znění, připomínky k návrhu Změny Č.2 Územního rozvojového plánu ČR, týkající se vymezeni akcelerační oblasti AOV103 Jestřebí. **I. Žádost o vyloučeni oblasti** Na základě níže uvedených důvodů **nesouhlasím** s tímto návrhem Změny Č.2 Územního rozvojového plánu ČR a **požaduji vyloučeni akcelerační oblasti AOV103 Jestřebí z návrhu Změny č. 2 Územního rozvojového plánu ČR**. Mám za to, že vymezeni této oblasti je v přímém rozporu se zájmy ochrany přírody, krajiny, zemědělského půdního fondu a ochrany zdraví a práv obyvatel dotčených obcí Jestřebí a Pobučí. **II. Odůvodnění připomínek** **1. Nedostatky návrhu a procesní pochybení** Návrh vykazuje zásadní procesní a věcné vady, postrádá konkrétní podklady a podrobnou analýzu lokality. Vychází pouze z expertních odhadů (počet věží, instalovaný výkon), nikoliv z podrobné analýzy území. Nebyly posouzeny jiné možnosti umístěni akceleračních oblasti, zejména využiti brownfieldů či jiné znehodnocené půdy, což je v rozporu se zásadami udržitelného rozvoje území.	**Akceptováno.** Akcelerační oblast AOV103 – Jestřebí byla vypuštěna.

Poř. č.	Připomínkové místo	Číslo jednací	Článek	AO	Připomínka	Vyhodnocení
					Návrh rezignuje na předběžnou opatrnost a odsouvá řešeni zásadních střetů v území až do fáze povolováni jednotlivých záměrů, čímž popírá smysl strategického plánováni. **2. Ochrana přírody a krajiny** Analýza nárůstu viditelnosti v dokumentu SEA (Strategie Environmental Assessment) u oblasti AOV103 uvažuje s výškou stožárů 120, 170 m a 200 m. Mapa prokazuje drastický nárůst viditelnosti technických staveb v bezprostřední blízkosti sídel. Analýza potvrzuje, že stožáry o výšce 200 m (celková výška s listy cca 250 m) budou dominantou viditelnou z celého území dotčených obci. V Opatřeni obecné povahy se návrh nevypořádal s tím, jak bude chráněn krajinný ráz a pohoda bydlení. Navržená oblast nerespektuje vizuální integritu sídel a fakticky mění charakter venkovského osídleni na průmyslovou zónu bez adekvátní kompenzace či ochranných opatřeni. Lokalita AOV103 představuje cenný krajinný celek, jehož industrializace je nepřípustná. Opatřeni obecné povahy pro AOV103 připouští výjimky pro ,,nezbytná křížení" dopravní a technické infrastruktury s biokoridory, což při rozsahu infrastruktury VTE povede k faktické fragmentaci regionálních a lokálních biokoridorů. Stanovená minimální šířka koridoru 500 m pro velké savce je pro druhy jako například vlk v členitém terénu Jestřebí a Pobučí zcela nedostatečná a nezajišťuje funkčnost migrační trasy. V Opatřeni obecné povahy pro AOV103 je uvedeno, že ochrana netopýrů bude řešena zajištěním akustického monitoringu netopýrů provozovatelem větrné elektrárny podle metodického doporučeni společnosti ČESON, která je v textu označena jako ,,v připravě". Stanoveni podmínek ochrany netopýrů odkazem na neexistujici/rozpracovaný dokument činí Opatřeni obecné povahy v této části nepřezkoumatelným. Správní akt nemůže ukládat povinnosti na základě dokumentu, který není součásti a jehož obsah je v době schvalováni ÚRP neznámý. To zakládá nezákonnost celého vymezeni AOV103 pro porušeni principu právní jistoty. Jelikož Opatřeni obecné povahy přiznává nutnost následného monitoringu mortality ptáků (bod 3.2 c, d), potvrzuje tím existenci rizika, kterému by mělo být předcházeno nevymezením oblasti v takto cenném území. Vymezeni AOV103 je v přímém rozporu s požadavkem čl.15c směrnice RED III, neboť" oblast zahrnuje migrační koridory velkých savců, což automaticky vylučuje klasifikaci území jako 'nizkorizikového'. Návrh AOV103 se nevypořádal s tím, jak může být oblast s přiznanou fragmentaci biokoridorů považována za environmentálně vhodnou. **3. Voda a klimatické funkce krajiny** Podkladová analýza SEA trpí zásadní věcnou vadou, když uvažuje hloubku založeni 2-4 m. Statické požadavky na VTE o výšce 250 m v daných geologických podmínkách vyžaduji hlubinné pilotáže. Tím, že SEA pracovala s chybným technickým zadáním, zcela opominula vyhodnoceni vlivu na hlubší horizonty podzemních vod, které jsou v lokalitě dle VÚMOP silně zranitelné. Požaduji revizi SEA na základě reálných technických parametrů staveb. Rozsáhlé betonové základy a obslužné komunikace naruší vsakováni vody, změní odtokové poměry a zhorši schopnost krajiny zadržovat vodu, což je v době klimatické změny nepřípustné.	

Poř. č.	Připomínkové místo	Číslo jednací	Článek	AO	Připomínka	Vyhodnocení
					Opatření obecné povahy pro AOV103 stanovuje odstup od vodních toků pouze 8 metrů, což považuji za hrubě nedostatečné pro eliminaci rizika kontaminace. Tato vzdálenost je v podhorském terénu naprosto nedostatečná pro ochranu pramenišť a koryt před kontaminaci a změnou odtokových poměrů při masivních zemních pracích (základy pro VTE, zařízeni pro skladováni elektřiny, komunikace), proto je nezbytné zvýšit tento ochranný odstup od vodních toků na minimálně 100 m, aby byla zajištěna elementární ochrana vodních zdrojů. Pouhé konstatováni, že nesmí být narušena funkce, je v rozporu s realitou výstavby, kdy dochází k plošnému zhutněni půdy a přerušeni drenážních systémů, což Opatřeni obecné povahy nijak technicky neřeší. V lokalitě AOV103 se nachází řada individuálních zdrojů pitné vody (studny v obci Jestřebí a Pobuči), které čerpají vodu z mělkých i středně hlubokých horizontů. Hlubinné pilotáže a masivní betonáž (cca 400 m' nepropustné plochy na jednu VTE) prokazatelně protnou hydrogeologické vrstvy a mohou způsobit nevratnou kontaminaci nebo ztrátu vody v těchto studnách. SEA tento scénář vůbec neposuzovala, čímž je dokumentace neúplná. Obnovitelné zdroje energie jsou ve veřejném zájmu, ale nemohou být nadřazeny veřejnému zájmu na zachováni zdrojů pitné vody pro obyvatelstvo. V lokalitě AOV103 dochází k přímému střetu těchto zájmů. Zatímco energetický cil lze naplnit v jiných lokalitách ČR s vhodnějším podložím, zdroje pitné vody v Jestřebí a Pobučí jsou vázány na konkrétní území a jsou nenahraditelné. Ohroženi základních životních potřeb obyvatel je v rozporu se zásadou proporcionality. Požaduji vyloučeni ploch, které jsou v hydrogeologickém dosahu místních studni a pramenišť. Návrh dále zcela opomíjí vliv rotace listu a změny proudění vzduchu na lokální mikroklima a vysušováni okolních pozemků. **4. Ochrana zemědělského půdního fondu (ZPF)** Mapa oblasti potvrzuje, že AOV103 je vymezena na plochách intenzivně využívané zemědělské půdy. Lokalita zasahuje i do půd I. a ||. třídy ochrany. OOP v bodě 3.1 písm. f) řeší pouze ,,přistup k pozemkům", nikoliv prioritní ochranu půdy jako neobnovitelného zdroje. Navržená ochrana protierozních opatření je deklarativní a nezohledňuje zvýšený odtok z manipulačních ploch a komunikaci VTE. Dojde k nevratnému zhutnění půdy těžkou technikou, zvýšeni erozního rizika a fragmentaci zemědělských pozemků, což znemožní efektivní hospodařeni. **5. Dopady na obyvatele a kvalitu života** Návrh nerespektuje požadavky nového stavebního zákona na kvalitu prostředí a pohodu bydlení. Dlouhodobé vystaveni hluku (včetně infrazvuku) představuje riziko pro zdraví obyvatel. Opatření obecné povahy odsouvá řešení hluku až do ,,navazujících řízeni". požaduji posouzeni kumulativního hluku již ve fázi vymezeni akcelerační oblasti, neboť po schváleni ÚRP bude obrana nás obyvatel značně ztížena, ne-li zcela nemožná. Hranice AOV103 je od nejbližšího obydlí vzdálena pouhých 400 metrů. Návrh AOV103 při svém zpracováni prokazatelně nepřihlédl k aktuální nové zástavbě, čímž bude docházet k přímému ohrožení zdraví občanů nadlimitním hlukem. Při kumulaci až 8 větrných elektráren o výšce 250 m je odstup 400-500 m od obydli zcela nedostatečný pro dodrženi hygienických limitů hluku v nočních hodinách. Návrh je v rozporu s cílem územního plánováni chránit pohodu bydlení.	

Poř. č.	Připomínkové místo	Číslo jednací	Článek	AO	Připomínka	Vyhodnocení
					V Opatřeni obecné povahy pro AOV103 se v bodě 3.1 l) uvádí, že podmínkou pro povoleni záměrů OZE je zpracováni studie působeni stroboskopického efektu na obytnou zástavbu s vymezením VTE, u nichž je nutné dobu provozu omezit tak, aby shadow flicker efekt nepřekročil dobu trvání 30 hodin/rok. Vzhledem k umístěni navržené AOV bude v celém roce, kromě letních měsíců, působit tento efekt na obytnou zástavbu obce Jestřebí, což zásadně sníží kvalitu života v obytných zónách Jestřebí. Návrh dále zcela ignoruje zásah do vlastnických práv obyvatel, kdy dojde k prokazatelnému znehodnocení nemovitosti. **6. Technická a bezpečnostní rizika** V Opatření obecné povahy zcela chybí stanoveni pevných odstupových vzdálenosti od obytné zástavby v poměru k uvažované výšce 250 m a nijak neřeší specifika zásahu u staveb vysokých 250 m v lesnatém terénu. Chybí analýza rizik šířeni požáru z gondoly VTE do okolní krajiny. Není stanovena bezpečná vzdálenost od turistických tras a komunikaci pro případ námrazy, což ohrožuje bezpečnost osob v oblasti. Provoz 8 věží VTE a rozsáhlého úložiště elektřiny s sebou nese riziko úniku provozních kapalin (tisíce litrů olejů a chladicích směsi). V případě požáru úložiště nebo havárie VTE hrozí v daném sklonitém terénu okamžitá kontaminace spodních vod, na kterých je obec Jestřebí a Pobučí životně závislá. Absenci analýzy rizik úniku kapalin do specifických hydrogeologických struktur v lokalitě považuji za zásadní vadu návrhu. Nevymezeni bezpečných zón v Opatřeních obecné povahy AOV103 porušuje povinnost chránit život a zdraví osob. **7. Kumulace vlivů** Opatřeni obecné povahy pro AOV103 v bodě 3.1 písm. k) zmiňuje kumulativní působeni pouze u hluku. Návrh však zcela postrádá komplexní vyhodnoceni kumulativních a synergických vlivů na krajinný ráz a ekosystémy, což je v rozporu s EIA a evropskou směrnici o posuzováni vlivů na životní prostředí. Požaduji doložení akustické studie, která zohlední kumulativní vliv (VTE + bateriová úložiště + stávající zdroje hluku). Opatřeni obecné povahy v bodě 3.1 k) sice kumulaci zmiňuje, ale bez vymezení limitů pro celou oblast je toto ustanoveni nevymahatelné. Bez stanoveni maximálního hlukového stropu pro celou AOV (tzv. hlukový management území) nelze garantovat ochranu zdraví obyvatel Jestřebí a Pobučí. Absence kumulativního vlivu v Opatřeni obecné povahy je vadou řízeni, která má za následek nezákonnost celého aktu. Sčítáni akustického tlaku a vizuální zátěže u obce Jestřebí a Pobučí nebylo v návrhu nijak kvantifikováno. **8. Infrastruktura pro skladováni elektřiny** Návrh Opatření obecné povahy v bodě 3.1 b) předpokládá výstavbu areálů určených pro skladování elektřiny. Pro provoz 8 VTE o výšce 250 m je plánovaná výstavba rozsáhlých bateriových úložišť, která představuji další plošný zábor kvalitní půdy o rozloze až 7 000 m' pro celou AOV103, zvýšeni hlukové	

Poř. č.	Připomínkové místo	Číslo jednací	Článek	AO	Připomínka	Vyhodnocení
					zátěže (neustálý hluk chlazeni) a představuje neúměrné riziko pro silně zranitelné podzemní vody v případě havárie či požáru. Tato infrastruktura dále prohlubuje nepřípustnou industrializaci krajinného rázu Na rozdíl od nárazového svistu lopatek VTE, úložiště produkuje monotónní, neustálý hučivý zvuk. V tichém venkovském prostředí se tento zvuk šiří na velké vzdálenosti a zvyšuje celkovou hlukovou hladinu lokality. **9. Rozpor s právem EU a Listinou základních práv a svobod** Akcelerační oblasti mají být dle směrnice RED III vymezovány v územích ,,s nízkým environmentálním rizikem". Vzhledem k výskytu chráněných druhů a biokoridorů (přiznaných v Opatřeni obecné povahy AOV103 v bodě 3.1 písm. g) lokalita AOV103 tuto podmínku nesplňuje. V návrhu AOV103 Jestřebí není prokázáno, že veřejného zájmu na dosažení cilů RED III nelze dosáhnout v jiných lokalitách (např. v průmyslových zónách nebo lokalitách s nižším environmentálním rizikem), které by nevyžadovaly tak drastický zásah do jiných veřejných zájmů (biodiverzita, ochrana půdy). Pokud existuji alternativy, je nucené prosazováni' AOV103 zneužitím institutu veřejného zájmu. Je ve veřejném zájmu, aby prostředky a úsilí byly vynakládány účelně. Prosazováni AOV v lokalitě s prokazatelně vysokým hydrogeologickým rizikem a silným odporem místní samosprávy povede k dlouholetým soudním sporům a zablokováni výstavby. Takový postup je v rozporu s veřejným zájmem na rychlou transformaci energetiky. neboť efektivnější je využit lokality s vyšší mírou společenské a odborné akceptace. **III. Závěr** Vzhledem k výše uvedeným skutečnostem je návrh vymezeni akcelerační oblasti AOV103 Jestřebí věcně nesprávný, nezákonný a společensky nepřijatelný. **Požaduji jeho úplné vypuštění z návrhu Změny č. 2 ÚRP.** Občané Jestřebí a Pobučí již svůj nesouhlas s výstavbou větrných elektráren (VTE) vyjádřil v rámci **petice v roce 2024**. Na základě této petice přijalo **Zastupitelstvo obce Jestřebí dne 10.9.2024 usneseni Č.08/13/2024**, ve kterém se jasně vyslovuje proti výstavbě vte na katastrech Jestřebí, Jestřebíčko a Pobučí. Navržené vymezení akcelerační oblasti je v přímém rozporu s principem samosprávy. Autor návrhu nerespektuje deklarovaný postoj obce a jejich obyvatel, čímž dochází k narušeni důvěry v proces územního plánováni a k nucenému prosazováni záměru, který nemá místní akceptaci. Nucené vymezeni AOV proti výslovnému a odůvodněnému nesouhlasu obce (vyjádřenému usnesením zastupitelstva a petici) bez dostatečného prokázáni, že neexistuji jiné (vhodnější) lokality v rámci ČR, je nepřiměřeným zásahem do práva na samosprávu dle Ústavy ČR. požaduji doloženi variantního posouzeni, které prokáže, že cíle RED III nelze dosáhnout v lokalitách s nižším odporem místních komunit a nižšími environmentálními dopady." Vzhledem k výše uvedeným věcným a procesním vadám (zejména nepřezkoumatelnost, rozpor se směrnici RED III a chybné technické parametry v SEA) je návrh v rozporu s § 174 odst. 1 správního řádu. Trvám na tom, aby se správní orgán s každým bodem vypořádal jednotlivě a odůvodnil, proč upřednostňuje energetický záměr nad prokazatelnými hydrogeologickými a environmentálními riziky.	

Poř. č.	Připomínkové místo	Číslo jednací	Článek	AO	Připomínka	Vyhodnocení
2672.	Gabriela Urbanová	MMR-38192-2026-81	99cw, 99czf, 99czzw	AOV42, AOV52, AOV102	Připomínka k vymezení akceleračních oblastí pro větrné elektrárny — lokalita Rýmařov • (99cw) **AOV42 Jamartice**, vymezena na území Moravskoslezského kraje, území obcí Dolní Moravice, Rýmařov • (99czf) **AOV52 Albrechtice**, vymezena na území Moravskoslezského kraje, území obcí Břidličná, Rýmařov • (99czzw) **AOV102 Zimní Pole**, vymezena na území Moravskoslezského kraje, území obcí Břidličná, Velká Štáhle, Rýmařov Na základě zveřejněné veřejné vyhlášky č.j. MMR-25750/2026-81 ze dne 14.4.2026 tímto **uplatňuji podle § 97 odst. 1 zákona č. 283/2021 Sb., stavební zákon, v platném znění, připomínku k návrhu Změny č. 2 Územního rozvojového plánu**, týkající se vymezení výše specifikovaných akceleračních oblastí. **Nesouhlasím** s tímto záměrem z následujících důvodů: 1) <u>Zásah do krajinného rázu</u> Navrhované umístění větrných elektráren představuje významný dlouhodobý zásah do krajinného rázu oblasti a. charakteru území (otevřené horizonty), které jsou jednou z hlavních hodnot našeho regionu.: 2) <u>Socioekonomické dopady</u> Region patří mezi ekonomicky slabší a chudší oblasti. Zachovalá krajina je klíčovým rozvojovým potenciálem. Záměr povede k významnému snížení atraktivity území pro bydlení, rekreaci a cestovní ruch a k souvisejícímu dramatickému poklesu hodnoty nemovitostí. 3) <u>Kvalita života a zdraví</u> | při dodržení zákonných limitů a norem bude docházet k dlouhodobému zatížení hlukem, vibracemi, vizuálními, světelnými a stroboskopickými efekty, což bude mít negativní vliv na kvalitu života, pohodu bydlení a zdraví mé rodiny. 4) <u>Kumulace oblastí</u> Na malé území jsou naplánovány/kumulovány 3 velké akcelerační oblasti. Místní část Jamartice má být „až sevřena“ mezi dvě akcelerační oblasti. Dojde tak k souběhu a negativní vliv bude o to navýšen. 5) <u>Ohrožení životního prostředí</u> Rotující lopatky větrných elektráren mohou být nebezpečné pro okolní faunu, zejména ptactvo. Infrazvuk může být pro mnoho zvěře nebezpečným. Není dosud vyloučen negativní vliv větrných elektráren na podnebí a klima. 6) <u>Nedostatečné informace</u> Ve zveřejněných dokumentech není dostatečně zohledněn celkový dopad na krajinný ráz a hodnoty území, vliv na kvalitu života a zdraví obyvatel a rekreační využití území, a chybí posouzení kumulativních vlivů na životní prostředí. Domnívám se, že návrh není v souladu s principy udržitelného rozvoje a nepřiměřeně zatíží obyvatele našeho regionu.	**Neakceptováno.** Podatelka nesouhlasí s vymezením akceleračních oblastí AOV42 Jamartice, AOV52 Albrechtice a AOV102 Zimní Pole na území Rýmařovska a navrhuje jejich úplné zrušení. Poukazuje na hodnoty krajiny s otevřenými horizonty jako na klíčový potenciál pro bydlení, rekreaci a cestovní ruch, na kumulaci tří oblastí v těsném sousedství a na potenciální hlukové, vizuální a zdravotní dopady na obyvatele přilehlých obcí. Tyto obavy byly posouzeny v rámci přípravy Změny č. 2 ÚRP; vymezení všech tří oblastí bylo shledáno jako odůvodněné a v souladu s výsledky odborných podkladů. Vymezení akcelerační oblasti proběhlo na základě biologického posouzení konkrétního navrhovaného území podle § 11 odst. 3 resp. 4 ZOZE, jehož výsledky spolu s vyhodnocením vlivů na udržitelný rozvoj území (VVURÚ) byly zapracovány do návrhu; oblasti, u nichž autorizované osoby identifikovaly významné negativní nebo kumulativní vlivy, byly ze Z2 ÚRP vyloučeny (odůvodnění Z2 ÚRP, odst. 32). Zpracování VVURÚ odpovídá obsahem i strukturou požadavkům přílohy č. 4 stavebního zákona; jde o hodnocení na úrovni koncepce, nikoli na úrovni konkrétních záměrů, a tomu odpovídá i míra podrobnosti použitých podkladů. Problematika krajinného rázu byla posuzována v rámci VVURÚ, a to jak z hlediska navrhovaného souboru akceleračních oblastí jako celku, tak pro jednotlivé oblasti v kartách akceleračních oblastí (viz příloha č. 2 SEA). Vliv na krajinný ráz byl jedním z důvodů, proč bylo 16 původně uvažovaných akceleračních oblastí z návrhu zcela vypuštěno, a u 48 ze zbývajících 80 oblastí pro VTE byl snížen limit maximální výšky větrných elektráren. K dalším redukcím došlo na základě výsledků projednání. Nebylo prokázáno, že by instalace VTE měla významný negativní vliv na cenu nemovitostí či provádění investic. Lokální dopady na cenu nemovitostí konkrétních záměrů nelze posuzovat na koncepční úrovni při vymezování AO v ÚRP. Akcelerační oblasti jsou navíc vymezovány přednostně v lokalitách s nižší krajinnou a rekreační hodnotou a vymezením AO nejsou cestovní ruch a rekreace dotčeny. Konkrétní záměry se nadále povolují v souladu se stavebním zákonem za podmínek stanovených v územním opatření.

Poř. č.	Připomínkové místo	Číslo jednací	Článek	AO	Připomínka	Vyhodnocení
					Závěr: **Navrhuji zcela zrušit bez náhrady akcelerační oblasti AOV42, AOV52 a AOV102.**	Do územního opatření u akcelerační oblasti pro VTE je zapracována podmínka zpracování hlukové studie a minimalizace shadow flicker efektu. Ustanovení obecně závazných právních předpisů týkající se hlukové zátěže nejsou vymezením akcelerační oblasti dotčena. Vliv hluku a vibrací na živočichy byl posuzován v rámci vyhodnocení vlivů návrhu Změny č. 2 ÚRP na životní prostředí (SEA) a nebyl shledán jako významně negativní. V případě větrných elektráren jsou dále stanoveny podmínky monitoringu a provozních opatření, které umožňují případné omezení provozu při zjištění významných negativních vlivů.
2673.	Pavel Blažek	MMR-38194-2026-81	99czzf	AOV82	**PŘIPOMÍNKY K:** **I. návrhu Změny č. 2 Územního rozvojového plánu ČR (ÚRP ČR)** **II. Vyhodnoceni vlivů návrhu Změny č. 2 ÚRP na udržitelný rozvoj území (SEA)** **III. návrhům jednotlivých územních opatřeni pro akcelerační oblasti (AO) vymezeným v návrhu Změny č. 2 ÚRP** Tímto podávám připomínku k návrhu vymezeni akceleračních oblasti pro větrné elektrárny (VTE). Na základě níže uvedených důvodů nesouhlasím s návrhem změny č. 2 ÚRP ČR, Vyhodnocení vlivů návrhu Změny č. 2 ÚRP na udržitelný rozvoj území (SEA) a návrhům jednotlivých územních opatřeni pro akcelerační oblasti (AO) vymezeným v návrhu Změny č. 2 ÚRP. Veškeré níže uvedené připomínky se vztahuji současně ke všem výše uvedeným projednávaným částem veřejné vyhlášky. **A. Nedostatky návrhu** · návrh není dostatečně odůvodněn a **chybí konkrétní podklady** (zákon č. 500/2004 Sb.) · nebyly dostatečně posouzeny **dopady na životní prostředí** (zákon č. 100/2001 Sb.) · hrozí **narušeni krajiny a přírody** (zákon č. 114/1992 Sb.) · návrh **nerespektuje ochranu hodnot území a kvalitu bydlení** (zákon č. 283/2021 Sb.) · nebyly posouzeny jiné **varianty řešeni, zejména využiti brownfieldů** (opuštěných a již narušených ploch) a návrh tak neodůvodněně zasahuje do volné krajiny · vychází **pouze z expertních odhadů** (počet věži, výkon, rozmístěni) · návrh **řeší problémy až dodatečně**, místo aby jim předešel · nejsou dostatečně vyhodnoceny **kumulativní dopady vice záměrů v území** **B. Příroda, krajina a životní prostředí** **1. Nedostatečné posouzení vlivů na životní prostředí** · výskyt chráněných druhů (ptáci, netopýři) a zásah do migračních tras (vlk, rys apod.) · narušení prvků ÚSES (biokoridory) · zásadní změna krajiny a její industrializace · dominantní stavby (až cca 250 m vysoké) viditelné na velké vzdálenosti · chybí posouzeni nočního osvětleni · nedostatečně řešen kumulativní vliv vice větrných elektráren **2. Nedostatečné posouzeni vlivů na vodu a klima** · hrozí narušeni vsakování vody do pudy a změna odtokových poměrů, · může dojít ke zhoršeni schopnosti krajiny zadržovat vodu a riziko vysychání krajiny · chybí posouzeni vlivu na mikroklima, · nejsou dostatečně řešeny dopady na vodní režim území. **3. Zemědělská půda** · zábor a znehodnoceni kvalitní půdy · možné zásahy do půd I. a ||. třídy ochrany (nejcennější půdy) · zhutněni půdy a zvýšeni eroze a fragmentace pozemků · nejasný stav a poškození meliorací	**Akceptováno jinak.** AOV82 Boreč byla zmenšena. Připomínka napadá vymezení AOV82 Boreč s odkazem na nedostatečné posouzení vlivů na přírodu a krajinu, výskyt chráněných druhů, narušení biokoridorů ÚSES, zásah do zemědělské půdy vysokých tříd ochrany, destabilizaci vodního režimu, bezpečnostní rizika spojená s provozem VTE, dopady na zdraví a kvalitu bydlení obyvatel a možný rozpor s předpisy ČR i EU. Požaduje vyloučení AOV82 z návrhu Změny č. 2 ÚRP. Tato tvrzení nepředstavují důvod k vypuštění oblasti z návrhu; Z2 ÚRP obstojí z níže uvedených důvodů. Vymezení akcelerační oblasti proběhlo na základě biologického posouzení konkrétního navrhovaného území podle § 11 odst. 3 resp. 4 ZOZE, jehož výsledky spolu s vyhodnocením vlivů na udržitelný rozvoj území (VVURÚ) byly zapracovány do návrhu; oblasti, u nichž autorizované osoby identifikovaly významné negativní nebo kumulativní vlivy, byly ze Z2 ÚRP vyloučeny (odůvodnění Z2 ÚRP, odst. 32). Akcelerační oblasti v souladu se zákonem č. 249/2025 Sb., o urychlení využívání obnovitelných zdrojů energie, ve spojení s nařízením vlády č. 507/2025 Sb. nelze vymezovat na území lokalit soustavy Natura 2000. Případné nepřímé či kumulativní vlivy záměrů OZE na zvláště chráněná území byly posuzovány v rámci vyhodnocení vlivu návrhu Změny č. 2 ÚRP na udržitelný rozvoj území, jehož součástí je i vyhodnocení vlivu na životní prostředí (SEA) a vyhodnocení vlivů na lokality soustavy Natura 2000. Zpracování VVURÚ odpovídá obsahem i strukturou požadavkům přílohy č. 4 stavebního zákona; jde o hodnocení na úrovni koncepce, nikoli na úrovni konkrétních záměrů, a tomu odpovídá i míra podrobnosti použitých podkladů.

Poř. č.	Připomínkové místo	Číslo jednací	Článek	AO	Připomínka	Vyhodnocení
					4. Nedostatečné posouzeni vlivů na obyvatele · hluk a jeho dlouhodobý vliv nejsou dostatečně vyhodnoceny · není dostatečně řešen stroboskopický efekt, · změna charakteru bydlení, · není dostatečně vysvětlen způsob stanovení vzdálenosti od obytné zástavby, · nebyly dostatečně posouzeny dopady na hodnotu nemovitosti a kvalitu bydlení. **C. Technická a bezpečnostní rizika** **1. Nedostatečnost navržených zmirňujicich opatřeni** · navržená opatření pouze částečně zmírňují dopady, ale neřeší samotný střet, · řada opatřeni je formulována neurčitě a bez jasné kontroly jejich plněni, · významné problémy jsou odkládány až do navazujících řízeni. **2. Technická a bezpečnostní rizika** · odlet ledu z rotorů v zimě, požáry zařízeni (obtížně zvládnutelné zásahy) a zásah bleskem, · pád části konstrukce, únik provozních kapalin, · kontaminace půdy a vody, · šířeni požáru do krajiny, · v ČR dosud neexistuje právní ani metodická úprava požární bezpečnosti VTE a nejsou stanoveny konkrétní odstupové vzdálenosti od lesů či obytné zástavby z hlediska požárního rizika, · Ministerstvo dopravy připustilo existenci bezpečnostních rizik spojených s VTE, zejména vizuální distrakce řidičů, stínových efektů, nočního překážkového osvětlení, odletu ledu či havárií a odletu částí konstrukci. Není jasně stanoveno, kdo ponese odpovědnost za případné škody na zdraví, majetku a životním prostředí. **D. Specifikace a střety dané akcelerační oblasti** AO C.: AOV82 Oblast: Boreč Kraj: Středočeský Uvedená akcelerační oblast vykazuje nás|edujÍcÍ možné střety a rizika: (doplňte dle odůvodněni AO) · konkrétní dopady na místní krajinu a charakter území, · možné střety s ochranou přírody a krajiny, · možné zásahy do života obyvatel a kvality bydlení, " · možné kumulativní dopady s dalšími plánovanými záměry, · nedostatečné místní podklady a,vyhodnoceni. Do uvedené oblasti mohou zasahovat: · prvky ÚSES, · migrační trasy živočichů, · chráněná území, · evropsky významné lokality (EVL), soustava Natura 2000, · významné krajinné prvky, · kvalitní zemědělská půda, · vodní zdroje, · krajinný ráz, · kulturní a historické hodnoty území, · ochranná pásma národních kulturních památek, · ochranná pásma UNESCO. Požaduji důsledné přehodnoceni navržené akcelerační oblasti a její vyloučeni z návrhu změny č. 2 ÚRP. **E. Rozpor se zákony a právními předpisy ČR a EU** Návrh může být v rozporu zejména s: · zákonem č. 500/2004 Sb., správní řád, · zákonem č. 100/2001 Sb., o posuzováni vlivů na životní prostředí (EIA), · zákonem č. 114/1992 Sb., o ochraně přírody a krajiny,	Problematika krajinného rázu byla posuzována v rámci VVURÚ, a to jak z hlediska navrhovaného souboru akceleračních oblastí jako celku, tak pro jednotlivé oblasti v kartách akceleračních oblastí (viz příloha č. 2 vyhodnocení vlivů). Vliv na krajinný ráz byl jedním z důvodů, proč bylo 16 původně uvažovaných akceleračních oblastí z návrhu zcela vypuštěno, a u 48 ze zbývajících 80 oblastí pro VTE byl snížen limit maximální výšky větrných elektráren. Akcelerační oblasti jsou vymezeny mimo nadregionální a regionální biocentra. Prvkům lokálního ÚSES a všem biokoridorům nebylo možné se při vymezování akceleračních oblastí zcela vyhnout, proto je ve všech souvisejících územních opatřeních stanovena podmínka, která vylučuje zásah do ploch a koridorů lokálního ÚSES, nadregionálních a regionálních biokoridorů, vyjma nezbytného křížení liniové dopravní a technické infrastruktury s biokoridory. Konkrétní záměry se nadále povolují v souladu se stavebním zákonem za podmínek stanovených v územním opatření. Ustanovení § 4 odst. 3 ZOZE ve spojení s čl. 15c směrnice RED III stanoví typová území, která mají být při vymezování akceleračních oblastí upřednostněna (plochy narušené těžbou, brownfieldy, degradovaná půda, někdejší vojenské plochy); tato ustanovení nevylučují vymezení akcelerační oblasti na jiných plochách. Vymezení akceleračních oblastí pro VTE výhradně na degradovaných nebo brownfieldových plochách nebylo s ohledem na prostorové nároky technologie větrných elektráren proveditelné. Do územního opatření u akcelerační oblasti pro VTE je zapracována podmínka zpracování hlukové studie a minimalizace shadow flicker efektu. Ustanovení obecně závazných právních předpisů týkající se hlukové zátěže nejsou vymezením akcelerační oblasti dotčena. Zadání Změny č. 2 ÚRP schválené vládou ČR nepožadovalo variantní řešení. Vlivy návrhu, včetně kumulativních vlivů, byly posouzeny na úrovni koncepce v rámci VVURÚ. Proběhlo hodnocení nulové varianty (platné znění ÚRP) vůči navrhované variantě (Změna č. 2 ÚRP). Rizikem může být únik oleje z převodovky nebo z hydraulického systému, případně oleje z transformátoru, který je snižován pravidelnou údržbou a u nových elektráren použitím dvojitých hadic hydrauliky. Riziko kontaminace povrchových nebo podzemních vod je řešeno podmínkou v rámci územního opatření, která stanovuje, že VTE budou umisťovány mimo mokřady, prameniště, rašeliniště, vodní plochy a toky. Elektrárny

Poř. č.	Připomínkové místo	Číslo jednací	Článek	AO	Připomínka	Vyhodnocení
					· zákonem č. 334/1992 Sb., o ochraně zemědělského půdního fondu, · zákonem č. 283/2021 Sb., stavební zákon, · podmínkami směrnice EU RED III (nevhodně zvolená lokalita, nevyřešené dopady) · principem předběžné opatrnosti dle ČI. 191 SFEU, · právem na příznivé životní prostředí dle ČI. 35 Listiny základních práv a svobod, · právem na ochranu zdraví dle ČI. 31 Listiny základních práv a svobod, · právem na ochranu vlastnictví dle ČI. 11 Listiny základních práv a svobod. **Závěr** Navržená akcelerační oblast m**á zásadní střety s přírodou, krajinou, vodou i kvalitou života obyvatel**. Tyto problémy nejsou řešeny, ale pouze částečně zmiňovány. Návrh nemá dostatečné podklady, neřeší varianty řešení a nedostatečně hodnotí kumulativní dopady. Z uvedených důvodů požaduji **vyloučeni uvedené akcelerační oblasti z návrhu změny č. 2 ÚRP**.	jsou dále vybaveny detektory námrazy a vibrací, které zastaví provoz. Odpovědnost za škody má provozovatel větrné elektrárny, který odpovídá za její technický stav a bezpečnost provozu podle občanského zákoníku (zákon č. 89/2012 Sb.). Podmínky pro ochranu ZPF jsou součástí územního opatření pro danou akcelerační oblast, čímž bude zajištěna stejná míra ochrany ZPF jako u záměrů umisťovaných na ZPF mimo akcelerační oblasti. Souhlas s odnětím ze ZPF bude taktéž vydáván; orgán ochrany ZPF je v řízení o povolení záměru dotčeným orgánem a vymezení AO v ÚRP tento souhlas nenahrazuje. Riziko zhutnění půdy stavební technikou je eliminovatelné správnou organizací staveniště a součástí územního opatření je podmínka zakazující poškozování protierozních opatření a narušení funkčních meliorací. Ochrana zdrojů pitné vody, oblastí CHOPAV a pásem hygienické ochrany je zajištěna zákonem č. 254/2001 Sb., o vodách (vodní zákon), který definuje ochranná pásma vodních zdrojů a chráněné oblasti přirozené akumulace vod, v nichž jsou záměry omezovány nebo zcela zakazovány. Tyto limity jsou plně právně závazné nezávisle na vymezení akceleračních oblastí a jejich respektování bude řešeno v rámci navazujícího řízení o povolení záměru. Akcelerační oblasti nezahrnují nemovité kulturní památky dle nařízení vlády č. 507/2025 Sb. a byly vymezeny mimo památky zapsané na seznamu UNESCO. Související územní opatření navíc obsahují podmínku vylučující přímý zásah nemovité kulturní památky. Vizuální dopad na kulturní a historické hodnoty území byl prověřen a popsán v odůvodnění Změny č. 2 ÚRP a vyhodnocen ve VVURÚ.
2674.	Jana Jambrichová	MMR-38198-2026-81	99czzg	AOV83	Věc: **PŘIPOMÍNKA/ NESOUHLAS** proti návrhu změny č. 2 územního rozvoje plánu, který vymezuje akcelerační zóny pro obnovitelné zdroje Já níže podepsaná, podávám připomínku/nesouhlas proti návrhu změny č. 2 územního rozvoje plánu, který vymezuje akcelerační zóny pro obnovitelné zdroje. Jsem vlastník nemovitostí v katastrálním území Velké Všelisy spolu s pozemky a s poli č.1004 a 1032v dotčených zónách. Tímto žádám o přehodnocení návrhu akcelerační oblasti AOV83. Důvody nesouhlasu: - v blízkosti mojí nemovitosti katastrální území Velké Všelisy - nemovitosti v mém vlastnictví velké Všelisy č. 1004,1032 jsou přímo dotčeny možnou výstavbou větrných elektráren, tímto by bylo zasaženo do mých vlastnických práv	**Akceptováno částečně.** Podatelka jako spoluvlastnice nemovitostí a zemědělských pozemků v k.ú. Velké Všelisy namítá přítomnost hnízdiště chráněných druhů živočichů (orel, výr, netopýři, sova pálená), migraci ptactva a zvěře, ohrožení vodních zdrojů, zhoršení kvality bydlení a rekreace, snížení hodnoty nemovitostí, zdravotní dopady a zásah do vlastnických práv k zemědělské půdě. Požaduje přehodnocení návrhu AOV83. Z2 ÚRP obstojí, neboť vymezení akcelerační oblasti proběhlo na základě odborných podkladů zahrnujících biologické posouzení a vyhodnocení vlivů na životní prostředí; tyto podklady zmíněné skutečnosti zohledňují.

Poř. č.	Připomínkové místo	Číslo jednací	Článek	AO	Připomínka	Vyhodnocení
					- přes toto území migruje ptactvo a zvěř - snížení hodnoty nemovitosti - zhoršení kvality bydlení a rekreace - nachází se zde hnízdiště orla, výra, netopýrů, sovy pálené aj. chráněných druhů ptactva - výhled do krajiny - možného hluku a světelného rušení - ohrožení vodních zdrojů - na polích v mém vlastnictví i ve vlastnictví ostatních občanů se dlouhá léta hospodaří (několik generací) a jsou zdrojem obživy mnoha rodin - jsou to pole s bonitou 1,2 - dopad na zdraví	Problematika krajinného rázu byla posuzována v rámci VVURÚ, a to jak z hlediska navrhovaného souboru akceleračních oblastí jako celku, tak pro jednotlivé oblasti v kartách akceleračních oblastí (viz příloha č. 2 SEA). Vliv na krajinný ráz byl jedním z důvodů, proč bylo 16 původně uvažovaných akceleračních oblastí z návrhu zcela vypuštěno, a u 48 ze zbývajících 80 oblastí pro VTE byl snížen limit maximální výšky větrných elektráren. K dalším redukcím došlo na základě výsledků projednání. Konkrétní záměry se nadále povolují v souladu se stavebním zákonem za podmínek stanovených v územním opatření. Do územního opatření u akcelerační oblasti pro VTE je zapracována podmínka zpracování hlukové studie a minimalizace shadow flicker efektu. Ustanovení obecně závazných právních předpisů týkající se hlukové zátěže nejsou vymezením akcelerační oblasti dotčena.
2675.	Martina Eliášová	MMR-38199-2026-81	99czzf	AOV82	**<u>Text připomínky</u>** Podatel důrazně nesouhlasí s vymezením akcelerační oblasti AOV82 a žádá, aby tato akcelerační oblast nebyla ve Změně č. 2 Územního rozvojového plánu vymezena a aby nebylo vydáno územní opatření AOV82. **<u>Odůvodnění uplatněné připomínky</u>** **1. Direktivní vymezení AOV** Podatel namítá, že není nezbytné (a neplyne to ani ze směrnice EU RED III), aby akcelerační oblasti pro VTE (dále jen „AOV“) byly vymezeny direktivně na celostátní úrovni. Je naprosto dostačující, když by Změna č. 2 Územního rozvojového plánu (dále jen „Změna č. 2“) dala obcím povinnost, aby prověřily možnosti vymezení AOV v územních plánech. Na základě tohoto pokynu by samosprávy znalé místních poměrů po dohodě s občany vymezily vhodné lokality pro VTE. Díky tomu by byly zohledněny s potřebnou pečlivostí a v nutné podrobnosti zásahy do veřejných zájmů, které není možné na úrovni Změny č. 2 zhodnotit, neboť to její velké měřítko neumožňuje.	**Akceptováno jinak.** AOV82 Boreč byla zmenšena. Podatelka nesouhlasí s vymezením akcelerační oblasti AOV82 Boreč a požaduje její vypuštění ze Změny č. 2 ÚRP. Namítá zejména absenci kumulativního posouzení vlivů ve vazbě na sousední oblasti AOV83 a AOV84, nedostatečné hodnocení hluku, infrazvuku, vibrací a stroboskopického efektu, dopady na krajinný ráz CHKO Kokořínsko a kulturní dědictví (hrady Bezděz, Kokořín, Houska), negativní vlivy na biodiverzitu, zábory zemědělské půdy I. třídy ZPF, narušení vodního režimu a tvrzený zanedbatelný přínos oblasti k ochraně klimatu. Změna č. 2 ÚRP tyto aspekty vyhodnotila v rámci VVURÚ a výsledky posouzení jsou promítnuty do podmínek a hranic vymezení akceleračních oblastí; závěry posouzení vedení AOV82 Boreč z návrhu nevylučují.

Poř. č.	Připomínkové místo	Číslo jednací	Článek	AO	Připomínka	Vyhodnocení
					2. Diskriminační vymezení AOV Ve Změně č. 2 ÚRP není dostatečně vysvětleno, proč je třeba vymezit akcelerační oblasti právě tak, jak to činí Změna č. 2, jinými slovy není pochopitelné, proč právě počet AOV, se kterým Změna č. 2 počítá, povede ke splnění klimatických a energetických cílů a proč vymezení jiné oblasti již není zapotřebí nebo proč by klimatické a energetické cíle nemohly být plněny i bez AOV82, když není ke splnění těchto cílů (které ani nejsou ve Změně č. 2 specifikovány) zapotřebí ani o jednu AOV více. Lokalita, kde je AOV82 přitom není nijak výjimečná z hlediska potenciálu pro VTE (nebo alespoň není ve Změně č. 2 přesvědčivě popsáno, proč se AOV82 svým větrným potenciálem tak výrazně odlišuje od dalších oblastí, kde AOV vymezeny nebyly). Lze tedy předpokládat, že existují i jiné shodné oblasti, kde však z nejasných důvodů AOV nebyly vymezeny. To považuje podatel za diskriminační. Diskriminovány jsou i samosprávy, na jejichž území jsou AOV vymezeny. Vymezení AOV totiž představuje jakousi stavební uzávěru, kdy obec nemůže v dotčeném území měnit územní plán podle svých potřeb, ale musí respektovat vymezenou AOV. Vedle toho pak nebudou investoři VTE motivováni, aby s obcí uzavřeli férovou plánovací smlouvu a poskytli obci a jejím občanům dostatečné kompenzace za negativní dopady provozu VTE. Záměry VTE povolované VAOV totiž budou protežovány a jejich výstavba výrazně usnadněna. Tato diskriminace přímo ovlivňuje i občany samospráv. **3. Nedostatečné posouzení vlivů** Vymezení AOV snejvětší pravděpodobností povede ktomu, že záměry VTE vnich umisťované budou upřednostňovány a nedojde už nikdy k řádnému posouzení jejich negativních dopadů na životní prostředí, na zdraví a životy lidí. Proto by mělo být vyhodnocení vlivů Změny č. 2 a územního opatření pro AOV82 extrémně podrobné a kvalitní, prakticky na úrovní EIA. Překážkou pro takové podrobné posouzení je ale fakt, že je měřítko Územního rozvojového plánu příliš velké a neumožňuje skutečně posoudit dopady vymezení AOV (jiné by to bylo na úrovní územního plánu, resp. v procesu EIA se znalostí konkrétního záměru). Vzhledem k tomu, že na vymezení akceleračních oblastí naváže zrychlené a zjednodušené povolovací řízení před Dopravním a energetickým stavebním úřadem (DESU), v rámci kterého bude úřad prakticky pouze ověřovat, zda jsou záměry v souladu s vágními a nicneříkajícími podmínkami územního opatření AOV82. V souladu s těmito obecnými podmínkami ale budou téměř jakékoliv záměry, což znamená, že vlivy VTE realizovaných v AOV82 nebudou nikdy reálně posouzeny. Podatel se domnívá, že je nezbytné, aby všechny vlivy VTE byly skutečně a podrobně posouzeny. Vágní posouzení Změny č. 2 nebo územního opatření AOV82 je naprosto nedostatečné. Podatel se domnívá, že vadné posouzení dopadů VTE může mít nejen přímý vliv na jeho zdraví včetně psychické pohody, ale také to může ovlivnit socioekonomický rozvoj obce, ve které žije. Podatel ještě důrazně připomíná, že nedošlo ke kumulativnímu zhodnocení vlivů v důsledku vymezení tří AOV v těsné blízkosti (AOV82, AOV83 a AOV84). **4. Zanedbatelné pozitivní vlivy vymezení AO** V odůvodnění Změny č. 2 ani územního opatření není možné dohledat vyčíslení přínosu AOV82 pro snížení energetické závislosti anebo snížení produkce CO2. Ve vyhodnocení vlivů územního opatření AOV82 se ale uvádí k pozitivním vlivům (přínosům) vymezení AOV a realizace VTE: „Zanedbatelný až mírně pozitivní vliv k ochraně klimatu uplatnění AO se uplatní v globálním měřítku, tedy i z hlediska	Vymezení akcelerační oblasti proběhlo na základě biologického posouzení konkrétního navrhovaného území podle § 11 odst. 3 resp. 4 ZOZE, jehož výsledky spolu s vyhodnocením vlivů na udržitelný rozvoj území (VVURÚ) byly zapracovány do návrhu; oblasti, u nichž autorizované osoby identifikovaly významné negativní nebo kumulativní vlivy, byly ze Z2 ÚRP vyloučeny (odůvodnění Z2 ÚRP, odst. 32). Zpracování VVURÚ odpovídá obsahem i strukturou požadavkům přílohy č. 4 stavebního zákona; jde o hodnocení na úrovni koncepce, nikoli na úrovni konkrétních záměrů, a tomu odpovídá i míra podrobnosti použitých podkladů. Problematika krajinného rázu byla posuzována v rámci VVURÚ, a to jak z hlediska navrhovaného souboru akceleračních oblastí jako celku, tak pro jednotlivé oblasti v kartách akceleračních oblastí (viz příloha č. 2 SEA). Vliv na krajinný ráz byl jedním z důvodů, proč bylo 16 původně uvažovaných akceleračních oblastí z návrhu zcela vypuštěno, a u 48 ze zbývajících 80 oblastí pro VTE byl snížen limit maximální výšky větrných elektráren. K dalším redukcím došlo na základě výsledků projednání. Konkrétní záměry se nadále povolují v souladu se stavebním zákonem za podmínek stanovených v územním opatření. Do územního opatření u akcelerační oblasti pro VTE je zapracována podmínka zpracování hlukové studie a minimalizace shadow flicker efektu. Ustanovení obecně závazných právních předpisů týkající se hlukové zátěže nejsou vymezením akcelerační oblasti dotčena. Celostátní územní plánování je výkonem státní správy a jeho výstupy nepodléhají schválení orgány územní samosprávy; ústavou zaručená práva obcí na samosprávu ve vlastních záležitostech tím nejsou dotčena. Zadání Změny č. 2 ÚRP schválené vládou ČR nepožadovalo variantní řešení. Vlivy návrhu, včetně kumulativních vlivů, byly posouzeny na úrovni koncepce v rámci VVURÚ. Proběhlo hodnocení nulové varianty (platné znění ÚRP) vůči navrhované variantě (Změna č. 2 ÚRP). Vliv umístění akceleračních oblastí na prostupnost krajiny a migraci velkých savců byl posuzován v rámci vyhodnocení vlivu návrhu Změny č. 2 ÚRP na udržitelný rozvoj území; provedená hodnocení konstatovala, že vliv vymezených akceleračních oblastí na migraci zvláště chráněných druhů savců (rys, vlk,

Poř. č.	Připomínkové místo	Číslo jednací	Článek	AO	Připomínka	Vyhodnocení
					přeshraničního působení.“ V dokumentaci Změny č.2 a územního opatření je tedy přiznáno, že přínosy VTE realizovaných v AOV82 budou zanedbatelné, byť chybí konkrétní čísla. V takové situaci není pochopitelné, jak mohl zájem na vymezení AOV82 převážit nad ostatními konkrétně specifikovanými veřejnými zájmy, které naopak výstavba VTE ovlivní výrazně (byť to nekvalitně zpracované vyhodnocení Změny č. 2 a územního opatření nepřiznává). Dále se ve vyhodnocení územního opatření AOV82 uvádí: „Vlivy na ovzduší v době výstavby zanedbatelné (prašnost při přesunu zemin, emise ze spalování PHM, sekundární prašnost), v době provozu mírně pozitivní z důvodu náhrady spalovacích zdrojů při výrobě el. energie.“ Vzhledem k tomu, že se ve vyhodnocení uvádí, že vliv AOV82 na ochranu klimatu bude zanedbatelný, bude logicky zanedbatelný rozsah, ve kterém VTE realizované v AOV82 nahradí spalovací zdroje. Změna č. 2 ani územní opatření tento závěr nevyvrací, neobsahují totiž vyčíslení toho, v jak velkém rozsahu VTE realizované v AOV82 nahradí spalovací zdroje a jaký přesně vliv bude mít tato náhrada na cíle sledované Změnou č. 2, tedy snížení energetické závislosti ČR a snížení produkce CO2. Je také třeba řádně vyhodnotit, proč těchto cílů nelze dosáhnout jinými způsoby (zvýšení počtu bloků JEDU, popř. JETE, rozvoj vodíkové infrastruktury v souladu s Vodíkovou strategií ČR, větší důraz na rozvoj FVE). Proto ani blíže nespecifikovaná náhrada spalovacích zdrojů není důvod, proč by měl zájem na vymezení AOV82 převážit nad jinými zájmy v území. **5. Výška VTE a rozloha AO** Ve Změně č. 2 ani v územním opatření pro AOV82 není vysvětleno, proč byla zvolena právě tato rozloha AO a proč má AOV právě tyto konkrétní hranice a proč právě toto vymezení AOV povede ke splnění cílů Změny č. 2. Jinými slovy není vysvětleno, proč nemůže být AO vymezena jiným způsobem tak, aby kupř. byly VTE umisťovány v dostatečné vzdálenosti od zastavěného území a zastavitelných ploch podle územních plánů (min 1,5 km) a není porovnáno, zda by toto jiné vymezení AOV třeba také nevedlo ke splnění cílů Změny č. 2. Podatel se domnívá, že to ale vzhledem k nespecifičnosti cílů Změny č. 2 není ani možné, proto by také vůbec neměla být AOV82 vymezena. **6. Hluková zátěž, vibrace a stroboskopický efekt** Podatel zásadně nesouhlasí s tím, že Změna č. 2 ani příslušné územní opatření vůbec neřeší negativní dopady hluku. Hluk totiž Změna č. 2 chápe jako normální integrální součást VTE, bez které to prostě nejde a je třeba se s tím smířit. Tento přístup nejlépe demonstruje přirovnání hluku z VTE kv podstatě příjemnému „šumění lesa“, které mohou zaregistrovat jen neurotické osoby. Podatel se proto domnívá, že hlukové vlivy nebyly zhodnoceny a ve skutečnosti to ani není možné bez znalosti konkrétního projektu. Podatel zdůrazňuje, že nepovažuje za dostatečné, aby byla hluková zátěž řešena až v hlukové studii zpracované investorem. Takový přístup není schopný zajistit reálnou ochranu lidského zdraví. Podatel dále nesouhlasí s tím, že vůbec nedošlo k posouzení vlivů infrazvuku, nízkofrekvenčního hluku a vibrací, ačkoliv odborné studie upozorňují na rizika spojená s těmito doprovodnými jevy provozu VTE. Podatel se domnívá, že nebyl ani řádně zhodnocen vliv vibrací na nemovitosti. Stejně tak nebyl řádně posouzen z hlediska vlivů tzv. stroboskopický efekt, kdy se posouzení zejména nezaměřilo na obtěžující dopady stroboskopického efektu. **7. Vlivy na krajinný ráz** Větrné elektrárny mají zásadní vlivy na krajinný ráz. Ve Vyhodnocení vlivů územního opatření AOV82 se uvádí: „Z analýzy viditelnosti vyplývá, že hodnocené území se vyznačuje vysokou koncentrací kulturně-historických hodnot v otevřenějším prostoru mezi Mšenem a Mladou Boleslaví, který je současně silně podmíněn vazbou na CHKO Kokořínsko a na výhledy k Bezdězu. V bezprostředním okolí se nachází	medvěd, los) není významně negativní. Jádrová území biotopu vybraných zvláště chráněných druhů velkých savců byla z návrhu AO zcela vyloučena a pro koridory je v územních opatřeních stanovena podmínka zaručující zachování prostupnosti. Územní opatření stanoví podmínky, které vyžadují zachování funkčnosti stávajících meliorací, zakazují poškozování protierozních opatření a vylučují vznik pozemků bez přístupu či neobhospodařovatelných ploch; na základě vypořádání stanovisek a připomínek byla stanovena podmínka na maximální celkovou plochu pro odnětí ZPF v AO pro záměry OZE. V rámci souvisejících územních opatření jsou stanoveny podmínky, které zajišťují ochranu vodních toků a ploch a omezují možné terénní úpravy. Vzhledem k charakteru a rozsahu potenciálních záměrů se při naplnění podmínek nepředpokládá realizace zpevněných ploch v rozsahu, který by mohl významně ovlivnit vodní režim v akceleračních oblastech; významné ovlivnění mikroklimatu se nepředpokládá.

Poř. č.	Připomínkové místo	Číslo jednací	Článek	AO	Připomínka	Vyhodnocení
					kostel Narození Panny Marie, kostel sv. Havla, evangelický kostel, fara, zámek a soubor historických usedlostí a drobné sakrální architektury. Ve vzdálenosti do 2km se dále uplatňuje hradiště Hrádek, kaple Korunování Panny Marie, kostel sv. Františka Serafinského, větrný mlýn a další historické objekty. V širším území do 5 km a 15 km se koncentrují významné dominanty, zejména hrad Málkov, areál hradu Bezděz, hrad Houska, hrad Kokořín, hradiště a řada kostelů, zámků a tvrzí. Základní hodnotou území je obraz Kokořínska a současně nerušené výhledy na dominantu Bezdězu, včetně jeho pozadí v ose sever-jih a v návaznosti na výhledy z Ještědu. Významná je také potřeba zachovat obraz Mšena v krajině a respektovat scenérie CHKO Kokořínsko. Nejde jen o jednotlivé památky, ale o celistvou krajinnou kompozici s mimořádně silným geniem loci. Větrné elektrárny by v tomto prostoru mohly narušit jak vlastní obraz Bezdězu, tak jeho pozadí a související dálkové výhledy, stejně jako obraz Mšena a vnitřní scenérie Kokořínska.“ Jak je možné, že všechny tyto vlivy jsou hodnoceny jako zanedbatelné, když přitom VTE budou představovat novou dominantu, která jednoznačně výrazně ovlivní krajinu, to není ve Změně č. 2 ani v územním opatření vysvětleno. Vliv VTE na krajinný ráz bude mít ještě další dopady - již napořád bude hodnota krajinného rázu snížena, takže bude možné do území umisťovat i další záměry, které by jinak kvůli ochraně krajinného rázu nebyly přípustné. **8. Vlivy na zvířata** VTE velmi silně ovlivňují jak ptáky a letouny, tak savce a hmyz, dokonce i obojživelníky aj. Vyhodnocení územního opatření AOV82 však všechny tyto vlivy zlehčuje. Vyhodnocení proto nelze považovat za dostatečné. V území, kde má být AOV vymezena se nachází řada ptáků i letounů. Jejich úmrtí ale Změna č. 2 chápe jako integrální a v podstatě běžnou součást provozu VTE, se kterou je třeba se smířit a příliš ji neřešit. Ve vztahu k ptákům územní opatření neobsahuje žádná reálná a funkční kompenzační opatření. V podstatě jen počítá s tím, že pro ochranu ptáků bude použito „vhodné technické řešení“. Tím se zřejmě myslí odpuzovače, ale není vůbec vysvětleno, v jaké míře tyto odpuzovače zamezí střetům ptáků s lopatkami VTE. Jiným opatřením má být zařízení, které zastaví roztočený rotor, ale ani zde není blíže popsáno, jak přesně bude zajištěno, aby tento mechanismus byl skutečně funkční. Jde-li o letouny, pak je opatřením k jejich ochraně monitoring provádění provozovatelem VTE. Takové opatření není vůbec schopno netopýry ochránit, ačkoliv právě netopýři jsou extrémně ohroženi VTE. Pro savce představují VTE především vizuální bariéru v území, čímž omezují jich migraci, a vedle toho je nepříznivě ovlivňují hlukové dopady provozu VTE a vibrace. Kromě toho VTE mohou poškodit i jejich biotopy, neboť ovlivňují lokální klima a tím i ekosystémy. Odůvodnění Změny č. 2 ani územního opatření nevysvětluje, proč dostala AOV82 přednost před ochranou zvířat. **9. Vlivy na vodní poměry a lokální klima** Ve vyhodnocení vlivů Změny č. 2 ani územního opatření AOV82 není popsáno, jak byly hodnoceny vlivy VTE na spodní vody a celkově na vodní poměry a na jejich možné změny v důsledku výstavby a provozu VTE. V době, kdy se celá ČR potýká s extrémními suchy a vody je stále méně, je třeba tuto otázku brát velmi vážně a rozhodně nelze pouze stroze konstatovat, že VTE mají přednost, „protože mají prostě přednost“.	

<table>
<tr><th>Poř. č.</th><th>Připomínkové místo</th><th>Číslo jednací</th><th>Článek</th><th>AO</th><th>Připomínka</th><th>Vyhodnocení</th></tr>
<tr><td></td><td></td><td></td><td></td><td></td><td>
Je totiž faktem, že VTE, zejména ty extrémně vysoké, mají železobetonové základy, které jsou schopny vodní poměry v krajině narušit. Pro VTE se také buduje infrastruktura, která také může narušit tok podzemní vody anebo snížit množství vody proudící do blízkých vodních toků nebo vodních zdrojů. Výstavba VTE také odstraňuje ochranné vrstvy půdy a podloží, čímž činí podzemní vodu pod nimi zranitelnější vůči znečištění z úniků nebo rozlitých látek z vozidel nebo zařízení použitých k jejich výstavbě a vůči únikům a látkám z turbín a související infrastruktury během provozu.

Je také známo, že VTE velmi výrazně ovlivňují klima ve svém okolí (negativně). Jedná se především o dopady na teplotu zemského povrchu, fyzikálně-chemické vlastnosti půdy, rychlost větru, vlhkost a srážky. Větrné elektrárny na pevnině mají významný oteplovací vliv na teplotu zemského povrchu v noci. V důsledku zhoršování fyzikálně-chemických vlastností půdy dochází k vysušování lokalit nacházejících se u VTE. Půdní vlhkost navíc ovlivňuje rovnováhu ekosystému, což ohrožuje
ekologickou stabilitu krajiny a některé druhy zvířat.

Z vyhodnocení územního opatření AOV82 ani Změny č. 2 jako celku ani z jejich odůvodnění není vůbec zřejmé, jak bylo s těmito fakty naloženo.

10. Vlivy na zemědělský půdní fond

Ve vyhodnocení územního opatření se uvádí: „Přítomnost ZPF v I. až IV. třídě ochrany, převažuje zábor v I. třídě ochrany. S ohledem na velmi nízký rozsah záborů ve vyšší třídě ochrany dále neřešeno. V případě VTE a doprovodných staveb (rozvoden úložišť el. energie, komunikací apod.) v AO je zábor pro zajištění bezpečnosti hodnocení považován za trvalý. Uplatnění AO nebude mít vliv na ekologické funkce půdy.“

Rozsah záborů je přitom následující:
<table>
<tr><th rowspan="2">Označení plochy / koridoru</th><th rowspan="2">Rozloha plochy / koridoru (ha)</th><th rowspan="2">Navržené využití</th><th rowspan="2">Odhad záboru (ha)</th><th colspan="5">Odhad záboru podle tříd ochrany (ha)</th><th rowspan="2">Odhad výměry záboru, na které bude provedena rekultivace na zemědělskou půdu (ha)</th></tr>
<tr><th>I.</th><th>II.</th><th>III.</th><th>IV.</th><th>V.</th></tr>
<tr><td>% zastoupení</td><td>100</td><td></td><td>97,07</td><td>75,57</td><td>20,42</td><td>0,85</td><td>0,23</td><td>0,00</td><td>0%</td></tr>
<tr><td>AOV82</td><td>1160,7</td><td>VTE</td><td>7,89</td><td>6,14</td><td>1,66</td><td>0,07</td><td>0,02</td><td>0,00</td><td>0,00</td></tr>
</table>

Podle názoru podatele nelze považovat trvalé zničení 7,8 hektarů cenné půdy (tento odhad může být navíc podhodnocen) za něco, co není třeba řešit. Takové zdůvodnění záborů je bizarní a nedostačuje požadavkům v 8 4 odst. 3 zákona č. 334/1992 Sb., o ochraně ZPF, kde se mj. uvádí, že zemědělskou půdu I. a II. třídy ochrany lze v územně plánovací dokumentaci určit k jinému než zemědělskému účelu nebo odejmout pouze v případech, kdy jiný veřejný zájem výrazně převažuje nad veřejným zájmem ochrany zemědělského půdního fondu.

Podatel se ze Změny č. 2 ani územního opatření AOV82 a jejich odůvodnění nedozvěděl, jak bylo doloženo, že výrazně převažuje veřejný zájem na realizaci VTE nad zájmem na ochraně cenných částí ZPF. Nezjistil ani to, jak zábor ZPF přispěje k tomu, aby byly zmírněny dopady změny klimatu nebo aby byla zvýšena energetická soběstačnosti ČR (a v jakém rozsahu se tak stane). Podatel také neví, proč není možné VTE realizovat jinde, kde by k záborům cenných půd nedošlo. Na uvedené otázky by měla Změna č. 2 odpovědět velmi přesně nebo akcelerační oblast nevymezovat a ponechat vše na územní plány a povolovací řízení, kde budou moct být zábory skutečně podrobně posouzeny a vyhodnoceny.

11. Další připomínky podatele:
</td><td></td></tr>
</table>

Poř. č.	Připomínkové místo	Číslo jednací	Článek	AO	Připomínka	Vyhodnocení
					11.1 Podavatel zdůrazňuje, že **hustota vesnic v navrhované AOV82 je opravdu mimořádná**, do několika kilometrů (3-5km) lze dojít hned do několika vedlejších obcí (Kluky, Boreč, Žebice, Kovánec, Sudoměř, Spikaly, Katusice), což svědčí o tom, že zde není místo na stavbu VET, které by svým charakterem narušovaly život celé místní komunitě. 11.2 Místní obyvatelé podporují příliv chalupářů, ti se během let stali součástí komunity, s postavením VET by tito lidé svoje chalupy prodali a krásné roubenky by těžko hledali majitele na trvalé bydlení (jsou ideální na život od března do listopadu). 11.3 Oblast je známa svými výhledy - v jednu chvíli můžete vidět památný Říp, unikátní Ještěd, sympatickou Vrátenskou horu, vzdálené Ralsko a typický Bezděz. V případě postavení VET se o tento výhled příjde. Kromě místních to odradí i turisty. 11.4 Oblast AOV82 je na konci okresu Mladá Boleslav, lidé to mají do města opravdu daleko, ale žijí zde, protože tu mají klid. 11.5 Stále se mluví o potravinové soběstačnosti země, plán stavět VET **na zemědělské půdě s nejvyšší kvalitou** nedává logiku, doporučuji podívat se na výnosy z několika minulých let.	
2676.	Václav Dočkálek	MMR-38203-2026-81	99bc	AOS3	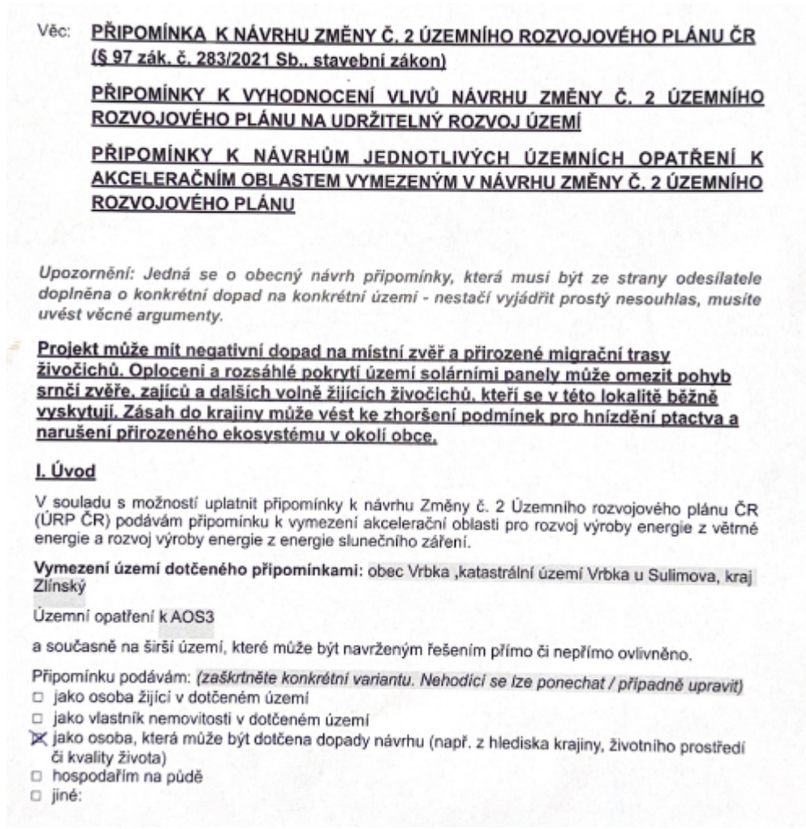 Věc: **PŘIPOMÍNKA K NÁVRHU ZMĚNY Č. 2 ÚZEMNÍHO ROZVOJOVÉHO PLÁNU ČR (§ 97 zák. č. 283/2021 Sb., stavební zákon)** **PŘIPOMÍNKY K VYHODNOCENÍ VLIVŮ NÁVRHU ZMĚNY Č. 2 ÚZEMNÍHO ROZVOJOVÉHO PLÁNU NA UDRŽITELNÝ ROZVOJ ÚZEMÍ** **PŘIPOMÍNKY K NÁVRHŮM JEDNOTLIVÝCH ÚZEMNÍCH OPATŘENÍ K AKCELERAČNÍM OBLASTEM VYMEZENÝM V NÁVRHU ZMĚNY Č. 2 ÚZEMNÍHO ROZVOJOVÉHO PLÁNU** *Upozornění: Jedná se o obecný návrh připomínky, která musí být ze strany odesílatele doplněna o konkrétní dopad na konkrétní území - nestačí vyjádřit prostý nesouhlas, musíte uvést věcné argumenty.* **Projekt může mít negativní dopad na místní zvěř a přirozené migrační trasy živočichů. Oplocení a rozsáhlé pokrytí území solárními panely může omezit pohyb srnčí zvěře, zajíců a dalších volně žijících živočichů, kteří se v této lokalitě běžně vyskytují. Zásah do krajiny může vést ke zhoršení podmínek pro hnízdění ptactva a narušení přirozeného ekosystému v okolí obce.** **I. Úvod** V souladu s možností uplatnit připomínky k návrhu Změny č. 2 Územního rozvojového plánu ČR (ÚRP ČR) podávám připomínku k vymezení akcelerační oblasti pro rozvoj výroby energie z větrné energie a rozvoj výroby energie z energie slunečního záření. **Vymezení území dotčeného připomínkami:** obec Vrbka ,katastrální území Vrbka u Sulimova, kraj Zlínský Územní opatření k AOS3 a současně na širší území, které může být navrženým řešením přímo či nepřímo ovlivněno. Připomínku podávám: *(zaškrtněte konkrétní variantu. Nehodící se lze ponechat / případně upravit)* ☐ jako osoba žijící v dotčeném území ☐ jako vlastník nemovitosti v dotčeném území ☒ jako osoba, která může být dotčena dopady návrhu (např. z hlediska krajiny, životního prostředí či kvality života) ☐ hospodářím na půdě ☐ jiné:	**Neakceptováno.** Podatel požaduje vyřazení akcelerační oblasti AOS3 – Vrbka nebo její zásadní přepracování s odůvodněním, že návrh postrádá konkrétní podklady pro dané území, řádné posouzení kumulativních vlivů i variantního řešení, a je v rozporu s právem ČR i EU. Tyto připomínky nesdílíme; Změna č. 2 ÚRP byla zpracována na základě odpovídajících podkladů a v souladu s platnými právními předpisy, přičemž vymezení akcelerační oblasti AOS3 obstojí. Vymezení akcelerační oblasti proběhlo na základě biologického posouzení konkrétního navrhovaného území podle § 11 odst. 3 resp. 4 ZOZE, jehož výsledky spolu s vyhodnocením vlivů na udržitelný rozvoj území (VVURÚ) byly zapracovány do návrhu; oblasti, u nichž autorizované osoby identifikovaly významné negativní nebo kumulativní vlivy, byly ze Z2 ÚRP vyloučeny (odůvodnění Z2 ÚRP, odst. 32). Vyhodnocení vlivů na lokality soustavy Natura 2000 bylo provedeno v souladu s § 45i zákona č. 114/1992 Sb., o ochraně přírody a krajiny, jako součást vyhodnocení vlivů návrhu Změny č. 2 ÚRP na životní prostředí. Posouzení odpovídá požadavkům čl. 6 směrnice o stanovištích a bylo zpracováno autorizovanou osobou. Zpracování VVURÚ odpovídá obsahem i strukturou požadavkům přílohy č. 4 stavebního zákona; jde o hodnocení na úrovni koncepce, nikoli na úrovni konkrétních záměrů, a tomu odpovídá i míra podrobnosti použitých podkladů.

Poř. č.	Připomínkové místo	Číslo jednací	Článek	AO	Připomínka	Vyhodnocení
					Jedná se o území s významnými krajinnými, přírodními a obytnými hodnotami, které nejsou návrhem dostatečně respektovány. S návrhem týkajícím se Územního opatření k AOS3 **nesouhlasím** a požaduji jeho **vyřazení nebo zásadní přepracování**, neboť vykazuje závažné nedostatky z hlediska zákonnosti, ochrany životního prostředí i dopadů na obyvatele v dané oblasti. **II. Zákonnost a nesoulad s právními předpisy ČR** **1) Rozpor se zákonem č. 500/2004 Sb., správní řád** ➢ § 3 – nebyl zjištěn stav bez důvodných pochybností ➢ § 68 – nedostatečné odůvodnění Návrh **je nepřezkoumatelný**, protože neobsahuje konkrétní podklady pro dané území. **2) Rozpor se zákonem č. 100/2001 Sb. (EIA/SEA),** chybí posouzení: ➢ kumulativních vlivů ➢ variantního řešení ➢ konkrétních dopadů na území Dokumentace SEA **je neúplná a věcně nedostatečná.** **3) Rozpor se zákonem č. 114/1992 Sb. (ochrana přírody a krajiny)** ➢ ohrožení krajinného rázu (§ 12) ➢ narušení ekologické stability ➢ zásah do biotopů a migračních tras **4) Rozpor se stavebním zákonem** ➢ § 18 a § 19 – ochrana hodnot území ➢ požadavek na udržitelný rozvoj Návrh představuje industrializaci volné krajiny **bez dostatečného odůvodnění.** **III. Nesoulad s právem Evropské unie** **1) Směrnice o ptácích (2009/147/ES) a o stanovištích (92/43/EHS)** ➢ nelze vyloučit negativní vliv na chráněné druhy ➢ chybí dostatečné biologické podklady **Rozpor** s požadavkem vyloučení významného vlivu. **2) Směrnice EIA (2011/92/EU)** ➢ nedostatečné zapojení veřejnosti ➢ nedostatečné vyhodnocení vlivů **3) Směrnice RED III (2023/2413)** nebyla doložena priorita využití: ➢ zastavěných ploch ➢ brownfieldů	Problematika krajinného rázu byla posuzována v rámci VVURÚ, a to jak z hlediska navrhovaného souboru akceleračních oblastí jako celku, tak pro jednotlivé oblasti v kartách akceleračních oblastí (viz příloha č. 2 SEA). Vliv na krajinný ráz byl jedním z důvodů, proč bylo 16 původně uvažovaných akceleračních oblastí z návrhu zcela vypuštěno, a u 48 ze zbývajících 80 oblastí pro VTE byl snížen limit maximální výšky větrných elektráren. K dalším redukcím došlo na základě výsledků projednání. Konkrétní záměry se nadále povolují v souladu se stavebním zákonem za podmínek stanovených v územním opatření. Ustanovení § 4 odst. 3 ZOZE ve spojení s čl. 15c směrnice RED III stanoví typová území, která mají být při vymezování akceleračních oblastí upřednostněna (plochy narušené těžbou, brownfieldy, degradovaná půda, někdejší vojenské plochy); tato ustanovení nevylučují vymezení akcelerační oblasti na jiných plochách. Vymezení akceleračních oblastí pro VTE výhradně na degradovaných nebo brownfieldových plochách nebylo s ohledem na prostorové nároky technologie větrných elektráren proveditelné. Do územního opatření u akcelerační oblasti pro VTE je zapracována podmínka zpracování hlukové studie a minimalizace shadow flicker efektu. Ustanovení obecně závazných právních předpisů týkající se hlukové zátěže nejsou vymezením akcelerační oblasti dotčena. Zadání Změny č. 2 ÚRP schválené vládou ČR nepožadovalo variantní řešení. Vlivy návrhu, včetně kumulativních vlivů, byly posouzeny na úrovni koncepce v rámci VVURÚ. Proběhlo hodnocení nulové varianty (platné znění ÚRP) vůči navrhované variantě (Změna č. 2 ÚRP). Územní opatření obsahují podmínky zaměřené na ochranu netopýrů včetně monitoringu jejich letové aktivity a možnosti následné optimalizace provozu zařízení. Při vymezování akceleračních oblastí byly zohledněny dostupné informace o výskytu významných druhů i o migračních trasách netopýrů. AO nejsou vymezeny jako veřejně prospěšné stavby, veřejně prospěšná opatření ani asanace, tudíž z vymezení AO nevyplývá možnost vyvlastnění; vlastnické právo dotčených osob tak není vymezením akcelerační oblasti přímo dotčeno, dopady na výkon vlastnických práv ke konkrétním pozemkům budou posouzeny až v navazujícím povolovacím řízení.

Poř. č.	Připomínkové místo	Číslo jednací	Článek	AO	Připomínka	Vyhodnocení
					➢ technicky narušených území Vymezení ve volné krajině je v **rozporu s principem minimalizace dopadů.** **4) Princip předběžné opatrnosti (čl. 191 SFEU)** Politika Unie v oblasti životního prostředí přispívá k sledování následujících cílů: ➢ zachování, ochrana a zlepšování kvality životního prostředí, ➢ ochrana lidského zdraví, ➢ uvážlivé a racionální využívání přírodních zdrojů, **5) Evropská úmluva o krajině (European Landscape Convention), ETS No. 176** ➢ nedostatečná ochrana krajiny jako základní složky životního prostředí ➢ ignorování charakteru území ➢ nedostatečné zapojení veřejnosti do rozhodování o zásazích do krajiny **6) Aarhuská úmluva (Convention on Access to Information, Public Participation in Decision-making and Access to Justice in Environmental Matters), 1998** ➢ omezení práva veřejnosti na informace ➢ omezení účasti veřejnosti na rozhodovacích procesech (pouze formální zapojení) ➢ omezení práva veřejnosti na přístup k právní ochraně v záležitostech životního prostředí **IV. Nedostatky SEA a podkladů** ➢ absence terénních biologických průzkumů ➢ práce pouze s mapovými podklady (nedostatečné) ➢ chybí reálná data o výskytu druhů ➢ variantní řešení ➢ posouzení vlivu na zdraví Bez těchto podkladů **nelze učinit kvalifikovaný závěr.** **V. Narušení krajiny a životního prostředí** Navržené řešení povede k: ➢ zásadní změně krajinného rázu ➢ narušení horizontů a dálkových pohledů ➢ vzniku bariér v krajině ➢ narušení ekologické konektivity ➢ znehodnocení zemědělské půdy ➢ zničení migračních tras živočichů Výška staveb (180 m a vyšší) **znamená nadregionální dopad.** **VI. Dopady na obyvatele** Návrh nedostatečně řeší negativní vliv na: ➢ hluk a nízkofrekvenční hluk ➢ stroboskopický efekt ➢ světelné zatížení	

Poř. č.	Připomínkové místo	Číslo jednací	Článek	AO	Připomínka	Vyhodnocení
					➢ kvalitu bydlení ➢ hodnotu nemovitostí Tyto **vlivy nejsou řádně vyhodnoceny.** **VII. Kumulativní a systémové dopady** Není řešeno: ➢ souběžné působení více projektů ➢ celkové zatížení území ➢ únosnost krajiny Hrozí **nevratná degradace území.** **VIII. Absence variantního řešení** Není doloženo, že byly posuzovány jiné lokality a méně konfliktní varianty, jedná se o porušení základního principu plánování. Nebyla rovněž posouzena tzv. nulová varianta (varianta 0), tedy stav území před realizací záměru, což znemožňuje objektivní hodnocení dopadů. **IX. Vyloučení EIA a nedostatečné posouzení vlivů** Navržené vymezení akceleračních oblastí má zásadní dopad i z hlediska následného povolování záměrů, neboť v těchto oblastech dochází k omezení, resp. vyloučení standardního posuzování vlivů na životní prostředí (EIA). O to vyšší nároky musí být kladeny na kvalitu, úplnost a konkrétnost podkladů a vyhodnocení vlivů na životní prostředí již na úrovni tohoto návrhu, neboť územní opatření dle ZOZE nemůže plnohodnotně nahradit individuální posouzení konkrétních záměrů. Předložený návrh však tyto požadavky nenaplňuje, zejména postrádá dostatečné vyhodnocení konkrétních lokálních dopadů, kumulativních vlivů více záměrů v území a jejich dopadů na krajinný ráz, obytné prostředí a veřejné zdraví. **X. Hlavní požadavek** Navrhuji: 1) **Vyřazení výše uvedené akcelerační oblasti z návrhu** nebo 2) Zároveň (pro případ, že nebude tomuto požadavku vyhověno) **požaduji, aby návrh změny č. 2 ÚRP ČR nebyl v této části schválen a byl vrácen k zásadnímu přepracování**, a to zejména po doplnění: • posouzení vlivu na lokality Natura 2000 dle čl. 6 odst. 3 směrnice 92/43/EHS • dostatečný biologický průzkumu odpovídající metodikám MŽP v různých ročních obdobích • hodnocení vlivu na populace netopýrů • posouzení kumulativních vlivů v širším území • hodnocení dopadů na krajinný ráz • hodnocení dopadů na využití nemovitostí vlastníků v dosahu navrhovaných 500 m od obytné zástavby a přímý dopad vymezení AO na výkon vlastnických práv těchto vlastníků, včetně uvedení metodiky, podle které se určuje vzdálenost od zastavěného území	

Poř. č.	Připomínkové místo	Číslo jednací	Článek	AO	Připomínka	Vyhodnocení
					• zdůvodnění nevyužití brownfieldů a narušených území uvedených v Národní databázi brownfieldů Do doby doplnění těchto podkladů nelze území považovat za způsobilé pro vymezení akcelerační oblasti. Podané připomínky jsou blanketní, podatel si vymezuje právo připomínky doplnit ve lhůtě 15 dnů ode dne veřejného projednání. **XI. Závěr** Návrh v předložené podobě není dostatečně odůvodněný, není podložen odbornými daty, je v rozporu s právními předpisy ČR i EU a může mít závažné dopady na krajinu, životní prostředí i obyvatele, proto požaduji především vyřazení Územního opatření k AOS3 z návrhu Změny č. 2 Územního rozvojového plánu ČR. Pro případ, že tomuto požadavku nebude vyhověno, požaduji zásadní přepracování Návrhu Změny č. 2 ÚRP ČR tak, aby byl v souladu s právními předpisy a byly řádně vyhodnoceny jeho dopady. Žádám, aby tato připomínka byla řádně vypořádána v souladu se zákonem a aby bylo uvedeno konkrétní odůvodnění přijatého řešení.	

2677.	Pavel Blažek	MMR-38207-2026-81	99czzg	AOV83	**PŘIPOMÍNKY K:** **I. návrhu Změny č. 2 Územního rozvojového plánu ČR (ÚRP ČR)** **II. Vyhodnocení vlivů návrhu Změny č. 2 ÚRP na udržitelný rozvoj území (SEA)** **III. návrhům jednotlivých územních opatření pro akcelerační oblasti (AO) vymezeným v návrhu Změny č. 2 ÚRP** Tímto podávám připomínku k návrhu vymezení akceleračních oblastí pro větrné elektrárny (VTE). Na základě níže uvedených důvodů nesouhlasím s návrhem změny č. 2 ÚRP ČR, Vyhodnocení vlivů návrhu Změny č. 2 ÚRP na udržitelný rozvoj území (SEA) a návrhům jednotlivých územních opatření pro akcelerační oblasti (AO) vymezeným v návrhu Změny č. 2 ÚRP. Veškeré níže uvedené připomínky se vztahují současně ke všem výše uvedeným projednávaným částem veřejné vyhlášky. **A. Nedostatky návrhu** • návrh není dostatečně odůvodněn a **chybí konkrétní podklady** (zákon č. 500/2004 Sb.) • nebyly dostatečně posouzeny **dopady na životní prostředí** (zákon č. 100/2001 Sb.) • hrozí **narušení krajiny a přírody** (zákon č. 114/1992 Sb.) • návrh **nerespektuje ochranu hodnot území a kvalitu bydlení** (zákon č. 283/2021 Sb.) • nebyly posouzeny jiné **varianty řešení, zejména využití brownfieldů** (opuštěných a již narušených ploch) a návrh tak neodůvodněně zasahuje do volné krajiny • vychází **pouze z expertních odhadů** (počet věží, výkon, rozmístění) • návrh **řeší problémy až dodatečně**, místo aby jim předešel • nejsou dostatečně vyhodnoceny **kumulativní dopady více záměrů v území** **B. Příroda, krajina a životní prostředí** **1. Nedostatečné posouzení vlivů na životní prostředí** • výskyt chráněných druhů (ptáci, netopýři) a zásah do migračních tras (vlk, rys apod.) • narušení prvků ÚSES (biokoridory) • zásadní změna krajiny a její industrializace • dominantní stavby (až cca 250 m vysoké) viditelné na velké vzdálenosti • chybí posouzení nočního osvětlení • nedostatečně řešen kumulativní vliv více větrných elektráren **2. Nedostatečné posouzení vlivů na vodu a klima** • hrozí narušení vsakování vody do půdy a změna odtokových poměrů, • může dojít ke zhoršení schopnosti krajiny zadržovat vodu a riziko vysychání krajiny • chybí posouzení vlivu na mikroklima, • nejsou dostatečně řešeny dopady na vodní režim území.	**Akceptováno částečně.** Připomínka požaduje vyloučení AOV83 Chorušice z návrhu Změny č. 2 ÚRP s odkazem na nedostatečné posouzení vlivů na chráněné druhy živočichů (ptáci, netopýři, vlk, rys), narušení biokoridorů ÚSES, zásah do zemědělské půdy I. a II. třídy ochrany, bezpečnostní rizika VTE a nedostatečné vyhodnocení dopadů na obyvatele (hluk, stroboskopický efekt, snížení hodnoty nemovitostí). Vymezení AOV83 Chorušice bylo přezkoumáno a obstojí; připomínce nelze vyhovět. Vymezení akcelerační oblasti proběhlo na základě biologického posouzení konkrétního navrhovaného území podle § 11 odst. 3 resp. 4 ZOZE, jehož výsledky spolu s vyhodnocením vlivů na udržitelný rozvoj území (VVURÚ) byly zapracovány do návrhu; oblasti, u nichž autorizované osoby identifikovaly významné negativní nebo kumulativní vlivy, byly ze Z2 ÚRP vyloučeny (odůvodnění Z2 ÚRP, odst. 32). Akcelerační oblasti v souladu se zákonem č. 249/2025 Sb. ve spojení s nařízením vlády č. 507/2025 Sb. nelze vymezovat na území lokalit soustavy Natura 2000. Případné nepřímé či kumulativní vlivy záměrů OZE na zvláště chráněná území byly posuzovány v rámci vyhodnocení vlivu návrhu Změny č. 2 ÚRP na udržitelný rozvoj území, včetně vyhodnocení vlivů na lokality soustavy Natura 2000. Zpracování VVURÚ odpovídá obsahem i strukturou požadavkům přílohy č. 4 stavebního zákona; jde o hodnocení na úrovni koncepce, nikoli na úrovni konkrétních záměrů, a tomu odpovídá i míra podrobnosti použitých podkladů. Problematika krajinného rázu byla posuzována v rámci VVURÚ, a to jak z hlediska navrhovaného souboru akceleračních oblastí jako celku, tak pro jednotlivé oblasti v kartách akceleračních oblastí (viz příloha č. 2 vyhodnocení vlivů). Vliv na krajinný ráz byl jedním z důvodů, proč bylo 16 původně uvažovaných akceleračních oblastí z návrhu zcela vypuštěno, a u 48 ze zbývajících 80 oblastí pro VTE byl snížen limit maximální výšky větrných elektráren. Akcelerační oblasti jsou vymezeny mimo nadregionální a regionální biocentra. Prvkům lokálního ÚSES a všem biokoridorům nebylo možné se při vymezování akceleračních oblastí zcela vyhnout, proto je ve všech souvisejících územních opatřeních stanovena podmínka, která vylučuje zásah do ploch a koridorů lokálního ÚSES, nadregionálních a regionálních biokoridorů. Konkrétní záměry se nadále povolují v souladu se stavebním zákonem za podmínek stanovených v územním opatření. Ustanovení § 4 odst. 3 ZOZE ve spojení s čl. 15c směrnice RED III stanoví typová území, která mají být při vymezování akceleračních oblastí upřednostněna (plochy narušené těžbou,

Poř. č.	Připomínkové místo	Číslo jednací	Článek	AO	Připomínka	Vyhodnocení
					3. Zemědělská půda • zábor a znehodnocení kvalitní půdy • možné zásahy do půd I. a II. třídy ochrany (nejcennější půdy) • zhutnění půdy a zvýšení eroze a fragmentace pozemků • nejasný stav a poškození meliorací **4. Nedostatečné posouzení vlivů na obyvatele** • hluk a jeho dlouhodobý vliv nejsou dostatečně vyhodnoceny, • není dostatečně řešen stroboskopický efekt, • změna charakteru bydlení, • není dostatečně vysvětlen způsob stanovení vzdálenosti od obytné zástavby, • nebyly dostatečně posouzeny dopady na hodnotu nemovitostí a kvalitu bydlení. **C. Technická a bezpečnostní rizika** **1. Nedostatečnost navržených zmírňujících opatření** • navržená opatření pouze částečně zmírňují dopady, ale neřeší samotný střet, • řada opatření je formulována neurčitě a bez jasné kontroly jejich plnění, • významné problémy jsou odkládány až do navazujících řízení. **2. Technická a bezpečnostní rizika** • odlet ledu z rotorů v zimě, požáry zařízení (obtížně zvládnutelné zásahy) a zásah bleskem, • pád částí konstrukce, únik provozních kapalin, • kontaminace půdy a vody, • šíření požáru do krajiny, • v ČR dosud neexistuje právní ani metodická úprava požární bezpečnosti VTE a nejsou stanoveny konkrétní odstupové vzdálenosti od lesů či obytné zástavby z hlediska požárního rizika, • Ministerstvo dopravy připustilo existenci bezpečnostních rizik spojených s VTE, zejména vizuální distrakce řidičů, stínových efektů, nočního překážkového osvětlení, odletu ledu či havárií a odletu částí konstrukcí. Není jasně stanoveno, kdo **ponese odpovědnost za případné škody na zdraví, majetku a životním prostředí.** **D. Specifikace a střety dané akcelerační oblasti** AO č.: AOV83 Oblast: Chorušice Kraj: Středočeský Uvedená akcelerační oblast vykazuje následující možné střety a rizika: (doplňte dle odůvodnění AO) • konkrétní dopady na místní krajinu a charakter území, • možné střety s ochranou přírody a krajiny, • možné zásahy do života obyvatel a kvality bydlení,	brownfieldy, degradovaná půda, někdejší vojenské plochy); tato ustanovení nevylučují vymezení akcelerační oblasti na jiných plochách. Vymezení akceleračních oblastí pro VTE výhradně na degradovaných nebo brownfieldových plochách nebylo s ohledem na prostorové nároky technologie větrných elektráren proveditelné. Do územního opatření u akcelerační oblasti pro VTE je zapracována podmínka zpracování hlukové studie a minimalizace shadow flicker efektu. Ustanovení obecně závazných právních předpisů týkající se hlukové zátěže nejsou vymezením akcelerační oblasti dotčena. Zadání Změny č. 2 ÚRP schválené vládou ČR nepožadovalo variantní řešení. Vlivy návrhu, včetně kumulativních vlivů, byly posouzeny na úrovni koncepce v rámci VVURÚ. Proběhlo hodnocení nulové varianty (platné znění ÚRP) vůči navrhované variantě (Změna č. 2 ÚRP). Akcelerační oblast AOV83 Chorušice byla na základě výsledků biologického posouzení a došlých připomínek redukována/zmenšena. Elektrárny jsou vybaveny detektory námrazy a vibrací, které zastaví provoz, a eliminace vzniku námrazy je v prvořadém zájmu provozovatele. Riziko úniku oleje z převodovky, hydraulického systému či transformátoru je sníženo pravidelnou údržbou a technickými opatřeními, riziko kontaminace vod je řešeno podmínkou umístění mimo mokřady, prameniště a vodní plochy a toky. Použití certifikovaných technologií snižujících riziko požáru je záležitostí povolování konkrétních záměrů stavebním úřadem. Odpovědnost za škody má provozovatel větrné elektrárny podle občanského zákoníku (zákon č. 89/2012 Sb.). Podmínky pro ochranu ZPF jsou součástí územního opatření pro danou akcelerační oblast, čímž bude zajištěna stejná míra ochrany ZPF jako u záměrů umisťovaných na ZPF mimo akcelerační oblasti. Souhlas s odnětím ze ZPF bude taktéž vydáván a orgán ochrany ZPF je v řízení o povolení záměru dotčeným orgánem; vymezení AO v ÚRP tento souhlas nenahrazuje. Součástí územního opatření je podmínka zakazující poškozování protierozních opatření a narušení funkčních meliorací. Ochrana zdrojů pitné vody, oblastí CHOPAV a pásem hygienické ochrany je zajištěna zákonem č. 254/2001 Sb., o vodách, který definuje ochranná pásma vodních zdrojů a CHOPAV, v nichž jsou záměry omezovány nebo zcela zakazovány; tyto limity platí nezávisle na vymezení akceleračních oblastí.

Poř. č.	Připomínkové místo	Číslo jednací	Článek	AO	Připomínka	Vyhodnocení
					• možné kumulativní dopady s dalšími plánovanými záměry, • nedostatečné místní podklady a vyhodnocení. Do uvedené oblasti mohou zasahovat: • prvky ÚSES, • migrační trasy živočichů, • chráněná území, • evropsky významné lokality (EVL), soustava Natura 2000, • významné krajinné prvky, • kvalitní zemědělská půda, • vodní zdroje, • krajinný ráz, • kulturní a historické hodnoty území, • ochranná pásma národních kulturních památek, • ochranná pásma UNESCO. Požaduji důsledné přehodnocení navržené akcelerační oblasti a její vyloučení z návrhu změny č. 2 ÚRP. **E. Rozpor se zákony a právními předpisy ČR a EU** Návrh může být v rozporu zejména s: • zákonem č. 500/2004 Sb., správní řád, • zákonem č. 100/2001 Sb., o posuzování vlivů na životní prostředí (EIA), • zákonem č. 114/1992 Sb., o ochraně přírody a krajiny, • zákonem č. 334/1992 Sb., o ochraně zemědělského půdního fondu, • zákonem č. 283/2021 Sb., stavební zákon, • podmínkami směrnice EU RED III (nevhodně zvolená lokalita, nevyřešené dopady) • principem předběžné opatrnosti dle čl. 191 SFEU, • právem na příznivé životní prostředí dle čl. 35 Listiny základních práv a svobod, • právem na ochranu zdraví dle čl. 31 Listiny základních práv a svobod, • právem na ochranu vlastnictví dle čl. 11 Listiny základních práv a svobod. **Závěr** Navržená akcelerační oblast **má zásadní střety s přírodou, krajinou, vodou i kvalitou života obyvatel**. Tyto problémy nejsou řešeny, ale pouze částečně zmírňovány. Návrh nemá dostatečné podklady, neřeší varianty řešení a nedostatečně hodnotí kumulativní dopady. Z uvedených důvodů požaduji **vyloučení uvedené akcelerační oblasti z návrhu změny č. 2 ÚRP.**	Akcelerační oblasti nezahrnují nemovité kulturní památky dle nařízení vlády č. 507/2025 Sb. a byly vymezeny mimo památky zapsané na seznamu UNESCO; související územní opatření navíc obsahují podmínku vylučující přímý zásah nemovité kulturní památky. Vizuální dopad byl prověřen v odůvodnění Změny č. 2 ÚRP a ve VVURÚ.

Poř. č.	Připomínkové místo	Číslo jednací	Článek	AO	Připomínka	Vyhodnocení
2678.	Mikroregion Vlachovo Březí	MMR-38208-2026-81	99cx, 99cy	AOV44, AOV45	**VĚC: Připomínka k návrhu Změny č. 2 Územního rozvojového plánu ČR — akcelerační oblasti AOV44 Litochovice a AOV45 Bušanovice** I. Úvod a legitimita podání Svazek obcí Mikroregion Vlachovo Březí **Svazek obcí:** Mikroregion Vlachovo Březí **IČO:** IČ: 71192964 **Sídlo:** Náměstí Svobody 56, 384 22 Vlachovo Březí **Zastoupena:** předseda Lubomírem Dragounem **Členská schůze mikroregionu na své mimořádné členské schůzi dne 19.5.2026 projednala záměr vymezení akceleračních oblasti na území ČR, a záměr výstavby VTE na svém území. Konkrétně se nás dotýká vymezení akceleračních oblastí AOV44 Litochovice a AOV45 Bušanovice, kdy naše členské obce leží v bezprostřední blízkosti navrhovaných zón, a jsou záměrem přímo dotčeny. Záměr výstavby 32 větrných turbín výšky 250 m bezprostředně zasáhne zdraví, majetek, krajinný ráz a kvalitu života obyvatel našich členských obcí. Jednomyslně nesouhlasíme se způsobem vymezení akceleračních oblastí a záměrem výstavby VTE. Plně podporujeme připomínky k návrhu Změny č. 2 Územního rozvojového plánu ČR — akcelerační oblasti AOV44 Litochovice a AOV45 Bušanovice vznesené našimi členskými obcemi.** II. Protiústavnost akceleračních zón **Plně se ztotožňuje s tímto právním rozborem:** Schválením akceleračních zón se vymezují v České republice území, ve kterých se **protiústavně zjednodušuje a zrychluje povolovací proces pro určitý vybraný druh staveb**, tedy vyčleňuje se v rozporu s principem rovnosti před zákonem určitý druh správního řízení do zvláštního právního režimu. Základní princip rovnosti přitom vyžaduje, aby byl zákon ve stejných nebo obdobných situacích vykládán stejně pro všechny. Rovněž Ústavní soud ČR konstantně a trvale zakazuje libovůli, a vždy v rámci rovnosti před zákonem zkoumá, zda zákonodárce nevytvořil neodůvodněné rozdíly, které nemají racionální základ. Zde tato nedůvodná nerovnost byla zákonodárcem vytvořena pro určitý druh staveb, tedy **pro nedůvodně protěžovanou skupinu stavebníků a vlastníků nemovitosti bylo vytvořeno speciální a nedůvodně zjednodušené stavební řízení**; tím se vytvořil právní stav, kdy **pro stavby typově trvale a často nevratně vysoce zatěžující krajinu a její obyvatele a s výraznými faktickými dopady na krajinu a její obyvatele se paradoxně zjednodušuje jejich povolování, zatímco u staveb výrazně jednodušších se trvá na standardní náročnosti povolovacího řízení.**	**Akceptováno částečně.** Akcelerační oblast AOV45 – Bušanovice byla vypuštěna. Akcelerační oblast AOV44 – Litochovice byla na základě výsledků posouzení a došlých připomínek zmenšena. Svazek obcí Mikroregion Vlachovo Březí nesouhlasí s vymezením AOV44 Litochovice a AOV45 Bušanovice a požaduje jejich úplné vyřazení ze Změny č. 2 ÚRP. Namítá protiústavnost akceleračních oblastí, neoprávněný zásah do územní samosprávy obcí, zdravotní rizika plynoucí z kumulativního infrazvuku a nízkofrekvenčního hluku, výskyt přísně chráněných druhů živočichů a přítomnost biotopů chráněných právem EU v dotčeném území. Tyto připomínky neopodstatňují vypuštění akcelerační oblasti AOV44 Litochovice; Změna č. 2 ÚRP obstojí z hlediska věcného i právního. Vymezení akcelerační oblasti proběhlo na základě biologického posouzení konkrétního navrhovaného území podle § 11 odst. 3 resp. 4 ZOZE, jehož výsledky spolu s vyhodnocením vlivů na udržitelný rozvoj území (VVURÚ) byly zapracovány do návrhu; oblasti, u nichž autorizované osoby identifikovaly významné negativní nebo kumulativní vlivy, byly ze Z2 ÚRP vyloučeny (odůvodnění Z2 ÚRP, odst. 32). Zpracování VVURÚ odpovídá obsahem i strukturou požadavkům přílohy č. 4 stavebního zákona; jde o hodnocení na úrovni koncepce, nikoli na úrovni konkrétních záměrů, a tomu odpovídá i míra podrobnosti použitých podkladů. Vyhodnocení vlivů na lokality soustavy Natura 2000 bylo provedeno. Na základě map citlivosti ptáků vůči výstavbě VTE zpracovaných podle metodiky BirdLife International Českou společností ornitologickou nebyla do akceleračních oblastí zařazena území s extrémním a vysokým rizikem střetů ptáků s VTE. Pro jednotlivé akcelerační oblasti bylo dále zpracováno biologické posouzení podle § 11 odst. 3, resp. 4 ZOZE, na jehož základě byly stanoveny podmínky pro ochranu významných biotopů, eliminaci negativních vlivů během hnízdního období, monitoring mortality ptáků a využití detekčních systémů a selektivních odstávek. Vliv umístění akceleračních oblastí na prostupnost krajiny a migraci velkých savců byl posuzován v rámci vyhodnocení vlivů na udržitelný rozvoj území; hodnocení konstatovala, že vliv na migraci zvláště chráněných druhů savců není významně negativní. Jádrová území biotopu vybraných zvláště chráněných druhů velkých savců vymezeného AOPK ČR byla z návrhu AO zcela vyloučena a pro koridory je v územních opatřeních stanovena podmínka zaručující zachování prostupnosti. V souladu s § 45i zákona č. 114/1992 Sb. jako

Poř. č.	Připomínkové místo	Číslo jednací	Článek	AO	Připomínka	Vyhodnocení
					Pro stavebníky VTE se tedy vytvořilo ze strany zákonodárců protekční právní prostředí, tj. využila se pozitivní právní diskriminace, kterou se životní prostředí – snížením těchto klasických standardů – spíše potencionálně ohrožuje. Bylo tedy **porušeno ústavně chráněné právo na rovnost před zákonem dle čl. 3 odst. 1 Listiny základních práv a svobod.** Rovnost před zákonem není přitom privilegium, ale základní právo; **stavebníci VTE nemají právo být zvýhodňováni ve stavebním právu vůči ostatním stavebníkům, ale zcela naopak, bylo by důvodné a obhajitelné požadovat po nich s ohledem na náročnost staveb a jejich dopady do krajiny a na obyvatele přísnější podmínky.** „Rovnost před zákonem" je základní právní princip zaručující, že se všemi osobami je zacházeno stejně bez diskriminace, a to **včetně jakékoli pozitivní diskriminace**. Tento princip, ukotvený v ústavním pořádku (Listina základních práv a svobod), **zajišťuje rovný přístup k právům a spravedlivému procesu před orgány veřejné moci, tedy i před orgány ve stavebním řízení.** Rychlost předmětného správního řízení v případě VTE není přitom absolutně důvodným argumentem, ale spíše naopak, svědčí v jeho neprospěch. Rychlost při náročnosti těchto staveb je spíše negativum, zvláštně snižují-li se nároky na tato řízení. **Rovnost před zákonem je základní právo, které zaručuje všem stejné zacházení ve vztahu k našeho právnímu řádu dle našeho ústavního pořádku; proto zavedení akceleračních zón je nepochybně protiústavním zásahem a nemůže při obhajobě jakkoli obstát. Proto jakýkoli krok realizovaný na jejich podkladě je krokem v rozporu s právem.** Právní obhajobu však mají obce a města (a občané v referendu) i **proti větrným elektrárnách ad hoc**, tedy tzv. případ od případu mimo akcelerační zóny, pokud by byla snaha je takto stavět, a to ze všech dále uvedených důvodů. Realizací větrných elektráren dále dochází ve vztahu k samosprávám, k účastníkům daných správních řízení včetně obcí a měst a objektivně vůči všem přímo i nepřímo dotčeným občanům naší země, k porušení těchto ustanovení: **1. Ústavního zákona č. 1/1993 Sb., tj. Ústavy České republiky, v těchto částech** **a) *Porušení Čl. 7:*** *Stát dbá o šetrné využívání přírodních zdrojů a ochranu přírodního bohatství.* Stát by tím, že by povolil realizovat podobné dílo, nedbal o šetrné využívání přírodních zdrojů a ochranu přírodního bohatství, tj. připustil by zasáhnout do krajiny natrvalo tak, že by ji regionálně zcela narušil a v zastavěné ploše natrvalo zničil. Tím by porušil daný článek Ústavy ČR. ***b) Porušení Čl. 8:*** *Zaručuje se samospráva územních samosprávných celků.* ***Porušení Čl. 101, odst.1:*** *Obec je samostatně spravována zastupitelstvem.* Tím, že se připustil režim protiústavních akceleračních zón, se dále připustil zásahem zákonodárce zvenčí **protiprávní zásah do územních plánů,** jejichž obsah je jinak výsostným právem obcí a měst jako jednotek územních samospráv. **Podobným způsobem stát není oprávněn, a to ani zákonodárnou cestou, zasahovat do vyhrazené pravomoci obcí.** Schvalování územního plánu je proces ve finální kompetenci zastupitelstva obce, které rozhoduje o jeho pořízení, zadání i finálním vydání. Přijetím akceleračních zón došlo k protiústavnímu zásahu do práva na samosprávu v této oblasti, a pokud by došlo k povolení větrné elektrárny na základě tohoto právního předpisu, jednalo by se o rozhodnutí protiústavní rovněž v mezích citovaných článků. **2. Ústavní zákon č. 2/1993 Sb. ve znění ústavního zákona č. 162/1998 Sb. a ústavního zákona č. 295/2021 Sb., Listina základní práv a svobod** **a) *Porušení Čl. 4, odst. 3:*** *Zákonná omezení základních práv a svobod musí platit stejně pro všechny případy, které splňují stanovené podmínky.* ***Porušení Čl. 4, odst. 4:*** *Při používání ustanovení o mezích základních práv a svobod musí být šetřeno jejich podstaty a smyslu. Taková omezení nesmějí být zneužívána k jiným účelům, než pro které byla stanovena.*	součást VVURÚ a odpovídá požadavkům čl. 6 směrnice o stanovištích. Problematika krajinného rázu byla posuzována v rámci VVURÚ, a to jak z hlediska navrhovaného souboru akceleračních oblastí jako celku, tak pro jednotlivé oblasti v kartách akceleračních oblastí (viz příloha č. 2 SEA). Vliv na krajinný ráz byl jedním z důvodů, proč bylo 16 původně uvažovaných akceleračních oblastí z návrhu zcela vypuštěno, a u 48 ze zbývajících 80 oblastí pro VTE byl snížen limit maximální výšky větrných elektráren. K dalším redukcím došlo na základě výsledků projednání. Konkrétní záměry se nadále povolují v souladu se stavebním zákonem za podmínek stanovených v územním opatření. Do územního opatření u akcelerační oblasti pro VTE je zapracována podmínka zpracování hlukové studie a minimalizace shadow flicker efektu. Ustanovení obecně závazných právních předpisů týkající se hlukové zátěže nejsou vymezením akceleračních oblastí dotčena. Celostátní územní plánování je výkonem státní správy a jeho výstupy nepodléhají schválení orgány územní samosprávy; ústavou zaručená práva obcí na samosprávu ve vlastních záležitostech tím nejsou dotčena. Podmínky stanovené v příslušných územních opatřeních limitují rozsah terénních úprav u větrných elektráren a zajišťují ochranu funkčních melioračních zařízení a vodních toků. Narušení systému podzemních vod se s ohledem na mělké založení naprosto převažující většiny VTE a malou plochu narušení podloží nepředpokládá; konkrétní vliv základových konstrukcí bude předmětem podrobného hydrogeologického posouzení v rámci navazujícího řízení o povolení záměru. Zákon č. 334/1992 Sb., o ochraně ZPF, se na záměry v AO vztahuje v plném rozsahu a orgán ochrany ZPF je v řízení o povolení záměru dotčeným orgánem; vymezení AO v ÚRP tento souhlas nenahrazuje. Na základě vypořádání stanovisek a připomínek byla stanovena podmínka na maximální celkovou plochu pro odnětí ZPF v AO pro záměry OZE. Nebylo prokázáno, že by instalace VTE měla významný negativní vliv na cenu nemovitostí či provádění investic. Lokální dopady na cenu nemovitostí konkrétních záměrů nelze posuzovat na koncepční úrovni při vymezování AO v ÚRP. Způsob založení základové konstrukce VTE je navrhován na základě provedeného geotechnického průzkumu; v poddolovaných územích, kde je vyšší pravděpodobnost

Poř. č.	Připomínkové místo	Číslo jednací	Článek	AO	Připomínka	Vyhodnocení
					Jak už bylo uvedeno úvodem, přijetím právní úpravy akceleračních zón došlo k zásadnímu **protiústavnímu narušení principu rovnosti**, když pro vybrané typy staveb, zde větrných elektráren, byly jedny subjekty práva nedůvodně procesně zvýhodněny (pozitivní diskriminace), a jiné subjekty práva v tomto smyslu znevýhodněny. **Investoři větrných elektráren se stali právní úpravou zákonodárcem nedůvodně preferováni ve stavebním řízení**, zatímco **investoři jiných staveb** nikoli (byla jim ponechána původní právní pozice). Všichni **účastnici správních řízení** staveb větrných elektráren, kteří jsou jimi hrubě zasahováni, jsou tak rovněž výrazně zasaženi do svých vlastnických práv s výrazně omezenými procesními právy, protože se nemohou daným stavbám bránit v dostatečném rozsahu pro nedůvodnému zvýhodněním těchto staveb. **Není zde v žádném případě splněna ani tvrzená podmínka veřejného zájmu**, když dané stavby VTE nejsou stavby, které by musely být realizovány objektivně nedůvodně rychle, navíc jejich realizace by zcela objektivně a prokazatelně negativně zasahovala svým vlivem zcela zásadně do života obyvatel v jejich okolí. Dochází tak k narušování ústavního pořádku, a to citovaných dvou článků Listiny základních práv a svobod. V případě čl. 4, odst. 3 dochází **k nedůvodnému protekčnímu preferování správního řízení** konkrétních investorů s cílem dosažení jejich rychlejšího zisku, a to za porušení čl.4, odst.4, kdy je hrubě zasahováno do práv všech ostatních vlastníků v daném regionu a obecní samosprávy jako subjektu veřejného zájmu, tedy **kdy se zcela rezignovalo na šetření podstaty a smyslu práv všech dotčených subjektů práva.** Stavbou daných větrných elektráren by se výrazně omezila základní vlastnická práva všech ostatních subjektů, a zasáhlo by se současně trvale do jejich práva na život (na zdraví). Žádný veřejný zájem, který by to vyvážil, přitom nelze ani při nejvyšší dobré vůli identifikovat. ***b) Porušení Čl. 6, odst. 1:*** *Každý má právo na život.* ***Porušení Čl. 11, odst. 1:*** *Každý má právo vlastnit majetek. Vlastnické právo všech vlastníků má stejný zákonný obsah a ochranu.* ***Porušení Čl. 11, odst. 3:*** *Vlastnictví zavazuje. Nesmí být zneužito na újmu práv druhých anebo v rozporu se zákonem chráněnými obecnými zájmy. Jeho výkon nesmí poškozovat lidské zdraví, přírodu a životní prostředí nad míru stanovenou zákonem.* **K čl. 6, odst.1:** Realizací daného záměru výstavby větrných elektráren za daných podmínek by mohlo dojít k přímému porušení práva dotčených obyvatel na život, když ten by mohl být ohrožen dopady vlivu provozování daných elektráren, včetně hluku, zásahů do krajiny, možných námraz a přímého ohrožené zdraví. To je již doplňováno technickými vědeckými studiemi. **K čl. 11, odst.1:** Vlastnické právo všech má mít stejnou ochranu; vlastnické právo vlastníků pozemků, na kterých má být prováděna procesně „protekční" výstavba větrných elektráren, je však bezdůvodně preferováno zmírněních podmínek před vlastnictvím vlastníků pozemků, na kterých je provedeno obydlí. **K čl. 11, odst. 3:** Rovněž hrubě je porušován, když vlastnické právo vlastníků pozemků, na kterých chtějí investoři zvýhodněně realizovat větrné elektrárny, je zneužíváno vůči vlastníkům druhých, a výkon vlastnického práva proto, že na sousedních pozemcích bude realizována větrná elektrárna, bude poškozovat lidské zdraví, přírodu a životní prostředí nad míru stanovenou zákonem. Hodnota jejich pozemků výrazně klesne. Výhrady, které byly vůči výstavbě větrných elektráren vzneseny, přitom nikdo nevyvrací, naopak, jsou potvrzovány. ***Porušení Čl. 12, odst.1, věta první:*** *Obydlí je nedotknutelné.* Realizací daného záměru výstavby větrných elektráren za daných podmínek je hrubě narušováno právo všech dotčených sousedních vlastníků na nedotknutelnost obydlí. Podoba, projevy provozu daných staveb a jejich zásah do krajiny de facto jejich obydlí trvale, tj. navždy ničí.	podzemních prostor, může být doplňkově proveden geofyzikální průzkum, který případné kaverny odhalí, a v případě nestabilního podloží se stavby zakládají na betonových pilotách. Zajištění mechanické odolnosti a stability stavby dle § 146 stavebního zákona bude doloženo k žádosti o povolení záměru.

Poř. č.	Připomínkové místo	Číslo jednací	Článek	AO	Připomínka	Vyhodnocení
					3. Procesně využíváme rovněž Občanského zákoniku č. č. 89/2012 Sb. ***§ 1042:*** *Vlastník se může domáhat ochrany proti každému, kdo neprávem do jeho vlastnického práva zasahuje nebo je ruší jinak než tím, že mu věc zadržuje.* Tímto podáním a případně následnou další právní obranou realizujeme a budeme nadále realizovat své ústavně chráněné vlastnické právo, a to s využitím mimo jiné citovaného ustanovení občanského zákoníku, když danou stavbu a její realizaci bychom chápali jako **výrazný, trvalý a neodstranitelný zásah a rušení našeho vlastnického práva,** za současného vážného narušování našeho zdraví a kvality života, a to bez relevantních a jakkoli ospravedlnitelných důvodů s výjimkou zisku soukromých investorů. Současně, jak bylo uvedeno úvodem, považujeme tento krok za krok protiústavní. **Shrnutí právní části podání** Jak jsme uvedli, realizaci staveb za využití akceleračních zón považujeme za jednání protiústavní, a zásadní právní argumentace zde existuje dle našeho názoru rovněž v případě realizace staveb ad hoc. To proto, že **dané stavby zasahují do ústavních práv ostatních subjektů v mnoha rovinách.** Stavby trvale zasahují do krajiny a tím do vlastnických práv, mohou závažně ohrozit životní prostředí a zdraví, trvale zasahují do kvality bydlení v daném regionu tímto zásahem a devalvují trvale vlastnictví ostatních subjektů. Zcela zásadně pak zasahují do výkonu místní samosprávy. Mají být realizovány protiústavně za nedůvodného **procesního preferování soukromých subjektů** ve správním řízení zákonodárcem, když k tomu není (vyjma zisku) žádný obhajitelný důvod, za současného hrubého zásahu do práv jiných včetně jednotek územních samospráv (zásah akceleračních zón do jejich územních plánů, což je výhradní pravomoc jednotek územních samospráv) a jiných vlastníků, aniž je současně vyvrácen negativní vliv trvalého provozu těchto staveb, garantována jejich bezpečná údržba a budoucí odstranění. Zastáváme názor, že dané stavby VTE nemohou být povolovány jak z důvodů jejich **protiústavního preferování a zvýhodnění stavebního řízení cestou akceleračních zón, tak z důvodu zásahů do ústavně chráněných práv ostatních vlastníků (účastníků řízení) rovněž v případě snaze realizovat je ad hoc.** Toto podání proto považujte za tzv. **kvalifikované upozornění** na otázky odpovědnosti orgánů veřejné správy za dodržování principu rovného přístupu před zákonem ve stejných nebo obdobných situacích. III. <u>Nesoulad s připravovanou legislativou — pozměňovací návrh 900 m</u> Dne 15. května 2026 byl do Poslanecké sněmovny načten pozměňovací návrh ke koaliční novele stavebního zákona, který stanovuje minimální vzdálenost hranice akcelerační oblasti **900 metrů** od ploch s hlavním využitím pro bydlení. Druhé čtení novely stavebního zákona se uskuteční nejdříve koncem května 2026 — tedy před schválením Změny č. 2 ÚRP vládou. Vlastní výpočet zpracovaný z oficiálních GIS dat MMR (viz Příloha č. 1 — AOV44 a Příloha č. 2 — AOV45) prokazuje, že při aplikaci ochranné vzdálenosti 900 m od nejbližší obytné zástavby AOV45 Bušanovice zaniká pod zákonnou hranicí 2,5 km2 (zbývá 1,99 km2) a AOV44 Litochovice se rozpadá na 3 fragmenty o plochách 3,74 km2, 1,51 km2 a 0,03 km2, přičemž dva ze tří fragmentů automaticky zanikají pod zákonnou hranicí 2,5 km2. Zákon stanoví, že zóna pod hranicí 2,5 km2 se automaticky ze seznamu vyřazuje. Žádáme, aby MMR pozastavilo schvalování Změny č. 2 ÚRP do doby, než bude jasná konečná podoba stavebního zákona.	

Poř. č.	Připomínkové místo	Číslo jednací	Článek	AO	Připomínka	Vyhodnocení
					Navíc: MMR přiznalo na veřejném slyšení 15. května 2026, že **500 m není minimální vzdálenost turbíny od zástavby**, ale vzdálenost hranice akcelerační oblasti. K samotným turbínám tedy žádná minimální ochranná vzdálenost stanovena není — turbína může teoreticky stát bezprostředně u hranice zástavby, pokud to hluková studie formálně umožní. To je nepřijatelné z hlediska ochrany zdraví obyvatel. IV. Přímé zdravotní a majetkové dopady na zástavbu dotčených obcí **IV.1 Hluk, amplitudová modulace a stroboskopický efekt** Naše obce leží v přímém dosahu hlukových, vizuálních a vibračních dopadů záměru. Moderní turbína na stožáru 150 m produkuje na vzdálenost 500 m hluk přibližně **38–45 dB**. Problém není jen hodnota v decibelech ale: • **Amplitudová modulace:** Hluk z větrných turbín je pulzující — mozek na něj nedokáže přivyknout tak jako na konstantní hluk. Způsobuje chronické poruchy spánku, únavu a psychický stres. • **Stroboskopický efekt:** Rotující lopatky vrhají při nízkém slunci pravidelné přerušované stíny. Na vzdálenost 1–1,5 km může stín dopadat do oken domů v rytmu 1–2 záblesky za sekundu. EU norma doporučuje max. 30 hodin ročně. Dokumentace AOV44 podmínka l) nestanoví žádnou lhůtu pro zpracování studie ani mechanismus vymáhání — zpracování odkládá až po stavbě. • **Kumulace hluku z 32 turbín:** Součet hladin z více zdrojů je výrazně vyšší než od jedné turbíny. Při hustotě 1 turbína na 0,37 km2 prakticky žádný obyvatel dotčených obcí nebude ve větší vzdálenosti než 500–800 m od nejbližší turbíny. • **Noční výstražná světla:** Červená výstražná světla povinná pro letecký provoz budou viditelná na desítky km a trvale změní charakter noční oblohy nad celým regionem. **Srovnání s evropskou praxí:** Německo a Bavorsko mají pravidlo 10× výška turbíny = minimální vzdálenost od zástavby, tedy 2 500 m. Dánsko a Francie mají v praxi podobné odstupy. V ČR tato ochrana zcela chybí — a MMR na slyšení přiznalo, že k turbínám žádná minimální vzdálenost stanovena není. **IV.2 Obklopení zástavby zónou ze všech stran** Dokumentace AOV44 přímo jmenuje tyto obce a osady jako **pohledově exponované** vůči akcelerační oblasti a vyžaduje vůči nim „*obzvláště citlivý přístup*": Litochovice, Neuslužice, Střítež, Čepřovice, Kakovice, Marčovice, Předslavice a Černětice. Přitom zejména obce **Litochovice a Neuslužice** jsou zónou AOV44 obklopeny ze tří nebo čtyř světových stran — zástavba se ocitá uvnitř prostoru vymezeného zónou. Přesto dokumentace nestanoví žádnou konkrétní minimální vzdálenost turbín od těchto jmenovitě uvedených sídel. To je fundamentální rozpor dokumentace — uznává zvláštní citlivost sídel, ale neposkytuje jim žádnou konkrétní ochranu. **IV.3 Výška 250 m bez odůvodnění — proč ne 185 m jako u 17 jiných zón** **Toto je jedna z nejsilnějších procesních vad dokumentace.** Dokumentace povoluje turbíny výšky až 250 m, přičemž 17 jiných akceleračních zón v ČR má limit 185 m. Dokumentace neobsahuje žádné odůvodnění, proč AOV44 a AOV45 dostaly limit 250 m místo 185 m.	

Poř. č.	Připomínkové místo	Číslo jednací	Článek	AO	Připomínka	Vyhodnocení
					Přitom odůvodnění samo uvádí, že převážná část zóny leží ve výšce 550–600 m n. m. Horní úvrať lopatky turbíny výšky 250 m by tedy dosahovala **800–850 m n. m.** — tedy nadmořské výšky srovnatelné s nižšími horskými hřebeny Šumavy. Vizuální dopad takových staveb bude zásadní na desítky km daleko a je v přímém rozporu s kategorií silné viditelnosti do 3 km, kterou MMR samo používá. Absence odůvodnění, proč AOV44 a AOV45 mají výškový limit 250 m, zatímco 17 jiných akceleračních zón v ČR má limit 185 m je samostatnou procesní vadou dokumentace. **IV.4 Znehodnocení nemovitostí** Vědecky a statisticky doložené znehodnocení nemovitostí v okolí větrných parků dosahuje **10–25 %** v okruhu do 2 km a 5–10 % v okruhu do 5 km. Pro obce v bezprostřední blízkosti zón to znamená: • Přímé majetkové škody vlastníkům nemovitostí bez nároku na náhradu • Pokles daňových příjmů obcí z nemovitostních daní • Ztrátu atraktivity oblasti pro nové obyvatele a investice • Narušení turistiky a rekreačního potenciálu oblasti Pošumaví V. Kumulativní infrazvuk a nízkofrekvenční hluk **V.1 Přímý dosah a procesní legitimita** Na rozdíl od vzdálených obcí jsou obce v bezprostřední blízkosti zón zasaženy **celým spektrem hlukových dopadů** — jak slyšitelným hlukem a amplitudovou modulací, tak infrazvukem a nízkofrekvenčním hlukem. Infrazvuk přitom proniká zdmi, nelze ho odstínit okny a způsobuje únavu, poruchy spánku, bolesti hlavy a pocit tlaku v uších. **V.2 Vědecký základ — WHO a princip předběžné opatrnosti** MMR na veřejném slyšení 15. května 2026 uvedlo, že dosud nejsou známy závažné zdravotní účinky infrazvuku z větrných turbín. Toto tvrzení je v přímém rozporu se stanoviskem WHO: MMR na veřejném slyšení 15. května 2026 uvedlo, že se nebezpečí infrazvuku přeceňuje a že dosud nejsou známy žádné závazné zdravotní účinky. Toto tvrzeni je v přímém rozporu s Environmental Noise Guidelines for the European Region (WHO, 2018), která klasifikuje hluk z větrných turbín včetně jeho nízkofrekvenční a infrazvukové složky jako prokázaný zdravotní rizikový faktor a doporučuje limit 45 dB pro expozici obyvatel. Dle principu předběžné opatrnosti zakotveného v čl. 191 Smlouvy o fungování EU je povinností pořizovatele záměru prokázat bezpečnost pro obyvatele - nikoli povinnosti dotčených prokázat nebezpečnost. **V.3 Čtyři samostatné argumenty** • **Přehození důkazního břemene:** MMR tvrdí, že neprokázané riziko není rizikem. To odporuje principu předběžné opatrnosti (čl. 191 SFEU, § 2 odst. 2 zákona č. 17/1992 Sb.). • **Rozpor s WHO Guidelines 2018:** WHO explicitně klasifikuje hluk z větrných turbín včetně nízkofrekvenční složky jako prokázaný zdravotní rizikový faktor a doporučuje limit 45 dB. Dokumentace AOV44 ani AOV45 neobsahuje posouzení souladu se standardy WHO. • **Absence studie kumulativního efektu 32 turbín:** Žádná dostupná studie se nezabývá kumulativním infrazvukovým polem 32 turbín výšky 250 m v hustotě 1	

Poř. č.	Připomínkové místo	Číslo jednací	Článek	AO	Připomínka	Vyhodnocení
					turbína na 0,37 km2. MMR nemůže prohlásit záměr za bezpečný, aniž by taková studie existovala. • **Vnitřní rozpor dokumentace — netopýři vs. lidé:** Podmínka 3.2c) dokumentace AOV44 nařizuje monitoring netopýrů kvůli jejich citlivosti na infrazvuk. Je vědecky nekonzistentní tvrdit, že infrazvuk nemá závažné zdravotní účinky na lidi, pokud tatáž dokumentace uznává jeho biologické účinky na savce. **V.4 Relevantní vědecké podklady** • *Pedersen & Persson Waye (2004, 2007):* Švédsko, prokázané zdravotní dopady u obyvatel v okolí větrných parků. • *Kelley et al. (1985):* NASA studie o infrazvuku z větrných turbín. • *Salt & Kaltenbach (2011):* Biologické účinky infrazvuku na vnitřní ucho — mechanotransdukce. • *Německý Spolkový úřad pro životní prostředí (UBA, 2023):* Doporučení limitů pro nízkofrekvenční hluk. VI. Ekologické argumenty specifické pro AOV44 a AOV45 **VI.1 Orel mořský a luňák červený — přísně chráněné druhy přímo v AOV45** Dokumentace AOV45 přímo přiznává výskyt: • **Orla mořského (Haliaeetus albicilla)** — přísně chráněný, zákonná ochrana EU, hnízdí v Předslavicích severně od zóny • **Luňáka červeného (Milvus milvus)** — evropsky ohrožený druh, výskyt severně i jižně od zóny • **Včelojedu lesního (Pernis apivorus)** — chráněný druh, přilétá v květnu • **Čápa černého (Ciconia nigra)** — 2 jedinci na území Vlachova Březí • **Více než 30 jedinců čápa bílého** — jižně od zóny Dokumentace AOV45 sama přiznává, ze vysoké riziko zasahuje do východní části zóny a že nebylo možné se vyhnout všem místům výskytu citlivých druhů. To je přímé přiznání nedostatečnosti opatření v odůvodnění samotné dokumentace. Orel mořský a luňák červený jsou druhy, u nichž evropská judikatura opakovaně vedla k zastavení nebo zamítnutí staveb větrných parků. Judikatura Soudního dvora EU ve věci Waddenzee C-127/02 stanovila, že nelze vyloučit negativní vliv na chráněné druhy bez konkrétního a řádného posouzení. **VI.2 Evropsky chráněné biotopy — Nařízení EU 2024/1991** AOV45 obsahuje biotopy chráněné přímo evropským nařízením — na rozdíl od AOV44: • **Střídavě vlhké bezkolencové louky (T1.9)** — podmínka p) dokumentace AOV45 • **Podhorské a horské smilkové trávníky (T2.3B)** — podmínka p) dokumentace AOV45 • **Zvláště chráněné druhy rostlin** — všivec lesní a prstnatec májový Odůvodnění AOV45 přímo odkazuje na Nařízení EU 2024/1991 o obnově přírody, které stanoví, že stav těchto biotopů nesmí být výrazně zhoršen. Vymezení AOV45 přímo do těchto biotopů nebo jejich bezprostředního okolí je v přímém rozporu s tímto nařízením. Výstavba 8 turbín s přístupovými cestami na ploše 3,2 km2 tuto podmínku splnit nemůže.	

Poř. č.	Připomínkové místo	Číslo jednací	Článek	AO	Připomínka	Vyhodnocení
					VI.3 Lokální biocentrum Bičoňovec přímo uvnitř AOV45 Odůvodnění podmínky i) přiznává, že v zóně AOV45 se nachází **lokální biocentrum Bičoňovec** (zalesněná elevace) a lokální biokoridor procházející celým územím. Přitom podmínka říká, že biocentra jsou pro umísťování OZE *„zcela nevhodná"*. Dokument tedy sám říká, že část zóny je nevhodná pro výstavbu — ale zóna tam přesto zasahuje. To je vnitřní rozpor dokumentace. **VI.4 Migrační koridor velkých šelem — podmínka 500 m biologicky nestačí** Dokumentace AOV44 přiznává výskyt migračního koridoru rysa, vlka, losa a medvěda v severovýchodním cípu zóny a stanovuje podmínku zachování průchodnosti minimálně 500 m. **Tato podmínka je biologicky nedostačující** — reálná průchodnost pro velké šelmy vyžaduje výrazně více než 500 m. Navíc při 32 turbínách s přístupovými cestami, kabelovými trasami a zvýšeným provozem bude fragmentace území výrazně větší, než naznačuje podmínka. Zóna jako celek tvoří bariéru pro migraci, nikoliv jen její severovýchodní cíp. GIS analýza prokazuje, že v nejužším místě klesá průchodnost koridoru pod deklarovaných 500 m. **VI.5 Oblast Pošumaví na tažné cestě ptáků** Oblast Pošumaví leží na tažné cestě ptáků ze střední a severní Evropy. 32 turbín na ploše 11,7 km² tvoří **smrtící bariéru** pro migrující druhy — zejména dravce, čápy, jeřáby a tažné druhy. Dokumentovaný bariérový efekt vede k tomu, že ptáci mění trasy a opouštějí hnízdní teritoria v okruhu až 1 km. VII. Zemědělský půdní fond, půda a infrastruktura **VII.1 Zábor ZPF — procesní vada dokumentace** Dokumentace AOV44 a AOV45 neobsahuje vyhodnocení celkového záboru zemědělského půdního fondu včetně přístupových komunikací pro nadrozměrnou dopravu, montážních ploch, transformátorových stanic, bateriových úložišť a kabelových tras. Každý základ turbíny trvale zabere 500–800 m2, přístupové cesty dalších několik hektarů. Pro 32 turbín se jedná o celkový zábor desítek hektarů. Bez tohoto vyhodnocení nelze posoudit, zda je splněna zákonná podmínka výrazné převahy veřejného zájmu dle § 4 zákona č. 334/1992 Sb. Tato procesní vada sama o sobě činí dokumentaci neúplnou a nedostatečnou. Poznámka: zákon č. 183/2024 Sb. zakazuje odnětí půdy I. a II. třídy ZPF pouze pro FVE — pro VTE toto omezení formálně neplatí. Přesto stále platí podmínka výrazné převahy veřejného zájmu dle § 4 zákona č. 334/1992 Sb., kterou dokumentace neprokázala. **VII.2 Poddolované území v AOV44 — předčasné schválení Změny č. 2 ÚRP** Podmínka p) dokumentace AOV44 přímo přiznává, že v zóně se nachází poddolované území a jeho vliv nelze na úrovni územního opatření adekvátně prověřit. Pouze se doporučuje umísťovat turbíny mimo toto území. Pokud nelze prověřit vliv poddolování na betonové základy o hmotnosti 2 000-3 000 tun, je celé uzemní opatření pro tuto zónu předčasné. Poddolované území musí být přesně zmapováno a vyjmuto z akcelerační oblasti předtím, než je územní opatření vydáno. **VII.3 Meliorace — přiznaná nefunkčnost jako procesní vada** Podmínka e) dokumentace AOV44 uvádí, že meliorace v zóně jsou *„pravděpodobně nefunkční"* — přesto stanovuje podmínku jejich ochrany. Stav meliorací nebyl před vydáním opatření ověřen. Výstavba turbín a přístupových cest může poškodit i nefunkční	

Poř. č.	Připomínkové místo	Číslo jednací	Článek	AO	Připomínka	Vyhodnocení
					meliorační systém natolik, že znemožní jeho budoucí obnovu. Oblast leží v povodí Volyňky — dopad na vodní hospodářství je přímý. **VII.4 Vliv na vodu a půdu** • Betonové základy mění lokální hydrologické poměry — přerušují přirozený odtok a vsak vody • Při výkopech hrozí zasažení drenážních sítí zemědělské půdy • Stavební fáze přináší riziko kontaminace spodní vody • 32 turbín = **minimálně 11 000–17 000 m² betonu v zemi natrvalo** — neobnovitelný zásah VIII. Chybějící kumulativní posouzení obou zón Zóny AOV44 (8,5 km²) a AOV45 (3,2 km²) v původních velikostech leží těsně vedle sebe a tvoří de facto jeden celek — celkem **32 turbín na 11,7 km²**. Přesto jsou posuzovány jako dvě zcela oddělené zóny bez jakéhokoliv společného posouzení kumulativních vlivů. Zákon č. 100/2001 Sb. o posuzování vlivů na životní prostředí **i evropská směrnice EIA výslovně vyžadují posouzení kumulativních vlivů** záměrů v bezprostřední blízkosti. **Oddělené posouzení dvou zón vzdálených prakticky nula metrů od sebe je obcházením zákonné povinnosti.** Judikatura Soudního dvora EU ve věci **Waddenzee C-127/02** stanovila, že nelze vyloučit negativní vliv na chráněné druhy a prostředí bez konkrétního a řádného posouzení. Zákon č. 249/2025 Sb. (ZOZE) a směrnice RED III sice umožňují nahradit EIA strategickým posouzením SEA — avšak pouze za podmínky, že SEA bylo provedeno řádně a v dostatečném rozsahu. Tříměsíční zimní biologické posouzení tuto podmínku nesplňuje. IX. Vizuální dopad na krajinný ráz — obklopení krajiny ze všech stran MMR na veřejném slyšení 15. května 2026 samo kategorizovalo viditelnost turbín: **silná viditelnost do 3 km, zřetelná viditelnost do 10 km, slabá viditelnost nad 10 km.** Z mapových podkladů MMR vyplývá, že v pásmu silné viditelnosti do 3 km od hranic zón AOV44 a AOV45 leží nejméně 13 obcí a osad. Přitom dokumentace MMR pro tyto vzdálenosti neobsahuje žádné posouzeni vlivu na krajinný ráz dle § 12 zákona c. 114/1992 Sb. o ochraně přírody a krajiny — ani žádné vizualizace dálkových pohledů z dotčených sídel. Na dotaz na slyšeni MMR přímo přiznalo, že vizualizace nebyly zpracovány právě proto, že se neví, kde ty větrné elektrárny budou stát. Tato procesní vada je v přímém rozporu s vlastni kategorizací viditelnosti, kterou MMR používá. Pro bezprostředně dotčené obce to znamená, že z jakéhokoliv místa v jejich katastru bude výhled **dominován 32 turbínami ze všech stran**. Noční obloha bude lemována červenými výstražnými světly povinnými pro letecký provoz. Hodnoty krajinného rázu Pošumaví uznané v územně plánovací dokumentaci budou nevratně zničeny. X. Nedostatečné biologické posouzení MMR na veřejném slyšeni 15. května 2026 potvrdilo, že biologické posouzení bylo provedeno v období **srpen až říjen 2025 — po dobu pouhých tří měsíců**. Standardní biologické posouzení v běžném stavebním řízení trvá 1–2 roky.	

Poř. č.	Připomínkové místo	Číslo jednací	Článek	AO	Připomínka	Vyhodnocení
					Tříměsíční posouzení zcela postrádá data z: • **jarního hnizdního období ptáků (březen – červen)** — nejkritičtějšího pro ochranu ornitofauny • **zimního období** pro posouzení migrace velkých savců Konkrétní chráněné druhy vázané na jarní období, které v tříměsíčním podzimním posouzení nemohou být zachyceny: *čáp bílý (přilétá březen–duben), včelojed lesní (přilétá v květnu), moták lužní (hnízdí duben–červenec), chřástal polní (přilétá v květnu), křepelka polní (přilétá duben–květen)* — všechny tyto druhy jsou v dokumentaci zmiňovány, ale jejich hnízdní sezóna do posouzení nespadá. Navíc: dokumentace odkládá zpracování klíčových studií — hlukové studie, studie stroboskopického efektu a monitoringu netopýrů **— až do fáze po povolení nebo po realizaci stavby**. To je v přímém rozporu s čl. 2 a 3 směrnice EIA 2011/92/EU a fakticky znemožňuje efektivní účast veřejnosti zaručenou Aarhuskou úmluvou. Stavba větrných elektráren je nevratným zásahem — základy o hmotnosti tisíců tun betonu nelze po prokázání negativních dopadů odstranit. XI. Procesní vady — finanční tlak NPO a obcházení veřejného projednání **XI.1 Finanční tlak jako hlavní motiv místo veřejného zájmu** MMR na veřejném slyšení 15. května 2026 přiznalo, že hlavním důvodem pro urychlené vymezení akceleračních zón je hrozba ztráty až **25 miliard korun z Národního plánu obnovy** při nesplnění milníku do srpna 2026. Finanční závazky státu k EU nemohou ospravedlnit porušení ústavně zaručených práv občanů, práva na samosprávu obcí ani požadavku evropského práva na řádné posouzení vlivu na životní prostředí a veřejné zdraví. Zájem na čerpání evropských dotací není veřejným zájmem ve smyslu § 4 zákona c. 334/1992 Sb., který by mohl převážit nad ochranou zemědělského půdního fondu, krajinného rázu a zdraví obyvatel. Navíc: z veřejně dostupných informací vyplývá, že Česká republika aktuálně vyjednává s Evropskou komisí o změně milníku NPO pro přijetí návrhu Změny č. 2 Územního plánu. Termín pro vymezení akceleračních zón do srpna 2026 tedy není absolutní a neměnný. MMR by mělo místo procesně vadných rozhodnutí přijatých pod časovým tlakem vyjednat s EK přiměřené prodloužení lhůty. XII. Porušení Aarhuské úmluvy — právo na efektivní účast veřejnosti MMR na slyšení výslovně uvedlo záměr vyhnout se opakovanému veřejnému projednání — cituji: *„spíše se budeme ubírat cestou, aby ty úpravy nebyly podstatnými úpravami, to znamená, aby nebylo opakované veřejné projednání."* Zároveň obce a veřejnost uvidí vypořádání svých připomínek až z odůvodnění materiálu předkládaného vládě ke schválení. Oba tyto přístupy jsou v přímém rozporu s principem efektivní účasti veřejnosti garantovaným **Aarhuskou úmluvou** (čl. 7), který zaručuje účast veřejnosti při přípravě plánů a programů týkajících se životního prostředí. Efektivní účast vyžaduje jednak možnost ovlivnit výsledek před přijetím rozhodnutí, jednak možnost reagovat na vypořádání připomínek. Ani jedna z těchto podmínek v nastaveném procesu splněna není.	

Poř. č.	Připomínkové místo	Číslo jednací	Článek	AO	Připomínka	Vyhodnocení
					XIII. Vnitřní rozpor záměru — přiznání ministra životního prostředí Ministr životního prostředí **Petr Červený** v televizní debatě v květnu 2026 uvedl, že ochranná vzdálenost 900 m od zástavby se promítne až do stavebního řízení — nikoliv do vymezení hranic akceleračních zón. Toto stanovisko člena vlády zakládá následující vady záměru: • **Za prvé — zóny jsou vymezeny v rozporu s připravovanou legislativou již v okamžiku schválení.** Vlastní výpočet zpracovaný z oficiálních GIS dat MMR (viz Příloha č. 1 — AOV44 a Příloha č. 2 — AOV45) prokazuje, že po aplikaci ochranné vzdálenosti 900 m **AOV45 Bušanovice zaniká pod zákonnou hranicí 2,5 km²** (zbývá 1,99 km²) a **AOV44 Litochovice se rozpadá na 3 fragmenty** o plochách 3,74 km², 1,51 km² a 0,03 km², přičemž dva ze tří fragmentů automaticky zanikají. • **Za druhé —** přenesení ochranné vzdálenosti až do stavebního řízení způsobí právní konflikt u každého jednotlivého stavebního povolení, čímž deklarovaný akcelerační efekt zón zcela zaniká. • **Za třetí —** dotčené obce jsou zbaveny účinné ochrany ve fázi územního plánování v přímém rozporu s Aarhuskou úmluvou čl. 7. XIV. Neprokázaná energetická opodstatněnost záměru **XIII.1 Bez měření větru na místě** MMR na slyšení přiznalo, že vymezení zón vychází z **modelových dat Ústavu fyziky atmosféry — nikoliv ze skutečného anemometrického měření na lokalitách**. Bez skutečného měření nelze spolehlivě posoudit větrný potenciál v členitém terénu Pošumaví. Ekonomická rentabilita záměru je proto neprokázána. **XIII.2 Kapacita přenosové soustavy nebyla posouzena** MMR doslova přiznalo: *„nebylo posuzováno, jestli je v té dané lokalitě volná kapacita."* Výstavba 32 turbín o celkovém výkonu až 112 MW v oblasti bez ověřené volné kapacity sítě může vést k situaci, kdy vyrobená elektřina nebude moci být odvedena. To zpochybňuje energetickou opodstatněnost záměru. **XIII.3 Technický paradox husté zástavby** Při průměrné hustotě **1 turbína na 0,37 km²** (vzdálenost turbín jen 600 m = přibližně 3 průměry rotoru) dochází k aerodynamickému stínění, které snižuje výrobu turbín v závětří o 20–40 %. Průměrný vítr 5,5 m/s je pod hranicí ekonomické rentability bez státních dotací. Celková výroba parku 32 turbín při takové hustotě bude pravděpodobně odpovídat **20–22 volně stojícím turbínám**. Srovnání: průměrná hustota větrných parků v Německu je **1 turbína na 3–5 km²**, v Dánsku **1 turbína na 2–4 km²**. Navrhovaná hustota je **8–14× vyšší** než standardní evropská praxe. Hustá zástavba na slabé lokalitě maximalizuje počet turbín a tím dotační příjmy investora, ale minimalizuje energetickou efektivitu a zcela ignoruje dopady na obyvatele a krajinu. Projekt splňuje podmínky rentability **výhradně díky státním a evropským dotacím** — na lokalitě s průměrným větrem 5,5 m/s by bez veřejné podpory nikdy nevznikl.	

Poř. č.	Připomínkové místo	Číslo jednací	Článek	AO	Připomínka	Vyhodnocení
					XV. Závěrečné požadavky Na základě výše uvedených důvodů Svazek obcí Mikroregion Vlachovo Březí vznáší následující požadavky: **Primárně požadujeme:** **vyřazení akceleračních zón AOV44 Litochovice a AOV45 Bušanovice** z návrhu Změny č. 2 Územního rozvojového plánu ČR, a to z důvodu protiústavnosti jejich vymezení, nedostatečného biologického posouzení, chybějícího kumulativního posouzení vlivů na životní prostředí a veřejné zdraví, přítomnosti přísně chráněných druhů a biotopů a neprokázané energetické opodstatněnosti záměru, včetně zmenšení jejich velikosti po aplikaci ochranné vzdálenosti 900 m, což dokládají Přílohy č. 1 a 2. **Subsidiárně — pokud MMR primární požadavek neakceptuje — požadujeme:** • **Pozastavení schvalování** Změny č. 2 ÚRP do doby, než bude legislativně zakotvena minimální ochranná vzdálenost turbín od zástavby a než bude provedeno řádné biologické posouzení pokrývající minimálně jeden vegetační rok. • **Snížení výškového limitu** z 250 m na 185 m v souladu s ostatními 17 akceleračními zónami — s řádným odůvodněním jakéhokoli výjimečného limitu. • **Zpracování kumulativního posouzení vlivů** zón AOV44 a AOV45 jako jednoho celku (32 turbín, 11,7 km²) v souladu se zákonem č. 100/2001 Sb. a evropskou směrnicí EIA. • **Přesné vymezení a vyjmutí** poddolovaného území z AOV44 před vydáním opatření. • **Zpracování Health Impact Assessment** zahrnujícího kumulativní infrazvuk, nízkofrekvenční hluk, stroboskopický efekt a amplitudovou modulaci pro všechny jmenovitě uvedené pohledově exponované obce. • **Zpracování vizualizací dálkových pohledů** z všech jmenovitě dotčených sídel před schválením záměru. • **Stanovení minimální ochranné vzdálenosti turbín** od zástavby jmenovitě dotčených sídel — minimálně 10× výška turbíny (2 500 m) v souladu s německou a bavorskou praxí. • **Respektování práva obcí** samostatně rozhodovat o svém území dle čl. 8 a 101 Ústavy ČR a čl. 7 Aarhuské úmluvy. XVI. Upozornění na právní odpovědnost Toto podání považujte za kvalifikované upozornění na možnou právní odpovědnost orgánů veřejné moci. V případě schválení záměru v navržené podobě využijeme veškeré zákonné prostředky ochrany, zejména: • podání správních žalob, • návrh na zrušení opatření obecné povahy, • případnou stížnost k Ústavnímu soudu ČR, • stížnost k Evropskému soudu pro lidská práva pro porušení čl. 8 Úmluvy (právo na respektování soukromého a rodinného života a obydlí), • podnět Evropské komisi pro porušení Nařízení EU 2024/1991 o obnově přírody a směrnice o stanovištích 92/43/EHS.	

Poř. č.	Připomínkové místo	Číslo jednací	Článek	AO	Připomínka	Vyhodnocení
					Citace klíčových právních a vědeckých zdrojů: • *Metodika senátorky Mgr. Jany Zwyrtek Hamplové:* Obecná právní metodika při obraně proti VTE, 8. května 2026. • *WHO Environmental Noise Guidelines for the European Region* (WHO, 2018). ISBN 978-92-890-5356-3. • *Aarhuská úmluva* — pro ČR závazná od roku 2004. • *Rozsudek SDEU ve věci Waddenzee C-127/02.* • *Zákon č. 100/2001 Sb.* o posuzování vlivů na životní prostředí. • *Zákon č. 17/1992 Sb.* o životním prostředí — § 2 odst. 2, princip předběžné opatrnosti. • *Čl. 191 Smlouvy o fungování EU* — princip předběžné opatrnosti. • *Zákon č. 334/1992 Sb.* o ochraně ZPF — § 4. • *Zákon č. 114/1992 Sb.* o ochraně přírody a krajiny — § 12 krajinný ráz. • *Nařízení EU 2024/1991* o obnově přírody. • *Směrnice 92/43/EHS* o stanovištích. • *Směrnice EIA 2011/92/EU* — čl. 2 a 3.	
2679.	Pavel Blažek	MMR-38209-2026-81	99czzh	AOV84	**PŘIPOMÍNKY K:** **I. návrhu Změny č. 2 Územního rozvojového plánu ČR (ÚRP ČR)** **II. Vyhodnocení vlivů návrhu Změny č. 2 ÚRP na udržitelný rozvoj území (SEA)** **III. návrhům jednotlivých územních opatření pro akcelerační oblasti (AO) vymezeným v návrhu Změny č. 2 ÚRP** Tímto podávám připomínku k návrhu vymezení akceleračních oblastí pro větrné elektrárny (VTE). Na základě níže uvedených důvodů nesouhlasím s návrhem změny č. 2 ÚRP ČR, Vyhodnocení vlivů návrhu Změny č. 2 ÚRP na udržitelný rozvoj území (SEA) a návrhům jednotlivých územních opatření pro akcelerační oblasti (AO) vymezeným v návrhu Změny č. 2 ÚRP. Veškeré níže uvedené připomínky se vztahují současně ke všem výše uvedeným projednávaným částem veřejné vyhlášky. **A. Nedostatky návrhu** • návrh není dostatečně odůvodněn a **chybí konkrétní podklady** (zákon č. 500/2004 Sb.) • nebyly dostatečně posouzeny **dopady na životní prostředí** (zákon č. 100/2001 Sb.) • hrozí **narušení krajiny a přírody** (zákon č. 114/1992 Sb.) • návrh **nerespektuje ochranu hodnot území a kvalitu bydlení** (zákon č. 283/2021 Sb.) • nebyly posouzeny jiné **varianty řešení, zejména využití brownfieldů** (opuštěných a již narušených ploch) a návrh tak neodůvodněně zasahuje do volné krajiny • vychází **pouze z expertních odhadů** (počet věží, výkon, rozmístění) • návrh **řeší problémy až dodatečně**, místo aby jim předešel • nejsou dostatečně vyhodnoceny **kumulativní dopady více záměrů v území** **B. Příroda, krajina a životní prostředí** **1. Nedostatečné posouzení vlivů na životní prostředí** • výskyt chráněných druhů (ptáci, netopýři) a zásah do migračních tras (vlk, rys apod.) • narušení prvků ÚSES (biokoridory) • zásadní změna krajiny a její industrializace • dominantní stavby (až cca 250 m vysoké) viditelné na velké vzdálenosti • chybí posouzení nočního osvětlení • nedostatečně řešen kumulativní vliv více větrných elektráren **2. Nedostatečné posouzení vlivů na vodu a klima** • hrozí narušení vsakování vody do půdy a změna odtokových poměrů, • může dojít ke zhoršení schopnosti krajiny zadržovat vodu a riziko vysychání krajiny • chybí posouzení vlivu na mikroklima, • nejsou dostatečně řešeny dopady na vodní režim území.	**Akceptováno.** Akcelerační oblast AOV84 – Doubravice byla vypuštěna.

Poř. č.	Připomínkové místo	Číslo jednací	Článek	AO	Připomínka	Vyhodnocení
					3. Zemědělská půda • zábor a znehodnocení kvalitní půdy • možné zásahy do půd I. a II. třídy ochrany (nejcennější půdy) • zhutnění půdy a zvýšení eroze a fragmentace pozemků • nejasný stav a poškození meliorací **4. Nedostatečné posouzení vlivů na obyvatele** • hluk a jeho dlouhodobý vliv nejsou dostatečně vyhodnoceny, • není dostatečně řešen stroboskopický efekt, • změna charakteru bydlení, • není dostatečně vysvětlen způsob stanovení vzdálenosti od obytné zástavby, • nebyly dostatečně posouzeny dopady na hodnotu nemovitostí a kvalitu bydlení. **C. Technická a bezpečnostní rizika** **1. Nedostatečnost navržených zmírňujících opatření** • navržená opatření pouze částečně zmírňují dopady, ale neřeší samotný střet, • řada opatření je formulována neurčitě a bez jasné kontroly jejich plnění, • významné problémy jsou odkládány až do navazujících řízení. **2. Technická a bezpečnostní rizika** • odlet ledu z rotorů v zimě, požáry zařízení (obtížně zvládnutelné zásahy) a zásah bleskem, • pád částí konstrukce, únik provozních kapalin, • kontaminace půdy a vody, • šíření požáru do krajiny, • v ČR dosud neexistuje právní ani metodická úprava požární bezpečnosti VTE a nejsou stanoveny konkrétní odstupové vzdálenosti od lesů či obytné zástavby z hlediska požárního rizika, • Ministerstvo dopravy připustilo existenci bezpečnostních rizik spojených s VTE, zejména vizuální distrakce řidičů, stínových efektů, nočního překážkového osvětlení, odletu ledu či havárií a odletu částí konstrukcí. Není jasně stanoveno, kdo **ponese odpovědnost za případné škody na zdraví, majetku a životním prostředí.** **D. Specifikace a střety dané akcelerační oblasti** AO č.: AOV84 Oblast: Vrátno Kraj: Středočeský Uvedená akcelerační oblast vykazuje následující možné střety a rizika: (doplňte dle odůvodnění AO) • konkrétní dopady na místní krajinu a charakter území, • možné střety s ochranou přírody a krajiny, • možné zásahy do života obyvatel a kvality bydlení,	

Poř. č.	Připomínkové místo	Číslo jednací	Článek	AO	Připomínka	Vyhodnocení
					• možné kumulativní dopady s dalšími plánovanými záměry, • nedostatečné místní podklady a vyhodnocení. Do uvedené oblasti mohou zasahovat: • prvky ÚSES, • migrační trasy živočichů, • chráněná území, • evropsky významné lokality (EVL), soustava Natura 2000, • významné krajinné prvky, • kvalitní zemědělská půda, • vodní zdroje, • krajinný ráz, • kulturní a historické hodnoty území, • ochranná pásma národních kulturních památek, • ochranná pásma UNESCO. Požaduji důsledné přehodnocení navržené akcelerační oblasti a její vyloučení z návrhu změny č. 2 ÚRP. **E. Rozpor se zákony a právními předpisy ČR a EU** Návrh může být v rozporu zejména s: • zákonem č. 500/2004 Sb., správní řád, • zákonem č. 100/2001 Sb., o posuzování vlivů na životní prostředí (EIA), • zákonem č. 114/1992 Sb., o ochraně přírody a krajiny, • zákonem č. 334/1992 Sb., o ochraně zemědělského půdního fondu, • zákonem č. 283/2021 Sb., stavební zákon, • podmínkami směrnice EU RED III (nevhodně zvolená lokalita, nevyřešené dopady) • principem předběžné opatrnosti dle čl. 191 SFEU, • právem na příznivé životní prostředí dle čl. 35 Listiny základních práv a svobod, • právem na ochranu zdraví dle čl. 31 Listiny základních práv a svobod, • právem na ochranu vlastnictví dle čl. 11 Listiny základních práv a svobod. **Závěr** Navržená akcelerační oblast **má zásadní střety s přírodou, krajinou, vodou i kvalitou života obyvatel**. Tyto problémy nejsou řešeny, ale pouze částečně zmírňovány. Návrh nemá dostatečné podklady, neřeší varianty řešení a nedostatečně hodnotí kumulativní dopady. Z uvedených důvodů požaduji **vyloučení uvedené akcelerační oblasti z návrhu změny č. 2 ÚRP.**	
2680.	Petra Polášková	MMR-38213-2026-81	99czzx	AOV103	**VĚC: Připomínky k návrhu Změny č. 2 Územního rozvojového plánu ČR - vymezeni akcelerační oblasti AOV103 Jestřebí, Olomoucký kraj** Na základě zveřejněné veřejné vyhlášky č.j. MMR-25750/2026-81 ze dne 14.4.2026 tímto uplatňuji podle§ 97 odst.1 zákona Č.283/2021 Sb., stavební zákon, v platném znění, připomínky k návrhu Změny Č.2 Územního rozvojového plánu ČR, týkající se vymezeni akcelerační oblasti AOV103 Jestřebí. I. Zádost o vyloučeni oblasti Na základě níže uvedených důvodů nesouhlasím s tímto návrhem Změny Č.2 Územního rozvojového plánu ČR a požaduji vyloučeni akcelerační oblasti AOV103 jestřebí z návrhu Změny č. 2 Územního rozvojového plánu ČR. Mám za to, že vymezeni této oblasti je v přímém rozporu se zájmy ochrany přírody, krajiny, zemědělského půdního fondu a ochrany zdraví a práv obyvatel dotčených obci Jestřebía Pobuči. II. Odůvodněni připomínek **1. Nedostatky návrhu a procesní pochybeni** Návrh vykazuje zásadní procesní a věcné vady. postrádá konkrétní podklady a podrobnou analýzu lokality. Vychází pouze z expertních odhadů (počet věži, instalovaný výkon), nikoliv z podrobné analýzy území. Nebyly posouzeny jiné možnosti umístěni akceleračních oblasti, zejména využití brownfieldů či jiné znehodnocené půdy, což je v rozporu se zásadami udržitelného rozvoje území. Návrh rezignuje na předběžnou opatrnost a odsouvá řešeni zásadních střetů v území až do fáze	**Akceptováno.** Akcelerační oblast AOV103 – Jestřebí byla vypuštěna.

Poř. č.	Připomínkové místo	Číslo jednací	Článek	AO	Připomínka	Vyhodnocení
					povolováni jednotlivých záměrů, čÍmž popírá smysl strategického plánováni. **2. Ochrana přírody a krajiny** Analýza nárůstu viditelnosti v dokumentu SEA (Strategic Environmental Assessment) u oblasti AOV103 uvažuje s výškou stožárů 120, 170 m a 200 m. Mapa prokazuje drastický nárůst viditelnosti technických staveb v bezprostřední blízkosti sídel. Analýza potvrzuje, že stožáry o výšce 200 m (celková výška s listy cca 250 m) budou dominantou viditelnou z celého území dotčených obci. V Opatřeni obecné povahy se návrh nevypořádal s tím, jak bude chráněn krajinný ráz a pohoda bydlení. Navržená oblast nerespektuje vizuální integritu sídel a fakticky mění charakter venkovského oskilenI na průmyslovou zónu bez adekvátní kompenzace či ochranných opatřeni. Lokalita AOV103 představuje cenný krajinný celek, jehož industrializace je nepřípustná. Opatřeni obecné povahy pro AOV103 připouští výjimky pro ,,nezbytná kříženi" dopravní a technické infrastruktury s biokoridory, což při rozsahu infrastruktury VTE povede k faktické fragmentaci regionálních a lokálních biokoridorů. Stanovená minimální šířka koridoru 500 m pro velké savce je pro druhy jako například vlk v členitém terénu Jestřebí a Pobuči zcela nedostatečná a nezajištuje funkčnost migrační trasy. V Opatřeni obecné povahy pro AOV103 je uvedeno. že ochrana netopýrů bude řešena zajištěním akustického monitoringu netopýrů provozovatelem větrné elektrárny podle metodického doporučeni společnosti ČESON, která je v textu označena jako ,,v přípravě". Stanoveni podmínek ochrany netopýrů odkazem na neexistující/rozpracovaný dokument činí Opatřeni obecné povahy v této části nepřezkoumatelným. Správní akt nemůže ukládat povinnosti na základě dokumentu, který není součásti a jehož obsah je v době schvalováni ÚRP neznámý, To zakládá nezákonnost celého vymezeni AOV103 pro porušeni principu právní jistoty. Jelikož Opatřeni obecné povahy přiznává nutnost následného monitoringu mortality ptáků (bod 3.2 c, d), potvrzuje tím existenci rizika, kterému by mělo být předcházeno nevymezením oblasti v takto cenném území. Vymezeni AOV103 je v přímém rozporu s požadavkem čl.15c směrnice RED III, neboť oblast zahrnuje migrační koridory velkých savců, což automaticky vylučuje klasifikaci území jako 'nizkorizikového'. Návrh AOV103 se nevypořádal s tím, jak může být oblast s přiznanou fragmentaci biokoridorů považována za environmentálně vhodnou. **3. Voda a klimatické funkce krajiny** Podkladová analýza SEA trpí zásadní věcnou vadou, když uvažuje hloubku založeni 2-4 m. Statické požadavky na VTE o výšce 25U m v daných geůicjgick;ch pcdmínkách vyžadují hlubinné pilotáže. Tím, že SEA pracovala s chybným technickým zadáním, zcela opominula vyhodnocení vlivu na hlubší horizonty podzemních vod, které jsou v lokalitě dle VÚMOP silně zranitelné. Požaduji revizi SEA na základě reálných technických parametrů staveb. Rozsáhlé betonové základy a obslužné komunikace naruší vsakováni vody, změní odtokové poměry a zhorši schopnost krajiny zadržovat vodu, což je v době klimatické změny nepřípustné. Opatřeni obecné povahy pro AOV103 stanovuje odstup od vodních toků pouze 8 metrů, což považuji za hrubě nedostatečné pro eliminaci rizika kontaminace. Tato vzdálenost je v podhorském terénu naprosto nedostatečná pro ochranu pramenišť a koryt před kontaminací a změnou odtokových poměrů při masivních zemních pracích (základy pro VTE, zařízeni pro skladování elektřiny, komunikace), proto je nezbytné zvýšit tento ochranný odstup od vodních toků na minimálně 100 m, aby byla zajištěna elementární ochrana vodních zdrojů. Pouhé konstatování, že nesmí být narušena funkce, je v rozporu s realitou výstavby, kdy dochází k plošnému zhutnění půdy a přerušeni drenážních systémů, což Opatřeni obecné povahy nijak technicky neřeší. V lokalitě AOV103 se nachází řada individuálních zdrojů pitné vody (studny v obci Jestřebí a Pobučí), které čerpají vodu z mělkých i středně hlubokých horizontů. Hlubinné pilotáže a masivní betonáž (cca 400 m' nepropustné plochy na jednu VTE) prokazatelně protnou hydrogeologické vrstvy a mohou způsobit nevratnou kontaminaci nebo ztrátu vody v těchto studnách, SEA tento scénář vůbec	

Poř. č.	Připomínkové místo	Číslo jednací	Článek	AO	Připomínka	Vyhodnocení
					neposuzovala, čímž je dokumentace neúplná. Obnovitelné zdroje energie jsou ve veřejném zájmu, ale nemohou být nadřazeny veřejnému zájmu na zachováni zdrojů pitné vody pro obyvatelstvo. V lokalitě AOV103 dochází k přímému střetu těchto zájmů. Zatímco energetický cil lze naplnit v jiných lokalitách ČR s vhodnějším podložím, zdroje pitné vody v Jestřebí a Pobučí jsou vázány na konkrétní území a jsou nenahraditelné. Ohroženi základních životních potřeb obyvatel je v rozporu se zásadou proporcionality. Požaduji vyloučeni ploch, které jsou v hydrogeologickém dosahu místních studni a pramenišť. Návrh dále zcela opomíjí vliv rotace listů a změny proudění vzduchu na lokální mikroklima a vysušování okolních pozemků. **4. Ochrana zemědělského půdního fondu (ZPF)** Mapa oblasti potvrzuje, že AOV103 je vymezena na plochách intenzivně využívané zemědělské půdy. Lokalita zasahuje i do půd I. a ||. třídy ochrany. OOP v bodě 3.1 písm. f) řeší pouze ‚přistup k pozemkům", nikoliv prioritní ochranu půdy jako neobnovitelného zdroje. Navržená ochrana protierozních opatřeni je deklarativní a nezohledňuje zvýšený odtok z manipulačních ploch a komunikaci VTE. Dojde k nevratnému zhutněni půdy těžkou technikou, zvýšení erozního rizika a fragmentaci zemědělských pozemků, což znemožni efektivní hospodaření. **5. Dopady na obyvatele a kvalitu života** Návrh nerespektuje požadavky nového stavebního zákona na kvalitu prostředí a pohodu bydlení. Dlouhodobé vystaveni hluku (včetně infrazvuku) představuje riziko pro zdraví obyvatel. Opatření obecné povahy odsouvá řešeni hluku až do ,,navazujících řízení". požaduji posouzeni kumulativního hluku již ve fázi vymezení akcelerační oblasti, neboť" po schválení ÚRP bude obrana nás obyvatel značně ztížena, ne-li zcela nemožná. Hranice AOV103 je od nejbližšího obydli vzdálena pouhých 400 metrů. Návrh AOV103 při svém zpracováni prokazatelně nepřihlédl k aktuální nové zástavbě, čĺmž bude docházet k přímému ohroženi zdraví občanů nadlimitním hlukem. Při kumulaci až 8 větrných elektráren o výšce 250 m je odstup 400-500 m od obydli zcela nedostatečný pro dodrženi hygienických limitů hluku v nočních hodinách. Návrh je v rozporu s cílem územního plánováni chránit pohodu bydlení. V Opatřeni obecné povahy pro AOV103 se v bodě 3.1 l) uvádí, že podmínkou pro povolení záměrů OZE je zpracováni studie působeni stroboskopického efektu na obytnou zástavbu s vymezením VTE, u nichž je nutné dobu provozu omezit tak, aby shadow flicker efekt nepřekročil dobu trvání 30 hodin/rok. Vzhledem k umístěni navržené AOV bude v celém roce, kromě letních měsíců, působit tento efekt na obytnou zástavbu obce Jestřebí, což zásadně sníží kvalitu života v obytných zónách Jestřebí. Návrh dále zcela ignoruje zásah do vlastnických práv obyvatel, kdy dojde k prokazatelnému znehodnoceni nemovitosti, **6. Technická a bezpečnostní rizika** V Opatřeni obecné povahy zcela chybí stanoveni pevných odstupových vzdálenosti od obytné zástavby v poměru k uvažované výšce 250 m a nijak neřeší specifika zásahu u staveb vysokých 250 m v lesnatém terénu. Chybí analýza rizik šířeni požáru z gondoly VTE do okolní krajiny. Není stanovena bezpečná vzdálenost od turistických tras a komunikaci pro případ námrazy, což ohrožuje bezpečnost osob v oblasti. Provoz 8 věží VTE a rozsáhlého úložiště elektřiny s sebou nese riziko úniku provozních kapalin (tisíce litrů olejů a chladicích směsí). V případě požáru úložiště nebo havárie VTE hrozí v daném sklonitém terénu okamžitá kontaminace spodních vod, na kterých je obec Jestřebí a Pobuči životně závislá. Absenci analýzy rizik úniku kapalin do specifických hydrogeologických struktur v lokalitě považuji za zásadní vadu návrhu. Nevymezeni bezpečných zón v Opatřeních obecné povahy AOV103 porušuje povinnost chránit život a zdraví osob. **7. Kumulace vlivů**	

Poř. č.	Připomínkové místo	Číslo jednací	Článek	AO	Připomínka	Vyhodnocení
					Opatřeni obecné povahy pro AOV103 v bodě 3.1 písm. k) zmiňuje kumulativní působení pouze u hluku. Návrh však zcela postrádá komplexní vyhodnoceni kumulativních a synergických vlivů na krajinný ráz a ekosystémy, což je v rozporu s EIA a evropskou směrnici o posuzováni vlivů na životní prostředí. požaduji doloženi akustické studie, která zohledni kumulativní vliv (VTE + bateriová úložiště + stávající zdroje hluku). Opatřeni obecné povahy v bodě 3.1 k) sice kumulaci zmiňuje, ale bez vymezeni limitů pro celou oblast je toto ustanoveni nevymahatelné. Bez stanoveni maximálního hlukového stropu pro celou aov (tzv. hlukový management území) nelze garantovat ochranu zdraví obyvatel Jestřebí a Pobuči. Absence kumulativního vlivu v Opatření obecné povahy je vadou řízeni, která má za následek nezákonnost celého aktu. Sčítáni akustického tlaku a vizuální zátěže u obce Jestřebí a Pobuči nebylo v návrhu nijak kvantifikováno. **8. Infrastruktura pro skladování elektřiny** Návrh Opatřeni obecné povahy v bodě 3.1 b) předpokládá výstavbu areálů určených pro skladování elektřiny. Pro provoz 8 VTE o výšce 250 m je plánovaná výstavba rozsáhlých bateriových úložišt", která představuji další plošný zábor kvalitní půdy o rozloze až 7 000 m' pro celou AOV103, zvýšení hlukové zátěže (neustálý hluk chlazeni) a představuje neúměrné riziko pro silně zranitelné podzemní vody v případě havárie či požáru, Tato infrastruktura dále prohlubuje nepřípustnou industrializaci krajinného rázu. Na rozdíl od nárazového svistu lopatek VTE, úložiště produkuje monotónní, neustálý hučivý zvuk. V tichém venkovském prostředí se tento zvuk šiří na velké vzdálenosti a zvyšuje celkovou hlukovou hladinu lokality. **9. Rozpor s právem EU a Listinou základních práv a svobod** Akcelerační oblasti mají být dle směrnice RED lll vymezovány v územích ,,s nízkým environmentálním rizikem". Vzhledem k výskytu chráněných druhů a biokoridorů (přiznaných v Opatřeni obecné povahy AOV103 v bodě 3.1 písm. g) lokalita AOV103 tuto podmínku nesplňuje. V návrhu AOV103 Jestřebí není prokázáno, že veřejného zájmu na dosaženi cilů RED lll nelze dosáhnout v jiných lokalitách (např. v průmyslových zónách nebo lokalitách s nižším environmentálním rizikem), které by nevyžadovaly tak drastický zásah do jiných veřejných zájmů (biodiverzita, ochrana půdy). Pokud existuji alternativy, je nucené prosazování AOV103 zneužitím institutu veřejného zájmu. Je ve veřejném zájmu, aby prostředky a úsilí byly vynakládány účelně. Prosazováni AOV v lokalitě s prokazatelně vysokým hydrogeologickým řizikěm a silným odporem místní samosprávy povede k dlouholetým soudním sporům a zablokováni výstavby. Takový postup je v rozporu s veřejným zájmem na rychlou transformaci energetiky, nebot" efektivnější je využit lokality s vyšší mírou společenské a odborné akceptace. lll. Závěr Vzhledem k výše uvedeným skutečnostem je návrh vymezeni akcelerační oblasti AOV103 Jestřebí věcně nesprávný, nezákonný a společensky nepřijatelný. Požaduji jeho úplné vypuštěni z návrhu Změny č. 2 ÚRP. jako občan a člen místní kcxnunity jsem již svůj nesouhlas s výstavbou větrných elektráren (VTE) vyjádřil v rámci petice v roce 2024. Na základě této petice přijalo Zastupitelstvo obce Jestřebí dne 10.9.2024 usneseni Č.08/13/2024, ve kterém se jasně vyslovuje proti výstavbě vte na katastrech Jestřebí, Jestřebíčko a Pobuči. Navržené vymezeni akcelerační oblasti je v přímém rozporu s principem samosprávy. Autor návrhu nerespektuje deklarovaný postoj obce a jejich obyvatel, čímž dochází k narušeni důvěry v proces územního plánováni a k nucenému prosazováni záměru, který nemá místní akceptaci. Nucené vymezeni AOV proti výslovnému a odůvodněnému nesouhlasu obce (vyjádřenému usnesením zastupitelstva a petici) bez dostatečného prokázáni, že neexistuji jiné (vhodnější) lokality v rámci ČR, je nepřiměřeným zásahem do práva na samosprávu dle Ústavy ČR. požaduji doloženi variantního posouzeni, které prokáže, že cíle RED lll nelze dosáhnout v lokalitách s nižším odporem místních komunit a nižšími environmentálními dopady." Vzhledem k výše uvedeným věcným a procesním vadám (zejména nepřezkoumatelnost, rozpor se směrnicí RED lll a chybné technické parametry v SEA) je návrh v rozporu s § 174 odst. 1 správního řádu.	

Poř. č.	Připomínkové místo	Číslo jednací	Článek	AO	Připomínka	Vyhodnocení
					Trvám na tom, aby se správní orgán s každým bodem vypořádal jednotlivě a odůvodnil, proč upřednostňuje energetický záměr nad prokazatelnými hydrogeologickými a environmentálními riziky.	
2681.	Milan Karaba	MMR-38215-2026-81	99czze	AOV80	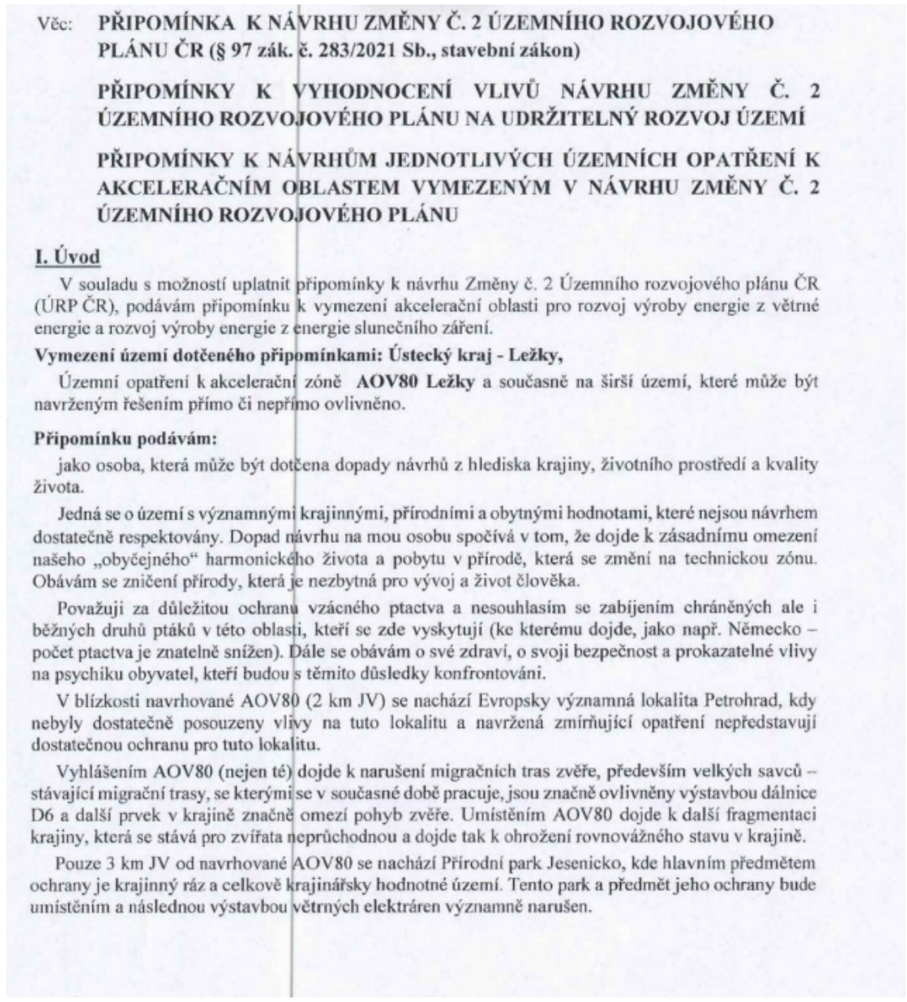 Věc: **PŘIPOMÍNKA K NÁVRHU ZMĚNY Č. 2 ÚZEMNÍHO ROZVOJOVÉHO PLÁNU ČR (§ 97 zák. č. 283/2021 Sb., stavební zákon)** **PŘIPOMÍNKY K VYHODNOCENÍ VLIVŮ NÁVRHU ZMĚNY Č. 2 ÚZEMNÍHO ROZVOJOVÉHO PLÁNU NA UDRŽITELNÝ ROZVOJ ÚZEMÍ** **PŘIPOMÍNKY K NÁVRHŮM JEDNOTLIVÝCH ÚZEMNÍCH OPATŘENÍ K AKCELERAČNÍM OBLASTEM VYMEZENÝM V NÁVRHU ZMĚNY Č. 2 ÚZEMNÍHO ROZVOJOVÉHO PLÁNU** **I. Úvod** V souladu s možností uplatnit připomínky k návrhu Změny č. 2 Územního rozvojového plánu ČR (ÚRP ČR), podávám připomínku k vymezení akcelerační oblasti pro rozvoj výroby energie z větrné energie a rozvoj výroby energie z energie slunečního záření. **Vymezení území dotčeného připomínkami: Ústecký kraj - Ležky,** Územní opatření k akcelerační zóně **AOV80 Ležky** a současně na širší území, které může být navrženým řešením přímo či nepřímo ovlivněno. **Připomínku podávám:** jako osoba, která může být dotčena dopady návrhů z hlediska krajiny, životního prostředí a kvality života. Jedná se o území s významnými krajinnými, přírodními a obytnými hodnotami, které nejsou návrhem dostatečně respektovány. Dopad návrhu na mou osobu spočívá v tom, že dojde k zásadnímu omezení našeho „obyčejného“ harmonického života a pobytu v přírodě, která se změní na technickou zónu. Obávám se zničení přírody, která je nezbytná pro vývoj a život člověka. Považuji za důležitou ochranu vzácného ptactva a nesouhlasím se zabíjením chráněných ale i běžných druhů ptáků v této oblasti, kteří se zde vyskytují (ke kterému dojde, jako např. Německo – počet ptactva je znatelně snížen). Dále se obávám o své zdraví, o svoji bezpečnost a prokazatelné vlivy na psychiku obyvatel, kteří budou s těmito důsledky konfrontováni. V blízkosti navrhované AOV80 (2 km JV) se nachází Evropsky významná lokalita Petrohrad, kdy nebyly dostatečně posouzeny vlivy na tuto lokalitu a navržená zmírňující opatření nepředstavují dostatečnou ochranu pro tuto lokalitu. Vyhlášením AOV80 (nejen té) dojde k narušení migračních tras zvěře, především velkých savců – stávající migrační trasy, se kterými se v současné době pracuje, jsou značně ovlivněny výstavbou dálnice D6 a další prvek v krajině značně omezí pohyb zvěře. Umístěním AOV80 dojde k další fragmentaci krajiny, která se stává pro zvířata neprůchodnou a dojde tak k ohrožení rovnovážného stavu v krajině. Pouze 3 km JV od navrhované AOV80 se nachází Přírodní park Jesenicko, kde hlavním předmětem ochrany je krajinný ráz a celkově krajinářsky hodnotné území. Tento park a předmět jeho ochrany bude umístěním a následnou výstavbou větrných elektráren významně narušen.	**Akceptováno jinak.** Připomínka napadá vymezení AOV80 Ležky z důvodu blízkosti Evropsky významné lokality Petrohrad a Přírodního parku Jesenicko, fragmentace migračních tras savců v kumulaci s bariérou dálnice D6, ohrožení vzácného ptactva, zdravotních rizik a tvrzené absence terénních průzkumů a posouzení zdravotních dopadů v dokumentaci SEA. Záměr vymezení akcelerační oblasti byl podložen řádným odborným posouzením; skutečnosti uváděné podatelem neprokazují, že by vymezení AOV80 bylo v rozporu s právními předpisy nebo podklady, z nichž Z2 ÚRP vychází. Konkrétní záměry se nadále povolují v souladu se stavebním zákonem za podmínek stanovených v územním opatření. Vymezení akcelerační oblasti proběhlo na základě biologického posouzení konkrétního navrhovaného území podle § 11 odst. 3 resp. 4 ZOZE, jehož výsledky spolu s vyhodnocením vlivů na udržitelný rozvoj území (VVURÚ) byly zapracovány do návrhu; oblasti, u nichž autorizované osoby identifikovaly významné negativní nebo kumulativní vlivy, byly ze Z2 ÚRP vyloučeny (odůvodnění Z2 ÚRP, odst. 32). Zpracování VVURÚ odpovídá obsahem i strukturou požadavkům přílohy č. 4 stavebního zákona; jde o hodnocení na úrovni koncepce, nikoli na úrovni konkrétních záměrů, a tomu odpovídá i míra podrobnosti použitých podkladů. Vyhodnocení vlivů na lokality soustavy Natura 2000 bylo provedeno v souladu s § 45i zákona č. 114/1992 Sb. jako součást VVURÚ a odpovídá požadavkům čl. 6 směrnice o stanovištích.

Poř. č.	Připomínkové místo	Číslo jednací	Článek	AO	Připomínka	Vyhodnocení
					S návrhem týkajícím se Územního opatření k **AOV80 nesouhlasím** z výše uvedených důvodů a požaduji jeho **vyřazení nebo zásadní přepracování**, neboť vykazuje závažné nedostatky z hlediska zákonnosti, ochrany životního prostředí i dopadů na obyvatele v dané oblasti. V případě, že bude AOV80 ponecháno, požaduji jasné stanovení odpovědnosti za škody na životním prostředí a lidském zdraví. **II. Zákonnost a nesoulad s právními předpisy ČR** **1) Rozpor se zákonem č. 500/2004 Sb., správní řád** • § 3 – nebyl zjištěn stav bez důvodných pochybností • § 68 – nedostatečné odůvodnění Návrh **je nepřezkoumatelný**, protože neobsahuje konkrétní podklady pro dané území. **2) Rozpor se zákonem č. 100/2001 Sb. (EIA/SEA),** chybí posouzení: • kumulativních vlivů • variantního řešení • konkrétních dopadů na území, pro jednotlivá území nebyly provedeny řádné biologické monitoringy Dokumentace SEA **je neúplná a věcně nedostatečná.** **3) Rozpor se zákonem č. 114/1992 Sb. (ochrana přírody a krajiny)** • ohrožení krajinného rázu (§ 12) • narušení ekologické stability • zásah do biotopů a migračních tras **4) Rozpor se stavebním zákonem** • § 18 a § 19 – ochrana hodnot území • požadavek na udržitelný rozvoj Návrh představuje industrializaci volné krajiny **bez dostatečného odůvodnění**. **III. Nesoulad s právem Evropské unie** **1) Směrnice o ptácích (2009/147/ES) a o stanovištích (92/43/EHS)** • nelze vyloučit negativní vliv na chráněné druhy • chybí dostatečné biologické podklady **Rozpor** s požadavkem vyloučení významného vlivu. **2) Směrnice EIA (2011/92/EU)** • nedostatečné zapojení veřejnosti • nedostatečné vyhodnocení vlivů **3) Směrnice RED III (2023/2413)** nebyla doložena priorita využití: • zastavěných ploch • brownfieldů • technicky narušených území Vymezení ve volné krajině je v **rozporu s principem minimalizace dopadů.** **4) Princip předběžné opatrnosti (čl. 191 SFEU)** Politika Unie v oblasti životního prostředí přispívá k sledování následujících cílů:	Problematika krajinného rázu byla posuzována v rámci VVURÚ, a to jak z hlediska navrhovaného souboru akceleračních oblastí jako celku, tak pro jednotlivé oblasti v kartách akceleračních oblastí (viz příloha č. 2 SEA). Vliv na krajinný ráz byl jedním z důvodů, proč bylo 16 původně uvažovaných akceleračních oblastí z návrhu zcela vypuštěno, a u 48 ze zbývajících 80 oblastí pro VTE byl snížen limit maximální výšky větrných elektráren. K dalším redukcím došlo na základě výsledků projednání.

Poř. č.	Připomínkové místo	Číslo jednací	Článek	AO	Připomínka	Vyhodnocení
					• zachování, ochrana a zlepšování kvality životního prostředí, • ochrana lidského zdraví, • uvážlivé a racionální využívání přírodních zdrojů, **5) Evropská úmluva o krajině (European Landscape Convention), ETS No. 176** • nedostatečná ochrana krajiny jako základní složky životního prostředí • ignorování charakteru území • nedostatečné zapojení veřejnosti do rozhodování o zásazích do krajiny **6) Aarhuská úmluva (Convention on Access to Information, Public Participation in Decision-making and Access to Justice in Environmental Matters), 1998** • omezení práva veřejnosti na informace • omezení účasti veřejnosti na rozhodovacích procesech (pouze formální zapojení) • omezení práva veřejnosti na přístup k právní ochraně v záležitostech životního prostředí **IV. Nedostatky SEA a podkladů** • absence terénních biologických průzkumů • práce pouze s mapovými podklady (nedostatečné) • chybí reálná data o výskytu druhů • variantní řešení • posouzení vlivu na zdraví Bez těchto podkladů **nelze učinit kvalifikovaný závěr**. **V. Narušení krajiny a životního prostředí** Navržené řešení povede k: • zásadní změně krajinného rázu • narušení horizontů a dálkových pohledů • vzniku bariér v krajině • narušení ekologické konektivity • znehodnocení zemědělské půdy • zničení migračních tras živočichů Výška staveb (200 m a vyšší) **znamená nadregionální dopad**. **VI. Dopady na obyvatele** Návrh nedostatečně řeší negativní vliv na obyvatele: • hluk a nízkofrekvenční hluk • stroboskopický efekt • světelné zatížení • kvalitu bydlení • hodnotu nemovitostí Dopady na obyvatele představují silná zdravotní rizika, která jsou na základě mnohých studií již prokázána. Dokumentace těchto vlivů není vůbec zahrnuta a člověk a jeho životní prostor je nedostatečně respektován a už vůbec ne chráněn. Tyto **vlivy nejsou řádně vyhodnoceny a podceněny.** **VII. Kumulativní a systémové dopady** Není řešeno: • souběžné působení více projektů • celkové zatížení území	

Poř. č.	Připomínkové místo	Číslo jednací	Článek	AO	Připomínka	Vyhodnocení
					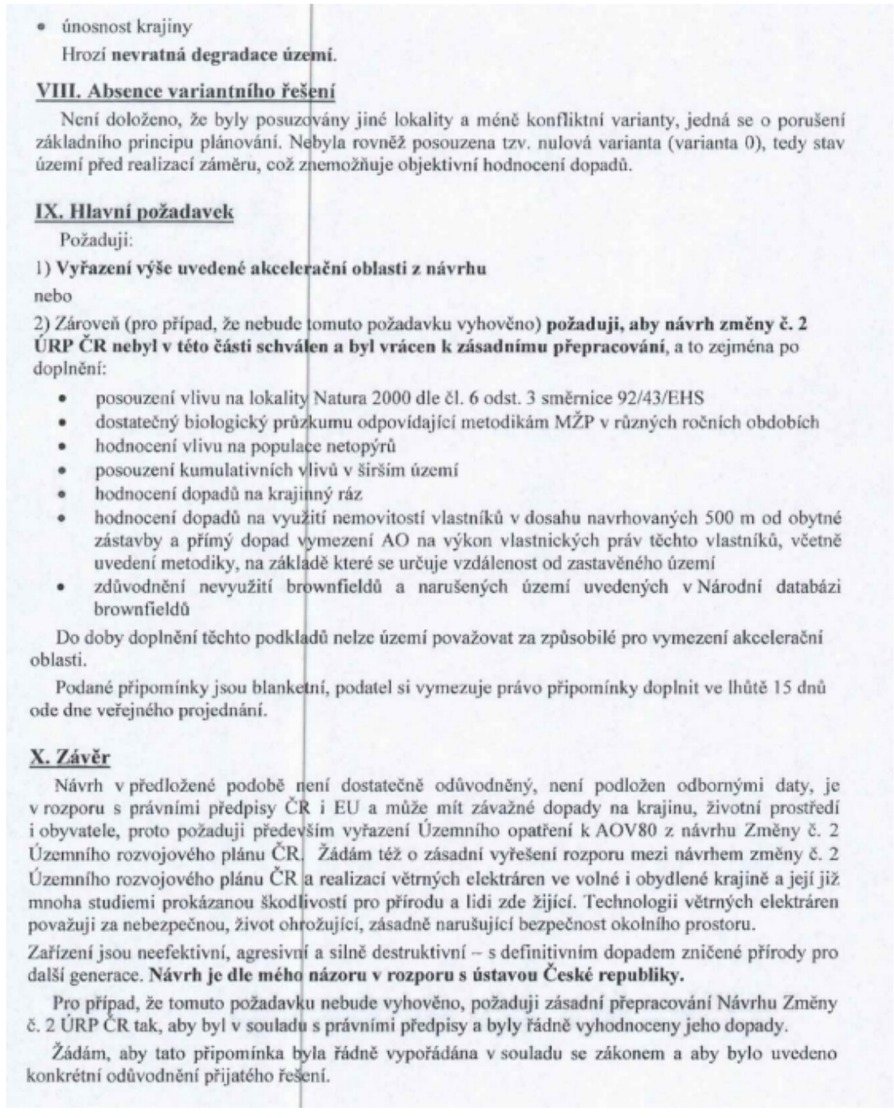 • únosnost krajiny Hrozí **nevratná degradace území**. **VIII. Absence variantního řešení** Není doloženo, že byly posuzovány jiné lokality a méně konfliktní varianty, jedná se o porušení základního principu plánování. Nebyla rovněž posouzena tzv. nulová varianta (varianta 0), tedy stav území před realizací záměru, což znemožňuje objektivní hodnocení dopadů. **IX. Hlavní požadavek** Požaduji: 1) **Vyřazení výše uvedené akcelerační oblasti z návrhu** nebo 2) Zároveň (pro případ, že nebude tomuto požadavku vyhověno) **požaduji, aby návrh změny č. 2 ÚRP ČR nebyl v této části schválen a byl vrácen k zásadnímu přepracování**, a to zejména po doplnění: • posouzení vlivu na lokality Natura 2000 dle čl. 6 odst. 3 směrnice 92/43/EHS • dostatečný biologický průzkumu odpovídající metodikám MŽP v různých ročních obdobích • hodnocení vlivu na populace netopýrů • posouzení kumulativních vlivů v širším území • hodnocení dopadů na krajinný ráz • hodnocení dopadů na využití nemovitostí vlastníků v dosahu navrhovaných 500 m od obytné zástavby a přímý dopad vymezení AO na výkon vlastnických práv těchto vlastníků, včetně uvedení metodiky, na základě které se určuje vzdálenost od zastavěného území • zdůvodnění nevyužití brownfieldů a narušených území uvedených v Národní databázi brownfieldů Do doby doplnění těchto podkladů nelze území považovat za způsobilé pro vymezení akcelerační oblasti. Podané připomínky jsou blanketní, podatel si vymezuje právo připomínky doplnit ve lhůtě 15 dnů ode dne veřejného projednání. **X. Závěr** Návrh v předložené podobě není dostatečně odůvodněný, není podložen odbornými daty, je v rozporu s právními předpisy ČR i EU a může mít závažné dopady na krajinu, životní prostředí i obyvatele, proto požaduji především vyřazení Územního opatření k AOV80 z návrhu Změny č. 2 Územního rozvojového plánu ČR. Žádám též o zásadní vyřešení rozporu mezi návrhem změny č. 2 Územního rozvojového plánu ČR a realizací větrných elektráren ve volné i obydlené krajině a její již mnoha studiemi prokázanou škodlivostí pro přírodu a lidi zde žijící. Technologii větrných elektráren považuji za nebezpečnou, život ohrožující, zásadně narušující bezpečnost okolního prostoru. Zařízení jsou neefektivní, agresivní a silně destruktivní – s definitivním dopadem zničené přírody pro další generace. **Návrh je dle mého názoru v rozporu s ústavou České republiky.** Pro případ, že tomuto požadavku nebude vyhověno, požaduji zásadní přepracování Návrhu Změny č. 2 ÚRP ČR tak, aby byl v souladu s právními předpisy a byly řádně vyhodnoceny jeho dopady. Žádám, aby tato připomínka byla řádně vypořádána v souladu se zákonem a aby bylo uvedeno konkrétní odůvodnění přijatého řešení.	
2682.	Obec Stránka	MMR-38216-2026-81	99czzg	AOV83	Podatel nesouhlasí s vymezením akcelerační oblasti AOV83 a žádá, aby tato akcelerační oblast nebyla ve Změně č. 2 Územního rozvojového plánu vymezena. Odůvodnění uplatněné připomínky A. Obecná východiska 1. Zásah do práva na samosprávu Vymezení akceleračních oblastí prostřednictvím změny č. 2 Územního rozvojového plánu (dále jen „Změna č. 2“) velmi silně zasahuje do práva na samosprávu, v rámci kterého obec pečuje o všestranný rozvoj svého území a o potřeby svých občanů. Jde především o uspokojování potřeby bydlení, ochrany	**Akceptováno částečně.** Obec Stránka zásadně nesouhlasí s vymezením AOV83 Chorušice a požaduje její vypuštění ze Změny č. 2 ÚRP. Připomínka namítá nepřiměřený zásah do ústavně garantovaného práva na samosprávu, nedostatečné odůvodnění přínosu konkrétního vymezení AOV83 k energetickým a klimatickým cílům, absenci posouzení alternativních řešení,

Poř. č.	Připomínkové místo	Číslo jednací	Článek	AO	Připomínka	Vyhodnocení
					a rozvoje zdraví, dopravy a spojů, potřeby informací, výchovy a vzdělávání, celkového kulturního rozvoje a ochrany veřejného pořádku. V rámci práva na samosprávu obec pečuje i o životní prostředí na svém území, které je předpokladem pro ochranu zdraví obyvatel, a také o přírodu a krajinu, jejichž dobrá kvalita představuje základní předpoklad pro rozvoj turismu a podnikání. Jinými slovy v obci, jejíž území a okolí je zničené výstavbou VTE se nebude dobře žít, lidé budou mít zdravotní problémy, nemovitosti nebudou mít cenu, jakou by měly bez VTE, a také podnikání bude značně omezeno, neboť poškozená příroda a krajinný ráz nebudou přitahovat návštěvníky. Právo na samosprávu je přitom garantováno přímo v Ústavě ČR. Ústavní soud k jeho významu říká: „Právo obcí na samosprávu je ústavně zaručeno a vyplývá především z čl. 8, čl. 100 odst. 1, čl. 101 odst. 1 a čl. 104 odst. 2 Ústavy. Ústavní soud dal v mnoha svých rozhodnutích najevo, že považuje místní samosprávu za nezastupitelnou složku rozvoje demokracie a opakovaně konstatoval, že místní samospráva je „výrazem práva a schopnosti místních orgánů, v mezích daných zákonem, v rámci své odpovědnosti a v zájmu místního obyvatelstva regulovat a řídit část veřejných záležitostí… Samospráva přitom musí mít reálnou možnost záležitosti a otázky místního významu, a to i ty, jež pro svou povahu přesahují místní nebo regionální rámec a o nichž rozhoduje ve své samostatné působnosti, řešit na základě svého svobodného uvážení. Formou zastupitelské demokracie je tak realizována vůle občanů zastoupených na lokální a regionální úrovni a toliko odpovědností k voliči a na základě zákonného a ústavního rámce je samospráva ve svém konkrétním projevu posléze omezena… Z toho vyplývá, že obce musí mít prostřednictvím autonomního rozhodování svých zastupitelstev možnost svobodně se rozhodnout, jakým způsobem budou v mezích právního řádu spravovat záležitosti místního pořádku a rozhodovat o rozvoji území obce (nejen) prostřednictvím nástrojů územního plánování.“ (Nález ÚS sp. zn. IV. ÚS 938/22 ze dne 18. 8. 2023) Z odůvodnění Změny č. 2 nevyplývá, proč je nutné do práva na samosprávu zasáhnout. Obecné proklamace o nutnosti reagovat na klimatickou změnu a dosáhnout energetické soběstačnosti nejsou v tomto smyslu dostatečné, neboť Změna č. 2 nijak nespecifikuje, jak vymezení konkrétní akcelerační oblasti AOV83 přispěje k ochraně klimatu (tj. k jakému snížení produkce CO_2 dojde a jaký dopad to bude mít na probíhající změnu klimatu) nebo v jakém rozsahu bude snížena závislost na fosilních palivech, resp. jak přesně se zvýší energetická soběstačnost ČR a proč tento konkrétní případný nárůst soběstačnosti nebo naopak snížení produkce CO_2 převáží nad právem na samosprávu. Takto skutečně nelze při zásazích do ústavně zaručených práv ze strany státní moci postupovat. Vedle toho Změna č. 2 neuvádí, proč není možné energetické cíle splnit jinak než vymezením AOV83 a zda by tyto jiné postupy (např. rozvoj vodíkové infrastruktury v souladu s Vodíkovou strategií ČR) nebylyv dlouhodobém horizontu efektivnější a neměly by menší dopad do práva na samosprávu, méně by neohrožovaly lidské zdraví nadbytečným hlukem, infrazvukem a vibracemi a nepoškozovaly by takovou měrou životní prostředí a přírodu a krajinu. Není akceptovatelné, aby důvodem pro upřednostnění OZE bylo krátkodobé hledisko, tedy zkrátka to, že se to „teď tak prostě dělá a všechno ostatní je na moc dlouho“. Je-li totiž možné snižovat energetickou závislost a emise CO_2 i vývojem a rozvojem jiné oblasti, která s sebou nese podstatně menší dopady do jiných veřejných zájmů než OZE, měla by tato být jednoznačně upřednostněna (tj. nízkouhlíkový vodík vyrobený jiným způsobem než pomocí obnovitelných zdrojů, kupř. za využití jaderné energie, popř. pyrolýzním rozkladem odpadu s přechodným využitím tzv. šedého vodíku vyrobeného jinou cestou). Změna č. 2 se vůbec nezabývá ani dopady rozvoje jaderné energie na zajištění energetické nezávislosti na fosilních palivech nebo na snížení emisí CO_2. Dostavba dalších bloků Dukovan přitom zcela jistě bude mít na snížení energetické závislosti a na emise CO_2 v ČR podstatný vliv. Všechny tyto varianty by měly být poměřeny s dlouhodobými negativními dopady OZE a mělo by být objektivně zhodnoceno, zda je vůbec rozvoj OZE vhodnou cestou a zda by neměly být upřednostněny cesty jiné. Podatel jen na okraj připomíná, že první nový blok Dukovan má být dle tvrzení vlády v provozu již v roce 2036, což skutečně není vzdálené datum. Ve Vodíkové strategii se pak píše:	překročení požadavků směrnice RED III při celostátním vymezení akceleračních oblastí, nedostatečnost SEA vylučující řádnou EIA pro konkrétní záměry a absenci kumulativního hodnocení vlivů sousedních oblastí AOV82, AOV83 a AOV84. Tyto připomínky neshledávají MMR jako důvod pro vypuštění oblasti; AOV83 Chorušice splňuje podmínky pro zařazení do Z2 ÚRP a její vymezení je dostatečně odůvodněno. Vymezení akcelerační oblasti proběhlo na základě biologického posouzení konkrétního navrhovaného území podle § 11 odst. 3 resp. 4 ZOZE, jehož výsledky spolu s vyhodnocením vlivů na udržitelný rozvoj území (VVURÚ) byly zapracovány do návrhu; oblasti, u nichž autorizované osoby identifikovaly významné negativní nebo kumulativní vlivy, byly ze Z2 ÚRP vyloučeny (odůvodnění Z2 ÚRP, odst. 32). Problematika kolizního rizika ptáků byla vyhodnocena v rámci biologického posouzení a SEA. Územní opatření stanovují povinnost monitoringu mortality ptáků po dobu minimálně tří let od uvedení zařízení do provozu a umožňují využití technických opatření (detekční systémy, selektivní odstávky) snižujících kolizní riziko. Obdobně jsou pro netopýry stanoveny povinnosti sezónních odstávek v období zvýšeného rizika mortality a monitoring letové aktivity. Zpracování VVURÚ odpovídá obsahem i strukturou požadavkům přílohy č. 4 stavebního zákona; jde o hodnocení na úrovni koncepce, nikoli na úrovni konkrétních záměrů, a tomu odpovídá i míra podrobnosti použitých podkladů. Konkrétní záměry se nadále povolují v souladu se stavebním zákonem za podmínek stanovených v územním opatření. Ustanovení § 4 odst. 3 ZOZE ve spojení s čl. 15c směrnice RED III stanoví typová území, která mají být při vymezování akceleračních oblastí upřednostněna (plochy narušené těžbou, brownfieldy, degradovaná půda, někdejší vojenské plochy); tato ustanovení nevylučují vymezení akcelerační oblasti na jiných plochách. Vymezení akceleračních oblastí pro VTE výhradně na degradovaných nebo brownfieldových plochách nebylo s ohledem na prostorové nároky technologie větrných elektráren proveditelné. Do územního opatření u akcelerační oblasti pro VTE je zapracována podmínka zpracování hlukové studie a minimalizace shadow flicker efektu. Infrazvuk je akustické vlnění s frekvencí přibližně pod 16-20 Hz, které se v prostředí vyskytuje běžně i z přírodních zdrojů a šíří se do větších vzdáleností než běžný hluk. V současnosti jej lze měřit, avšak v české legislativě pro něj není stanoven hygienický limit; existuje pouze doporučená hodnota podle ČSN ISO 7196 (LG=90 dB) nebo hladiny prahu

Poř. č.	Připomínkové místo	Číslo jednací	Článek	AO	Připomínka	Vyhodnocení
					4.2.3 Etapa 3: 2031–2050 V tomto období by vodíková doprava (mobilita) měla být schopna fungovat bez dotační podpory a na základě ekonomických pravidel nahrazovat postupně dopravu založenou na fosilních palivech. Očekává se, že dojde k relativně jasnému stanovení hranice mezi oblastmi dominantně obsazenými vodíkovými a bateriovými vozidly. Začne výstavba a repurposing vodíkových plynovodů, protože již budou spolehlivě etablováni velcí výrobci a spotřebitelé vodíku. Repurposing existující infrastruktury umožní přepravu a distribuci vodíku v praxi relativně v kratším časovém období oproti možné, výstavbě nových plynovodů na čistý vodík. Po pilotních dotovaných instalacích v etapě 2 bude možné zahájit přechod na komerční využití vodíku v průmyslu, a to především tam, kde bude možné lokálně získat dostatečné množství cenově dostupného nízkouhlíkového vodíku. Skutečně masové nasazení vodíkových technologií v průmyslu bude možné až po vybudování sítě vodíkových plynovodů, které k nám přivedou levný nízkouhlíkový vodík ze zahraničí a umožní jeho rozvod do potřebných lokalit. V místech s výkonným a levným zdrojem nízkouhlíkového vodíku bude možné začít budovat pilotní projekty na převod domácností ze zemního plynu na vodík. Současně budou vznikat lokální vodíkové distribuční sítě. Tato etapa (její začátek) se také rychle blíží a není tedy zřejmé, proč není možné řešit energetickou potřebu ČR i tímto způsobem (otázkou proto je, zda by se spíše již nyní neměly namísto OZE začít plánovat a posléze realizovat vodíkové plynovody, aby byla infrastruktura připravena na situaci, kdy se bude vodík běžně vyrábět a používat jako zdroj energie). Směřování energetiky tímto směrem je rozhodně méně invazivní a dlouhodobě udržitelnější než VTE, přesto tento fakt Změna č. 2 vůbec nijak nereflektuje a nehodnotí a neporovnává různé varianty řešení energetické závislosti. Vyhodnocení vlivů Změny č. 2 také neuvažuje nad variantou, že by mohlo dojít ke zvýšení výroby elektrické energie tím, že by se podstatně více podporovala realizace střešních panelů FVE na všech stavbách, kde je to jen trochu možné, zejména pak na rozlehlých logistických a průmyslových halách, a že by se rozvíjela energetická infrastruktura potřebná pro možné navýšení výroby energie prostřednictvím těchto FVE elektráren, které mají podstatně méně negativních vlivů než VTE (vytvořily by se územní podmínky pro vyvedení elektrického výkonu do distribuční soustavy). Vedle toho také není vysvětleno, proč se nedá ve Změně č. 2 nespecifikovaných energetických a klimatických cílů dosáhnout tak, že obce budou dobrovolně na svém území povolovat umístění VTE po dohodě s jejich investory, tedy bez nátlaku a bez zasahování do práva na samosprávu. To, že Vyhodnocení neuvažovalo nad žádnými jinými variantami než nad „neudělat nic“ a „vybudujeme VTE podle návrhu Změny č. 2“ dokládá samotné Vyhodnocení vlivů Změny č. 2: Z tohoto důvodu je provedeno hodnocení a porovnání: • Ponechání platnosti URP, ve znění Změny č. 1a (nulová varianta) • Uplatnění koncepce Změny č. 2 URP v navrhovaném znění (aktivní varianta) Z uvedeného je zřejmé, že vůbec nebyla posuzována varianta „budeme využívat jiné zdroje energie než VTE vybudované v AO vymezených ve Změně č. 2“. Podatel zdůrazňuje, že pokud by stát chtěl podporovat vedle rozvoje jádra a vodíku nebo mnohem větší podpory solární energie i VTE, pak by řešením souladným s Ústavou ČR bylo ponechat vymezení akceleračních zón na územních plánech jednotlivých obcí, které samy budou rozhodovat o svém rozvoji a o využití svého území. Jestliže je cílem státu, aby se realizovalo více OZE a obává se, že obce dobrovolně bez donucení nebudou akcelerační zóny vymezovat, může stát k dosažení cíle využit jiné a méně invazivní prostředky než „nařizování shora“, např. komunikaci s obcemi a jejich obyvateli nebo může motivovat investory k tomu, aby s obcemi uzavírali skutečně férové dohody, které budou samosprávám poskytovat adekvátní finanční prostředky za strpění velmi negativních dopadů provozu OZE na jejich území nebo může dokonce stát sám obcím nabídnout adekvátní finanční kompenzace.	slyšení podle ČSN ISO 226. U přírůstku infrazvuku z VTE nebyl dosud prokázán významný negativní vliv na veřejné zdraví, studie na toto téma dále probíhají. Ustanovení obecně závazných právních předpisů týkající se hlukové zátěže nejsou vymezením akcelerační oblasti dotčena. Celostátní územní plánování je výkonem státní správy a jeho výstupy nepodléhají schválení orgány územní samosprávy; ústavou zaručená práva obcí na samosprávu ve vlastních záležitostech tím nejsou dotčena. Zadání Změny č. 2 ÚRP schválené vládou ČR nepožadovalo variantní řešení. Vlivy návrhu, včetně kumulativních vlivů, byly posouzeny na úrovni koncepce v rámci VVURÚ. Proběhlo hodnocení nulové varianty (platné znění ÚRP) vůči navrhované variantě (Změna č. 2 ÚRP). Akcelerační oblast AOV83 – Chorušice byla na základě výsledků biologického posouzení a došlých připomínek zmenšena. Vibrace z provozu větrné elektrárny se přes železobetonový základ přenáší do okolní půdy či horniny; jde o nízkofrekvenční kmity, které se šíří jen na omezené vzdálenosti a s rychlým poklesem intenzity. Typické naměřené hodnoty přímo u základu VTE jsou 200-300krát menší, než člověk fyzicky pocítí. Žádná recenzovaná studie neprokázala ani nepředpokládá zdravotní efekt půdních vibrací VTE na obyvatele ani negativní vliv na půdní mikrobiom či faunu. V rámci souvisejících územních opatření jsou stanoveny podmínky omezující možné terénní úpravy a chránící vodní toky; při naplnění podmínek se nepředpokládá realizace zpevněných ploch v rozsahu, který by mohl významně ovlivnit vodní režim v akceleračních oblastech, ani významné ovlivnění mikroklimatu. Územní opatření stanoví podmínky, které vyžadují zachování funkčnosti stávajících meliorací, zakazují poškozování protierozních opatření a vylučují vznik pozemků bez přístupu či neobhospodařovatelných ploch; na základě vypořádání stanovisek a připomínek byla stanovena podmínka na maximální celkovou plochu pro odnětí ZPF v AO pro záměry OZE.

Poř. č.	Připomínkové místo	Číslo jednací	Článek	AO	Připomínka	Vyhodnocení
					Podatel v souvislosti se zásahem do práva na samosprávu ještě doplňuje, že vymezení akcelerační oblasti bude mít i jiné nevítané důsledky, kupř. do ochoty investorů uzavírat s obcemi v akceleračních oblastech zmíněné smlouvy o spolupráci. Je totiž zvykem, že investor, který hodlá na území obce vybudovat OZE, uzavírá s obcí plánovací smlouvy, skrze které (byť mnohdy nedostatečně) vyvažuje dopady větrných elektráren. Jakmile ale dojde k tomu, že bude vymezena akcelerační oblast, lze očekávat, že už tak nevelká ochota investorů jednat o finančních příspěvcích a jiných bonusech klesne prakticky na nulu a obce budou nuceny strpět OZE bez kompenzace. Z pohledu investorů totiž nebude logické zbytečně vynakládat finance a prodlužovat umístění záměru jednáním s obcí, která nemá žádnou možnost akcelerační zónu a z ní plynoucí omezení neakceptovat. Snadná cesta k povolení záměru tak znamená ochuzení obcí, které se nacházejí v akcelerační oblasti o výhody, které budou mít všechny ostatní obce ležící mimo akcelerační oblasti. Podatel ještě dodává, že akcelerační oblasti jsou značně rozsáhlé. Zahrnují mnohdy velké části katastru dotčených obcí. Jinými slovy je vymezení AOV83 je pro obec paralyzující. Není přitom zřejmé, jaká konkrétní omezení bude akcelerační zóna znamenat pro územní plány. V § 6 odst. 3 zákona č. 249/2025 Sb., o urychlení využívání obnovitelných zdrojů energie se uvádí, že k části navazující územně plánovací dokumentace, která je v rozporu s územním opatřením vydaným k nadřazené územně plánovací dokumentaci, se nepřihlíží. Jaké důsledky to má pro územní plány obcí v akcelerační zóně? Musí přijmout, že nebudou v akcelerační oblasti vymezovat žádné zastavitelné plochy? Je akcelerační zóna jakousi rozsáhlou územní rezervou, kvůli které je jakýkoliv rozvoj dotčeného území obce zablokován? Je stejně zablokován i rozvoj území, které s akcelerační zónou souvisí, protože ani tam obec nemůže vymezit zastavitelné plochy pro bydlení? Nebo existují nějaké záměry (kupř. právě pro bydlení v době, kdy je extrémní bytová krize), které mají přednost před OZE? Těmto otázkám se Změna č. 2 vůbec nevěnuje. Podatel uzavírá, že z hlediska zásahu do práva na samosprávu by bylo žádoucí, aby Změna č. 2 nevymezovala žádné akcelerační oblasti, neboť není schopna na úrovni své podrobnosti posoudit jejich negativní vlivy. Jestliže už chce ÚRP akcelerační oblasti řešit, pak by mohl obsahovat jen pokyn pro územní plánování obcí spočívající v nutnosti zohlednit v územních plánech potřebu vymezit akcelerační oblasti. 2. Direktivní vymezení akceleračních oblastí v ÚRP jde nad rámec požadavků směrnice RED III Požadavek na vymezení akceleračních zón na celostátní úrovni nevyplývá z práva EU. Směrnice Evropského parlamentu a Rady (EU) 2018/2001 v konsolidovaném znění (dle její novely směrnicí RED III) v čl. 15c odst. 1 pouze stanoví, že mají členské zajistit, aby příslušné orgány přijaly jeden nebo více plánů, které jako dílčí část oblastí nezbytných pro vnitrostátní příspěvky k celkovému cíli Unie v oblasti obnovitelných zdrojů energie do roku 2030 určí oblasti pro zrychlené zavádění obnovitelných zdrojů energie, a to pro jeden nebo více druhů obnovitelných zdrojů energie. Směrnice neříká, že je příslušným orgánem nezbytně nutně vláda. Jinými slovy z tohoto ustanovení tedy nevyplývá, že by bylo nezbytně nutné vymezovat akcelerační oblasti na úrovni celostátní bez ohledu na zájmy a vůli obcí a jejich obyvatel. Proto nelze argumentovat tak, že je pořízení a vydání ÚRP nezbytné za účelem splnění závazků ČR vůči EU. Tyto závazky mohou být splněny i tím, že akcelerační zóny vymezí obce ve svých územních plánech. Ani zákon č. č. 249/2025 Sb., o urychlení využívání obnovitelných zdrojů energie nevyžaduje, aby byly akcelerační zóny povinně řešeny už v ÚRP jako záměry celostátního významu a následně „přepisovány“ do zásad územního rozvoje a územních plánů obcí. Naopak tato norma počítá s tím, že akcelerační oblasti mohou stanovit i územní plány, jejich direktivní vymezení v ÚRP není nezbytné k dosažení cílů. S ohledem na výše popsané právo na samosprávu by tedy mělo být preferováno, aby o svém území rozhodovaly zásadně obce bez silné ingerence státu. Právě na místní úrovni je totiž možné nejlépe prozkoumat konkrétní podmínky v území a vyvážit všechny veřejné i soukromé zájmy. Naopak na ústřední úrovni, vzhledem k měřítku ÚRP, to není možné. Když se akcelerační zóny vymezí závazně v ÚRP, všechny podmínky pro realizaci OZE budou jen obecné a nic neříkající a nebudou schopny zajistit ochranu důležitých zájmů.	

Poř. č.	Připomínkové místo	Číslo jednací	Článek	AO	Připomínka	Vyhodnocení
					3. Nejde o dálnice, které je potřeba stanovit a koordinovat na centrální úrovni Je logické, že některé záměry jako jsou například dálnice nebo VRT musí být koordinovány na nadregionální úrovni, neboť vždy musí vést „odněkud někam“ a není přípustné, aby si obec na svém území v té nejvhodnější trase pro dopravní spojení vymezila např. plochy pro bydlení, které by následně znemožnily vedení trasy dálnice. OZE ale nejsou liniovými stavbami a nevyžadují promyšlené vedení jednoho dlouhého koridoru. Proto není ani odůvodněné vymezování akceleračních zón na nadregionální úrovni, podmínky pro jejich realizaci totiž mohou být snadno a nejlépe stanoveny v územních plánech, které umožňují, zejména jsou-li pořízeny s prvky regulačního plánu, nejdůkladnější a nejpromyšlenější regulaci OZE s ohledem na všechny jiné zájmy a hodnoty v území. 4. OZE lze realizovat v nezastavěném území už dnes (Změna č. 2 není nezbytná) Už dnes je v souladu s § 122 zákona č. 283/2021 Sb., stavební zákon možné kdekoliv v nezastavěném území povolovat záměry OZE. Pokud by samospráva chtěla vyloučit tuto možnost, musela by změnit územní plán a tuto změnu velmi dobře odůvodnit jiným veřejným zájmem, který převažuje nad zájmem na výrobě elektřiny prostřednictvím OZE. Vzhledem k tomu, že se klimatická změna považuje za notorietu a vzhledem k tlaku na vybudování tzv. energetického mixu, který má zvýšit energetickou soběstačnost ČR, mají obce velmi malý prostor pro to, aby svoje území řešily podle svých představ. Současně ale pořád tyto tlaky na realizaci OZE narážejí na Ústavou garantované právo na samosprávu a je i v této situaci nutnovyvažovat jednotlivé zájmy. Lze uzavřít, že obce jsou i bez akceleračních zón značně omezeny v právu na samosprávu. Striktní nařízení toho, kde se ještě více usnadní podmínky pro povolování OZE, povede k tomu, že samosprávy nebudou schopny prakticky žádným způsobem zasahovat do toho, jak se má jejich území rozvíjet. 5. Diskriminace a svévole – „proč právě u nás“ Ve Změně č. 2 ÚRP není dostatečně vysvětleno, proč je třeba umístit akcelerační oblasti právě tak, jak jsou vymezeny, když třeba lokalita, kde je AOV83, není nijak výjimečná z hlediska potenciálu pro VTE (nebo alespoň není ve Změně č. 2 popsáno, proč se AOV83 svým větrným potenciálem tak výrazně odlišuje od dalších oblastí, kde AO vymezeny nebyly). Lze tedy předpokládat, že existují i jiné shodné oblasti, kde však z nejasných důvodů AO nebyly vymezeny. Ze Změny č. 2 tedy nelze pochopit, proč právě vymezení AOV83 povede ke splnění klimatických a energetických cílů a vymezení jiné oblasti již ne nebo proč by klimatické a energetické cíle nemohly být plněny i bez AOV83, když jiné oblasti taky nejsou zapotřebí. Stát si přitom nechal zpracovat mapy zobrazující limity pro umisťování VTE. Z těchto podkladů se zdá, že je AOV83 vymezena objektivně, neboť je na „zelené“ ploše:	

Poř. č.	Připomínkové místo	Číslo jednací	Článek	AO	Připomínka	Vyhodnocení
					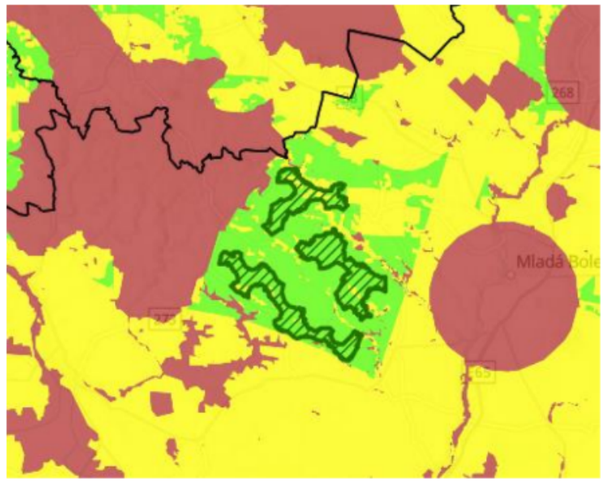 Z mapových podkladů plyne, že vhodné oblasti jsou třeba zde (a jinde v ČR, podatel zde nebude dávat printscreeny všech podobných situací): 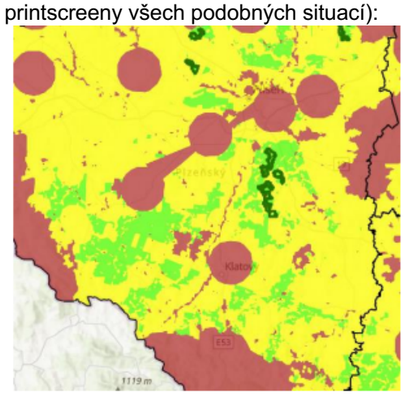 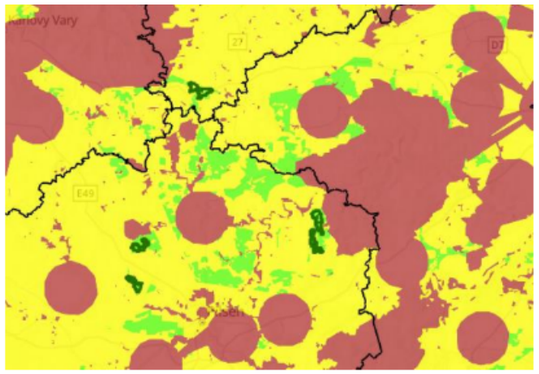 V těchto částech republiky přitom akcelerační oblasti na většině „zelených“ ploch vymezeny nejsou. Není zřejmé, jak bylo s těmito podkladovými materiály naloženo a proč na některých „zelených“ plochách AO vymezeny byly a jinde ne. Takováto neodůvodněná diskriminace je neakceptovatelná. Současně je třeba poukázat na to, že je řada obcí, které na svém území OZE chtějí a rády by s investory vyjednávaly. V médiích se ke dni 20. 4. 2026 kupř. uvádí: „Obce mikroregionu Svitavsko si jako strategického partnera pro budování větrných elektráren vybraly společnost ČEZ. Plán budou dnes od 16 hodin schvalovat zastupitelé Svitav. Obce se dohodly na společném postupu, věří, že tak budou schopny lépe ovlivnit rozsah i umístění elektráren a také finanční benefity.“ V médiích je uvedena tato mapka k projektu:	

Poř. č.	Připomínkové místo	Číslo jednací	Článek	AO	Připomínka	Vyhodnocení
					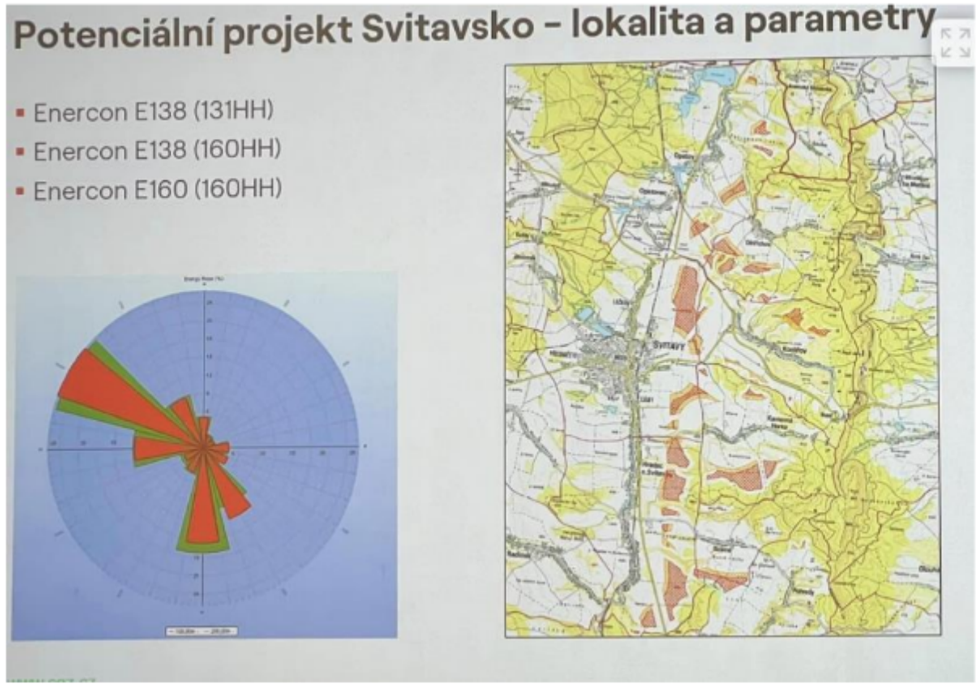 Změna č. 2 ÚRP zde ale s akcelerační zónou v této oblasti nepočítá, i když by byla samosprávami žádaná: 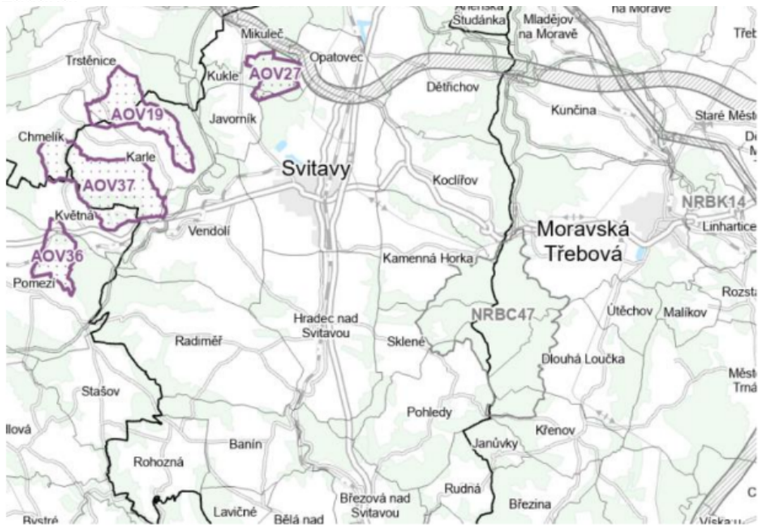 Tento postup nelze označit za rozumný a už vůbec ne za takový, který by hledal nejvhodnější cesty s minimálními dopady do práv jiných subjektů. Podatel na závěr této části upozorňuje, že ve Vyhodnocení vlivů Změny č. 2 na životní prostředí se uvádí, že z původně vymezených AO pro VTE byly vyňaty některé oblasti, a to z těchto důvodů:	

Poř. č.	Připomínkové místo	Číslo jednací	Článek	AO	Připomínka	Vyhodnocení
					<table><tr><td>AOV32</td><td>Frymburk</td><td>Významné ovlivnění krajinného rázu širšího území. Ovlivnění této přírodně a krajinářsky hodnotné části Šumavy a jejího obrazu, ovlivnění průhledů z a přes vodní nádrž Lipno a umístění nových výrazných technických výškových prvků do dosud nenarušené krajiny v území. Kumulace vlivů na krajinný ráz s dalšími návrhovými AO.</td></tr><tr><td>AOV39</td><td>Kamenec</td><td>Významné ovlivnění krajinného rázu širšího území. Primárně ovlivnění dominanty Uhlířského vrchu s poutním kostelem Panny Marie Pomocné, průhledy přes Slezskou Hartu a na hřbet Hrubého Jeseníku a Praděd, přírodní park Údolí Bystřice a ovlivnění výhledů z Velkého Roudného a pohledů na něj. MPZ Rýmařov. Kumulace vlivů na krajinný ráz s dalšími návrhovými AO v oblasti Bruntálska a Rýmařovska.</td></tr><tr><td>AOV43</td><td>Edrovice</td><td>Významné ovlivnění krajinného rázu širšího území. Primárně ovlivnění jedinečných průhledů na hřbet Hrubého Jeseníku a Praděd. MPZ Rýmařov, VPZ Stará Ves – Žďárský potok a VPZ Malá Morávka, přírodní park Sovinecko a blízkost CHKO Jeseníky. Kumulativní vlivy s dalšími návrhovými AO v oblasti Bruntálska a Rýmařovska.</td></tr><tr><td>AOV76</td><td>Citonice</td><td>Významné ovlivnění krajinného rázu a kulturních a historických hodnot širšího území. Primárně NP Podyjí a obraz/panorama Znojma s řadou hodnotných objektů. Vysoká koncentrace významných přírodních a kulturně-historických hodnot a dosavadní nenarušenost prostoru. Významné vlivy na netopýry.</td></tr><tr><td>AOV81</td><td>Strážov</td><td>Významné ovlivnění krajinného rázu širšího území. Ovlivnění přírodně a krajinářsky hodnotné krajiny s významnými horizonty, součást cenného obrazu Šumavy.</td></tr></table> Proč to nebylo aplikováno i na AOV83, když důvody pro vyřazení jsou takové, že by i v případě AOV83 obstály (rozebráno níže)? B. Nedostatky regulace a odůvodnění, včetně vyhodnocení vlivů 1. Nedostatečné posouzení SEA vylučuje podrobnou EIA Vymezení akceleračních oblastí s největší pravděpodobností povede k tomu, že záměry OZE v nich umisťované budou upřednostňovány a nedojde už nikdy k řádnému posouzení jejich negativních dopadů na životní prostředí, na zdraví a životy lidí. Proto by mělo být vyhodnocení vlivů změny č. 2 a územního opatření pro AOV83 extrémně podrobné a kvalitní, prakticky na úrovni EIA. Překážkou pro takové podrobné posouzení je ale fakt, že je měřítko ÚRP příliš velké a neumožňuje skutečně posoudit dopady vymezení AO (jiné by to bylo na úrovni územního plánu, resp. v procesu EIA se znalostí konkrétního záměru). Na vymezení akceleračních oblastí navíc naváže zrychlené a zjednodušené povolovací řízení před Dopravním a energetickým stavebním úřadem, v rámci kterého bude úřad ověřovat, zda jsou záměry v souladu s vágními a nicneříkajícími podmínkami územního opatření AOV83. V souladu s těmito obecnými podmínkami ale budou prakticky jakékoliv záměry, což znamená, že vlivy VTE realizovaných v AOV83 nebudou nikdy reálně posouzeny. Uvedené obavy podatele pramení z § 25 zákona č. 249/2025 Sb., kde se uvádí, že: (1) Územní opatření je závazné pro vyjádření, závazné stanovisko nebo rozhodnutí vydávaná pro záměr pro využití obnovitelného zdroje energie v akcelerační oblasti, s výjimkou vyjádření nebo závazného stanoviska podle § 36 stavebního zákona. (2) Nesplňuje-li záměr pro využití obnovitelného zdroje energie podmínky nebo zmírňující opatření stanovené v územním opatření nebo v územním plánu podle § 22, vydá správní orgán, jehož působnosti se tyto podmínky nebo zmírňující opatření týkají, nesouhlasné vyjádření nebo závazné stanovisko anebo zamítne žádost o vydání rozhodnutí. Pokud tedy bude DESÚ chtít, jednoduše řekne, že vše už bylo řádně a dostatečně posouzeno v rámci	

Poř. č.	Připomínkové místo	Číslo jednací	Článek	AO	Připomínka	Vyhodnocení
					Změny č. 2, záměr je v souladu s územním opatřením a v povolovacím řízení není už co řešit. Obcím se pak budou mimořádně špatně uplatňovat podrobné argumenty, byť budou racionální. S největší pravděpodobností ale budou smeteny bez jakékoliv diskuse ze stolu. Existence územního opatření má navíc velký dopad na to, jestli se bude záměr vůbec OZE ještě vůbec posuzovat podle zákona č. 100/2001 Sb. v procesu EIA (§ 28 zákona č. 249/2025 Sb.). EIA bude probíhat jen tehdy, pokud: - půjde o záměr předmětem posuzování vlivů na životní prostředí přesahujících hranice České republiky nebo - půjde o záměr, u kterého je s ohledem na ekologickou citlivost území, v němž se nachází, vysoce pravděpodobné, že záměr povede k významným nepříznivým vlivům na životní prostředí nebo veřejné zdraví, které nebyly zjištěny při pořizování územního opatření a které nelze vyloučit dodatečnými podmínkami a zmírňujícími opatřeními. Řada záměrů v AO, které byly posouzeny mimořádně obecně, už tedy EIA podléhat nebude, i když by jinak posouzení EIA podléhaly, kdyby AO nebyly v ÚRP vymezeny. Je nepravděpodobné, že by někdy příslušný úřad konstatoval, že území, ve kterém se má záměr nacházet, je tak ekologicky citlivé, že záměr povede k významným nepříznivým vlivům a je tedy třeba EIA. Nepravděpodobnost takového závěru vyplývá z faktu, že vyhodnocení územního opatření o všech vlivech tvrdí, že jsou mírné nebo zanedbatelné a není třeba se jimi blíže zabývat. Proč by to měl úřad během povolování záměru v AO zpochybnit, když jsou VTE aktuálně politicky silně protežovanými záměry a neexistuje zájem na skutečném posouzení jejich dopadů? Obec tak sice bude moct v povolovacím řízení tvrdit, že to vidí jinak, ale to bude tak všechno, co bude moct dělat. Proto je velmi nevhodné vymezovat akcelerační oblasti na úrovni ÚRP, kdy nemohou být vlivy reálně posouzeny a už vůbec by se nemělo stát, že posouzení provedené na úrovni ÚRP vyloučí provádění dalších posouzení na nižších úrovních, minimálně na úrovni územního plánu, ideálně však posuzování konkrétního záměru, kdy teprve budou skutečně známy parametry záměrů. Jedinou cestou, jak k dospět k tomu, aby byly všechny záměry OZE řádně posouzeny v procesu EIA, za současného stavu legislativy je nevymezovat AO v ÚRP, ale ponechat jejich vymezení na územní plány. To, že na úrovni Změny č. 2 nejde vlivy posoudit, připouští na několika místech i samo Vyhodnocení vlivů Změny č. 2 na životní prostředí: - Polohu a počet jednotlivých zařízení uvnitř akcelerační oblasti pro výrobu elektřiny využívající energii větru nelze předjímat a v podrobnosti grafické části ÚRP (1:200000) ji nelze ani smysluplně odhadovat. Je ale pravděpodobné, že bude docházet k odnětí ZPF pod plochou jednotlivých zařízení, která bude zanedbatelného rozsahu, a také vlivem budování technické, ale zejména dopravní infrastruktury pro obslužné komunikace pro výstavbu a údržbu zařízení. - Územní rozvojový plán je koncepčním územně plánovacím dokumentem na celorepublikové úrovni. Pracuje se v něm s územně plánovacími nástroji ve velmi hrubém, ale i poměrně podrobném rozlišení, které ovšem nezobrazuje reálné provedení stavby, pouze ho v širokém měřítku lokalizuje do řešeného území. Toto měřítko a absence znalosti o konkrétním umístění a počtu jednotlivých VTE či skutečné velikosti (plochy) instalovaných FVE neumožňuje identifikovat přesně a podrobně případné konkrétní negativní vlivy na životní prostředí, proto zde dále uvedené vyhodnocení vlivů na životní prostředí (ať již u jednotlivých složek nebo u jejich kumulace a synergie) stanovuje pouze potenciální možnost, nikoliv jistotu vlivu. - Nejistota hodnocení je dána zejména neznalostí konkrétního stavebně-technického řešení staveb v navrhovaných akceleračních oblastech, ke kterému nadto v měřítku územního rozvojového plánu nemůže být přihlíženo a současně ani není možno ho nařizovat, pouze pro něj stanovit některé podmínky. Jednalo by se o nezákonnou podrobnost, a o podrobnost řešitelnou nižšími správními akty, kterou tedy nelze, a to i na základě řady soudních precedentů, do územně plánovací dokumentace na úrovni kraje závazně stanovit.Za takové míry neznalosti reálií a dopadů provozu VTE je nemožné, aby vyhodnocení vůbec mohlo mít jakoukoliv vypovídací hodnotu a aby bylo bez konkretizace AO v územním plánu a bez provedení důkladné EIA vůbec bráno vážně a jako relevantní a plně dostačující podklad pro povolení záměru.	

Poř. č.	Připomínkové místo	Číslo jednací	Článek	AO	Připomínka	Vyhodnocení
					Vyhodnocení navíc připouští, že dopady Změny č. 2 jsou převážně negativní: „Provedeným porovnáním aktivní varianty (tj. Změny č. 2 ÚRP) s nulovou variantou (tj. ÚRP ve znění změny č. 1a) bylo zjištěno, že nulová varianta byla u 9 složek životního prostředí hodnocena jako vhodnější; aktivní varianta byla u 1 složky životního prostředí hodnocena jako vhodnější a u 1 složky byly varianty hodnoceny jako rovnocenné. Je zřejmé, že aktivní varianta, která přináší do území řadu nových staveb obnovitelných zdrojů el. energie, bude potenciálně vždy vykazovat více negativních vlivů, byť většinou mírných než varianta, kdy k žádné změně v území nedochází.“ Přesto to ale nebrání tomu, aby byla AO vymezena. Z Vyhodnocení je pak zřejmé, že i nemnohé údajně pozitivní dopady mají velmi nejasné kontury a vůbec nejsou nijak kvantifikovány a zůstávají na úrovni dohadů typu „možná“, „snad“ a „zřejmě“ či „asi“: „Současně ale platí, že nulová varianta nepovede ke zmírnění negativních vlivů na klima a nepřispěje k vyšší energetické soběstačnosti a snížení potřeby fosilních paliv včetně negativních vlivů v místě jejich těžby (tyto vlivy vznikají často mimo území naší republiky a jejich hodnocení nemůže být v plné míře do porovnání zahrnuto).“ Z takového konstatování přece vůbec neplyne, že „aktivní“ varianta s vymezením AOV83 povede k měřitelnému snížení negativních vlivů na klima a přispěje k měřitelnému zvýšení energetické soběstačnosti. To ostatně potvrzuje i Vyhodnocení vlivů územního opatření k AOV83, ve kterém se uvádí, že AOV83 má „zanedbatelný až mírně pozitivní vliv k ochraně klimatu… v globálním měřítku.“ Z jakého důvodu je tedy AOV83 vymezena, když má jen zanedbatelný pozitivní přínos, zato extrémní množství vlivů negativních? Takový přístup k územnímu plánování a povolování záměrů je neakceptovatelný. Je výrazně oslabována (podlamována) ochrana veřejných zájmů, když reálné posuzování vlivů záměrů z podstatné části vůbec nemusí proběhnout. 2. Hluk a shadow flicker efekt Podatel zásadně nesouhlasí s tím, že Změna č. 2 ani příslušné územní opatření vůbec neřeší negativní dopady hluku, hluk chápe Změna č. 2 jako normální integrální součást VTE, bez které to prostě nejde a je třeba se s tím smířit, resp. se Změna č. 2 k hluku chová, jako by o nic ani nešlo, vždyť je to jen takové v podstatě příjemné „šumění lesa“, které mohou zaregistrovat jen neurotické osoby (tento narativ odpovídá tomu, že všechny negativní vlivy jsou ve vyhodnocení Změny č. 2 i jednotlivých opatření soustavně bagatelizovány). Ve Vyhodnocení vlivů územního opatření AOV83 se lze dočíst: „Nejbližší obytná zástavba: Stránka, Velký Újezd, Chorušice, Velké Všelisy, Nemyslovice, Zamachy, Kadlín, Ledce – nad 500 m. Předpokládaný zdroj hluku: max. 106 dB na jednu VTE, požadavek na vzdálenost od obytné zástavby min. 500 m (předpokládaná hluková zátěž v takové vzdálenosti cca 37 dB).“ Podle podatele není možné, aby větrné turbíny s max. výškou 200 m vzdálené jen 500 metrů od nejbližší zástavby neměly vliv na obyvatele, co se týče obtěžování hlukem. Čísla (37 dB) uváděná ve Vyhodnocení územního opatření nejsou ani ničím podložena, jde jen o jakýsi tip. Obvykle se uvádí, úroveň hluku VTE se pohybuje ve vzdálenosti 500 od turbíny v úrovni 35 – 45 dB, přičemž dost záleží na rychlosti větru. Pokud fouká silně, je hluk větší. Ve Vyhodnocení vlivů Změny č. 2 na životní prostředí se k hluku navíc píše: „Moderní větrné turbíny dnes splňují přísné hlukové limity – maximálně 50 dB ve dne a 40 dB v noci, při vzdálenosti 500 m od obydlí.“ Tak jak to vlastně je? Je hluková hladina 37 dB nebo 50 dB? Je to docela velký rozdíl a Změna č. 2 v tom evidentně nemá ani trochu jasno. Spíše se zdá, že se v ní jen tak hází čísly, aniž by ta reálně byla o něco opřena. Navíc se celkem bezohledně Ve Vyhodnocení změny č. 2 uvádí: „Hluk z moderních elektráren je srovnatelný se zvuky v domácnosti, či šuměním lesa. Bez uplatnění Změny č. 2 ÚRP se dá předpokládat obdobný trend, avšak méně koordinovaný a méně usměrněný.“ Monotónní nepříjemné a neustávající šumění VTE není ani omylem srovnatelné s různými zvuky z domácností majícími krátké trvání a už vůbec ne s již zmíněným uklidňujícím šuměním lesa (tímto tvrzením se Změna č. 2 opět snaží bagatelizovat obavy o zdraví lidí a znovu vyvolávat dojem, že se přece nic neděje a VTE jsou běžnou součástí našich životů, na kterou si lze snadno zvyknout, když člověk jen trochu chce a nehledá pořád jen problémy). Přirovnání hluku z turbín k šumění lesa nemůže být relevantním odůvodněním toho, proč by z hlediska hluku mělo být vymezení AOV83 v pořádku a proč nebude ovlivňovat zastavěné území, resp. zastavitelné	

Poř. č.	Připomínkové místo	Číslo jednací	Článek	AO	Připomínka	Vyhodnocení
					plochy (až na nich vznikne výstavba). Vzhledem k tomu, že hluk z větrných turbín je navíc soustavný a stále nepříjemně stejný, nedá se ho nijak zbavit, což je extrémně stresující, by naopak neměly být hodnoceny čistě jen počty decibelů, ale i jiné dopady hluku na lidské zdraví (stres a jeho negativní vlivy). Zdravotní dopady však Změna č. 2 naprosto marginalizuje. V samotném odůvodnění Změny č. 2 se k hluku také nic nepíše, je tam uvedeno v podstatě jen následující: „Při vymezování akceleračních oblastí byly prověřovány navazující územně plánovací dokumentace, a to zejména s ohledem na možnost dodržení minimálního odstupu 500 m od navrhované obytné zástavby sídel, tj. zastavitelných ploch pro bydlení nebo smíšených obytných. Z prověřování však vyplynulo, že tyto odstupy nelze ve všech případech respektovat, a to zejména z toho důvodu, že využitelnost těchto ploch pro výstavbu je obtížně predikovatelná, veřejná dostupnost všech podkladů není beze zbytku zajištěna dálkovým přístupem a také dochází k neustálým změnám dokumentací, které není možné z hlediska pořizování celostátní dokumentace celoplošně sledovat a podchytit. Proto u akceleračních oblastí pro rozvoj výroby energie z energie větru, které jsou vymezovány jako koridory, bude dostatečný odstup od obytné zástavby zajišťovat plnění podrobnější podmínky stanovené v územním opatření na prokázání splnění hlukových limitů.“ Rozhodně se nejedná o žádné zdůvodnění, naopak je to další důkaz, že na úrovni ÚRP není možné vymezovat AO a relevantně posoudit jejich vlivy. Dokonce pořizovatel připouští, což je až absurdní, že si ani neobstaral všechny potřebné podklady a v podstatě AO jen tak nějak „nastřelil“. Příslušné územní opatření z hlediska řešení hluku obsahuje jen tuto skromnou podmínku: k) Pro navazující řízení dle stavebního zákona zpracovat podrobnou hlukovou studii působení hluku na obytnou zástavbu (chráněné venkovní prostory) zahrnující kumulativní působení ostatních existujících a povolených (a plánovaných zařazených v databázi) zdrojů hluku a na jejím základě zpracovat režim provozu VTE. Požadavek na zpracování hlukové studie, jejíž parametry nejsou ani v nejhrubších rysech načrtnuty, někdy v budoucnu, kdy už bude AOV83 vymezena a povolovací řízení bude velmi usnadněno, je naprosto nedostačující. Hlukovou studii nejasné kvality si investor sice nechá zpracovat, ale ta nepochybně jen potvrdí, že je vše v pořádku a nikdo nebude ničím obtěžovaný. Navíc se bude argumentovat tím, že AO už přece byla vymezena a bylo vyhodnoceno, že hlukové limity překročeny nebudou a vlivy na lidské zdraví jsou zanedbatelné (protože jde o „příjemné šumění lesa“), a proto logicky v AOV83 mají být VTE. Z toho plyne, že postup navrhovaný Změnou č. 2 je neakceptovatelný. Hlukové vlivy se jednoduše mají řešit v rané fázi, kdy jsou ještě možnosti alternativních řešení otevřeny a ne tehdy, kdy už je prakticky jisté, že VTE v lokalitě budou a nikdo s tím nic nesvede. Územní plán pro část obce Chorušice vypadá aktuálně takto:	

Poř. č.	Připomínkové místo	Číslo jednací	Článek	AO	Připomínka	Vyhodnocení
					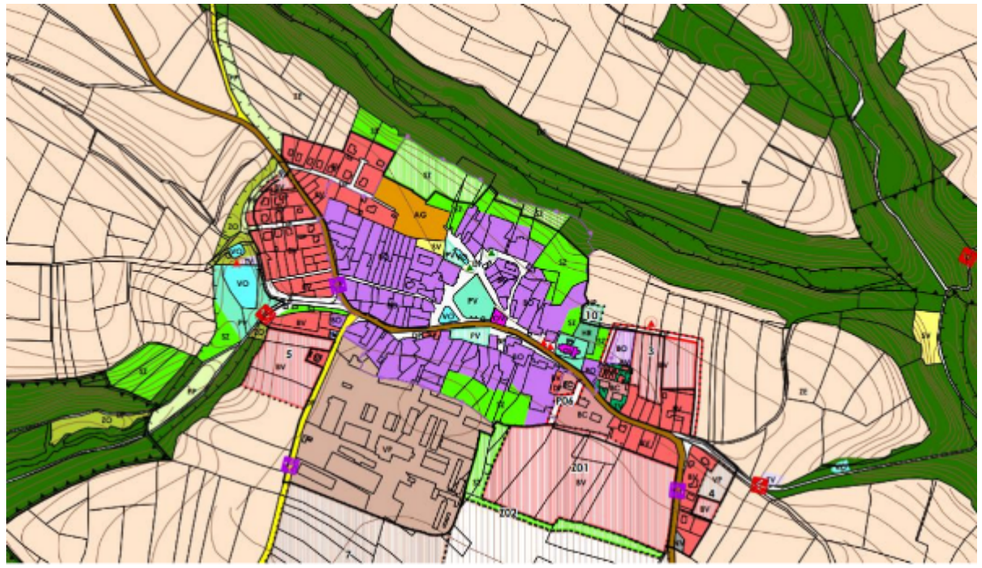 AOV83 je konkrétně ve vztahu k území Chorušic vymezena takto (fialová linka): 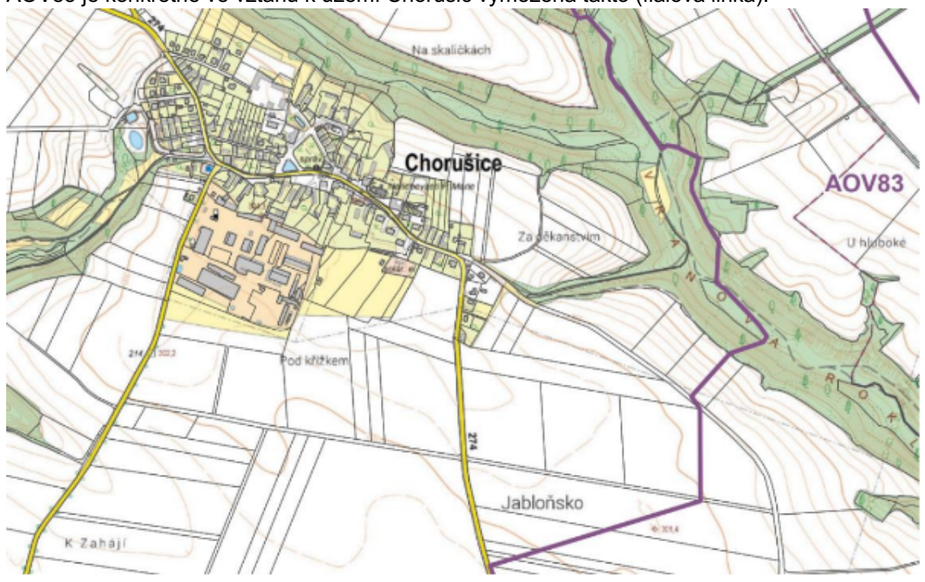 Pro část obce Chorušky vypadá hlavní výkres územního plánu aktuálně takto:	

Poř. č.	Připomínkové místo	Číslo jednací	Článek	AO	Připomínka	Vyhodnocení
					 Hranice AOV83 je tato: 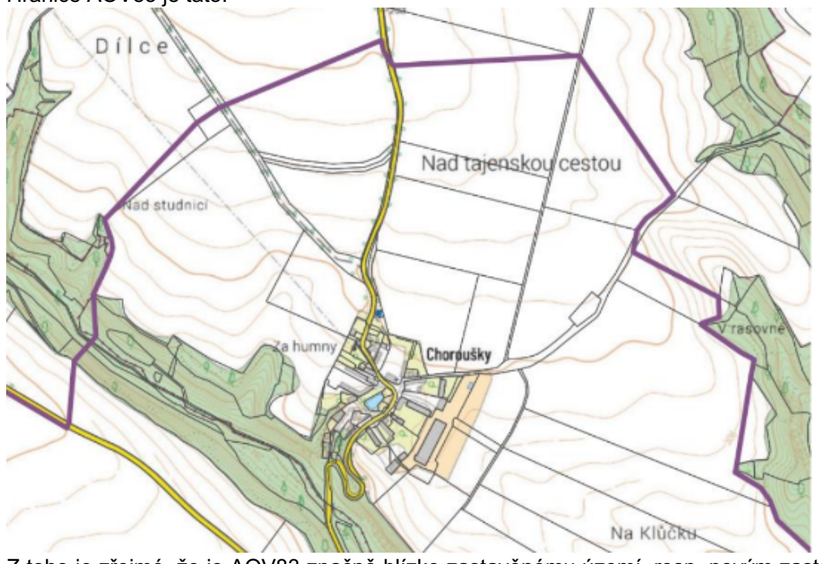 Z toho je zřejmé, že je AOV83 značně blízko zastavěnému území, resp. novým zastavitelným plochám a je evidentní, že k obtěžování hlukem dojde. Navíc z uvedeného plyne, že obec už nemůže uvažovat o rozvoji směrem k hranici AOV83, což představuje výše zmíněný vážný zásah do práva na samosprávu. Vyhodnocení vlivů územního opatření vůbec neřeší infrazvuk, ačkoliv o jeho negativních dopadech hovoří odborníci. Např. v rešerši Ing. Markéta Miháliková, Ph.D z Katedry pedologie a ochrany půd, Fakultyagrobiologie, potravinových a přírodních zdrojů České zemědělská univerzity v Praze nazvané	

Poř. č.	Připomínkové místo	Číslo jednací	Článek	AO	Připomínka	Vyhodnocení
					„Proč se větrné elektrárny nehodí do blízkosti obcí: vědecké důkazy o jejich negativních dopadech“ se uvádí: Infrazvuk produkovaný větrnými elektrárnami – například v pásmu **22,9 Hz** – působí na **centrální nervový systém** a ovlivňuje **mozkové vlny typu beta**. Tyto vlny jsou spojeny s **bdělostí, napětím, úzkostí, vnitřním neklidem** a **poplachovým stavem** (Timmerman, 2013). Aktivace beta vln spouští **tzv. reakci „útěk-nebo-boj“** (angl. fight-or-flight response), což je přirozený obranný mechanismus organismu, kdy tělo v reakci na vnímané nebezpečí: • zrychlí srdeční tep, • zúží cévy, • zvýší hladinu stresových hormonů (např. kortizolu a adrenalinu), • připraví svaly k úniku nebo fyzickému střetu. Tento efekt je natolik výrazný, že byl v odborné literatuře přirovnáván k účinku **sonických děl** používaných při potlačování demonstrací (Timmerman, 2013). Účinek infrazvuku **není jen teoretický**. V experimentu popsaném Timmermanem zažívaly testovací osoby po **pouhých 20 minutách expozice** příznaky jako **nevolnost**, **paniku**, **nespavost**. Tyto symptomy **přetrvávaly i týdny po opuštění oblasti**, což potvrzuje dlouhodobý dopad na psychiku a zdraví. I když si postižený člověk neuvědomuje žádné slyšitelné podněty, **dlouhodobá expozice infrazvuku** může vést k **chronickému stresu, únavě, podrážděnosti, poruchám spánku, zvýšenému krevnímu tlaku a dalším psychosomatickým obtížím**. Studie z celého světa potvrzují, že **doporučená bezpečná vzdálenost** větrných turbín by měla být **alespoň 1,5–2 km**. Vliv hluku je potvrzen **u lidí i zvířat**, přičemž kumulativní efekt více turbín zvyšuje zátěž. Důležitou roli hraje nejen fyzikální hluk, ale i psychologické faktory, jako postoj obyvatel či vizuální dopad. Optimalizace rozestavení více turbín ukazuje, že blízkost turbín zvyšuje kumulativní hluk a rušení obyvatel. Studie provedená v Indii navrhuje kompromisy mezi výkonem a hlukovou zátěží (Mittal et al., 2017). Studie provedená v Německu potvrdila, že počet viditelných turbín z domova ovlivňuje subjektivní rušivost. Lidé vnímají více turbín jako rušivější bez ohledu na fyzický hluk (Müller et al., 2023). Rostoucí množství výzkumů potvrzuje, že větrné elektrárny mohou výrazně ovlivnit kvalitu života a psychickou pohodu obyvatel žijících v jejich blízkosti, i při relativně nízkých hladinách hluku. V dlouhodobé kanadské studii došlo po zprovoznění turbín k významnému zhoršení celkové životní spokojenosti a duševního zdraví, především u osob žijících do 1,5 km od větrné farmy (Jalali et al., 2016). Podobně studie z Nového Zélandu zjistila, že negativní psychické a zdravotní dopady způsobené větrným hlukem jsou srovnatelné s hlukem z letišť, a doporučila větší odstup od obytných oblastí (Shepherd et al., 2014). Další longitudinální sledování prokázalo, že tyto dopady přetrvávají i více než dva roky po instalaci turbín, a že lidé v těsné blízkosti větrných elektráren vykazují trvale nižší kvalitu života (McBride et al., 2013). Všechny tři studie doporučují jako **minimální ochrannou vzdálenost alespoň 1,5–2 km** mezi větrnými turbínami a obytnými budovami. Lidé žijící **do 1,5 km** od turbín trpí **poruchami spánku, únavou, bolestmi hlavy a zvýšeným stresem**. Dánská populační studie potvrdila, že lidé v blízkosti větrných farem častěji užívají **léky na spaní a antidepresiva.** Největší prospektivní studie v Dánsku (550 000 domů) zkoumala vztah mezi vzdáleností od turbín a spotřebou léků na spaní, antidepresiv a výskytem kardiovaskulárních onemocnění. Vyšší riziko se ukázalo při vzdálenosti do 1–2 km od turbín (Poulsen & Sørensen, 2016). Nízkofrekvenční hluk (infrazvuk) proniká i do budov a působí **na srdce a nervovou soustavu**. V Japonsku měli obyvatelé žijící ≤1500 m od turbín 2× vyšší výskyt poruch spánku oproti těm ≥2000 m, potvrzující závislost na vzdálenosti (Ishitake, 2018). Lidé žijící ve vzdálenosti 124–330 m od turbín na Tchaj-wanu měli měřitelné změny v srdeční variabilitě v reakci na nízkofrekvenční hluk (Chiu et al., 2021). V kanadském výzkumu potvrdila statistická analýza souvislost mezi vzdáleností k turbínám a sníženou kvalitou života, přičemž větší rušení je vnímáno i při relativně nízké hladině hluku (Barry et al., 2018). Akustici v Massachusetts (USA) naměřili, že infrazvuk a nízkofrekvenční hluk přesahují detekční prahy a vyvolávají symptomy u přítomných pozorovatelů (Ambrose et al., 2012). Studie provedená týmem Abbasi et al. (2016) potvrzují významný výskyt **poruch spánku** a **stresu** u pracovníků větrných farem i obyvatel v blízkosti turbín. Univerzita v Uppsale zveřejnila na sklonku roku 2025 tento text: „IT department in the media: The issue of wind turbine noise raised in the EU – Swedish research shows that infrasound travels further than	

Poř. č.	Připomínkové místo	Číslo jednací	Článek	AO	Připomínka	Vyhodnocení
					previously thought“. Uvádí se zde mj.: „The issue of noise impact from wind turbines has gained renewed attention within the EU, where a petition on noise and infrasound is now being considered by the European Parliament. The initiative is backed by several European organisations, and at the heart of the debate is Swedish research that has led to new insights into how sound propagates. Research on measurement methodology has improved significantly in recent years – not least thanks to the work of Professor Ken Mattsson at Uppsala University. Since the 1990s, he has developed computational methods to simulate how sound, including infrasound, spreads across landscapes. Together with colleagues, he has created the advanced simulation tool SoundSim360, which demonstrates that infrasound levels from modern wind turbines are considerably higher and travel farther than previously assumed. Mattsson’s research (see source below) indicates that earlier measurements and modelling may have underestimated both the range of the sound and its potential health risks (see source below). This has contributed to the issue now being raised politically within the EU.“ Jiná studie (Should limit values be set for infrasoudn caused by wind turbines?) dospěla mj. k tomuto závěru: „While most studies confirm that infrasound at levels well below the hearing threshold has no adverse effects, limited evidence suggests that inaudible infrasound can cause annoyance and sleep disturbance, suggesting that some people living near wind farms may become sensitized to infrasound and suffer chronic stress symptoms. This has led to the proposal of outdoor limits for infra-sound from wind turbines… The rapid global expansion of wind energy is associated not only with an increase in the number of turbines installed, but also with an increase in their capacity, which in turn is associated with an increase in their dimensions. The increase in turbine size has raised concerns about a shift in noise characteristics towards lower frequencies, which should be taken seriously, as noise with significant infrasound components may have a greater impact on human health and well-being than noise without such components.“ Jestliže tedy existují uvedené relevantní pochybnosti o dopadech infrazvuku šířeném moderními VTE (přičemž moderní VTE evidentně vliv ultrazvuku zhoršují a nikoliv zlepšují), mělo by být posouzení vlivů infrazvuku mnohem detailnější a mělo by být v rámci principu předběžné opatrnosti zcela jistě zahrnuto do vyhodnocení vlivů, přičemž by měly být posouzeny jak vlivy na lidské zdraví, tak na zvířata, která vnímají infrazvuk mnohdy zcela jinak než lidé. Problém infrazvuku ale nebyl vůbec posouzen a není ani v kompenzačních opatřeních stanoven požadavek na toto posouzení (nelze rozhodně očekávat, neboť to vůbec není standardní praxe, že by se něco takového řešilo v rámci klasické hlukové studie, jejíž metodika je připravena tak možná na dopravní stavby, ale nikoliv na velmi specifické zvuky produkované VTE). Nebyl posouzen ani problém související s nízkofrekvenčními zvuky produkovanými VTE. Ve vědeckých studiích se přitom uvádí: „LFN from wind turbines is potentially annoying to residents living nearby and affects human health. This study assessed the response of HRV indicators (SDNN and LF/HF) to LFN exposure and evaluated the LFN exposure inside households located near wind turbines. The results showed the association of changes in HRV with LFN exposure and an SDNN reduction of 0.43% with an increase of 1 dB (LAeq) in LFN. The households’ average LFN levels were 34.8 6.9 and 43.4 5.7 dB for indoors and outdoors, respectively. In addition, the average indoor LFN levels at nighttime in four of the seven households monitored were above 30 dB (LAeq), the threshold for good sleep quality. Taiwan has a high population density, and wind farms have been set up near residential communities. In view of the adverse health impacts of exposure to turbine-generated LFN, it is recommended that the government set regulations on the requisite distances of wind turbines from residences, for houses near wind turbines to be equipped with airtight windows for sound insulation, and for residents living in close proximity to wind turbines to have their windows closed most of the time to reduce LFN transmission.“(Effects of low-frequency noise from wind turbines on heart rate variability in healthy individuals) Opět platí, že v situaci, kdy existují pochybnosti, musí lidské zdraví dostat přednost, dokud nebudou pochybnosti s jistotou odstraněny. Proto nemohou být akcelerační zóny vymezovány v blízkosti zástavby nebo plánované zástavby podle územních plánů obcí, aniž by byly vlivy nízkofrekvenčního hluku řádně posouzeny. Dále se v citované rešerší (ČZU v Praze) uvádí k problematice vibrací:	

Poř. č.	Připomínkové místo	Číslo jednací	Článek	AO	Připomínka	Vyhodnocení
					Vědecké důkazy potvrzují, že **vibrace z větrných elektráren se přenášejí do podloží** a mohou být **detekovatelné až několik kilometrů daleko**. I když **vliv na podzemní vodu není zatím prokázán**, je z hlediska **předběžné opatrnosti na místě požadovat hydrogeologické a geotechnické posouzení** v každé lokalitě, zejména v blízkosti studní, pramenů nebo zásob podzemní vody. Studie z Německa potvrdila, že **seismické vlny generované větrnými elektrárnami** (zejména 2MW modely) jsou **detekovatelné běžnými seizmometry i několik kilometrů od turbíny**. Vlny vznikají díky pohybu převodovky, generátoru i věže jako celku a šíří se základy turbíny do okolní půdy (Nagel et al., 2021). U malých turbín do 50 kW ve Skotsku bylo zjištěno, že **vibrace se přenášejí až do vzdálenosti 200 m**, přičemž amplituda klesá z 10^{-3} na 10^{-5} m/√Hz. Z toho vyplývá, že u větších turbín může být dosah ještě větší (Westwood et al., 2015). Vibrace z turbín mohou způsobit **trvalé mikrovibrace** v budovách (zejména v masivních strukturách nebo sklepech), což může mít dopad na konstrukční spoje i citlivé přístroje (Saavedra & Samanta, 2015). Tato rezonanční zatížení se mohou **kumulovat** při větším počtu turbín nebo při jejich **nevhodném rozmístění**, jak ukazují simulace (Zhu & Xia, 2023). Uvedené také není vůbec řešeno, dopady Změny č. 2 na lidské zdraví proto nebyly řádně posouzeny, naopak jsou zcela upozaděny, jako kdyby vůbec neexistovaly. Pořizovatel by se měl jednoznačně vypořádat se závěry odborných studií, které se týkají vlivu infrazvuku a vibrací vytvářených VTE na lidské zdraví a na zvířata. Problematika vibrací produkovaných VTE navíc není zcela prozkoumána a objevují se další studie poukazující na jejich negativní dopad, a to v oblastech, které se zdají být zdánlivě nepodstatné, přitom ale mají zásadní dopady na celý ekosystém a na zemědělství. Podatel jen na okraj zmíní studii týkající se vlivu vibrací produkovaných VTE na žížaly: „Human activities often impact the sensory environment of organisms. Wind energy turbines are a fast-growing potential source of anthropogenic vibrational noise that can affect soil animals sensitive to vibrations and thereby alter soil community functioning. Larger soil animals, such as earthworms (macrofauna, > 1 cm in size), are particularly likely to be impacted by the low-frequency turbine waves that can travel through soils over large distances. Here we examine the effect of wind turbine-induced vibrational noise on the abundance of soil animals. We measured vibrational noise generated by seven different turbines located in organically-farmed crop fields in the Netherlands. Vibratory noise levels dropped by an average of 23 ± 7 dB over a distance of 200 m away from the wind turbines. Earthworm abundance showed a strong decrease with increasing vibratory noise. When comparing the nearest sampling points in proximity of the wind energy turbines with the points furthest away, abundance dropped on average by 40% across all seven fields. The abundance of small-sized soil animals (mesofauna, < 10 mm in size) differed between crop fields, but was not related to local noise levels. Our results suggest that anthropogenic vibratory noise levels can impact larger soil fauna, which has important consequences for soil functioning. Earthworms, for instance, are considered to be crucial ecosystem engineers and an impact on their abundance, survival and reproduction may have knock-on effects on important processes such as water filtration, nutrient cycling and carbon sequestration.“ V rámci uplatnění principu předběžné opatrnosti, který by se zcela jistě měl aplikovat v situaci, kdy dostatečné studie ještě zdaleka nebyly provedeny (a zejména ne pro moderní extrémně vysoké VTE), by neměly být vlivy VTE typu vibrací přenášených do země, opomenuty nebo zesměšňovány a vytěsňovány. Dále je třeba poukázat na fakt, že dopady stroboskopického efektu nebyly zřejmě vůbec posouzeny, jen se konstatuje, že bude mít zanedbatelný vliv na lidské zdraví, což je bez jakýchkoliv dat vskutku hodně odvážné tvrzení (ostatně se až s podivnou pravidelností objevuje i u vyhodnocení jiných AO, shadow flicker efekt pořizovatele netrápí). Současně je ale stanovena tato podmínka v územním opatření: „Pro navazující řízení dle stavebního zákona zpracovat studii působení stroboskopického efektu na obytnou zástavbu s vymezením VTE, u nichž je nutno dobu provozu omezit tak, aby shadow flicker efekt nepřekročil dobu trvání 30 hodin/rok.“ Je-li stroboskopický efekt zanedbatelný, proč je současně nutno stanovovat pravidla pro jeho omezení?	

Poř. č.	Připomínkové místo	Číslo jednací	Článek	AO	Připomínka	Vyhodnocení
					V odůvodnění AOV83 nenajde nikdo žádné vysvětlení, protože se v něm ke stroboskopickému efektu nic neříká. Navíc je třeba rozlišovat mezi dobou, po kterou jsou lidé stroboskopickým efektům vystaveni (tj. ona podmínka omezení na 30 h/rok), a mezi tím, jak jsou shadow flicker effectem obtěžování, což je stresující. To se uvádí i v odborných studiích („In the shadow of wind energy: Predicting community exposure and annoyance to wind turbine shadow flicker in the United States“): - Although SF is typically regulated by exposure (i.e., minutes or hours), we find that SF exposure is not significantly correlated with annoyance. If a goal is set to reduce SF annoyance, though, future research, in the United States and in Europe, should study other approaches, metrics, or standards to mitigate SF annoyance. - Wind energy is rapidly expanding on a global scale, yet, to our knowledge, in-depth studies of SF exposure and annoyance have been conducted in few regions. Researchers should seek to replicate these types of analyses in more regions where wind energy is deployed. Additional survey questions could reveal more factors leading to annoyance such as time-of-day impacts, work and sleep schedules, activity interruptions, and measures taken to mitigate SF, such as shutting down the wind turbines during periods of intense SF. - The annoyance stress scale (AS-scale) as developed by Hübner et al. [22], may provide an improved metric from a policy or regulatory perspective to protect public health over self-reported annoyance. Self-reported annoyance (without accounting for stress and coping mechanisms, for example) may miss the full weight of the responses of unique individuals. Indeed, this is a promising area for future study for wind turbine SF, noise, and public acceptance in general. Jak konkrétně se s obtěžováním a stresovým působením stroboskopických efektů Změna č. 2 vypořádala, to není vůbec zřejmé. Podobně není řešen vliv flicker efektu na zvířata. Vědci přitom dospívají k tomuto závěru: „Reviewing scientific literature on effects of WPP on shrub- and woodland-dwelling wildlife species indicated that current knowledge is rather scarce and as well controversial. Published peer-reviewed literature yielded evidence that construction, operation and maintenance of wind facilities might affect mortality and behavior of mammals and birds as well as habitat suitability. However, different studies yielded either negative, positive or even no responses of wildlife species to WPP in shrub- and woodlands, and some studies did not generate clear patterns. Such controversial results might exist even within one wildlife species (e.g. reindeer), potentially deriving from largely varying study settings in terms of addressed habitats, study design, season, length of observations, sample sizes and more. Different response types within one species might also be related to demographic differences, to individual life histories or to behavioral switching. All these aspects might have considerable implications for the significance and informative value of studies and it might lead to a large remaining uncertainty about their generality – both for their significance for population biology and for conclusions on potential management and mitigation strategies. Highly site- and community-specific studies as well as results from short-term studies are beyond the most important constraints for inferring general patterns, which should urgently be overcome by future multi-annual, multi-site studies following a BACI design. Additional studies in shrub- and woodlands are also required to get insight into the effectiveness of mitigation measures and micro-siting of WPPs. Thereby gained knowledge is required to support planning decisions in practical contex.“ (Impact of wind power plants on mammalian and avian wildlife species in shrub- and woodlands) Jestliže je z vědeckých studií je zřejmé, že vliv flicker efektu na lidské zdraví a psychiku i na zvířata není řádně prozkoumán, je nutné v rámci principu předběžné opatrnosti vliv flicker efektu nepodceňovat a nevymezovat AOV83 bez řádného posouzení jejích dopadů. 3. Vliv na ptáky, letouny a obojživelníky a s tím související dopady Realizace VTE jednoznačně poškodí i ptáky a letouny, v odůvodnění územního opatření pro AOV83 se konkrétně uvádí, že se výstavba VTE dotkne negativně celé řady ptáků. Jde zejm. o tyto druhy: krkavec velký (Corvus corax), luňák červený (Milvus milvus), moták pilich (Circus cyaneus), káně rousná (Buteo lagopus), káně lesní (Buteo buteo), výr velký (Bubo bubo), ťuhýk šedý (Lanius excubitor), poštolka obecná (Falco tinnunculus), moták lužní (Circus pygargus), ostříž lesní (Falco subbuteo), čejka	

Poř. č.	Připomínkové místo	Číslo jednací	Článek	AO	Připomínka	Vyhodnocení
					chocholatá (Vanellus vanellus), dudek chocholatý (Upupa epops), krahujec obecný (Accipiter nisus), moták pochop (Circus aeruginosus), luňák hnědý (Milvus migrans). V odůvodnění Změny č. 2 se k tomu uvádí: „Dotčení dalších identifikovaných hodnot v území, a to flóry a fauny přírodních biotopů lesů, křovin, mozaiky, skal, sutí a jeskyní, vodní plochy Ledečák a bezejmenných vodních ploch západně až jihozápadně od obce Stránka, lesů a niv jako významných krajinných prvků, vlivu na ptáky, zejména druhy káně rousná, káně lesní, luňák červený, moták lužní, moták pilich, moták pochop, krkavec velký, další ptáky a netopýry, vlivů na druhy obojživelníků ropucha obecná, ropucha zelená, skokan hnědý, skokan štíhlý, jsou kompenzována v rámci souběžně zpracovaného územního opatření, které je nedílnou součástí vymezení akcelerační oblasti a jehož podmínky musí být při rozhodování v území respektovány.“ Z toho se zdá, že Změna č. 2 považuje usmrcování ptáků za banalitu. Podmínky pro ochranu ptáků a letounů obsažené v územním opatření jsou rovněž čistě formální. Konkrétně je v opatření uvedeno pouze toto: j) Bude zajištěna ochrana ptáků těmito způsoby: 1. Před úrazy a mortalitou na elektrickém vedení – přípojné elektrické vedení bude přednostně realizováno podzemním kabelem za předpokladu, že se vyhnou chráněným biotopům a stanovištím. 2. Před kolizemi s lopatkami VTE volbou vhodného technického řešení. 3. Před hnízděním na VTE volbou vhodného technického řešení. 4. Výstavba větrných elektráren a doprovodné infrastruktury bude realizována mimo období hnízdění ptáků, s přihlédnutím ke konkrétní lokalitě záměru a druhům v ní přítomných. c) Pro omezení kolizí ptáků s lopatkami rotoru budou využity odpuzovače (optické, akustické, nebo elektromagnetické), které odrazují zájmové druhy létat do bezprostředního okolí VTE, nebo detekční systémy (akustické, optické, termovize), které v případě detekce zájmového druhu v blízkosti VTE zpomalí, popř. zastaví rotor VTE. Budou použita vždy nejúčinnější dostupná a ověřená zařízení. V odůvodnění není doloženo, že by existoval skutečně funkční mechanismus ochrany ptáků a netopýrů prostřednictvím odpuzovačů. V jaké míře přesně odpuzovače fungují, to se nedá z odůvodnění AOV83 zjistit, konstatuje se jen mlhavě, že odpuzují „výrazně“: „Odpuzovače, případně zařízení pro identifikaci ptáků a následné zpomalení rotoru VTE mají schopnost výrazně snižovat mortalitu a zároveň umožnit výstavbu VTE i v oblastech se zvýšeným výskytem citlivých druhů.“ Kdyby to ale takto dobře fungovalo, zřejmě by pak nebylo třeba kolize s ptáky a letouny ani nijak zásadně řešit, nemusely by se na toto téma dělat stále nové studie a VTE by mohly být prakticky všude, klidně i v ptačích oblastech, protože by bylo zajištěno, že „moralita bude výrazně snížena“, tedy že bude tak nízká, že ji není ani třeba brát v úvahu (jinak se pojem „výrazně snížena“ totiž chápat nedá). Není také vůbec doloženo, tak aby to nevzbuzovalo žádné pochyby, že by dokonce existoval vysoce spolehlivý mechanismus, který roztočené obří listy VTE extrémně rychle zastaví nebo aspoň velmi výrazně zpomalí vždy, když by mělo dojít ke kolizi s ptáky. V opatření by tak mělo být přesně popsáno, o jaký konkrétní mechanismus jde, jak rychle tento mechanismus po detekci ptáka nebo netopýra schopen rotor zastavit, aby bylo postaveno najisto, že nedojde ke zranění nebo usmrcení zájmových druhů. Vedle toho by mělo být garantováno, že provozovatel nebude nikdy tento mechanismus vypínat, i když to nepochybně snižuje výkon VTE. Nic takového se ale v posouzení nedá dohledat. Stejně tak není a nemůže být efektivně zamezeno zraněním a smrti ptáků v důsledku jejich kolize s vedením elektrické sítě. Ve skutečnosti tedy nedošlo k reálnému posouzení negativních dopadů na ptáky a letouny, odůvodnění je v této části sestaveno jen z obecných frází, je doslova zbytečné. Cynismus pořizovatele ve vztahu k úmrtím a zraněním ptáků a letounů plyne z odůvodnění samotného územního opatření k AOV83, které připouští: „Provoz VTE představuje určité riziko pro volně žijící ptáky. Odpuzovače, případně zařízení pro identifikaci ptáků a následné zpomalení rotoru VTE mají schopnost výrazně snižovat mortalitu a zároveň umožnit výstavbu VTE i v oblastech se zvýšeným výskytem citlivých druhů. Přestože vymezení akcelerační oblasti respektovalo mapy citlivosti ptáků, oblasti s vysokou a extrémní citlivostí byly z návrhu vyloučeny a oblasti se středním rizikem zasahují pouze do severní části	

Poř. č.	Připomínkové místo	Číslo jednací	Článek	AO	Připomínka	Vyhodnocení
					akcelerační oblasti, nebylo možné se vyhnout všem detekovaným místům výskytu citlivých, vzácných a ohrožených druhů ptáků.“ Konstatování, že se kolizím s ptáky prostě nejde vyhnout a VTE jsou dnes potřeba, není žádné odůvodnění. Pokud je ochrana zájmových druhů zvířat brána vážně, pak platí, že AOV83 neměla být vymezena, protože zájem na jejím vymezení nepřevažuje nad zájmem na ochraně zvířat (nebo to pořizovatel přesvědčivě nevysvětlil). Jestliže chce ale pořizovatel tímto argumentem říct, že ochrana citlivých druhů je lhostejná a OZE se mají umisťovat „hlava nehlava“, pak by snad mělo dojít k vymezení AO v podstatě všude a vůbec by otázku ochrany ptáků nebylo třeba řešit. Podatel proto požaduje, aby bylo se všemi srovnatelnými oblastmi nakládáno stejně, a není-li někde vymezena AO kvůli citlivým druhům ptáků, neměla by být vymezena ani AO83. Vyhodnocení vlivů se už vůbec nevěnuje dalším dopadům VTE na ekosystém a nereflektuje vědecké studie na toto téma, konkrétně třeba studii „Wind farms have cascading impacts on ecosystems across trophic levels“, ze které plyne, že VTE ohrožují populace dravých ptáků, čímž narušují ekosystém (VTE se dle této studie chovají jako vrcholoví predátoři), kdy tito ptáci nemohou plnit svoje funkce v území a dochází k přemnožení zvířat, pro která jsou predátory. Proto je při sladění cílů zelené energie s ochranou životního prostředí silně zapotřebí globálního ekosystémového pohledu na problematiku akceleračních zón a povolování OZE. K tomu, aby došlo k posouzení AO systémově, ale Změna č. 2 ani územní opatření nepřikročily. Pokud jde o letouny, ve Vyhodnocení vlivů AOV83 se uvádí: Dle dat poskytnutých společností ČESON se nejbližší významnější lokalita s výskytem netopýrů (zimoviště, letní kolonie, větší počet jedinců citlivých druhů netopýrů) nachází cca 4 km v EVL Kokořínsko. Minimální ochranná zóna kolem každé význačné lokality u VTE by měla činit 3 km. Tato podmínka je splněna. V AO lze předpokládat výskyt citlivých druhů netopýrů (netopýr velký, netopýr hvízdavý, netopýr nejmenší, netopýr rezavý aj.). ÚO stanovuje podmínku ochrany netopýrů v rámci provozu – vypnutí, příp. omezení provozu v období podzimní migrace, odpuzovače, monitoring druhů s následnými stanovenými opatřeními. Významný negativní vliv z daného důvodu nelze očekávat. Podatel předně předesílá, že se domnívá, že 3 km platí jen pro letní úkryty, pro zimní úkryty to je 10 km, což potvrzuje např. dokumentu „Odborné posouzení vlivu záměru na území soustavy Natura 2000 dle § 45i zákona 114/1992 Sb. Větrné elektrárny Kobylá nad Vidnávkou“ se uvádí: „V rámci studie „Zhodnocení výskytu netopýrů na území České republiky a vymezení nevhodných území pro výstavbu větrných elektráren“ ČESON (2010) byly vymezeny kruhovými výsečemi území, kde není vhodné VTE umísťovat díky přítomnosti významných letních nebo zimních kolonií. Pokud plánované umístění VTE spadá do kruhových výsečí se zvýšeným rizikem kolize s netopýry, měl by být investor upozorněn na časová omezení provozu plánované VTE po dokončení stavby. VTE jsou plánovány spíše na okraji těchto výsečí, a to s ohledem na přítomnost významného zimoviště vrápence malého u Vidnavy a u Vápenné a letního úkrytu v Kobylé nad Vidnávkou, dále sem zasahuje okraj výseče zimního úkrytu netopýra velkého u Vápenné. Vymezení výsečí bylo provedeno s poloměrem 10 km pro zimní úkryty a 3 km pro letní úkryty.“ Platí to snad pro AOV83 jinak? Proč? ČESON ve své publikaci „Metodika posuzování vlivu výstavby a provozu větrných elektráren na netopýry“ **3.2 Výběr místa pro výstavbu VE** Na základě metodických doporučení EUROBATS a literárních dat je nutno dále při plánování místa výstavby VE respektovat: 1) minimální vzdálenost navrhované VE od okraje souvislého lesního porostu 200 m; 2) minimální vzdálenost VE od vodní plochy využívané netopýry jako loviště 200 m; 3) minimální vzdálenost VE od souvislé lidské zástavby 200 m; 4) minimální vzdálenost mezi VE a krajinnými liniovými prvky využívanými netopýry jako letové koridory, příp. loviště (liniová zeleň – větrolamy, aleje; vodní toky a jejich břehové porosty) 200 m; 5) VE nesmí být umístěna na spojnici mezi a) lesním porostem (úkryt) a vodní plochou, příp. vodotečí (loviště); b) mezi okrajem lidské zástavby (úkryt, loviště) a lesním porostem (loviště, úkryt); c) mezi okrajem lidské zástavby (úkryt, loviště) a vodní plochou (loviště). Výstavba VE uvnitř lesních porostů nebo v bezprostřední blízkosti vodních těles a lidské zástavby v současné době nepřichází vůbec v úvahu!	

Poř. č.	Připomínkové místo	Číslo jednací	Článek	AO	Připomínka	Vyhodnocení
					Změna č. 2 vůbec neříká, jak uvedené reflektovala, navíc je AOV83 umístěna v těsné blízkosti lidských obydlí. Proč nebyla pravidla ČESON respektována se ze Změny č. 2 nikdo nedozví. Vzhledem k výskytu uvedených druhů letounů pak není snad ani možné, aby bylo myšleno vážně, že jediným kompenzačním opatřením pro citlivé druhy netopýrů bude „monitoring“ prováděný až po výstavbě farmy VTE. Jak konkrétně to zabrání úmrtím, zraněním netopýrů a jejich rušení? Jak byl zkoumán reálný vliv vymezení AO na letouny (včetně jejich rušení hlukem, světlem, infrazvukem)? To nelze zjistit. Netopýři přitom patří mezi zvířata, která jsou přímo a velmi negativně ovlivňována VTE. Vědci odhadují, že miliony netopýrů každoročně uhynou po nárazu do obřích lopatek, což z turbín dělá jednoho z hlavních zabijáků těchto zvířat na světě, protože větrné turbíny tato zvířata extrémně „lákají“. Jak konkrétně uvedený problém AOV83 řeší? Územní opatření by mělo pečlivě vysvětlit, proč ani ochrana netopýrů nedostane přednost před výstavbou VTE, ovšem tradiční obecné a nicneříkající konstatování, že je třeba řešit energetickou závislost a klimatickou změnu za takové vysvětlení považovat nelze. I zde je nutno přesně vyčíslit, jaké konkrétní benefity bude mít vymezení AOV83 pro snížení energetické závislosti a na snížení produkce CO2 a jak se toto projeví ve vztahu ke klimatické změně a toto vyčíslení přínosů porovnat s nevratnými ztrátami na druzích netopýrů. Jedině řádná cost benefit analýza může podpořit vymezení AO (to platí i pro střety zájmu na realizaci VTE s jinými veřejnými zájmy popsanými v této připomínce). Vyhodnocení neřeší ani dopady na obojživelníky, ačkoliv je v zájmové území identifikován výskyt těchto druhů: ropucha obecná (Bufo bufo), skokan štíhlý (Rana dalmatina), skokan hnědý (Rana temporaria), ropucha zelená (Bufotes viridis). V územním opatření se pouze uvádí: r) Při stavbě v období jarní migrace (březen–duben) bude staveniště zajištěno proti úhynu a zraňování obojživelníků. Realizace opatření na ochranu obojživelníků bude garantována odborně způsobilou osobou. Uvedené opatření není žádným reálným kompenzačním opatřením, které by vedlo k tomu, že obojživelníci nebudou výstavbou a provozem VTE ohroženi. Nejde totiž jen o jejich migraci, naopak je třeba vyřešit všechny dopady výstavby VTE a jejich provozu na zvýšení eroze, zhoršení projevů sucha a na vodní poměry v území, neboť zásahy do území a do ekosystémů by mohly zhoršit sucho a snížit kvalitu vody ve vodních plochách využívaných obojživelníky, a tím ovlivnit jejich reprodukci, růst a přežití. Existují přitom studie, ze kterých plyne, že VTE mají negativní vlivy i na obojživelníky (a na plazy). Těchto studií není mnoho (např. Wind farm noise negatively impacts the calling behavior of three frogs in Caatinga dry forests), ale to neznamená, že stačí nad vlivem na obojživelníky mávnout rukou a vlivy neposuzovat, protože ani obojživelníci nejsou ve srovnání s VTE vůbec důležití. Do budoucna mohou mít VTE na obojživelníky v lokalitě vlivy fatální (a zde opět pak na celý ekosystém), a proto je třeba vymezení AOV83 a její vliv řešit s předběžnou opatrností. Podatel je dotčen uvedenými zásahy na svých právech, neboť pestrá příroda je hodnota, která zkvalitňuje život občanům a rovněž do lokality přivádí turisty, což přispívá k socioekonomickému rozvoji jeho území. 4. Výška VTE a rozloha akcelerační oblasti (výkon VTE) Změna č. 2 nijak nevysvětluje, proč v akcelerační oblasti AOV83 dovoluje realizovat VTE o výšce až 200 m. Na základě čeho pořizovatel dospěl k závěru, že právě taková výška je nejvhodnější z hlediska považení vše jiných zájmů v území? Jaké jiné výšky byly prověřovány? Byly posuzovány dopady i nižších VTE kupř. na krajinný ráz? Proč v tomto posouzení převážila potřeba realizace extrémně vysokých VTE nad nutností chránit jiné zájmy v území? Totéž platí pro počet VTE, které mohou být v lokalit umístěny. Jakým způsobem přesně bylo určeno, že nejvhodnější z hlediska poměření všech jiných zájmů v území je právě takový výkon VTE, který byl pro AOV83 stanoven? Jaké byly alternativy a jak byly tyto alternativy zhodnoceny? To ze Změny č. 2 ani z územního opatření nelze seznat. Podobně pak lze konstatovat, že ani přesné stanovení rozlohy AOV83 není nikde zdůvodněno. Není	

Poř. č.	Připomínkové místo	Číslo jednací	Článek	AO	Připomínka	Vyhodnocení
					vysvětleno, proč musí být vymezena právě tak, jak je vymezena, proč není menší a zda by se jím zúžením třeba také nedosáhlo sledovaného cíle (to by ovšem musel být cíl identifikován a přesně popsán, což není). Tento nejasný a svévolný postup při vymezování AO je neakceptovatelný a je v rozporu s ustálenou judikaturou týkající se způsobu regulace v územně plánovací dokumentaci. V závěru vyhodnocení SEA k AOV83 se přitom přiznává, že vymezení akcelerační oblasti s sebou nese řadu negativních vlivů: **Závěry a doporučení** Za hlavní mírné negativní vliv uplatnění AO lze považovat ovlivnění krajinného rázu a kulturních hodnot širšího území. Hodnocené území se vyznačuje vysokou koncentrací kulturně-historických hodnot, které se uplatňují v bezprostředním okolí i v širších krajinných souvislostech. Základní hodnotou území je obraz Kokořínska a současně nerušené výhledy na dominantu Bezdězu, včetně jeho pozadí v ose sever–jih a v návaznosti na výhledy z Ještědu. Nejde jen o jednotlivé památky, ale o celistvou krajinnou kompozici s mimořádně silným geniem loci. Větrné elektrárny by v tomto prostoru mohly narušit jak vlastní obraz Bezdězu, tak jeho pozadí a související dálkové výhledy a vnitřní scenérie Kokořínska. Tyto vlivy jsou adekvátně řešeny podmínkami stanovenými v územním opatření. Nebyly identifikovány kumulativní a synergické vlivy. Mírně negativní vlivy byly identifikovány mimo krajinný ráz také u přírody a biologické rozmanitosti, krajiny, zemědělského půdního fondu, kulturních a historických hodnot. Vlivy na ostatní složky životního prostředí jsou zanedbatelné nebo nulové. Bez negativních a významných pozitivních přeshraničních vlivů. Nebyl identifikován významně negativní vliv na jednotlivé složky životního prostředí. Navržená akcelerační oblast včetně územního opatření je akceptovatelná. V takové situaci je nutno navrhovanou výškovou regulaci a rozlohu a výtěžnost AO podrobně zdůvodnit a vysvětlit, proč přesně má mít navržené řešení přednost před zachováním stávajícího nekonfliktního stavu v území. 5. Nesouhlas s vymezením tří AO v těsném sousedství V těsné blízkosti AOV83 jsou vymezeny AOV82 a 84:  Vzhledem k územní souvislosti těchto akceleračních oblastí by měly být jejich dopady na území podatele, na faunu, flóru, zemědělský půdní fond, na lesy, na krajinný ráz anebo na lokální klima posuzovány tak, jako by šlo o jednu spojenou akcelerační oblast a nikoliv odděleně, negativní vlivy se totiž budou s jistotou kumulovat. Tato kumulace dopadů však nebyla nikdy posouzena, vlivy by pak nepochybně dokonce ani pořizovatel nemohl označit za „zanedbatelné“. 6. Vliv na krajinný ráz Chorušice se nacházejí na Mělnicku a podle materiálu „Vyhodnocení krajinného rázu Středočeského kraje“ (kapitola H.) má tamější oblast tyto charakteristiky:	

Poř. č.	Připomínkové místo	Číslo jednací	Článek	AO	Připomínka	Vyhodnocení
					H.1.18.3 Kulturní a historická charakteristika Oblast Mělnicka tvoří poměrně rovinatá krajina mezi Mělníkem, Mšenem, Mladou Boleslaví a Benátkami nad Jizerou. Na jihozápadě ji vymezuje vlastní Labská niva, na severu Kokořínsko a Dokesko a na východě rychlostní komunikace R10. Pro krajinu jsou typická dlouhá zalesněná paralelní údolí ve směru SZ-JV tvořená přítoky Jizery a Labe i suchými roklemi, zařezávajícími se do ploché zemědělské krajiny. Ve vazbě na tato údolí, v jejich čelech či na jejich hranách, se objevují poměrně velké kompaktní zemědělské obce, zatímco pásy mezi údolími pokrývají velké plochy polí. Tato struktura krajiny odpovídá historické struktuře doložené od 18. století dobovými mapami. Velká průmyslová města (stejně jako významné komunikace) se objevují pouze na okrajích oblasti, zatímco její střed má ráz intenzivní zemědělské krajiny. Hlavní komunikací procházející oblastí je silnice I/16 z Mělníka do Mladé Boleslavi. Dopravní strukturu doplňuje síť silnic druhých (272, 259, 274, 273) a nižších tříd. Oblast náleží ke staré sídelní oblasti Polabí kontinuálně osídlené již od zemědělského pravěku (neolitu), jejíž význam ještě vzrostl v době počátků českého státu. V té době sídlili na Mělnicku Pšované, jejichž knížecí hrad Pšov, zmiňovaný v letech 992-995, bývá ztotožňován s dnešním Mělníkem. Opevněné město zde bylo vybudováno na začátku 13. století. Karel IV. pak Mělník prohlásil za královské věnné město. Také nejstarší historie Mladé Boleslavi sahá do poloviny 10. století, kdy zde za vlády Boleslava II. vzniklo přemyslovské hradiště, přetrvávající až do roku 1262. Též mšenská plošina byla osídlena již pradávno, Slované sem začali přicházet v 5. a 6. století a zakládali svá hradiště, první doklad o historii Mšena pochází z roku 1080. Benátky také vznikly na místě prastarého osídlení při křižovatce obchodních cest, ačkoli středověké město zde bylo založeno až v roce 1343. Starobylá kulturní oblast s sebou přináší množství archeologických památek a lokalit dokládajících kontinuální osídlení Mělnicka (v okolí Mšena – poloha „Na Rovinách“, „Švédský val“, Přední a Zadní Hrádek u Sudoměře, mohylové pohřebiště Choboty, Písková Lhota, hradiště nad Vlčím dolem a další). Ve zdejších sídlech je registrováno množství kulturních nemovitých památek (kostely, kaple, zámky a další objekty), z nichž je kostel sv. Mikuláše ve Vinci na hranici oblasti prohlášen národní kulturní památkou. Mělník, Mladá Boleslav, Benátky nad Jizerou (Nové Benátky) i Mšeno jsou vyhlášeny městskými památkovými zónami. Kluky, Březinka a Skalsko jsou vesnickými památkovými zónami, Víska u Březovic dokonce vesnickou památkovou rezervací, Chorušice jsou na vesnickou památkovou zónu navrženy. Na zdejších potocích jsou místy dochovány vodní mlýny. Oblast náleží do regionu lidové architektury Mšensko a Kokořínsko. Dále se v tomto materiálu uvádí: **H.1.18.3.bIndikátory přítomnosti zvýšené kulturní a historické hodnoty KR a kulturně a historicky významné lokality kulturní krajiny** **B.1** – **Indikátory přítomnosti hodnot kulturní a historické chraktertistiky** – přítomnost indikátoru v řešeném území: **ANO** / **NE** **B.1.1** Přítomnost národní kulturní památky (NKP) vč. pam. ochranného pásma (POP) – X / – **B.1.2** Přítomnost archeologické památkové rezervace (vč. navrhované a POP) – – / X **B.1.3** Přítomnost městské památkové rezervace (MPR)(vč. navrhované a POP) – – / X **B.1.4** Přítomnost vesnické památkové rezervace (VPR)(vč. navrhované a POP) – X / – **B.1.5** Přítomnost městské památkové zóny (MPZ)(vč. navrhované a POP) – X / – **B.1.6** Přítomnost vesnické památkové zóny (VPZ)(vč. navrhované a POP) – X / – **B.1.7** Přítomnost krajinné památkové zóny (KPZ)(vč. navrhované) – – / X **B.1.8** Přítomnost kulturní nemovité památky (vč. navrhované a POP) – X / – **B.1.9** Přítomnost regionu lidové architektury – X / – **B.1.10** Přítomnost archeologických lokalit – X / –	

Poř. č.	Připomínkové místo	Číslo jednací	Článek	AO	Připomínka	Vyhodnocení
					H.1.18.4.a Vizuální charakteristika a prostorové vztahy ObKR (interiér oblasti) V krajině vyniká kontrast otevřených náhorních poloh s dalekými výhledy a zahloubených uzavřených poloh lesnatých údolních koridorů. Ve struktuře zemědělských sídel se vedle charakteru bývalých střediskových obcí se značně setřenou historickou urbanistickou strukturou objevují zachované soubory lidové architektury ve větších obcích i jednotlivých staveb v drobných vesnicích a osadách. Krajinná scéna je proto dosti proměnlivá s překvapujícími uzavřenými scenériemi i s působivými siluetami sídel ve vyvýšených polohách. Na rozhraní oblastí krajinného rázu leží významná historická města a zároveň významné krajinné dominanty – Mělník, Benátky nad Jizerou, Mladá Boleslav, uplatňující se v krajinných panoramatech. **H.1.18.4.b Vnější pohledy (exteriér oblasti) – projevy z navazujících ObKR** Rozsáhlý celek, vyplňující prostor mezi Mělníkem a Mladou Boleslaví, má poměrně kontrastní okraje vůči Ralsku a Kokořínsku, vůči okolním oblastem se však ve vnějších pohledech výrazněji neprojevuje. Zjevně jde o cennou kulturně-historicko-přírodní oblast. Ve Vyhodnocení krajinného rázu Středočeského kraje se dále lze dočíst: **H.1.18.6 Opatření k ochraně identifikovaných znaků a hodnot, ochranné podmínky** V oblasti krajinného rázu je třeba **dbát o minimalizaci zásahů a zachování významu znaků krajinného rázu,** které jsou **zásadní nebo spoluurčující** pro ráz krajiny a které jsou dle cennosti v rámci státu či regionu **jedinečné nebo význačné**. Jedná se o následující **zásady ochrany krajinného rázu**, z nichž některé jsou obecně použitelné **pro ochranu přírody a krajiny** a některé **pro územně plánovací činnost**: • Respektování a ochrana ruderalizovaných mokrých luk a mokřadů na dnech údolí • Ochrana vegetačních prvků liniové zeleně podél vodotečí a cest jakožto důležitých prvků prostorové struktury • Respektování dochované a typické urbanistické struktury obcí. Rozvoj venkovských sídel bude v cenných polohách orientován do současně zastavěného území (s respektováním znaků urbanistické struktury) a do kontaktu se zastavěným územím. • Zachování dimenze, měřítka a hmot tradiční architektury u nové výstavby situované v cenných lokalitách se soustředěnými hodnotami krajinného rázu • Zachování siluet a charakteru okrajů obcí s cennou architekturou, urbanistickou strukturou a cennou lidovou architekturou, zachování významu kulturních dominant • Zlepšování charakteru prostředí odstraněním nevhodných a rušivých staveb Tyto podmínky měly být rozhodně ve Změně č. 2 zohledněny, ale nestalo se tak. Podatel se proto domnívá, že VTE realizované v AOV83 s sebou přinesou výrazný zásah do popsaného krajinného rázu, který nebyl dostatečně vyhodnocen. Vliv na krajinný ráz kupodivu potvrzuje s velkou razancí Vyhodnocení SEA pro územní opatření se konstatuje: Z analýzy viditelnosti vyplývá, že hodnocené území se vyznačuje vysokou koncentrací kulturně-historických hodnot a zároveň velmi citlivým vztahem ke krajině Kokořínska a k ikonické dominantě Bezdězu. V bezprostředním okolí se uplatňuje kostel Nanebevzetí Panny Marie, kostel sv. Jakuba Většího, fara, kaple Nejsvětější Trojice, zámek a historická venkovská zástavba. Ve vzdálenosti do 2 km navazují kostel sv. Martina, radnice, sokolovna a další objekty utvářející obraz sídla. V širším území do 5 km a 15 km se pak prosazuje mimořádně bohatý soubor památek, včetně hradu Kokořín, hradu Houska, hradišť, kostelů, tvrzí, zámků a historických areálů. Rozhodující hodnotou je zde ochrana vnitřní scenérie Kokořínska a nerušených výhledů na Bezděz. Současně je třeba zachovat obraz Mšena a jeho historického jádra v krajině, včetně vazeb na příjezdové komunikace, turistické trasy a další frekventovaná místa, odkud se uplatňují ikonické pohledy na město i na širší krajinný rámec. Bezděz zde nepůsobí jen jako vzdálená dominanta, ale jako jeden z hlavních určujících prvků krajinné identity celého prostoru. V tomto případě lze i s ohledem na stanovené podmínky očekávat potenciálně mírně negativní vliv. Zvláštní je, že po tak dramatickém popisu vlivu VTE na cennou krajinu Kokořínska současně Vyhodnocení dospívá k závěru, že to nakonec tak horké není a vlastně jsou negativní vlivy jen mírné. Vzdálenosti AO od významných míst od AO jsou přitom až bizarně krátké, všechna tato místa proto budou VTE silně ovlivněna. Ve vyhodnocení ani v odůvodnění územního opatření není vysvětleno, na základě jakých podkladů bylo dosaženo závěru, že vlivy budou jen mírné. Omezení výšky VTE na 200 m v této souvislosti není žádným reálně funkčním kompenzačním opatřením. Dvousetmetrové VTE jsou jednoduše extrémně vysoké a mají velký potenciál narušit krajinný ráz. Poněkud bizarní je, že ačkoliv Vyhodnocení územního opatření k AOV83 říká, že se hodnocené území vyznačuje vysokou koncentrací kulturně-historických hodnot a Bezděz označuje dokonce za ikonickou dominantu, na kterou budou mít VTE vliv (jak jinak dle Vyhodnocení jen mírně negativní) odůvodnění Změny č. 2 říká:	

Poř. č.	Připomínkové místo	Číslo jednací	Článek	AO	Připomínka	Vyhodnocení
					Z hlediska ochrany krajinného rázu není oblast významně narušující, nenacházejí se zde významné krajinné pohledy a dominanty. Vizuální ochrana hradu Bezděz (národní kulturní památka), který je od severního okraje vymezeného území vzdálen přibližně 13,8 km, by neměla být ohrožena, jelikož charakteristický pohled na hrad směřuje na sever a severozápad, tedy mimo území vymezené pro účely výstavby OZE. Vizuální ochrana hradu Kokořín (národní kulturní památka), který je od západního okraje vymezeného území vzdálen přibližně 4,2 km, by neměla být ohrožena, jelikož charakteristické snímky na celý hrad, které však není možné pořídit přímo z povrchu, směřují na sever, pohled z povrchu je charakteristický od vstupní brány směrem na západ, tedy mimo území vymezené pro účely výstavby OZE. Uvedené je nelogické a není možné, aby platilo současně to, co je uvedeno ve Vyhodnocení územního opatření a v odůvodnění Změny č. 2. Podatel si neumí představit, jak by mohl být Kokořín nebo Bezděz a další památky a celý krajinný ráz Kokořínska výstavbou farmy VTE s výškou 200 metrů ve třech rozlehlých AO neohrožen a z odůvodnění regulace se to nedozvěděl. Podatel se naopak domnívá, že výstavba VTE bude mít silně negativní vlivy na krajinný ráz a opravdu nejde jen o to, že si i po výstavbě VTE někdo bude moct vyfotit Kokořín z toho správného úhlu, VTE prostě celkově změní krajinu. V tomto kontextu působí až směšně již výše zmíněný argument, že se snad něco vyřeší tím, že VTE budou mít „jen“ 200 m. To je absurdní, krajinný ráz tak vysoké nové a nepřirozené dominanty zcela znehodnotí. V Zásadách územního rozvoje SČK se píše: **E.1. Přírodní hodnoty území kraje** (197) Přírodními hodnotami území kraje se rozumí: a) zvláště chráněná území ochrany přírody a krajiny[19]: a.1) chráněné krajinné oblasti (CHKO) – Blaník, Brdy, Český kras, Český ráj, Kokořínsko – Máchův kraj, Křivoklátsko; (198) ZÚR stanovují tyto zásady pro zajištění ochrany území s přírodními hodnotami a možného rozvoje těchto území: b) chránit a podporovat plnění krajinných funkcí souvisejících s přírodními hodnotami zejména: – ochranu vodního režimu, vydatnosti a jakosti zdrojů povrchových a podzemních vod a přírodních léčivých zdrojů, – minimalizaci zásahů do lesních porostů, zejména na území chráněných krajinných oblastí, přírodních parků a ve vodohospodářsky významných územích, – minimalizaci záborů nejkvalitnější zemědělské půdy v závislosti na konkrétních územních podmínkách území, – ochranu a rozvoj druhové a biotopové rozmanitosti přírodně hodnotných ekosystémů. d) výškové stavby (větrné elektrárny apod.) umisťovat v souladu s ochranou krajinného rázu. Při umisťování ostatních staveb a zařízení, které mohou díky svým plošným parametrům narušit pozitivní charakteristiky krajinného rázu[20] tento vliv hodnotit studií krajinného rázu a negativní dopady eliminovat; Nic z toho Změna č. 2 a územní opatření AOV83 nerespektuje. Vyhodnocení vlivů Změny č. 2 na životní prostředí neskrývá, že k zásahu do krajinného rázu dojde, ale Změna č. 2 se chová tak, jako by to bylo zcela lhostejné: „Větrné elektrárny jsou krajinnými technickými dominantami zcela specifického vzhledu, s pohyblivou horní částí. Obvykle bývá jejich konstrukce v provedení světlých barev, a to s ohledem na možné kolize s leteckou dopravou. To vše má za následek viditelnost na velkou vzdálenost – okruh zřetelné viditelnosti se pohybuje kolem 10 km, okruh slabé viditelnosti až kolem 20 km. Při hustotě zástavby v naší republice prakticky není možné vymezení AO mimo její viditelnost od obytné zástavby, stejně tak jsou potenciálně ovlivněny panoramatické pohledy, významné vyhlídky, dochází k vizuálnímu ovlivnění nemovitých historických a kulturních památek, kdy	

Poř. č.	Připomínkové místo	Číslo jednací	Článek	AO	Připomínka	Vyhodnocení
					VTE přebírají z některých pohledů funkci krajinné dominanty.“ Přitom by to lhostejné být nemělo, protože ve Vyhodnocení vlivů Změny č. 2 na životní prostředí se také uvádí: „Pro vymezení oblastí pro VTE platí zejména, že budou prověřeny celistvé plochy o velikosti 2,5 km2 a větší, které nebudou zahrnovat zastavěná území, budou vzdáleny minimálně 3 km od hranice sousedních států a nebudou mít zásadní vizuální dopad na ochranu krajinného rázu, zejména krajinných dominant, včetně významných nemovitých kulturních památek.“ U AOV83 rozhodně nelze říct, že by realizace VTE neměla zásadní vizuální dopad na ochranu krajinného rázu, a přesto je vymezena. Jak je to možné? Podatel znovu připomíná, že Změna č. 2 není vzhledem k měřítku, ve kterém je zpracována, schopna reálně posoudit dopady vymezení AO a následnou realizaci VTE na krajinný ráz. Uvedené vyplývá i z Vyhodnocení vlivů Změny č. 2 na životní prostředí, kde se uvádí: Omezující okolnosti jsou formulovány společně pro všechny hodnocené složky životního prostředí: ❖ neznalost konkrétního umístění, počtu a technického provedení staveb v AO a z toho plynoucí nemožnost hlukového modelování, ❖ neznalost konkrétního technického a vzhledového provedení staveb OZE a s tím související nemožnost vyhodnotit skutečné dotčení jednotlivých hodnocených složek (bez znalosti technologií, postupů, způsobu provádění nebo rozsahu zásahu nelze přesně předvídat např. emise, hlučnost, zásahy do podloží apod.), dále velmi obtížná dostupnost údajů o již povolených stavbách, a nedostupnost stejných údajů o povolených stavbách za hranicemi ČR s ohledem na vyhodnocení potenciální kumulativních a synergických vlivů, ❖ problém zahrnutí jiných staveb než OZE z hlediska kumulace vlivů na nejvíce ovlivněné složky (krajina, krajinný ráz a fauna) s ohledem na specifický vzhled a vzdálenost, na jakou potenciálně budou OZE ovlivňovat krajinný ráz, ❖ neurčitost v časovém horizontu realizace (koncepce nepracuje s časovým harmonogramem realizace záměrů), která má vliv na krátkodobou produkci emisí, intenzitu pojezdů vozidel a stavební mechanizace a s tím související hlukovou zátěž a ovlivnění pobytové pohody obyvatel, ❖ neznalost stávající hlukové zátěže území (pro mapování hlukové zátěže existují hlukové mapy, které ale zahrnují pouze omezené typy zdrojů hluku – dálnice a silnice I. třídy, železniční trati, letiště, velké průmyslové areály, a nejsou zpracovány pro celou plochu ČR, jen pro okolí liniových staveb a velkých měst), ❖ neznalost hloubky sesuvu, a tedy nemožnost odhadu vlivu na VTE a rizik plynoucích z jejich případného zhroucení. Závěr k problematice: Přes nepřesnosti hodnocení, které z výše uvedených omezení plynou, lze považovat podklady pro hodnocení AO a ÚO za dostatečné, umožňující v potřebné míře předvídat potenciální negativní vlivy uplatnění Změny č. 2 ÚRP a stanovit pro ně adekvátní minimalizační opatření. Případné další upřesnění negativních vlivů vyhodnocených v SEA bude provedeno v rámci stavebních řízení na základě znalosti stavebně-technického řešení a přesné lokalizace stavby v koridoru. Podatel zdůrazňuje, že dopad VTE na krajinný má ještě jednu polohu – větrné elektrárny totiž do budoucna změní ráz krajiny a z doposud harmonické krajiny se díky nim krajinný ráz značně znehodnotí. To bude mj. pro podatele znamenat, že už nebude moct v územním plánu bránit realizaci nežádoucích záměrů právě s odkazem na nutnost ochrany krajinného rázu, neboť už nebude co chránit. Proto má snížení hodnoty krajinného rázu, resp. až jeho destrukce v důsledku realizace VTE, velmi výrazný dopad i do výše zmíněného práva na samosprávu. 7. Sucho a ovlivnění mikroklimatu Ve vyhodnocení SEA k územnímu opatření AOV83 se uvádí:	

Poř. č.	Připomínkové místo	Číslo jednací	Článek	AO	Připomínka	Vyhodnocení
					AO je vymezena mimo záplavová území a mimo plochy povrchových vod a nevede ke zhoršení odtokových poměrů v území. Nenacházejí se zde ochranná pásma vodních zdrojů. Odpadní vody nevznikají, spotřeba vody je zanedbatelná jen v době výstavby, v době provozu nulová. Dešťové vody budou i nadále zasakovat do terénu v těsné blízkosti VTE a souvisejícího zařízení. Vlivy na povrchové a podzemní vody mohou nastat jen v době výstavby vlivem havárie vozidel nebo stavebních mechanismů (vliv je statisticky nepravděpodobný)), při provozu může potenciálně nastat únik mazadel a trafoolejů – zanedbatelný vliv. Toto bude řešeno v navazujícím řízení zpracováním havarijních plánů, zajištěním sanačních prostředků. Vlivy na podzemní vody se předpokládají nulové nebo zanedbatelné. VTE jsou zakládány v malé hloubce pod terénem (2-4 m), s betonáží v malé ploše (cca 400 m^2) a obvykle na vyvýšených místech. Z hlediska plošných i lokálních vlivů se jedná o hloubku a plochu, která nemůže proudění vod v území sledovatelným způsobem ovlivnit, v zanedbatelné míře se negativně může projevit jen v při povrchovém kolektoru v době výstavby. Ve vyhodnocení vlivů změny č. 2 ani územního opatření AOV83 není popsáno, jak byly hodnoceny vlivy VTE na spodní vody a celkově na vodní poměry a na jejich možné změny v důsledku výstavby a provozu VTE. V době, kdy se celá ČR potýká s extrémními suchy a vody je stále méně, je třeba tuto otázku brát velmi vážně a rozhodně nelze pouze stroze konstatovat, že VTE mají přednost, „protože mají prostě přednost“. Tvrzení, že betonáž na ploše 400m2 na jednu VTE je malá a nedůležitá a že hloubka 4 m není žádná hloubka, rozhodně není žádným relevantním zdůvodněním. Musí být přesně popsáno, jaké jsou vodní poměry v lokalitě a jak je mohou zásahy pro výstavbu VTE ovlivnit. ORP Mělník, kam spadají Chorušice, totiž patří podle dat Středočeského kraje (mapa zranitelnosti území suchem) do území ohroženého suchem: 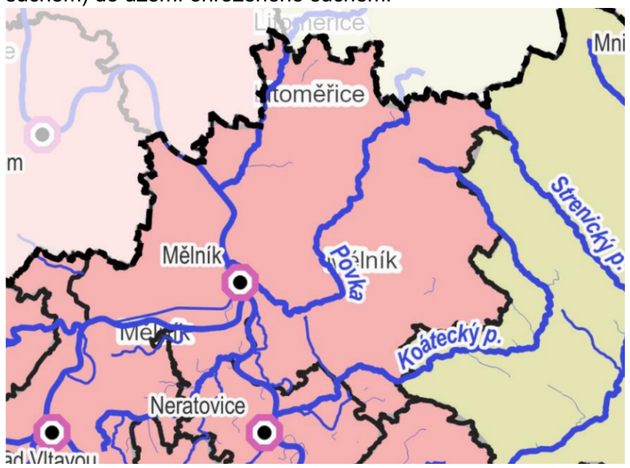 Je proto velmi zvláštní, že Vyhodnocení dospělo k tak striktně formulovaným závěrům, že VTE nemohou mít vůbec žádný vliv na vodní poměry a na sucho, nebo i na zhoršování vodní eroze či na biotopy, resp. ekosystémy (kvůli změně vodních poměrů a lokálního klimatu), aniž by jejich vlivy byly reálně posouzeny s ohledem na specifickou charakteristiku území. Je totiž faktem, že VTE, zejména ty extrémně vysoké, mají železobetonové základy, které jsou schopny vodní poměry v krajině narušit, a buduje se k nim infrastruktura jako jsou silnice, cesty a příkopy, které také mohou narušit tok podzemní vody a snížit množství vody proudící do blízkých vodních toků nebo vodních zdrojů. Výstavba VTE také odstraňuje ochranné vrstvy půdy a podloží, čímž činí podzemní vodu pod nimi zranitelnější vůči znečištění z úniků nebo rozlitých látek z vozidel nebo zařízení použitých k jejich výstavbě a vůči únikům a látkám z turbín a další infrastruktury během provozu. V publikaci „Wind farms and groundwater impacts: A guide to EIA and Planning considerations“ se uvádí: „The development of a wind farm has the potential to impact on groundwater quality, groundwater quantity and/or the established groundwater flow regime. Figure 1 overleaf shows the scale and extent of the foundation of a single wind turbine which could potentially impact on the aquatic environment. Changes to the local water environment can affect receptors such as wells/boreholes, springs, wetlands and waterways, and can also have implications for groundwater dependent ecology and/or land stability.“	

Poř. č.	Připomínkové místo	Číslo jednací	Článek	AO	Připomínka	Vyhodnocení
					Table 1: Potential impacts on groundwater from wind farms **Construction Phase** | **Operational Phase** | **Decommissioning Phase** **Groundwater Flow Regime** **Earthworks and site drainage:** ▪ Reduction in water table if dewatering is required for turbine foundation construction or borrow pits; ▪ Changes to groundwater distribution and flow. **Physical presence of turbines and tracks:** ▪ Possible changes to groundwater distribution; ▪ Reduction in groundwater storage. **Reduction of forestry in site area:** ▪ Changes to infiltration and surface runoff patterns, thereby influencing groundwater flow and distribution. **Physical presence of former turbines and tracks:** ▪ Possible changes to groundwater distribution; ▪ Reduction in groundwater storage. Uvedené je důležité důkladně prověřit už na úrovni SEA vzhledem k tomu, že EIA se zře ani dělat nebude. Je také známo, že VTE velmi výrazně ovlivňují mikroklima ve svém okolí (negativně). Jedná se především o dopady na teplotu zemského povrchu, fyzikálně-chemické vlastnosti půdy, rychlost větru, vlhkost a srážky. Větrné elektrárny na pevnině mají významný oteplovací vliv na teplotu zemského povrchu v noci, ačkoli existují rozdíly v konkrétních ročních obdobích. Existuje relativně málo studií o vlivech na vlastnosti půdy, ale závěry se obecně shodují na tom, že fyzikálně-chemické vlastnosti půdy se po výstavbě větrných elektráren na pevnině snižují a že dochází k vysušování lokalit nacházejících se u VTE a mění se lokální klima. Půdní vlhkost navíc ovlivňuje rovnováhu ekosystému, proto je důležité určit dopad větrných elektráren na půdní vlhkost. (Viz Localized Eco-climatic Impacts of Onshore Wind Farms: A Review; v této rešerši jsou odkazy na další studie). Z Vyhodnocení SEA k územnímu opatření AOV83 ani Změny č. 2 jako celku ani z jejich odůvodnění není vůbec zřejmé, jak se pořizovatel s těmito vědeckými závěry vypořádal, spíše se zdá, že před nimi zavřel oči a předstírá, že neexistují, neboť by jinak ani nemohly být AO vymezeny. Jediná zmínka, která se ve Vyhodnocení AOV83 ke klimatu vyskytuje, je tato: Vlivy na ovzduší v době výstavby zanedbatelné (prašnost při přesunu zemin, emise ze spalování PHM, sekundární prašnost), v době provozu mírně pozitivní z důvodu náhrady spalovacích zdrojů při výrobě el. energie. **Podmínky a zmírňující opatření ÚO:** Vliv zanedbatelný, podmínky nestanoveny. **Opatření SEA:** Bez dalšího návrhu dle SEA. Uvedené lze považovat ve světle vědeckých závěrů za zcela nedostatečné a nevyhovující v tom lepším případě, za holý výsměch v tom horším. Z Vyhodnocení je totiž zřejmé, že realizace VTE v AOV83 bude mít prakticky jen jeden pozitivní dopad (a mnoho negativních), a to „nahrazení části spalovacích zdrojů při výrobě el. energie“. Ze závěru uvedeného ve Vyhodnocení AVO83 ale není vůbec zřejmé, jaká část spalovacích zdrojů bude nahrazena, kdy k tomu dojde a v jakém přesném rozsahu by mělo vymezení právě AOV83 přispět k tomu, že budou nahrazeny tyto spalovací zdroje při výrobě elektrické energie. Bez tohoto vyčíslení není možné skutečně srovnat tvrzený mírně pozitivní vliv VTE postavených v AOV83 a naopak jejich negativní dopady a určit, co převažuje. Jinými slovy není vůbec vysvětleno, jak přesně tento hypotetický mírně pozitivní vliv převáží nad všemi negativními vlivy VTE. AOV83 se nachází v těsné blízkosti EVL Kokořínsko:	

Poř. č.	Připomínkové místo	Číslo jednací	Článek	AO	Připomínka	Vyhodnocení
					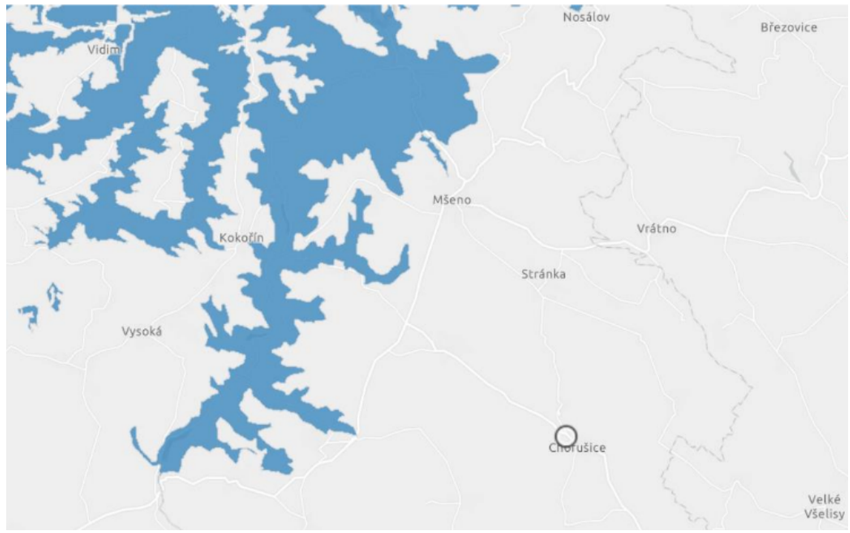 AOV83 se dále nachází v těsné blízkosti nadregionálního biocentra NC4: 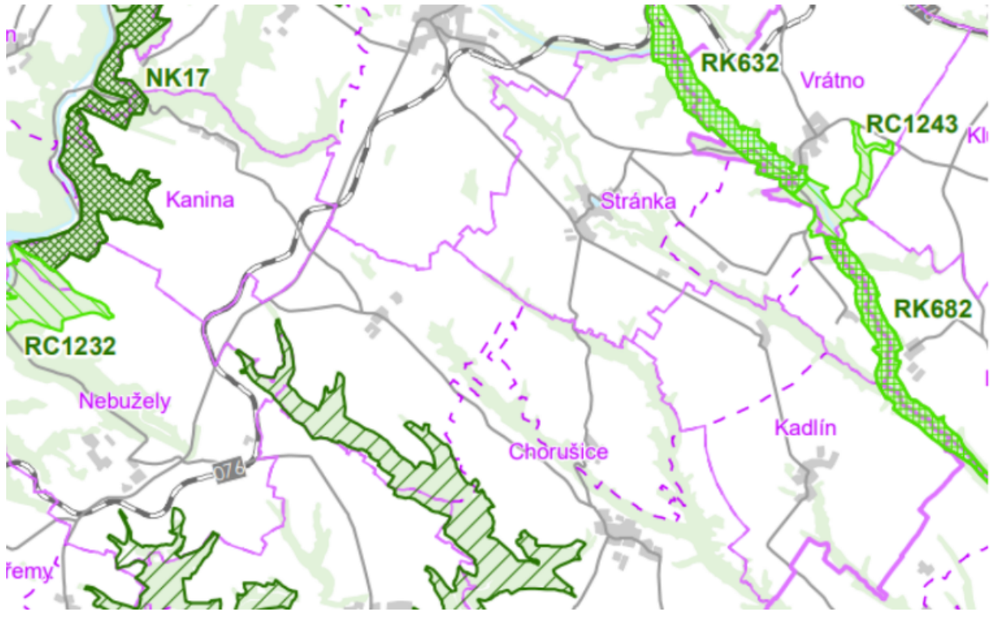 Vyhodnocení vlivů vůbec neřeší, zda případné změny vodních poměrů a lokálního klimatu nemohou zasáhnout i ekosystémy v těchto oblastech. 8. Zábory ZPF Ve vyhodnocení územního opatření z hlediska SEA se uvádí:	

<table>
<tr><th>Poř. č.</th><th>Připomínkové místo</th><th>Číslo jednací</th><th>Článek</th><th>AO</th><th>Připomínka</th><th>Vyhodnocení</th></tr>
<tr><td></td><td></td><td></td><td></td><td></td><td>
<table>
<tr><td>Přítomnost ZPF převažuje v I. a II. třídě ochrany, nepatrné zábory také v III. až V. třídě ochrany. S ohledem na velmi nízký rozsah záborů ve vyšší třídě ochrany dále neřešeno. V případě VTE a doprovodných staveb (rozvoden, úložišť el. energie, komunikací apod.) v AO je zábor pro zajištění bezpečnosti hodnocení považován za trvalý. Uplatnění AO nebude mít vliv na ekologické funkce půdy. Zábor půdy je s ohledem na relativně malou výměru a na rozlohu zemědělské půdy v AO a jejím okolí považován za mírně negativní vliv.</td></tr>
</table>
Ve Vyhodnocení se uvádí, že jde o velmi nízký rozsah záborů ve vyšší třídě ochrany ZPF. Rozsah záborů je přitom
následující:
<table>
<tr><th rowspan="2">Označení plochy / koridoru</th><th rowspan="2">Rozloha plochy / koridoru (ha)</th><th rowspan="2">Navržené využití</th><th rowspan="2">Odhad záboru (ha)</th><th colspan="5">Odhad záboru podle tříd ochrany (ha)</th><th rowspan="2">Odhad výměry záboru, na které bude provedena rekultivace na zemědělskou půdu (ha)</th></tr>
<tr><th>I.</th><th>II.</th><th>III.</th><th>IV.</th><th>V.</th></tr>
<tr><td>% zastoupení</td><td>100</td><td></td><td>87,50</td><td>36,26</td><td>46,69</td><td>1,49</td><td>2,00</td><td>1,06</td><td>0%</td></tr>
<tr><td>AOV83</td><td>1261,6</td><td>VTE</td><td>7,73</td><td>3,20</td><td>4,12</td><td>0,13</td><td>0,18</td><td>0,09</td><td>0,00</td></tr>
</table>
Podle názoru podatele nelze považovat trvalé zničení téměř 7,5 hektarů cenné půdy za něco, co není třeba řešit.
Takové zdůvodnění záborů je bizarní a nedostačuje požadavkům v § 4 odst. 3 zákona č. 334/1992 Sb., o ochraně ZPF, kde se mj. uvádí, že zemědělskou půdu I. a II. třídy ochrany lze v územně plánovací dokumentaci určit k jinému než zemědělskému účelu nebo odejmout pouze v případech, kdy jiný veřejný zájem výrazně převažuje nad veřejným zájmem ochrany zemědělského půdního fondu.
Podatel netuší, jak bylo doloženo, že výrazně převažuje veřejný zájem na realizaci VTE nad zájmem na ochraně cenných částí ZPF? Jak zábor ZPF přispěje k tomu, aby byly zmírněny dopady změny klimatu? Jak konkrétně tento zábor přispěje ke zvýšení energetické soběstačnosti ČR? Proč není možné VTE realizovat jinde, kde by k těmto záborům cenných půd nedošlo? Na uvedené otázky by měla Změna č. 2 odpovědět velmi přesně nebo akcelerační oblast nevymezovat a ponechat vše na územní plány a povolovací řízení, kde budou moct být zábory
skutečně podrobně posouzeny a vyhodnoceny.
To, že Změna č. 2 není schopna kvůli tomu, že je pořizována pro celou ČR a nemůže řešit nezbytné detaily na uvedené otázky odpovědět, se potvrzuje i ve Vyhodnocení vlivů Změny č. 2 na životní prostředí, kde se uvádí:
„Rozsah a přesnost kvalifikovaného odhadu záboru ZPF odpovídá podrobnosti ZÚR; limitem pro přesnost odhadu je zejména nejistota ohledně počtu, umístění a technické specifikace budoucích záměrů uvnitř akcelerační oblasti.“ Vzhledem k tomu, že se v rámci urychleného povolování už vůbec nemusí DESÚ řádně zabývat záborem ZPF, je uvedené mimořádně problematické.
To platí tím více v situaci, kdy se ve vyhodnocení vlivů územního opatření uvádí tento závěr:
<table>
<tr><td>AO je navržena ve vzdálenosti přes 40 km od hranice s Polskem, tedy bez vlivů.
Zanedbatelný až mírně pozitivní vliv k ochraně klimatu uplatnění AO se uplatní v globálním měřítku, tedy i z hlediska přeshraničního působení. Bez vlivů na další složky ŽP.</td></tr>
</table>
Z toho se dá dovodit, že sám pořizovatel Změny č. 2 připouští, že je AOV83 vymezena v podstatě zbytečně, neboť nemá žádný výraznější pozitivní vliv na změnu klimatu. Z jakého důvodu tedy dostala přednost před ochranou jiných konkrétně popsaných a specifikovaných zájmů v území, kupř. ochranou cenných půd a jiných výše popsaných veřejných zájmů, které zcela jistě nejsou zanedbatelné?</td><td></td></tr>
</table>

Poř. č.	Připomínkové místo	Číslo jednací	Článek	AO	Připomínka	Vyhodnocení
2683.	Dana Paurová	MMR-38231-2026-81	99czzq	AOV95	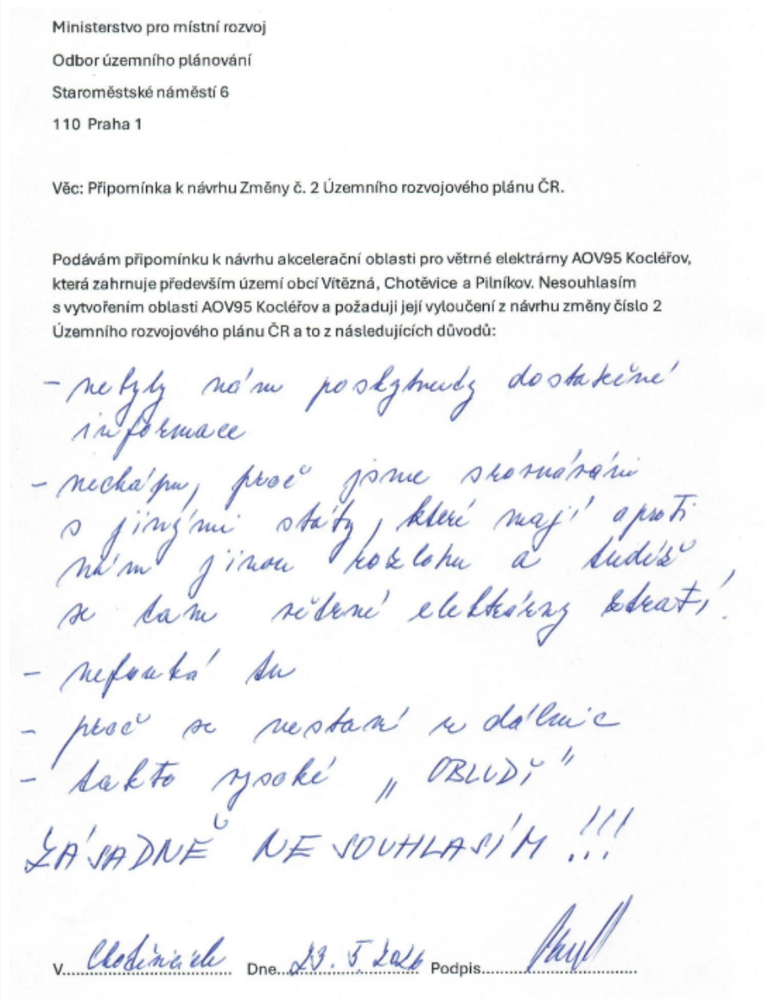	**Neakceptováno.** Podatelka nesouhlasí s vymezením AOV95 Kocléřov a požaduje její vyřazení; poukazuje na nedostatek informací, nepřiměřenost srovnávání ČR s rozlehlejšími státy EU, nedostatečné větrné podmínky v lokalitě a vizuální dopad větrných elektráren na krajinu. Jako alternativu navrhuje umístění VTE podél dálnic s odvoláním na princip prioritního využití dopravní infrastruktury a narušených ploch dle RED III. Argumentace připomínky nepředstavuje podklad pro vyřazení AOV95 z návrhu Změny č. 2 ÚRP. Vymezení akcelerační oblasti proběhlo na základě biologického posouzení konkrétního navrhovaného území podle § 11 odst. 3 resp. 4 ZOZE, jehož výsledky spolu s vyhodnocením vlivů na udržitelný rozvoj území (VVURÚ) byly zapracovány do návrhu; oblasti, u nichž autorizované osoby identifikovaly významné negativní nebo kumulativní vlivy, byly ze Z2 ÚRP vyloučeny (odůvodnění Z2 ÚRP, odst. 32). Zpracování VVURÚ odpovídá obsahem i strukturou požadavkům přílohy č. 4 stavebního zákona; jde o hodnocení na úrovni koncepce, nikoli na úrovni konkrétních záměrů, a tomu odpovídá i míra podrobnosti použitých podkladů. Problematika krajinného rázu byla posuzována v rámci VVURÚ, a to jak z hlediska navrhovaného souboru akceleračních oblastí jako celku, tak pro jednotlivé oblasti v kartách akceleračních oblastí (viz příloha č. 2 SEA). Vliv na krajinný ráz byl jedním z důvodů, proč bylo 16 původně uvažovaných akceleračních oblastí z návrhu zcela vypuštěno, a u 48 ze zbývajících 80 oblastí pro VTE byl snížen limit maximální výšky větrných elektráren. K dalším redukcím došlo na základě výsledků projednání. Konkrétní záměry se nadále povolují v souladu se stavebním zákonem za podmínek stanovených v územním opatření. Ustanovení § 4 odst. 3 ZOZE ve spojení s čl. 15c směrnice RED III stanoví typová území, která mají být při vymezování akceleračních oblastí upřednostněna (plochy narušené těžbou, brownfieldy, degradovaná půda, někdejší vojenské plochy); tato ustanovení nevylučují vymezení akcelerační oblasti na jiných plochách. Vymezení akceleračních oblastí pro VTE výhradně na degradovaných nebo brownfieldových plochách nebylo s ohledem na prostorové nároky technologie větrných elektráren proveditelné.

Poř. č.	Připomínkové místo	Číslo jednací	Článek	AO	Připomínka	Vyhodnocení
						Analýza větrného potenciálu (a dalších limitů) byla vstupním podkladem při přípravě návrhu nezbytných oblastí a akceleračních oblastí. Návratnost investice bude posuzována jednotlivými investory.
2684.	Silvio Strnad	MMR-38234-2026-81	99czzg	AOV83	Připomínka k návrhu změny č. 2 Územního rozvojového plánu ČR – vymezení akcelerační oblasti AOV83 Chorušice Jako občan dotčeného území podávám tímto připomínku k návrhu změny č. 2 Územního rozvojového plánu České republiky, konkrétně k vymezení akcelerační oblasti AOV83 Chorušice pro umisťování větrných elektráren. S navrženým vymezením akcelerační oblasti nesouhlasím a požaduji její vypuštění z návrhu následujících důvodů: 1. Nedostatečné zohlednění krajinného rázu a charakteru území Navržená oblast se nachází v krajině s vysokou estetickou, historickou a rekreační hodnotou. Umístění vysokých větrných elektráren by zásadně narušilo charakter otevřené venkovské krajiny, pohledové horizonty a dálkové pohledy v širším území. Domnívám se, že návrh nedostatečně vyhodnocuje dopady na krajinný ráz a vizuální hodnotu území, zejména kumulativní vlivy více větrných elektráren v širší oblasti. Na části oblasti se nyní při polích postupně vybudovaly aleje, stezky, prostor slouží k odpočinku místních a kochání přírodní krajinou. V těsné blízkosti se nachází CHKO Kokořínsko – Máchův kraj. Město Mšeno je konkrétně vnímáno jako vstupní brána do této chráněné krajinné oblasti. Výhled z a na hrad Bezděz, historický větrný mlýn či Vrátenskou horu by byl touto výstavbou narušen. Kromě výše zmíněného ve venkovské krajině, která čítá několik roubenek (i já žiji v poloroubence), které tu mají svoji tradici, by tato moderní výstavba také uškodila. 2. Nedostatečné posouzení vlivů na kvalitu života obyvatel a zvířat Návrh podle mého názoru nevěnuje dostatečnou pozornost možným dopadům na obyvatele okolních obcí, zejména: hlukové zátěži, rušení nočním blikáním, změně charakteru bydlení a krajiny, možnému negativnímu vlivu na hodnotu nemovitostí, omezení rekreačního využití území. V okolí Chorušic a širším okolí od Stránky po Řepín k Lhotce žije spousta lesní zvěře na polích i v lesích, které může zásah do krajiny nenávratně poničit jejich zvířecí životy. Shora uvedené dopady mohou významně ovlivnit kvalitu života místních obyvatel a zvířat. 3. Nedostatečná osvěta Nikomu nebylo ničeho vysvětlováno, žádná osvěta, jak to funguje, co z toho bude mít obec, jestliže se tam větrné elektrárny postaví, případně okolní obce. Ministerstvo s nikým na místní úrovni nediskutuje, resp. na poslední chvíli. Mohla se například konat místní referenda. Nelze si schválit prvně zjednodušený postup výstavby a pak to začít vysvětlovat, pokud se tomu tak vůbec stane. Místním občanům nebylo nestranně vysvětlováno, o co jde, ať už ze strany příznivců, tak ani ne ze strany odpůrců větrných elektráren. Na poslední chvíli byly v několika obcích svolány diskuse s odpůrci, toť vše. Veřejnost má tak dle mého zkreslený obrázek o tom, o čem se nyní rozhoduje. Někteří si mohou myslet, že pokud projde tento návrh, tak se začne rovnou s výstavbou. 4. Nedostatečné vyhodnocení kumulativních dopadů V dokumentaci postrádám podrobnější vyhodnocení kumulativních dopadů budoucí výstavby větrných elektráren a související infrastruktury, zejména: přístupových komunikací, kabelových tras, trafostanic, zásahů do zemědělské krajiny, jednání se zemědělci. Dále není dostatečně doloženo, jaký bude výsledný dopad na celé území a jeho dlouhodobý rozvoj. 5. Rozpor s charakterem a rozvojovým směřováním oblasti	**Akceptováno jinak.** Podatel nesouhlasí s vymezením AOV83 Chorušice a požaduje její vypuštění, přičemž poukazuje zejména na negativní dopad na krajinný ráz v okolí CHKO Kokořínsko–Máchův kraj, hradu Bezděz, historického větrného mlýna a Vrátenské hory, dále na nedostatečné posouzení dopadů na zdraví a kvalitu života obyvatel, na faunu a na absenci vyhodnocení kumulativních vlivů. Z2 ÚRP tyto aspekty zohledňuje v rámci provedeného biologického posouzení a vyhodnocení vlivů na životní prostředí (VVURÚ); na základě jejich výsledků AOV83 Chorušice v návrhu Změny č. 2 ÚRP zůstává, avšak ve zmenšeném rozsahu. Vymezení akcelerační oblasti proběhlo na základě biologického posouzení konkrétního navrhovaného území podle § 11 odst. 3 resp. 4 ZOZE, jehož výsledky spolu s vyhodnocením vlivů na udržitelný rozvoj území (VVURÚ) byly zapracovány do návrhu; oblasti, u nichž autorizované osoby identifikovaly významné negativní nebo kumulativní vlivy, byly ze Z2 ÚRP vyloučeny (odůvodnění Z2 ÚRP, odst. 32). Zpracování VVURÚ odpovídá obsahem i strukturou požadavkům přílohy č. 4 stavebního zákona; jde o hodnocení na úrovni koncepce, nikoli na úrovni konkrétních záměrů, a tomu odpovídá i míra podrobnosti použitých podkladů. Problematika krajinného rázu byla posuzována v rámci VVURÚ, a to jak z hlediska navrhovaného souboru akceleračních oblastí jako celku, tak pro jednotlivé oblasti v kartách akceleračních oblastí (viz příloha č. 2 SEA). Vliv na krajinný ráz byl jedním z důvodů, proč bylo 16 původně uvažovaných akceleračních oblastí z návrhu zcela vypuštěno, a u 48 ze zbývajících 80 oblastí pro VTE byl snížen limit maximální výšky větrných elektráren. K dalším redukcím došlo na základě výsledků projednání. Konkrétní záměry se nadále povolují v souladu se stavebním zákonem za podmínek stanovených v územním opatření. Do územního opatření u akcelerační oblasti pro VTE je zapracována podmínka zpracování hlukové studie a minimalizace shadow flicker efektu. Ustanovení obecně

Poř. č.	Připomínkové místo	Číslo jednací	Článek	AO	Připomínka	Vyhodnocení
					Dotčené území má převážně venkovský, zemědělský a rekreační charakter, jak jsem již výše zmínil. Rozsáhlé průmyslové stavby tohoto typu jsou podle mého názoru s charakterem oblasti neslučitelné a mohou negativně ovlivnit její atraktivitu pro bydlení i rekreaci. S výstavbou je spojen také hluk, lidé v této oblasti žijí zejména z toho důvodu, aby měli klid, a nebyli postiženi velkoměstským průmyslovým hlukem. 6. Nedostatečné odůvodnění výběru lokality Není zřejmé, proč byla jako akcelerační oblast vybrána právě lokalita Chorušic a okolí, a zda byly transparentně posuzovány jiné, méně konfliktní varianty. Domnívám se, že dokumentace neprokazuje dostatečně veřejný zájem na umístění větrných elektráren právě v tomto území. Zájem na zachování nynějšího stavu území je v tomto ohledu silnější a při posuzování rozporujících si zájmů je nutné toto respektovat. I podle větrných map se zde nevyplatí stavět, když existují lepší lokality, kde více fouká. Z výše uvedených důvodů požaduji vypuštění akcelerační oblasti AOV83 Chorušice z návrhu změny č. 2 Územního rozvojového plánu ČR	závazných právních předpisů týkající se hlukové zátěže nejsou vymezením akcelerační oblasti dotčena. Nebylo prokázáno, že by instalace VTE měla významný negativní vliv na cenu nemovitostí či provádění investic. Lokální dopady na cenu nemovitostí konkrétních záměrů nelze posuzovat na koncepční úrovni při vymezování AO v ÚRP. Nepředpokládá se významný negativní vliv na rekreační potenciál a cestovní ruch v dotčeném území; tyto dopady na lokální úrovni Změna č. 2 Územního rozvojového plánu nepředjímá, jedná se o záležitosti hodnocené na úrovni konkrétního záměru. V rámci pořizování a zpracovávání návrhu Změny č. 2 ÚRP bylo postupováno dle ustanovení stavebního zákona a ZOZE. Vymezení akceleračních oblastí bylo projednáno s obcemi a veřejností v rámci veřejného projednání v souladu s § 96 stavebního zákona. Tím byly zákonné nároky samospráv na zapojení do procesu plně respektovány. Všechny obce a veřejnost měly možnost uplatnit své připomínky od 14. 4. 2026 až do 1. 6. 2026 k návrhu Změny č. 2 ÚRP. Zadání Změny č. 2 ÚRP schválené vládou ČR nepožadovalo variantní řešení. Vlivy návrhu, včetně kumulativních vlivů, byly posouzeny na úrovni koncepce v rámci VVURÚ. Proběhlo hodnocení nulové varianty (platné znění ÚRP) vůči navrhované variantě (Změna č. 2 ÚRP).

Poř. č.	Připomínkové místo	Číslo jednací	Článek	AO	Připomínka	Vyhodnocení
2685.	Jarmila Dočkálková	MMR-38236-2026-81	99bc	AOS3	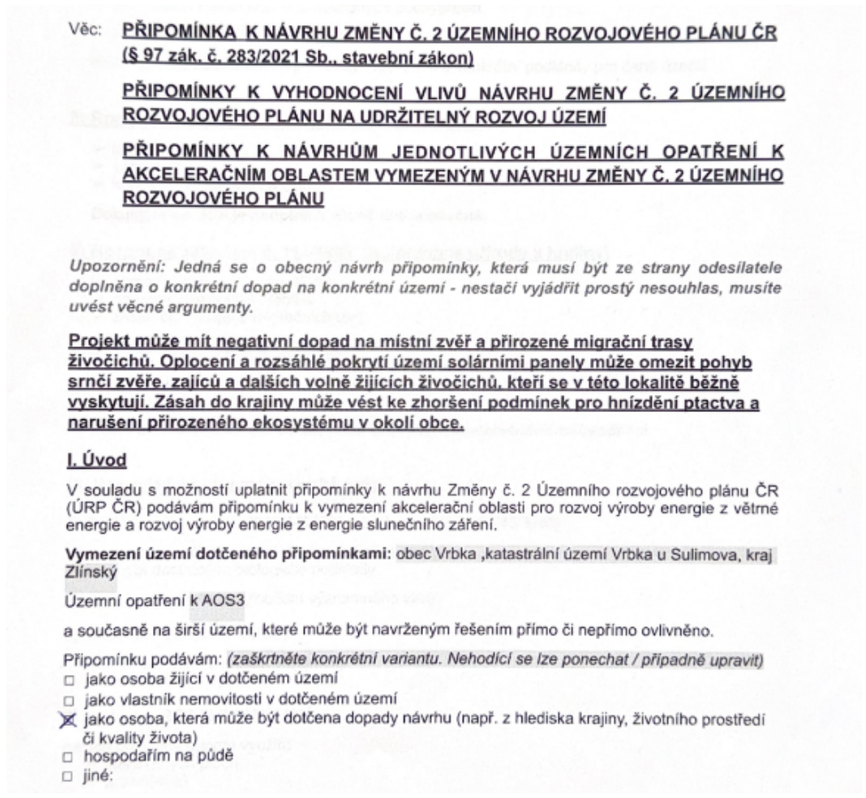	**Neakceptováno.** Podatelka nesouhlasí s vymezením solární akcelerační oblasti AOS3 – Vrbka ve Zlínském kraji a požaduje její vyřazení nebo zásadní přepracování návrhu. Namítá nepřezkoumatelnost návrhu z důvodu absence konkrétních podkladů, nedostatečnost dokumentace SEA, chybějící variantní řešení, nesoulad s právem ČR a EU, nedostatečné biologické posouzení, ohrožení biotopů a migračních tras živočichů, krajinného rázu a nedostatečné posouzení vlivů na obyvatele. Z2 ÚRP byl zpracován na základě řádně provedených odborných podkladů a relevantní právní požadavky byly splněny. Vymezení akcelerační oblasti proběhlo na základě biologického posouzení konkrétního navrhovaného území podle § 11 odst. 3 resp. 4 ZOZE, jehož výsledky spolu s vyhodnocením vlivů na udržitelný rozvoj území (VVURÚ) byly zapracovány do návrhu; oblasti, u nichž autorizované osoby identifikovaly významné negativní nebo kumulativní vlivy, byly ze Z2 ÚRP vyloučeny (odůvodnění Z2 ÚRP, odst. 32). Zpracování VVURÚ odpovídá obsahem i strukturou požadavkům přílohy č. 4 stavebního zákona; jde o hodnocení na úrovni koncepce, nikoli na úrovni konkrétních záměrů, a tomu odpovídá i míra podrobnosti použitých podkladů. Biologické posouzení dané akcelerační oblasti plně respektuje vyhlášku č. 142/2018 Sb., ve znění vyhlášky č. 468/2025 Sb.; na jeho základě byly stanoveny podmínky a zmírňující opatření implementovaná do územního opatření, včetně ochrany významných biotopů a eliminace negativních vlivů na výskyt živočichů. Vyhodnocení vlivů na lokality soustavy Natura 2000 bylo provedeno v souladu s § 45i zákona č. 114/1992 Sb., o ochraně přírody a krajiny, jako součást vyhodnocení vlivů návrhu Změny č. 2 ÚRP na životní prostředí. Posouzení odpovídá požadavkům čl. 6 směrnice o stanovištích a bylo zpracováno autorizovanou osobou. Územní opatření obsahují podmínky zaměřené na ochranu netopýrů včetně monitoringu jejich letové aktivity a možnosti následné optimalizace provozu zařízení. Při vymezování akcelerační oblasti byly zohledněny dostupné informace o výskytu významných druhů i o migračních trasách netopýrů.

Věc: **PŘIPOMÍNKA K NÁVRHU ZMĚNY Č. 2 ÚZEMNÍHO ROZVOJOVÉHO PLÁNU ČR (§ 97 zák. č. 283/2021 Sb., stavební zákon)**

PŘIPOMÍNKY K VYHODNOCENÍ VLIVŮ NÁVRHU ZMĚNY Č. 2 ÚZEMNÍHO ROZVOJOVÉHO PLÁNU NA UDRŽITELNÝ ROZVOJ ÚZEMÍ

PŘIPOMÍNKY K NÁVRHŮM JEDNOTLIVÝCH ÚZEMNÍCH OPATŘENÍ K AKCELERAČNÍM OBLASTEM VYMEZENÝM V NÁVRHU ZMĚNY Č. 2 ÚZEMNÍHO ROZVOJOVÉHO PLÁNU

Upozornění: Jedná se o obecný návrh připomínky, která musí být ze strany odesílatele doplněna o konkrétní dopad na konkrétní území - nestačí vyjádřit prostý nesouhlas, musíte uvést věcné argumenty.

Projekt může mít negativní dopad na místní zvěř a přirozené migrační trasy živočichů. Oplocení a rozsáhlé pokrytí území solárními panely může omezit pohyb srnčí zvěře, zajíců a dalších volně žijících živočichů, kteří se v této lokalitě běžně vyskytují. Zásah do krajiny může vést ke zhoršení podmínek pro hnízdění ptactva a narušení přirozeného ekosystému v okolí obce.

I. Úvod

V souladu s možností uplatnit připomínky k návrhu Změny č. 2 Územního rozvojového plánu ČR (ÚRP ČR) podávám připomínku k vymezení akcelerační oblasti pro rozvoj výroby energie z větrné energie a rozvoj výroby energie z energie slunečního záření.

Vymezení území dotčeného připomínkami: obec Vrbka ,katastrální území Vrbka u Sulimova, kraj Zlínský

Územní opatření k AOS3

a současně na širší území, které může být navrženým řešením přímo či nepřímo ovlivněno.

Připomínku podávám: *(zaškrtněte konkrétní variantu. Nehodící se lze ponechat / případně upravit)*

- ☐ jako osoba žijící v dotčeném území
- ☐ jako vlastník nemovitosti v dotčeném území
- ☒ jako osoba, která může být dotčena dopady návrhu (např. z hlediska krajiny, životního prostředí či kvality života)
- ☐ hospodářím na půdě
- ☐ jiné:

Poř. č.	Připomínkové místo	Číslo jednací	Článek	AO	Připomínka	Vyhodnocení
					Jedná se o území s významnými krajinnými, přírodními a obytnými hodnotami, které nejsou návrhem dostatečně respektovány. S návrhem týkajícím se Územního opatření k AOS3 **nesouhlasím** a požaduji jeho **vyřazení nebo zásadní přepracování**, neboť vykazuje závažné nedostatky z hlediska zákonnosti, ochrany životního prostředí i dopadů na obyvatele v dané oblasti. **II. Zákonnost a nesoulad s právními předpisy ČR** **1) Rozpor se zákonem č. 500/2004 Sb., správní řád** ➢ § 3 – nebyl zjištěn stav bez důvodných pochybností ➢ § 68 – nedostatečné odůvodnění Návrh **je nepřezkoumatelný**, protože neobsahuje konkrétní podklady pro dané území. **2) Rozpor se zákonem č. 100/2001 Sb. (EIA/SEA),** chybí posouzení: ➢ kumulativních vlivů ➢ variantního řešení ➢ konkrétních dopadů na území Dokumentace SEA **je neúplná a věcně nedostatečná.** **3) Rozpor se zákonem č. 114/1992 Sb. (ochrana přírody a krajiny)** ➢ ohrožení krajinného rázu (§ 12) ➢ narušení ekologické stability ➢ zásah do biotopů a migračních tras **4) Rozpor se stavebním zákonem** ➢ § 18 a § 19 – ochrana hodnot území ➢ požadavek na udržitelný rozvoj Návrh představuje industrializaci volné krajiny **bez dostatečného odůvodnění**. **III. Nesoulad s právem Evropské unie** **1) Směrnice o ptácích (2009/147/ES) a o stanovištích (92/43/EHS)** ➢ nelze vyloučit negativní vliv na chráněné druhy ➢ chybí dostatečné biologické podklady **Rozpor** s požadavkem vyloučení významného vlivu. **2) Směrnice EIA (2011/92/EU)** ➢ nedostatečné zapojení veřejnosti ➢ nedostatečné vyhodnocení vlivů **3) Směrnice RED III (2023/2413)** nebyla doložena priorita využití: ➢ zastavěných ploch ➢ brownfieldů	Problematika krajinného rázu byla posuzována v rámci VVURÚ, a to jak z hlediska navrhovaného souboru akceleračních oblastí jako celku, tak pro jednotlivé oblasti v kartách akceleračních oblastí (viz příloha č. 2 SEA). Vliv na krajinný ráz byl jedním z důvodů, proč bylo 16 původně uvažovaných akceleračních oblastí z návrhu zcela vypuštěno, a u 48 ze zbývajících 80 oblastí pro VTE byl snížen limit maximální výšky větrných elektráren. K dalším redukcím došlo na základě výsledků projednání. Konkrétní záměry se nadále povolují v souladu se stavebním zákonem za podmínek stanovených v územním opatření. Ustanovení § 4 odst. 3 ZOZE ve spojení s čl. 15c směrnice RED III stanoví typová území, která mají být při vymezování akceleračních oblastí upřednostněna (plochy narušené těžbou, brownfieldy, degradovaná půda, někdejší vojenské plochy); tato ustanovení nevylučují vymezení akcelerační oblasti na jiných plochách. Vymezení akceleračních oblastí pro VTE výhradně na degradovaných nebo brownfieldových plochách nebylo s ohledem na prostorové nároky technologie větrných elektráren proveditelné. Ustanovení obecně závazných právních předpisů týkající se hlukové zátěže nejsou vymezením akcelerační oblasti dotčena. Zadání Změny č. 2 ÚRP schválené vládou ČR nepožadovalo variantní řešení. Vlivy návrhu, včetně kumulativních vlivů, byly posouzeny na úrovni koncepce v rámci VVURÚ. Proběhlo hodnocení nulové varianty (platné znění ÚRP) vůči navrhované variantě (Změna č. 2 ÚRP). Vymezení AO nemá vliv na vlastnická práva. Při vymezení AO nelze předjímat škody z výstavby a provozu konkrétních záměrů. Nebylo prokázáno, že by instalace FVE měla významný negativní vliv na cenu nemovitostí; lokální dopady na cenu nemovitostí konkrétních záměrů nelze posuzovat na koncepční úrovni při vymezování AO v ÚRP.

Poř. č.	Připomínkové místo	Číslo jednací	Článek	AO	Připomínka	Vyhodnocení
					➢ technicky narušených území Vymezení ve volné krajině je v **rozporu s principem minimalizace dopadů.** **4) Princip předběžné opatrnosti (čl. 191 SFEU)** Politika Unie v oblasti životního prostředí přispívá k sledování následujících cílů: ➢ zachování, ochrana a zlepšování kvality životního prostředí, ➢ ochrana lidského zdraví, ➢ uvážlivé a racionální využívání přírodních zdrojů, **5) Evropská úmluva o krajině (European Landscape Convention), ETS No. 176** ➢ nedostatečná ochrana krajiny jako základní složky životního prostředí ➢ ignorování charakteru území ➢ nedostatečné zapojení veřejnosti do rozhodování o zásazích do krajiny **6) Aarhuská úmluva (Convention on Access to Information, Public Participation in Decision-making and Access to Justice in Environmental Matters), 1998** ➢ omezení práva veřejnosti na informace ➢ omezení účasti veřejnosti na rozhodovacích procesech (pouze formální zapojení) ➢ omezení práva veřejnosti na přístup k právní ochraně v záležitostech životního prostředí **IV. Nedostatky SEA a podkladů** ➢ absence terénních biologických průzkumů ➢ práce pouze s mapovými podklady (nedostatečné) ➢ chybí reálná data o výskytu druhů ➢ variantní řešení ➢ posouzení vlivu na zdraví Bez těchto podkladů **nelze učinit kvalifikovaný závěr.** **V. Narušení krajiny a životního prostředí** Navržené řešení povede k: ➢ zásadní změně krajinného rázu ➢ narušení horizontů a dálkových pohledů ➢ vzniku bariér v krajině ➢ narušení ekologické konektivity ➢ znehodnocení zemědělské půdy ➢ zničení migračních tras živočichů Výška staveb (180 m a vyšší) **znamená nadregionální dopad**. **VI. Dopady na obyvatele** Návrh nedostatečně řeší negativní vliv na: ➢ hluk a nízkofrekvenční hluk ➢ stroboskopický efekt ➢ světelné zatížení	

Poř. č.	Připomínkové místo	Číslo jednací	Článek	AO	Připomínka	Vyhodnocení
					➢ kvalitu bydlení ➢ hodnotu nemovitostí Tyto **vlivy nejsou řádně vyhodnoceny.** **VII. Kumulativní a systémové dopady** Není řešeno: ➢ souběžné působení více projektů ➢ celkové zatížení území ➢ únosnost krajiny Hrozí **nevratná degradace území.** **VIII. Absence variantního řešení** Není doloženo, že byly posuzovány jiné lokality a méně konfliktní varianty, jedná se o porušení základního principu plánování. Nebyla rovněž posouzena tzv. nulová varianta (varianta 0), tedy stav území před realizací záměru, což znemožňuje objektivní hodnocení dopadů. **IX. Vyloučení EIA a nedostatečné posouzení vlivů** Navržené vymezení akceleračních oblastí má zásadní dopad i z hlediska následného povolování záměrů, neboť v těchto oblastech dochází k omezení, resp. vyloučení standardního posuzování vlivů na životní prostředí (EIA). O to vyšší nároky musí být kladeny na kvalitu, úplnost a konkrétnost podkladů a vyhodnocení vlivů na životní prostředí již na úrovni tohoto návrhu, neboť územní opatření dle ZOZE nemůže plnohodnotně nahradit individuální posouzení konkrétních záměrů. Předložený návrh však tyto požadavky nenaplňuje, zejména postrádá dostatečné vyhodnocení konkrétních lokálních dopadů, kumulativních vlivů více záměrů v území a jejich dopadů na krajinný ráz, obytné prostředí a veřejné zdraví. **X. Hlavní požadavek** Navrhuji: 1) **Vyřazení výše uvedené akcelerační oblasti z návrhu** nebo 2) Zároveň (pro případ, že nebude tomuto požadavku vyhověno) **požaduji, aby návrh změny č. 2 ÚRP ČR nebyl v této části schválen a byl vrácen k zásadnímu přepracování**, a to zejména po doplnění: • posouzení vlivu na lokality Natura 2000 dle čl. 6 odst. 3 směrnice 92/43/EHS • dostatečný biologický průzkumu odpovídající metodikám MŽP v různých ročních obdobích • hodnocení vlivu na populace netopýrů • posouzení kumulativních vlivů v širším území • hodnocení dopadů na krajinný ráz • hodnocení dopadů na využití nemovitostí vlastníků v dosahu navrhovaných 500 m od obytné zástavby a přímý dopad vymezení AO na výkon vlastnických práv těchto vlastníků, včetně uvedení metodiky, podle které se určuje vzdálenost od zastavěného území	

Poř. č.	Připomínkové místo	Číslo jednací	Článek	AO	Připomínka	Vyhodnocení
					• zdůvodnění nevyužití brownfieldů a narušených území uvedených v Národní databázi brownfieldů Do doby doplnění těchto podkladů nelze území považovat za způsobilé pro vymezení akcelerační oblasti. Podané připomínky jsou blanketní, podatel si vymezuje právo připomínky doplnit ve lhůtě 15 dnů ode dne veřejného projednání. **XI. Závěr** Návrh v předložené podobě není dostatečně odůvodněný, není podložen odbornými daty, je v rozporu s právními předpisy ČR i EU a může mít závažné dopady na krajinu, životní prostředí i obyvatele, proto požaduji především vyřazení Územního opatření k AOS3 z návrhu Změny č. 2 Územního rozvojového plánu ČR. Pro případ, že tomuto požadavku nebude vyhověno, požaduji zásadní přepracování Návrhu Změny č. 2 ÚRP ČR tak, aby byl v souladu s právními předpisy a byly řádně vyhodnoceny jeho dopady. Žádám, aby tato připomínka byla řádně vypořádána v souladu se zákonem a aby bylo uvedeno konkrétní odůvodnění přijatého řešení. S pozdravem, v LUBNÉ dne 23.5.2026 JARMILA DOČKÁLKOVÁ Jméno, Příjmení a podpis Dočkálková J.	
2686.	Lucie Vaccari	MMR-38269-2026-81	I.1.b.2.	VTE	PŘIPOMÍNKY K: I. návrhu Změny č. 2 Územního rozvojového plánu ČR (ÚRP ČR) II. Vyhodnocení vlivů návrhu Změny č. 2 ÚRP na udržitelný rozvoj území (SEA) III. návrhům jednotlivých územních opatření pro akcelerační oblasti (AO) vymezeným v návrhu Změny č. 2 ÚRP Tímto podávám připomínku k návrhu vymezení akceleračních oblastí pro větrné elektrárny (VTE). Na základě níže uvedených důvodů nesouhlasím s návrhem změny č. 2 ÚRP ČR, Vyhodnocení vlivů návrhu Změny č. 2 ÚRP na udržitelný rozvoj území (SEA) a návrhům jednotlivých územních opatření pro akcelerační oblasti (AO) vymezeným v návrhu Změny č. 2 ÚRP. Veškeré níže uvedené připomínky se vztahují současně ke všem výše uvedeným projednávaným částem veřejné vyhlášky. A. Nedostatky návrhu □ návrh není dostatečně odůvodněn a chybí konkrétní podklady (zákon č. 500/2004 Sb.) □ nebyly dostatečně posouzeny dopady na životní prostředí (zákon č. 100/2001 Sb.) □ hrozí narušení krajiny a přírody (zákon č. 114/1992 Sb.) □ návrh nerespektuje ochranu hodnot území a kvalitu bydlení (zákon č. 283/2021 Sb.) □ nebyly posouzeny jiné varianty řešení, zejména využití brownfieldů (opuštěných a již narušených ploch) a návrh tak neodůvodněně zasahuje do volné krajiny □ vychází pouze z expertních odhadů (počet věží, výkon, rozmístění) □ návrh řeší problémy až dodatečně, místo aby jim předešel □ nejsou dostatečně vyhodnoceny kumulativní dopady více záměrů v území	**Akceptováno částečně.** Podatelka vznáší komplexní připomínku ke všem navrhovaným akceleračním oblastem pro VTE a požaduje zásadní přepracování Změny č. 2 ÚRP. Namítá nedostatečné odůvodnění, absenci posouzení alternativních řešení, nedostatky v SEA, kumulativní vlivy a celou řadu dalších rizik (biodiverzita, ÚSES, vodní režim, zemědělská půda, hluk, stroboskopický efekt, bezpečnostní rizika). Poukazuje rovněž na možný rozpor s právem ČR a EU a na porušení principu předběžné opatrnosti. Tyto obecné výtky nemají vazbu na konkrétní akcelerační oblast a nevyplývají z nich konkrétní požadavky, které by bylo možné v návrhu Změny č. 2 ÚRP zohlednit. Změna č. 2 ÚRP obstojí z věcného i procesního hlediska z důvodů uvedených níže. Oproti původnímu návrhu bylo v celé ČR 29 akceleračních oblastí pro větrné elektrárny vypuštěno a 16 redukováno. V dotčeném území není žádná akcelerační oblast.

Poř. č.	Připomínkové místo	Číslo jednací	Článek	AO	Připomínka	Vyhodnocení
					B. Příroda, krajina a životní prostředí 1. Nedostatečné posouzení vlivů na životní prostředí □ výskyt chráněných druhů (ptáci, netopýři) a zásah do migračních tras (vlk, rys apod.) □ narušení prvků ÚSES (biokoridory) □ zásadní změna krajiny a její industrializace □ dominantní stavby (až cca 250 m vysoké) viditelné na velké vzdálenosti □ chybí posouzení nočního osvětlení □ nedostatečně řešen kumulativní vliv více větrných elektráren 2. Nedostatečné posouzení vlivů na vodu a klima □ hrozí narušení vsakování vody do půdy a změna odtokových poměrů, □ může dojít ke zhoršení schopnosti krajiny zadržovat vodu a riziko vysychání krajiny □ chybí posouzení vlivu na mikroklima, □ nejsou dostatečně řešeny dopady na vodní režim území. 3. Zemědělská půda □ zábor a znehodnocení kvalitní půdy □ možné zásahy do půd I. a II. třídy ochrany (nejcennější půdy) □ zhutnění půdy a zvýšení eroze a fragmentace pozemků □ nejasný stav a poškození meliorací 4. Nedostatečné posouzení vlivů na obyvatele □ hluk a jeho dlouhodobý vliv nejsou dostatečně vyhodnoceny, □ není dostatečně řešen stroboskopický efekt, □ změna charakteru bydlení, □ není dostatečně vysvětlen způsob stanovení vzdálenosti od obytné zástavby, □ nebyly dostatečně posouzeny dopady na hodnotu nemovitostí a kvalitu bydlení. C. Technická a bezpečnostní rizika 1. Nedostatečnost navržených zmírňujících opatření □ navržená opatření pouze částečně zmírňují dopady, ale neřeší samotný střet, □ řada opatření je formulována neurčitě a bez jasné kontroly jejich plnění, □ významné problémy jsou odkládány až do navazujících řízení. 2. Technická a bezpečnostní rizika □ odlet ledu z rotorů v zimě, požáry zařízení (obtížně zvládnutelné zásahy) a zásah bleskem, □ pád částí konstrukce, únik provozních kapalin, □ kontaminace půdy a vody, □ šíření požáru do krajiny, □ v ČR dosud neexistuje právní ani metodická úprava požární bezpečnosti VTE a nejsou stanoveny konkrétní odstupové vzdálenosti od lesů či obytné zástavby z hlediska požárního rizika, □ Ministerstvo dopravy připustilo existenci bezpečnostních rizik spojených s VTE, zejména vizuální distrakce řidičů, stínových efektů, nočního překážkového osvětlení, odletu ledu či havárií a odletu částí konstrukcí. Není jasně stanoveno, kdo ponese odpovědnost za případné škody na zdraví, majetku a životním prostředí. D. Rozpor se zákony a právními předpisy ČR a EU Návrh může být v rozporu zejména s:	Vymezení akcelerační oblasti proběhlo na základě biologického posouzení konkrétního navrhovaného území podle § 11 odst. 3 resp. 4 ZOZE, jehož výsledky spolu s vyhodnocením vlivů na udržitelný rozvoj území (VVURÚ) byly zapracovány do návrhu; oblasti, u nichž autorizované osoby identifikovaly významné negativní nebo kumulativní vlivy, byly ze Z2 ÚRP vyloučeny (odůvodnění Z2 ÚRP, odst. 32). Zpracování VVURÚ odpovídá obsahem i strukturou požadavkům přílohy č. 4 stavebního zákona; jde o hodnocení na úrovni koncepce, nikoli na úrovni konkrétních záměrů, a tomu odpovídá i míra podrobnosti použitých podkladů. Problematika krajinného rázu byla posuzována v rámci VVURÚ, a to jak z hlediska navrhovaného souboru akceleračních oblastí jako celku, tak pro jednotlivé oblasti v kartách akceleračních oblastí (viz příloha č. 2 SEA). Vliv na krajinný ráz byl jedním z důvodů, proč bylo 16 původně uvažovaných akceleračních oblastí z návrhu zcela vypuštěno, a u 48 ze zbývajících 80 oblastí pro VTE byl snížen limit maximální výšky větrných elektráren. K dalším redukcím došlo na základě výsledků projednání. Konkrétní záměry se nadále povolují v souladu se stavebním zákonem za podmínek stanovených v územním opatření. Do územního opatření u akcelerační oblasti pro VTE je zapracována podmínka zpracování hlukové studie a minimalizace shadow flicker efektu. Ustanovení obecně závazných právních předpisů týkající se hlukové zátěže nejsou vymezením akcelerační oblasti dotčena. Zadání Změny č. 2 ÚRP schválené vládou ČR nepožadovalo variantní řešení. Vlivy návrhu, včetně kumulativních vlivů, byly posouzeny na úrovni koncepce v rámci VVURÚ. Proběhlo hodnocení nulové varianty (platné znění ÚRP) vůči navrhované variantě (Změna č. 2 ÚRP). V rámci souvisejících územních opatření jsou stanoveny podmínky, které zajišťují ochranu vodních toků a ploch a rovněž omezují možné terénní úpravy. Vzhledem k charakteru a rozsahu potenciálních záměrů se při naplnění podmínek nepředpokládá realizace zpevněných ploch v takovém rozsahu, který by mohl významně ovlivnit vodní režim v rámci akceleračních oblastí. Významné ovlivnění mikroklimatu se nepředpokládá. Podmínky pro ochranu ZPF jsou součástí územního opatření pro danou akcelerační oblast, čímž bude zajištěna stejná míra

Poř. č.	Připomínkové místo	Číslo jednací	Článek	AO	Připomínka	Vyhodnocení
					□ zákonem č. 500/2004 Sb., správní řád, □ zákonem č. 100/2001 Sb., o posuzování vlivů na životní prostředí (EIA), □ zákonem č. 114/1992 Sb., o ochraně přírody a krajiny, □ zákonem č. 334/1992 Sb., o ochraně zemědělského půdního fondu, □ zákonem č. 283/2021 Sb., stavební zákon, □ podmínkami směrnice EU RED III (nevhodně zvolená lokalita, nevyřešené dopady) □ principem předběžné opatrnosti dle čl. 191 SFEU, □ právem na příznivé životní prostředí dle čl. 35 Listiny základních práv a svobod, □ právem na ochranu zdraví dle čl. 31 Listiny základních práv a svobod, □ právem na ochranu vlastnictví dle čl. 11 Listiny základních práv a svobod. Závěr Navržené akcelerační oblasti mají zásadní střety s přírodou, krajinou, vodou i kvalitou života obyvatel. Tyto problémy nejsou řešeny, ale pouze částečně zmírňovány. Návrh nemá dostatečné podklady, neřeší varianty řešení a nedostatečně hodnotí kumulativní dopady. Z uvedených důvodů požaduji zásadní přepracování návrhu Změny č. 2 ÚRP, které bude respektovat vše výše uvedené.	ochrany ZPF jako u záměrů umisťovaných na ZPF mimo akcelerační oblasti. Souhlas s odnětím ze ZPF bude taktéž vydáván; orgán ochrany ZPF je v řízení o povolení záměru dotčeným orgánem. Riziko zhutnění půdy stavební technikou je eliminovatelné správnou organizací staveniště. Součástí územního opatření je podmínka, která zakazuje poškozování stávajících protierozních opatření a narušení funkce stávajících funkčních meliaračních zařízení, a vylučuje vznik neobhospodařovatelných zbytkových zemědělských pozemků. Použití certifikovaných technologií větrných elektráren, vybavení prvky snižujícími riziko požáru apod. a postupy výstavby budou záležitostí povolování konkrétních záměrů stavebním úřadem; požadavek na technickou úroveň zařízení odpovídající právním předpisům a technickým normám je též podmínkou pro udělení licence na výrobu elektřiny od Energetického regulačního úřadu. Odpovědnost za škody má provozovatel větrné elektrárny, který odpovídá za její technický stav a bezpečnost provozu podle občanského zákoníku (zákon č. 89/2012 Sb.). Nebylo prokázáno, že by instalace VTE měla významný negativní vliv na cenu nemovitostí či provádění investic. Lokální dopady na cenu nemovitostí konkrétních záměrů nelze posuzovat na koncepční úrovni při vymezování AO v ÚRP.
2687.	Myslivecký spolek Pramínek Mělnické Vtelno	MMR-38270-2026-81	99czzg	AOV83	Podatel nesouhlasí s vymezením akcelerační oblasti AOV83 a žádá, aby tato akcelerační oblast nebyla ve Změně č. 2 Územního rozvojového plánu vymezena a aby nebylo vydáno územní opatření AOV83. Odůvodnění uplatněné připomínky 1. Direktivní vymezení AOV Podatel namítá, že není nezbytné (a neplyne to ani ze směrnice EU RED III), aby akcelerační oblasti pro VTE (dále jen „AOV“) byly vymezeny direktivně na celostátní úrovni. Je naprosto dostačující, když by Změna č. 2 Územního rozvojového plánu (dále jen „Změna č. 2“) dala obcím povinnost, aby prověřily možnosti vymezení AOV v územních plánech. Na základě tohoto pokynu by samosprávy znalé místních poměrů po dohodě s občany vymezily vhodné lokality pro VTE. Díky tomu by byly zohledněny s potřebnou pečlivostí a V nutné podrobnosti zásahy do veřejných zájmů, které není možné na úrovni Změny č. 2 zhodnotit, neboť to její velké měřítko neumožňuje. 2. Diskriminační vymezení AOV Ve Změně č. 2 ÚRP není dostatečně vysvětleno, proč je třeba vymezit akcelerační oblasti právě tak, jak to činí Změna č. 2, jinými slovy není pochopitelné, proč právě počet AOV, se kterým Změna č. 2 počítá, povede ke splnění klimatických a energetických cílů a proč vymezení jiné oblasti již není zapotřebí nebo proč by klimatické a energetické cíle nemohly být plněny i bez AOV83, když není ke splnění těchto cílů (které ani nejsou ve Změně č. 2 specifikovány) zapotřebí ani o jednu AOV více.	**Akceptováno částečně.** AOV82 Boreč byla zmenšena. Myslivecký spolek Pramínek Mělnické Vtelno požaduje vyřazení AOV83 Chorušice z návrhu Změny č. 2 ÚRP. Tvrzení o nedostatečnosti podkladů, absenci kumulativního hodnocení vlivů sousedních oblastí AOV82, AOV83 a AOV84, ohrožení zvěře a chráněných druhů živočichů (orel mořský, luňák červený, netopýři) a nepřiměřeném vlivu na krajinný ráz, vodní poměry a zemědělský půdní fond byly posouzeny v rámci přípravy Z2 ÚRP. Vymezení AOV83 Chorušice obstojí i po zohlednění těchto připomínek; navrhované území splňuje podmínky pro zařazení do Z2 ÚRP. Vymezení akcelerační oblasti proběhlo na základě biologického posouzení konkrétního navrhovaného území podle § 11 odst. 3 resp. 4 ZOZE, jehož výsledky spolu s vyhodnocením vlivů na udržitelný rozvoj území (VVURÚ) byly zapracovány do návrhu; oblasti, u nichž autorizované osoby identifikovaly významné negativní nebo kumulativní vlivy, byly ze Z2 ÚRP vyloučeny (odůvodnění Z2 ÚRP, odst. 32). Zpracování VVURÚ odpovídá obsahem i strukturou požadavkům přílohy č. 4 stavebního zákona; jde o hodnocení na úrovni koncepce, nikoli na úrovni

Poř. č.	Připomínkové místo	Číslo jednací	Článek	AO	Připomínka	Vyhodnocení
					Lokalita, kde je AOV83 přitom není nijak výjimečná z hlediska potenciálu pro VTE (nebo alespoň není ve Změně č. 2 přesvědčivě popsáno, proč se AOV83 svým větrným potenciálem tak výrazně odlišuje od dalších oblastí, kde AOV vymezeny nebyly). Lze tedy předpokládat, že existují i jiné shodné oblasti, kde však z nejasných důvodů AOV nebyly vymezeny. To považuje podatel za diskriminační. Diskriminovány jsou i samosprávy, na jejichž území jsou AOV vymezeny. Vymezení AOV totiž představuje jakousi stavební uzávěru, kdy obec nemůže v dotčeném území měnit územní plán podle svých potřeb, ale musí respektovat vymezenou AOV. Vedle toho pak nebudou investoři VTE motivováni, aby s obcí uzavřeli férovou plánovací smlouvu a poskytli obci a jejím občanům dostatečné kompenzace za negativní dopady provozu VTE. Záměry VTE povolované v AOV totiž budou protežovány a jejich výstavba výrazně usnadněna. Tato diskriminace přímo ovlivňuje i občany samospráv. 3. Nedostatečné posouzení vlivů Vymezení AOV s největší pravděpodobností povede ktomu, že záměry VTE vnich umisťované budou upřednostňovány a nedojde už nikdy k řádnému posouzení jejich negativních dopadů na životní prostředí, na zdraví a životy lidí. Proto by mělo být vyhodnocení vlivů Změny č. 2 a územního opatření pro AOV83 extrémně podrobné a kvalitní, prakticky na úrovni EIA. Překážkou pro takové podrobné posouzení je ale fakt, že je měřítko Územního rozvojového plánu příliš velké a neumožňuje skutečně posoudit dopady vymezení AOV (jiné by to bylo na úrovni územního plánu, resp. v procesu EIA se znalostí konkrétního záměru). Vzhledem k tomu, že na vymezení akceleračních oblastí naváže zrychlené a zjednodušené povolovací řízení před Dopravním a energetickým stavebním úřadem (DESU), v rámci kterého bude úřad prakticky pouze ověřovat, zda jsou záměry v souladu s vágními a nicneříkajícími podmínkami územního opatření AOV83. V souladu s těmito obecnými podmínkami ale budou téměř jakékoliv záměry, což znamená, že vlivy VTE realizovaných v AOV83 nebudou nikdy reálně posouzeny. Podatel se domnívá, že je nezbytné, aby všechny vlivy VTE byly skutečně a podrobně posouzeny. Vágní posouzení Změny č. 2 nebo územního opatření AOV83 je naprosto nedostatečné. Podatel se domnívá, že vadné posouzení dopadů VTE může mít nejen přímý vliv na jeho zdraví včetně psychické pohody, ale také to může ovlivnit socioekonomický rozvoj obce, ve které žije. Podatel ještě připomíná, že nedošlo ke kumulativnímu zhodnocení vlivů v důsledku vymezení tří AOV v těsné blízkosti (AOV82, AOV83 a AOV84). 4. Zanedbatelné pozitivní vlivy vymezení AO V odůvodnění Změny č. 2 ani územního opatření není možné dohledat vyčíslení přínosu AOV83 pro snížení energetické závislosti anebo snížení produkce CO2. Ve vyhodnocení vlivů územního opatření AOV83 se ale uvádí k pozitivním vlivům (přínosům) vymezení AOV a realizace VTE: „Zanedbatelný až mírně pozitivní vliv k ochraně klimatu uplatnění AO se uplatní v globálním měřítku, tedy i z hlediska přeshraničního působení.“ V dokumentaci Změny č. 2 a územního opatření je tedy přiznáno, že přínosy VTE realizovaných v AOV83 budou zanedbatelné, byť chybí konkrétní čísla. Vtakové situaci není pochopitelné, jak mohl zájem na vymezení AOV83 převážit nad ostatními konkrétně specifikovanými veřejnými zájmy, které naopak výstavba VTE ovlivní výrazně (byť to nekvalitně zpracované vyhodnocení Změny č. 2 a územního opatření nepřiznává). Dále se ve vyhodnocení územního opatření AOV83 uvádí: „Vlivy na ovzduší v době výstavby zanedbatelné (prašnost při přesunu zemin, emise ze spalování PHM, sekundární prašnost), v době	konkrétních záměrů, a tomu odpovídá i míra podrobnosti použitých podkladů. Problematika krajinného rázu byla posuzována v rámci VVURÚ, a to jak z hlediska navrhovaného souboru akceleračních oblastí jako celku, tak pro jednotlivé oblasti v kartách akceleračních oblastí (viz příloha č. 2 SEA). Vliv na krajinný ráz byl jedním z důvodů, proč bylo 16 původně uvažovaných akceleračních oblastí z návrhu zcela vypuštěno, a u 48 ze zbývajících 80 oblastí pro VTE byl snížen limit maximální výšky větrných elektráren. K dalším redukcím došlo na základě výsledků projednání. Konkrétní záměry se nadále povolují v souladu se stavebním zákonem za podmínek stanovených v územním opatření. Do územního opatření u akcelerační oblasti pro VTE je zapracována podmínka zpracování hlukové studie a minimalizace shadow flicker efektu. Ustanovení obecně závazných právních předpisů týkající se hlukové zátěže nejsou vymezením akcelerační oblasti dotčena. Celostátní územní plánování je výkonem státní správy a jeho výstupy nepodléhají schválení orgány územní samosprávy; ústavou zaručená práva obcí na samosprávu ve vlastních záležitostech tím nejsou dotčena. Zadání Změny č. 2 ÚRP schválené vládou ČR nepožadovalo variantní řešení. Vlivy návrhu, včetně kumulativních vlivů, byly posouzeny na úrovni koncepce v rámci VVURÚ. Proběhlo hodnocení nulové varianty (platné znění ÚRP) vůči navrhované variantě (Změna č. 2 ÚRP). Akcelerační oblast AOV83 – Chorušice byla na základě výsledků biologického posouzení a připomínek dotčených orgánů zmenšena. Kumulativní posouzení vlivů na životní prostředí a veřejné zdraví bylo v rámci SEA provedeno pro každou akcelerační oblast i pro Změnu č. 2 ÚRP jako celek. V rámci územního opatření pro akcelerační oblasti pro VTE byla stanovena podmínka vypracování hlukové studie, do níž budou zahrnuty i další existující a blízké zdroje.

Poř. č.	Připomínkové místo	Číslo jednací	Článek	AO	Připomínka	Vyhodnocení
					provozu mírně pozitivní z důvodu náhrady spalovacích zdrojů při výrobě el. energie.“ Vzhledem ktomu, že se ve vyhodnocení uvádí, že vliv AOV83 na ochranu klimatu bude zanedbatelný, bude logicky zanedbatelný rozsah, ve kterém VTE realizované v AOV83 nahradí spalovací zdroje. Změna č. 2 ani územní opatření tento závěr nevyvrací, neobsahují totiž vyčíslení toho, vjak velkém rozsahu VTE realizované Vv AOV83 nahradí spalovací zdroje a jaký přesně vliv bude mít tato náhrada na cíle sledované Změnou č. 2, tedy snížení energetické závislosti ČR a snížení produkce CO2. Je také třeba řádně vyhodnotit, proč těchto cílů nelze dosáhnout jinými způsoby (zvýšení počtu bloků JEDU, popř. JETE, rozvoj vodíkové infrastruktury v souladu s Vodíkovou strategií ČR, větší důraz na rozvoj FVE). Proto ani blíže nespecifikovaná náhrada spalovacích zdrojů není důvod, proč by měl zájem na vymezení AOV83 převážit nad jinými zájmy v území. 5. Výška VTE a rozloha AO Ve Změně č. 2 ani v územním opatření pro AOV83 není vysvětleno, proč byla zvolena právě tato rozloha AO a proč má AOV právě tyto konkrétní hranice a proč právě toto vymezení AOV povede ke splnění cílů Změny č. 2. Jinými slovy není vysvětleno, proč nemůže být AO vymezena jiným způsobem tak, aby kupř. byly VTE umisťovány v dostatečné vzdálenosti od zastavěného území a zastavitelných ploch podle územních plánů (min 1,5 km) a není porovnáno, zda by toto jiné vymezení AOV třeba také nevedlo ke splnění cílů Změny č. 2. Podatel se domnívá, že to ale vzhledem k nespecifičnosti cílů Změny č. 2 není ani možné, proto by také vůbec neměla být AOV83 vymezena. 6. Hluková zátěž, vibrace a stroboskopický efekt Podatel zásadně nesouhlasí s tím, že Změna č. 2 ani příslušné územní opatření vůbec neřeší negativní dopady hluku. Hluk totiž Změna č. 2 chápe jako normální integrální součást VTE, bez které to prostě nejde a je třeba se stím smířit. Tento přístup nejlépe demonstruje přirovnání hluku z VTE kv podstatě příjemnému „šumění lesa“, které mohou zaregistrovat jen neurotické osoby. Podatel se proto domnívá, že hlukové vlivy nebyly zhodnoceny a ve skutečnosti to ani není možné bez znalosti konkrétního projektu. Podatel zdůrazňuje, že nepovažuje za dostatečné, aby byla hluková zátěž řešena až vhlukové studii zpracované investorem. Takový přístup není schopný zajistit reálnou ochranu lidského zdraví. Podatel dále nesouhlasí s tím, že vůbec nedošlo k posouzení vlivů infrazvuku, nízkofrekvenčního hluku a vibrací, ačkoliv odborné studie upozorňují na rizika spojená s těmito doprovodnými jevy provozu VTE. Podatel se domnívá, že nebyl ani řádně zhodnocen vliv vibrací na nemovitosti. Stejně tak nebyl řádně posouzen z hlediska vlivů tzv. stroboskopický efekt, kdy se posouzení zejména nezaměřilo na obtěžující dopady stroboskopického efektu. 7. Vlivy na krajinný ráz Větrné elektrárny mají zásadní vlivy na krajinný ráz. Ve Vyhodnocení vlivů územního opatření AOV83 se uvádí: „Z analýzy viditelnosti vyplývá, že hodnocené území se vyznačuje vysokou koncentrací kulturně- historických hodnot a zároveň velmi citlivým vztahem ke krajině Kokořínska a k ikonické dominantě Bezdězu. V bezprostředním okolí se uplatňuje kostel Nanebevzetí Panny Marie, kostel sv. Jakuba Většího, fara, kaple Nejsvětější Trojice, zámek a historická venkovská zástavba. Ve vzdálenosti do 2 km navazují kostel sv. Martina, radnice, sokolovna a další objekty utvářející obraz sídla. V širším území do 5km a 15km se pak prosazuje mimořádně bohatý soubor památek, včetně hradu Kokořín, hradu Houska, hradišť, kostelů, tvrzí, zámků a historických areálů. Rozhodující hodnotou je zde ochrana vnitřní scenérie Kokořínska a nerušených výhledů na Bezděz. Současně je třeba zachovat obraz Mšena a jeho historického jádra v krajině, včetně vazeb na příjezdové komunikace, turistické trasy a další frekventovaná místa, odkud se uplatňují ikonické pohledy na město i na širší krajinný rámec. Bezděz	V návrhu Změny č. 2 ÚRP pro veřejné projednání byl vyhodnocen potenciální celkový zábor na I. a II. třídě ochrany ZPF v rozsahu 95,3 ha, což představuje 0,2 % z navrhované rozlohy akceleračních oblastí. Územní opatření stanoví podmínky, které vyžadují zachování funkčnosti stávajících meliorací, zakazují poškozování protierozních opatření a vylučují vznik neobhospodařovatelných ploch. Vibrace z provozu větrné elektrárny se přes železobetonový základ přenáší do okolní půdy či horniny. Jde o nízkofrekvenční kmity, které se šíří jen na omezené vzdálenosti a s rychlým poklesem intenzity. Typické naměřené hodnoty přímo u základu větrné elektrárny jsou pod 1 μm/s – to je 200krát až 300krát méně, než člověk fyzicky pocítí. Ke splnění cílů RED III se ČR v Aktualizovaném Vnitrostátním plánu ČR v oblasti energetiky a klimatu zavázala dosáhnout 30,1 % podílu energie z obnovitelných zdrojů na hrubé konečné spotřebě v roce 2030, což předpokládá navýšení kapacity větrných elektráren o 1,2 GW instalovaného výkonu do roku 2030. Vzhledem k tomu, že akcelerační oblasti budou zaplňovány záměry postupně, jeví se navržené kapacity jako přiměřené vnitrostátním cílům.

Poř. č.	Připomínkové místo	Číslo jednací	Článek	AO	Připomínka	Vyhodnocení
					zde nepůsobí jen jako vzdálená dominanta, ale jako jeden z hlavních určujících prvků krajinné identity celého prostoru.“ Jak je možné, že všechny tyto vlivy jsou hodnoceny jako zanedbatelné, když přitom VTE budou představovat novou dominantu, která jednoznačně výrazně ovlivní krajinu, to není ve Změně č. 2 ani v územním opatření vysvětleno. Vliv VTE na krajinný ráz bude mít ještě další dopady — již napořád bude hodnota krajinného rázu snížena, takže bude možné do území umisťovat i další záměry, které by jinak kvůli ochraně krajinného rázu nebyly přípustné. 8. Vlivy na zvířata VTE velmi silně ovlivňují jak ptáky a letouny, tak savce a hmyz, dokonce i obojživelníky aj. Vyhodnocení územního opatření AOV83 však všechny tyto vlivy zlehčuje. Vyhodnocení proto nelze považovat za dostatečné. V území, kde má být AOV vymezena se nachází řada ptáků i letounů. Jejich úmrtí ale Změna č. 2 chápe jako integrální a v podstatě běžnou součást provozu VTE, se kterou je třeba se smířit a příliš ji neřešit. Ve vztahu k ptákům územní opatření neobsahuje žádná reálná a funkční kompenzační opatření. V podstatě jen počítá stim, že pro ochranu ptáků bude použito „vhodné technické řešení“. Tím se zřejmě myslí odpuzovače, ale není vůbec vysvětleno, v jaké míře tyto odpuzovače zamezí střetům ptáků s lopatkami VTE. Jiným opatřením má být zařízení, které zastaví roztočený rotor, ale ani zde není blíže popsáno, jak přesně bude zajištěno, aby tento mechanismus byl skutečně funkční. Jde-li o letouny, pak je opatřením kjejich ochraně monitoring provádění provozovatelem VTE. Takové opatření není vůbec schopno netopýry ochránit, ačkoliv právě netopýři jsou extrémně ohrožení VTE. Pro savce představují VTE především vizuální bariéru v území, čímž omezují jich migraci, a vedle toho je nepříznivě ovlivňují hlukové dopady provozu VTE a vibrace. Kromě toho VTE mohou poškoditi jejich biotopy, neboť ovlivňují lokální klima a tím i ekosystémy. Odůvodnění Změny č. 2 ani územního opatření nevysvětluje, proč dostala AOV83 přednost před ochranou zvířat. 9. Vlivy na vodní poměry a lokální klima Ve vyhodnocení vlivů Změny č. 2 ani územního opatření AOV83 není popsáno, jak byly hodnoceny vlivy VTE na spodní vody a celkově na vodní poměry a na jejich možné změny v důsledku výstavby a provozu VTE. V době, kdy se celá ČR potýká s extrémními suchy a vody je stále méně, je třeba tuto otázku brát velmi vážně a rozhodně nelze pouze stroze konstatovat, že VTE mají přednost, „protože mají prostě přednost“. Je totiž faktem, že VTE, zejména ty extrémně vysoké, mají železobetonové základy, které jsou schopny vodní poměry v krajině narušit. Pro VTE se také buduje infrastruktura, která také může narušit tok podzemní vody anebo snížit množství vody proudící do blízkých vodních toků nebo vodních zdrojů. Výstavba VTE také odstraňuje ochranné vrstvy půdy a podloží, čímž činí podzemní vodu pod nimi	

<table>
<tr><th>Poř. č.</th><th>Připomínkové místo</th><th>Číslo jednací</th><th>Článek</th><th>AO</th><th>Připomínka</th><th>Vyhodnocení</th></tr>
<tr><td></td><td></td><td></td><td></td><td></td><td>zranitelnější vůči znečištění z úniků nebo rozlitých látek z vozidel nebo zařízení použitých k jejich výstavbě a vůči únikům a látkám z turbín a související infrastruktury během provozu.

Je také známo, že VTE velmi výrazně ovlivňují klima ve svém okolí (negativně). Jedná se především o dopady na teplotu zemského povrchu, fyzikálně-chemické vlastnosti půdy, rychlost větru, vlhkost a srážky. Větrné elektrárny na pevnině mají významný oteplovací vliv na teplotu zemského povrchu v noci. V důsledku zhoršování fyzikálně- chemických vlastností půdy dochází k vysušování lokalit nacházejících se u VTE. Půdní vlhkost navíc ovlivňuje rovnováhu ekosystému, což ohrožuje ekologickou stabilitu krajiny a některé druhy zvířat.

Z vyhodnocení územního opatření AOV83 ani Změny č. 2 jako celku ani Z jejich odůvodnění není vůbec zřejmé, jak bylo s těmito fakty naloženo.

10. Vlivy na zemědělský půdní fond

Ve vyhodnocení územního opatření se uvádí: „Přítomnost ZPF převažuje v I. a II. třídě ochrany, nepatrné zábory také vill. až V. třídě ochrany. S ohledem na velmi nízký rozsah záborů ve vyšší třídě ochrany dále neřešeno. V případě VTE a doprovodných staveb (rozvoden, úložišť el. energie, komunikací apod.) v AO je zábor pro zajištění bezpečnosti hodnocení považován za trvalý. Uplatnění AO nebude mít vliv na ekologické funkce půdy. Zábor půdy je s ohledem na relativně malou výměru a na rozlohu zemědělské půdy v AO a jejím okolí považován za mírně negativní vliv.“

Rozsah záborů je přitom následující:

<table>
<tr><th rowspan="2">Označení plochy / koridoru</th><th rowspan="2">Rozloha plochy / koridoru (ha)</th><th rowspan="2">Navržené využití</th><th rowspan="2">Odhad záboru (ha)</th><th colspan="5">Odhad záboru podle tříd ochrany (ha)</th><th rowspan="2">Odhad výměry záboru, na které bude provedena rekultivace na zemědělskou půdu (ha)</th></tr>
<tr><th>I.</th><th>II.</th><th>III.</th><th>IV.</th><th>V.</th></tr>
<tr><td>% zastoupení</td><td>100</td><td></td><td>87,50</td><td>36,26</td><td>46,69</td><td>1,49</td><td>2,00</td><td>1,06</td><td>0%</td></tr>
<tr><td>AOV83</td><td>1261,6</td><td>VTE</td><td>7,73</td><td>3,20</td><td>4,12</td><td>0,13</td><td>0,18</td><td>0,09</td><td>0,00</td></tr>
</table>

Podle názoru podatele nelze považovat trvalé zničení téměř 7,5 hektarů cenné půdy (tento odhad může být navíc podhodnocen) za něco, co není třeba řešit. Takové zdůvodnění záborů je bizarní a nedostačuje požadavkům v §4 odst. 3 zákona č. 334/1992 Sb., o ochraně ZPF, kde se mj. uvádí, že zemědělskou půdu I. a II. třídy ochrany lze v územně plánovací dokumentaci určit k jinému než zemědělskému účelu nebo odejmout pouze v případech, kdy jiný veřejný zájem výrazně převažuje nad veřejným zájmem ochrany zemědělského půdního fondu.

Podatel se ze Změny č. 2 ani územního opatření AOV83 a jejich odůvodnění nedozvěděl, jak bylo doloženo, že výrazně převažuje veřejný zájem na realizaci VTE nad zájmem na ochraně cenných částí ZPF. Nezjistil ani to, jak zábor ZPF přispěje k tomu, aby byly zmírněny dopady změny klimatu nebo aby byla zvýšena energetická soběstačnosti ČR (a v jakém rozsahu se tak stane). Podatel také neví, proč není možné VTE realizovat jinde, kde by k záborům cenných půd nedošlo. Na uvedené otázky by měla Změna č. 2 odpovědět velmi přesně nebo
akcelerační oblast nevymezovat a ponechat vše na územní plány a povolovací řízení, kde budou moct být zábory skutečně podrobně posouzeny a vyhodnoceny.

11. Další připomínky podatele:</td><td></td></tr>
</table>

Poř. č.	Připomínkové místo	Číslo jednací	Článek	AO	Připomínka	Vyhodnocení
					- V této oblasti žije na polních kulturách drobná zvěř (bažanti, zajíci,...) a vysoká zvěř (daněk skvrnitý, srnec obecný a prase divoké). Pokud zde budou VTE, tak se velmi obáváme, že tato přirozeně volně žijící zvěř z naší lokality zmizí. A to nemluvě o ptácích jako jsou káně obecné, pochop pilich, luňák červený, volavka popelavá, poštolka obecná a jestřáb lesní a velmi ohrožený druh orel mořský, ten v naší honitbě již setrvává delší dobu a máme tu hnízdící pár. - Naše honitba má rozlohu 1100ha a 120ha je z „uznaná bažantnice“, to znamená, že se zde odchovává bažant obecný, aby se mohl vrátit zpět do přírody. Opět se obáváme, že VTE naruší jeho přirozené prostředí. Schválení a podání této připomínky bylo odsouhlaseno na členské schůzi v Mělnickém Vtelně dne 22.05.2026.	
2688.	Michal Šim	MMR-38274-2026-81	99czj 99czk	AOV56, AOV57	Věc: **Připomínka k návrhu Změny č. 2 Územního rozvojového plánu ČR (ÚRP ČR)** Podávám připomínku k návrhu vymezeni akceleračních oblasti pro větrné elektrárny (VTE) v území: AOV č. 56 Vrabčiny a AOV č. 57 Bilá skála, Plzeňský kraj Na základě níže uvedených důvodů nesouhlasím s tímto návrhem změny č. 2 ÚRP ČR, který se týká vymezeni akceleračních oblasti pro výrobu energie z obnovitelných zdrojů. Uvádím základní důvody: I) Nedostatky návrhu · návrh není dostatečně odůvodněn a chybí konkrétní podklady (zákon č. 500/2004 Sb.) · nebyly dostatečně posouzeny dopady na životní prostředí (zákon č. 100/2001 Sb.) · hrozí narušeni krajiny a přírody (zákon č. 114/1992 Sb.) · návrh nerespektuje ochranu hodnot území a kvalitu bydlení (zákon č. 283/2021 Sb.) · nebyly posouzeny jiné varianty řešeni, zejména využiti brownfieldů (opuštěných a již narušených ploch) a návrh tak neodůvodněně zasahuje do volné krajiny · vychází pouze z expertních odhadů (počet věži, výkon, rozmístění) · návrh řeší problémy až dodatečně, místo aby jim předešel · nejsou dostatečně vyhodnoceny kumulativní dopady více záměrů v území 2) Příroda a krajina · výskyt chráněných druhů (ptáci, netopýři) a zásah do migračních tras · narušeni prvků ÚSES (biokoridory) · zásadní změna krajiny a její industrializace · dominantní stavby (až cca 250 m vysoké) viditelné na velké vzdálenosti · chybí posouzeni nočního osvětleni · nedostatečně řešen kumulativní vliv více větrných elektráren 3) Voda a klima · narušeni vsakování vody do půdy a změna odtokových poměrů · zhoršeni schopnosti krajiny zadržovat vodu a riziko vysychání krajiny · nedostatečné odstupy od vodních toků · chybí posouzeni vlivu na mikroklima 4) Zemědělská půda · zábor a znehodnoceni kvalitní půdy · možné zásahy do půd I. a 11. třídy ochrany (nejcennější půdy) · zhutněni půdy a zvýšeni eroze a rozděleni (fragmentace) pozemků · nejasný stav a poškození melioraci. 5) Dopady na obyvatele · hluk a jeho dlouhodobý vliv · blikání stínů (stroboskopický efekt)	**Akceptováno částečně.** Podatel nesouhlasí s vymezením akceleračních oblastí AOV56 Vrabčiny a AOV57 Bílá Skála a požaduje jejich vyloučení z návrhu Změny č. 2 ÚRP. Namítá nedostatečné odůvodnění, absenci posouzení alternativních řešení, nedostatečné vyhodnocení kumulativních vlivů, rizika pro chráněné druhy a ÚSES, dopady na krajinu, vodní režim, zemědělskou půdu, hluk, stroboskopický efekt i technická a bezpečnostní rizika. Vymezení obou akceleračních oblastí je podloženo výsledky biologického posouzení a SEA/VVURÚ. Připomínky na porušení principu předběžné opatrnosti ani tvrzený rozpor s právem ČR a EU nejsou důvodem pro vypuštění oblastí z návrhu Z2 ÚRP. Vymezení akcelerační oblasti proběhlo na základě biologického posouzení konkrétního navrhovaného území podle § 11 odst. 3 resp. 4 ZOZE, jehož výsledky spolu s vyhodnocením vlivů na udržitelný rozvoj území (VVURÚ) byly zapracovány do návrhu; oblasti, u nichž autorizované osoby identifikovaly významné negativní nebo kumulativní vlivy, byly ze Z2 ÚRP vyloučeny (odůvodnění Z2 ÚRP, odst. 32). Zpracování VVURÚ odpovídá obsahem i strukturou požadavkům přílohy č. 4 stavebního zákona; jde o hodnocení na úrovni koncepce, nikoli na úrovni konkrétních záměrů, a tomu odpovídá i míra podrobnosti použitých podkladů. Problematika krajinného rázu byla posuzována v rámci VVURÚ, a to jak z hlediska navrhovaného souboru akceleračních oblastí jako celku, tak pro jednotlivé oblasti v kartách akceleračních oblastí (viz příloha č. 2 SEA). Vliv na krajinný ráz byl jedním z důvodů, proč bylo 16 původně uvažovaných akceleračních oblastí z návrhu zcela vypuštěno, a u 48 ze zbývajících 80 oblastí pro VTE byl snížen limit maximální výšky větrných elektráren. K dalším redukcím došlo na základě výsledků projednání.

Poř. č.	Připomínkové místo	Číslo jednací	Článek	AO	Připomínka	Vyhodnocení
					· změna charakteru bydlení · pokles hodnoty nemovitosti · není dostatečně vysvětleno, jak byla stanovena vzdálenost od obytné zástavby 6) Technická a bezpečnostní rizika · odlet ledu z rotorů v zimě · zásah bleskem · požáry zařízeni (obtížně zvládnutelné zásahy) · pád části konstrukce · únik provozních kapalin · šíření požáru do krajiny · kontaminace půdy a vody Není jasné, kdo nese odpovědnost za škody na zdraví a majetku. 7) Kumulace vlivů · sčítáni hluku, zásahů do krajiny a vizuální zátěže · dopady více elektráren nejsou vyhodnoceny společně · výsledný dopad na životní prostředí i lidi může být výrazně vyšší 8) Rozpor se zákony ČR a EU · správní řád (zákon č. 500/2004 Sb.) · ochrana přírody (zákon č. 114/1992 Sb.) · EIA (zákon č. 100/2001 Sb.) · ochrana půdy (zákon č. 334/1992 Sb.) · stavební zákon (zákon č. 283/2021 Sb.) · nesplněni podmínek směrnice EU RED III (nevhodně zvolená lokalita, nevyřešené dopady) · návrh může zasahovat do práva na příznivé životní prostředí a ochranu zdraví podle Listiny základních lidských práv a svobod (či. 31, či. 35, či. 11) · porušeni principu předběžné opatrnosti (ČI. 191 SFEU), návrh je předkládán bez dostatečných podkladů a při existenci důvodných pochybností o jeho dopadech Navržená oblast má zásadní střety s přírodou, krajinou, vodou i životem obyvatel. Tyto problémy nejsou odstraněny, pouze částečně zmirňovány. Návrh nemá dostatečné podklady, neřeší varianty a nehodnotí kumulativní dopady, proto požaduji vyloučení akcelerační oblasti z návrhu.	Konkrétní záměry se nadále povolují v souladu se stavebním zákonem za podmínek stanovených v územním opatření. Do územního opatření u akcelerační oblasti pro VTE je zapracována podmínka zpracování hlukové studie a minimalizace shadow flicker efektu. Ustanovení obecně závazných právních předpisů týkající se hlukové zátěže nejsou vymezením akcelerační oblasti dotčena. Zadání Změny č. 2 ÚRP schválené vládou ČR nepožadovalo variantní řešení. Vlivy návrhu, včetně kumulativních vlivů, byly posouzeny na úrovni koncepce v rámci VVURÚ. Proběhlo hodnocení nulové varianty (platné znění ÚRP) vůči navrhované variantě (Změna č. 2 ÚRP). Akcelerační oblast AOV56 Vrabčiny byla na základě výsledků biologického posouzení a došlých připomínek orgánů zmenšena. V rámci souvisejících územních opatření jsou stanoveny podmínky, které zajišťují ochranu vodních toků a ploch a rovněž omezují možné terénní úpravy. Vzhledem k charakteru a rozsahu potenciálních záměrů se při naplnění podmínek nepředpokládá realizace zpevněných ploch v takovém rozsahu, který by mohl významně ovlivnit vodní režim. Významné ovlivnění mikroklimatu se nepředpokládá. Podmínky pro ochranu ZPF jsou součástí územního opatření pro danou akcelerační oblast, čímž bude zajištěna stejná míra ochrany ZPF jako u záměrů umisťovaných na ZPF mimo akcelerační oblasti. Souhlas s odnětím ze ZPF bude taktéž vydáván; orgán ochrany ZPF je v řízení o povolení záměru dotčeným orgánem. Riziko zhutnění půdy stavební technikou je eliminovatelné správnou organizací staveniště. Součástí územního opatření je podmínka zakazující poškozování stávajících protierozních opatření a narušení funkce stávajících meliorací. Nebylo prokázáno, že by instalace VTE měla významný negativní vliv na cenu nemovitostí či provádění investic. Lokální dopady na cenu nemovitostí konkrétních záměrů nelze posuzovat na koncepční úrovni při vymezování AO v ÚRP.

Poř. č.	Připomínkové místo	Číslo jednací	Článek	AO	Připomínka	Vyhodnocení
						Použití certifikovaných technologií větrných elektráren, vybavení prvky snižujícími riziko požáru apod. a postupy výstavby budou záležitostí povolování konkrétních záměrů stavebním úřadem; požadavek na technickou úroveň zařízení odpovídající právním předpisům a technickým normám je též podmínkou pro udělení licence od Energetického regulačního úřadu. Odpovědnost za škody má provozovatel větrné elektrárny podle občanského zákoníku (zákon č. 89/2012 Sb.).
2689.	Zdeněk Skála	MMR-38276-2026-81	99cx	AOV44	Věc: I. PŘIPOMÍNKA K NÁVRHU ZMĚNY Č. 2 ÚZEMNÍHO ROZVOJOVÉHO PLÁNU ČR (§ 97 zák. č. 283/2021 Sb., stavební zákon) II. PŘIPOMÍNKY K VYHODNOCENÍ VLIVŮ NÁVRHU ZMĚNY Č. 2 ÚZEMNÍHO ROZVOJOVÉHO PLÁNU NA UDRŽITELNÝ ROZVOJ ÚZEMÍ III. PŘIPOMÍNKY K NÁVRHŮM JEDNOTLIVÝCH ÚZEMNÍCH OPATŘENÍ K AKCELERAČNÍM OBLASTEM VYMEZENÝM V NÁVRHU ZMĚNY Č. 2 ÚZEMNÍHO ROZVOJOVÉHO PLÁNU I. Úvod Tímto podávám připomínku k návrhu vymezení akcelerační oblasti pro větrné elektrárny AOV44 Litochovice. Na základě níže uvedených důvodů nesouhlasím s návrhem změny č. 2 ÚRP ČR, Vyhodnocení vlivů návrhu Změny č. 2 ÚRP na udržitelný rozvoj území (SEA) a návrhům jednotlivých územních opatření pro akcelerační oblasti (AO) vymezeným v návrhu Změny č. 2 ÚRP. Veškeré níže uvedené připomínky se vztahují současně ke všem výše uvedeným projednávaným částem veřejné vyhlášky. Vymezení území dotčeného připomínkami: obec Litochovice, katastrální území 685399 Neuslužice, Jihočeský kraj. Územní opatření k AOV44 Litochovice a současně na širší území, které může být navrženým řešením přímo či nepřímo ovlivněno. Připomínku podávám: ☐ jako osoba žijící v dotčeném území ☒ jako vlastník nemovitosti v dotčeném území ☐ jako osoba, která může být dotčena dopady návrhu (např. z hlediska krajiny, životního prostředí či kvality života) ☐ hospodařím na půdě Jedná se o území s významnými krajinnými, přírodními a obytnými hodnotami, které nejsou návrhem dostatečně respektovány. Dopad navrhovaného záměru spočívá zejména v tom, že se v dotčeném území dlouhodobě a stabilně vyskytují zvláště chráněné druhy ptáků, a to včetně druhů kriticky ohrožených. Navrhované opatření obecné povahy (AO) tato rizika dostatečně nereflektuje, zejména s ohledem na biologická a ekologická specifika dotčených druhů. Jedná se především o druhy dravců s rozsáhlými prostorovými nároky a pravidelným využíváním širšího území, což významně zvyšuje riziko jejich kolizí s větrnými elektrárnami. V katastrálním území dotčené lokality, jakož i v navazujících katastrálních územích, je stabilně evidován výskyt následujících druhů: - Luňák červený (Milvus migrans) – kriticky ohrožený - Orlovec říční (Pandion haliaetus) – kriticky ohrožený - Moták pochop (Circus aeruginosus) – ohrožený Navržené řešení, tj. předpoklad, že investor bude ex-post monitorovat úmrtnost ptáků způsobenou instalovanými zařízeními, je v rozporu se zásadou prevence a předběžné opatrnosti podle § 12 a § 13 zákona č. 17/1992 Sb., o životním prostředí, jakož i s § 5 odst. 3 zákona č. 114/1992 Sb., o ochraně přírody a krajiny. Uvedená ustanovení ukládají povinnost předcházet negativním zásahům do	**Akceptováno jinak.** Podatel jako vlastník nemovitosti v k.ú. Neuslužice nesouhlasí s vymezením AOV44 Litochovice a dovozuje, že výskyt kriticky ohrožených druhů ptáků (luňák červený, orlovec říční, moták pochop) vylučuje vymezení této oblasti a že přístup ex-post monitoringu mortality je rozporný se zásadou prevence. Připomínky směřují rovněž vůči nedostatkům SEA a tvrzenému rozporu s právem ČR i EU. Z2 ÚRP a VVURÚ tyto aspekty zohledňují a vymezení AOV44 Litochovice bylo podloženo biologickým posouzením; oblast byla na základě jeho výsledků zmenšena. Vymezení akcelerační oblasti proběhlo na základě biologického posouzení konkrétního navrhovaného území podle § 11 odst. 3 resp. 4 ZOZE, jehož výsledky spolu s vyhodnocením vlivů na udržitelný rozvoj území (VVURÚ) byly zapracovány do návrhu; oblasti, u nichž autorizované osoby identifikovaly významné negativní nebo kumulativní vlivy, byly ze Z2 ÚRP vyloučeny (odůvodnění Z2 ÚRP, odst. 32). Zpracování VVURÚ odpovídá obsahem i strukturou požadavkům přílohy č. 4 stavebního zákona; jde o hodnocení na úrovni koncepce, nikoli na úrovni konkrétních záměrů, a tomu odpovídá i míra podrobnosti použitých podkladů. Vyhodnocení vlivů na lokality soustavy Natura 2000 bylo provedeno v souladu s § 45i zákona č. 114/1992 Sb. jako součást VVURÚ a odpovídá požadavkům čl. 6 směrnice o stanovištích. Problematika krajinného rázu byla posuzována v rámci VVURÚ, a to jak z hlediska navrhovaného souboru akceleračních oblastí jako celku, tak pro jednotlivé oblasti v kartách akceleračních oblastí (viz příloha č. 2 SEA). Vliv na krajinný ráz byl jedním z důvodů, proč bylo 16 původně uvažovaných akceleračních oblastí z návrhu zcela vypuštěno, a u 48 ze zbývajících 80 oblastí pro VTE byl snížen limit maximální výšky větrných elektráren. K dalším redukcím došlo na základě výsledků projednání.

Poř. č.	Připomínkové místo	Číslo jednací	Článek	AO	Připomínka	Vyhodnocení
					populací zvláště chráněných druhů již ve fázi plánování záměru. Nelze proto akceptovat přístup založený převážně na ex post monitoringu, který pouze reaguje na již vzniklé škody, namísto aby jejich vzniku preventivně zabránil. V tomto bodě zvlášť upozorňuji na přímý rozpor s § 5 odst. 3 zákona č. 114/1992 Sb., o ochraně přírody a krajiny, který ukládá následující: „Fyzické a právnické osoby jsou povinny při (…) plánování, provádění a užívání staveb (…) v energetice postupovat tak, aby nedocházelo ke zbytečnému úhynu živočichů nebo ničení jejich biotopů (…) kterému lze zabránit technicky i ekonomicky dostupnými prostředky.“ S návrhem týkajícím se Územního opatření k AOV44 Litochovice nesouhlasím a požaduji jeho vyřazení nebo zásadní přepracování, neboť vykazuje závažné nedostatky z hlediska zákonnosti, ochrany životního prostředí i dopadů na obyvatele v dané oblasti. Dále konstatuji následující: II. Zákonnost a nesoulad s právními předpisy ČR 1) Rozpor se zákonem č. 500/2004 Sb., správní řád Ø § 3 – nebyl zjištěn stav bez důvodných pochybností Ø § 68 – nedostatečné odůvodnění Návrh je nepřezkoumatelný, protože neobsahuje konkrétní podklady pro dané území. 2) Rozpor se zákonem č. 100/2001 Sb. (EIA/SEA), chybí posouzení: Ø kumulativních vlivů Ø variantního řešení Ø konkrétních dopadů na území Dokumentace SEA je neúplná a věcně nedostatečná. 3) Rozpor se zákonem č. 114/1992 Sb. (ochrana přírody a krajiny) Ø ohrožení krajinného rázu (§ 12) Ø narušení ekologické stability Ø zásah do biotopů a migračních tras 4) Rozpor se stavebním zákonem Ø § 18 a § 19 – ochrana hodnot území Ø požadavek na udržitelný rozvoj Návrh představuje industrializaci volné krajiny bez dostatečného odůvodnění. III. Nesoulad s právem Evropské unie 1) Směrnice o ptácích (2009/147/ES) a o stanovištích (92/43/EHS) Ø nelze vyloučit negativní vliv na chráněné druhy Ø chybí dostatečné biologické podklady Rozpor s požadavkem vyloučení významného vlivu. 2) Směrnice EIA (2011/92/EU) Ø nedostatečné zapojení veřejnosti Ø nedostatečné vyhodnocení vlivů 3) Směrnice RED III (2023/2413) nebyla doložena priorita využití: Ø zastavěných ploch Ø brownfieldů Ø technicky narušených území	Konkrétní záměry se nadále povolují v souladu se stavebním zákonem za podmínek stanovených v územním opatření. Ustanovení § 4 odst. 3 ZOZE ve spojení s čl. 15c směrnice RED III stanoví typová území, která mají být při vymezování akceleračních oblastí upřednostněna (plochy narušené těžbou, brownfieldy, degradovaná půda, někdejší vojenské plochy); tato ustanovení nevylučují vymezení akcelerační oblasti na jiných plochách. Vymezení akceleračních oblastí pro VTE výhradně na degradovaných nebo brownfieldových plochách nebylo s ohledem na prostorové nároky technologie větrných elektráren proveditelné. Do územního opatření u akcelerační oblasti pro VTE je zapracována podmínka zpracování hlukové studie a minimalizace shadow flicker efektu. Ustanovení obecně závazných právních předpisů týkající se hlukové zátěže nejsou vymezením akcelerační oblasti dotčena. Zadání Změny č. 2 ÚRP schválené vládou ČR nepožadovalo variantní řešení. Vlivy návrhu, včetně kumulativních vlivů, byly posouzeny na úrovni koncepce v rámci VVURÚ. Proběhlo hodnocení nulové varianty (platné znění ÚRP) vůči navrhované variantě (Změna č. 2 ÚRP). K oslnění řidičů vlivem odrazů slunce na lopatkách větrných elektráren (stroboskopický efekt) nedochází v důsledku speciálního nátěru. Detailní podmínky pro dané umístění větrné elektrárny musí být řešeny při povolování konkrétního projektu stavebním úřadem. Obavy z ohrožení lidí nejsou podloženy reálnými daty z mnohaletého provozu desetitisíců větrných elektráren v Evropě. Použití certifikovaných technologií větrných elektráren, vybavení prvky, které snižují riziko požáru, apod., a postupy výstavby budou záležitostí povolování konkrétních záměrů stavebním úřadem. Rovněž při žádosti o udělení licence na výrobu elektřiny, kterou uděluje Energetický regulační úřad, musí provozovatel prokázat, že splňuje bezpečnostní a provozní požadavky na splnění norem.

Poř. č.	Připomínkové místo	Číslo jednací	Článek	AO	Připomínka	Vyhodnocení
					Vymezení ve volné krajině je v rozporu s principem minimalizace dopadů. 4) Princip předběžné opatrnosti (čl. 191 SFEU) Politika Unie v oblasti životního prostředí přispívá k sledování následujících cílů: Ø zachování, ochrana a zlepšování kvality životního prostředí, Ø ochrana lidského zdraví, Ø uvážlivé a racionální využívání přírodních zdrojů, 5) Evropská úmluva o krajině (European Landscape Convention), ETS No. 176 Ø nedostatečná ochrana krajiny jako základní složky životního prostředí Ø ignorování charakteru území Ø nedostatečné zapojení veřejnosti do rozhodování o zásazích do krajiny 6) Aarhuská úmluva (Convention on Access to Information, Public Participation in Decisionmaking and Access to Justice in Environmental Matters), 1998 Ø omezení práva veřejnosti na informace Ø omezení účasti veřejnosti na rozhodovacích procesech (pouze formální zapojení) Ø omezení práva veřejnosti na přístup k právní ochraně v záležitostech životního prostředí IV. Nedostatky SEA a podkladů Ø absence terénních biologických průzkumů Ø práce pouze s mapovými podklady (nedostatečné) Ø chybí reálná data o výskytu druhů Ø variantní řešení Ø posouzení vlivu na zdraví Bez těchto podkladů nelze učinit kvalifikovaný závěr. Ministerstvo dopravy ve svém vyjádření č. j. MD-22459/2026-940/3 potvrdilo, že v České republice dosud neexistuje samostatná metodika pro posuzování vlivu větrných elektráren na bezpečnost silničního provozu. Tuto oblast označilo za metodickou mezeru a současně připustilo existenci odborně diskutovaných vizuálních a percepčních vlivů (např. vizuální distrakce, stínové efekty, noční překážkové osvětlení). Ministerstvo dopravy rovněž připustilo existenci identifikovatelných bezpečnostních rizik, jako je odlet ledu, havárie či odlet částí stavby. Tyto skutečnosti potvrzují, že podklady návrhu nejsou úplné a neumožňují kvalifikované posouzení bezpečnostních dopadů na dopravu. V. Narušení krajiny a životního prostředí Navržené řešení povede k: Ø zásadní změně krajinného rázu Ø narušení horizontů a dálkových pohledů Ø vzniku bariér v krajině Ø narušení ekologické konektivity Ø znehodnocení zemědělské půdy Ø zničení migračních tras živočichů Výška staveb (180 m a vyšší) znamená nadregionální dopad. VI. Dopady na obyvatele Návrh nedostatečně řeší negativní vliv na: Ø hluk a nízkofrekvenční hluk Ø stroboskopický efekt Ø světelné zatížení Ø kvalitu bydlení Ø hodnotu nemovitostí Tyto vlivy nejsou řádně vyhodnoceny.	

Poř. č.	Připomínkové místo	Číslo jednací	Článek	AO	Připomínka	Vyhodnocení
					VII. Kumulativní a systémové dopady Není řešeno: Ø souběžné působení více projektů Ø celkové zatížení území Ø únosnost krajiny Hrozí nevratná degradace území. VIII. Absence variantního řešení Není doloženo, že byly posuzovány jiné lokality a méně konfliktní varianty, jedná se o porušení základního principu plánování. Nebyla rovněž posouzena tzv. nulová varianta (varianta 0), tedy stav území před realizací záměru, což znemožňuje objektivní hodnocení dopadů. IX. Vyloučení EIA a nedostatečné posouzení vlivů Navržené vymezení akceleračních oblastí má zásadní dopad i z hlediska následného povolování záměrů, neboť v těchto oblastech dochází k omezení, resp. vyloučení standardního posuzování vlivů na životní prostředí (EIA). O to vyšší nároky musí být kladeny na kvalitu, úplnost a konkrétnost podkladů a vyhodnocení vlivů na životní prostředí již na úrovni tohoto návrhu, neboť územní opatření dle ZOZE nemůže plnohodnotně nahradit individuální posouzení konkrétních záměrů. Předložený návrh však tyto požadavky nenaplňuje, zejména postrádá dostatečné vyhodnocení konkrétních lokálních dopadů, kumulativních vlivů více záměrů v území a jejich dopadů na krajinný ráz, obytné prostředí a veřejné zdraví. Ministerstvo vnitra – generální ředitelství HZS ČR ve svém oficiálním vyjádření ze dne 6. 2. 2026 potvrdilo, že v České republice dosud neexistuje komplexní právní ani metodická úprava požární bezpečnosti větrných elektráren. Současně uvedlo, že nejsou stanoveny konkrétní minimální odstupové vzdálenosti těchto staveb od lesních porostů či obytné zástavby z hlediska požárního rizika a že zásah jednotek požární ochrany je v případě požáru větrné elektrárny převážně pouze defenzivní. Tato skutečnost dokládá, že stát dosud nemá komplexně řešenou požární bezpečnost těchto staveb, přestože jsou navrhovány ve stále větším rozsahu, často v blízkosti lesních porostů, chráněných území, zemědělské krajiny či obytné zástavby. Za situace, kdy neexistuje metodika požární bezpečnosti větrných elektráren ani stanovené odstupové vzdálenosti těchto staveb od lesních porostů či obytné zástavby, nelze učinit závěr o přijatelnosti rizik, a tedy ani o způsobilosti území pro vymezení akcelerační oblasti. X. Hlavní požadavek Navrhuji: 1) Vyřazení výše uvedené akcelerační oblasti z návrhu nebo 2) Zároveň (pro případ, že nebude tomuto požadavku vyhověno) požaduji, aby návrh změny č. 2 ÚRP ČR nebyl v této části schválen a byl vrácen k zásadnímu přepracování, a to zejména po doplnění: • posouzení vlivu na lokality Natura 2000 dle čl. 6 odst. 3 směrnice 92/43/EHS • dostatečný biologický průzkumu odpovídající metodikám MŽP v různých ročních obdobích • hodnocení vlivu na populace netopýrů • posouzení kumulativních vlivů v širším území • hodnocení dopadů na krajinný ráz • hodnocení dopadů na využití nemovitostí vlastníků v dosahu navrhovaných 500 m od obytné zástavby a přímý dopad vymezení AO na výkon vlastnických práv těchto vlastníků, včetně uvedení metodiky, podle které se určuje vzdálenost od zastavěného území • zdůvodnění nevyužití brownfieldů a narušených území uvedených v Národní databázi brownfieldů • metodických podkladů pro posouzení vlivu větrných elektráren na bezpečnost silničního	

Poř. č.	Připomínkové místo	Číslo jednací	Článek	AO	Připomínka	Vyhodnocení
					provozu, včetně vyhodnocení vizuálních a percepčních vlivů a identifikovaných bezpečnostních rizik • podkladů týkajících se požární bezpečnosti větrných elektráren, včetně metodiky požárního posouzení, stanovení minimálních odstupových vzdáleností od lesních porostů, obytné zástavby, dopravní infrastruktury a dalších citlivých území, a vyhodnocení zásahových možností jednotek požární ochrany. Do doby doplnění těchto podkladů nelze území považovat za způsobilé pro vymezení akcelerační oblasti. Podané připomínky jsou blanketní, podatel si vymezuje právo připomínky doplnit ve lhůtě 15 dnů ode dne veřejného projednání. XI. Závěr Návrh v předložené podobě není dostatečně odůvodněný, není podložen odbornými daty, je v rozporu s právními předpisy ČR i EU a může mít závažné dopady na krajinu, životní prostředí i obyvatele, proto požaduji především vyřazení Územního opatření k AOV44 Litochovice z návrhu Změny č. 2 Územního rozvojového plánu ČR. Pro případ, že tomuto požadavku nebude vyhověno, požaduji zásadní přepracování Návrhu Změny č. 2 ÚRP ČR tak, aby byl v souladu s právními předpisy a byly řádně vyhodnoceny jeho dopady. Žádám, aby tato připomínka byla řádně vypořádána v souladu se zákonem a aby bylo uvedeno konkrétní odůvodnění přijatého řešení.	

Poř. č.	Připomínkové místo	Číslo jednací	Článek	AO	Připomínka	Vyhodnocení
2690.	MUDr. Václav Pavelec, Ph.D.	MMR-38279-2026-81	99cx 99czzy 99czzz	AOV44, AOV104, AOV105	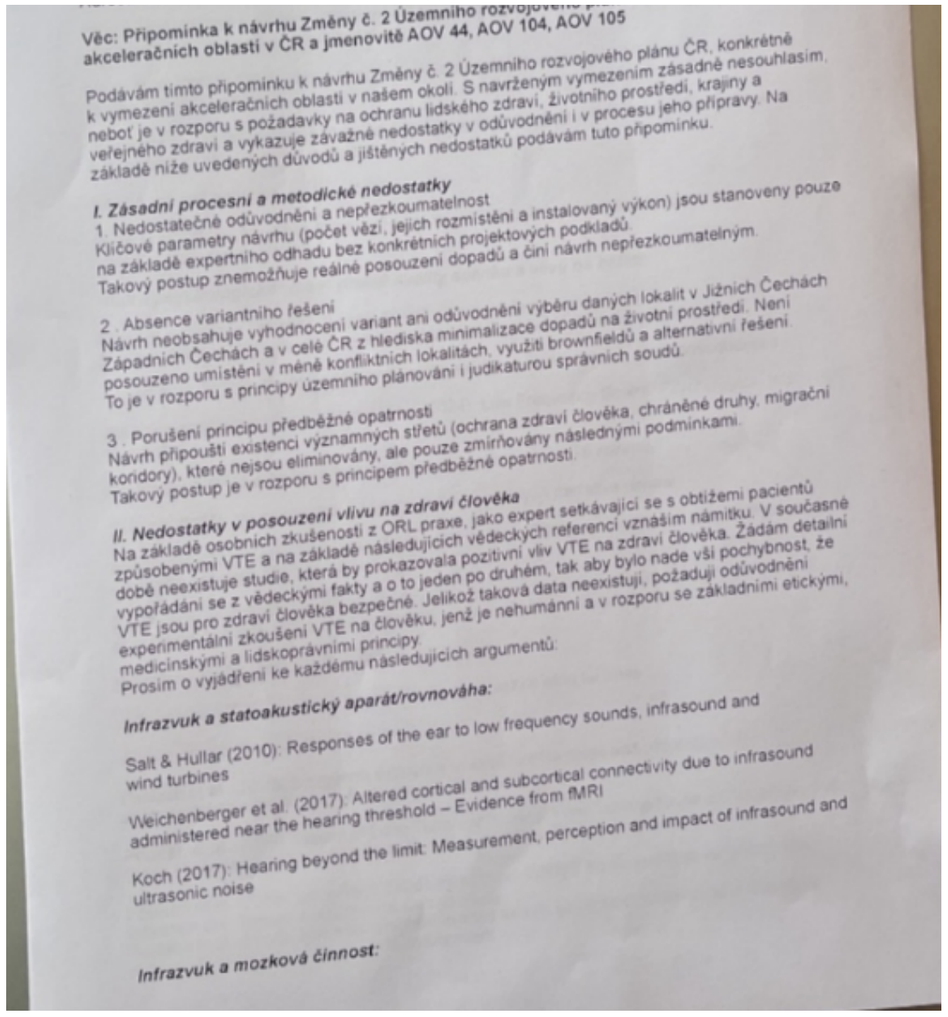	**Akceptováno částečně.** Podatel jako lékař poukazuje na zdravotní rizika infrazvuku a nízkofrekvenčního hluku VTE, nedostatečnou ochranu chráněných druhů živočichů a migračních koridorů, narušení ÚSES, negativní dopady na vodní režim, ZPF a biodiverzitu, jakož i na rozpor návrhu s právem ČR a EU. Zdravotní a ekologické aspekty uplatněné v připomínce byly v rámci přípravy Z2 ÚRP zohledněny prostřednictvím biologického posouzení a VVURÚ; výsledky těchto hodnocení vedly k vypuštění nebo zmenšení řady akceleračních oblastí, u nichž byly identifikovány nepřijatelné vlivy. Zbývající oblasti, u nichž hodnocení neprokázalo nepřijatelné vlivy, jsou v návrhu ponechány za podmínek umožňujících minimalizaci negativních dopadů. Vymezení akcelerační oblasti proběhlo na základě biologického posouzení konkrétního navrhovaného území podle § 11 odst. 3 resp. 4 ZOZE, jehož výsledky spolu s vyhodnocením vlivů na udržitelný rozvoj území (VVURÚ) byly zapracovány do návrhu; oblasti, u nichž autorizované osoby identifikovaly významné negativní nebo kumulativní vlivy, byly ze Z2 ÚRP vyloučeny (odůvodnění Z2 ÚRP, odst. 32). Zpracování VVURÚ odpovídá obsahem i strukturou požadavkům přílohy č. 4 stavebního zákona; jde o hodnocení na úrovni koncepce, nikoli na úrovni konkrétních záměrů, a tomu odpovídá i míra podrobnosti použitých podkladů. Problematika krajinného rázu byla posuzována v rámci VVURÚ, a to jak z hlediska navrhovaného souboru akceleračních oblastí jako celku, tak pro jednotlivé oblasti v kartách akceleračních oblastí (viz příloha č. 2 SEA). Vliv na krajinný ráz byl jedním z důvodů, proč bylo 16 původně uvažovaných akceleračních oblastí z návrhu zcela vypuštěno, a u 48 ze zbývajících 80 oblastí pro VTE byl snížen limit maximální výšky větrných elektráren. K dalším redukcím došlo na základě výsledků projednání. Konkrétní záměry se nadále povolují v souladu se stavebním zákonem za podmínek stanovených v územním opatření. Do územního opatření u akcelerační oblasti pro VTE je zapracována podmínka zpracování hlukové studie a minimalizace shadow flicker efektu. Ustanovení obecně závazných právních předpisů týkající se hlukové zátěže nejsou vymezením akcelerační oblasti dotčena.

Poř. č.	Připomínkové místo	Číslo jednací	Článek	AO	Připomínka	Vyhodnocení
					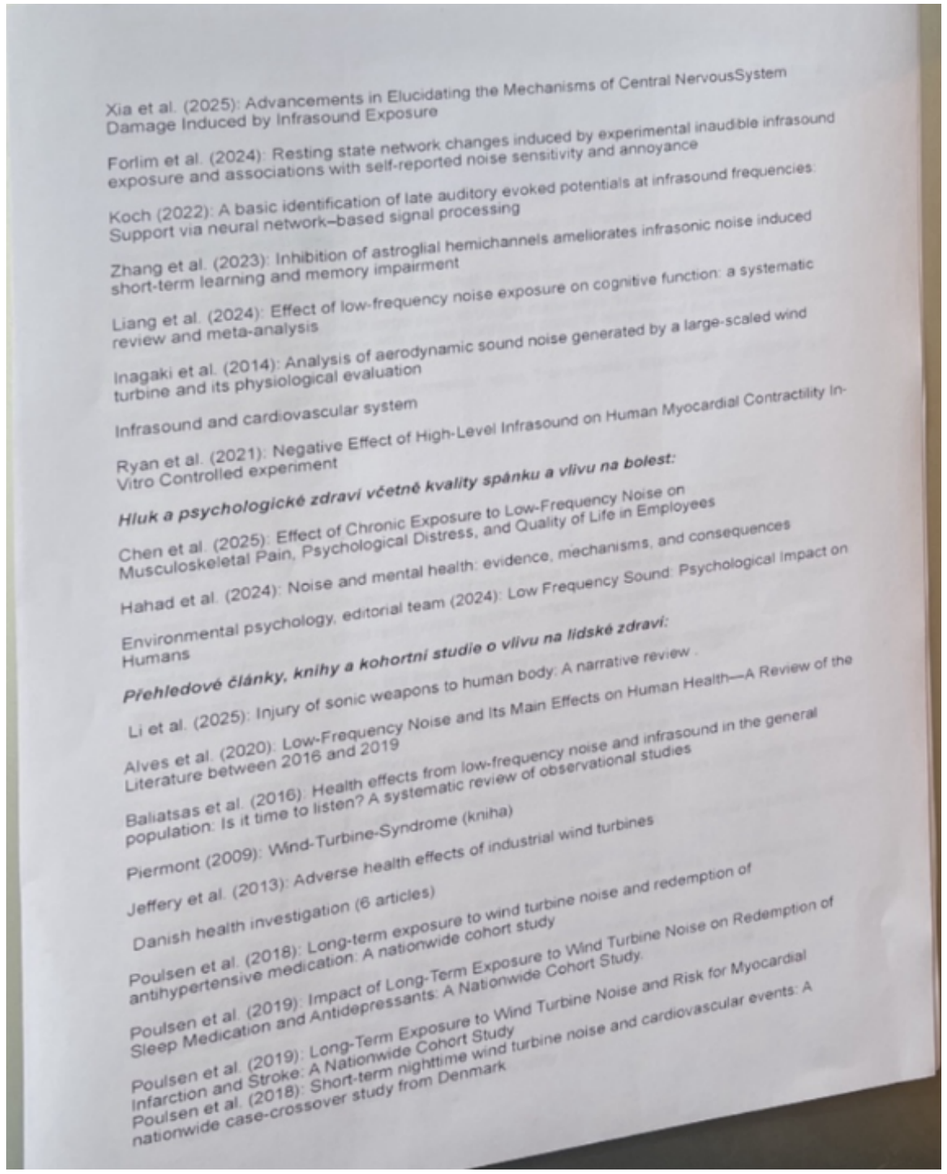	Akcelerační oblasti AOV104 – Černý háj a AOV105 – Borovnice byly vypuštěny. Akcelerační oblast AOV44 – Litochovice byla na základě výsledků biologického posouzení a připomínek dotčených orgánů zmenšena. Co se týká infrazvuku, je přítomen všude v prostředí, aniž by se projevoval jeho negativní vliv. Hygienický limit infrazvuku v komunálním prostředí sice není stanoven, ale existuje doporučená hodnota v ČSN ISO 7196 LG=90 dB nebo hladiny prahu slyšení pro jednotlivá frekvenční pásma v ČSN ISO 226. Pro nízkofrekvenční zvuk a infrazvuk z VTE studie nenašly konzistentní důkazy spojující tyto frekvence s významným obtěžováním nebo přímými zdravotními účinky nad rámec normálních hladin zvuku; projevuje se spíše nocebo efekt (problémy způsobuje očekávání hlukových vlivů, nikoliv vlivy samotné). Žádná recenzovaná studie neprokázala ani nepředpokládá zdravotní efekt půdních vibrací VTE na obyvatele. Ty jsou velmi slabé přímo u zdroje a rychle se utlumují. Vibrace větrných elektráren v půdě jsou fyzikálně o několik řádů slabší než vibrace z dopravy nebo těžké zemědělské techniky. Dostupné odborné studie ani výsledky vyhodnocení vlivů na udržitelný rozvoj území neprokazují plošný významný negativní vliv větrných elektráren na zdravotní stav, reprodukci nebo welfare volně žijících ani chovaných zvířat při dodržení standardních provozních podmínek. Reakce zvířat na nové prvky v krajině je do značné míry druhově specifická a závisí na konkrétních podmínkách lokality.

Poř. č.	Připomínkové místo	Číslo jednací	Článek	AO	Připomínka	Vyhodnocení
					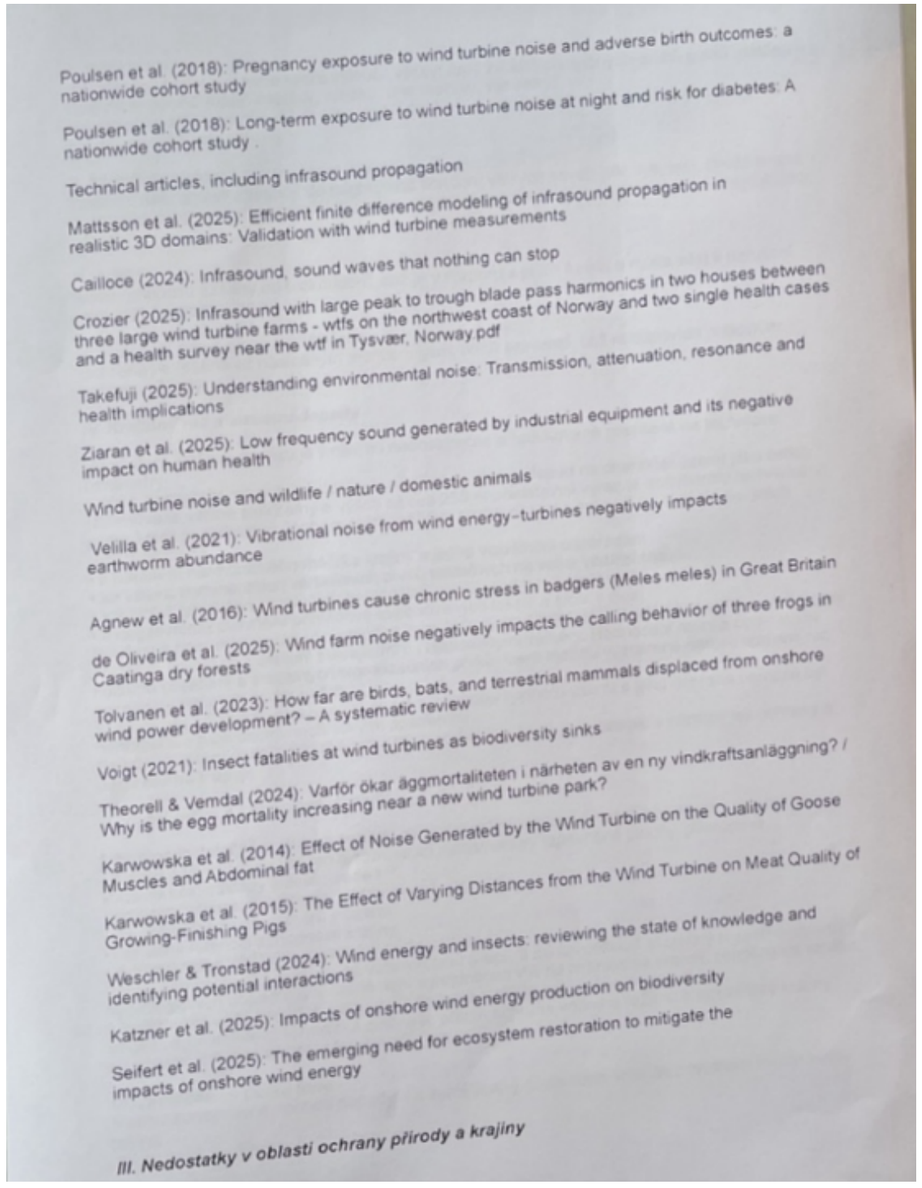	

Poulsen et al. (2018): Pregnancy exposure to wind turbine noise and adverse birth outcomes: a nationwide cohort study

Poulsen et al. (2018): Long-term exposure to wind turbine noise at night and risk for diabetes: A nationwide cohort study .

Technical articles, including infrasound propagation

Mattsson et al. (2025): Efficient finite difference modeling of infrasound propagation in realistic 3D domains: Validation with wind turbine measurements

Cailloce (2024): Infrasound, sound waves that nothing can stop

Crozier (2025): Infrasound with large peak to trough blade pass harmonics in two houses between three large wind turbine farms - wtfs on the northwest coast of Norway and two single health cases and a health survey near the wtf in Tysvær, Norway.pdf

Takefuji (2025): Understanding environmental noise: Transmission, attenuation, resonance and health implications

Ziaran et al. (2025): Low frequency sound generated by industrial equipment and its negative impact on human health

Wind turbine noise and wildlife / nature / domestic animals

Velilla et al. (2021): Vibrational noise from wind energy–turbines negatively impacts earthworm abundance

Agnew et al. (2016): Wind turbines cause chronic stress in badgers (Meles meles) in Great Britain

de Oliveira et al. (2025): Wind farm noise negatively impacts the calling behavior of three frogs in Caatinga dry forests

Tolvanen et al. (2023): How far are birds, bats, and terrestrial mammals displaced from onshore wind power development? – A systematic review

Voigt (2021): Insect fatalities at wind turbines as biodiversity sinks

Theorell & Vemdal (2024): Varför ökar äggmortaliteten i närheten av en ny vindkraftsanläggning? / Why is the egg mortality increasing near a new wind turbine park?

Karwowska et al. (2014): Effect of Noise Generated by the Wind Turbine on the Quality of Goose Muscles and Abdominal fat

Karwowska et al. (2015): The Effect of Varying Distances from the Wind Turbine on Meat Quality of Growing-Finishing Pigs

Weschler & Tronstad (2024): Wind energy and insects: reviewing the state of knowledge and identifying potential interactions

Katzner et al. (2025): Impacts of onshore wind energy production on biodiversity

Seifert et al. (2025): The emerging need for ecosystem restoration to mitigate the impacts of onshore wind energy

III. Nedostatky v oblasti ochrany přírody a krajiny

Poř. č.	Připomínkové místo	Číslo jednací	Článek	AO	Připomínka	Vyhodnocení
					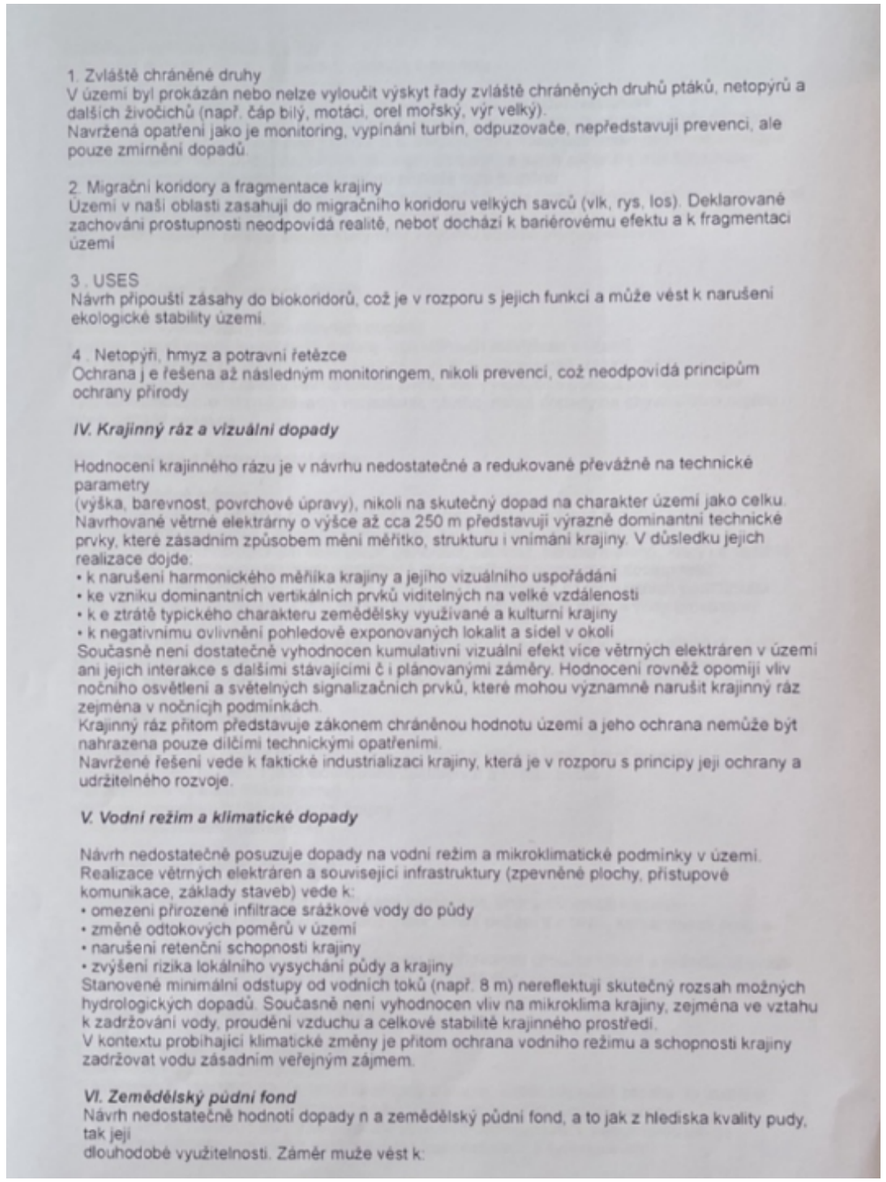	

1. Zvláště chráněné druhy
V území byl prokázán nebo nelze vyloučit výskyt řady zvláště chráněných druhů ptáků, netopýrů a dalších živočichů (např. čáp bílý, motáci, orel mořský, výr velký).
Navržená opatření jako je monitoring, vypínání turbin, odpuzovače, nepředstavují prevenci, ale pouze zmírnění dopadů.

2. Migrační koridory a fragmentace krajiny
Území v naší oblasti zasahují do migračního koridoru velkých savců (vlk, rys, los). Deklarované zachování prostupnosti neodpovídá realitě, neboť dochází k bariérovému efektu a k fragmentaci území

3 . USES
Návrh připouští zásahy do biokoridorů, což je v rozporu s jejich funkcí a může vést k narušení ekologické stability území.

4 . Netopýři, hmyz a potravní řetězce
Ochrana j e řešena až následným monitoringem, nikoli prevencí, což neodpovídá principům ochrany přírody

IV. Krajinný ráz a vizuální dopady

Hodnocení krajinného rázu je v návrhu nedostatečné a redukované převážně na technické parametry
(výška, barevnost, povrchové úpravy), nikoli na skutečný dopad na charakter území jako celku.
Navrhované větrné elektrárny o výšce až cca 250 m představují výrazně dominantní technické prvky, které zásadním způsobem mění měřítko, strukturu i vnímání krajiny. V důsledku jejich realizace dojde:
• k narušení harmonického měřítka krajiny a jejího vizuálního uspořádání
• ke vzniku dominantních vertikálních prvků viditelných na velké vzdálenosti
• k e ztrátě typického charakteru zemědělsky využívané a kulturní krajiny
• k negativnímu ovlivnění pohledově exponovaných lokalit a sídel v okolí
Současně není dostatečně vyhodnocen kumulativní vizuální efekt více větrných elektráren v území ani jejich interakce s dalšími stávajícími č i plánovanými záměry. Hodnocení rovněž opomíjí vliv nočního osvětlení a světelných signalizačních prvků, které mohou významně narušit krajinný ráz zejména v nočních podmínkách.
Krajinný ráz přitom představuje zákonem chráněnou hodnotu území a jeho ochrana nemůže být nahrazena pouze dílčími technickými opatřeními.
Navržené řešení vede k faktické industrializaci krajiny, která je v rozporu s principy její ochrany a udržitelného rozvoje.

V. Vodní režim a klimatické dopady

Návrh nedostatečně posuzuje dopady na vodní režim a mikroklimatické podmínky v území.
Realizace větrných elektráren a související infrastruktury (zpevněné plochy, přístupové komunikace, základy staveb) vede k:
• omezení přirozené infiltrace srážkové vody do půdy
• změně odtokových poměrů v území
• narušení retenční schopnosti krajiny
• zvýšení rizika lokálního vysychání půdy a krajiny
Stanovené minimální odstupy od vodních toků (např. 8 m) nereflektují skutečný rozsah možných hydrologických dopadů. Současně není vyhodnocen vliv na mikroklima krajiny, zejména ve vztahu k zadržování vody, proudění vzduchu a celkové stabilitě krajinného prostředí.
V kontextu probíhající klimatické změny je přitom ochrana vodního režimu a schopnosti krajiny zadržovat vodu zásadním veřejným zájmem.

VI. Zemědělský půdní fond
Návrh nedostatečně hodnotí dopady n a zemědělský půdní fond, a to jak z hlediska kvality půdy, tak její
dlouhodobé využitelnosti. Záměr může vést k:

Příloha č. 5o – Vyhodnocení připomínek obcí a veřejnosti

Poř. č.	Připomínkové místo	Číslo jednací	Článek	AO	Připomínka	Vyhodnocení
					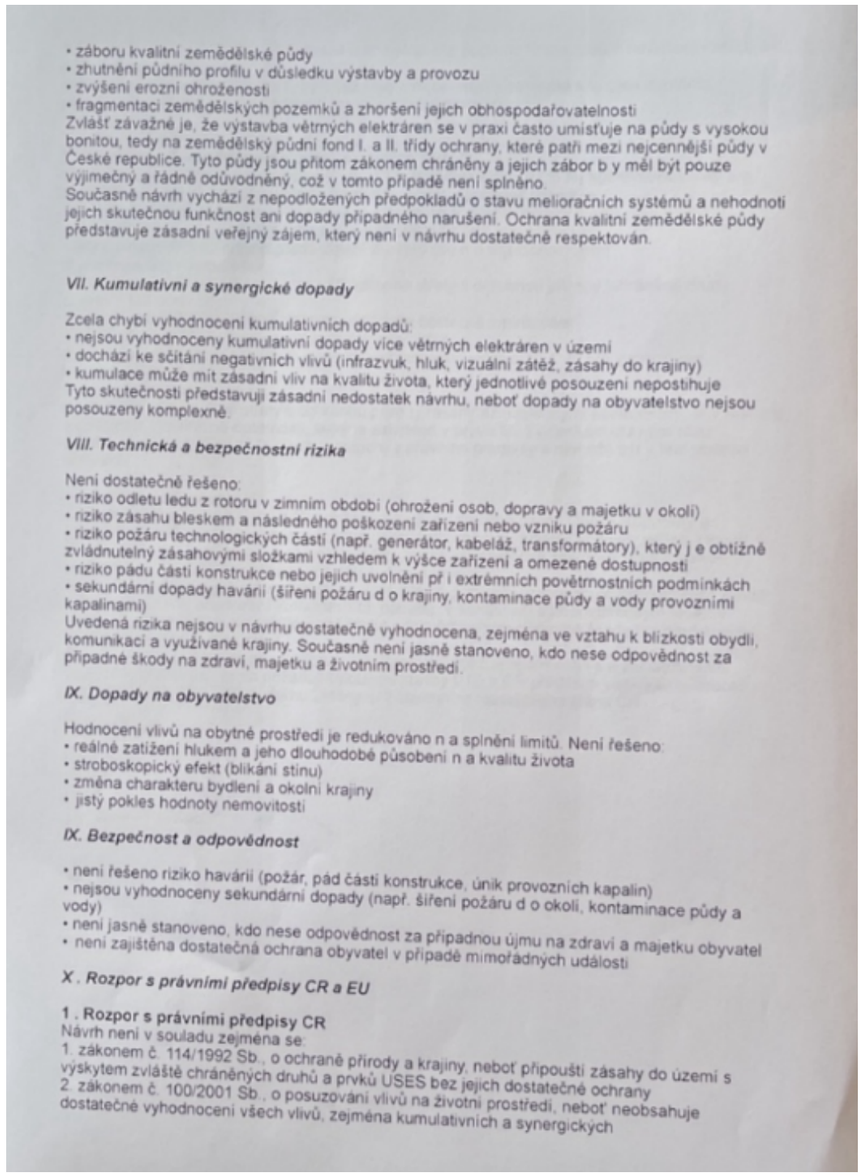	

• záboru kvalitní zemědělské půdy
• zhutnění půdního profilu v důsledku výstavby a provozu
• zvýšení erozní ohroženosti
• fragmentaci zemědělských pozemků a zhoršení jejich obhospodařovatelnosti
Zvlášť závažné je, že výstavba větrných elektráren se v praxi často umisťuje na půdy s vysokou bonitou, tedy na zemědělský půdní fond I. a II. třídy ochrany, které patří mezi nejcennější půdy v České republice. Tyto půdy jsou přitom zákonem chráněny a jejich zábor by měl být pouze výjimečný a řádně odůvodněný, což v tomto případě není splněno.
Současně návrh vychází z nepodložených předpokladů o stavu meliorační systémů a nehodnotí jejich skutečnou funkčnost ani dopady případného narušení. Ochrana kvalitní zemědělské půdy představuje zásadní veřejný zájem, který není v návrhu dostatečně respektován.

VII. Kumulativní a synergické dopady

Zcela chybí vyhodnocení kumulativních dopadů:
• nejsou vyhodnoceny kumulativní dopady více větrných elektráren v území
• dochází ke sčítání negativních vlivů (infrazvuk, hluk, vizuální zátěž, zásahy do krajiny)
• kumulace může mít zásadní vliv na kvalitu života, který jednotlivé posouzení nepostihuje
Tyto skutečnosti představují zásadní nedostatek návrhu, neboť dopady na obyvatelstvo nejsou posouzeny komplexně.

VIII. Technická a bezpečnostní rizika

Není dostatečně řešeno:
• riziko odletu ledu z rotoru v zimním období (ohrožení osob, dopravy a majetku v okolí)
• riziko zásahu bleskem a následného poškození zařízení nebo vzniku požáru
• riziko požáru technologických částí (např. generátor, kabeláž, transformátory), který j e obtížně zvládnutelný zásahovými složkami vzhledem k výšce zařízení a omezené dostupnosti
• riziko pádu části konstrukce nebo jejich uvolnění př i extrémních povětrnostních podmínkách
• sekundární dopady havárií (šíření požáru d o krajiny, kontaminace půdy a vody provozními kapalinami)
Uvedená rizika nejsou v návrhu dostatečně vyhodnocena, zejména ve vztahu k blízkosti obydlí, komunikací a využívané krajiny. Současně není jasně stanoveno, kdo nese odpovědnost za případné škody na zdraví, majetku a životním prostředí.

IX. Dopady na obyvatelstvo

Hodnocení vlivů na obytné prostředí je redukováno n a splnění limitů. Není řešeno:
• reálné zatížení hlukem a jeho dlouhodobé působení n a kvalitu života
• stroboskopický efekt (blikání stínu)
• změna charakteru bydlení a okolní krajiny
• jistý pokles hodnoty nemovitostí

IX. Bezpečnost a odpovědnost

• není řešeno riziko havárií (požár, pád části konstrukce, únik provozních kapalin)
• nejsou vyhodnoceny sekundární dopady (např. šíření požáru d o okolí, kontaminace půdy a vody)
• není jasně stanoveno, kdo nese odpovědnost za případnou újmu na zdraví a majetku obyvatel
• není zajištěna dostatečná ochrana obyvatel v případě mimořádných událostí

X . Rozpor s právními předpisy CR a EU

1 . Rozpor s právními předpisy CR
Návrh není v souladu zejména se:
1. zákonem č. 114/1992 Sb., o ochraně přírody a krajiny, neboť připouští zásahy do území s výskytem zvláště chráněných druhů a prvků ÚSES bez jejich dostatečné ochrany
2. zákonem č. 100/2001 Sb., o posuzování vlivů na životní prostředí, neboť neobsahuje dostatečné vyhodnocení všech vlivů, zejména kumulativních a synergických

Poř. č.	Připomínkové místo	Číslo jednací	Článek	AO	Připomínka	Vyhodnocení
					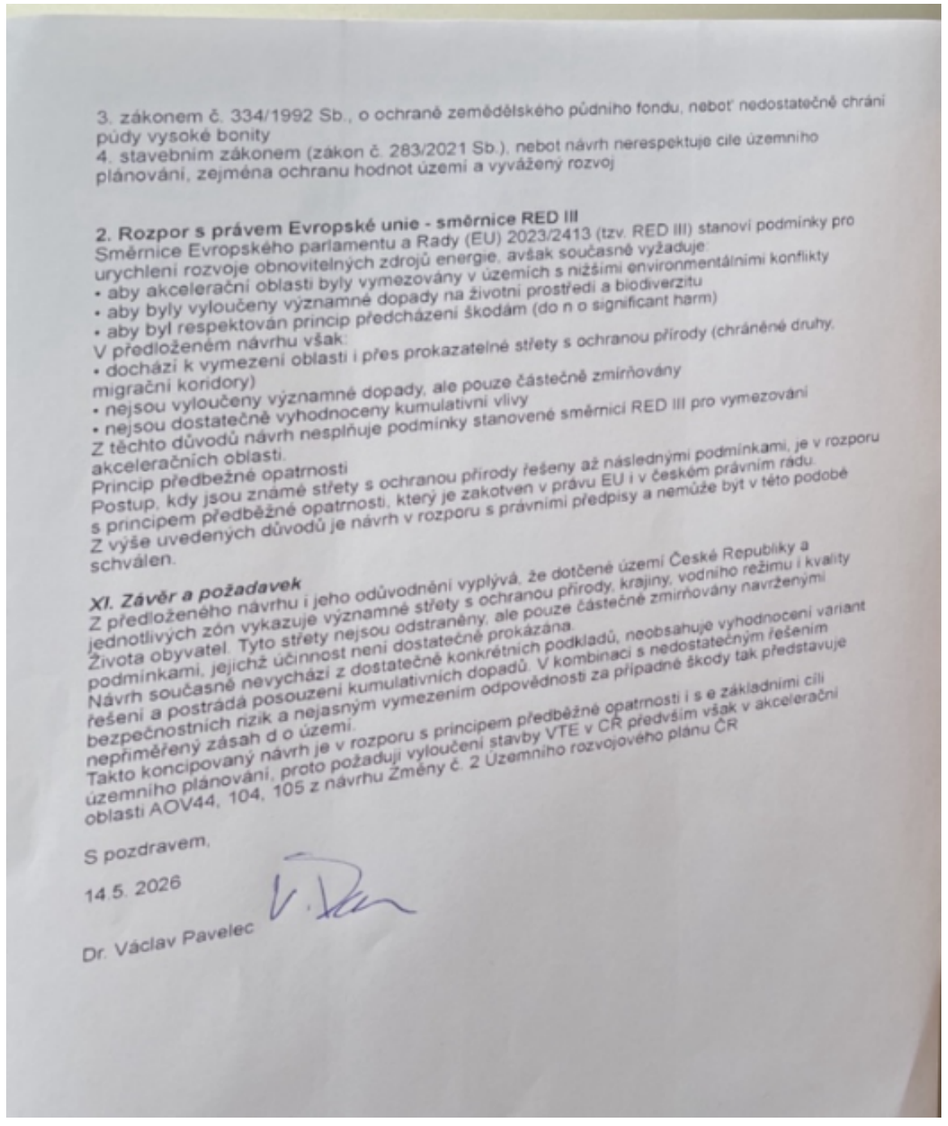	
2691.	Crystal Irena Garbo	MMR-38280-2026-81	I.1.b.2.		Věc: Připomínka k návrhu akceleračních oblastí pro obnovitelné zdroje energie Vážení, jako občanka České republiky a obyvatelka jižní Moravy podávám tímto připomínku k návrhu akceleračních oblastí pro obnovitelné zdroje energie.	**Akceptováno jinak.** Oproti původnímu návrhu bylo 31 akceleračních oblastí vypuštěno (z toho 29 AO pro větrné elektrárny) a 17 akceleračních oblastí redukováno (16 pro větrné elektrárny).

Poř. č.	Připomínkové místo	Číslo jednací	Článek	AO	Připomínka	Vyhodnocení
					Mám vážné obavy, že navrhovaný způsob urychlování výstavby rozsáhlých energetických zařízení může vést k nedostatečné ochraně krajiny, přírody a kvality života obyvatel. Domnívám se, že energetická politika státu by měla respektovat nejen výrobní cíle, ale také hodnotu české krajiny, biodiverzity a právo lidí žít v harmonickém prostředí. Zejména nesouhlasím s umisťováním rozsáhlých větrných elektráren do volné krajiny bez důkladného posouzení jejich dlouhodobých dopadů. Česká krajina není pouze prostorem pro technické stavby, ale je součástí našeho přírodního a kulturního dědictví. Jednou narušený krajinný ráz nelze vrátit do původního stavu. Za velmi důležité považuji ochranu ptáků, netopýrů a dalších živočišných druhů. Migrační trasy a cenné přírodní lokality musí být chráněny s maximální opatrností a veškeré plánované projekty by měly být podrobeny nezávislému odbornému posouzení. Současně žádám o transparentní vyhodnocení celkových ekologických dopadů těchto staveb v celém jejich životním cyklu, tedy od těžby surovin a výroby komponentů přes dopravu, výstavbu a provoz až po likvidaci a recyklaci. Veřejnost má právo znát nejen očekávané přínosy, ale i skutečné náklady a environmentální dopady. Nelze opomíjet ani vliv na obyvatele okolních obcí. Kvalita života, klid venkova, hodnota krajiny, turistický ruch i tradiční charakter regionů představují hodnoty, které by měly být chráněny stejně pečlivě jako energetické zájmy. Jako obyvatelce Mikulovska mi zvláště záleží na zachování jedinečné krajiny jižní Moravy, vinařských oblastí a přírodních hodnot Pálavy, které patří k nejcennějším územím České republiky. Tyto hodnoty považuji za nenahraditelné a zasluhující maximální ochranu. Žádám proto, aby při vymezování akceleračních oblastí byla ochrana krajiny, přírody a kvality života obyvatel jedním z hlavních kritérií rozhodování a aby byly z těchto oblastí vyloučeny lokality s významnou přírodní, krajinářskou, zemědělskou nebo rekreační hodnotou.	Podatelka vyjadřuje obecný nesouhlas s urychlováním výstavby větrných elektráren do volné krajiny a vznáší obavy ohledně ochrany krajiny Mikulovska, vinařských oblastí, přírodních hodnot Pálavy, ochrany ptáků a netopýrů a dopadu na cestovní ruch a venkovský charakter regionu. Připomínka nemíří na konkrétní akcelerační oblast, a nelze ji proto v rámci Z2 ÚRP akceptovat; Změna č. 2 ÚRP je územně plánovacím nástrojem vymezujícím konkrétní akcelerační oblasti s příslušnými podmínkami, nikoli nástrojem paušálního urychlování výstavby OZE bez omezení. Vymezení akcelerační oblasti proběhlo na základě biologického posouzení konkrétního navrhovaného území podle § 11 odst. 3 resp. 4 ZOZE, jehož výsledky spolu s vyhodnocením vlivů na udržitelný rozvoj území (VVURÚ) byly zapracovány do návrhu; oblasti, u nichž autorizované osoby identifikovaly významné negativní nebo kumulativní vlivy, byly ze Z2 ÚRP vyloučeny (odůvodnění Z2 ÚRP, odst. 32). Zpracování VVURÚ odpovídá obsahem i strukturou požadavkům přílohy č. 4 stavebního zákona; jde o hodnocení na úrovni koncepce, nikoli na úrovni konkrétních záměrů, a tomu odpovídá i míra podrobnosti použitých podkladů. Problematika krajinného rázu byla posuzována v rámci VVURÚ, a to jak z hlediska navrhovaného souboru akceleračních oblastí jako celku, tak pro jednotlivé oblasti v kartách akceleračních oblastí (viz příloha č. 2 SEA). Vliv na krajinný ráz byl jedním z důvodů, proč bylo 16 původně uvažovaných akceleračních oblastí z návrhu zcela vypuštěno, a u 48 ze zbývajících 80 oblastí pro VTE byl snížen limit maximální výšky větrných elektráren. K dalším redukcím došlo na základě výsledků projednání. Konkrétní záměry se nadále povolují v souladu se stavebním zákonem za podmínek stanovených v územním opatření. Akcelerační oblasti jsou vymezovány přednostně v lokalitách s nižší krajinnou a rekreační hodnotou. Celostátně významná území s vysokým turistickým potenciálem byla posouzena; v případech, kdy analýza prokázala negativní vliv na tyto hodnoty, akcelerační oblasti v daných lokalitách vymezeny nebyly. Vymezením AO nejsou cestovní ruch a rekreace dotčeny.
2692.	Jakub Slamař	MMR-38283-2026-81	99czj, 99czk	AOV56, AOV57	Věc: **<u>Připomínka k návrhu Změny č. 2 Územního rozvojového plánu ČR (ÚRP ČR)</u>** Podávám připomínku k návrhu vymezeni akceleračních oblasti pro větrné elektrárny (VTE) v území: AOV č. 56 Vrabčiny a AOV č. 57 Bilá skála, Plzeňský kraj	**Akceptováno částečně.**

Poř. č.	Připomínkové místo	Číslo jednací	Článek	AO	Připomínka	Vyhodnocení
					Na základě níže uvedených důvodů nesouhlasím s tímto návrhem změny č. 2 ÚRP ČR, který se týká vymezeni akceleračních oblasti pro výrobu energie z obnovitelných zdrojů. Uvádím základní důvody: I) Nedostatky návrhu · návrh není dostatečně odůvodněn a chybí konkrétní podklady (zákon č. 500/2004 Sb.) · nebyly dostatečně posouzeny dopady na životní prostředí (zákon č. 100/2001 Sb.) · hrozí narušeni krajiny a přírody (zákon č. 114/1992 Sb.) · návrh nerespektuje ochranu hodnot území a kvalitu bydlení (zákon č. 283/2021 Sb.) · nebyly posouzeny jiné varianty řešeni, zejména využiti brownfieldů (opuštěných a již narušených ploch) a návrh tak neodůvodněně zasahuje do volné krajiny · vychází pouze z expertních odhadů (počet věži, výkon, rozmístění) · návrh řeší problémy až dodatečně, místo aby jim předešel · nejsou dostatečně vyhodnoceny kumulativní dopady více záměrů v území 2) Příroda a krajina · výskyt chráněných druhů (ptáci, netopýři) a zásah do migračních tras · narušeni prvků ÚSES (biokoridory) · zásadní změna krajiny a její industrializace · dominantní stavby (až cca 250 m vysoké) viditelné na velké vzdálenosti · chybí posouzeni nočního osvětleni · nedostatečně řešen kumulativní vliv více větrných elektráren 3) Voda a klima · narušeni vsakování vody do půdy a změna odtokových poměrů · zhoršeni schopnosti krajiny zadržovat vodu a riziko vysychání krajiny · nedostatečné odstupy od vodních toků · chybí posouzeni vlivu na mikroklima 4) Zemědělská půda · zábor a znehodnoceni kvalitní půdy · možné zásahy do půd I. a 11. třídy ochrany (nejcennější půdy) · zhutněni půdy a zvýšeni eroze a rozděleni (fragmentace) pozemků · nejasný stav a poškození melioraci. 5) Dopady na obyvatele · hluk a jeho dlouhodobý vliv · blikání stínů (stroboskopický efekt) · změna charakteru bydlení · pokles hodnoty nemovitosti · není dostatečně vysvětleno, jak byla stanovena vzdálenost od obytné zástavby 6) Technická a bezpečnostní rizika · odlet ledu z rotorů v zimě · zásah bleskem · požáry zařízeni (obtížně zvládnutelné zásahy) · pád části konstrukce · únik provozních kapalin · šíření požáru do krajiny · kontaminace půdy a vody Není jasné, kdo nese odpovědnost za škody na zdraví a majetku. 7) Kumulace vlivů · sčítáni hluku, zásahů do krajiny a vizuální zátěže · dopady více elektráren nejsou vyhodnoceny společně · výsledný dopad na životní prostředí i lidi může být výrazně vyšší 8) Rozpor se zákony ČR a EU · správní řád (zákon č. 500/2004 Sb.) · ochrana přírody (zákon č. 114/1992 Sb.)	Podatel nesouhlasí s vymezením akceleračních oblastí AOV56 Vrabčiny a AOV57 Bílá Skála a požaduje jejich vyloučení z návrhu Změny č. 2 ÚRP. Namítá nedostatečné odůvodnění, absenci posouzení alternativních řešení a nedostatečné vyhodnocení kumulativních vlivů, jakož i rizika pro chráněné druhy živočichů, biokoridory ÚSES, krajinný ráz, vodní režim, zemědělský půdní fond a zdraví obyvatel. Předmětné oblasti byly vymezeny na základě řádně provedených odborných podkladů a splňují podmínky stanovené právními předpisy. Vymezení akcelerační oblasti proběhlo na základě biologického posouzení konkrétního navrhovaného území podle § 11 odst. 3 resp. 4 ZOZE, jehož výsledky spolu s vyhodnocením vlivů na udržitelný rozvoj území (VVURÚ) byly zapracovány do návrhu; oblasti, u nichž autorizované osoby identifikovaly významné negativní nebo kumulativní vlivy, byly ze Z2 ÚRP vyloučeny (odůvodnění Z2 ÚRP, odst. 32). Zpracování VVURÚ odpovídá obsahem i strukturou požadavkům přílohy č. 4 stavebního zákona; jde o hodnocení na úrovni koncepce, nikoli na úrovni konkrétních záměrů, a tomu odpovídá i míra podrobnosti použitých podkladů. Problematika krajinného rázu byla posuzována v rámci VVURÚ, a to jak z hlediska navrhovaného souboru akceleračních oblastí jako celku, tak pro jednotlivé oblasti v kartách akceleračních oblastí (viz příloha č. 2 SEA). Vliv na krajinný ráz byl jedním z důvodů, proč bylo 16 původně uvažovaných akceleračních oblastí z návrhu zcela vypuštěno, a u 48 ze zbývajících 80 oblastí pro VTE byl snížen limit maximální výšky větrných elektráren. K dalším redukcím došlo na základě výsledků projednání. Konkrétní záměry se nadále povolují v souladu se stavebním zákonem za podmínek stanovených v územním opatření. Do územního opatření u akcelerační oblasti pro VTE je zapracována podmínka zpracování hlukové studie a minimalizace shadow flicker efektu. Ustanovení obecně závazných právních předpisů týkající se hlukové zátěže nejsou vymezením akcelerační oblasti dotčena. Nebylo prokázáno, že by instalace VTE měla významný negativní vliv na cenu nemovitostí či provádění investic. Lokální dopady na cenu nemovitostí konkrétních záměrů nelze posuzovat na koncepční úrovni při vymezování AO v ÚRP.

Poř. č.	Připomínkové místo	Číslo jednací	Článek	AO	Připomínka	Vyhodnocení
					· EIA (zákon č. 100/2001 Sb.) · ochrana půdy (zákon č. 334/1992 Sb.) · stavební zákon (zákon č. 283/2021 Sb.) · nesplněni podmínek směrnice EU RED III (nevhodně zvolená lokalita, nevyřešené dopady) · návrh může zasahovat do práva na příznivé životní prostředí a ochranu zdraví podle Listiny základních lidských práv a svobod (či. 31, či. 35, či. 11) · porušeni principu předběžné opatrnosti (ČI. 191 SFEU), návrh je předkládán bez dostatečných podkladů a při existenci důvodných pochybností o jeho dopadech Navržená oblast má zásadní střety s přírodou, krajinou, vodou i životem obyvatel. Tyto problémy nejsou odstraněny, pouze částečně zmirňovány. Návrh nemá dostatečné podklady, neřeší varianty a nehodnotí kumulativní dopady, proto požaduji vyloučení akcelerační oblasti z návrhu.	Zadání Změny č. 2 ÚRP schválené vládou ČR nepožadovalo variantní řešení. Vlivy návrhu, včetně kumulativních vlivů, byly posouzeny na úrovni koncepce v rámci VVURÚ. Proběhlo hodnocení nulové varianty (platné znění ÚRP) vůči navrhované variantě (Změna č. 2 ÚRP). Akcelerační oblast AOV56 Vrabčiny byla na základě výsledků biologického posouzení a došlých připomínek redukována. V rámci souvisejících územních opatření jsou stanoveny podmínky, které zajišťují ochranu protierozních opatření, funkčních melioračních zařízení, vodních toků a ploch a rovněž omezují možné terénní úpravy. Vzhledem k charakteru a rozsahu potenciálních záměrů se při naplnění podmínek nepředpokládá realizace zpevněných ploch v takovém rozsahu, který by mohl významně ovlivnit vodní režim. Významné ovlivnění mikroklimatu se nepředpokládá. Podmínky pro ochranu ZPF jsou součástí územního opatření pro danou akcelerační oblast, čímž bude zajištěna stejná míra ochrany ZPF jako u záměrů umisťovaných na ZPF mimo akcelerační oblasti. Souhlas s odnětím ze ZPF bude taktéž vydáván; orgán ochrany ZPF je v řízení o povolení záměru dotčeným orgánem. Riziko zhutnění půdy stavební technikou je eliminovatelné správnou organizací staveniště. Použití certifikovaných technologií větrných elektráren, vybavení prvky snižujícími riziko požáru apod. a postupy výstavby budou záležitostí povolování konkrétních záměrů stavebním úřadem; požadavek na technickou úroveň zařízení odpovídající právním předpisům a technickým normám je též podmínkou pro udělení licence od Energetického regulačního úřadu. Odpovědnost za škody má provozovatel větrné elektrárny podle občanského zákoníku (zákon č. 89/2012 Sb.).
2693.	Jiří Rozmara	MMR-38284-2026-81	99czj 99czk	AOV56, AOV57	Věc: **<u>Připomínka k návrhu Změny č. 2 Územního rozvojového plánu ČR (ÚRP ČR)</u>** Podávám připomínku k návrhu vymezeni akceleračních oblasti pro větrné elektrárny (VTE) v území: AOV č. 56 Vrabčiny a AOV č. 57 Bilá skála, Plzeňský kraj Na základě níže uvedených důvodů nesouhlasím s tímto návrhem změny č. 2 ÚRP ČR, který se týká vymezeni akceleračních oblasti pro výrobu energie z obnovitelných zdrojů. Uvádím základní důvody: I) Nedostatky návrhu · návrh není dostatečně odůvodněn a chybí konkrétní podklady (zákon č. 500/2004 Sb.) · nebyly dostatečně posouzeny dopady na životní prostředí (zákon č. 100/2001 Sb.) · hrozí narušeni krajiny a přírody (zákon č. 114/1992 Sb.) · návrh nerespektuje ochranu hodnot území a kvalitu bydlení (zákon č. 283/2021 Sb.) · nebyly posouzeny jiné varianty řešeni, zejména využiti brownfieldů (opuštěných a již narušených ploch) a návrh tak neodůvodněně zasahuje do volné krajiny	**Akceptováno částečně.** Podatel nesouhlasí s vymezením akceleračních oblastí AOV56 Vrabčiny a AOV57 Bílá Skála v Plzeňském kraji a požaduje jejich vyloučení z návrhu Změny č. 2 ÚRP. Připomínka namítá nedostatečné odůvodnění návrhu, absenci variantního posouzení, nedostatečné vyhodnocení kumulativních vlivů, rizika pro chráněné druhy živočichů, ÚSES, krajinný ráz, vodní režim a zemědělskou půdu I. a II. třídy ochrany, dopady hluku a stroboskopického efektu, technická a bezpečnostní rizika VTE i možný rozpor s právem ČR a EU. Žádnému z těchto argumentů

Poř. č.	Připomínkové místo	Číslo jednací	Článek	AO	Připomínka	Vyhodnocení
					· vychází pouze z expertních odhadů (počet věží, výkon, rozmístění) · návrh řeší problémy až dodatečně, místo aby jim předešel · nejsou dostatečně vyhodnoceny kumulativní dopady více záměrů v území 2) Příroda a krajina · výskyt chráněných druhů (ptáci, netopýři) a zásah do migračních tras · narušeni prvků ÚSES (biokoridory) · zásadní změna krajiny a její industrializace · dominantní stavby (až cca 250 m vysoké) viditelné na velké vzdálenosti · chybí posouzeni nočního osvětleni · nedostatečně řešen kumulativní vliv více větrných elektráren 3) Voda a klima · narušeni vsakování vody do půdy a změna odtokových poměrů · zhoršeni schopnosti krajiny zadržovat vodu a riziko vysychání krajiny · nedostatečné odstupy od vodních toků · chybí posouzeni vlivu na mikroklima 4) Zemědělská půda · zábor a znehodnoceni kvalitní půdy · možné zásahy do půd I. a 11. třídy ochrany (nejcennější půdy) · zhutněni půdy a zvýšeni eroze a rozděleni (fragmentace) pozemků · nejasný stav a poškození melioraci. 5) Dopady na obyvatele · hluk a jeho dlouhodobý vliv · blikání stínů (stroboskopický efekt) · změna charakteru bydlení · pokles hodnoty nemovitosti · není dostatečně vysvětleno, jak byla stanovena vzdálenost od obytné zástavby 6) Technická a bezpečnostní rizika · odlet ledu z rotorů v zimě · zásah bleskem · požáry zařízeni (obtížně zvládnutelné zásahy) · pád části konstrukce · únik provozních kapalin · šíření požáru do krajiny · kontaminace půdy a vody Není jasné, kdo nese odpovědnost za škody na zdraví a majetku. 7) Kumulace vlivů · sčítáni hluku, zásahů do krajiny a vizuální zátěže · dopady více elektráren nejsou vyhodnoceny společně · výsledný dopad na životní prostředí i lidi může být výrazně vyšší 8) Rozpor se zákony ČR a EU · správní řád (zákon č. 500/2004 Sb.) · ochrana přírody (zákon č. 114/1992 Sb.) · EIA (zákon č. 100/2001 Sb.) · ochrana půdy (zákon č. 334/1992 Sb.) · stavební zákon (zákon č. 283/2021 Sb.) · nesplněni podmínek směrnice EU RED III (nevhodně zvolená lokalita, nevyřešené dopady) · návrh může zasahovat do práva na příznivé životní prostředí a ochranu zdraví podle Listiny základních lidských práv a svobod (či. 31, či. 35, či. 11) · porušeni principu předběžné opatrnosti (Čl. 191 SFEU), návrh je předkládán bez dostatečných podkladů a při existenci důvodných pochybností o jeho dopadech Navržená oblast má zásadní střety s přírodou, krajinou, vodou i životem obyvatel. Tyto problémy nejsou odstraněny, pouze částečně zmirňovány. Návrh nemá dostatečné podklady, neřeší varianty a nehodnotí kumulativní dopady, proto požaduji vyloučení akcelerační oblasti z návrhu.	nelze přisvědčit v míře, která by odůvodnila vyloučení předmětných oblastí ze Změny č. 2 ÚRP; níže jsou uvedeny důvody. Vymezení akcelerační oblasti proběhlo na základě biologického posouzení konkrétního navrhovaného území podle § 11 odst. 3 resp. 4 ZOZE, jehož výsledky spolu s vyhodnocením vlivů na udržitelný rozvoj území (VVURÚ) byly zapracovány do návrhu; oblasti, u nichž autorizované osoby identifikovaly významné negativní nebo kumulativní vlivy, byly ze Z2 ÚRP vyloučeny (odůvodnění Z2 ÚRP, odst. 32). Zpracování VVURÚ odpovídá obsahem i strukturou požadavkům přílohy č. 4 stavebního zákona; jde o hodnocení na úrovni koncepce, nikoli na úrovni konkrétních záměrů, a tomu odpovídá i míra podrobnosti použitých podkladů. Problematika krajinného rázu byla posuzována v rámci VVURÚ, a to jak z hlediska navrhovaného souboru akceleračních oblastí jako celku, tak pro jednotlivé oblasti v kartách akceleračních oblastí (viz příloha č. 2 SEA). Vliv na krajinný ráz byl jedním z důvodů, proč bylo 16 původně uvažovaných akceleračních oblastí z návrhu zcela vypuštěno, a u 48 ze zbývajících 80 oblastí pro VTE byl snížen limit maximální výšky větrných elektráren. K dalším redukcím došlo na základě výsledků projednání. Konkrétní záměry se nadále povolují v souladu se stavebním zákonem za podmínek stanovených v územním opatření. Do územního opatření u akcelerační oblasti pro VTE je zapracována podmínka zpracování hlukové studie a minimalizace shadow flicker efektu. Ustanovení obecně závazných právních předpisů týkající se hlukové zátěže nejsou vymezením akcelerační oblasti dotčena. Nebylo prokázáno, že by instalace VTE měla významný negativní vliv na cenu nemovitostí či provádění investic. Lokální dopady na cenu nemovitostí konkrétních záměrů nelze posuzovat na koncepční úrovni při vymezování AO v ÚRP. Zadání Změny č. 2 ÚRP schválené vládou ČR nepožadovalo variantní řešení. Proběhlo hodnocení nulové varianty (platné znění ÚRP) vůči navrhované variantě (Změna č. 2 ÚRP).

Poř. č.	Připomínkové místo	Číslo jednací	Článek	AO	Připomínka	Vyhodnocení
						Akcelerační oblast AOV56 Vrabčiny byla na základě výsledků biologického posouzení a projednání došlých připomínek zmenšena. V rámci souvisejících územních opatření jsou stanoveny podmínky, které zajišťují ochranu protierozních opatření, funkčních melioračních zařízení, vodních toků a ploch a rovněž omezují možné terénní úpravy. Vzhledem k charakteru a rozsahu potenciálních záměrů se při naplnění podmínek nepředpokládá realizace zpevněných ploch v takovém rozsahu, který by mohl významně ovlivnit vodní režim. Významné ovlivnění mikroklimatu se nepředpokládá. Podmínky pro ochranu ZPF jsou součástí územního opatření pro danou akcelerační oblast, čímž bude zajištěna stejná míra ochrany ZPF jako u záměrů umisťovaných na ZPF mimo akcelerační oblasti. Souhlas s odnětím ze ZPF bude taktéž vydáván; orgán ochrany ZPF je v řízení o povolení záměru dotčeným orgánem. Riziko zhutnění půdy stavební technikou je eliminovatelné správnou organizací staveniště. Použití certifikovaných technologií větrných elektráren, vybavení prvky snižujícími riziko požáru apod. a postupy výstavby budou záležitostí povolování konkrétních záměrů stavebním úřadem; požadavek na technickou úroveň zařízení odpovídající právním předpisům a technickým normám je též podmínkou pro udělení licence od Energetického regulačního úřadu. Odpovědnost za škody má provozovatel větrné elektrárny podle občanského zákoníku (zákon č. 89/2012 Sb.).
2694.	Jan Šodek	MMR-38286-2026-81	99czj, 99czk	AOV56, AOV57	Věc: **<u>Připomínka k návrhu Změny č. 2 Územního rozvojového plánu ČR (ÚRP ČR)</u>** Podávám připomínku k návrhu vymezeni akceleračních oblasti pro větrné elektrárny (VTE) v území: AOV č. 56 Vrabčiny a AOV č. 57 Bilá skála, Plzeňský kraj Na základě níže uvedených důvodů nesouhlasím s tímto návrhem změny č. 2 ÚRP ČR, který se týká vymezeni akceleračních oblasti pro výrobu energie z obnovitelných zdrojů. Uvádím základní důvody: I) Nedostatky návrhu · návrh není dostatečně odůvodněn a chybí konkrétní podklady (zákon č. 500/2004 Sb.) · nebyly dostatečně posouzeny dopady na životní prostředí (zákon č. 100/2001 Sb.) · hrozí narušeni krajiny a přírody (zákon č. 114/1992 Sb.) · návrh nerespektuje ochranu hodnot území a kvalitu bydlení (zákon č. 283/2021 Sb.) · nebyly posouzeny jiné varianty řešeni, zejména využiti brownfieldů (opuštěných a již narušených ploch) a návrh tak neodůvodněně zasahuje do volné krajiny · vychází pouze z expertních odhadů (počet věži, výkon, rozmístění) · návrh řeší problémy až dodatečně, místo aby jim předešel · nejsou dostatečně vyhodnoceny kumulativní dopady více záměrů v území 2) Příroda a krajina · výskyt chráněných druhů (ptáci, netopýři) a zásah do migračních tras	**Akceptováno částečně.** Podatel nesouhlasí s vymezením akceleračních oblastí AOV56 Vrabčiny a AOV57 Bílá Skála a požaduje jejich vyloučení z návrhu Změny č. 2 ÚRP. Připomínka namítá nedostatečné odůvodnění, absenci variantního posouzení, kumulativní vlivy, rizika pro chráněné druhy živočichů a biokoridory ÚSES, dopady na krajinný ráz, vodní režim a zemědělskou půdu, hluk, stroboskopický efekt, bezpečnostní rizika VTE a možný rozpor s právem ČR a EU. Změna č. 2 ÚRP a její odůvodnění tyto aspekty řeší v rámci VVURÚ a biologických posouzení; výsledky těchto procesů byly zapracovány do návrhu a obstojí i v konfrontaci s uplatněnými připomínkovými důvody. Vymezení akcelerační oblasti proběhlo na základě biologického posouzení konkrétního navrhovaného území podle § 11 odst. 3

Poř. č.	Připomínkové místo	Číslo jednací	Článek	AO	Připomínka	Vyhodnocení
					· narušeni prvků ÚSES (biokoridory) · zásadní změna krajiny a její industrializace · dominantní stavby (až cca 250 m vysoké) viditelné na velké vzdálenosti · chybí posouzeni nočního osvětleni · nedostatečně řešen kumulativní vliv více větrných elektráren 3) Voda a klima · narušeni vsakování vody do půdy a změna odtokových poměrů · zhoršeni schopnosti krajiny zadržovat vodu a riziko vysychání krajiny · nedostatečné odstupy od vodních toků · chybí posouzeni vlivu na mikroklima 4) Zemědělská půda · zábor a znehodnoceni kvalitní půdy · možné zásahy do půd I. a 11. třídy ochrany (nejcennější půdy) · zhutněni půdy a zvýšeni eroze a rozděleni (fragmentace) pozemků · nejasný stav a poškození melioraci. 5) Dopady na obyvatele · hluk a jeho dlouhodobý vliv · blikání stínů (stroboskopický efekt) · změna charakteru bydlení · pokles hodnoty nemovitosti · není dostatečně vysvětleno, jak byla stanovena vzdálenost od obytné zástavby 6) Technická a bezpečnostní rizika · odlet ledu z rotorů v zimě · zásah bleskem · požáry zařízeni (obtížně zvládnutelné zásahy) · pád části konstrukce · únik provozních kapalin · šíření požáru do krajiny · kontaminace půdy a vody Není jasné, kdo nese odpovědnost za škody na zdraví a majetku. 7) Kumulace vlivů · sčítáni hluku, zásahů do krajiny a vizuální zátěže · dopady více elektráren nejsou vyhodnoceny společně · výsledný dopad na životní prostředí i lidi může být výrazně vyšší 8) Rozpor se zákony ČR a EU · správní řád (zákon č. 500/2004 Sb.) · ochrana přírody (zákon č. 114/1992 Sb.) · EIA (zákon č. 100/2001 Sb.) · ochrana půdy (zákon č. 334/1992 Sb.) · stavební zákon (zákon č. 283/2021 Sb.) · nesplněni podmínek směrnice EU RED lll (nevhodně zvolená lokalita, nevyřešené dopady) · návrh může zasahovat do práva na příznivé životní prostředí a ochranu zdraví podle Listiny základních lidských práv a svobod (či. 31, či. 35, či. 11) · porušeni principu předběžné opatrnosti (ČI. 191 SFEU), návrh je předkládán bez dostatečných podkladů a při existenci důvodných pochybností o jeho dopadech Navržená oblast má zásadní střety s přírodou, krajinou, vodou i životem obyvatel. Tyto problémy nejsou odstraněny, pouze částečně zmirňovány. Návrh nemá dostatečné podklady, neřeší varianty a nehodnotí kumulativní dopady, proto požaduji vyloučení akcelerační oblasti z návrhu.	resp. 4 ZOZE, jehož výsledky spolu s vyhodnocením vlivů na udržitelný rozvoj území (VVURÚ) byly zapracovány do návrhu; oblasti, u nichž autorizované osoby identifikovaly významné negativní nebo kumulativní vlivy, byly ze Z2 ÚRP vyloučeny (odůvodnění Z2 ÚRP, odst. 32). Akcelerační oblasti jsou vymezeny mimo nadregionální a regionální biocentra. Prvkům lokálního ÚSES a všem biokoridorům nebylo možné se při vymezování akceleračních oblastí zcela vyhnout, proto je ve všech souvisejících územních opatřeních stanovena podmínka, která vylučuje zásah do ploch a koridorů lokálního ÚSES, nadregionálních a regionálních biokoridorů, vyjma nezbytného křížení liniové dopravní a technické infrastruktury s biokoridory. Ustanovení § 4 odst. 3 ZOZE ve spojení s čl. 15c směrnice RED III stanoví typová území, která mají být při vymezování akceleračních oblastí upřednostněna (plochy narušené těžbou, brownfieldy, degradovaná půda, někdejší vojenské plochy); tato ustanovení nevylučují vymezení akcelerační oblasti na jiných plochách. Vymezení akceleračních oblastí pro VTE výhradně na degradovaných nebo brownfieldových plochách nebylo s ohledem na prostorové nároky technologie větrných elektráren proveditelné. Zpracování VVURÚ odpovídá obsahem i strukturou požadavkům přílohy č. 4 stavebního zákona; jde o hodnocení na úrovni koncepce, nikoli na úrovni konkrétních záměrů, a tomu odpovídá i míra podrobnosti použitých podkladů. Problematika krajinného rázu byla posuzována v rámci VVURÚ, a to jak z hlediska navrhovaného souboru akceleračních oblastí jako celku, tak pro jednotlivé oblasti v kartách akceleračních oblastí (viz příloha č. 2 SEA). Vliv na krajinný ráz byl jedním z důvodů, proč bylo 16 původně uvažovaných akceleračních oblastí z návrhu zcela vypuštěno, a u 48 ze zbývajících 80 oblastí pro VTE byl snížen limit maximální výšky větrných elektráren. K dalším redukcím došlo na základě výsledků projednání. Konkrétní záměry se nadále povolují v souladu se stavebním zákonem za podmínek stanovených v územním opatření. Eliminace vzniku námrazy na lopatkách větrných elektráren je v prvořadém zájmu provozovatele; kromě speciálních nátěrů omezujících vznik námrazy se využívá vyhřívání listů rotorů, čímž se předchází i odletování uvolněné námrazy do okolí. Rizikem může být únik oleje z převodovky, hydraulického systému nebo transformátoru, který je snižován pravidelnou údržbou, použitím dvojitých hadic hydrauliky a záchytnými vanami. Použití certifikovaných technologií, vybavení prvky snižujícími riziko požáru a splnění technické úrovně odpovídající právním předpisům a technickým normám je podmínkou pro povolení konkrétního záměru stavebním úřadem i pro udělení licence Energetickým regulačním úřadem. Odpovědnost za škody má

Poř. č.	Připomínkové místo	Číslo jednací	Článek	AO	Připomínka	Vyhodnocení
						provozovatel větrné elektrárny, který odpovídá za její technický stav a bezpečnost provozu podle občanského zákoníku (zákon č. 89/2012 Sb.). V rámci souvisejících územních opatření jsou stanoveny podmínky, které zajišťují ochranu protierozních opatření, funkčních melioračních zařízení, vodních toků a ploch a rovněž omezují možné terénní úpravy. Podmínky definují minimální přípustné vzdálenosti od vodních toků a ploch i ploch zamokřených; akcelerační zóny byly vymezeny mimo vodní zdroje pitné vody a jejich ochranná pásma I. stupně v souladu s nařízením vlády č. 507/2025 Sb. Vzhledem k charakteru a rozsahu potenciálních záměrů se při naplnění podmínek nepředpokládá realizace zpevněných ploch v rozsahu, který by mohl významně ovlivnit vodní režim, ani významné ovlivnění mikroklimatu. Podmínky pro ochranu ZPF jsou součástí územního opatření pro danou akcelerační oblast, čímž bude zajištěna stejná míra ochrany ZPF jako u záměrů umisťovaných na ZPF mimo akcelerační oblasti. Souhlas s odnětím ze ZPF bude taktéž vydáván; orgán ochrany ZPF je v řízení o povolení záměru dotčeným orgánem a vymezení AO v ÚRP tento souhlas nenahrazuje. Riziko zhutnění půdy stavební technikou je eliminovatelné správnou organizací staveniště. Součástí územního opatření je také podmínka, že nesmí vznikat neobhospodařovatelné zbytkové zemědělské pozemky ani pozemky bez přístupu k veřejně přístupné pozemní komunikaci. Celkový zábor na I. a II. třídě ochrany ZPF v návrhu Změny č. 2 ÚRP představuje 0,2 % z navrhované rozlohy AO; na základě vypořádání stanovisek a připomínek byla stanovena podmínka na maximální celkovou plochu pro odnětí ZPF. Do územního opatření u akcelerační oblasti pro VTE je zapracována podmínka zpracování hlukové studie a minimalizace shadow flicker efektu. Ustanovení obecně závazných právních předpisů týkající se hlukové zátěže nejsou vymezením akceleračních oblastí dotčena. Nebylo prokázáno, že by instalace VTE měla významný negativní vliv na cenu nemovitostí či provádění investic; lokální dopady na cenu nemovitostí u konkrétních záměrů nelze posuzovat na koncepční úrovni při vymezování AO v ÚRP. Pro zajištění bezpečnosti provozu a zároveň omezení rušivých vlivů světla na obyvatele a okolní ekosystémy jsou stanoveny podmínky: pro bezpečnost leteckého provozu musí být použito výhradně přerušované světlo s minimální požadovanou intenzitou, frekvence záblesků musí být v rozmezí 20–60 záblesků za minutu a světla musí být stíněna ze stran tak, aby byla viditelná pouze seshora; používání stálého světla, rychle pulzujícího červeného světla nebo široce rozptýleného světla je zakázáno. Při vymezování akceleračních oblastí pro větrné elektrárny byla dodržena minimální odstupová vzdálenost 500 metrů od obytné zástavby sídel, uvedená v odůvodnění Změny č. 2 ÚRP pro každou akcelerační oblast jako prvek ochrany kvality bydlení; konkrétní záměry musí následně v navazujícím řízení splnit veškeré zákonné hygienické a hlukové limity bez ohledu na tuto minimální odstupovou vzdálenost.

Poř. č.	Připomínkové místo	Číslo jednací	Článek	AO	Připomínka	Vyhodnocení
						Zadání Změny č. 2 ÚRP schválené vládou ČR nepožadovalo variantní řešení. Proběhlo hodnocení nulové varianty (platné znění ÚRP) vůči navrhované variantě (Změna č. 2 ÚRP). Akcelerační oblast AOV56 Vrabčiny byla na základě výsledků biologického posouzení a došlých připomínek zmenšena. V rámci pořizování a zpracovávání návrhu Změny č. 2 ÚRP bylo postupováno dle ustanovení správního řádu, stavebního zákona a ZOZE a schváleného zadání vládou ČR; vymezení akceleračních oblastí bylo projednáno s obcemi a veřejností v rámci veřejného projednání v souladu s § 96 stavebního zákona. Vymezení akceleračních oblastí a podmínky v souvisejících územních opatřeních jsou stanoveny na základě zákona a v jeho mezích (čl. 4 Listiny); akcelerační oblasti nejsou vymezeny jako veřejně prospěšné stavby, opatření ani asanace, tudíž z jejich vymezení nevyplývá možnost vyvlastnění (čl. 11 Listiny); vyhodnocení vlivů na udržitelný rozvoj území, jehož součástí je v rámci SEA i vyhodnocení vlivů na veřejné zdraví, neshledalo žádný významný negativní vliv (čl. 31 Listiny); akcelerační oblasti přispějí ke zvýšení podílu obnovitelných zdrojů na výrobě energie, a tím i k příznivému životnímu prostředí (čl. 35 Listiny). Bylo zpracováno vyhodnocení vlivů na udržitelný rozvoj území, včetně SEA a vyhodnocení vlivů na Naturu 2000, a v územních opatřeních byla navržena celá řada podmínek a zmírňujících opatření k odstranění nebo zmírnění negativních vlivů, což je v souladu s principem předběžné opatrnosti vycházejícím z čl. 191 Smlouvy o fungování Evropské unie.
2695.	Pavel Santner	MMR-38287-2026-81	99czj, 99czk	AOV56, AOV57	Věc: **<u>Připomínka k návrhu Změny č. 2 Územního rozvojového plánu ČR (ÚRP ČR)</u>** Podávám připomínku k návrhu vymezeni akceleračních oblasti pro větrné elektrárny (VTE) v území: AOV č. 56 Vrabčiny a AOV č. 57 Bilá skála, Plzeňský kraj Na základě níže uvedených důvodů nesouhlasím s tímto návrhem změny č. 2 ÚRP ČR, který se týká vymezeni akceleračních oblasti pro výrobu energie z obnovitelných zdrojů. Uvádím základní důvody: I) Nedostatky návrhu · návrh není dostatečně odůvodněn a chybí konkrétní podklady (zákon č. 500/2004 Sb.) · nebyly dostatečně posouzeny dopady na životní prostředí (zákon č. 100/2001 Sb.) · hrozí narušeni krajiny a přírody (zákon č. 114/1992 Sb.) · návrh nerespektuje ochranu hodnot území a kvalitu bydlení (zákon č. 283/2021 Sb.) · nebyly posouzeny jiné varianty řešeni, zejména využiti brownfieldů (opuštěných a již narušených ploch) a návrh tak neodůvodněně zasahuje do volné krajiny · vychází pouze z expertních odhadů (počet věži, výkon, rozmístění) · návrh řeší problémy až dodatečně, místo aby jim předešel · nejsou dostatečně vyhodnoceny kumulativní dopady více záměrů v území 2) Příroda a krajina · výskyt chráněných druhů (ptáci, netopýři) a zásah do migračních tras · narušeni prvků ÚSES (biokoridory) · zásadní změna krajiny a její industrializace	**Akceptováno částečně.** Podatel požaduje vyloučení akceleračních oblastí AOV56 Vrabčiny a AOV57 Bílá Skála z návrhu Změny č. 2 ÚRP a vznáší řadu připomínek týkajících se nedostatečných podkladů, kumulativních vlivů, ochrany biodiverzity, prvků ÚSES, chráněných druhů živočichů, degradace zemědělské půdy, hluku, stroboskopického efektu, bezpečnostních rizik a tvrzeného rozporu s právem ČR a EU. Změna č. 2 ÚRP vymezuje akcelerační oblasti na základě odborných podkladů a hodnocení provedených v souladu s platnými právními předpisy; předložené připomínky neposkytují dostatečný důvod pro vyloučení těchto oblastí z návrhu. Vymezení akcelerační oblasti proběhlo na základě biologického posouzení konkrétního navrhovaného území podle § 11 odst. 3 resp. 4 ZOZE, jehož výsledky spolu s vyhodnocením vlivů na udržitelný rozvoj území (VVURÚ) byly zapracovány do návrhu;

Poř. č.	Připomínkové místo	Číslo jednací	Článek	AO	Připomínka	Vyhodnocení
					· dominantní stavby (až cca 250 m vysoké) viditelné na velké vzdálenosti · chybí posouzeni nočního osvětleni · nedostatečně řešen kumulativní vliv více větrných elektráren 3) Voda a klima · narušeni vsakování vody do půdy a změna odtokových poměrů · zhoršeni schopnosti krajiny zadržovat vodu a riziko vysychání krajiny · nedostatečné odstupy od vodních toků · chybí posouzeni vlivu na mikroklima 4) Zemědělská půda · zábor a znehodnoceni kvalitní půdy · možné zásahy do půd I. a 11. třídy ochrany (nejcennější půdy) · zhutněni půdy a zvýšeni eroze a rozděleni (fragmentace) pozemků · nejasný stav a poškození melioraci. 5) Dopady na obyvatele · hluk a jeho dlouhodobý vliv · blikání stínů (stroboskopický efekt) · změna charakteru bydlení · pokles hodnoty nemovitosti · není dostatečně vysvětleno, jak byla stanovena vzdálenost od obytné zástavby 6) Technická a bezpečnostní rizika · odlet ledu z rotorů v zimě · zásah bleskem · požáry zařízeni (obtížně zvládnutelné zásahy) · pád části konstrukce · únik provozních kapalin · šíření požáru do krajiny · kontaminace půdy a vody Není jasné, kdo nese odpovědnost za škody na zdraví a majetku. 7) Kumulace vlivů · sčítáni hluku, zásahů do krajiny a vizuální zátěže · dopady více elektráren nejsou vyhodnoceny společně · výsledný dopad na životní prostředí i lidi může být výrazně vyšší 8) Rozpor se zákony ČR a EU · správní řád (zákon č. 500/2004 Sb.) · ochrana přírody (zákon č. 114/1992 Sb.) · EIA (zákon č. 100/2001 Sb.) · ochrana půdy (zákon č. 334/1992 Sb.) · stavební zákon (zákon č. 283/2021 Sb.) · nesplněni podmínek směrnice EU RED Ill (nevhodně zvolená lokalita, nevyřešené dopady) · návrh může zasahovat do práva na příznivé životní prostředí a ochranu zdraví podle Listiny základních lidských práv a svobod (či. 31, či. 35, či. 11) · porušeni principu předběžné opatrnosti (ČI. 191 SFEU), návrh je předkládán bez dostatečných podkladů a při existenci důvodných pochybností o jeho dopadech Navržená oblast má zásadní střety s přírodou, krajinou, vodou i životem obyvatel. Tyto problémy nejsou odstraněny, pouze částečně zmirňovány. Návrh nemá dostatečné podklady, neřeší varianty a nehodnotí kumulativní dopady, proto požaduji vyloučení akcelerační oblasti z návrhu.	oblasti, u nichž autorizované osoby identifikovaly významné negativní nebo kumulativní vlivy, byly ze Z2 ÚRP vyloučeny (odůvodnění Z2 ÚRP, odst. 32). Akcelerační oblasti jsou vymezeny mimo nadregionální a regionální biocentra. Prvkům lokálního ÚSES a všem biokoridorům nebylo možné se při vymezování akceleračních oblastí zcela vyhnout, proto je ve všech souvisejících územních opatřeních stanovena podmínka, která vylučuje zásah do ploch a koridorů lokálního ÚSES, nadregionálních a regionálních biokoridorů, vyjma nezbytného křížení liniové dopravní a technické infrastruktury s biokoridory. Zpracování VVURÚ odpovídá obsahem i strukturou požadavkům přílohy č. 4 stavebního zákona; jde o hodnocení na úrovni koncepce, nikoli na úrovni konkrétních záměrů, a tomu odpovídá i míra podrobnosti použitých podkladů. Problematika krajinného rázu byla posuzována v rámci VVURÚ, a to jak z hlediska navrhovaného souboru akceleračních oblastí jako celku, tak pro jednotlivé oblasti v kartách akceleračních oblastí (viz příloha č. 2 SEA). Vliv na krajinný ráz byl jedním z důvodů, proč bylo 16 původně uvažovaných akceleračních oblastí z návrhu zcela vypuštěno, a u 48 ze zbývajících 80 oblastí pro VTE byl snížen limit maximální výšky větrných elektráren. K dalším redukcím došlo na základě výsledků projednání. Konkrétní záměry se nadále povolují v souladu se stavebním zákonem za podmínek stanovených v územním opatření. Ustanovení § 4 odst. 3 ZOZE ve spojení s čl. 15c směrnice RED III stanoví typová území, která mají být při vymezování akceleračních oblastí upřednostněna (plochy narušené těžbou, brownfieldy, degradovaná půda, někdejší vojenské plochy); tato ustanovení nevylučují vymezení akcelerační oblasti na jiných plochách. Vymezení akceleračních oblastí pro VTE výhradně na degradovaných nebo brownfieldových plochách nebylo s ohledem na prostorové nároky technologie větrných elektráren proveditelné. Eliminace vzniku námrazy na lopatkách větrných elektráren je v prvořadém zájmu provozovatele; kromě speciálních nátěrů omezujících vznik námrazy se využívá vyhřívání listů rotorů, čímž se předchází i odletování uvolněné námrazy do okolí. Rizikem může být únik oleje z převodovky, hydraulického systému nebo transformátoru, který je snižován pravidelnou údržbou, použitím dvojitých hadic hydrauliky a záchytnými vanami. Použití certifikovaných technologií, vybavení prvky snižujícími riziko požáru a splnění technické úrovně odpovídající právním předpisům a technickým normám je podmínkou pro povolení konkrétního záměru stavebním úřadem i pro udělení licence

Poř. č.	Připomínkové místo	Číslo jednací	Článek	AO	Připomínka	Vyhodnocení
						Energetickým regulačním úřadem. Odpovědnost za škody má provozovatel větrné elektrárny, který odpovídá za její technický stav a bezpečnost provozu podle občanského zákoníku (zákon č. 89/2012 Sb.). V rámci souvisejících územních opatření jsou stanoveny podmínky, které zajišťují ochranu protierozních opatření, funkčních melioračních zařízení, vodních toků a ploch a rovněž omezují možné terénní úpravy. Podmínky definují minimální přípustné vzdálenosti od vodních toků a ploch i ploch zamokřených; akcelerační zóny byly vymezeny mimo vodní zdroje pitné vody a jejich ochranná pásma I. stupně v souladu s nařízením vlády č. 507/2025 Sb. Vzhledem k charakteru a rozsahu potenciálních záměrů se při naplnění podmínek nepředpokládá realizace zpevněných ploch v rozsahu, který by mohl významně ovlivnit vodní režim, ani významné ovlivnění mikroklimatu. Podmínky pro ochranu ZPF jsou součástí územního opatření pro danou akcelerační oblast, čímž bude zajištěna stejná míra ochrany ZPF jako u záměrů umisťovaných na ZPF mimo akcelerační oblasti. Souhlas s odnětím ze ZPF bude taktéž vydáván; orgán ochrany ZPF je v řízení o povolení záměru dotčeným orgánem a vymezení AO v ÚRP tento souhlas nenahrazuje. Riziko zhutnění půdy stavební technikou je eliminovatelné správnou organizací staveniště. Součástí územního opatření je také podmínka, že nesmí vznikat neobhospodařovatelné zbytkové zemědělské pozemky ani pozemky bez přístupu k veřejně přístupné pozemní komunikaci. Celkový zábor na I. a II. třídě ochrany ZPF v návrhu Změny č. 2 ÚRP představuje 0,2 % z navrhované rozlohy AO; na základě vypořádání stanovisek a připomínek byla stanovena podmínka na maximální celkovou plochu pro odnětí ZPF. Do územního opatření u akcelerační oblasti pro VTE je zapracována podmínka zpracování hlukové studie a minimalizace shadow flicker efektu. Ustanovení obecně závazných právních předpisů týkající se hlukové zátěže nejsou vymezením akceleračních oblastí dotčena. Nebylo prokázáno, že by instalace VTE měla významný negativní vliv na cenu nemovitostí či provádění investic; lokální dopady na cenu nemovitostí u konkrétních záměrů nelze posuzovat na koncepční úrovni při vymezování AO v ÚRP. Pro zajištění bezpečnosti provozu a zároveň omezení rušivých vlivů světla na obyvatele a okolní ekosystémy jsou stanoveny podmínky: pro bezpečnost leteckého provozu musí být použito výhradně přerušované světlo s minimální požadovanou intenzitou, frekvence záblesků musí být v rozmezí 20–60 záblesků za minutu a světla musí být stíněna ze stran tak, aby byla viditelná pouze seshora; používání stálého světla, rychle pulzujícího červeného světla nebo široce rozptýleného světla je zakázáno. Při vymezování akceleračních oblastí pro větrné elektrárny byla dodržena minimální odstupová vzdálenost 500 metrů od obytné zástavby sídel, uvedená v odůvodnění Změny č. 2 ÚRP pro každou akcelerační oblast jako prvek ochrany kvality bydlení; konkrétní záměry musí následně v navazujícím řízení splnit veškeré zákonné hygienické a hlukové limity bez ohledu na tuto minimální odstupovou vzdálenost.

Poř. č.	Připomínkové místo	Číslo jednací	Článek	AO	Připomínka	Vyhodnocení
						Zadání Změny č. 2 ÚRP schválené vládou ČR nepožadovalo variantní řešení. Proběhlo hodnocení nulové varianty (platné znění ÚRP) vůči navrhované variantě (Změna č. 2 ÚRP). Akcelerační oblast AOV56 Vrabčiny byla na základě výsledků biologického posouzení a došlých připomínek redukována/zmenšena. V rámci pořizování a zpracovávání návrhu Změny č. 2 ÚRP bylo postupováno dle ustanovení správního řádu, stavebního zákona a ZOZE a schváleného zadání vládou ČR; vymezení akceleračních oblastí bylo projednáno s obcemi a veřejností v rámci veřejného projednání v souladu s § 96 stavebního zákona. Vymezení akceleračních oblastí a podmínky v souvisejících územních opatřeních jsou stanoveny na základě zákona a v jeho mezích (čl. 4 Listiny); akcelerační oblasti nejsou vymezeny jako veřejně prospěšné stavby, opatření ani asanace, tudíž z jejich vymezení nevyplývá možnost vyvlastnění (čl. 11 Listiny); vyhodnocení vlivů na udržitelný rozvoj území, jehož součástí je v rámci SEA i vyhodnocení vlivů na veřejné zdraví, neshledalo žádný významný negativní vliv (čl. 31 Listiny); akcelerační oblasti přispějí ke zvýšení podílu obnovitelných zdrojů na výrobě energie, a tím i k příznivému životnímu prostředí (čl. 35 Listiny). Bylo zpracováno vyhodnocení vlivů na udržitelný rozvoj území, včetně SEA a vyhodnocení vlivů na Naturu 2000, a v územních opatřeních byla navržena celá řada podmínek a zmírňujících opatření k odstranění nebo zmírnění negativních vlivů, což je v souladu s principem předběžné opatrnosti vycházejícím z čl. 191 Smlouvy o fungování Evropské unie.
2696.	Natalija Sojna	MMR-38290-2026-81	99czj, 99czk	AOV56, AOV57	Věc: **<u>Připomínka k návrhu Změny č. 2 Územního rozvojového plánu ČR (ÚRP ČR)</u>** Podávám připomínku k návrhu vymezeni akceleračních oblasti pro větrné elektrárny (VTE) v území: AOV č. 56 Vrabčiny a AOV č. 57 Bilá skála, Plzeňský kraj Na základě níže uvedených důvodů nesouhlasím s tímto návrhem změny č. 2 ÚRP ČR, který se týká vymezeni akceleračních oblasti pro výrobu energie z obnovitelných zdrojů. Uvádím základní důvody: I) Nedostatky návrhu · návrh není dostatečně odůvodněn a chybí konkrétní podklady (zákon č. 500/2004 Sb.) · nebyly dostatečně posouzeny dopady na životní prostředí (zákon č. 100/2001 Sb.) · hrozí narušeni krajiny a přírody (zákon č. 114/1992 Sb.) · návrh nerespektuje ochranu hodnot území a kvalitu bydlení (zákon č. 283/2021 Sb.) · nebyly posouzeny jiné varianty řešeni, zejména využiti brownfieldů (opuštěných a již narušených ploch) a návrh tak neodůvodněně zasahuje do volné krajiny · vychází pouze z expertních odhadů (počet věži, výkon, rozmístění) · návrh řeší problémy až dodatečně, místo aby jim předešel · nejsou dostatečně vyhodnoceny kumulativní dopady více záměrů v území 2) Příroda a krajina · výskyt chráněných druhů (ptáci, netopýři) a zásah do migračních tras · narušeni prvků ÚSES (biokoridory)	**Akceptováno částečně.** Podatelka z obce Terešov nesouhlasí s vymezením AOV56 Vrabčiny a AOV57 Bílá Skála a požaduje jejich vyloučení z návrhu Z2 ÚRP. Připomínka poukazuje na výskyt chráněných druhů ptáků a netopýrů, narušení ÚSES, negativní vliv na vodní hospodářství a zemědělskou půdu, zdravotní dopady hluku a stroboskopického efektu, bezpečnostní rizika VTE a namítá nedostatečnost použitých podkladů a neposouzení kumulativních vlivů. Navrhované akcelerační oblasti obstojí věcně i procesně; níže jsou vypořádány jednotlivé okruhy připomínky. Vymezení akcelerační oblasti proběhlo na základě biologického posouzení konkrétního navrhovaného území podle § 11 odst. 3 resp. 4 ZOZE, jehož výsledky spolu s vyhodnocením vlivů na udržitelný rozvoj území (VVURÚ) byly zapracovány do návrhu; oblasti, u nichž autorizované osoby identifikovaly významné

Poř. č.	Připomínkové místo	Číslo jednací	Článek	AO	Připomínka	Vyhodnocení
					· zásadní změna krajiny a její industrializace · dominantní stavby (až cca 250 m vysoké) viditelné na velké vzdálenosti · chybí posouzeni nočního osvětleni · nedostatečně řešen kumulativní vliv více větrných elektráren 3) Voda a klima · narušeni vsakování vody do půdy a změna odtokových poměrů · zhoršeni schopnosti krajiny zadržovat vodu a riziko vysychání krajiny · nedostatečné odstupy od vodních toků · chybí posouzeni vlivu na mikroklima 4) Zemědělská půda · zábor a znehodnoceni kvalitní půdy · možné zásahy do půd I. a 11. třídy ochrany (nejcennější půdy) · zhutněni půdy a zvýšeni eroze a rozděleni (fragmentace) pozemků · nejasný stav a poškození melioraci. 5) Dopady na obyvatele · hluk a jeho dlouhodobý vliv · blikání stínů (stroboskopický efekt) · změna charakteru bydlení · pokles hodnoty nemovitosti · není dostatečně vysvětleno, jak byla stanovena vzdálenost od obytné zástavby 6) Technická a bezpečnostní rizika · odlet ledu z rotorů v zimě · zásah bleskem · požáry zařízeni (obtížně zvládnutelné zásahy) · pád části konstrukce · únik provozních kapalin · šíření požáru do krajiny · kontaminace půdy a vody Není jasné, kdo nese odpovědnost za škody na zdraví a majetku. 7) Kumulace vlivů · sčítáni hluku, zásahů do krajiny a vizuální zátěže · dopady více elektráren nejsou vyhodnoceny společně · výsledný dopad na životní prostředí i lidi může být výrazně vyšší 8) Rozpor se zákony ČR a EU · správní řád (zákon č. 500/2004 Sb.) · ochrana přírody (zákon č. 114/1992 Sb.) · EIA (zákon č. 100/2001 Sb.) · ochrana půdy (zákon č. 334/1992 Sb.) · stavební zákon (zákon č. 283/2021 Sb.) · nesplněni podmínek směrnice EU RED lll (nevhodně zvolená lokalita, nevyřešené dopady) · návrh může zasahovat do práva na příznivé životní prostředí a ochranu zdraví podle Listiny základních lidských práv a svobod (či. 31, či. 35, či. 11) · porušeni principu předběžné opatrnosti (ČI. 191 SFEU), návrh je předkládán bez dostatečných podkladů a při existenci důvodných pochybností o jeho dopadech Navržená oblast má zásadní střety s přírodou, krajinou, vodou i životem obyvatel. Tyto problémy nejsou odstraněny, pouze částečně zmirňovány. Návrh nemá dostatečné podklady, neřeší varianty a nehodnotí kumulativní dopady, proto požaduji vyloučení akcelerační oblasti z návrhu.	negativní nebo kumulativní vlivy, byly ze Z2 ÚRP vyloučeny (odůvodnění Z2 ÚRP, odst. 32). Akcelerační oblasti jsou vymezeny mimo nadregionální a regionální biocentra. Prvkům lokálního ÚSES a všem biokoridorům nebylo možné se při vymezování akceleračních oblastí zcela vyhnout, proto je ve všech souvisejících územních opatřeních stanovena podmínka, která vylučuje zásah do ploch a koridorů lokálního ÚSES, nadregionálních a regionálních biokoridorů, vyjma nezbytného křížení liniové dopravní a technické infrastruktury s biokoridory. Zpracování VVURÚ odpovídá obsahem i strukturou požadavkům přílohy č. 4 stavebního zákona; jde o hodnocení na úrovni koncepce, nikoli na úrovni konkrétních záměrů, a tomu odpovídá i míra podrobnosti použitých podkladů. Problematika krajinného rázu byla posuzována v rámci VVURÚ, a to jak z hlediska navrhovaného souboru akceleračních oblastí jako celku, tak pro jednotlivé oblasti v kartách akceleračních oblastí (viz příloha č. 2 SEA). Vliv na krajinný ráz byl jedním z důvodů, proč bylo 16 původně uvažovaných akceleračních oblastí z návrhu zcela vypuštěno, a u 48 ze zbývajících 80 oblastí pro VTE byl snížen limit maximální výšky větrných elektráren. K dalším redukcím došlo na základě výsledků projednání. Konkrétní záměry se nadále povolují v souladu se stavebním zákonem za podmínek stanovených v územním opatření. Ustanovení § 4 odst. 3 ZOZE ve spojení s čl. 15c směrnice RED III stanoví typová území, která mají být při vymezování akceleračních oblastí upřednostněna (plochy narušené těžbou, brownfieldy, degradovaná půda, někdejší vojenské plochy); tato ustanovení nevylučují vymezení akcelerační oblasti na jiných plochách. Vymezení akceleračních oblastí pro VTE výhradně na degradovaných nebo brownfieldových plochách nebylo s ohledem na prostorové nároky technologie větrných elektráren proveditelné. Eliminace vzniku námrazy na lopatkách větrných elektráren je v prvořadém zájmu provozovatele; kromě speciálních nátěrů omezujících vznik námrazy se využívá vyhřívání listů rotorů, čímž se předchází i odletování uvolněné námrazy do okolí. Rizikem může být únik oleje z převodovky, hydraulického systému nebo transformátoru, který je snižován pravidelnou údržbou, použitím dvojitých hadic hydrauliky a záchytnými vanami. Použití certifikovaných technologií, vybavení prvky snižujícími riziko požáru a splnění technické úrovně odpovídající právním předpisům a technickým normám je podmínkou pro povolení konkrétního záměru stavebním úřadem i pro udělení licence Energetickým regulačním úřadem. Odpovědnost za škody má

Poř. č.	Připomínkové místo	Číslo jednací	Článek	AO	Připomínka	Vyhodnocení
						provozovatel větrné elektrárny, který odpovídá za její technický stav a bezpečnost provozu podle občanského zákoníku (zákon č. 89/2012 Sb.). V rámci souvisejících územních opatření jsou stanoveny podmínky, které zajišťují ochranu protierozních opatření, funkčních melioračních zařízení, vodních toků a ploch a rovněž omezují možné terénní úpravy. Podmínky definují minimální přípustné vzdálenosti od vodních toků a ploch i ploch zamokřených; akcelerační zóny byly vymezeny mimo vodní zdroje pitné vody a jejich ochranná pásma I. stupně v souladu s nařízením vlády č. 507/2025 Sb. Vzhledem k charakteru a rozsahu potenciálních záměrů se při naplnění podmínek nepředpokládá realizace zpevněných ploch v rozsahu, který by mohl významně ovlivnit vodní režim, ani významné ovlivnění mikroklimatu. Podmínky pro ochranu ZPF jsou součástí územního opatření pro danou akcelerační oblast, čímž bude zajištěna stejná míra ochrany ZPF jako u záměrů umisťovaných na ZPF mimo akcelerační oblasti. Souhlas s odnětím ze ZPF bude taktéž vydáván; orgán ochrany ZPF je v řízení o povolení záměru dotčeným orgánem a vymezení AO v ÚRP tento souhlas nenahrazuje. Riziko zhutnění půdy stavební technikou je eliminovatelné správnou organizací staveniště. Součástí územního opatření je také podmínka, že nesmí vznikat neobhospodařovatelné zbytkové zemědělské pozemky ani pozemky bez přístupu k veřejně přístupné pozemní komunikaci. Celkový zábor na I. a II. třídě ochrany ZPF v návrhu Změny č. 2 ÚRP představuje 0,2 % z navrhované rozlohy AO; na základě vypořádání stanovisek a připomínek byla stanovena podmínka na maximální celkovou plochu pro odnětí ZPF. Do územního opatření u akcelerační oblasti pro VTE je zapracována podmínka zpracování hlukové studie a minimalizace shadow flicker efektu. Ustanovení obecně závazných právních předpisů týkající se hlukové zátěže nejsou vymezením akceleračních oblastí dotčena. Nebylo prokázáno, že by instalace VTE měla významný negativní vliv na cenu nemovitostí či provádění investic; lokální dopady na cenu nemovitostí u konkrétních záměrů nelze posuzovat na koncepční úrovni při vymezování AO v ÚRP. Pro zajištění bezpečnosti provozu a zároveň omezení rušivých vlivů světla na obyvatele a okolní ekosystémy jsou stanoveny podmínky: pro bezpečnost leteckého provozu musí být použito výhradně přerušované světlo s minimální požadovanou intenzitou, frekvence záblesků musí být v rozmezí 20–60 záblesků za minutu a světla musí být stíněna ze stran tak, aby byla viditelná pouze seshora; používání stálého světla, rychle pulzujícího červeného světla nebo široce rozptýleného světla je zakázáno. Při vymezování akceleračních oblastí pro větrné elektrárny byla dodržena minimální odstupová vzdálenost 500 metrů od obytné zástavby sídel, uvedená v odůvodnění Změny č. 2 ÚRP pro každou akcelerační oblast jako prvek ochrany kvality bydlení; konkrétní záměry musí následně v navazujícím řízení splnit veškeré zákonné hygienické a hlukové limity bez ohledu na tuto minimální odstupovou vzdálenost.

Poř. č.	Připomínkové místo	Číslo jednací	Článek	AO	Připomínka	Vyhodnocení
						Zadání Změny č. 2 ÚRP schválené vládou ČR nepožadovalo variantní řešení. Proběhlo hodnocení nulové varianty (platné znění ÚRP) vůči navrhované variantě (Změna č. 2 ÚRP). Akcelerační oblast AOV56 Vrabčiny byla na základě výsledků biologického posouzení a došlých připomínek redukována/zmenšena. V rámci pořizování a zpracovávání návrhu Změny č. 2 ÚRP bylo postupováno dle ustanovení správního řádu, stavebního zákona a ZOZE a schváleného zadání vládou ČR; vymezení akceleračních oblastí bylo projednáno s obcemi a veřejností v rámci veřejného projednání v souladu s § 96 stavebního zákona. Vymezení akceleračních oblastí a podmínky v souvisejících územních opatřeních jsou stanoveny na základě zákona a v jeho mezích (čl. 4 Listiny); akcelerační oblasti nejsou vymezeny jako veřejně prospěšné stavby, opatření ani asanace, tudíž z jejich vymezení nevyplývá možnost vyvlastnění (čl. 11 Listiny); vyhodnocení vlivů na udržitelný rozvoj území, jehož součástí je v rámci SEA i vyhodnocení vlivů na veřejné zdraví, neshledalo žádný významný negativní vliv (čl. 31 Listiny); akcelerační oblasti přispějí ke zvýšení podílu obnovitelných zdrojů na výrobě energie, a tím i k příznivému životnímu prostředí (čl. 35 Listiny). Bylo zpracováno vyhodnocení vlivů na udržitelný rozvoj území, včetně SEA a vyhodnocení vlivů na Naturu 2000, a v územních opatřeních byla navržena celá řada podmínek a zmírňujících opatření k odstranění nebo zmírnění negativních vlivů, což je v souladu s principem předběžné opatrnosti vycházejícím z čl. 191 Smlouvy o fungování Evropské unie.
2697.	Petr Pehanič	MMR-38291-2026-81	99czj, 99czk	AOV56, AOV57	Věc: **<u>Připomínka k návrhu Změny č. 2 Územního rozvojového plánu ČR (ÚRP ČR)</u>** Podávám připomínku k návrhu vymezeni akceleračních oblasti pro větrné elektrárny (VTE) v území: AOV č. 56 Vrabčiny a AOV č. 57 Bilá skála, Plzeňský kraj Na základě níže uvedených důvodů nesouhlasím s tímto návrhem změny č. 2 ÚRP ČR, který se týká vymezeni akceleračních oblasti pro výrobu energie z obnovitelných zdrojů. Uvádím základní důvody: I) Nedostatky návrhu · návrh není dostatečně odůvodněn a chybí konkrétní podklady (zákon č. 500/2004 Sb.) · nebyly dostatečně posouzeny dopady na životní prostředí (zákon č. 100/2001 Sb.) · hrozí narušeni krajiny a přírody (zákon č. 114/1992 Sb.) · návrh nerespektuje ochranu hodnot území a kvalitu bydlení (zákon č. 283/2021 Sb.) · nebyly posouzeny jiné varianty řešeni, zejména využiti brownfieldů (opuštěných a již narušených ploch) a návrh tak neodůvodněně zasahuje do volné krajiny · vychází pouze z expertních odhadů (počet věži, výkon, rozmístění) · návrh řeší problémy až dodatečně, místo aby jim předešel · nejsou dostatečně vyhodnoceny kumulativní dopady více záměrů v území 2) Příroda a krajina · výskyt chráněných druhů (ptáci, netopýři) a zásah do migračních tras · narušeni prvků ÚSES (biokoridory)	**Akceptováno částečně.** Podatel požaduje vyloučení akceleračních oblastí AOV56 Vrabčiny a AOV57 Bílá Skála z návrhu Z2 ÚRP a vznáší rozsáhlé připomínky proti jejich vymezení, včetně tvrzených negativních dopadů na chráněné druhy živočichů, prvky ÚSES, krajinný ráz, vodní hospodářství a zemědělskou půdu, jakož i stížností na hluk, stroboskopický efekt a bezpečnostní rizika VTE. Vymezení obou akceleračních oblastí je řádně odůvodněno a opírá se o výsledky biologického posouzení i VVURÚ; podmínky pro vyloučení těchto oblastí ze Z2 ÚRP splněny nebyly. Vymezení akcelerační oblasti proběhlo na základě biologického posouzení konkrétního navrhovaného území podle § 11 odst. 3 resp. 4 ZOZE, jehož výsledky spolu s vyhodnocením vlivů na udržitelný rozvoj území (VVURÚ) byly zapracovány do návrhu; oblasti, u nichž autorizované osoby identifikovaly významné

Poř. č.	Připomínkové místo	Číslo jednací	Článek	AO	Připomínka	Vyhodnocení
					· zásadní změna krajiny a její industrializace · dominantní stavby (až cca 250 m vysoké) viditelné na velké vzdálenosti · chybí posouzeni nočního osvětleni · nedostatečně řešen kumulativní vliv více větrných elektráren 3) Voda a klima · narušeni vsakování vody do půdy a změna odtokových poměrů · zhoršeni schopnosti krajiny zadržovat vodu a riziko vysychání krajiny · nedostatečné odstupy od vodních toků · chybí posouzeni vlivu na mikroklima 4) Zemědělská půda · zábor a znehodnoceni kvalitní půdy · možné zásahy do půd I. a 11. třídy ochrany (nejcennější půdy) · zhutněni půdy a zvýšeni eroze a rozděleni (fragmentace) pozemků · nejasný stav a poškození melioraci. 5) Dopady na obyvatele · hluk a jeho dlouhodobý vliv · blikání stínů (stroboskopický efekt) · změna charakteru bydlení · pokles hodnoty nemovitosti · není dostatečně vysvětleno, jak byla stanovena vzdálenost od obytné zástavby 6) Technická a bezpečnostní rizika · odlet ledu z rotorů v zimě · zásah bleskem · požáry zařízeni (obtížně zvládnutelné zásahy) · pád části konstrukce · únik provozních kapalin · šíření požáru do krajiny · kontaminace půdy a vody Není jasné, kdo nese odpovědnost za škody na zdraví a majetku. 7) Kumulace vlivů · sčítáni hluku, zásahů do krajiny a vizuální zátěže · dopady více elektráren nejsou vyhodnoceny společně · výsledný dopad na životní prostředí i lidi může být výrazně vyšší 8) Rozpor se zákony ČR a EU · správní řád (zákon č. 500/2004 Sb.) · ochrana přírody (zákon č. 114/1992 Sb.) · EIA (zákon č. 100/2001 Sb.) · ochrana půdy (zákon č. 334/1992 Sb.) · stavební zákon (zákon č. 283/2021 Sb.) · nesplněni podmínek směrnice EU RED lll (nevhodně zvolená lokalita, nevyřešené dopady) · návrh může zasahovat do práva na příznivé životní prostředí a ochranu zdraví podle Listiny základních lidských práv a svobod (či. 31, či. 35, či. 11) · porušeni principu předběžné opatrnosti (ČI. 191 SFEU), návrh je předkládán bez dostatečných podkladů a při existenci důvodných pochybností o jeho dopadech Navržená oblast má zásadní střety s přírodou, krajinou, vodou i životem obyvatel. Tyto problémy nejsou odstraněny, pouze částečně zmirňovány. Návrh nemá dostatečné podklady, neřeší varianty a nehodnotí kumulativní dopady, proto požaduji vyloučení akcelerační oblasti z návrhu.	negativní nebo kumulativní vlivy, byly ze Z2 ÚRP vyloučeny (odůvodnění Z2 ÚRP, odst. 32). Akcelerační oblasti jsou vymezeny mimo nadregionální a regionální biocentra. Prvkům lokálního ÚSES a všem biokoridorům nebylo možné se při vymezování akceleračních oblastí zcela vyhnout, proto je ve všech souvisejících územních opatřeních stanovena podmínka, která vylučuje zásah do ploch a koridorů lokálního ÚSES, nadregionálních a regionálních biokoridorů, vyjma nezbytného křížení liniové dopravní a technické infrastruktury s biokoridory. Zpracování VVURÚ odpovídá obsahem i strukturou požadavkům přílohy č. 4 stavebního zákona; jde o hodnocení na úrovni koncepce, nikoli na úrovni konkrétních záměrů, a tomu odpovídá i míra podrobnosti použitých podkladů. Problematika krajinného rázu byla posuzována v rámci VVURÚ, a to jak z hlediska navrhovaného souboru akceleračních oblastí jako celku, tak pro jednotlivé oblasti v kartách akceleračních oblastí (viz příloha č. 2 SEA). Vliv na krajinný ráz byl jedním z důvodů, proč bylo 16 původně uvažovaných akceleračních oblastí z návrhu zcela vypuštěno, a u 48 ze zbývajících 80 oblastí pro VTE byl snížen limit maximální výšky větrných elektráren. K dalším redukcím došlo na základě výsledků projednání. Konkrétní záměry se nadále povolují v souladu se stavebním zákonem za podmínek stanovených v územním opatření. Ustanovení § 4 odst. 3 ZOZE ve spojení s čl. 15c směrnice RED III stanoví typová území, která mají být při vymezování akceleračních oblastí upřednostněna (plochy narušené těžbou, brownfieldy, degradovaná půda, někdejší vojenské plochy); tato ustanovení nevylučují vymezení akcelerační oblasti na jiných plochách. Vymezení akceleračních oblastí pro VTE výhradně na degradovaných nebo brownfieldových plochách nebylo s ohledem na prostorové nároky technologie větrných elektráren proveditelné. Eliminace vzniku námrazy na lopatkách větrných elektráren je v prvořadém zájmu provozovatele; kromě speciálních nátěrů omezujících vznik námrazy se využívá vyhřívání listů rotorů, čímž se předchází i odletování uvolněné námrazy do okolí. Rizikem může být únik oleje z převodovky, hydraulického systému nebo transformátoru, který je snižován pravidelnou údržbou, použitím dvojitých hadic hydrauliky a záchytnými vanami. Použití certifikovaných technologií, vybavení prvky snižujícími riziko požáru a splnění technické úrovně odpovídající právním předpisům a technickým normám je podmínkou pro povolení konkrétního záměru stavebním úřadem i pro udělení licence Energetickým regulačním úřadem. Odpovědnost za škody má

Poř. č.	Připomínkové místo	Číslo jednací	Článek	AO	Připomínka	Vyhodnocení
						provozovatel větrné elektrárny, který odpovídá za její technický stav a bezpečnost provozu podle občanského zákoníku (zákon č. 89/2012 Sb.). V rámci souvisejících územních opatření jsou stanoveny podmínky, které zajišťují ochranu protierozních opatření, funkčních melioračních zařízení, vodních toků a ploch a rovněž omezují možné terénní úpravy. Podmínky definují minimální přípustné vzdálenosti od vodních toků a ploch i ploch zamokřených; akcelerační zóny byly vymezeny mimo vodní zdroje pitné vody a jejich ochranná pásma I. stupně v souladu s nařízením vlády č. 507/2025 Sb. Vzhledem k charakteru a rozsahu potenciálních záměrů se při naplnění podmínek nepředpokládá realizace zpevněných ploch v rozsahu, který by mohl významně ovlivnit vodní režim, ani významné ovlivnění mikroklimatu. Podmínky pro ochranu ZPF jsou součástí územního opatření pro danou akcelerační oblast, čímž bude zajištěna stejná míra ochrany ZPF jako u záměrů umisťovaných na ZPF mimo akcelerační oblasti. Souhlas s odnětím ze ZPF bude taktéž vydáván; orgán ochrany ZPF je v řízení o povolení záměru dotčeným orgánem a vymezení AO v ÚRP tento souhlas nenahrazuje. Riziko zhutnění půdy stavební technikou je eliminovatelné správnou organizací staveniště. Součástí územního opatření je také podmínka, že nesmí vznikat neobhospodařovatelné zbytkové zemědělské pozemky ani pozemky bez přístupu k veřejně přístupné pozemní komunikaci. Celkový zábor na I. a II. třídě ochrany ZPF v návrhu Změny č. 2 ÚRP představuje 0,2 % z navrhované rozlohy AO; na základě vypořádání stanovisek a připomínek byla stanovena podmínka na maximální celkovou plochu pro odnětí ZPF. Do územního opatření u akcelerační oblasti pro VTE je zapracována podmínka zpracování hlukové studie a minimalizace shadow flicker efektu. Ustanovení obecně závazných právních předpisů týkající se hlukové zátěže nejsou vymezením akceleračních oblastí dotčena. Nebylo prokázáno, že by instalace VTE měla významný negativní vliv na cenu nemovitostí či provádění investic; lokální dopady na cenu nemovitostí u konkrétních záměrů nelze posuzovat na koncepční úrovni při vymezování AO v ÚRP. Pro zajištění bezpečnosti provozu a zároveň omezení rušivých vlivů světla na obyvatele a okolní ekosystémy jsou stanoveny podmínky: pro bezpečnost leteckého provozu musí být použito výhradně přerušované světlo s minimální požadovanou intenzitou, frekvence záblesků musí být v rozmezí 20–60 záblesků za minutu a světla musí být stíněna ze stran tak, aby byla viditelná pouze seshora; používání stálého světla, rychle pulzujícího červeného světla nebo široce rozptýleného světla je zakázáno. Při vymezování akceleračních oblastí pro větrné elektrárny byla dodržena minimální odstupová vzdálenost 500 metrů od obytné zástavby sídel, uvedená v odůvodnění Změny č. 2 ÚRP pro každou akcelerační oblast jako prvek ochrany kvality bydlení; konkrétní záměry musí následně v navazujícím řízení splnit veškeré zákonné hygienické a hlukové limity bez ohledu na tuto minimální odstupovou vzdálenost.

Poř. č.	Připomínkové místo	Číslo jednací	Článek	AO	Připomínka	Vyhodnocení
						Zadání Změny č. 2 ÚRP schválené vládou ČR nepožadovalo variantní řešení. Vlivy návrhu, včetně kumulativních vlivů, byly posouzeny na úrovni koncepce v rámci VVURÚ. Proběhlo hodnocení nulové varianty (platné znění ÚRP) vůči navrhované variantě (Změna č. 2 ÚRP). Akcelerační oblast AOV56 Vrabčiny byla na základě výsledků biologického posouzení a došlých připomínek redukována/zmenšena. V rámci pořizování a zpracovávání návrhu Změny č. 2 ÚRP bylo postupováno dle ustanovení správního řádu, stavebního zákona a ZOZE a schváleného zadání vládou ČR; vymezení akceleračních oblastí bylo projednáno s obcemi a veřejností v rámci veřejného projednání v souladu s § 96 stavebního zákona. Vymezení akceleračních oblastí a podmínky v souvisejících územních opatřeních jsou stanoveny na základě zákona a v jeho mezích (čl. 4 Listiny); akcelerační oblasti nejsou vymezeny jako veřejně prospěšné stavby, opatření ani asanace, tudíž z jejich vymezení nevyplývá možnost vyvlastnění (čl. 11 Listiny); vyhodnocení vlivů na udržitelný rozvoj území, jehož součástí je v rámci SEA i vyhodnocení vlivů na veřejné zdraví, neshledalo žádný významný negativní vliv (čl. 31 Listiny); akcelerační oblasti přispějí ke zvýšení podílu obnovitelných zdrojů na výrobě energie, a tím i k příznivému životnímu prostředí (čl. 35 Listiny). Bylo zpracováno vyhodnocení vlivů na udržitelný rozvoj území, včetně SEA a vyhodnocení vlivů na Naturu 2000, a v územních opatřeních byla navržena celá řada podmínek a zmírňujících opatření k odstranění nebo zmírnění negativních vlivů, což je v souladu s principem předběžné opatrnosti vycházejícím z čl. 191 Smlouvy o fungování Evropské unie.
2698.	Petr Hrbek	MMR-38292-2026-81	99czj, 99czk	AOV56, AOV57	Věc: **<u>Připomínka k návrhu Změny č. 2 Územního rozvojového plánu ČR (ÚRP ČR)</u>** Podávám připomínku k návrhu vymezeni akceleračních oblasti pro větrné elektrárny (VTE) v území: AOV č. 56 Vrabčiny a AOV č. 57 Bilá skála, Plzeňský kraj Na základě níže uvedených důvodů nesouhlasím s tímto návrhem změny č. 2 ÚRP ČR, který se týká vymezeni akceleračních oblasti pro výrobu energie z obnovitelných zdrojů. Uvádím základní důvody: I) Nedostatky návrhu · návrh není dostatečně odůvodněn a chybí konkrétní podklady (zákon č. 500/2004 Sb.) · nebyly dostatečně posouzeny dopady na životní prostředí (zákon č. 100/2001 Sb.) · hrozí narušeni krajiny a přírody (zákon č. 114/1992 Sb.) · návrh nerespektuje ochranu hodnot území a kvalitu bydlení (zákon č. 283/2021 Sb.) · nebyly posouzeny jiné varianty řešeni, zejména využiti brownfieldů (opuštěných a již narušených ploch) a návrh tak neodůvodněně zasahuje do volné krajiny · vychází pouze z expertních odhadů (počet věži, výkon, rozmístění) · návrh řeší problémy až dodatečně, místo aby jim předešel · nejsou dostatečně vyhodnoceny kumulativní dopady více záměrů v území 2) Příroda a krajina	**Akceptováno částečně.** Podatel požaduje vyloučení akceleračních oblastí AOV56 Vrabčiny a AOV57 Bílá Skála z návrhu Z2 ÚRP a uplatňuje rozsáhlý soubor připomínek zahrnující ohrožení chráněných druhů, narušení ÚSES, zhoršení vodního hospodářství, zábor zemědělské půdy, industrializaci krajiny, zdravotní a bezpečnostní rizika a tvrzený rozpor s právními předpisy ČR a EU. Předložené argumenty nepředstavují důvody pro vypuštění dotčených akceleračních oblastí, neboť uplatněné připomínky byly v rámci přípravy Z2 ÚRP věcně zohledněny v biologickém posouzení a ve vyhodnocení vlivů na životní prostředí (VVURÚ). Vymezení akcelerační oblasti proběhlo na základě biologického posouzení konkrétního navrhovaného území podle § 11 odst. 3

Poř. č.	Připomínkové místo	Číslo jednací	Článek	AO	Připomínka	Vyhodnocení
					· výskyt chráněných druhů (ptáci, netopýři) a zásah do migračních tras · narušeni prvků ÚSES (biokoridory) · zásadní změna krajiny a její industrializace · dominantní stavby (až cca 250 m vysoké) viditelné na velké vzdálenosti · chybí posouzeni nočního osvětleni · nedostatečně řešen kumulativní vliv více větrných elektráren 3) Voda a klima · narušeni vsakování vody do půdy a změna odtokových poměrů · zhoršeni schopnosti krajiny zadržovat vodu a riziko vysychání krajiny · nedostatečné odstupy od vodních toků · chybí posouzeni vlivu na mikroklima 4) Zemědělská půda · zábor a znehodnoceni kvalitní půdy · možné zásahy do půd I. a 11. třídy ochrany (nejcennější půdy) · zhutněni půdy a zvýšeni eroze a rozděleni (fragmentace) pozemků · nejasný stav a poškození melioraci. 5) Dopady na obyvatele · hluk a jeho dlouhodobý vliv · blikání stínů (stroboskopický efekt) · změna charakteru bydlení · pokles hodnoty nemovitosti · není dostatečně vysvětleno, jak byla stanovena vzdálenost od obytné zástavby 6) Technická a bezpečnostní rizika · odlet ledu z rotorů v zimě · zásah bleskem · požáry zařízeni (obtížně zvládnutelné zásahy) · pád části konstrukce · únik provozních kapalin · šíření požáru do krajiny · kontaminace půdy a vody Není jasné, kdo nese odpovědnost za škody na zdraví a majetku. 7) Kumulace vlivů · sčítáni hluku, zásahů do krajiny a vizuální zátěže · dopady více elektráren nejsou vyhodnoceny společně · výsledný dopad na životní prostředí i lidi může být výrazně vyšší 8) Rozpor se zákony ČR a EU · správní řád (zákon č. 500/2004 Sb.) · ochrana přírody (zákon č. 114/1992 Sb.) · EIA (zákon č. 100/2001 Sb.) · ochrana půdy (zákon č. 334/1992 Sb.) · stavební zákon (zákon č. 283/2021 Sb.) · nesplněni podmínek směrnice EU RED lll (nevhodně zvolená lokalita, nevyřešené dopady) · návrh může zasahovat do práva na příznivé životní prostředí a ochranu zdraví podle Listiny základních lidských práv a svobod (či. 31, či. 35, či. 11) · porušeni principu předběžné opatrnosti (ČI. 191 SFEU), návrh je předkládán bez dostatečných podkladů a při existenci důvodných pochybností o jeho dopadech Navržená oblast má zásadní střety s přírodou, krajinou, vodou i životem obyvatel. Tyto problémy nejsou odstraněny, pouze částečně zmirňovány. Návrh nemá dostatečné podklady, neřeší varianty a nehodnotí kumulativní dopady, proto požaduji vyloučení akcelerační oblasti z návrhu.	resp. 4 ZOZE, jehož výsledky spolu s vyhodnocením vlivů na udržitelný rozvoj území (VVURÚ) byly zapracovány do návrhu; oblasti, u nichž autorizované osoby identifikovaly významné negativní nebo kumulativní vlivy, byly ze Z2 ÚRP vyloučeny (odůvodnění Z2 ÚRP, odst. 32). Akcelerační oblasti jsou vymezeny mimo nadregionální a regionální biocentra. Prvkům lokálního ÚSES a všem biokoridorům nebylo možné se při vymezování akceleračních oblastí zcela vyhnout, proto je ve všech souvisejících územních opatřeních stanovena podmínka, která vylučuje zásah do ploch a koridorů lokálního ÚSES, nadregionálních a regionálních biokoridorů, vyjma nezbytného křížení liniové dopravní a technické infrastruktury s biokoridory. Zpracování VVURÚ odpovídá obsahem i strukturou požadavkům přílohy č. 4 stavebního zákona; jde o hodnocení na úrovni koncepce, nikoli na úrovni konkrétních záměrů, a tomu odpovídá i míra podrobnosti použitých podkladů. Problematika krajinného rázu byla posuzována v rámci VVURÚ, a to jak z hlediska navrhovaného souboru akceleračních oblastí jako celku, tak pro jednotlivé oblasti v kartách akceleračních oblastí (viz příloha č. 2 SEA). Vliv na krajinný ráz byl jedním z důvodů, proč bylo 16 původně uvažovaných akceleračních oblastí z návrhu zcela vypuštěno, a u 48 ze zbývajících 80 oblastí pro VTE byl snížen limit maximální výšky větrných elektráren. K dalším redukcím došlo na základě výsledků projednání. Konkrétní záměry se nadále povolují v souladu se stavebním zákonem za podmínek stanovených v územním opatření. Ustanovení § 4 odst. 3 ZOZE ve spojení s čl. 15c směrnice RED III stanoví typová území, která mají být při vymezování akceleračních oblastí upřednostněna (plochy narušené těžbou, brownfieldy, degradovaná půda, někdejší vojenské plochy); tato ustanovení nevylučují vymezení akcelerační oblasti na jiných plochách. Vymezení akceleračních oblastí pro VTE výhradně na degradovaných nebo brownfieldových plochách nebylo s ohledem na prostorové nároky technologie větrných elektráren proveditelné. Eliminace vzniku námrazy na lopatkách větrných elektráren je v prvořadém zájmu provozovatele; kromě speciálních nátěrů omezujících vznik námrazy se využívá vyhřívání listů rotorů, čímž se předchází i odletování uvolněné námrazy do okolí. Rizikem může být únik oleje z převodovky, hydraulického systému nebo transformátoru, který je snižován pravidelnou údržbou, použitím dvojitých hadic hydrauliky a záchytnými vanami. Použití certifikovaných technologií, vybavení prvky snižujícími riziko požáru a splnění technické úrovně odpovídající právním

Poř. č.	Připomínkové místo	Číslo jednací	Článek	AO	Připomínka	Vyhodnocení
						předpisům a technickým normám je podmínkou pro povolení konkrétního záměru stavebním úřadem i pro udělení licence Energetickým regulačním úřadem. Odpovědnost za škody má provozovatel větrné elektrárny, který odpovídá za její technický stav a bezpečnost provozu podle občanského zákoníku (zákon č. 89/2012 Sb.). V rámci souvisejících územních opatření jsou stanoveny podmínky, které zajišťují ochranu protierozních opatření, funkčních melioračních zařízení, vodních toků a ploch a rovněž omezují možné terénní úpravy. Podmínky definují minimální přípustné vzdálenosti od vodních toků a ploch i ploch zamokřených; akcelerační zóny byly vymezeny mimo vodní zdroje pitné vody a jejich ochranná pásma I. stupně v souladu s nařízením vlády č. 507/2025 Sb. Vzhledem k charakteru a rozsahu potenciálních záměrů se při naplnění podmínek nepředpokládá realizace zpevněných ploch v rozsahu, který by mohl významně ovlivnit vodní režim, ani významné ovlivnění mikroklimatu. Podmínky pro ochranu ZPF jsou součástí územního opatření pro danou akcelerační oblast, čímž bude zajištěna stejná míra ochrany ZPF jako u záměrů umisťovaných na ZPF mimo akcelerační oblasti. Souhlas s odnětím ze ZPF bude taktéž vydáván; orgán ochrany ZPF je v řízení o povolení záměru dotčeným orgánem a vymezení AO v ÚRP tento souhlas nenahrazuje. Riziko zhutnění půdy stavební technikou je eliminovatelné správnou organizací staveniště. Součástí územního opatření je také podmínka, že nesmí vznikat neobhospodařovatelné zbytkové zemědělské pozemky ani pozemky bez přístupu k veřejně přístupné pozemní komunikaci. Celkový zábor na I. a II. třídě ochrany ZPF v návrhu Změny č. 2 ÚRP představuje 0,2 % z navrhované rozlohy AO; na základě vypořádání stanovisek a připomínek byla stanovena podmínka na maximální celkovou plochu pro odnětí ZPF. Do územního opatření u akcelerační oblasti pro VTE je zapracována podmínka zpracování hlukové studie a minimalizace shadow flicker efektu. Ustanovení obecně závazných právních předpisů týkající se hlukové zátěže nejsou vymezením akceleračních oblastí dotčena. Nebylo prokázáno, že by instalace VTE měla významný negativní vliv na cenu nemovitostí či provádění investic; lokální dopady na cenu nemovitostí u konkrétních záměrů nelze posuzovat na koncepční úrovni při vymezování AO v ÚRP. Pro zajištění bezpečnosti provozu a zároveň omezení rušivých vlivů světla na obyvatele a okolní ekosystémy jsou stanoveny podmínky: pro bezpečnost leteckého provozu musí být použito výhradně přerušované světlo s minimální požadovanou intenzitou, frekvence záblesků musí být v rozmezí 20–60 záblesků za minutu a světla musí být stíněna ze stran tak, aby byla viditelná pouze seshora; používání stálého světla, rychle pulzujícího červeného světla nebo široce rozptýleného světla je zakázáno. Při vymezování akceleračních oblastí pro větrné elektrárny byla dodržena minimální odstupová vzdálenost 500 metrů od obytné zástavby sídel, uvedená v odůvodnění Změny č. 2 ÚRP pro každou akcelerační oblast jako prvek ochrany kvality bydlení; konkrétní záměry musí následně v navazujícím řízení

Poř. č.	Připomínkové místo	Číslo jednací	Článek	AO	Připomínka	Vyhodnocení
						splnit veškeré zákonné hygienické a hlukové limity bez ohledu na tuto minimální odstupovou vzdálenost. Zadání Změny č. 2 ÚRP schválené vládou ČR nepožadovalo variantní řešení. Vlivy návrhu, včetně kumulativních vlivů, byly posouzeny na úrovni koncepce v rámci VVURÚ. Proběhlo hodnocení nulové varianty (platné znění ÚRP) vůči navrhované variantě (Změna č. 2 ÚRP). Akcelerační oblast AOV56 Vrabčiny byla na základě výsledků biologického posouzení a došlých připomínek redukována/zmenšena. V rámci pořizování a zpracovávání návrhu Změny č. 2 ÚRP bylo postupováno dle ustanovení správního řádu, stavebního zákona a ZOZE a schváleného zadání vládou ČR; vymezení akceleračních oblastí bylo projednáno s obcemi a veřejností v rámci veřejného projednání v souladu s § 96 stavebního zákona. Vymezení akceleračních oblastí a podmínky v souvisejících územních opatřeních jsou stanoveny na základě zákona a v jeho mezích (čl. 4 Listiny); akcelerační oblasti nejsou vymezeny jako veřejně prospěšné stavby, opatření ani asanace, tudíž z jejich vymezení nevyplývá možnost vyvlastnění (čl. 11 Listiny); vyhodnocení vlivů na udržitelný rozvoj území, jehož součástí je v rámci SEA i vyhodnocení vlivů na veřejné zdraví, neshledalo žádný významný negativní vliv (čl. 31 Listiny); akcelerační oblasti přispějí ke zvýšení podílu obnovitelných zdrojů na výrobě energie, a tím i k příznivému životnímu prostředí (čl. 35 Listiny). Bylo zpracováno vyhodnocení vlivů na udržitelný rozvoj území, včetně SEA a vyhodnocení vlivů na Naturu 2000, a v územních opatřeních byla navržena celá řada podmínek a zmírňujících opatření k odstranění nebo zmírnění negativních vlivů, což je v souladu s principem předběžné opatrnosti vycházejícím z čl. 191 Smlouvy o fungování Evropské unie.
2699.	Ludmila Hrbková	MMR-38293-2026-81	99czj, 99czk	AOV56, AOV57	Věc: **<u>Připomínka k návrhu Změny č. 2 Územního rozvojového plánu ČR (ÚRP ČR)</u>** Podávám připomínku k návrhu vymezeni akceleračních oblasti pro větrné elektrárny (VTE) v území: AOV č. 56 Vrabčiny a AOV č. 57 Bilá skála, Plzeňský kraj Na základě níže uvedených důvodů nesouhlasím s tímto návrhem změny č. 2 ÚRP ČR, který se týká vymezeni akceleračních oblasti pro výrobu energie z obnovitelných zdrojů. Uvádím základní důvody: I) Nedostatky návrhu · návrh není dostatečně odůvodněn a chybí konkrétní podklady (zákon č. 500/2004 Sb.) · nebyly dostatečně posouzeny dopady na životní prostředí (zákon č. 100/2001 Sb.) · hrozí narušeni krajiny a přírody (zákon č. 114/1992 Sb.) · návrh nerespektuje ochranu hodnot území a kvalitu bydlení (zákon č. 283/2021 Sb.) · nebyly posouzeny jiné varianty řešeni, zejména využiti brownfieldů (opuštěných a již narušených ploch) a návrh tak neodůvodněně zasahuje do volné krajiny · vychází pouze z expertních odhadů (počet věži, výkon, rozmístění) · návrh řeší problémy až dodatečně, místo aby jim předešel · nejsou dostatečně vyhodnoceny kumulativní dopady více záměrů v území	**Akceptováno částečně.** Podatelka nesouhlasí s vymezením akceleračních oblastí AOV56 Vrabčiny a AOV57 Bílá Skála a požaduje jejich vyloučení z návrhu Z2 ÚRP. Namítá nedostatečné odůvodnění, absenci posouzení alternativ, nehodnocení kumulativních dopadů, ohrožení chráněných druhů živočichů, narušení biokoridorů ÚSES, negativní vliv na vodní režim, zábor zemědělské půdy, hluk, stroboskopický efekt, bezpečnostní rizika a nesoulad s právními předpisy. Předložené připomínky nezakládají důvod pro vyřazení akceleračních oblastí z návrhu Z2 ÚRP. Vymezení akceleračních oblastí je výsledkem komplexního posouzení, jehož závěry jsou podrobně zdůvodněny v odůvodnění Z2 ÚRP a ve VVURÚ.

Poř. č.	Připomínkové místo	Číslo jednací	Článek	AO	Připomínka	Vyhodnocení
					2) Příroda a krajina · výskyt chráněných druhů (ptáci, netopýři) a zásah do migračních tras · narušeni prvků ÚSES (biokoridory) · zásadní změna krajiny a její industrializace · dominantní stavby (až cca 250 m vysoké) viditelné na velké vzdálenosti · chybí posouzeni nočního osvětleni · nedostatečně řešen kumulativní vliv více větrných elektráren 3) Voda a klima · narušeni vsakování vody do půdy a změna odtokových poměrů · zhoršeni schopnosti krajiny zadržovat vodu a riziko vysychání krajiny · nedostatečné odstupy od vodních toků · chybí posouzeni vlivu na mikroklima 4) Zemědělská půda · zábor a znehodnoceni kvalitní půdy · možné zásahy do půd I. a 11. třídy ochrany (nejcennější půdy) · zhutněni půdy a zvýšeni eroze a rozděleni (fragmentace) pozemků · nejasný stav a poškození melioraci. 5) Dopady na obyvatele · hluk a jeho dlouhodobý vliv · blikání stínů (stroboskopický efekt) · změna charakteru bydlení · pokles hodnoty nemovitosti · není dostatečně vysvětleno, jak byla stanovena vzdálenost od obytné zástavby 6) Technická a bezpečnostní rizika · odlet ledu z rotorů v zimě · zásah bleskem · požáry zařízeni (obtížně zvládnutelné zásahy) · pád části konstrukce · únik provozních kapalin · šíření požáru do krajiny · kontaminace půdy a vody Není jasné, kdo nese odpovědnost za škody na zdraví a majetku. 7) Kumulace vlivů · sčítáni hluku, zásahů do krajiny a vizuální zátěže · dopady více elektráren nejsou vyhodnoceny společně · výsledný dopad na životní prostředí i lidi může být výrazně vyšší 8) Rozpor se zákony ČR a EU · správní řád (zákon č. 500/2004 Sb.) · ochrana přírody (zákon č. 114/1992 Sb.) · EIA (zákon č. 100/2001 Sb.) · ochrana půdy (zákon č. 334/1992 Sb.) · stavební zákon (zákon č. 283/2021 Sb.) · nesplněni podmínek směrnice EU RED III (nevhodně zvolená lokalita, nevyřešené dopady) · návrh může zasahovat do práva na příznivé životní prostředí a ochranu zdraví podle Listiny základních lidských práv a svobod (či. 31, či. 35, či. 11) · porušeni principu předběžné opatrnosti (ČI. 191 SFEU), návrh je předkládán bez dostatečných podkladů a při existenci důvodných pochybností o jeho dopadech Navržená oblast má zásadní střety s přírodou, krajinou, vodou i životem obyvatel. Tyto problémy nejsou odstraněny, pouze částečně zmirňovány. Návrh nemá dostatečné podklady, neřeší varianty a nehodnotí kumulativní dopady, proto požaduji vyloučení akcelerační oblasti z návrhu.	Vymezení akcelerační oblasti proběhlo na základě biologického posouzení konkrétního navrhovaného území podle § 11 odst. 3 resp. 4 ZOZE, jehož výsledky spolu s vyhodnocením vlivů na udržitelný rozvoj území (VVURÚ) byly zapracovány do návrhu; oblasti, u nichž autorizované osoby identifikovaly významné negativní nebo kumulativní vlivy, byly ze Z2 ÚRP vyloučeny (odůvodnění Z2 ÚRP, odst. 32). Akcelerační oblasti jsou vymezeny mimo nadregionální a regionální biocentra. Prvkům lokálního ÚSES a všem biokoridorům nebylo možné se při vymezování akceleračních oblastí zcela vyhnout, proto je ve všech souvisejících územních opatřeních stanovena podmínka, která vylučuje zásah do ploch a koridorů lokálního ÚSES, nadregionálních a regionálních biokoridorů, vyjma nezbytného křížení liniové dopravní a technické infrastruktury s biokoridory. Zpracování VVURÚ odpovídá obsahem i strukturou požadavkům přílohy č. 4 stavebního zákona; jde o hodnocení na úrovni koncepce, nikoli na úrovni konkrétních záměrů, a tomu odpovídá i míra podrobnosti použitých podkladů. Problematika krajinného rázu byla posuzována v rámci VVURÚ, a to jak z hlediska navrhovaného souboru akceleračních oblastí jako celku, tak pro jednotlivé oblasti v kartách akceleračních oblastí (viz příloha č. 2 SEA). Vliv na krajinný ráz byl jedním z důvodů, proč bylo 16 původně uvažovaných akceleračních oblastí z návrhu zcela vypuštěno, a u 48 ze zbývajících 80 oblastí pro VTE byl snížen limit maximální výšky větrných elektráren. K dalším redukcím došlo na základě výsledků projednání. Konkrétní záměry se nadále povolují v souladu se stavebním zákonem za podmínek stanovených v územním opatření. Ustanovení § 4 odst. 3 ZOZE ve spojení s čl. 15c směrnice RED III stanoví typová území, která mají být při vymezování akceleračních oblastí upřednostněna (plochy narušené těžbou, brownfieldy, degradovaná půda, někdejší vojenské plochy); tato ustanovení nevylučují vymezení akcelerační oblasti na jiných plochách. Vymezení akceleračních oblastí pro VTE výhradně na degradovaných nebo brownfieldových plochách nebylo s ohledem na prostorové nároky technologie větrných elektráren proveditelné. Eliminace vzniku námrazy na lopatkách větrných elektráren je v prvořadém zájmu provozovatele; kromě speciálních nátěrů omezujících vznik námrazy se využívá vyhřívání listů rotorů, čímž se předchází i odletování uvolněné námrazy do okolí. Rizikem může být únik oleje z převodovky, hydraulického systému nebo

Poř. č.	Připomínkové místo	Číslo jednací	Článek	AO	Připomínka	Vyhodnocení
						transformátoru, který je snižován pravidelnou údržbou, použitím dvojitých hadic hydrauliky a záchytnými vanami. Použití certifikovaných technologií, vybavení prvky snižujícími riziko požáru a splnění technické úrovně odpovídající právním předpisům a technickým normám je podmínkou pro povolení konkrétního záměru stavebním úřadem i pro udělení licence Energetickým regulačním úřadem. Odpovědnost za škody má provozovatel větrné elektrárny, který odpovídá za její technický stav a bezpečnost provozu podle občanského zákoníku (zákon č. 89/2012 Sb.). V rámci souvisejících územních opatření jsou stanoveny podmínky, které zajišťují ochranu protierozních opatření, funkčních meliorační zařízení, vodních toků a ploch a rovněž omezují možné terénní úpravy. Podmínky definují minimální přípustné vzdálenosti od vodních toků a ploch i ploch zamokřených; akcelerační zóny byly vymezeny mimo vodní zdroje pitné vody a jejich ochranná pásma I. stupně v souladu s nařízením vlády č. 507/2025 Sb. Vzhledem k charakteru a rozsahu potenciálních záměrů se při naplnění podmínek nepředpokládá realizace zpevněných ploch v rozsahu, který by mohl významně ovlivnit vodní režim, ani významné ovlivnění mikroklimatu. Podmínky pro ochranu ZPF jsou součástí územního opatření pro danou akcelerační oblast, čímž bude zajištěna stejná míra ochrany ZPF jako u záměrů umisťovaných na ZPF mimo akcelerační oblasti. Souhlas s odnětím ze ZPF bude taktéž vydáván; orgán ochrany ZPF je v řízení o povolení záměru dotčeným orgánem a vymezení AO v ÚRP tento souhlas nenahrazuje. Riziko zhutnění půdy stavební technikou je eliminovatelné správnou organizací staveniště. Součástí územního opatření je také podmínka, že nesmí vznikat neobhospodařovatelné zbytkové zemědělské pozemky ani pozemky bez přístupu k veřejně přístupné pozemní komunikaci. Celkový zábor na I. a II. třídě ochrany ZPF v návrhu Změny č. 2 ÚRP představuje 0,2 % z navrhované rozlohy AO; na základě vypořádání stanovisek a připomínek byla stanovena podmínka na maximální celkovou plochu pro odnětí ZPF. Do územního opatření u akcelerační oblasti pro VTE je zapracována podmínka zpracování hlukové studie a minimalizace shadow flicker efektu. Ustanovení obecně závazných právních předpisů týkající se hlukové zátěže nejsou vymezením akceleračních oblastí dotčena. Nebylo prokázáno, že by instalace VTE měla významný negativní vliv na cenu nemovitostí či provádění investic; lokální dopady na cenu nemovitostí u konkrétních záměrů nelze posuzovat na koncepční úrovni při vymezování AO v ÚRP. Pro zajištění bezpečnosti provozu a zároveň omezení rušivých vlivů světla na obyvatele a okolní ekosystémy jsou stanoveny podmínky: pro bezpečnost leteckého provozu musí být použito výhradně přerušované světlo s minimální požadovanou intenzitou, frekvence záblesků musí být v rozmezí 20–60 záblesků za minutu a světla musí být stíněna ze stran tak, aby byla viditelná pouze seshora; používání stálého světla, rychle pulzujícího červeného světla nebo široce rozptýleného světla je zakázáno. Při vymezování akceleračních oblastí pro větrné

Poř. č.	Připomínkové místo	Číslo jednací	Článek	AO	Připomínka	Vyhodnocení
						elektrárny byla dodržena minimální odstupová vzdálenost 500 metrů od obytné zástavby sídel, uvedená v odůvodnění Změny č. 2 ÚRP pro každou akcelerační oblast jako prvek ochrany kvality bydlení; konkrétní záměry musí následně v navazujícím řízení splnit veškeré zákonné hygienické a hlukové limity bez ohledu na tuto minimální odstupovou vzdálenost. Zadání Změny č. 2 ÚRP schválené vládou ČR nepožadovalo variantní řešení. Proběhlo hodnocení nulové varianty (platné znění ÚRP) vůči navrhované variantě (Změna č. 2 ÚRP). Poznámka: Akcelerační oblast AOV56 Vrabčiny byla na základě výsledků biologického posouzení a připomínek dotčených orgánů zmenšena. V rámci pořizování a zpracovávání návrhu Změny č. 2 ÚRP bylo postupováno dle ustanovení správního řádu, stavebního zákona a ZOZE a schváleného zadání vládou ČR; vymezení akceleračních oblastí bylo projednáno s obcemi a veřejností v rámci veřejného projednání v souladu s § 96 stavebního zákona. Vymezení akceleračních oblastí a podmínky v souvisejících územních opatřeních jsou stanoveny na základě zákona a v jeho mezích (čl. 4 Listiny); akcelerační oblasti nejsou vymezeny jako veřejně prospěšné stavby, opatření ani asanace, tudíž z jejich vymezení nevyplývá možnost vyvlastnění (čl. 11 Listiny); vyhodnocení vlivů na udržitelný rozvoj území, jehož součástí je v rámci SEA i vyhodnocení vlivů na veřejné zdraví, neshledalo žádný významný negativní vliv (čl. 31 Listiny); akcelerační oblasti přispějí ke zvýšení podílu obnovitelných zdrojů na výrobě energie, a tím i k příznivému životnímu prostředí (čl. 35 Listiny). Bylo zpracováno vyhodnocení vlivů na udržitelný rozvoj území, včetně SEA a vyhodnocení vlivů na Naturu 2000, a v územních opatřeních byla navržena celá řada podmínek a zmírňujících opatření k odstranění nebo zmírnění negativních vlivů, což je v souladu s principem předběžné opatrnosti vycházejícím z čl. 191 Smlouvy o fungování Evropské unie.
2700.	Jan Regent	MMR-38294-2026-81	99czj, 99czk	AOV56, AOV57	Věc: **<u>Připomínka k návrhu Změny č. 2 Územního rozvojového plánu ČR (ÚRP ČR)</u>** Podávám připomínku k návrhu vymezeni akceleračních oblasti pro větrné elektrárny (VTE) v území: AOV č. 56 Vrabčiny a AOV č. 57 Bilá skála, Plzeňský kraj Na základě níže uvedených důvodů nesouhlasím s tímto návrhem změny č. 2 ÚRP ČR, který se týká vymezeni akceleračních oblasti pro výrobu energie z obnovitelných zdrojů. Uvádím základní důvody: I) Nedostatky návrhu · návrh není dostatečně odůvodněn a chybí konkrétní podklady (zákon č. 500/2004 Sb.) · nebyly dostatečně posouzeny dopady na životní prostředí (zákon č. 100/2001 Sb.) · hrozí narušeni krajiny a přírody (zákon č. 114/1992 Sb.) · návrh nerespektuje ochranu hodnot území a kvalitu bydlení (zákon č. 283/2021 Sb.) · nebyly posouzeny jiné varianty řešeni, zejména využiti brownfieldů (opuštěných a již narušených ploch) a návrh tak neodůvodněně zasahuje do volné krajiny	**Akceptováno částečně.** Podatel nesouhlasí s vymezením akceleračních oblastí AOV56 Vrabčiny a AOV57 Bílá Skála a požaduje jejich vyloučení ze Z2 ÚRP. Připomínka namítá nedostatečnost podkladů, absenci hodnocení kumulativních vlivů, ohrožení chráněných druhů živočichů a prvků ÚSES, narušení vodního hospodářství, degradaci zemědělské půdy, dopady na krajinný ráz a rozpor návrhu s právem ČR a EU. Tyto připomínky neshledal pořizovatel důvodnými v rozsahu, který by opravňoval k vypuštění předmětných akceleračních oblastí ze Z2 ÚRP.

Poř. č.	Připomínkové místo	Číslo jednací	Článek	AO	Připomínka	Vyhodnocení
					· vychází pouze z expertních odhadů (počet věží, výkon, rozmístění) · návrh řeší problémy až dodatečně, místo aby jim předešel · nejsou dostatečně vyhodnoceny kumulativní dopady více záměrů v území 2) Příroda a krajina · výskyt chráněných druhů (ptáci, netopýři) a zásah do migračních tras · narušeni prvků ÚSES (biokoridory) · zásadní změna krajiny a její industrializace · dominantní stavby (až cca 250 m vysoké) viditelné na velké vzdálenosti · chybí posouzeni nočního osvětleni · nedostatečně řešen kumulativní vliv více větrných elektráren 3) Voda a klima · narušeni vsakování vody do půdy a změna odtokových poměrů · zhoršeni schopnosti krajiny zadržovat vodu a riziko vysychání krajiny · nedostatečné odstupy od vodních toků · chybí posouzeni vlivu na mikroklima 4) Zemědělská půda · zábor a znehodnoceni kvalitní půdy · možné zásahy do půd I. a 11. třídy ochrany (nejcennější půdy) · zhutněni půdy a zvýšeni eroze a rozděleni (fragmentace) pozemků · nejasný stav a poškození melioraci. 5) Dopady na obyvatele · hluk a jeho dlouhodobý vliv · blikání stínů (stroboskopický efekt) · změna charakteru bydlení · pokles hodnoty nemovitosti · není dostatečně vysvětleno, jak byla stanovena vzdálenost od obytné zástavby 6) Technická a bezpečnostní rizika · odlet ledu z rotorů v zimě · zásah bleskem · požáry zařízeni (obtížně zvládnutelné zásahy) · pád části konstrukce · únik provozních kapalin · šíření požáru do krajiny · kontaminace půdy a vody Není jasné, kdo nese odpovědnost za škody na zdraví a majetku. 7) Kumulace vlivů · sčítáni hluku, zásahů do krajiny a vizuální zátěže · dopady více elektráren nejsou vyhodnoceny společně · výsledný dopad na životní prostředí i lidi může být výrazně vyšší 8) Rozpor se zákony ČR a EU · správní řád (zákon č. 500/2004 Sb.) · ochrana přírody (zákon č. 114/1992 Sb.) · EIA (zákon č. 100/2001 Sb.) · ochrana půdy (zákon č. 334/1992 Sb.) · stavební zákon (zákon č. 283/2021 Sb.) · nesplněni podmínek směrnice EU RED Ill (nevhodně zvolená lokalita, nevyřešené dopady) · návrh může zasahovat do práva na příznivé životní prostředí a ochranu zdraví podle Listiny základních lidských práv a svobod (či. 31, či. 35, či. 11) · porušeni principu předběžné opatrnosti (ČI. 191 SFEU), návrh je předkládán bez dostatečných podkladů a při existenci důvodných pochybností o jeho dopadech Navržená oblast má zásadní střety s přírodou, krajinou, vodou i životem obyvatel. Tyto problémy	Vymezení akcelerační oblasti proběhlo na základě biologického posouzení konkrétního navrhovaného území podle § 11 odst. 3 resp. 4 ZOZE, jehož výsledky spolu s vyhodnocením vlivů na udržitelný rozvoj území (VVURÚ) byly zapracovány do návrhu; oblasti, u nichž autorizované osoby identifikovaly významné negativní nebo kumulativní vlivy, byly ze Z2 ÚRP vyloučeny (odůvodnění Z2 ÚRP, odst. 32). Akcelerační oblasti jsou vymezeny mimo nadregionální a regionální biocentra. Prvkům lokálního ÚSES a všem biokoridorům nebylo možné se při vymezování akceleračních oblastí zcela vyhnout, proto je ve všech souvisejících územních opatřeních stanovena podmínka, která vylučuje zásah do ploch a koridorů lokálního ÚSES, nadregionálních a regionálních biokoridorů, vyjma nezbytného křížení liniové dopravní a technické infrastruktury s biokoridory. Zpracování VVURÚ odpovídá obsahem i strukturou požadavkům přílohy č. 4 stavebního zákona; jde o hodnocení na úrovni koncepce, nikoli na úrovni konkrétních záměrů, a tomu odpovídá i míra podrobnosti použitých podkladů. Problematika krajinného rázu byla posuzována v rámci VVURÚ, a to jak z hlediska navrhovaného souboru akceleračních oblastí jako celku, tak pro jednotlivé oblasti v kartách akceleračních oblastí (viz příloha č. 2 SEA). Vliv na krajinný ráz byl jedním z důvodů, proč bylo 16 původně uvažovaných akceleračních oblastí z návrhu zcela vypuštěno, a u 48 ze zbývajících 80 oblastí pro VTE byl snížen limit maximální výšky větrných elektráren. K dalším redukcím došlo na základě výsledků projednání. Konkrétní záměry se nadále povolují v souladu se stavebním zákonem za podmínek stanovených v územním opatření. Ustanovení § 4 odst. 3 ZOZE ve spojení s čl. 15c směrnice RED III stanoví typová území, která mají být při vymezování akceleračních oblastí upřednostněna (plochy narušené těžbou, brownfieldy, degradovaná půda, někdejší vojenské plochy); tato ustanovení nevylučují vymezení akcelerační oblasti na jiných plochách. Vymezení akceleračních oblastí pro VTE výhradně na degradovaných nebo brownfieldových plochách nebylo s ohledem na prostorové nároky technologie větrných elektráren proveditelné. Eliminace vzniku námrazy na lopatkách větrných elektráren je v prvořadém zájmu provozovatele; kromě speciálních nátěrů omezujících vznik námrazy se využívá vyhřívání listů rotorů, čímž se předchází i odletování uvolněné námrazy do okolí. Rizikem může být únik oleje z převodovky, hydraulického systému nebo transformátoru, který je snižován pravidelnou údržbou, použitím dvojitých hadic hydrauliky a záchytnými vanami. Použití

Poř. č.	Připomínkové místo	Číslo jednací	Článek	AO	Připomínka	Vyhodnocení
					nejsou odstraněny, pouze částečně zmiňovány. Návrh nemá dostatečné podklady, neřeší varianty a nehodnotí kumulativní dopady, proto požaduji vyloučení akcelerační oblasti z návrhu.	certifikovaných technologií, vybavení prvky snižujícími riziko požáru a splnění technické úrovně odpovídající právním předpisům a technickým normám je podmínkou pro povolení konkrétního záměru stavebním úřadem i pro udělení licence Energetickým regulačním úřadem. Odpovědnost za škody má provozovatel větrné elektrárny, který odpovídá za její technický stav a bezpečnost provozu podle občanského zákoníku (zákon č. 89/2012 Sb.). V rámci souvisejících územních opatření jsou stanoveny podmínky, které zajišťují ochranu protierozních opatření, funkčních melioračních zařízení, vodních toků a ploch a rovněž omezují možné terénní úpravy. Podmínky definují minimální přípustné vzdálenosti od vodních toků a ploch i ploch zamokřených; akcelerační zóny byly vymezeny mimo vodní zdroje pitné vody a jejich ochranná pásma I. stupně v souladu s nařízením vlády č. 507/2025 Sb. Vzhledem k charakteru a rozsahu potenciálních záměrů se při naplnění podmínek nepředpokládá realizace zpevněných ploch v rozsahu, který by mohl významně ovlivnit vodní režim, ani významné ovlivnění mikroklimatu. Podmínky pro ochranu ZPF jsou součástí územního opatření pro danou akcelerační oblast, čímž bude zajištěna stejná míra ochrany ZPF jako u záměrů umisťovaných na ZPF mimo akcelerační oblasti. Souhlas s odnětím ze ZPF bude taktéž vydáván; orgán ochrany ZPF je v řízení o povolení záměru dotčeným orgánem a vymezení AO v ÚRP tento souhlas nenahrazuje. Riziko zhutnění půdy stavební technikou je eliminovatelné správnou organizací staveniště. Součástí územního opatření je také podmínka, že nesmí vznikat neobhospodařovatelné zbytkové zemědělské pozemky ani pozemky bez přístupu k veřejně přístupné pozemní komunikaci. Celkový zábor na I. a II. třídě ochrany ZPF v návrhu Změny č. 2 ÚRP představuje 0,2 % z navrhované rozlohy AO; na základě vypořádání stanovisek a připomínek byla stanovena podmínka na maximální celkovou plochu pro odnětí ZPF. Do územního opatření u akcelerační oblasti pro VTE je zapracována podmínka zpracování hlukové studie a minimalizace shadow flicker efektu. Ustanovení obecně závazných právních předpisů týkající se hlukové zátěže nejsou vymezením akceleračních oblastí dotčena. Nebylo prokázáno, že by instalace VTE měla významný negativní vliv na cenu nemovitostí či provádění investic; lokální dopady na cenu nemovitostí u konkrétních záměrů nelze posuzovat na koncepční úrovni při vymezování AO v ÚRP. Pro zajištění bezpečnosti provozu a zároveň omezení rušivých vlivů světla na obyvatele a okolní ekosystémy jsou stanoveny podmínky: pro bezpečnost leteckého provozu musí být použito výhradně přerušované světlo s minimální požadovanou intenzitou, frekvence záblesků musí být v rozmezí 20–60 záblesků za minutu a světla musí být stíněna ze stran tak, aby byla viditelná pouze seshora; používání stálého světla, rychle pulzujícího červeného světla nebo široce rozptýleného světla je zakázáno. Při vymezování akceleračních oblastí pro větrné elektrárny byla dodržena minimální odstupová vzdálenost 500 metrů od obytné zástavby sídel, uvedená v odůvodnění Změny č.

Poř. č.	Připomínkové místo	Číslo jednací	Článek	AO	Připomínka	Vyhodnocení
						2 ÚRP pro každou akcelerační oblast jako prvek ochrany kvality bydlení; konkrétní záměry musí následně v navazujícím řízení splnit veškeré zákonné hygienické a hlukové limity bez ohledu na tuto minimální odstupovou vzdálenost. Zadání Změny č. 2 ÚRP schválené vládou ČR nepožadovalo variantní řešení. Proběhlo hodnocení nulové varianty (platné znění ÚRP) vůči navrhované variantě (Změna č. 2 ÚRP). Akcelerační oblast AOV56 Vrabčiny byla na základě výsledků biologického posouzení a došlých připomínek redukována/zmenšena. V rámci pořizování a zpracovávání návrhu Změny č. 2 ÚRP bylo postupováno dle ustanovení správního řádu, stavebního zákona a ZOZE a schváleného zadání vládou ČR; vymezení akceleračních oblastí bylo projednáno s obcemi a veřejností v rámci veřejného projednání v souladu s § 96 stavebního zákona. Vymezení akceleračních oblastí a podmínky v souvisejících územních opatřeních jsou stanoveny na základě zákona a v jeho mezích (čl. 4 Listiny); akcelerační oblasti nejsou vymezeny jako veřejně prospěšné stavby, opatření ani asanace, tudíž z jejich vymezení nevyplývá možnost vyvlastnění (čl. 11 Listiny); vyhodnocení vlivů na udržitelný rozvoj území, jehož součástí je v rámci SEA i vyhodnocení vlivů na veřejné zdraví, neshledalo žádný významný negativní vliv (čl. 31 Listiny); akcelerační oblasti přispějí ke zvýšení podílu obnovitelných zdrojů na výrobě energie, a tím i k příznivému životnímu prostředí (čl. 35 Listiny). Bylo zpracováno vyhodnocení vlivů na udržitelný rozvoj území, včetně SEA a vyhodnocení vlivů na Naturu 2000, a v územních opatřeních byla navržena celá řada podmínek a zmírňujících opatření k odstranění nebo zmírnění negativních vlivů, což je v souladu s principem předběžné opatrnosti vycházejícím z čl. 191 Smlouvy o fungování Evropské unie.
2701.	Karolína Zikmundová	MMR-38295-2026-81	99czj, 99czk	AOV56, AOV57	Věc: **<u>Připomínka k návrhu Změny č. 2 Územního rozvojového plánu ČR (ÚRP ČR)</u>** Podávám připomínku k návrhu vymezeni akceleračních oblasti pro větrné elektrárny (VTE) v území: AOV č. 56 Vrabčiny a AOV č. 57 Bilá skála, Plzeňský kraj Na základě níže uvedených důvodů nesouhlasím s tímto návrhem změny č. 2 ÚRP ČR, který se týká vymezeni akceleračních oblasti pro výrobu energie z obnovitelných zdrojů. Uvádím základní důvody: I) Nedostatky návrhu · návrh není dostatečně odůvodněn a chybí konkrétní podklady (zákon č. 500/2004 Sb.) · nebyly dostatečně posouzeny dopady na životní prostředí (zákon č. 100/2001 Sb.) · hrozí narušeni krajiny a přírody (zákon č. 114/1992 Sb.) · návrh nerespektuje ochranu hodnot území a kvalitu bydlení (zákon č. 283/2021 Sb.) · nebyly posouzeny jiné varianty řešeni, zejména využiti brownfieldů (opuštěných a již narušených ploch) a návrh tak neodůvodněně zasahuje do volné krajiny · vychází pouze z expertních odhadů (počet věži, výkon, rozmístění) · návrh řeší problémy až dodatečně, místo aby jim předešel	**Akceptováno částečně.** Podatelka nesouhlasí s vymezením AOV56 Vrabčiny a AOV57 Bílá Skála a požaduje jejich vyloučení z návrhu Z2 ÚRP. Uplatněné připomínky směřují k tvrzeným nedostatkům v posouzení vlivů na přírodu a biodiverzitu, chráněné druhy ptáků a netopýrů, ÚSES, vodní hospodářství, zemědělskou půdu a krajinný ráz, jakož i k dopadům na obyvatele (hluk, stroboskopický efekt, pokles hodnot nemovitostí) a k bezpečnostním rizikům provozu VTE. Připomínky procesního rázu se týkají absence posouzení alternativních řešení, kumulativních vlivů a souladu s právními předpisy. Z2 ÚRP a VVURÚ se těmito okruhy zabývají; pořizovatel dospěl k závěru,

Poř. č.	Připomínkové místo	Číslo jednací	Článek	AO	Připomínka	Vyhodnocení
					· nejsou dostatečně vyhodnoceny kumulativní dopady více záměrů v území 2) Příroda a krajina · výskyt chráněných druhů (ptáci, netopýři) a zásah do migračních tras · narušeni prvků ÚSES (biokoridory) · zásadní změna krajiny a její industrializace · dominantní stavby (až cca 250 m vysoké) viditelné na velké vzdálenosti · chybí posouzeni nočního osvětleni · nedostatečně řešen kumulativní vliv více větrných elektráren 3) Voda a klima · narušeni vsakování vody do půdy a změna odtokových poměrů · zhoršeni schopnosti krajiny zadržovat vodu a riziko vysychání krajiny · nedostatečné odstupy od vodních toků · chybí posouzeni vlivu na mikroklima 4) Zemědělská půda · zábor a znehodnoceni kvalitní půdy · možné zásahy do půd I. a 11. třídy ochrany (nejcennější půdy) · zhutněni půdy a zvýšeni eroze a rozděleni (fragmentace) pozemků · nejasný stav a poškození melioraci. 5) Dopady na obyvatele · hluk a jeho dlouhodobý vliv · blikání stínů (stroboskopický efekt) · změna charakteru bydlení · pokles hodnoty nemovitosti · není dostatečně vysvětleno, jak byla stanovena vzdálenost od obytné zástavby 6) Technická a bezpečnostní rizika · odlet ledu z rotorů v zimě · zásah bleskem · požáry zařízeni (obtížně zvládnutelné zásahy) · pád části konstrukce · únik provozních kapalin · šíření požáru do krajiny · kontaminace půdy a vody Není jasné, kdo nese odpovědnost za škody na zdraví a majetku. 7) Kumulace vlivů · sčítáni hluku, zásahů do krajiny a vizuální zátěže · dopady více elektráren nejsou vyhodnoceny společně · výsledný dopad na životní prostředí i lidi může být výrazně vyšší 8) Rozpor se zákony ČR a EU · správní řád (zákon č. 500/2004 Sb.) · ochrana přírody (zákon č. 114/1992 Sb.) · EIA (zákon č. 100/2001 Sb.) · ochrana půdy (zákon č. 334/1992 Sb.) · stavební zákon (zákon č. 283/2021 Sb.) · nesplněni podmínek směrnice EU RED III (nevhodně zvolená lokalita, nevyřešené dopady) · návrh může zasahovat do práva na příznivé životní prostředí a ochranu zdraví podle Listiny základních lidských práv a svobod (či. 31, či. 35, či. 11) · porušeni principu předběžné opatrnosti (ČI. 191 SFEU), návrh je předkládán bez dostatečných podkladů a při existenci důvodných pochybností o jeho dopadech Navržená oblast má zásadní střety s přírodou, krajinou, vodou i životem obyvatel. Tyto problémy nejsou odstraněny, pouze částečně zmirňovány. Návrh nemá dostatečné podklady, neřeší varianty a nehodnotí kumulativní dopady, proto požaduji	že vymezení předmětných akceleračních oblastí je s relevantními předpisy v souladu, a připomínce proto nelze vyhovět. Vymezení akcelerační oblasti proběhlo na základě biologického posouzení konkrétního navrhovaného území podle § 11 odst. 3 resp. 4 ZOZE, jehož výsledky spolu s vyhodnocením vlivů na udržitelný rozvoj území (VVURÚ) byly zapracovány do návrhu; oblasti, u nichž autorizované osoby identifikovaly významné negativní nebo kumulativní vlivy, byly ze Z2 ÚRP vyloučeny (odůvodnění Z2 ÚRP, odst. 32). Akcelerační oblasti jsou vymezeny mimo nadregionální a regionální biocentra. Prvkům lokálního ÚSES a všem biokoridorům nebylo možné se při vymezování akceleračních oblastí zcela vyhnout, proto je ve všech souvisejících územních opatřeních stanovena podmínka, která vylučuje zásah do ploch a koridorů lokálního ÚSES, nadregionálních a regionálních biokoridorů, vyjma nezbytného křížení liniové dopravní a technické infrastruktury s biokoridory. Zpracování VVURÚ odpovídá obsahem i strukturou požadavkům přílohy č. 4 stavebního zákona; jde o hodnocení na úrovni koncepce, nikoli na úrovni konkrétních záměrů, a tomu odpovídá i míra podrobnosti použitých podkladů. Problematika krajinného rázu byla posuzována v rámci VVURÚ, a to jak z hlediska navrhovaného souboru akceleračních oblastí jako celku, tak pro jednotlivé oblasti v kartách akceleračních oblastí (viz příloha č. 2 SEA). Vliv na krajinný ráz byl jedním z důvodů, proč bylo 16 původně uvažovaných akceleračních oblastí z návrhu zcela vypuštěno, a u 48 ze zbývajících 80 oblastí pro VTE byl snížen limit maximální výšky větrných elektráren. K dalším redukcím došlo na základě výsledků projednání. Konkrétní záměry se nadále povolují v souladu se stavebním zákonem za podmínek stanovených v územním opatření. Ustanovení § 4 odst. 3 ZOZE ve spojení s čl. 15c směrnice RED III stanoví typová území, která mají být při vymezování akceleračních oblastí upřednostněna (plochy narušené těžbou, brownfieldy, degradovaná půda, někdejší vojenské plochy); tato ustanovení nevylučují vymezení akcelerační oblasti na jiných plochách. Vymezení akceleračních oblastí pro VTE výhradně na degradovaných nebo brownfieldových plochách nebylo s ohledem na prostorové nároky technologie větrných elektráren proveditelné. Eliminace vzniku námrazy na lopatkách větrných elektráren je v prvořadém zájmu provozovatele; kromě speciálních nátěrů omezujících vznik námrazy se využívá vyhřívání listů rotorů, čímž

Poř. č.	Připomínkové místo	Číslo jednací	Článek	AO	Připomínka	Vyhodnocení
					vyloučení akcelerační oblasti z návrhu.	se předchází i odletování uvolněné námrazy do okolí. Rizikem může být únik oleje z převodovky, hydraulického systému nebo transformátoru, který je snižován pravidelnou údržbou, použitím dvojitých hadic hydrauliky a záchytnými vanami. Použití certifikovaných technologií, vybavení prvky snižujícími riziko požáru a splnění technické úrovně odpovídající právním předpisům a technickým normám je podmínkou pro povolení konkrétního záměru stavebním úřadem i pro udělení licence Energetickým regulačním úřadem. Odpovědnost za škody má provozovatel větrné elektrárny, který odpovídá za její technický stav a bezpečnost provozu podle občanského zákoníku (zákon č. 89/2012 Sb.). V rámci souvisejících územních opatření jsou stanoveny podmínky, které zajišťují ochranu protierozních opatření, funkčních melioračních zařízení, vodních toků a ploch a rovněž omezují možné terénní úpravy. Podmínky definují minimální přípustné vzdálenosti od vodních toků a ploch i ploch zamokřených; akcelerační zóny byly vymezeny mimo vodní zdroje pitné vody a jejich ochranná pásma I. stupně v souladu s nařízením vlády č. 507/2025 Sb. Vzhledem k charakteru a rozsahu potenciálních záměrů se při naplnění podmínek nepředpokládá realizace zpevněných ploch v rozsahu, který by mohl významně ovlivnit vodní režim, ani významné ovlivnění mikroklimatu. Podmínky pro ochranu ZPF jsou součástí územního opatření pro danou akcelerační oblast, čímž bude zajištěna stejná míra ochrany ZPF jako u záměrů umisťovaných na ZPF mimo akcelerační oblasti. Souhlas s odnětím ze ZPF bude taktéž vydáván; orgán ochrany ZPF je v řízení o povolení záměru dotčeným orgánem a vymezení AO v ÚRP tento souhlas nenahrazuje. Riziko zhutnění půdy stavební technikou je eliminovatelné správnou organizací staveniště. Součástí územního opatření je také podmínka, že nesmí vznikat neobhospodařovatelné zbytkové zemědělské pozemky ani pozemky bez přístupu k veřejně přístupné pozemní komunikaci. Celkový zábor na I. a II. třídě ochrany ZPF v návrhu Změny č. 2 ÚRP představuje 0,2 % z navrhované rozlohy AO; na základě vypořádání stanovisek a připomínek byla stanovena podmínka na maximální celkovou plochu pro odnětí ZPF. Do územního opatření u akcelerační oblasti pro VTE je zapracována podmínka zpracování hlukové studie a minimalizace shadow flicker efektu. Ustanovení obecně závazných právních předpisů týkající se hlukové zátěže nejsou vymezením akceleračních oblastí dotčena. Nebylo prokázáno, že by instalace VTE měla významný negativní vliv na cenu nemovitostí či provádění investic; lokální dopady na cenu nemovitostí u konkrétních záměrů nelze posuzovat na koncepční úrovni při vymezování AO v ÚRP. Pro zajištění bezpečnosti provozu a zároveň omezení rušivých vlivů světla na obyvatele a okolní ekosystémy jsou stanoveny podmínky: pro bezpečnost leteckého provozu musí být použito výhradně přerušované světlo s minimální požadovanou intenzitou, frekvence záblesků musí být v rozmezí 20–60 záblesků za minutu a světla musí být stíněna ze stran tak, aby byla viditelná pouze seshora; používání stálého světla, rychle

Poř. č.	Připomínkové místo	Číslo jednací	Článek	AO	Připomínka	Vyhodnocení
						pulzujícího červeného světla nebo široce rozptýleného světla je zakázáno. Při vymezování akceleračních oblastí pro větrné elektrárny byla dodržena minimální odstupová vzdálenost 500 metrů od obytné zástavby sídel, uvedená v odůvodnění Změny č. 2 ÚRP pro každou akcelerační oblast jako prvek ochrany kvality bydlení; konkrétní záměry musí následně v navazujícím řízení splnit veškeré zákonné hygienické a hlukové limity bez ohledu na tuto minimální odstupovou vzdálenost. Zadání Změny č. 2 ÚRP schválené vládou ČR nepožadovalo variantní řešení. Vlivy návrhu, včetně kumulativních vlivů, byly posouzeny na úrovni koncepce v rámci VVURÚ. Proběhlo hodnocení nulové varianty (platné znění ÚRP) vůči navrhované variantě (Změna č. 2 ÚRP). Akcelerační oblast AOV56 Vrabčiny byla na základě výsledků biologického posouzení a došlých připomínek redukována/zmenšena. V rámci pořizování a zpracovávání návrhu Změny č. 2 ÚRP bylo postupováno dle ustanovení správního řádu, stavebního zákona a ZOZE a schváleného zadání vládou ČR; vymezení akceleračních oblastí bylo projednáno s obcemi a veřejností v rámci veřejného projednání v souladu s § 96 stavebního zákona. Vymezení akceleračních oblastí a podmínky v souvisejících územních opatřeních jsou stanoveny na základě zákona a v jeho mezích (čl. 4 Listiny); akcelerační oblasti nejsou vymezeny jako veřejně prospěšné stavby, opatření ani asanace, tudíž z jejich vymezení nevyplývá možnost vyvlastnění (čl. 11 Listiny); vyhodnocení vlivů na udržitelný rozvoj území, jehož součástí je v rámci SEA i vyhodnocení vlivů na veřejné zdraví, neshledalo žádný významný negativní vliv (čl. 31 Listiny); akcelerační oblasti přispějí ke zvýšení podílu obnovitelných zdrojů na výrobě energie, a tím i k příznivému životnímu prostředí (čl. 35 Listiny). Bylo zpracováno vyhodnocení vlivů na udržitelný rozvoj území, včetně SEA a vyhodnocení vlivů na Naturu 2000, a v územních opatřeních byla navržena celá řada podmínek a zmírňujících opatření k odstranění nebo zmírnění negativních vlivů, což je v souladu s principem předběžné opatrnosti vycházejícím z čl. 191 Smlouvy o fungování Evropské unie.
2702.	Jiří Koš	MMR-38299-2026-81	99czj, 99czk	AOV56, AOV57	Věc: **<u>Připomínka k návrhu Změny č. 2 Územního rozvojového plánu ČR (ÚRP ČR)</u>** Podávám připomínku k návrhu vymezeni akceleračních oblasti pro větrné elektrárny (VTE) v území: AOV č. 56 Vrabčiny a AOV č. 57 Bilá skála, Plzeňský kraj Na základě níže uvedených důvodů nesouhlasím s tímto návrhem změny č. 2 ÚRP ČR, který se týká vymezeni akceleračních oblasti pro výrobu energie z obnovitelných zdrojů. Uvádím základní důvody: I) Nedostatky návrhu · návrh není dostatečně odůvodněn a chybí konkrétní podklady (zákon č. 500/2004 Sb.) · nebyly dostatečně posouzeny dopady na životní prostředí (zákon č. 100/2001 Sb.)	**Akceptováno částečně.** Podatel nesouhlasí s vymezením AOV56 Vrabčiny a AOV57 Bílá Skála a požaduje jejich vyloučení z návrhu Z2 ÚRP. Jako důvody uvádí ohrožení chráněných druhů, narušení biokoridorů ÚSES, změnu vodního režimu, poškození zemědělské půdy, industrializaci krajinného rázu, nedostatečnou ochranu před hlukem a stroboskopickým efektem, bezpečnostní rizika provozu

Poř. č.	Připomínkové místo	Číslo jednací	Článek	AO	Připomínka	Vyhodnocení
					· hrozí narušeni krajiny a přírody (zákon č. 114/1992 Sb.) · návrh nerespektuje ochranu hodnot území a kvalitu bydlení (zákon č. 283/2021 Sb.) · nebyly posouzeny jiné varianty řešeni, zejména využiti brownfieldů (opuštěných a již narušených ploch) a návrh tak neodůvodněně zasahuje do volné krajiny · vychází pouze z expertních odhadů (počet věži, výkon, rozmístění) · návrh řeší problémy až dodatečně, místo aby jim předešel · nejsou dostatečně vyhodnoceny kumulativní dopady více záměrů v území 2) Příroda a krajina · výskyt chráněných druhů (ptáci, netopýři) a zásah do migračních tras · narušeni prvků ÚSES (biokoridory) · zásadní změna krajiny a její industrializace · dominantní stavby (až cca 250 m vysoké) viditelné na velké vzdálenosti · chybí posouzeni nočního osvětleni · nedostatečně řešen kumulativní vliv více větrných elektráren 3) Voda a klima · narušeni vsakování vody do půdy a změna odtokových poměrů · zhoršeni schopnosti krajiny zadržovat vodu a riziko vysychání krajiny · nedostatečné odstupy od vodních toků · chybí posouzeni vlivu na mikroklima 4) Zemědělská půda · zábor a znehodnoceni kvalitní půdy · možné zásahy do půd I. a 11. třídy ochrany (nejcennější půdy) · zhutněni půdy a zvýšeni eroze a rozděleni (fragmentace) pozemků · nejasný stav a poškození melioraci. 5) Dopady na obyvatele · hluk a jeho dlouhodobý vliv · blikání stínů (stroboskopický efekt) · změna charakteru bydlení · pokles hodnoty nemovitosti · není dostatečně vysvětleno, jak byla stanovena vzdálenost od obytné zástavby 6) Technická a bezpečnostní rizika · odlet ledu z rotorů v zimě · zásah bleskem · požáry zařízeni (obtížně zvládnutelné zásahy) · pád části konstrukce · únik provozních kapalin · šíření požáru do krajiny · kontaminace půdy a vody Není jasné, kdo nese odpovědnost za škody na zdraví a majetku. 7) Kumulace vlivů · sčítáni hluku, zásahů do krajiny a vizuální zátěže · dopady více elektráren nejsou vyhodnoceny společně · výsledný dopad na životní prostředí i lidi může být výrazně vyšší 8) Rozpor se zákony ČR a EU · správní řád (zákon č. 500/2004 Sb.) · ochrana přírody (zákon č. 114/1992 Sb.) · EIA (zákon č. 100/2001 Sb.) · ochrana půdy (zákon č. 334/1992 Sb.) · stavební zákon (zákon č. 283/2021 Sb.) · nesplněni podmínek směrnice EU RED III (nevhodně zvolená lokalita, nevyřešené dopady) · návrh může zasahovat do práva na příznivé životní prostředí a ochranu zdraví podle Listiny základních lidských práv a svobod (či. 31, či. 35, či. 11) · porušeni principu předběžné opatrnosti (ČI. 191 SFEU), návrh je předkládán bez dostatečných podkladů a při existenci důvodných pochybností o jeho dopadech Navržená oblast má zásadní střety s přírodou, krajinou, vodou i životem obyvatel. Tyto problémy	VTE a rozpor se zákonem o EIA, zákonem o ochraně přírody a směrnicí RED III. Změna č. 2 ÚRP a její odůvodnění tyto připomínky zohledňují a vymezení předmětných akceleračních oblastí obstojí. Vymezení akcelerační oblasti proběhlo na základě biologického posouzení konkrétního navrhovaného území podle § 11 odst. 3 resp. 4 ZOZE, jehož výsledky spolu s vyhodnocením vlivů na udržitelný rozvoj území (VVURÚ) byly zapracovány do návrhu; oblasti, u nichž autorizované osoby identifikovaly významné negativní nebo kumulativní vlivy, byly ze Z2 ÚRP vyloučeny (odůvodnění Z2 ÚRP, odst. 32). Akcelerační oblasti jsou vymezeny mimo nadregionální a regionální biocentra. Prvkům lokálního ÚSES a všem biokoridorům nebylo možné se při vymezování akceleračních oblastí zcela vyhnout, proto je ve všech souvisejících územních opatřeních stanovena podmínka, která vylučuje zásah do ploch a koridorů lokálního ÚSES, nadregionálních a regionálních biokoridorů, vyjma nezbytného křížení liniové dopravní a technické infrastruktury s biokoridory. Zpracování VVURÚ odpovídá obsahem i strukturou požadavkům přílohy č. 4 stavebního zákona; jde o hodnocení na úrovni koncepce, nikoli na úrovni konkrétních záměrů, a tomu odpovídá i míra podrobnosti použitých podkladů. Problematika krajinného rázu byla posuzována v rámci VVURÚ, a to jak z hlediska navrhovaného souboru akceleračních oblastí jako celku, tak pro jednotlivé oblasti v kartách akceleračních oblastí (viz příloha č. 2 SEA). Vliv na krajinný ráz byl jedním z důvodů, proč bylo 16 původně uvažovaných akceleračních oblastí z návrhu zcela vypuštěno, a u 48 ze zbývajících 80 oblastí pro VTE byl snížen limit maximální výšky větrných elektráren. K dalším redukcím došlo na základě výsledků projednání. Konkrétní záměry se nadále povolují v souladu se stavebním zákonem za podmínek stanovených v územním opatření. Ustanovení § 4 odst. 3 ZOZE ve spojení s čl. 15c směrnice RED III stanoví typová území, která mají být při vymezování akceleračních oblastí upřednostněna (plochy narušené těžbou, brownfieldy, degradovaná půda, někdejší vojenské plochy); tato ustanovení nevylučují vymezení akcelerační oblasti na jiných plochách. Vymezení akceleračních oblastí pro VTE výhradně na degradovaných nebo brownfieldových plochách nebylo s ohledem na prostorové nároky technologie větrných elektráren proveditelné.

Poř. č.	Připomínkové místo	Číslo jednací	Článek	AO	Připomínka	Vyhodnocení
					nejsou odstraněny, pouze částečně zmirňovány. Návrh nemá dostatečné podklady, neřeší varianty a nehodnotí kumulativní dopady, proto požaduji vyloučení akcelerační oblasti z návrhu.	Eliminace vzniku námrazy na lopatkách větrných elektráren je v prvořadém zájmu provozovatele; kromě speciálních nátěrů omezujících vznik námrazy se využívá vyhřívání listů rotorů, čímž se předchází i odletování uvolněné námrazy do okolí. Rizikem může být únik oleje z převodovky, hydraulického systému nebo transformátoru, který je snižován pravidelnou údržbou, použitím dvojitých hadic hydrauliky a záchytnými vanami. Použití certifikovaných technologií, vybavení prvky snižujícími riziko požáru a splnění technické úrovně odpovídající právním předpisům a technickým normám je podmínkou pro povolení konkrétního záměru stavebním úřadem i pro udělení licence Energetickým regulačním úřadem. Odpovědnost za škody má provozovatel větrné elektrárny, který odpovídá za její technický stav a bezpečnost provozu podle občanského zákoníku (zákon č. 89/2012 Sb.). V rámci souvisejících územních opatření jsou stanoveny podmínky, které zajišťují ochranu protierozních opatření, funkčních melioračních zařízení, vodních toků a ploch a rovněž omezují možné terénní úpravy. Podmínky definují minimální přípustné vzdálenosti od vodních toků a ploch i ploch zamokřených; akcelerační zóny byly vymezeny mimo vodní zdroje pitné vody a jejich ochranná pásma I. stupně v souladu s nařízením vlády č. 507/2025 Sb. Vzhledem k charakteru a rozsahu potenciálních záměrů se při naplnění podmínek nepředpokládá realizace zpevněných ploch v rozsahu, který by mohl významně ovlivnit vodní režim, ani významné ovlivnění mikroklimatu. Podmínky pro ochranu ZPF jsou součástí územního opatření pro danou akcelerační oblast, čímž bude zajištěna stejná míra ochrany ZPF jako u záměrů umisťovaných na ZPF mimo akcelerační oblasti. Souhlas s odnětím ze ZPF bude taktéž vydáván; orgán ochrany ZPF je v řízení o povolení záměru dotčeným orgánem a vymezení AO v ÚRP tento souhlas nenahrazuje. Riziko zhutnění půdy stavební technikou je eliminovatelné správnou organizací staveniště. Součástí územního opatření je také podmínka, že nesmí vznikat neobhospodařovatelné zbytkové zemědělské pozemky ani pozemky bez přístupu k veřejně přístupné pozemní komunikaci. Celkový zábor na I. a II. třídě ochrany ZPF v návrhu Změny č. 2 ÚRP představuje 0,2 % z navrhované rozlohy AO; na základě vypořádání stanovisek a připomínek byla stanovena podmínka na maximální celkovou plochu pro odnětí ZPF. Do územního opatření u akcelerační oblasti pro VTE je zapracována podmínka zpracování hlukové studie a minimalizace shadow flicker efektu. Ustanovení obecně závazných právních předpisů týkající se hlukové zátěže nejsou vymezením akceleračních oblastí dotčena. Nebylo prokázáno, že by instalace VTE měla významný negativní vliv na cenu nemovitostí či provádění investic; lokální dopady na cenu nemovitostí u konkrétních záměrů nelze posuzovat na koncepční úrovni při vymezování AO v ÚRP. Pro zajištění bezpečnosti provozu a zároveň omezení rušivých vlivů světla na obyvatele a okolní ekosystémy jsou stanoveny podmínky: pro bezpečnost leteckého provozu musí být použito

Poř. č.	Připomínkové místo	Číslo jednací	Článek	AO	Připomínka	Vyhodnocení
						výhradně přerušované světlo s minimální požadovanou intenzitou, frekvence záblesků musí být v rozmezí 20–60 záblesků za minutu a světla musí být stíněna ze stran tak, aby byla viditelná pouze seshora; používání stálého světla, rychle pulzujícího červeného světla nebo široce rozptýleného světla je zakázáno. Při vymezování akceleračních oblastí pro větrné elektrárny byla dodržena minimální odstupová vzdálenost 500 metrů od obytné zástavby sídel, uvedená v odůvodnění Změny č. 2 ÚRP pro každou akcelerační oblast jako prvek ochrany kvality bydlení; konkrétní záměry musí následně v navazujícím řízení splnit veškeré zákonné hygienické a hlukové limity bez ohledu na tuto minimální odstupovou vzdálenost. Zadání Změny č. 2 ÚRP schválené vládou ČR nepožadovalo variantní řešení. Vlivy návrhu, včetně kumulativních vlivů, byly posouzeny na úrovni koncepce v rámci VVURÚ. Proběhlo hodnocení nulové varianty (platné znění ÚRP) vůči navrhované variantě (Změna č. 2 ÚRP). Akcelerační oblast AOV56 Vrabčiny byla na základě výsledků biologického posouzení a došlých připomínek redukována/zmenšena. V rámci pořizování a zpracovávání návrhu Změny č. 2 ÚRP bylo postupováno dle ustanovení správního řádu, stavebního zákona a ZOZE a schváleného zadání vládou ČR; vymezení akceleračních oblastí bylo projednáno s obcemi a veřejností v rámci veřejného projednání v souladu s § 96 stavebního zákona. Vymezení akceleračních oblastí a podmínky v souvisejících územních opatřeních jsou stanoveny na základě zákona a v jeho mezích (čl. 4 Listiny); akcelerační oblasti nejsou vymezeny jako veřejně prospěšné stavby, opatření ani asanace, tudíž z jejich vymezení nevyplývá možnost vyvlastnění (čl. 11 Listiny); vyhodnocení vlivů na udržitelný rozvoj území, jehož součástí je v rámci SEA i vyhodnocení vlivů na veřejné zdraví, neshledalo žádný významný negativní vliv (čl. 31 Listiny); akcelerační oblasti přispějí ke zvýšení podílu obnovitelných zdrojů na výrobě energie, a tím i k příznivému životnímu prostředí (čl. 35 Listiny). Bylo zpracováno vyhodnocení vlivů na udržitelný rozvoj území, včetně SEA a vyhodnocení vlivů na Naturu 2000, a v územních opatřeních byla navržena celá řada podmínek a zmírňujících opatření k odstranění nebo zmírnění negativních vlivů, což je v souladu s principem předběžné opatrnosti vycházejícím z čl. 191 Smlouvy o fungování Evropské unie.
2703.	Stanislav Jambor	MMR-38301-2026-81	99czj, 99czk	AOV56, AOV57	Věc: **<u>Připomínka k návrhu Změny č. 2 Územního rozvojového plánu ČR (ÚRP ČR)</u>** Podávám připomínku k návrhu vymezeni akceleračních oblasti pro větrné elektrárny (VTE) v území: AOV č. 56 Vrabčiny a AOV č. 57 Bilá skála, Plzeňský kraj Na základě níže uvedených důvodů nesouhlasím s tímto návrhem změny č. 2 ÚRP ČR, který se týká vymezeni akceleračních oblasti pro výrobu energie z obnovitelných zdrojů. Uvádím základní důvody:	**Akceptováno částečně.** Podatel požaduje vyloučení akceleračních oblastí AOV56 Vrabčiny a AOV57 Bílá Skála z návrhu Z2 ÚRP a uplatňuje

Poř. č.	Připomínkové místo	Číslo jednací	Článek	AO	Připomínka	Vyhodnocení
					l) Nedostatky návrhu · návrh není dostatečně odůvodněn a chybí konkrétní podklady (zákon č. 500/2004 Sb.) · nebyly dostatečně posouzeny dopady na životní prostředí (zákon č. 100/2001 Sb.) · hrozí narušeni krajiny a přírody (zákon č. 114/1992 Sb.) · návrh nerespektuje ochranu hodnot území a kvalitu bydlení (zákon č. 283/2021 Sb.) · nebyly posouzeny jiné varianty řešeni, zejména využiti brownfieldů (opuštěných a již narušených ploch) a návrh tak neodůvodněně zasahuje do volné krajiny · vychází pouze z expertních odhadů (počet věži, výkon, rozmístění) · návrh řeší problémy až dodatečně, místo aby jim předešel · nejsou dostatečně vyhodnoceny kumulativní dopady více záměrů v území 2) Příroda a krajina · výskyt chráněných druhů (ptáci, netopýři) a zásah do migračních tras · narušeni prvků ÚSES (biokoridory) · zásadní změna krajiny a její industrializace · dominantní stavby (až cca 250 m vysoké) viditelné na velké vzdálenosti · chybí posouzeni nočního osvětleni · nedostatečně řešen kumulativní vliv více větrných elektráren 3) Voda a klima · narušeni vsakování vody do půdy a změna odtokových poměrů · zhoršeni schopnosti krajiny zadržovat vodu a riziko vysychání krajiny · nedostatečné odstupy od vodních toků · chybí posouzeni vlivu na mikroklima 4) Zemědělská půda · zábor a znehodnoceni kvalitní půdy · možné zásahy do půd I. a 11. třídy ochrany (nejcennější půdy) · zhutněni půdy a zvýšeni eroze a rozděleni (fragmentace) pozemků · nejasný stav a poškození melioraci. 5) Dopady na obyvatele · hluk a jeho dlouhodobý vliv · blikání stínů (stroboskopický efekt) · změna charakteru bydlení · pokles hodnoty nemovitosti · není dostatečně vysvětleno, jak byla stanovena vzdálenost od obytné zástavby 6) Technická a bezpečnostní rizika · odlet ledu z rotorů v zimě · zásah bleskem · požáry zařízeni (obtížně zvládnutelné zásahy) · pád části konstrukce · únik provozních kapalin · šíření požáru do krajiny · kontaminace půdy a vody Není jasné, kdo nese odpovědnost za škody na zdraví a majetku. 7) Kumulace vlivů · sčítáni hluku, zásahů do krajiny a vizuální zátěže · dopady více elektráren nejsou vyhodnoceny společně · výsledný dopad na životní prostředí i lidi může být výrazně vyšší 8) Rozpor se zákony ČR a EU · správní řád (zákon č. 500/2004 Sb.) · ochrana přírody (zákon č. 114/1992 Sb.) · EIA (zákon č. 100/2001 Sb.) · ochrana půdy (zákon č. 334/1992 Sb.)	rozsáhlé věcné i procesní připomínky zahrnující dopady na chráněné druhy živočichů, prvky ÚSES, vodní hospodářství, zemědělskou půdu, krajinný ráz a pohodu obyvatel, jakož i tvrzený nesoulad s právem ČR a EU. Tyto připomínky byly v rámci přípravy Z2 ÚRP posouzeny; navržené akcelerační oblasti obstojí věcně i právně z důvodů uvedených níže. Vymezení akcelerační oblasti proběhlo na základě biologického posouzení konkrétního navrhovaného území podle § 11 odst. 3 resp. 4 ZOZE, jehož výsledky spolu s vyhodnocením vlivů na udržitelný rozvoj území (VVURÚ) byly zapracovány do návrhu; oblasti, u nichž autorizované osoby identifikovaly významné negativní nebo kumulativní vlivy, byly ze Z2 ÚRP vyloučeny (odůvodnění Z2 ÚRP, odst. 32). Akcelerační oblasti jsou vymezeny mimo nadregionální a regionální biocentra. Prvkům lokálního ÚSES a všem biokoridorům nebylo možné se při vymezování akceleračních oblastí zcela vyhnout, proto je ve všech souvisejících územních opatřeních stanovena podmínka, která vylučuje zásah do ploch a koridorů lokálního ÚSES, nadregionálních a regionálních biokoridorů, vyjma nezbytného křížení liniové dopravní a technické infrastruktury s biokoridory. Zpracování VVURÚ odpovídá obsahem i strukturou požadavkům přílohy č. 4 stavebního zákona; jde o hodnocení na úrovni koncepce, nikoli na úrovni konkrétních záměrů, a tomu odpovídá i míra podrobnosti použitých podkladů. Problematika krajinného rázu byla posuzována v rámci VVURÚ, a to jak z hlediska navrhovaného souboru akceleračních oblastí jako celku, tak pro jednotlivé oblasti v kartách akceleračních oblastí (viz příloha č. 2 SEA). Vliv na krajinný ráz byl jedním z důvodů, proč bylo 16 původně uvažovaných akceleračních oblastí z návrhu zcela vypuštěno, a u 48 ze zbývajících 80 oblastí pro VTE byl snížen limit maximální výšky větrných elektráren. K dalším redukcím došlo na základě výsledků projednání. Konkrétní záměry se nadále povolují v souladu se stavebním zákonem za podmínek stanovených v územním opatření. Ustanovení § 4 odst. 3 ZOZE ve spojení s čl. 15c směrnice RED III stanoví typová území, která mají být při vymezování akceleračních oblastí upřednostněna (plochy narušené těžbou, brownfieldy, degradovaná půda, někdejší vojenské plochy); tato ustanovení nevylučují vymezení akcelerační oblasti na jiných plochách. Vymezení akceleračních oblastí pro VTE výhradně na degradovaných nebo brownfieldových plochách nebylo s ohledem na prostorové nároky technologie větrných elektráren proveditelné.

Poř. č.	Připomínkové místo	Číslo jednací	Článek	AO	Připomínka	Vyhodnocení
					· stavební zákon (zákon č. 283/2021 Sb.) · nesplněni podmínek směrnice EU RED III (nevhodně zvolená lokalita, nevyřešené dopady) · návrh může zasahovat do práva na příznivé životní prostředí a ochranu zdraví podle Listiny základních lidských práv a svobod (či. 31, či. 35, či. 11) · porušeni principu předběžné opatrnosti (Čl. 191 SFEU), návrh je předkládán bez dostatečných podkladů a při existenci důvodných pochybností o jeho dopadech Navržená oblast má zásadní střety s přírodou, krajinou, vodou i životem obyvatel. Tyto problémy nejsou odstraněny, pouze částečně zmirňovány. Návrh nemá dostatečné podklady, neřeší varianty a nehodnotí kumulativní dopady, proto požaduji vyloučení akcelerační oblasti z návrhu.	Eliminace vzniku námrazy na lopatkách větrných elektráren je v prvořadém zájmu provozovatele; kromě speciálních nátěrů omezujících vznik námrazy se využívá vyhřívání listů rotorů, čímž se předchází i odletování uvolněné námrazy do okolí. Rizikem může být únik oleje z převodovky, hydraulického systému nebo transformátoru, který je snižován pravidelnou údržbou, použitím dvojitých hadic hydrauliky a záchytnými vanami. Použití certifikovaných technologií, vybavení prvky snižujícími riziko požáru a splnění technické úrovně odpovídající právním předpisům a technickým normám je podmínkou pro povolení konkrétního záměru stavebním úřadem i pro udělení licence Energetickým regulačním úřadem. Odpovědnost za škody má provozovatel větrné elektrárny, který odpovídá za její technický stav a bezpečnost provozu podle občanského zákoníku (zákon č. 89/2012 Sb.). V rámci souvisejících územních opatření jsou stanoveny podmínky, které zajišťují ochranu protierozních opatření, funkčních melioračních zařízení, vodních toků a ploch a rovněž omezují možné terénní úpravy. Podmínky definují minimální přípustné vzdálenosti od vodních toků a ploch i ploch zamokřených; akcelerační zóny byly vymezeny mimo vodní zdroje pitné vody a jejich ochranná pásma I. stupně v souladu s nařízením vlády č. 507/2025 Sb. Vzhledem k charakteru a rozsahu potenciálních záměrů se při naplnění podmínek nepředpokládá realizace zpevněných ploch v rozsahu, který by mohl významně ovlivnit vodní režim, ani významné ovlivnění mikroklimatu. Podmínky pro ochranu ZPF jsou součástí územního opatření pro danou akcelerační oblast, čímž bude zajištěna stejná míra ochrany ZPF jako u záměrů umisťovaných na ZPF mimo akcelerační oblasti. Souhlas s odnětím ze ZPF bude taktéž vydáván; orgán ochrany ZPF je v řízení o povolení záměru dotčeným orgánem a vymezení AO v ÚRP tento souhlas nenahrazuje. Riziko zhutnění půdy stavební technikou je eliminovatelné správnou organizací staveniště. Součástí územního opatření je také podmínka, že nesmí vznikat neobhospodařovatelné zbytkové zemědělské pozemky ani pozemky bez přístupu k veřejně přístupné pozemní komunikaci. Celkový zábor na I. a II. třídě ochrany ZPF v návrhu Změny č. 2 ÚRP představuje 0,2 % z navrhované rozlohy AO; na základě vypořádání stanovisek a připomínek byla stanovena podmínka na maximální celkovou plochu pro odnětí ZPF. Do územního opatření u akcelerační oblasti pro VTE je zapracována podmínka zpracování hlukové studie a minimalizace shadow flicker efektu. Ustanovení obecně závazných právních předpisů týkající se hlukové zátěže nejsou vymezením akceleračních oblastí dotčena. Nebylo prokázáno, že by instalace VTE měla významný negativní vliv na cenu nemovitostí či provádění investic; lokální dopady na cenu nemovitostí u konkrétních záměrů nelze posuzovat na koncepční úrovni při vymezování AO v ÚRP. Pro zajištění bezpečnosti provozu a zároveň omezení rušivých vlivů světla na obyvatele a okolní ekosystémy jsou stanoveny podmínky: pro bezpečnost leteckého provozu musí být použito

Poř. č.	Připomínkové místo	Číslo jednací	Článek	AO	Připomínka	Vyhodnocení
						výhradně přerušované světlo s minimální požadovanou intenzitou, frekvence záblesků musí být v rozmezí 20–60 záblesků za minutu a světla musí být stíněna ze stran tak, aby byla viditelná pouze seshora; používání stálého světla, rychle pulzujícího červeného světla nebo široce rozptýleného světla je zakázáno. Při vymezování akceleračních oblastí pro větrné elektrárny byla dodržena minimální odstupová vzdálenost 500 metrů od obytné zástavby sídel, uvedená v odůvodnění Změny č. 2 ÚRP pro každou akcelerační oblast jako prvek ochrany kvality bydlení; konkrétní záměry musí následně v navazujícím řízení splnit veškeré zákonné hygienické a hlukové limity bez ohledu na tuto minimální odstupovou vzdálenost. Zadání Změny č. 2 ÚRP schválené vládou ČR nepožadovalo variantní řešení. Vlivy návrhu, včetně kumulativních vlivů, byly posouzeny na úrovni koncepce v rámci VVURÚ. Proběhlo hodnocení nulové varianty (platné znění ÚRP) vůči navrhované variantě (Změna č. 2 ÚRP). Akcelerační oblast AOV56 Vrabčiny byla na základě výsledků biologického posouzení a došlých připomínek redukována/zmenšena. V rámci pořizování a zpracovávání návrhu Změny č. 2 ÚRP bylo postupováno dle ustanovení správního řádu, stavebního zákona a ZOZE a schváleného zadání vládou ČR; vymezení akceleračních oblastí bylo projednáno s obcemi a veřejností v rámci veřejného projednání v souladu s § 96 stavebního zákona. Vymezení akceleračních oblastí a podmínky v souvisejících územních opatřeních jsou stanoveny na základě zákona a v jeho mezích (čl. 4 Listiny); akcelerační oblasti nejsou vymezeny jako veřejně prospěšné stavby, opatření ani asanace, tudíž z jejich vymezení nevyplývá možnost vyvlastnění (čl. 11 Listiny); vyhodnocení vlivů na udržitelný rozvoj území, jehož součástí je v rámci SEA i vyhodnocení vlivů na veřejné zdraví, neshledalo žádný významný negativní vliv (čl. 31 Listiny); akcelerační oblasti přispějí ke zvýšení podílu obnovitelných zdrojů na výrobě energie, a tím i k příznivému životnímu prostředí (čl. 35 Listiny). Bylo zpracováno vyhodnocení vlivů na udržitelný rozvoj území, včetně SEA a vyhodnocení vlivů na Naturu 2000, a v územních opatřeních byla navržena celá řada podmínek a zmírňujících opatření k odstranění nebo zmírnění negativních vlivů, což je v souladu s principem předběžné opatrnosti vycházejícím z čl. 191 Smlouvy o fungování Evropské unie.
2704.	Eva Švejcarová	MMR-38302-2026-81	99czj, 99czk	AOV56, AOV57	Věc: **<u>Připomínka k návrhu Změny č. 2 Územního rozvojového plánu ČR (ÚRP ČR)</u>** Podávám připomínku k návrhu vymezeni akceleračních oblasti pro větrné elektrárny (VTE) v území: AOV č. 56 Vrabčiny a AOV č. 57 Bilá skála, Plzeňský kraj Na základě níže uvedených důvodů nesouhlasím s tímto návrhem změny č. 2 ÚRP ČR, který se týká vymezeni akceleračních oblasti pro výrobu energie z obnovitelných zdrojů. Uvádím základní důvody:	**Akceptováno částečně.** Podatelka nesouhlasí s vymezením akceleračních oblastí AOV56 Vrabčiny a AOV57 Bílá Skála a požaduje jejich vyloučení z

Poř. č.	Připomínkové místo	Číslo jednací	Článek	AO	Připomínka	Vyhodnocení
					l) Nedostatky návrhu · návrh není dostatečně odůvodněn a chybí konkrétní podklady (zákon č. 500/2004 Sb.) · nebyly dostatečně posouzeny dopady na životní prostředí (zákon č. 100/2001 Sb.) · hrozí narušeni krajiny a přírody (zákon č. 114/1992 Sb.) · návrh nerespektuje ochranu hodnot území a kvalitu bydlení (zákon č. 283/2021 Sb.) · nebyly posouzeny jiné varianty řešeni, zejména využiti brownfieldů (opuštěných a již narušených ploch) a návrh tak neodůvodněně zasahuje do volné krajiny · vychází pouze z expertních odhadů (počet věži, výkon, rozmístění) · návrh řeší problémy až dodatečně, místo aby jim předešel · nejsou dostatečně vyhodnoceny kumulativní dopady více záměrů v území 2) Příroda a krajina · výskyt chráněných druhů (ptáci, netopýři) a zásah do migračních tras · narušeni prvků ÚSES (biokoridory) · zásadní změna krajiny a její industrializace · dominantní stavby (až cca 250 m vysoké) viditelné na velké vzdálenosti · chybí posouzeni nočního osvětleni · nedostatečně řešen kumulativní vliv více větrných elektráren 3) Voda a klima · narušeni vsakování vody do půdy a změna odtokových poměrů · zhoršeni schopnosti krajiny zadržovat vodu a riziko vysychání krajiny · nedostatečné odstupy od vodních toků · chybí posouzeni vlivu na mikroklima 4) Zemědělská půda · zábor a znehodnoceni kvalitní půdy · možné zásahy do půd l. a 11. třídy ochrany (nejcennější půdy) · zhutněni půdy a zvýšeni eroze a rozděleni (fragmentace) pozemků · nejasný stav a poškození melioraci. 5) Dopady na obyvatele · hluk a jeho dlouhodobý vliv · blikání stínů (stroboskopický efekt) · změna charakteru bydlení · pokles hodnoty nemovitosti · není dostatečně vysvětleno, jak byla stanovena vzdálenost od obytné zástavby 6) Technická a bezpečnostní rizika · odlet ledu z rotorů v zimě · zásah bleskem · požáry zařízeni (obtížně zvládnutelné zásahy) · pád části konstrukce · únik provozních kapalin · šíření požáru do krajiny · kontaminace půdy a vody Není jasné, kdo nese odpovědnost za škody na zdraví a majetku. 7) Kumulace vlivů · sčítáni hluku, zásahů do krajiny a vizuální zátěže · dopady více elektráren nejsou vyhodnoceny společně · výsledný dopad na životní prostředí i lidi může být výrazně vyšší 8) Rozpor se zákony ČR a EU · správní řád (zákon č. 500/2004 Sb.) · ochrana přírody (zákon č. 114/1992 Sb.) · EIA (zákon č. 100/2001 Sb.) · ochrana půdy (zákon č. 334/1992 Sb.)	návrhu. Připomínky odkazují na rizika pro přírodu a krajinu, zdraví obyvatel, bezpečnostní rizika a zábor zemědělské půdy a namítají rozpor s právními předpisy. Vymezení obou akceleračních oblastí bylo podloženo odbornou analýzou, jejíž výsledky obstály v rámci zákonem předepsaných hodnocení; samotná nedůvěra podatele v přínosnost záměrů nebo obecný nesouhlas s politikou rozvoje obnovitelných zdrojů energie nemůže být důvodem pro vypuštění akceleračních oblastí z návrhu. Vymezení akcelerační oblasti proběhlo na základě biologického posouzení konkrétního navrhovaného území podle § 11 odst. 3 resp. 4 ZOZE, jehož výsledky spolu s vyhodnocením vlivů na udržitelný rozvoj území (VVURÚ) byly zapracovány do návrhu; oblasti, u nichž autorizované osoby identifikovaly významné negativní nebo kumulativní vlivy, byly ze Z2 ÚRP vyloučeny (odůvodnění Z2 ÚRP, odst. 32). Zpracování VVURÚ odpovídá obsahem i strukturou požadavkům přílohy č. 4 stavebního zákona; jde o hodnocení na úrovni koncepce, nikoli na úrovni konkrétních záměrů, a tomu odpovídá i míra podrobnosti použitých podkladů. Problematika krajinného rázu byla posuzována v rámci VVURÚ, a to jak z hlediska navrhovaného souboru akceleračních oblastí jako celku, tak pro jednotlivé oblasti v kartách akceleračních oblastí (viz příloha č. 2 SEA). Vliv na krajinný ráz byl jedním z důvodů, proč bylo 16 původně uvažovaných akceleračních oblastí z návrhu zcela vypuštěno, a u 48 ze zbývajících 80 oblastí pro VTE byl snížen limit maximální výšky větrných elektráren. K dalším redukcím došlo na základě výsledků projednání. Aby bylo možno zajistit nezbytnou bezpečnost provozu a zároveň v maximální možné míře omezit rušivé vlivy světla na obyvatele a okolní ekosystémy, jsou stanoveny podmínky, které musí být splněny při povolení záměru. Pro bezpečnost leteckého provozu musí být použito výhradně přerušované světlo s minimální požadovanou intenzitou, frekvence záblesků musí být v rozmezí 20–60 záblesků za minutu a světla musí být stíněna ze stran tak, aby byla viditelná pouze seshora. Je výslovně zakázáno používat stálé světlo, rychle pulzující červené světlo nebo široce rozptýlené světlo. Konkrétní záměry se nadále povolují v souladu se stavebním zákonem za podmínek stanovených v územním opatření. Za účelem zabránění negativním dopadům nebo jejich zmírnění byla navržena celá řada podmínek v územním opatření, což je v souladu s principem předběžné opatrnosti, který mimo jiné vychází z čl. 191 Smlouvy o fungování Evropské unie (SFEU).

Poř. č.	Připomínkové místo	Číslo jednací	Článek	AO	Připomínka	Vyhodnocení
					· stavební zákon (zákon č. 283/2021 Sb.) · nesplněni podmínek směrnice EU RED III (nevhodně zvolená lokalita, nevyřešené dopady) · návrh může zasahovat do práva na příznivé životní prostředí a ochranu zdraví podle Listiny základních lidských práv a svobod (či. 31, či. 35, či. 11) · porušeni principu předběžné opatrnosti (Čl. 191 SFEU), návrh je předkládán bez dostatečných podkladů a při existenci důvodných pochybností o jeho dopadech Navržená oblast má zásadní střety s přírodou, krajinou, vodou i životem obyvatel. Tyto problémy nejsou odstraněny, pouze částečně zmirňovány. Návrh nemá dostatečné podklady, neřeší varianty a nehodnotí kumulativní dopady, proto požaduji vyloučení akcelerační oblasti z návrhu.	Ustanovení § 4 odst. 3 ZOZE ve spojení s čl. 15c směrnice RED III stanoví typová území, která mají být při vymezování akceleračních oblastí upřednostněna (plochy narušené těžbou, brownfieldy, degradovaná půda, někdejší vojenské plochy); tato ustanovení nevylučují vymezení akcelerační oblasti na jiných plochách. Vymezení akceleračních oblastí pro VTE výhradně na degradovaných nebo brownfieldových plochách nebylo s ohledem na prostorové nároky technologie větrných elektráren proveditelné. Podmínky pro ochranu ZPF jsou součástí územního opatření pro danou akcelerační oblast, čímž bude zajištěna stejná míra ochrany ZPF jako u záměrů umisťovaných na ZPF mimo akcelerační oblasti. Souhlas s odnětím ze ZPF bude taktéž vydáván; orgán ochrany ZPF je v řízení o povolení záměru dotčeným orgánem, přičemž vymezení akcelerační oblasti v územním rozvojovém plánu tento souhlas v žádném případě nenahrazuje. Riziko zhutnění půdy stavební technikou je eliminovatelné správnou organizací staveniště. Součástí územního opatření je rovněž podmínka, která zakazuje poškozování stávajících protierozních opatření, dále nesmí být narušena funkce stávajících funkčních meliorací a nesmí vznikat neobhospodařovatelné zbytkové zemědělské pozemky ani zemědělské pozemky bez přístupu k veřejně přístupné pozemní komunikaci. Na základě vypořádání stanovisek a připomínek byla stanovena podmínka na maximální celkovou plochu pro odnětí ZPF v AO pro záměry OZE. V rámci souvisejících územních opatření jsou stanoveny podmínky, které zajišťují ochranu vodních toků a ploch a rovněž omezují možné terénní úpravy. Vzhledem k charakteru a rozsahu potenciálních záměrů se při naplnění podmínek nepředpokládá realizace zpevněných ploch v takovém rozsahu, který by mohl významně ovlivnit vodní režim v rámci akceleračních oblastí. Významné ovlivnění mikroklimatu u VTE se nepředpokládá. V lokalitách, které indikovala biologická posouzení, je navíc stanovena podmínka, která ukládá přednostní využívání propustných materiálů schopných vsakování pro obslužné komunikace, a v případech nezbytného použití nepropustných povrchů musí být tyto plochy doplněny funkčním systémem vsakování nebo retence srážkových vod. Do územního opatření u akcelerační oblasti pro VTE je zapracována podmínka zpracování hlukové studie a minimalizace shadow flicker efektu. Při vymezování jednotlivých akceleračních oblastí pro větrné elektrárny byla dodržena minimální odstupová vzdálenost 500 metrů od obytné zástavby sídel. Tato hodnota, uvedená v odůvodnění Změny č. 2 ÚRP pro danou akcelerační oblast, představuje prvek ochrany kvality bydlení. Konkrétní záměry obnovitelných zdrojů energie musí následně v navazujícím řízení splnit veškeré zákonné hygienické a hlukové limity, a to bez ohledu na stanovenou minimální odstupovou vzdálenost. Ustanovení obecně závazných právních předpisů týkající se hlukové zátěže nejsou vymezením akceleračních oblastí

Poř. č.	Připomínkové místo	Číslo jednací	Článek	AO	Připomínka	Vyhodnocení
						dotčena. Nebylo prokázáno, že by instalace VTE měla významný negativní vliv na cenu nemovitostí či provádění investic. Lokální dopady na cenu nemovitostí konkrétních záměrů nelze posuzovat na koncepční úrovni při vymezování AO v ÚRP. Elektrárny jsou vybaveny detektory námrazy a vibrací, které zastaví provoz. Eliminace vzniku námrazy na lopatkách větrných elektráren je v prvořadém zájmu provozovatele, protože námraza snižuje výkon a může dojít k poškození zařízení. Kromě speciálních nátěrů omezujících vznik námrazy se v případě stavby ve vyšších nadmořských výškách využívá vyhřívání listů rotorů (elektrické či horkovzdušné), čímž se předejde nejen poškození elektrárny, ale také odletování uvolněné námrazy do okolí. Jde o technický aspekt, který má být zohledněn při povolování konkrétních projektů. Rizikem může být únik oleje z převodovky nebo z hydraulického systému, případně oleje z transformátoru, který je snižován pravidelnou údržbou a u nových elektráren použitím dvojitých hadic hydrauliky. Pro zachycení olejů slouží záchytné vany, případně samotná konstrukce větrné turbíny. Riziko kontaminace povrchových nebo podzemních vod je řešeno podmínkou v rámci územního opatření, která stanovuje, že VTE budou umisťovány mimo mokřady, prameniště, rašeliniště, vodní plochy a toky (trvalé i občasné), a to ne blíže než ve vzdálenosti min. 8 metrů od břehové hrany. Zadání Změny č. 2 ÚRP schválené vládou ČR nepožadovalo variantní řešení. Vlivy návrhu, včetně kumulativních vlivů, byly posouzeny na úrovni koncepce v rámci VVURÚ. Proběhlo hodnocení nulové varianty (platné znění ÚRP) vůči navrhované variantě (Změna č. 2 ÚRP). Akcelerační oblast AOV56 Vrabčiny byla na základě výsledků biologického posouzení a došlých připomínek redukována/zmenšena. Odpovědnost za škody má provozovatel větrné elektrárny, který odpovídá za její technický stav a bezpečnost provozu, a to podle občanského zákoníku (zákon č. 89/2012 Sb.). K čl. 11 Listiny základních práv a svobod – zásah do vlastnického práva: akcelerační oblasti nejsou vymezeny jako veřejně prospěšné stavby, veřejně prospěšná opatření ani asanace, tudíž z jejich vymezení nevyplývá možnost vyvlastnění. K čl. 31 Listiny: bylo zpracováno vyhodnocení vlivů na udržitelný rozvoj území, jehož součástí je v rámci SEA i vyhodnocení vlivů na veřejné zdraví; žádný významný negativní vliv nebyl konstatován a za účelem minimalizace dopadů na veřejné zdraví byly stanoveny podmínky nařizující doložit ke konkrétnímu záměru hlukovou studii a studii shadow flicker efektu. K čl. 35 Listiny: využití akceleračních oblastí pro zvýšení výroby energie z obnovitelných zdrojů přispěje ke zvýšení podílu OZE na výrobě energie v ČR a tím i k příznivému životnímu prostředí.

Poř. č.	Připomínkové místo	Číslo jednací	Článek	AO	Připomínka	Vyhodnocení
2705.	Vendula Řezníčková	MMR-38304-2026-81	99czj, 99czk	AOV56, AOV57	Věc: **<u>Připomínka k návrhu Změny č. 2 Územního rozvojového plánu ČR (ÚRP ČR)</u>** Podávám připomínku k návrhu vymezeni akceleračních oblasti pro větrné elektrárny (VTE) v území: AOV č. 56 Vrabčiny a AOV č. 57 Bilá skála, Plzeňský kraj Na základě níže uvedených důvodů nesouhlasím s tímto návrhem změny č. 2 ÚRP ČR, který se týká vymezeni akceleračních oblasti pro výrobu energie z obnovitelných zdrojů. Uvádím základní důvody: I) Nedostatky návrhu · návrh není dostatečně odůvodněn a chybí konkrétní podklady (zákon č. 500/2004 Sb.) · nebyly dostatečně posouzeny dopady na životní prostředí (zákon č. 100/2001 Sb.) · hrozí narušeni krajiny a přírody (zákon č. 114/1992 Sb.) · návrh nerespektuje ochranu hodnot území a kvalitu bydlení (zákon č. 283/2021 Sb.) · nebyly posouzeny jiné varianty řešeni, zejména využiti brownfieldů (opuštěných a již narušených ploch) a návrh tak neodůvodněně zasahuje do volné krajiny · vychází pouze z expertních odhadů (počet věži, výkon, rozmístění) · návrh řeší problémy až dodatečně, místo aby jim předešel · nejsou dostatečně vyhodnoceny kumulativní dopady více záměrů v území 2) Příroda a krajina · výskyt chráněných druhů (ptáci, netopýři) a zásah do migračních tras · narušeni prvků ÚSES (biokoridory) · zásadní změna krajiny a její industrializace · dominantní stavby (až cca 250 m vysoké) viditelné na velké vzdálenosti · chybí posouzeni nočního osvětleni · nedostatečně řešen kumulativní vliv více větrných elektráren 3) Voda a klima · narušeni vsakování vody do půdy a změna odtokových poměrů · zhoršeni schopnosti krajiny zadržovat vodu a riziko vysychání krajiny · nedostatečné odstupy od vodních toků · chybí posouzeni vlivu na mikroklima 4) Zemědělská půda · zábor a znehodnoceni kvalitní půdy · možné zásahy do půd I. a 11. třídy ochrany (nejcennější půdy) · zhutněni půdy a zvýšeni eroze a rozděleni (fragmentace) pozemků · nejasný stav a poškození melioraci. 5) Dopady na obyvatele · hluk a jeho dlouhodobý vliv · blikání stínů (stroboskopický efekt) · změna charakteru bydlení · pokles hodnoty nemovitosti · není dostatečně vysvětleno, jak byla stanovena vzdálenost od obytné zástavby 6) Technická a bezpečnostní rizika · odlet ledu z rotorů v zimě · zásah bleskem · požáry zařízeni (obtížně zvládnutelné zásahy) · pád části konstrukce · únik provozních kapalin · šíření požáru do krajiny · kontaminace půdy a vody Není jasné, kdo nese odpovědnost za škody na zdraví a majetku. 7) Kumulace vlivů · sčítáni hluku, zásahů do krajiny a vizuální zátěže · dopady více elektráren nejsou vyhodnoceny společně · výsledný dopad na životní prostředí i lidi může být výrazně vyšší 8) Rozpor se zákony ČR a EU · správní řád (zákon č. 500/2004 Sb.) · ochrana přírody (zákon č. 114/1992 Sb.)	**Akceptováno částečně.** Podatelka nesouhlasí s vymezením akceleračních oblastí AOV56 Vrabčiny a AOV57 Bílá Skála a požaduje jejich vyloučení z návrhu Z2 ÚRP. Namítá nedostatečné odůvodnění, absenci posouzení alternativních řešení, chybějící vyhodnocení kumulativních dopadů, ohrožení chráněných druhů živočichů a prvků ÚSES, změnu krajinného rázu, negativní vlivy na vodní režim, zábor zemědělské půdy, bezpečnostní rizika, hluk, stroboskopický efekt a rozpor návrhu s právem ČR i EU. Tyto připomínky byly v procesu pořizování Z2 ÚRP komplexně zohledněny a nepředstavují důvod pro vyloučení předmětných oblastí. Vymezení akcelerační oblasti proběhlo na základě biologického posouzení konkrétního navrhovaného území podle § 11 odst. 3 resp. 4 ZOZE, jehož výsledky spolu s vyhodnocením vlivů na udržitelný rozvoj území (VVURÚ) byly zapracovány do návrhu; oblasti, u nichž autorizované osoby identifikovaly významné negativní nebo kumulativní vlivy, byly ze Z2 ÚRP vyloučeny (odůvodnění Z2 ÚRP, odst. 32). Zpracování VVURÚ odpovídá obsahem i strukturou požadavkům přílohy č. 4 stavebního zákona; jde o hodnocení na úrovni koncepce, nikoli na úrovni konkrétních záměrů, a tomu odpovídá i míra podrobnosti použitých podkladů. Problematika krajinného rázu byla posuzována v rámci VVURÚ, a to jak z hlediska navrhovaného souboru akceleračních oblastí jako celku, tak pro jednotlivé oblasti v kartách akceleračních oblastí (viz příloha č. 2 SEA). Vliv na krajinný ráz byl jedním z důvodů, proč bylo 16 původně uvažovaných akceleračních oblastí z návrhu zcela vypuštěno, a u 48 ze zbývajících 80 oblastí pro VTE byl snížen limit maximální výšky větrných elektráren. K dalším redukcím došlo na základě výsledků projednání. Aby bylo možno zajistit nezbytnou bezpečnost provozu a zároveň v maximální možné míře omezit rušivé vlivy světla na obyvatele a okolní ekosystémy, jsou stanoveny podmínky, které musí být splněny při povolení záměru. Pro bezpečnost leteckého provozu musí být použito výhradně přerušované světlo s minimální požadovanou intenzitou, frekvence záblesků musí být v rozmezí 20–60 záblesků za minutu a světla musí být stíněna ze stran tak, aby byla viditelná pouze seshora. Je výslovně zakázáno používat stálé světlo, rychle pulzující červené světlo nebo široce rozptýlené světlo. Konkrétní záměry se nadále povolují v souladu se stavebním zákonem za podmínek stanovených v územním opatření. Za účelem zabránění negativním dopadům nebo jejich zmírnění byla

Poř. č.	Připomínkové místo	Číslo jednací	Článek	AO	Připomínka	Vyhodnocení
					· EIA (zákon č. 100/2001 Sb.) · ochrana půdy (zákon č. 334/1992 Sb.) · stavební zákon (zákon č. 283/2021 Sb.) · nesplněni podmínek směrnice EU RED III (nevhodně zvolená lokalita, nevyřešené dopady) · návrh může zasahovat do práva na příznivé životní prostředí a ochranu zdraví podle Listiny základních lidských práv a svobod (či. 31, či. 35, či. 11) · porušeni principu předběžné opatrnosti (ČI. 191 SFEU), návrh je předkládán bez dostatečných podkladů a při existenci důvodných pochybností o jeho dopadech Navržená oblast má zásadní střety s přírodou, krajinou, vodou i životem obyvatel. Tyto problémy nejsou odstraněny, pouze částečně zmirňovány. Návrh nemá dostatečné podklady, neřeší varianty a nehodnotí kumulativní dopady, proto požaduji vyloučení akcelerační oblasti z návrhu.	navržena celá řada podmínek v územním opatření, což je v souladu s principem předběžné opatrnosti, který mimo jiné vychází z čl. 191 Smlouvy o fungování Evropské unie (SFEU). Ustanovení § 4 odst. 3 ZOZE ve spojení s čl. 15c směrnice RED III stanoví typová území, která mají být při vymezování akceleračních oblastí upřednostněna (plochy narušené těžbou, brownfieldy, degradovaná půda, někdejší vojenské plochy); tato ustanovení nevylučují vymezení akcelerační oblasti na jiných plochách. Vymezení akceleračních oblastí pro VTE výhradně na degradovaných nebo brownfieldových plochách nebylo s ohledem na prostorové nároky technologie větrných elektráren proveditelné. Podmínky pro ochranu ZPF jsou součástí územního opatření pro danou akcelerační oblast, čímž bude zajištěna stejná míra ochrany ZPF jako u záměrů umisťovaných na ZPF mimo akcelerační oblasti. Souhlas s odnětím ze ZPF bude taktéž vydáván; orgán ochrany ZPF je v řízení o povolení záměru dotčeným orgánem, přičemž vymezení akcelerační oblasti v územním rozvojovém plánu tento souhlas v žádném případě nenahrazuje. Riziko zhutnění půdy stavební technikou je eliminovatelné správnou organizací staveniště. Součástí územního opatření je rovněž podmínka, která zakazuje poškozování stávajících protierozních opatření, dále nesmí být narušena funkce stávajících funkčních meliorací a nesmí vznikat neobhospodařovatelné zbytkové zemědělské pozemky ani zemědělské pozemky bez přístupu k veřejně přístupné pozemní komunikaci. Na základě vypořádání stanovisek a připomínek byla stanovena podmínka na maximální celkovou plochu pro odnětí ZPF v AO pro záměry OZE. V rámci souvisejících územních opatření jsou stanoveny podmínky, které zajišťují ochranu vodních toků a ploch a rovněž omezují možné terénní úpravy. Vzhledem k charakteru a rozsahu potenciálních záměrů se při naplnění podmínek nepředpokládá realizace zpevněných ploch v takovém rozsahu, který by mohl významně ovlivnit vodní režim v rámci akceleračních oblastí. Významné ovlivnění mikroklimatu u VTE se nepředpokládá. V lokalitách, které indikovala biologická posouzení, je navíc stanovena podmínka, která ukládá přednostní využívání propustných materiálů schopných vsakování pro obslužné komunikace, a v případech nezbytného použití nepropustných povrchů musí být tyto plochy doplněny funkčním systémem vsakování nebo retence srážkových vod. Do územního opatření u akcelerační oblasti pro VTE je zapracována podmínka zpracování hlukové studie a minimalizace shadow flicker efektu. Při vymezování jednotlivých akceleračních oblastí pro větrné elektrárny byla dodržena minimální odstupová vzdálenost 500 metrů od obytné zástavby sídel. Tato hodnota, uvedená v odůvodnění Změny č. 2 ÚRP pro danou akcelerační oblast, představuje prvek ochrany kvality bydlení. Konkrétní záměry

Poř. č.	Připomínkové místo	Číslo jednací	Článek	AO	Připomínka	Vyhodnocení
						obnovitelných zdrojů energie musí následně v navazujícím řízení splnit veškeré zákonné hygienické a hlukové limity, a to bez ohledu na stanovenou minimální odstupovou vzdálenost. Ustanovení obecně závazných právních předpisů týkající se hlukové zátěže nejsou vymezením akceleračních oblastí dotčena. Nebylo prokázáno, že by instalace VTE měla významný negativní vliv na cenu nemovitostí či provádění investic. Lokální dopady na cenu nemovitostí konkrétních záměrů nelze posuzovat na koncepční úrovni při vymezování AO v ÚRP. Elektrárny jsou vybaveny detektory námrazy a vibrací, které zastaví provoz. Eliminace vzniku námrazy na lopatkách větrných elektráren je v prvořadém zájmu provozovatele, protože námraza snižuje výkon a může dojít k poškození zařízení. Kromě speciálních nátěrů omezujících vznik námrazy se v případě stavby ve vyšších nadmořských výškách využívá vyhřívání listů rotorů (elektrické či horkovzdušné), čímž se předejde nejen poškození elektrárny, ale také odletování uvolněné námrazy do okolí. Jde o technický aspekt, který má být zohledněn při povolování konkrétních projektů. Rizikem může být únik oleje z převodovky nebo z hydraulického systému, případně oleje z transformátoru, který je snižován pravidelnou údržbou a u nových elektráren použitím dvojitých hadic hydrauliky. Pro zachycení olejů slouží záchytné vany, případně samotná konstrukce větrné turbíny. Riziko kontaminace povrchových nebo podzemních vod je řešeno podmínkou v rámci územního opatření, která stanovuje, že VTE budou umisťovány mimo mokřady, prameniště, rašeliniště, vodní plochy a toky (trvalé i občasné), a to ne blíže než ve vzdálenosti min. 8 metrů od břehové hrany. Zadání Změny č. 2 ÚRP schválené vládou ČR nepožadovalo variantní řešení. Vlivy návrhu, včetně kumulativních vlivů, byly posouzeny na úrovni koncepce v rámci VVURÚ. Proběhlo hodnocení nulové varianty (platné znění ÚRP) vůči navrhované variantě (Změna č. 2 ÚRP). Akcelerační oblast AOV56 Vrabčiny byla na základě výsledků biologického posouzení a došlých připomínek redukována/zmenšena. Odpovědnost za škody má provozovatel větrné elektrárny, který odpovídá za její technický stav a bezpečnost provozu, a to podle občanského zákoníku (zákon č. 89/2012 Sb.). K čl. 11 Listiny základních práv a svobod – zásah do vlastnického práva: akcelerační oblasti nejsou vymezeny jako veřejně prospěšné stavby, veřejně prospěšná opatření ani asanace, tudíž z jejich vymezení nevyplývá možnost vyvlastnění. K čl. 31 Listiny: bylo zpracováno vyhodnocení vlivů na udržitelný rozvoj území, jehož součástí je v rámci SEA i vyhodnocení vlivů na veřejné zdraví; žádný významný negativní vliv nebyl konstatován a za účelem minimalizace dopadů na veřejné zdraví byly stanoveny

Poř. č.	Připomínkové místo	Číslo jednací	Článek	AO	Připomínka	Vyhodnocení
						podmínky nařizující doložit ke konkrétnímu záměru hlukovou studii a studii shadow flicker efektu. K čl. 35 Listiny: využití akceleračních oblastí pro zvýšení výroby energie z obnovitelných zdrojů přispěje ke zvýšení podílu OZE na výrobě energie v ČR a tím i k příznivému životnímu prostředí.
2706.	Pavel Řezníček	MMR-38306-2026-81	99czj, 99czk	AOV56, AOV57	Věc: **<u>Připomínka k návrhu Změny č. 2 Územního rozvojového plánu ČR (ÚRP ČR)</u>** Podávám připomínku k návrhu vymezeni akceleračních oblasti pro větrné elektrárny (VTE) v území: AOV č. 56 Vrabčiny a AOV č. 57 Bilá skála, Plzeňský kraj Na základě níže uvedených důvodů nesouhlasím s tímto návrhem změny č. 2 ÚRP ČR, který se týká vymezeni akceleračních oblasti pro výrobu energie z obnovitelných zdrojů. Uvádím základní důvody: I) Nedostatky návrhu · návrh není dostatečně odůvodněn a chybí konkrétní podklady (zákon č. 500/2004 Sb.) · nebyly dostatečně posouzeny dopady na životní prostředí (zákon č. 100/2001 Sb.) · hrozí narušeni krajiny a přírody (zákon č. 114/1992 Sb.) · návrh nerespektuje ochranu hodnot území a kvalitu bydlení (zákon č. 283/2021 Sb.) · nebyly posouzeny jiné varianty řešeni, zejména využiti brownfieldů (opuštěných a již narušených ploch) a návrh tak neodůvodněně zasahuje do volné krajiny · vychází pouze z expertních odhadů (počet věži, výkon, rozmístění) · návrh řeší problémy až dodatečně, místo aby jim předešel · nejsou dostatečně vyhodnoceny kumulativní dopady více záměrů v území 2) Příroda a krajina · výskyt chráněných druhů (ptáci, netopýři) a zásah do migračních tras · narušeni prvků ÚSES (biokoridory) · zásadní změna krajiny a její industrializace · dominantní stavby (až cca 250 m vysoké) viditelné na velké vzdálenosti · chybí posouzeni nočního osvětleni · nedostatečně řešen kumulativní vliv více větrných elektráren 3) Voda a klima · narušeni vsakování vody do půdy a změna odtokových poměrů · zhoršeni schopnosti krajiny zadržovat vodu a riziko vysychání krajiny · nedostatečné odstupy od vodních toků · chybí posouzeni vlivu na mikroklima 4) Zemědělská půda · zábor a znehodnoceni kvalitní půdy · možné zásahy do půd I. a 11. třídy ochrany (nejcennější půdy) · zhutněni půdy a zvýšeni eroze a rozděleni (fragmentace) pozemků · nejasný stav a poškození melioraci. 5) Dopady na obyvatele · hluk a jeho dlouhodobý vliv · blikání stínů (stroboskopický efekt) · změna charakteru bydlení · pokles hodnoty nemovitosti · není dostatečně vysvětleno, jak byla stanovena vzdálenost od obytné zástavby 6) Technická a bezpečnostní rizika · odlet ledu z rotorů v zimě · zásah bleskem · požáry zařízeni (obtížně zvládnutelné zásahy) · pád části konstrukce · únik provozních kapalin	**Akceptováno částečně.** Podatel požaduje vyloučení akceleračních oblastí AOV56 Vrabčiny a AOV57 Bílá Skála z návrhu Z2 ÚRP. Vznáší připomínky týkající se ohrožení chráněných druhů živočichů (ptáci, netopýři), narušení biokoridorů ÚSES, negativního vlivu na krajinný ráz, vodní režim a zemědělskou půdu, jakož i bezpečnostních rizik, hluku, stroboskopického efektu a tvrzeného rozporu návrhu s právem ČR a EU. Tyto skutečnosti byly v rámci přípravy Z2 ÚRP zohledněny; vymezení akceleračních oblastí obstojí. Vymezení akcelerační oblasti proběhlo na základě biologického posouzení konkrétního navrhovaného území podle § 11 odst. 3 resp. 4 ZOZE, jehož výsledky spolu s vyhodnocením vlivů na udržitelný rozvoj území (VVURÚ) byly zapracovány do návrhu; oblasti, u nichž autorizované osoby identifikovaly významné negativní nebo kumulativní vlivy, byly ze Z2 ÚRP vyloučeny (odůvodnění Z2 ÚRP, odst. 32). Zpracování VVURÚ odpovídá obsahem i strukturou požadavkům přílohy č. 4 stavebního zákona; jde o hodnocení na úrovni koncepce, nikoli na úrovni konkrétních záměrů, a tomu odpovídá i míra podrobnosti použitých podkladů. Problematika krajinného rázu byla posuzována v rámci VVURÚ, a to jak z hlediska navrhovaného souboru akceleračních oblastí jako celku, tak pro jednotlivé oblasti v kartách akceleračních oblastí (viz příloha č. 2 SEA). Vliv na krajinný ráz byl jedním z důvodů, proč bylo 16 původně uvažovaných akceleračních oblastí z návrhu zcela vypuštěno, a u 48 ze zbývajících 80 oblastí pro VTE byl snížen limit maximální výšky větrných elektráren. K dalším redukcím došlo na základě výsledků projednání. Aby bylo možno zajistit nezbytnou bezpečnost provozu a zároveň v maximální možné míře omezit rušivé vlivy světla na obyvatele a okolní ekosystémy, jsou stanoveny podmínky, které musí být splněny při povolení záměru. Pro bezpečnost leteckého provozu musí být použito výhradně přerušované světlo s minimální požadovanou intenzitou, frekvence záblesků musí být v rozmezí 20–60 záblesků za minutu a světla musí být stíněna ze stran tak, aby byla viditelná pouze seshora. Je výslovně zakázáno používat stálé světlo, rychle pulzující červené světlo nebo široce rozptýlené světlo.

Poř. č.	Připomínkové místo	Číslo jednací	Článek	AO	Připomínka	Vyhodnocení
					· šíření požáru do krajiny · kontaminace půdy a vody Není jasné, kdo nese odpovědnost za škody na zdraví a majetku. 7) Kumulace vlivů · sčítáni hluku, zásahů do krajiny a vizuální zátěže · dopady více elektráren nejsou vyhodnoceny společně · výsledný dopad na životní prostředí i lidi může být výrazně vyšší 8) Rozpor se zákony ČR a EU · správní řád (zákon č. 500/2004 Sb.) · ochrana přírody (zákon č. 114/1992 Sb.) · EIA (zákon č. 100/2001 Sb.) · ochrana půdy (zákon č. 334/1992 Sb.) · stavební zákon (zákon č. 283/2021 Sb.) · nesplněni podmínek směrnice EU RED III (nevhodně zvolená lokalita, nevyřešené dopady) · návrh může zasahovat do práva na příznivé životní prostředí a ochranu zdraví podle Listiny základních lidských práv a svobod (či. 31, či. 35, či. 11) · porušeni principu předběžné opatrnosti (ČI. 191 SFEU), návrh je předkládán bez dostatečných podkladů a při existenci důvodných pochybností o jeho dopadech Navržená oblast má zásadní střety s přírodou, krajinou, vodou i životem obyvatel. Tyto problémy nejsou odstraněny, pouze částečně zmirňovány. Návrh nemá dostatečné podklady, neřeší varianty a nehodnotí kumulativní dopady, proto požaduji vyloučení akcelerační oblasti z návrhu.	Konkrétní záměry se nadále povolují v souladu se stavebním zákonem za podmínek stanovených v územním opatření. Za účelem stanovení možných dopadů akceleračních oblastí bylo provedeno biologické posouzení a vyhodnocení vlivů na udržitelný rozvoj území (VVURÚ), a za účelem zabránění negativním dopadům nebo jejich zmírnění byla navržena celá řada podmínek v územním opatření, což je v souladu s principem předběžné opatrnosti, který mimo jiné vychází z čl. 191 Smlouvy o fungování Evropské unie (SFEU). Ustanovení § 4 odst. 3 ZOZE ve spojení s čl. 15c směrnice RED III stanoví typová území, která mají být při vymezování akceleračních oblastí upřednostněna (plochy narušené těžbou, brownfieldy, degradovaná půda, někdejší vojenské plochy); tato ustanovení nevylučují vymezení akcelerační oblasti na jiných plochách. Vymezení akceleračních oblastí pro VTE výhradně na degradovaných nebo brownfieldových plochách nebylo s ohledem na prostorové nároky technologie větrných elektráren proveditelné. Podmínky pro ochranu ZPF jsou součástí územního opatření pro danou akcelerační oblast, čímž bude zajištěna stejná míra ochrany ZPF jako u záměrů umisťovaných na ZPF mimo akcelerační oblasti. Souhlas s odnětím ze ZPF bude taktéž vydáván; orgán ochrany ZPF je v řízení o povolení záměru dotčeným orgánem, přičemž vymezení akcelerační oblasti v územním rozvojovém plánu tento souhlas v žádném případě nenahrazuje. Riziko zhutnění půdy stavební technikou je eliminovatelné správnou organizací staveniště. Součástí územního opatření je rovněž podmínka, která zakazuje poškozování stávajících protierozních opatření, dále nesmí být narušena funkce stávajících funkčních meliorací a nesmí vznikat neobhospodařovatelné zbytkové zemědělské pozemky ani zemědělské pozemky bez přístupu k veřejně přístupné pozemní komunikaci. Na základě vypořádání stanovisek a připomínek byla stanovena podmínka na maximální celkovou plochu pro odnětí ZPF v AO pro záměry OZE. V rámci souvisejících územních opatření jsou stanoveny podmínky, které zajišťují ochranu protierozních opatření, funkčních meliračních zařízení, vodních toků a ploch a rovněž omezují možné terénní úpravy. Vzhledem k charakteru a rozsahu potenciálních záměrů se při naplnění podmínek nepředpokládá realizace zpevněných ploch v takovém rozsahu, který by mohl významně ovlivnit vodní režim v rámci akceleračních oblastí. Významné ovlivnění mikroklimatu u VTE se nepředpokládá. V lokalitách, které indikovala biologická posouzení, je navíc stanovena podmínka, která ukládá přednostní využívání propustných materiálů schopných vsakování pro obslužné komunikace, a v případech nezbytného použití nepropustných

Poř. č.	Připomínkové místo	Číslo jednací	Článek	AO	Připomínka	Vyhodnocení
						povrchů musí být tyto plochy doplněny funkčním systémem vsakování nebo retence srážkových vod. Do územního opatření u akcelerační oblasti pro VTE je zapracována podmínka zpracování hlukové studie a minimalizace shadow flicker efektu. Při vymezování jednotlivých akceleračních oblastí pro větrné elektrárny byla dodržena minimální odstupová vzdálenost 500 metrů od obytné zástavby sídel. Tato hodnota, uvedená v odůvodnění Změny č. 2 ÚRP pro danou akcelerační oblast, představuje prvek ochrany kvality bydlení. Konkrétní záměry obnovitelných zdrojů energie musí následně v navazujícím řízení splnit veškeré zákonné hygienické a hlukové limity, a to bez ohledu na stanovenou minimální odstupovou vzdálenost. Ustanovení obecně závazných právních předpisů týkající se hlukové zátěže nejsou vymezením akceleračních oblastí dotčena. Nebylo prokázáno, že by instalace VTE měla významný negativní vliv na cenu nemovitostí či provádění investic. Lokální dopady na cenu nemovitostí konkrétních záměrů nelze posuzovat na koncepční úrovni při vymezování AO v ÚRP. Elektrárny jsou vybaveny detektory námrazy a vibrací, které zastaví provoz. Eliminace vzniku námrazy na lopatkách větrných elektráren je v prvořadém zájmu provozovatele, protože námraza snižuje výkon a může dojít k poškození zařízení. Kromě speciálních nátěrů omezujících vznik námrazy se v případě stavby ve vyšších nadmořských výškách využívá vyhřívání listů rotorů (elektrické či horkovzdušné), čímž se předejde nejen poškození elektrárny, ale také odletování uvolněné námrazy do okolí. Jde o technický aspekt, který má být zohledněn při povolování konkrétních projektů. Rizikem může být únik oleje z převodovky nebo z hydraulického systému, případně oleje z transformátoru, který je snižován pravidelnou údržbou a u nových elektráren použitím dvojitých hadic hydrauliky. Pro zachycení olejů slouží záchytné vany, případně samotná konstrukce větrné turbíny. Riziko kontaminace povrchových nebo podzemních vod je řešeno podmínkou v rámci územního opatření, která stanovuje, že VTE budou umisťovány mimo mokřady, prameniště, rašeliniště, vodní plochy a toky (trvalé i občasné), a to ne blíže než ve vzdálenosti min. 8 metrů od břehové hrany. Zadání Změny č. 2 ÚRP schválené vládou ČR nepožadovalo variantní řešení. Vlivy návrhu, včetně kumulativních vlivů, byly posouzeny na úrovni koncepce v rámci VVURÚ. Proběhlo hodnocení nulové varianty (platné znění ÚRP) vůči navrhované variantě (Změna č. 2 ÚRP). Akcelerační oblast AOV56 Vrabčiny byla na základě výsledků biologického posouzení a došlých připomínek redukována/zmenšena. Odpovědnost za škody má provozovatel větrné elektrárny, který odpovídá za její technický stav a bezpečnost provozu, a to podle občanského zákoníku (zákon č. 89/2012 Sb.).

Poř. č.	Připomínkové místo	Číslo jednací	Článek	AO	Připomínka	Vyhodnocení
						K čl. 11 Listiny základních práv a svobod – zásah do vlastnického práva: akcelerační oblasti nejsou vymezeny jako veřejně prospěšné stavby, veřejně prospěšná opatření ani asanace, tudíž z jejich vymezení nevyplývá možnost vyvlastnění. K čl. 31 Listiny: bylo zpracováno vyhodnocení vlivů na udržitelný rozvoj území, jehož součástí je v rámci SEA i vyhodnocení vlivů na veřejné zdraví; žádný významný negativní vliv nebyl konstatován a možné dopady na veřejné zdraví byly zohledněny stanovenými podmínkami pro konkrétní záměr. K čl. 35 Listiny: využití akceleračních oblastí pro zvýšení výroby energie z obnovitelných zdrojů přispěje ke zvýšení podílu OZE na výrobě energie v ČR a tím i k příznivému životnímu prostředí.
2707.	Kamila Řezníčková	MMR-38307-2026-81	99czj, 99czk	AOV56, AOV57	Věc: **<u>Připomínka k návrhu Změny č. 2 Územního rozvojového plánu ČR (ÚRP ČR)</u>** Podávám připomínku k návrhu vymezeni akceleračních oblasti pro větrné elektrárny (VTE) v území: AOV č. 56 Vrabčiny a AOV č. 57 Bilá skála, Plzeňský kraj Na základě níže uvedených důvodů nesouhlasím s tímto návrhem změny č. 2 ÚRP ČR, který se týká vymezeni akceleračních oblasti pro výrobu energie z obnovitelných zdrojů. Uvádím základní důvody: I) Nedostatky návrhu · návrh není dostatečně odůvodněn a chybí konkrétní podklady (zákon č. 500/2004 Sb.) · nebyly dostatečně posouzeny dopady na životní prostředí (zákon č. 100/2001 Sb.) · hrozí narušeni krajiny a přírody (zákon č. 114/1992 Sb.) · návrh nerespektuje ochranu hodnot území a kvalitu bydlení (zákon č. 283/2021 Sb.) · nebyly posouzeny jiné varianty řešeni, zejména využiti brownfieldů (opuštěných a již narušených ploch) a návrh tak neodůvodněně zasahuje do volné krajiny · vychází pouze z expertních odhadů (počet věži, výkon, rozmístění) · návrh řeší problémy až dodatečně, místo aby jim předešel · nejsou dostatečně vyhodnoceny kumulativní dopady více záměrů v území 2) Příroda a krajina · výskyt chráněných druhů (ptáci, netopýři) a zásah do migračních tras · narušeni prvků ÚSES (biokoridory) · zásadní změna krajiny a její industrializace · dominantní stavby (až cca 250 m vysoké) viditelné na velké vzdálenosti · chybí posouzeni nočního osvětleni · nedostatečně řešen kumulativní vliv více větrných elektráren 3) Voda a klima · narušeni vsakování vody do půdy a změna odtokových poměrů · zhoršeni schopnosti krajiny zadržovat vodu a riziko vysychání krajiny · nedostatečné odstupy od vodních toků · chybí posouzeni vlivu na mikroklima 4) Zemědělská půda · zábor a znehodnoceni kvalitní půdy · možné zásahy do půd I. a 11. třídy ochrany (nejcennější půdy) · zhutněni půdy a zvýšeni eroze a rozděleni (fragmentace) pozemků · nejasný stav a poškození melioraci. 5) Dopady na obyvatele · hluk a jeho dlouhodobý vliv · blikání stínů (stroboskopický efekt) · změna charakteru bydlení · pokles hodnoty nemovitosti	**Akceptováno částečně.** Připomínka požaduje vyloučení akceleračních oblastí AOV56 Vrabčiny a AOV57 Bílá Skála z návrhu Změny č. 2 ÚRP. Připomínky se opírají o tvrzení o nedostatečných podkladech, nevyhodnocených kumulativních dopadech, ohrožení chráněných druhů živočichů a prvků ÚSES, narušení krajinného rázu, negativních vlivech na vodní režim a zemědělskou půdu, bezpečnostních rizicích a rozsáhlém rozporu návrhu s právem ČR i EU. Návrh Z2 ÚRP obstojí, neboť výše uvedené aspekty byly v procesu pořizování řádně zohledněny. Vymezení akcelerační oblasti proběhlo na základě biologického posouzení konkrétního navrhovaného území podle § 11 odst. 3 resp. 4 ZOZE, jehož výsledky spolu s vyhodnocením vlivů na udržitelný rozvoj území (VVURÚ) byly zapracovány do návrhu; oblasti, u nichž autorizované osoby identifikovaly významné negativní nebo kumulativní vlivy, byly ze Z2 ÚRP vyloučeny (odůvodnění Z2 ÚRP, odst. 32). Zpracování VVURÚ odpovídá obsahem i strukturou požadavkům přílohy č. 4 stavebního zákona; jde o hodnocení na úrovni koncepce, nikoli na úrovni konkrétních záměrů, a tomu odpovídá i míra podrobnosti použitých podkladů. Problematika krajinného rázu byla posuzována v rámci VVURÚ, a to jak z hlediska navrhovaného souboru akceleračních oblastí jako celku, tak pro jednotlivé oblasti v kartách akceleračních oblastí (viz příloha č. 2 SEA). Vliv na krajinný ráz byl jedním z důvodů, proč bylo 16 původně uvažovaných akceleračních oblastí z návrhu zcela vypuštěno, a u 48 ze zbývajících 80 oblastí pro VTE byl snížen limit maximální výšky větrných elektráren. K dalším redukcím došlo na základě výsledků projednání. Aby bylo možno zajistit nezbytnou bezpečnost provozu a zároveň v maximální možné míře omezit rušivé vlivy světla na obyvatele a okolní ekosystémy, jsou stanoveny podmínky, které musí být

Poř. č.	Připomínkové místo	Číslo jednací	Článek	AO	Připomínka	Vyhodnocení
					· není dostatečně vysvětleno, jak byla stanovena vzdálenost od obytné zástavby 6) Technická a bezpečnostní rizika · odlet ledu z rotorů v zimě · zásah bleskem · požáry zařízeni (obtížně zvládnutelné zásahy) · pád části konstrukce · únik provozních kapalin · šíření požáru do krajiny · kontaminace půdy a vody Není jasné, kdo nese odpovědnost za škody na zdraví a majetku. 7) Kumulace vlivů · sčítáni hluku, zásahů do krajiny a vizuální zátěže · dopady více elektráren nejsou vyhodnoceny společně · výsledný dopad na životní prostředí i lidi může být výrazně vyšší 8) Rozpor se zákony ČR a EU · správní řád (zákon č. 500/2004 Sb.) · ochrana přírody (zákon č. 114/1992 Sb.) · EIA (zákon č. 100/2001 Sb.) · ochrana půdy (zákon č. 334/1992 Sb.) · stavební zákon (zákon č. 283/2021 Sb.) · nesplněni podmínek směrnice EU RED III (nevhodně zvolená lokalita, nevyřešené dopady) · návrh může zasahovat do práva na příznivé životní prostředí a ochranu zdraví podle Listiny základních lidských práv a svobod (či. 31, či. 35, či. 11) · porušeni principu předběžné opatrnosti (ČI. 191 SFEU), návrh je předkládán bez dostatečných podkladů a při existenci důvodných pochybností o jeho dopadech Navržená oblast má zásadní střety s přírodou, krajinou, vodou i životem obyvatel. Tyto problémy nejsou odstraněny, pouze částečně zmirňovány. Návrh nemá dostatečné podklady, neřeší varianty a nehodnotí kumulativní dopady, proto požaduji vyloučení akcelerační oblasti z návrhu.	splněny při povolení záměru. Pro bezpečnost leteckého provozu musí být použito výhradně přerušované světlo s minimální požadovanou intenzitou, frekvence záblesků musí být v rozmezí 20–60 záblesků za minutu a světla musí být stíněna ze stran tak, aby byla viditelná pouze seshora. Je výslovně zakázáno používat stálé světlo, rychle pulzující červené světlo nebo široce rozptýlené světlo. Konkrétní záměry se nadále povolují v souladu se stavebním zákonem za podmínek stanovených v územním opatření. Za účelem stanovení možných dopadů akceleračních oblastí bylo provedeno biologické posouzení a vyhodnocení vlivů na udržitelný rozvoj území (VVURÚ), a za účelem zabránění negativním dopadům nebo jejich zmírnění byla navržena celá řada podmínek v územním opatření, což je v souladu s principem předběžné opatrnosti, který mimo jiné vychází z čl. 191 Smlouvy o fungování Evropské unie (SFEU). Ustanovení § 4 odst. 3 ZOZE ve spojení s čl. 15c směrnice RED III stanoví typová území, která mají být při vymezování akceleračních oblastí upřednostněna (plochy narušené těžbou, brownfieldy, degradovaná půda, někdejší vojenské plochy); tato ustanovení nevylučují vymezení akcelerační oblasti na jiných plochách. Vymezení akceleračních oblastí pro VTE výhradně na degradovaných nebo brownfieldových plochách nebylo s ohledem na prostorové nároky technologie větrných elektráren proveditelné. Podmínky pro ochranu ZPF jsou součástí územního opatření pro danou akcelerační oblast, čímž bude zajištěna stejná míra ochrany ZPF jako u záměrů umisťovaných na ZPF mimo akcelerační oblasti. Souhlas s odnětím ze ZPF bude taktéž vydáván; orgán ochrany ZPF je v řízení o povolení záměru dotčeným orgánem, přičemž vymezení akcelerační oblasti v územním rozvojovém plánu tento souhlas v žádném případě nenahrazuje. Riziko zhutnění půdy stavební technikou je eliminovatelné správnou organizací staveniště. Součástí územního opatření je rovněž podmínka, která zakazuje poškozování stávajících protierozních opatření, dále nesmí být narušena funkce stávajících funkčních meliorací a nesmí vznikat neobhospodařovatelné zbytkové zemědělské pozemky ani zemědělské pozemky bez přístupu k veřejně přístupné pozemní komunikaci. Na základě vypořádání stanovisek a připomínek byla stanovena podmínka na maximální celkovou plochu pro odnětí ZPF v AO pro záměry OZE. V rámci souvisejících územních opatření jsou stanoveny podmínky, které zajišťují ochranu protierozních opatření, funkčních melioračních zařízení, vodních toků a ploch a rovněž omezují možné terénní úpravy. Vzhledem k charakteru a rozsahu potenciálních záměrů se při naplnění podmínek nepředpokládá

Poř. č.	Připomínkové místo	Číslo jednací	Článek	AO	Připomínka	Vyhodnocení
						realizace zpevněných ploch v takovém rozsahu, který by mohl významně ovlivnit vodní režim v rámci akceleračních oblastí. Významné ovlivnění mikroklimatu u VTE se nepředpokládá. V lokalitách, které indikovala biologická posouzení, je navíc stanovena podmínka, která ukládá přednostní využívání propustných materiálů schopných vsakování pro obslužné komunikace, a v případech nezbytného použití nepropustných povrchů musí být tyto plochy doplněny funkčním systémem vsakování nebo retence srážkových vod. Do územního opatření u akcelerační oblasti pro VTE je zapracována podmínka zpracování hlukové studie a minimalizace shadow flicker efektu. Při vymezování jednotlivých akceleračních oblastí pro větrné elektrárny byla dodržena minimální odstupová vzdálenost 500 metrů od obytné zástavby sídel. Tato hodnota, uvedená v odůvodnění Změny č. 2 ÚRP pro danou akcelerační oblast, představuje prvek ochrany kvality bydlení. Konkrétní záměry obnovitelných zdrojů energie musí následně v navazujícím řízení splnit veškeré zákonné hygienické a hlukové limity, a to bez ohledu na stanovenou minimální odstupovou vzdálenost. Ustanovení obecně závazných právních předpisů týkající se hlukové zátěže nejsou vymezením akceleračních oblastí dotčena. Nebylo prokázáno, že by instalace VTE měla významný negativní vliv na cenu nemovitostí či provádění investic. Lokální dopady na cenu nemovitostí konkrétních záměrů nelze posuzovat na koncepční úrovni při vymezování AO v ÚRP. Elektrárny jsou vybaveny detektory námrazy a vibrací, které zastaví provoz. Eliminace vzniku námrazy na lopatkách větrných elektráren je v prvořadém zájmu provozovatele, protože námraza snižuje výkon a může dojít k poškození zařízení. Kromě speciálních nátěrů omezujících vznik námrazy se v případě stavby ve vyšších nadmořských výškách využívá vyhřívání listů rotorů (elektrické či horkovzdušné), čímž se předejde nejen poškození elektrárny, ale také odletování uvolněné námrazy do okolí. Jde o technický aspekt, který má být zohledněn při povolování konkrétních projektů. Rizikem může být únik oleje z převodovky nebo z hydraulického systému, případně oleje z transformátoru, který je snižován pravidelnou údržbou a u nových elektráren použitím dvojitých hadic hydrauliky. Pro zachycení olejů slouží záchytné vany, případně samotná konstrukce větrné turbíny. Riziko kontaminace povrchových nebo podzemních vod je řešeno podmínkou v rámci územního opatření, která stanovuje, že VTE budou umisťovány mimo mokřady, prameniště, rašeliniště, vodní plochy a toky (trvalé i občasné), a to ne blíže než ve vzdálenosti min. 8 metrů od břehové hrany. Zadání Změny č. 2 ÚRP schválené vládou ČR nepožadovalo variantní řešení. Vlivy návrhu, včetně kumulativních vlivů, byly posouzeny na úrovni koncepce v rámci VVURÚ. Proběhlo hodnocení nulové varianty (platné znění ÚRP) vůči navrhované variantě (Změna č. 2 ÚRP).

Poř. č.	Připomínkové místo	Číslo jednací	Článek	AO	Připomínka	Vyhodnocení
						Akcelerační oblast AOV56 Vrabčiny byla na základě výsledků biologického posouzení a došlých připomínek redukována/zmenšena. Odpovědnost za škody má provozovatel větrné elektrárny, který odpovídá za její technický stav a bezpečnost provozu, a to podle občanského zákoníku (zákon č. 89/2012 Sb.). K čl. 11 Listiny základních práv a svobod – zásah do vlastnického práva: akcelerační oblasti nejsou vymezeny jako veřejně prospěšné stavby, veřejně prospěšná opatření ani asanace, tudíž z jejich vymezení nevyplývá možnost vyvlastnění. K čl. 31 Listiny: bylo zpracováno vyhodnocení vlivů na udržitelný rozvoj území, jehož součástí je v rámci SEA i vyhodnocení vlivů na veřejné zdraví; žádný významný negativní vliv nebyl konstatován a možné dopady na veřejné zdraví byly zohledněny stanovenými podmínkami pro konkrétní záměr. K čl. 35 Listiny: využití akceleračních oblastí pro zvýšení výroby energie z obnovitelných zdrojů přispěje ke zvýšení podílu OZE na výrobě energie v ČR a tím i k příznivému životnímu prostředí.
2708.	Klára Klouzová	MMR-38308-2026-81	99czj, 99czk	AOV56, AOV57	Věc: **<u>Připomínka k návrhu Změny č. 2 Územního rozvojového plánu ČR (ÚRP ČR)</u>** Podávám připomínku k návrhu vymezeni akceleračních oblasti pro větrné elektrárny (VTE) v území: AOV č. 56 Vrabčiny a AOV č. 57 Bilá skála, Plzeňský kraj Na základě níže uvedených důvodů nesouhlasím s tímto návrhem změny č. 2 ÚRP ČR, který se týká vymezeni akceleračních oblasti pro výrobu energie z obnovitelných zdrojů. Uvádím základní důvody: I) Nedostatky návrhu · návrh není dostatečně odůvodněn a chybí konkrétní podklady (zákon č. 500/2004 Sb.) · nebyly dostatečně posouzeny dopady na životní prostředí (zákon č. 100/2001 Sb.) · hrozí narušeni krajiny a přírody (zákon č. 114/1992 Sb.) · návrh nerespektuje ochranu hodnot území a kvalitu bydlení (zákon č. 283/2021 Sb.) · nebyly posouzeny jiné varianty řešeni, zejména využiti brownfieldů (opuštěných a již narušených ploch) a návrh tak neodůvodněně zasahuje do volné krajiny · vychází pouze z expertních odhadů (počet věži, výkon, rozmístění) · návrh řeší problémy až dodatečně, místo aby jim předešel · nejsou dostatečně vyhodnoceny kumulativní dopady více záměrů v území 2) Příroda a krajina · výskyt chráněných druhů (ptáci, netopýři) a zásah do migračních tras · narušeni prvků ÚSES (biokoridory) · zásadní změna krajiny a její industrializace · dominantní stavby (až cca 250 m vysoké) viditelné na velké vzdálenosti · chybí posouzeni nočního osvětleni · nedostatečně řešen kumulativní vliv více větrných elektráren 3) Voda a klima · narušeni vsakování vody do půdy a změna odtokových poměrů · zhoršeni schopnosti krajiny zadržovat vodu a riziko vysychání krajiny · nedostatečné odstupy od vodních toků · chybí posouzeni vlivu na mikroklima 4) Zemědělská půda · zábor a znehodnoceni kvalitní půdy · možné zásahy do půd I. a 11. třídy ochrany (nejcennější půdy)	**Akceptováno částečně.** Podatelka požaduje vyloučení akceleračních oblastí AOV56 Vrabčiny a AOV57 Bílá Skála z návrhu Z2 ÚRP s odůvodněním, že návrh dostatečně nevyhodnocuje vlivy na přírodu a biodiverzitu, na ÚSES, na chráněné druhy živočichů, na krajinný ráz, vodní režim a zemědělskou půdu, a dále poukazuje na bezpečnostní rizika, hluk, stroboskopický efekt, pokles hodnot nemovitostí a tvrzený rozpor s právem ČR a podmínkami směrnice RED III. Tyto připomínky neshledává pořizovatel důvodnými; Změna č. 2 ÚRP a její vyhodnocení vlivů na udržitelný rozvoj území (VVURÚ) se všemi uvedenými tématy náležitě zabývají. Vymezení akcelerační oblasti proběhlo na základě biologického posouzení konkrétního navrhovaného území podle § 11 odst. 3 resp. 4 ZOZE, jehož výsledky spolu s vyhodnocením vlivů na udržitelný rozvoj území (VVURÚ) byly zapracovány do návrhu; oblasti, u nichž autorizované osoby identifikovaly významné negativní nebo kumulativní vlivy, byly ze Z2 ÚRP vyloučeny (odůvodnění Z2 ÚRP, odst. 32). Zpracování VVURÚ odpovídá obsahem i strukturou požadavkům přílohy č. 4 stavebního zákona; jde o hodnocení na úrovni koncepce, nikoli na úrovni konkrétních záměrů, a tomu odpovídá i míra podrobnosti použitých podkladů. Problematika krajinného rázu byla posuzována v rámci VVURÚ, a to jak z hlediska navrhovaného souboru akceleračních oblastí

Poř. č.	Připomínkové místo	Číslo jednací	Článek	AO	Připomínka	Vyhodnocení
					· zhutněni půdy a zvýšeni eroze a rozděleni (fragmentace) pozemků · nejasný stav a poškození melioraci. 5) Dopady na obyvatele · hluk a jeho dlouhodobý vliv · blikání stínů (stroboskopický efekt) · změna charakteru bydlení · pokles hodnoty nemovitosti · není dostatečně vysvětleno, jak byla stanovena vzdálenost od obytné zástavby 6) Technická a bezpečnostní rizika · odlet ledu z rotorů v zimě · zásah bleskem · požáry zařízeni (obtížně zvládnutelné zásahy) · pád části konstrukce · únik provozních kapalin · šíření požáru do krajiny · kontaminace půdy a vody Není jasné, kdo nese odpovědnost za škody na zdraví a majetku. 7) Kumulace vlivů · sčítáni hluku, zásahů do krajiny a vizuální zátěže · dopady více elektráren nejsou vyhodnoceny společně · výsledný dopad na životní prostředí i lidi může být výrazně vyšší 8) Rozpor se zákony ČR a EU · správní řád (zákon č. 500/2004 Sb.) · ochrana přírody (zákon č. 114/1992 Sb.) · EIA (zákon č. 100/2001 Sb.) · ochrana půdy (zákon č. 334/1992 Sb.) · stavební zákon (zákon č. 283/2021 Sb.) · nesplněni podmínek směrnice EU RED III (nevhodně zvolená lokalita, nevyřešené dopady) · návrh může zasahovat do práva na příznivé životní prostředí a ochranu zdraví podle Listiny základních lidských práv a svobod (či. 31, či. 35, či. 11) · porušeni principu předběžné opatrnosti (ČI. 191 SFEU), návrh je předkládán bez dostatečných podkladů a při existenci důvodných pochybností o jeho dopadech Navržená oblast má zásadní střety s přírodou, krajinou, vodou i životem obyvatel. Tyto problémy nejsou odstraněny, pouze částečně zmirňovány. Návrh nemá dostatečné podklady, neřeší varianty a nehodnotí kumulativní dopady, proto požaduji vyloučení akcelerační oblasti z návrhu.	jako celku, tak pro jednotlivé oblasti v kartách akceleračních oblastí (viz příloha č. 2 SEA). Vliv na krajinný ráz byl jedním z důvodů, proč bylo 16 původně uvažovaných akceleračních oblastí z návrhu zcela vypuštěno, a u 48 ze zbývajících 80 oblastí pro VTE byl snížen limit maximální výšky větrných elektráren. K dalším redukcím došlo na základě výsledků projednání. Aby bylo možno zajistit nezbytnou bezpečnost provozu a zároveň v maximální možné míře omezit rušivé vlivy světla na obyvatele a okolní ekosystémy, jsou stanoveny podmínky, které musí být splněny při povolení záměru. Pro bezpečnost leteckého provozu musí být použito výhradně přerušované světlo s minimální požadovanou intenzitou, frekvence záblesků musí být v rozmezí 20–60 záblesků za minutu a světla musí být stíněna ze stran tak, aby byla viditelná pouze seshora. Je výslovně zakázáno používat stálé světlo, rychle pulzující červené světlo nebo široce rozptýlené světlo. Konkrétní záměry se nadále povolují v souladu se stavebním zákonem za podmínek stanovených v územním opatření. Za účelem stanovení možných dopadů akceleračních oblastí bylo provedeno biologické posouzení a vyhodnocení vlivů na udržitelný rozvoj území (VVURÚ), a za účelem zabránění negativním dopadům nebo jejich zmírnění byla navržena celá řada podmínek v územním opatření, což je v souladu s principem předběžné opatrnosti, který mimo jiné vychází z čl. 191 Smlouvy o fungování Evropské unie (SFEU). Ustanovení § 4 odst. 3 ZOZE ve spojení s čl. 15c směrnice RED III stanoví typová území, která mají být při vymezování akceleračních oblastí upřednostněna (plochy narušené těžbou, brownfieldy, degradovaná půda, někdejší vojenské plochy); tato ustanovení nevylučují vymezení akcelerační oblasti na jiných plochách. Vymezení akceleračních oblastí pro VTE výhradně na degradovaných nebo brownfieldových plochách nebylo s ohledem na prostorové nároky technologie větrných elektráren proveditelné. Podmínky pro ochranu ZPF jsou součástí územního opatření pro danou akcelerační oblast, čímž bude zajištěna stejná míra ochrany ZPF jako u záměrů umisťovaných na ZPF mimo akcelerační oblasti. Souhlas s odnětím ze ZPF bude taktéž vydáván; orgán ochrany ZPF je v řízení o povolení záměru dotčeným orgánem, přičemž vymezení akcelerační oblasti v územním rozvojovém plánu tento souhlas v žádném případě nenahrazuje. Riziko zhutnění půdy stavební technikou je eliminovatelné správnou organizací staveniště. Součástí územního opatření je rovněž podmínka, která zakazuje poškozování stávajících protierozních opatření, dále nesmí být narušena funkce stávajících funkčních meliorací a nesmí vznikat neobhospodařovatelné zbytkové zemědělské pozemky ani zemědělské pozemky bez přístupu k veřejně přístupné pozemní komunikaci. Na základě vypořádání stanovisek a připomínek byla

Poř. č.	Připomínkové místo	Číslo jednací	Článek	AO	Připomínka	Vyhodnocení
						stanovena podmínka na maximální celkovou plochu pro odnětí ZPF v AO pro záměry OZE. V rámci souvisejících územních opatření jsou stanoveny podmínky, které zajišťují ochranu protierozních opatření, funkčních melioračních zařízení, vodních toků a ploch a rovněž omezují možné terénní úpravy. Vzhledem k charakteru a rozsahu potenciálních záměrů se při naplnění podmínek nepředpokládá realizace zpevněných ploch v takovém rozsahu, který by mohl významně ovlivnit vodní režim v rámci akceleračních oblastí. Významné ovlivnění mikroklimatu u VTE se nepředpokládá. V lokalitách, které indikovala biologická posouzení, je navíc stanovena podmínka, která ukládá přednostní využívání propustných materiálů schopných vsakování pro obslužné komunikace, a v případech nezbytného použití nepropustných povrchů musí být tyto plochy doplněny funkčním systémem vsakování nebo retence srážkových vod. Do územního opatření u akcelerační oblasti pro VTE je zapracována podmínka zpracování hlukové studie a minimalizace shadow flicker efektu. Při vymezování jednotlivých akceleračních oblastí pro větrné elektrárny byla dodržena minimální odstupová vzdálenost 500 metrů od obytné zástavby sídel. Tato hodnota, uvedená v odůvodnění Změny č. 2 ÚRP pro danou akcelerační oblast, představuje prvek ochrany kvality bydlení. Konkrétní záměry obnovitelných zdrojů energie musí následně v navazujícím řízení splnit veškeré zákonné hygienické a hlukové limity, a to bez ohledu na stanovenou minimální odstupovou vzdálenost. Ustanovení obecně závazných právních předpisů týkající se hlukové zátěže nejsou vymezením akceleračních oblastí dotčena. Nebylo prokázáno, že by instalace VTE měla významný negativní vliv na cenu nemovitostí či provádění investic. Lokální dopady na cenu nemovitostí konkrétních záměrů nelze posuzovat na koncepční úrovni při vymezování AO v ÚRP. Elektrárny jsou vybaveny detektory námrazy a vibrací, které zastaví provoz. Eliminace vzniku námrazy na lopatkách větrných elektráren je v prvořadém zájmu provozovatele, protože námraza snižuje výkon a může dojít k poškození zařízení. Kromě speciálních nátěrů omezujících vznik námrazy se v případě stavby ve vyšších nadmořských výškách využívá vyhřívání listů rotorů (elektrické či horkovzdušné), čímž se předejde nejen poškození elektrárny, ale také odletování uvolněné námrazy do okolí. Jde o technický aspekt, který má být zohledněn při povolování konkrétních projektů. Rizikem může být únik oleje z převodovky nebo z hydraulického systému, případně oleje z transformátoru, který je snižován pravidelnou údržbou a u nových elektráren použitím dvojitých hadic hydrauliky. Pro zachycení olejů slouží záchytné vany, případně samotná konstrukce větrné turbíny. Riziko kontaminace povrchových nebo podzemních vod je řešeno podmínkou v rámci územního opatření, která stanovuje, že VTE budou umisťovány mimo mokřady, prameniště,

Poř. č.	Připomínkové místo	Číslo jednací	Článek	AO	Připomínka	Vyhodnocení
						rašeliniště, vodní plochy a toky (trvalé i občasné), a to ne blíže než ve vzdálenosti min. 8 metrů od břehové hrany. Zadání Změny č. 2 ÚRP schválené vládou ČR nepožadovalo variantní řešení. Proběhlo hodnocení nulové varianty (platné znění ÚRP) vůči navrhované variantě (Změna č. 2 ÚRP). Akcelerační oblast AOV56 Vrabčiny byla na základě výsledků biologického posouzení a došlých připomínek redukována/zmenšena. Odpovědnost za škody má provozovatel větrné elektrárny, který odpovídá za její technický stav a bezpečnost provozu, a to podle občanského zákoníku (zákon č. 89/2012 Sb.). K čl. 11 Listiny základních práv a svobod – zásah do vlastnického práva: akcelerační oblasti nejsou vymezeny jako veřejně prospěšné stavby, veřejně prospěšná opatření ani asanace, tudíž z jejich vymezení nevyplývá možnost vyvlastnění. K čl. 31 Listiny: bylo zpracováno vyhodnocení vlivů na udržitelný rozvoj území, jehož součástí je v rámci SEA i vyhodnocení vlivů na veřejné zdraví; žádný významný negativní vliv nebyl konstatován a možné dopady na veřejné zdraví byly zohledněny stanovenými podmínkami pro konkrétní záměr. K čl. 35 Listiny: využití akceleračních oblastí pro zvýšení výroby energie z obnovitelných zdrojů přispěje ke zvýšení podílu OZE na výrobě energie v ČR a tím i k příznivému životnímu prostředí.
2709.	David Štrédl	MMR-38309-2026-81	99czj, 99czk	AOV56, AOV57	Věc: **<u>Připomínka k návrhu Změny č. 2 Územního rozvojového plánu ČR (ÚRP ČR)</u>** Podávám připomínku k návrhu vymezeni akceleračních oblasti pro větrné elektrárny (VTE) v území: AOV č. 56 Vrabčiny a AOV č. 57 Bilá skála, Plzeňský kraj Na základě níže uvedených důvodů nesouhlasím s tímto návrhem změny č. 2 ÚRP ČR, který se týká vymezeni akceleračních oblasti pro výrobu energie z obnovitelných zdrojů. Uvádím základní důvody: I) Nedostatky návrhu · návrh není dostatečně odůvodněn a chybí konkrétní podklady (zákon č. 500/2004 Sb.) · nebyly dostatečně posouzeny dopady na životní prostředí (zákon č. 100/2001 Sb.) · hrozí narušeni krajiny a přírody (zákon č. 114/1992 Sb.) · návrh nerespektuje ochranu hodnot území a kvalitu bydlení (zákon č. 283/2021 Sb.) · nebyly posouzeny jiné varianty řešeni, zejména využiti brownfieldů (opuštěných a již narušených ploch) a návrh tak neodůvodněně zasahuje do volné krajiny · vychází pouze z expertních odhadů (počet věži, výkon, rozmístění) · návrh řeší problémy až dodatečně, místo aby jim předešel · nejsou dostatečně vyhodnoceny kumulativní dopady více záměrů v území 2) Příroda a krajina · výskyt chráněných druhů (ptáci, netopýři) a zásah do migračních tras · narušeni prvků ÚSES (biokoridory) · zásadní změna krajiny a její industrializace · dominantní stavby (až cca 250 m vysoké) viditelné na velké vzdálenosti · chybí posouzeni nočního osvětleni	**Akceptováno částečně.** Podatel požaduje vyloučení AOV56 Vrabčiny a AOV57 Bílá Skála z návrhu Z2 ÚRP a vznáší řadu připomínek týkajících se nedostatečných podkladů, kumulativních vlivů, ochrany chráněných druhů, ÚSES, krajinného rázu, bezpečnostních rizik, hluku, stroboskopického efektu a souladu návrhu s právem. Z2 ÚRP tyto otázky řeší na úrovni územně plánovací koncepce; v rámci VVURÚ byly posouzeny vlivy na přírodu, krajinu i zdraví obyvatel a výsledky biologického posouzení a dalších hodnocení jsou promítnuty do vymezení akceleračních oblastí a podmínek jejich využití. Vymezení akcelerační oblasti proběhlo na základě biologického posouzení konkrétního navrhovaného území podle § 11 odst. 3 resp. 4 ZOZE, jehož výsledky spolu s vyhodnocením vlivů na udržitelný rozvoj území (VVURÚ) byly zapracovány do návrhu; oblasti, u nichž autorizované osoby identifikovaly významné negativní nebo kumulativní vlivy, byly ze Z2 ÚRP vyloučeny (odůvodnění Z2 ÚRP, odst. 32). Zpracování VVURÚ odpovídá

Poř. č.	Připomínkové místo	Číslo jednací	Článek	AO	Připomínka	Vyhodnocení
					· nedostatečně řešen kumulativní vliv více větrných elektráren 3) Voda a klima · narušeni vsakování vody do půdy a změna odtokových poměrů · zhoršeni schopnosti krajiny zadržovat vodu a riziko vysychání krajiny · nedostatečné odstupy od vodních toků · chybí posouzeni vlivu na mikroklima 4) Zemědělská půda · zábor a znehodnoceni kvalitní půdy · možné zásahy do půd I. a 11. třídy ochrany (nejcennější půdy) · zhutněni půdy a zvýšeni eroze a rozděleni (fragmentace) pozemků · nejasný stav a poškození melioraci. 5) Dopady na obyvatele · hluk a jeho dlouhodobý vliv · blikání stínů (stroboskopický efekt) · změna charakteru bydlení · pokles hodnoty nemovitosti · není dostatečně vysvětleno, jak byla stanovena vzdálenost od obytné zástavby 6) Technická a bezpečnostní rizika · odlet ledu z rotorů v zimě · zásah bleskem · požáry zařízeni (obtížně zvládnutelné zásahy) · pád části konstrukce · únik provozních kapalin · šíření požáru do krajiny · kontaminace půdy a vody Není jasné, kdo nese odpovědnost za škody na zdraví a majetku. 7) Kumulace vlivů · sčítáni hluku, zásahů do krajiny a vizuální zátěže · dopady více elektráren nejsou vyhodnoceny společně · výsledný dopad na životní prostředí i lidi může být výrazně vyšší 8) Rozpor se zákony ČR a EU · správní řád (zákon č. 500/2004 Sb.) · ochrana přírody (zákon č. 114/1992 Sb.) · EIA (zákon č. 100/2001 Sb.) · ochrana půdy (zákon č. 334/1992 Sb.) · stavební zákon (zákon č. 283/2021 Sb.) · nesplněni podmínek směrnice EU RED III (nevhodně zvolená lokalita, nevyřešené dopady) · návrh může zasahovat do práva na příznivé životní prostředí a ochranu zdraví podle Listiny základních lidských práv a svobod (či. 31, či. 35, či. 11) · porušeni principu předběžné opatrnosti (ČI. 191 SFEU), návrh je předkládán bez dostatečných podkladů a při existenci důvodných pochybností o jeho dopadech Navržená oblast má zásadní střety s přírodou, krajinou, vodou i životem obyvatel. Tyto problémy nejsou odstraněny, pouze částečně zmirňovány. Návrh nemá dostatečné podklady, neřeší varianty a nehodnotí kumulativní dopady, proto požaduji vyloučení akcelerační oblasti z návrhu.	obsahem i strukturou požadavkům přílohy č. 4 stavebního zákona, čemuž odpovídá i míra podrobnosti použitých podkladů. Problematika krajinného rázu byla posuzována v rámci VVURÚ, a to jak z hlediska navrhovaného souboru akceleračních oblastí jako celku, tak pro jednotlivé oblasti v kartách akceleračních oblastí (viz příloha č. 2 SEA). Vliv na krajinný ráz byl jedním z důvodů, proč bylo 16 původně uvažovaných akceleračních oblastí z návrhu zcela vypuštěno, a u 48 ze zbývajících 80 oblastí pro VTE byl snížen limit maximální výšky větrných elektráren. K dalším redukcím došlo na základě výsledků projednání. Aby bylo možno zajistit nezbytnou bezpečnost provozu a zároveň v maximální možné míře omezit rušivé vlivy světla na obyvatele a okolní ekosystémy, jsou stanoveny podmínky, které musí být splněny při povolení záměru. Pro bezpečnost leteckého provozu musí být použito výhradně přerušované světlo s minimální požadovanou intenzitou, frekvence záblesků musí být v rozmezí 20–60 záblesků za minutu a světla musí být stíněna ze stran tak, aby byla viditelná pouze seshora. Je výslovně zakázáno používat stálé světlo, rychle pulzující červené světlo nebo široce rozptýlené světlo. Konkrétní záměry se nadále povolují v souladu se stavebním zákonem za podmínek stanovených v územním opatření. Za účelem stanovení možných dopadů akceleračních oblastí bylo provedeno biologické posouzení a vyhodnocení vlivů na udržitelný rozvoj území (VVURÚ), a za účelem zabránění negativním dopadům nebo jejich zmírnění byla navržena celá řada podmínek v územním opatření, což je v souladu s principem předběžné opatrnosti, který mimo jiné vychází z čl. 191 Smlouvy o fungování Evropské unie (SFEU). Ustanovení § 4 odst. 3 ZOZE ve spojení s čl. 15c směrnice RED III stanoví typová území, která mají být při vymezování akceleračních oblastí upřednostněna (plochy narušené těžbou, brownfieldy, degradovaná půda, někdejší vojenské plochy); tato ustanovení nevylučují vymezení akcelerační oblasti na jiných plochách. Vymezení akceleračních oblastí pro VTE výhradně na degradovaných nebo brownfieldových plochách nebylo s ohledem na prostorové nároky technologie větrných elektráren proveditelné. Podmínky pro ochranu ZPF jsou součástí územního opatření pro danou akcelerační oblast, čímž bude zajištěna stejná míra ochrany ZPF jako u záměrů umisťovaných na ZPF mimo akcelerační oblasti. Souhlas s odnětím ze ZPF bude taktéž vydáván; orgán ochrany ZPF je v řízení o povolení záměru dotčeným orgánem, přičemž vymezení akcelerační oblasti v územním rozvojovém plánu tento souhlas v žádném případě nenahrazuje. Riziko zhutnění půdy stavební technikou je eliminovatelné správnou organizací staveniště. Součástí

Poř. č.	Připomínkové místo	Číslo jednací	Článek	AO	Připomínka	Vyhodnocení
						územního opatření je rovněž podmínka, která zakazuje poškozování stávajících protierozních opatření, dále nesmí být narušena funkce stávajících funkčních meliorací a nesmí vznikat neobhospodařovatelné zbytkové zemědělské pozemky ani zemědělské pozemky bez přístupu k veřejně přístupné pozemní komunikaci. Na základě vypořádání stanovisek a připomínek byla stanovena podmínka na maximální celkovou plochu pro odnětí ZPF v AO pro záměry OZE. V rámci souvisejících územních opatření jsou stanoveny podmínky, které zajišťují ochranu protierozních opatření, funkčních meliračních zařízení, vodních toků a ploch a rovněž omezují možné terénní úpravy. Vzhledem k charakteru a rozsahu potenciálních záměrů se při naplnění podmínek nepředpokládá realizace zpevněných ploch v takovém rozsahu, který by mohl významně ovlivnit vodní režim v rámci akceleračních oblastí. Významné ovlivnění mikroklimatu u VTE se nepředpokládá. V lokalitách, které indikovala biologická posouzení, je navíc stanovena podmínka, která ukládá přednostní využívání propustných materiálů schopných vsakování pro obslužné komunikace, a v případech nezbytného použití nepropustných povrchů musí být tyto plochy doplněny funkčním systémem vsakování nebo retence srážkových vod. Do územního opatření u akcelerační oblasti pro VTE je zapracována podmínka zpracování hlukové studie a minimalizace shadow flicker efektu. Při vymezování jednotlivých akceleračních oblastí pro větrné elektrárny byla dodržena minimální odstupová vzdálenost 500 metrů od obytné zástavby sídel. Tato hodnota, uvedená v odůvodnění Změny č. 2 ÚRP pro danou akcelerační oblast, představuje prvek ochrany kvality bydlení. Konkrétní záměry obnovitelných zdrojů energie musí následně v navazujícím řízení splnit veškeré zákonné hygienické a hlukové limity, a to bez ohledu na stanovenou minimální odstupovou vzdálenost. Ustanovení obecně závazných právních předpisů týkající se hlukové zátěže nejsou vymezením akceleračních oblastí dotčena. Nebylo prokázáno, že by instalace VTE měla významný negativní vliv na cenu nemovitostí či provádění investic. Lokální dopady na cenu nemovitostí konkrétních záměrů nelze posuzovat na koncepční úrovni při vymezování AO v ÚRP. Elektrárny jsou vybaveny detektory námrazy a vibrací, které zastaví provoz. Eliminace vzniku námrazy na lopatkách větrných elektráren je v prvořadém zájmu provozovatele, protože námraza snižuje výkon a může dojít k poškození zařízení. Kromě speciálních nátěrů omezujících vznik námrazy se v případě stavby ve vyšších nadmořských výškách využívá vyhřívání listů rotorů (elektrické či horkovzdušné), čímž se předejde nejen poškození elektrárny, ale také odletování uvolněné námrazy do okolí. Jde o technický aspekt, který má být zohledněn při povolování konkrétních projektů. Rizikem může být únik oleje z převodovky nebo z hydraulického systému, případně oleje z transformátoru, který je snižován pravidelnou údržbou a u nových

Poř. č.	Připomínkové místo	Číslo jednací	Článek	AO	Připomínka	Vyhodnocení
						elektráren použitím dvojitých hadic hydrauliky. Pro zachycení olejů slouží záchytné vany, případně samotná konstrukce větrné turbíny. Riziko kontaminace povrchových nebo podzemních vod je řešeno podmínkou v rámci územního opatření, která stanovuje, že VTE budou umisťovány mimo mokřady, prameniště, rašeliniště, vodní plochy a toky (trvalé i občasné), a to ne blíže než ve vzdálenosti min. 8 metrů od břehové hrany. Zadání Změny č. 2 ÚRP schválené vládou ČR nepožadovalo variantní řešení. Vlivy návrhu, včetně kumulativních vlivů, byly posouzeny na úrovni koncepce v rámci VVURÚ. Proběhlo hodnocení nulové varianty (platné znění ÚRP) vůči navrhované variantě (Změna č. 2 ÚRP). Akcelerační oblast AOV56 Vrabčiny byla na základě výsledků biologického posouzení a došlých připomínek redukována/zmenšena. Odpovědnost za škody má provozovatel větrné elektrárny, který odpovídá za její technický stav a bezpečnost provozu, a to podle občanského zákoníku (zákon č. 89/2012 Sb.). K čl. 11 Listiny základních práv a svobod – zásah do vlastnického práva: akcelerační oblasti nejsou vymezeny jako veřejně prospěšné stavby, veřejně prospěšná opatření ani asanace, tudíž z jejich vymezení nevyplývá možnost vyvlastnění. K čl. 31 Listiny: bylo zpracováno vyhodnocení vlivů na udržitelný rozvoj území, jehož součástí je v rámci SEA i vyhodnocení vlivů na veřejné zdraví; žádný významný negativní vliv nebyl konstatován a možné dopady na veřejné zdraví byly zohledněny stanovenými podmínkami pro konkrétní záměr. K čl. 35 Listiny: využití akceleračních oblastí pro zvýšení výroby energie z obnovitelných zdrojů přispěje ke zvýšení podílu OZE na výrobě energie v ČR a tím i k příznivému životnímu prostředí.
2710.	Martina Vonásková	MMR-38310-2026-81	99czj, 99czk	AOV56, AOV57	Věc: **<u>Připomínka k návrhu Změny č. 2 Územního rozvojového plánu ČR (ÚRP ČR)</u>** Podávám připomínku k návrhu vymezeni akceleračních oblasti pro větrné elektrárny (VTE) v území: AOV č. 56 Vrabčiny a AOV č. 57 Bilá skála, Plzeňský kraj Na základě níže uvedených důvodů nesouhlasím s tímto návrhem změny č. 2 ÚRP ČR, který se týká vymezeni akceleračních oblasti pro výrobu energie z obnovitelných zdrojů. Uvádím základní důvody: I) Nedostatky návrhu · návrh není dostatečně odůvodněn a chybí konkrétní podklady (zákon č. 500/2004 Sb.) · nebyly dostatečně posouzeny dopady na životní prostředí (zákon č. 100/2001 Sb.) · hrozí narušeni krajiny a přírody (zákon č. 114/1992 Sb.) · návrh nerespektuje ochranu hodnot území a kvalitu bydlení (zákon č. 283/2021 Sb.) · nebyly posouzeny jiné varianty řešeni, zejména využiti brownfieldů (opuštěných a již narušených ploch) a návrh tak neodůvodněně zasahuje do volné krajiny · vychází pouze z expertních odhadů (počet věži, výkon, rozmístění) · návrh řeší problémy až dodatečně, místo aby jim předešel	**Akceptováno částečně.** Podatelka požaduje vyloučení AOV56 Vrabčiny a AOV57 Bílá Skála z návrhu Z2 ÚRP a poukazuje na střety s ochranou přírody, krajinným rázem, vodním režimem, zemědělskou půdou, zdravím obyvatel a právem ČR i EU. Návrh Z2 ÚRP tyto střety zohledňuje a navržené vymezení akceleračních oblastí je výsledkem komplexního posouzení, jehož závěry podporují zachování obou oblastí v návrhu. Vymezení akcelerační oblasti proběhlo na základě biologického posouzení konkrétního navrhovaného území podle § 11 odst. 3 resp. 4 ZOZE, jehož výsledky spolu s vyhodnocením vlivů na udržitelný rozvoj území (VVURÚ) byly zapracovány do návrhu;

Poř. č.	Připomínkové místo	Číslo jednací	Článek	AO	Připomínka	Vyhodnocení
					· nejsou dostatečně vyhodnoceny kumulativní dopady více záměrů v území 2) Příroda a krajina · výskyt chráněných druhů (ptáci, netopýři) a zásah do migračních tras · narušeni prvků ÚSES (biokoridory) · zásadní změna krajiny a její industrializace · dominantní stavby (až cca 250 m vysoké) viditelné na velké vzdálenosti · chybí posouzeni nočního osvětleni · nedostatečně řešen kumulativní vliv více větrných elektráren 3) Voda a klima · narušeni vsakování vody do půdy a změna odtokových poměrů · zhoršeni schopnosti krajiny zadržovat vodu a riziko vysychání krajiny · nedostatečné odstupy od vodních toků · chybí posouzeni vlivu na mikroklima 4) Zemědělská půda · zábor a znehodnoceni kvalitní půdy · možné zásahy do půd I. a 11. třídy ochrany (nejcennější půdy) · zhutněni půdy a zvýšeni eroze a rozděleni (fragmentace) pozemků · nejasný stav a poškození melioraci. 5) Dopady na obyvatele · hluk a jeho dlouhodobý vliv · blikání stínů (stroboskopický efekt) · změna charakteru bydlení · pokles hodnoty nemovitosti · není dostatečně vysvětleno, jak byla stanovena vzdálenost od obytné zástavby 6) Technická a bezpečnostní rizika · odlet ledu z rotorů v zimě · zásah bleskem · požáry zařízeni (obtížně zvládnutelné zásahy) · pád části konstrukce · únik provozních kapalin · šíření požáru do krajiny · kontaminace půdy a vody Není jasné, kdo nese odpovědnost za škody na zdraví a majetku. 7) Kumulace vlivů · sčítáni hluku, zásahů do krajiny a vizuální zátěže · dopady více elektráren nejsou vyhodnoceny společně · výsledný dopad na životní prostředí i lidi může být výrazně vyšší 8) Rozpor se zákony ČR a EU · správní řád (zákon č. 500/2004 Sb.) · ochrana přírody (zákon č. 114/1992 Sb.) · EIA (zákon č. 100/2001 Sb.) · ochrana půdy (zákon č. 334/1992 Sb.) · stavební zákon (zákon č. 283/2021 Sb.) · nesplněni podmínek směrnice EU RED III (nevhodně zvolená lokalita, nevyřešené dopady) · návrh může zasahovat do práva na příznivé životní prostředí a ochranu zdraví podle Listiny základních lidských práv a svobod (či. 31, či. 35, či. 11) · porušeni principu předběžné opatrnosti (ČI. 191 SFEU), návrh je předkládán bez dostatečných podkladů a při existenci důvodných pochybností o jeho dopadech Navržená oblast má zásadní střety s přírodou, krajinou, vodou i životem obyvatel. Tyto problémy nejsou odstraněny, pouze částečně zmirňovány. Návrh nemá dostatečné podklady, neřeší varianty a nehodnotí kumulativní dopady, proto požaduji	oblasti, u nichž autorizované osoby identifikovaly významné negativní nebo kumulativní vlivy, byly ze Z2 ÚRP vyloučeny (odůvodnění Z2 ÚRP, odst. 32). Zpracování VVURÚ odpovídá obsahem i strukturou požadavkům přílohy č. 4 stavebního zákona; jde o hodnocení na úrovni koncepce, nikoli na úrovni konkrétních záměrů, a tomu odpovídá i míra podrobnosti použitých podkladů. Problematika krajinného rázu byla posuzována v rámci VVURÚ, a to jak z hlediska navrhovaného souboru akceleračních oblastí jako celku, tak pro jednotlivé oblasti v kartách akceleračních oblastí (viz příloha č. 2 SEA). Vliv na krajinný ráz byl jedním z důvodů, proč bylo 16 původně uvažovaných akceleračních oblastí z návrhu zcela vypuštěno, a u 48 ze zbývajících 80 oblastí pro VTE byl snížen limit maximální výšky větrných elektráren. K dalším redukcím došlo na základě výsledků projednání. Aby bylo možno zajistit nezbytnou bezpečnost provozu a zároveň v maximální možné míře omezit rušivé vlivy světla na obyvatele a okolní ekosystémy, jsou stanoveny podmínky, které musí být splněny při povolení záměru. Pro bezpečnost leteckého provozu musí být použito výhradně přerušované světlo s minimální požadovanou intenzitou, frekvence záblesků musí být v rozmezí 20–60 záblesků za minutu a světla musí být stíněna ze stran tak, aby byla viditelná pouze seshora. Je výslovně zakázáno používat stálé světlo, rychle pulzující červené světlo nebo široce rozptýlené světlo. Konkrétní záměry se nadále povolují v souladu se stavebním zákonem za podmínek stanovených v územním opatření. Za účelem stanovení možných dopadů akceleračních oblastí bylo provedeno biologické posouzení a vyhodnocení vlivů na udržitelný rozvoj území (VVURÚ), a za účelem zabránění negativním dopadům nebo jejich zmírnění byla navržena celá řada podmínek v územním opatření, což je v souladu s principem předběžné opatrnosti, který mimo jiné vychází z čl. 191 Smlouvy o fungování Evropské unie (SFEU). Ustanovení § 4 odst. 3 ZOZE ve spojení s čl. 15c směrnice RED III stanoví typová území, která mají být při vymezování akceleračních oblastí upřednostněna (plochy narušené těžbou, brownfieldy, degradovaná půda, někdejší vojenské plochy); tato ustanovení nevylučují vymezení akcelerační oblasti na jiných plochách. Vymezení akceleračních oblastí pro VTE výhradně na degradovaných nebo brownfieldových plochách nebylo s ohledem na prostorové nároky technologie větrných elektráren proveditelné. Podmínky pro ochranu ZPF jsou součástí územního opatření pro danou akcelerační oblast, čímž bude zajištěna stejná míra ochrany ZPF jako u záměrů umisťovaných na ZPF mimo akcelerační oblasti. Souhlas s odnětím ze ZPF bude taktéž

Poř. č.	Připomínkové místo	Číslo jednací	Článek	AO	Připomínka	Vyhodnocení
					vyloučení akcelerační oblasti z návrhu.	vydáván; orgán ochrany ZPF je v řízení o povolení záměru dotčeným orgánem, přičemž vymezení akcelerační oblasti v územním rozvojovém plánu tento souhlas v žádném případě nenahrazuje. Riziko zhutnění půdy stavební technikou je eliminovatelné správnou organizací staveniště. Součástí územního opatření je rovněž podmínka, která zakazuje poškozování stávajících protierozních opatření, dále nesmí být narušena funkce stávajících funkčních meliorací a nesmí vznikat neobhospodařovatelné zbytkové zemědělské pozemky ani zemědělské pozemky bez přístupu k veřejně přístupné pozemní komunikaci. Na základě vypořádání stanovisek a připomínek byla stanovena podmínka na maximální celkovou plochu pro odnětí ZPF v AO pro záměry OZE. V rámci souvisejících územních opatření jsou stanoveny podmínky, které zajišťují ochranu protierozních opatření, funkčních melioračních zařízení, vodních toků a ploch a rovněž omezují možné terénní úpravy. Vzhledem k charakteru a rozsahu potenciálních záměrů se při naplnění podmínek nepředpokládá realizace zpevněných ploch v takovém rozsahu, který by mohl významně ovlivnit vodní režim v rámci akceleračních oblastí. Významné ovlivnění mikroklimatu u VTE se nepředpokládá. V lokalitách, které indikovala biologická posouzení, je navíc stanovena podmínka, která ukládá přednostní využívání propustných materiálů schopných vsakování pro obslužné komunikace, a v případech nezbytného použití nepropustných povrchů musí být tyto plochy doplněny funkčním systémem vsakování nebo retence srážkových vod. Do územního opatření u akcelerační oblasti pro VTE je zapracována podmínka zpracování hlukové studie a minimalizace shadow flicker efektu. Při vymezování jednotlivých akceleračních oblastí pro větrné elektrárny byla dodržena minimální odstupová vzdálenost 500 metrů od obytné zástavby sídel. Tato hodnota, uvedená v odůvodnění Změny č. 2 ÚRP pro danou akcelerační oblast, představuje prvek ochrany kvality bydlení. Konkrétní záměry obnovitelných zdrojů energie musí následně v navazujícím řízení splnit veškeré zákonné hygienické a hlukové limity, a to bez ohledu na stanovenou minimální odstupovou vzdálenost. Ustanovení obecně závazných právních předpisů týkající se hlukové zátěže nejsou vymezením akceleračních oblastí dotčena. Nebylo prokázáno, že by instalace VTE měla významný negativní vliv na cenu nemovitostí či provádění investic. Lokální dopady na cenu nemovitostí konkrétních záměrů nelze posuzovat na koncepční úrovni při vymezování AO v ÚRP. Elektrárny jsou vybaveny detektory námrazy a vibrací, které zastaví provoz. Eliminace vzniku námrazy na lopatkách větrných elektráren je v prvořadém zájmu provozovatele, protože námraza snižuje výkon a může dojít k poškození zařízení. Kromě speciálních nátěrů omezujících vznik námrazy se v případě stavby ve vyšších nadmořských výškách využívá vyhřívání listů rotorů (elektrické či horkovzdušné), čímž se předejde nejen

Poř. č.	Připomínkové místo	Číslo jednací	Článek	AO	Připomínka	Vyhodnocení
						poškození elektrárny, ale také odletování uvolněné námrazy do okolí. Jde o technický aspekt, který má být zohledněn při povolování konkrétních projektů. Rizikem může být únik oleje z převodovky nebo z hydraulického systému, případně oleje z transformátoru, který je snižován pravidelnou údržbou a u nových elektráren použitím dvojitých hadic hydrauliky. Pro zachycení olejů slouží záchytné vany, případně samotná konstrukce větrné turbíny. Riziko kontaminace povrchových nebo podzemních vod je řešeno podmínkou v rámci územního opatření, která stanovuje, že VTE budou umisťovány mimo mokřady, prameniště, rašeliniště, vodní plochy a toky (trvalé i občasné), a to ne blíže než ve vzdálenosti min. 8 metrů od břehové hrany. Zadání Změny č. 2 ÚRP schválené vládou ČR nepožadovalo variantní řešení. Vlivy návrhu, včetně kumulativních vlivů, byly posouzeny na úrovni koncepce v rámci VVURÚ. Proběhlo hodnocení nulové varianty (platné znění ÚRP) vůči navrhované variantě (Změna č. 2 ÚRP). Akcelerační oblast AOV56 Vrabčiny byla na základě výsledků biologického posouzení a došlých připomínek redukována/zmenšena. Odpovědnost za škody má provozovatel větrné elektrárny, který odpovídá za její technický stav a bezpečnost provozu, a to podle občanského zákoníku (zákon č. 89/2012 Sb.). K čl. 11 Listiny základních práv a svobod – zásah do vlastnického práva: akcelerační oblasti nejsou vymezeny jako veřejně prospěšné stavby, veřejně prospěšná opatření ani asanace, tudíž z jejich vymezení nevyplývá možnost vyvlastnění. K čl. 31 Listiny: bylo zpracováno vyhodnocení vlivů na udržitelný rozvoj území, jehož součástí je v rámci SEA i vyhodnocení vlivů na veřejné zdraví; žádný významný negativní vliv nebyl konstatován a možné dopady na veřejné zdraví byly zohledněny stanovenými podmínkami pro konkrétní záměr. K čl. 35 Listiny: využití akceleračních oblastí pro zvýšení výroby energie z obnovitelných zdrojů přispěje ke zvýšení podílu OZE na výrobě energie v ČR a tím i k příznivému životnímu prostředí.
2711.	Monika Mudrová	MMR-38311-2026-81	99czj, 99czk	AOV56, AOV57	Věc: **<u>Připomínka k návrhu Změny č. 2 Územního rozvojového plánu ČR (ÚRP ČR)</u>** Podávám připomínku k návrhu vymezeni akceleračních oblasti pro větrné elektrárny (VTE) v území: AOV č. 56 Vrabčiny a AOV č. 57 Bilá skála, Plzeňský kraj Na základě níže uvedených důvodů nesouhlasím s tímto návrhem změny č. 2 ÚRP ČR, který se týká vymezeni akceleračních oblasti pro výrobu energie z obnovitelných zdrojů. Uvádím základní důvody: I) Nedostatky návrhu · návrh není dostatečně odůvodněn a chybí konkrétní podklady (zákon č. 500/2004 Sb.) · nebyly dostatečně posouzeny dopady na životní prostředí (zákon č. 100/2001 Sb.) · hrozí narušeni krajiny a přírody (zákon č. 114/1992 Sb.)	**Akceptováno částečně.** Podatelka nesouhlasí s vymezením AOV56 Vrabčiny a AOV57 Bílá Skála a požaduje jejich vyloučení z návrhu Z2 ÚRP. Namítá nedostatečné odůvodnění, absenci posouzení kumulativních dopadů a variant řešení, ohrožení chráněných druhů živočichů a narušení ÚSES, negativní vliv na krajinu, vodní režim a zemědělskou půdu, bezpečnostní rizika, hluk a stroboskopický efekt a rozpor s vnitrostátním právem i se směrnicí RED III.

Poř. č.	Připomínkové místo	Číslo jednací	Článek	AO	Připomínka	Vyhodnocení
					· návrh nerespektuje ochranu hodnot území a kvalitu bydlení (zákon č. 283/2021 Sb.) · nebyly posouzeny jiné varianty řešeni, zejména využiti brownfieldů (opuštěných a již narušených ploch) a návrh tak neodůvodněně zasahuje do volné krajiny · vychází pouze z expertních odhadů (počet věži, výkon, rozmístění) · návrh řeší problémy až dodatečně, místo aby jim předešel · nejsou dostatečně vyhodnoceny kumulativní dopady více záměrů v území 2) Příroda a krajina · výskyt chráněných druhů (ptáci, netopýři) a zásah do migračních tras · narušeni prvků ÚSES (biokoridory) · zásadní změna krajiny a její industrializace · dominantní stavby (až cca 250 m vysoké) viditelné na velké vzdálenosti · chybí posouzeni nočního osvětleni · nedostatečně řešen kumulativní vliv více větrných elektráren 3) Voda a klima · narušeni vsakování vody do půdy a změna odtokových poměrů · zhoršeni schopnosti krajiny zadržovat vodu a riziko vysychání krajiny · nedostatečné odstupy od vodních toků · chybí posouzeni vlivu na mikroklima 4) Zemědělská půda · zábor a znehodnoceni kvalitní půdy · možné zásahy do půd I. a 11. třídy ochrany (nejcennější půdy) · zhutněni půdy a zvýšeni eroze a rozděleni (fragmentace) pozemků · nejasný stav a poškození melioraci. 5) Dopady na obyvatele · hluk a jeho dlouhodobý vliv · blikání stínů (stroboskopický efekt) · změna charakteru bydlení · pokles hodnoty nemovitosti · není dostatečně vysvětleno, jak byla stanovena vzdálenost od obytné zástavby 6) Technická a bezpečnostní rizika · odlet ledu z rotorů v zimě · zásah bleskem · požáry zařízeni (obtížně zvládnutelné zásahy) · pád části konstrukce · únik provozních kapalin · šíření požáru do krajiny · kontaminace půdy a vody Není jasné, kdo nese odpovědnost za škody na zdraví a majetku. 7) Kumulace vlivů · sčítáni hluku, zásahů do krajiny a vizuální zátěže · dopady více elektráren nejsou vyhodnoceny společně · výsledný dopad na životní prostředí i lidi může být výrazně vyšší 8) Rozpor se zákony ČR a EU · správní řád (zákon č. 500/2004 Sb.) · ochrana přírody (zákon č. 114/1992 Sb.) · EIA (zákon č. 100/2001 Sb.) · ochrana půdy (zákon č. 334/1992 Sb.) · stavební zákon (zákon č. 283/2021 Sb.) · nesplněni podmínek směrnice EU RED III (nevhodně zvolená lokalita, nevyřešené dopady) · návrh může zasahovat do práva na příznivé životní prostředí a ochranu zdraví podle Listiny základních lidských práv a svobod (či. 31, či. 35, či. 11) · porušeni principu předběžné opatrnosti (ČI. 191 SFEU), návrh je předkládán bez dostatečných	Změna č. 2 ÚRP tyto aspekty v rámci přípravy zohledňuje a vymezení předmětných akceleračních oblastí obstojí. Vymezení akcelerační oblasti proběhlo na základě biologického posouzení konkrétního navrhovaného území podle § 11 odst. 3 resp. 4 ZOZE, jehož výsledky spolu s vyhodnocením vlivů na udržitelný rozvoj území (VVURÚ) byly zapracovány do návrhu; oblasti, u nichž autorizované osoby identifikovaly významné negativní nebo kumulativní vlivy, byly ze Z2 ÚRP vyloučeny (odůvodnění Z2 ÚRP, odst. 32). Zpracování VVURÚ odpovídá obsahem i strukturou požadavkům přílohy č. 4 stavebního zákona; jde o hodnocení na úrovni koncepce, nikoli na úrovni konkrétních záměrů, a tomu odpovídá i míra podrobnosti použitých podkladů. Problematika krajinného rázu byla posuzována v rámci VVURÚ, a to jak z hlediska navrhovaného souboru akceleračních oblastí jako celku, tak pro jednotlivé oblasti v kartách akceleračních oblastí (viz příloha č. 2 SEA). Vliv na krajinný ráz byl jedním z důvodů, proč bylo 16 původně uvažovaných akceleračních oblastí z návrhu zcela vypuštěno, a u 48 ze zbývajících 80 oblastí pro VTE byl snížen limit maximální výšky větrných elektráren. K dalším redukcím došlo na základě výsledků projednání. Aby bylo možno zajistit nezbytnou bezpečnost provozu a zároveň v maximální možné míře omezit rušivé vlivy světla na obyvatele a okolní ekosystémy, jsou stanoveny podmínky, které musí být splněny při povolení záměru. Pro bezpečnost leteckého provozu musí být použito výhradně přerušované světlo s minimální požadovanou intenzitou, frekvence záblesků musí být v rozmezí 20–60 záblesků za minutu a světla musí být stíněna ze stran tak, aby byla viditelná pouze seshora. Je výslovně zakázáno používat stálé světlo, rychle pulzující červené světlo nebo široce rozptýlené světlo. Konkrétní záměry se nadále povolují v souladu se stavebním zákonem za podmínek stanovených v územním opatření. Za účelem stanovení možných dopadů akceleračních oblastí bylo provedeno biologické posouzení a vyhodnocení vlivů na udržitelný rozvoj území (VVURÚ), a za účelem zabránění negativním dopadům nebo jejich zmírnění byla navržena celá řada podmínek v územním opatření, což je v souladu s principem předběžné opatrnosti, který mimo jiné vychází z čl. 191 Smlouvy o fungování Evropské unie (SFEU). Ustanovení § 4 odst. 3 ZOZE ve spojení s čl. 15c směrnice RED III stanoví typová území, která mají být při vymezování akceleračních oblastí upřednostněna (plochy narušené těžbou, brownfieldy, degradovaná půda, někdejší vojenské plochy); tato

Poř. č.	Připomínkové místo	Číslo jednací	Článek	AO	Připomínka	Vyhodnocení
					podkladů a při existenci důvodných pochybností o jeho dopadech Navržená oblast má zásadní střety s přírodou, krajinou, vodou i životem obyvatel. Tyto problémy nejsou odstraněny, pouze částečně zmirňovány. Návrh nemá dostatečné podklady, neřeší varianty a nehodnotí kumulativní dopady, proto požaduji vyloučení akcelerační oblasti z návrhu.	ustanovení nevylučují vymezení akcelerační oblasti na jiných plochách. Vymezení akceleračních oblastí pro VTE výhradně na degradovaných nebo brownfieldových plochách nebylo s ohledem na prostorové nároky technologie větrných elektráren proveditelné. Podmínky pro ochranu ZPF jsou součástí územního opatření pro danou akcelerační oblast, čímž bude zajištěna stejná míra ochrany ZPF jako u záměrů umisťovaných na ZPF mimo akcelerační oblasti. Souhlas s odnětím ze ZPF bude taktéž vydáván; orgán ochrany ZPF je v řízení o povolení záměru dotčeným orgánem, přičemž vymezení akcelerační oblasti v územním rozvojovém plánu tento souhlas v žádném případě nenahrazuje. Riziko zhutnění půdy stavební technikou je eliminovatelné správnou organizací staveniště. Součástí územního opatření je rovněž podmínka, která zakazuje poškozování stávajících protierozních opatření, dále nesmí být narušena funkce stávajících funkčních meliorací a nesmí vznikat neobhospodařovatelné zbytkové zemědělské pozemky ani zemědělské pozemky bez přístupu k veřejně přístupné pozemní komunikaci. Na základě vypořádání stanovisek a připomínek byla stanovena podmínka na maximální celkovou plochu pro odnětí ZPF v AO pro záměry OZE. V rámci souvisejících územních opatření jsou stanoveny podmínky, které zajišťují ochranu protierozních opatření, funkčních meliračních zařízení, vodních toků a ploch a rovněž omezují možné terénní úpravy. Vzhledem k charakteru a rozsahu potenciálních záměrů se při naplnění podmínek nepředpokládá realizace zpevněných ploch v takovém rozsahu, který by mohl významně ovlivnit vodní režim v rámci akceleračních oblastí. Významné ovlivnění mikroklimatu u VTE se nepředpokládá. V lokalitách, které indikovala biologická posouzení, je navíc stanovena podmínka, která ukládá přednostní využívání propustných materiálů schopných vsakování pro obslužné komunikace, a v případech nezbytného použití nepropustných povrchů musí být tyto plochy doplněny funkčním systémem vsakování nebo retence srážkových vod. Do územního opatření u akcelerační oblasti pro VTE je zapracována podmínka zpracování hlukové studie a minimalizace shadow flicker efektu. Při vymezování jednotlivých akceleračních oblastí pro větrné elektrárny byla dodržena minimální odstupová vzdálenost 500 metrů od obytné zástavby sídel. Tato hodnota, uvedená v odůvodnění Změny č. 2 ÚRP pro danou akcelerační oblast, představuje prvek ochrany kvality bydlení. Konkrétní záměry obnovitelných zdrojů energie musí následně v navazujícím řízení splnit veškeré zákonné hygienické a hlukové limity, a to bez ohledu na stanovenou minimální odstupovou vzdálenost. Ustanovení obecně závazných právních předpisů týkající se hlukové zátěže nejsou vymezením akceleračních oblastí dotčena. Nebylo prokázáno, že by instalace VTE měla významný negativní vliv na cenu nemovitostí či provádění investic. Lokální dopady na cenu nemovitostí konkrétních záměrů nelze

Poř. č.	Připomínkové místo	Číslo jednací	Článek	AO	Připomínka	Vyhodnocení
						posuzovat na koncepční úrovni při vymezování AO v ÚRP. Elektrárny jsou vybaveny detektory námrazy a vibrací, které zastaví provoz. Eliminace vzniku námrazy na lopatkách větrných elektráren je v prvořadém zájmu provozovatele, protože námraza snižuje výkon a může dojít k poškození zařízení. Kromě speciálních nátěrů omezujících vznik námrazy se v případě stavby ve vyšších nadmořských výškách využívá vyhřívání listů rotorů (elektrické či horkovzdušné), čímž se předejde nejen poškození elektrárny, ale také odletování uvolněné námrazy do okolí. Jde o technický aspekt, který má být zohledněn při povolování konkrétních projektů. Rizikem může být únik oleje z převodovky nebo z hydraulického systému, případně oleje z transformátoru, který je snižován pravidelnou údržbou a u nových elektráren použitím dvojitých hadic hydrauliky. Pro zachycení olejů slouží záchytné vany, případně samotná konstrukce větrné turbíny. Riziko kontaminace povrchových nebo podzemních vod je řešeno podmínkou v rámci územního opatření, která stanovuje, že VTE budou umisťovány mimo mokřady, prameniště, rašeliniště, vodní plochy a toky (trvalé i občasné), a to ne blíže než ve vzdálenosti min. 8 metrů od břehové hrany. Zadání Změny č. 2 ÚRP schválené vládou ČR nepožadovalo variantní řešení. Vlivy návrhu, včetně kumulativních vlivů, byly posouzeny na úrovni koncepce v rámci VVURÚ. Proběhlo hodnocení nulové varianty (platné znění ÚRP) vůči navrhované variantě (Změna č. 2 ÚRP). Akcelerační oblast AOV56 Vrabčiny byla na základě výsledků biologického posouzení a došlých připomínek redukována/zmenšena. Odpovědnost za škody má provozovatel větrné elektrárny, který odpovídá za její technický stav a bezpečnost provozu, a to podle občanského zákoníku (zákon č. 89/2012 Sb.). K čl. 11 Listiny základních práv a svobod – zásah do vlastnického práva: akcelerační oblasti nejsou vymezeny jako veřejně prospěšné stavby, veřejně prospěšná opatření ani asanace, tudíž z jejich vymezení nevyplývá možnost vyvlastnění. K čl. 31 Listiny: bylo zpracováno vyhodnocení vlivů na udržitelný rozvoj území, jehož součástí je v rámci SEA i vyhodnocení vlivů na veřejné zdraví; žádný významný negativní vliv nebyl konstatován a možné dopady na veřejné zdraví byly zohledněny stanovenými podmínkami pro konkrétní záměr. K čl. 35 Listiny: využití akceleračních oblastí pro zvýšení výroby energie z obnovitelných zdrojů přispěje ke zvýšení podílu OZE na výrobě energie v ČR a tím i k příznivému životnímu prostředí.
2712.	Tereza Mudrová	MMR-38313-2026-81	99czj, 99czk	AOV56, AOV57	Věc: **<u>Připomínka k návrhu Změny č. 2 Územního rozvojového plánu ČR (ÚRP ČR)</u>** Podávám připomínku k návrhu vymezeni akceleračních oblasti pro větrné elektrárny (VTE) v území:	**Akceptováno částečně.**

Poř. č.	Připomínkové místo	Číslo jednací	Článek	AO	Připomínka	Vyhodnocení
					AOV č. 56 Vrabčiny a AOV č. 57 Bilá skála, Plzeňský kraj Na základě níže uvedených důvodů nesouhlasím s tímto návrhem změny č. 2 ÚRP ČR, který se týká vymezeni akceleračních oblasti pro výrobu energie z obnovitelných zdrojů. Uvádím základní důvody: I) Nedostatky návrhu · návrh není dostatečně odůvodněn a chybí konkrétní podklady (zákon č. 500/2004 Sb.) · nebyly dostatečně posouzeny dopady na životní prostředí (zákon č. 100/2001 Sb.) · hrozí narušeni krajiny a přírody (zákon č. 114/1992 Sb.) · návrh nerespektuje ochranu hodnot území a kvalitu bydlení (zákon č. 283/2021 Sb.) · nebyly posouzeny jiné varianty řešeni, zejména využiti brownfieldů (opuštěných a již narušených ploch) a návrh tak neodůvodněně zasahuje do volné krajiny · vychází pouze z expertních odhadů (počet věži, výkon, rozmístění) · návrh řeší problémy až dodatečně, místo aby jim předešel · nejsou dostatečně vyhodnoceny kumulativní dopady více záměrů v území 2) Příroda a krajina · výskyt chráněných druhů (ptáci, netopýři) a zásah do migračních tras · narušeni prvků ÚSES (biokoridory) · zásadní změna krajiny a její industrializace · dominantní stavby (až cca 250 m vysoké) viditelné na velké vzdálenosti · chybí posouzeni nočního osvětleni · nedostatečně řešen kumulativní vliv více větrných elektráren 3) Voda a klima · narušeni vsakování vody do půdy a změna odtokových poměrů · zhoršeni schopnosti krajiny zadržovat vodu a riziko vysychání krajiny · nedostatečné odstupy od vodních toků · chybí posouzeni vlivu na mikroklima 4) Zemědělská půda · zábor a znehodnoceni kvalitní půdy · možné zásahy do půd I. a 11. třídy ochrany (nejcennější půdy) · zhutněni půdy a zvýšeni eroze a rozděleni (fragmentace) pozemků · nejasný stav a poškození melioraci. 5) Dopady na obyvatele · hluk a jeho dlouhodobý vliv · blikání stínů (stroboskopický efekt) · změna charakteru bydlení · pokles hodnoty nemovitosti · není dostatečně vysvětleno, jak byla stanovena vzdálenost od obytné zástavby 6) Technická a bezpečnostní rizika · odlet ledu z rotorů v zimě · zásah bleskem · požáry zařízeni (obtížně zvládnutelné zásahy) · pád části konstrukce · únik provozních kapalin · šíření požáru do krajiny · kontaminace půdy a vody Není jasné, kdo nese odpovědnost za škody na zdraví a majetku. 7) Kumulace vlivů · sčítáni hluku, zásahů do krajiny a vizuální zátěže · dopady více elektráren nejsou vyhodnoceny společně · výsledný dopad na životní prostředí i lidi může být výrazně vyšší 8) Rozpor se zákony ČR a EU · správní řád (zákon č. 500/2004 Sb.)	Podatelka nesouhlasí s vymezením AOV56 Vrabčiny a AOV57 Bílá Skála a požaduje jejich vyloučení z návrhu Z2 ÚRP. Namítá nedostatečné podklady, absenci posouzení alternativ, nevyhodnocené kumulativní dopady, ohrožení chráněných druhů živočichů, narušení biokoridorů ÚSES, negativní vliv na vodní režim a zemědělskou půdu, bezpečnostní rizika větrných elektráren a rozpor s právem ČR a právem EU. Tyto připomínky byly v rámci procesu přípravy Z2 ÚRP zohledněny prostřednictvím odborných podkladů a vyhodnocení, jejichž výsledky jsou promítnuty do návrhu; vymezení obou oblastí obstojí. Vymezení akcelerační oblasti proběhlo na základě biologického posouzení konkrétního navrhovaného území podle § 11 odst. 3 resp. 4 ZOZE, jehož výsledky spolu s vyhodnocením vlivů na udržitelný rozvoj území (VVURÚ) byly zapracovány do návrhu; oblasti, u nichž autorizované osoby identifikovaly významné negativní nebo kumulativní vlivy, byly ze Z2 ÚRP vyloučeny (odůvodnění Z2 ÚRP, odst. 32). Zpracování VVURÚ odpovídá obsahem i strukturou požadavkům přílohy č. 4 stavebního zákona; jde o hodnocení na úrovni koncepce, nikoli na úrovni konkrétních záměrů, a tomu odpovídá i míra podrobnosti použitých podkladů. Problematika krajinného rázu byla posuzována v rámci VVURÚ, a to jak z hlediska navrhovaného souboru akceleračních oblastí jako celku, tak pro jednotlivé oblasti v kartách akceleračních oblastí (viz příloha č. 2 SEA). Vliv na krajinný ráz byl jedním z důvodů, proč bylo 16 původně uvažovaných akceleračních oblastí z návrhu zcela vypuštěno, a u 48 ze zbývajících 80 oblastí pro VTE byl snížen limit maximální výšky větrných elektráren. K dalším redukcím došlo na základě výsledků projednání. Aby bylo možno zajistit nezbytnou bezpečnost provozu a zároveň v maximální možné míře omezit rušivé vlivy světla na obyvatele a okolní ekosystémy, jsou stanoveny podmínky, které musí být splněny při povolení záměru. Pro bezpečnost leteckého provozu musí být použito výhradně přerušované světlo s minimální požadovanou intenzitou, frekvence záblesků musí být v rozmezí 20–60 záblesků za minutu a světla musí být stíněna ze stran tak, aby byla viditelná pouze seshora. Je výslovně zakázáno používat stálé světlo, rychle pulzující červené světlo nebo široce rozptýlené světlo. Konkrétní záměry se nadále povolují v souladu se stavebním zákonem za podmínek stanovených v územním opatření. Za účelem stanovení možných dopadů akceleračních oblastí bylo provedeno biologické posouzení a vyhodnocení vlivů na udržitelný rozvoj území (VVURÚ), a za účelem zabránění negativním dopadům nebo jejich zmírnění byla navržena celá

Poř. č.	Připomínkové místo	Číslo jednací	Článek	AO	Připomínka	Vyhodnocení
					· ochrana přírody (zákon č. 114/1992 Sb.) · EIA (zákon č. 100/2001 Sb.) · ochrana půdy (zákon č. 334/1992 Sb.) · stavební zákon (zákon č. 283/2021 Sb.) · nesplněni podmínek směrnice EU RED III (nevhodně zvolená lokalita, nevyřešené dopady) · návrh může zasahovat do práva na příznivé životní prostředí a ochranu zdraví podle Listiny základních lidských práv a svobod (či. 31, či. 35, či. 11) · porušeni principu předběžné opatrnosti (ČI. 191 SFEU), návrh je předkládán bez dostatečných podkladů a při existenci důvodných pochybností o jeho dopadech Navržená oblast má zásadní střety s přírodou, krajinou, vodou i životem obyvatel. Tyto problémy nejsou odstraněny, pouze částečně zmirňovány. Návrh nemá dostatečné podklady, neřeší varianty a nehodnotí kumulativní dopady, proto požaduji vyloučení akcelerační oblasti z návrhu.	řada podmínek v územním opatření, což je v souladu s principem předběžné opatrnosti, který mimo jiné vychází z čl. 191 Smlouvy o fungování Evropské unie (SFEU). Ustanovení § 4 odst. 3 ZOZE ve spojení s čl. 15c směrnice RED III stanoví typová území, která mají být při vymezování akceleračních oblastí upřednostněna (plochy narušené těžbou, brownfieldy, degradovaná půda, někdejší vojenské plochy); tato ustanovení nevylučují vymezení akcelerační oblasti na jiných plochách. Vymezení akceleračních oblastí pro VTE výhradně na degradovaných nebo brownfieldových plochách nebylo s ohledem na prostorové nároky technologie větrných elektráren proveditelné. Podmínky pro ochranu ZPF jsou součástí územního opatření pro danou akcelerační oblast, čímž bude zajištěna stejná míra ochrany ZPF jako u záměrů umisťovaných na ZPF mimo akcelerační oblasti. Souhlas s odnětím ze ZPF bude taktéž vydáván; orgán ochrany ZPF je v řízení o povolení záměru dotčeným orgánem, přičemž vymezení akcelerační oblasti v územním rozvojovém plánu tento souhlas v žádném případě nenahrazuje. Riziko zhutnění půdy stavební technikou je eliminovatelné správnou organizací staveniště. Součástí územního opatření je rovněž podmínka, která zakazuje poškozování stávajících protierozních opatření, dále nesmí být narušena funkce stávajících funkčních meliorací a nesmí vznikat neobhospodařovatelné zbytkové zemědělské pozemky ani zemědělské pozemky bez přístupu k veřejně přístupné pozemní komunikaci. Na základě vypořádání stanovisek a připomínek byla stanovena podmínka na maximální celkovou plochu pro odnětí ZPF v AO pro záměry OZE. V rámci souvisejících územních opatření jsou stanoveny podmínky, které zajišťují ochranu protierozních opatření, funkčních meliračních zařízení, vodních toků a ploch a rovněž omezují možné terénní úpravy. Vzhledem k charakteru a rozsahu potenciálních záměrů se při naplnění podmínek nepředpokládá realizace zpevněných ploch v takovém rozsahu, který by mohl významně ovlivnit vodní režim v rámci akceleračních oblastí. Významné ovlivnění mikroklimatu u VTE se nepředpokládá. V lokalitách, které indikovala biologická posouzení, je navíc stanovena podmínka, která ukládá přednostní využívání propustných materiálů schopných vsakování pro obslužné komunikace, a v případech nezbytného použití nepropustných povrchů musí být tyto plochy doplněny funkčním systémem vsakování nebo retence srážkových vod. Do územního opatření u akcelerační oblasti pro VTE je zapracována podmínka zpracování hlukové studie a minimalizace shadow flicker efektu. Při vymezování jednotlivých akceleračních oblastí pro větrné elektrárny byla dodržena minimální odstupová vzdálenost 500 metrů od obytné zástavby sídel. Tato hodnota, uvedená v odůvodnění Změny č. 2 ÚRP pro danou akcelerační oblast,

Poř. č.	Připomínkové místo	Číslo jednací	Článek	AO	Připomínka	Vyhodnocení
						představuje prvek ochrany kvality bydlení. Konkrétní záměry obnovitelných zdrojů energie musí následně v navazujícím řízení splnit veškeré zákonné hygienické a hlukové limity, a to bez ohledu na stanovenou minimální odstupovou vzdálenost. Ustanovení obecně závazných právních předpisů týkající se hlukové zátěže nejsou vymezením akceleračních oblastí dotčena. Nebylo prokázáno, že by instalace VTE měla významný negativní vliv na cenu nemovitostí či provádění investic. Lokální dopady na cenu nemovitostí konkrétních záměrů nelze posuzovat na koncepční úrovni při vymezování AO v ÚRP. Elektrárny jsou vybaveny detektory námrazy a vibrací, které zastaví provoz. Eliminace vzniku námrazy na lopatkách větrných elektráren je v prvořadém zájmu provozovatele, protože námraza snižuje výkon a může dojít k poškození zařízení. Kromě speciálních nátěrů omezujících vznik námrazy se v případě stavby ve vyšších nadmořských výškách využívá vyhřívání listů rotorů (elektrické či horkovzdušné), čímž se předejde nejen poškození elektrárny, ale také odletování uvolněné námrazy do okolí. Jde o technický aspekt, který má být zohledněn při povolování konkrétních projektů. Rizikem může být únik oleje z převodovky nebo z hydraulického systému, případně oleje z transformátoru, který je snižován pravidelnou údržbou a u nových elektráren použitím dvojitých hadic hydrauliky. Pro zachycení olejů slouží záchytné vany, případně samotná konstrukce větrné turbíny. Riziko kontaminace povrchových nebo podzemních vod je řešeno podmínkou v rámci územního opatření, která stanovuje, že VTE budou umisťovány mimo mokřady, prameniště, rašeliniště, vodní plochy a toky (trvalé i občasné), a to ne blíže než ve vzdálenosti min. 8 metrů od břehové hrany. Zadání Změny č. 2 ÚRP schválené vládou ČR nepožadovalo variantní řešení. Vlivy návrhu, včetně kumulativních vlivů, byly posouzeny na úrovni koncepce v rámci VVURÚ. Proběhlo hodnocení nulové varianty (platné znění ÚRP) vůči navrhované variantě (Změna č. 2 ÚRP). Akcelerační oblast AOV56 – Vrabčiny byla na základě výsledků biologického posouzení a připomínek dotčených orgánů zmenšena. Odpovědnost za škody má provozovatel větrné elektrárny, který odpovídá za její technický stav a bezpečnost provozu, a to podle občanského zákoníku (zákon č. 89/2012 Sb.). K čl. 11 Listiny základních práv a svobod – zásah do vlastnického práva: akcelerační oblasti nejsou vymezeny jako veřejně prospěšné stavby, veřejně prospěšná opatření ani asanace, tudíž z jejich vymezení nevyplývá možnost vyvlastnění. K čl. 31 Listiny: bylo zpracováno vyhodnocení vlivů na udržitelný rozvoj území, jehož součástí je v rámci SEA i vyhodnocení vlivů na veřejné zdraví; žádný významný negativní vliv nebyl konstatován a

Poř. č.	Připomínkové místo	Číslo jednací	Článek	AO	Připomínka	Vyhodnocení
						možné dopady na veřejné zdraví byly zohledněny stanovenými podmínkami pro konkrétní záměr. K čl. 35 Listiny: využití akceleračních oblastí pro zvýšení výroby energie z obnovitelných zdrojů přispěje ke zvýšení podílu OZE na výrobě energie v ČR a tím i k příznivému životnímu prostředí.
2713.	František Srutil	MMR-38314-2026-81	99czj, 99czk	AOV56, AOV57	Věc: **<u>Připomínka k návrhu Změny č. 2 Územního rozvojového plánu ČR (ÚRP ČR)</u>** Podávám připomínku k návrhu vymezeni akceleračních oblasti pro větrné elektrárny (VTE) v území: AOV č. 56 Vrabčiny a AOV č. 57 Bilá skála, Plzeňský kraj Na základě níže uvedených důvodů nesouhlasím s tímto návrhem změny č. 2 ÚRP ČR, který se týká vymezeni akceleračních oblasti pro výrobu energie z obnovitelných zdrojů. Uvádím základní důvody: I) Nedostatky návrhu · návrh není dostatečně odůvodněn a chybí konkrétní podklady (zákon č. 500/2004 Sb.) · nebyly dostatečně posouzeny dopady na životní prostředí (zákon č. 100/2001 Sb.) · hrozí narušeni krajiny a přírody (zákon č. 114/1992 Sb.) · návrh nerespektuje ochranu hodnot území a kvalitu bydlení (zákon č. 283/2021 Sb.) · nebyly posouzeny jiné varianty řešeni, zejména využiti brownfieldů (opuštěných a již narušených ploch) a návrh tak neodůvodněně zasahuje do volné krajiny · vychází pouze z expertních odhadů (počet věži, výkon, rozmístění) · návrh řeší problémy až dodatečně, místo aby jim předešel · nejsou dostatečně vyhodnoceny kumulativní dopady více záměrů v území 2) Příroda a krajina · výskyt chráněných druhů (ptáci, netopýři) a zásah do migračních tras · narušeni prvků ÚSES (biokoridory) · zásadní změna krajiny a její industrializace · dominantní stavby (až cca 250 m vysoké) viditelné na velké vzdálenosti · chybí posouzeni nočního osvětleni · nedostatečně řešen kumulativní vliv více větrných elektráren 3) Voda a klima · narušeni vsakování vody do půdy a změna odtokových poměrů · zhoršeni schopnosti krajiny zadržovat vodu a riziko vysychání krajiny · nedostatečné odstupy od vodních toků · chybí posouzeni vlivu na mikroklima 4) Zemědělská půda · zábor a znehodnoceni kvalitní půdy · možné zásahy do půd I. a 11. třídy ochrany (nejcennější půdy) · zhutněni půdy a zvýšeni eroze a rozděleni (fragmentace) pozemků · nejasný stav a poškození melioraci. 5) Dopady na obyvatele · hluk a jeho dlouhodobý vliv · blikání stínů (stroboskopický efekt) · změna charakteru bydlení · pokles hodnoty nemovitosti · není dostatečně vysvětleno, jak byla stanovena vzdálenost od obytné zástavby 6) Technická a bezpečnostní rizika · odlet ledu z rotorů v zimě · zásah bleskem · požáry zařízeni (obtížně zvládnutelné zásahy) · pád části konstrukce · únik provozních kapalin	**Akceptováno částečně.** Podatel nesouhlasí s vymezením akceleračních oblastí AOV56 Vrabčiny a AOV57 Bílá Skála a požaduje jejich vyloučení z návrhu. Namítá nedostatečné odůvodnění, absenci hodnocení alternativních variant, chybějící vyhodnocení kumulativních dopadů, ohrožení chráněných druhů živočichů, narušení prvků ÚSES, negativní vliv na krajinný ráz, vodní režim a zemědělskou půdu, jakož i bezpečnostní rizika, hluk, stroboskopický efekt a rozpor návrhu s právem ČR a EU. Předmětné oblasti prošly odborným posouzením, jehož výsledky obstojí, a důvody pro jejich vyloučení ze Z2 ÚRP nebyly shledány. Vymezení akcelerační oblasti proběhlo na základě biologického posouzení konkrétního navrhovaného území podle § 11 odst. 3 resp. 4 ZOZE, jehož výsledky spolu s vyhodnocením vlivů na udržitelný rozvoj území (VVURÚ) byly zapracovány do návrhu; oblasti, u nichž autorizované osoby identifikovaly významné negativní nebo kumulativní vlivy, byly ze Z2 ÚRP vyloučeny (odůvodnění Z2 ÚRP, odst. 32). Zpracování VVURÚ odpovídá obsahem i strukturou požadavkům přílohy č. 4 stavebního zákona; jde o hodnocení na úrovni koncepce, nikoli na úrovni konkrétních záměrů, a tomu odpovídá i míra podrobnosti použitých podkladů. Problematika krajinného rázu byla posuzována v rámci VVURÚ, a to jak z hlediska navrhovaného souboru akceleračních oblastí jako celku, tak pro jednotlivé oblasti v kartách akceleračních oblastí (viz příloha č. 2 SEA). Vliv na krajinný ráz byl jedním z důvodů, proč bylo 16 původně uvažovaných akceleračních oblastí z návrhu zcela vypuštěno, a u 48 ze zbývajících 80 oblastí pro VTE byl snížen limit maximální výšky větrných elektráren. K dalším redukcím došlo na základě výsledků projednání. Aby bylo možno zajistit nezbytnou bezpečnost provozu a zároveň v maximální možné míře omezit rušivé vlivy světla na obyvatele a okolní ekosystémy, jsou stanoveny podmínky, které musí být splněny při povolení záměru. Pro bezpečnost leteckého provozu musí být použito výhradně přerušované světlo s minimální požadovanou intenzitou, frekvence záblesků musí být v rozmezí 20–60 záblesků za minutu a světla musí být stíněna ze stran tak, aby byla viditelná pouze seshora. Je výslovně zakázáno používat stálé světlo, rychle pulzující červené světlo nebo široce rozptýlené světlo.

Poř. č.	Připomínkové místo	Číslo jednací	Článek	AO	Připomínka	Vyhodnocení
					· šíření požáru do krajiny · kontaminace půdy a vody Není jasné, kdo nese odpovědnost za škody na zdraví a majetku. 7) Kumulace vlivů · sčítáni hluku, zásahů do krajiny a vizuální zátěže · dopady více elektráren nejsou vyhodnoceny společně · výsledný dopad na životní prostředí i lidi může být výrazně vyšší 8) Rozpor se zákony ČR a EU · správní řád (zákon č. 500/2004 Sb.) · ochrana přírody (zákon č. 114/1992 Sb.) · EIA (zákon č. 100/2001 Sb.) · ochrana půdy (zákon č. 334/1992 Sb.) · stavební zákon (zákon č. 283/2021 Sb.) · nesplněni podmínek směrnice EU RED III (nevhodně zvolená lokalita, nevyřešené dopady) · návrh může zasahovat do práva na příznivé životní prostředí a ochranu zdraví podle Listiny základních lidských práv a svobod (či. 31, či. 35, či. 11) · porušeni principu předběžné opatrnosti (ČI. 191 SFEU), návrh je předkládán bez dostatečných podkladů a při existenci důvodných pochybností o jeho dopadech Navržená oblast má zásadní střety s přírodou, krajinou, vodou i životem obyvatel. Tyto problémy nejsou odstraněny, pouze částečně zmirňovány. Návrh nemá dostatečné podklady, neřeší varianty a nehodnotí kumulativní dopady, proto požaduji vyloučení akcelerační oblasti z návrhu.	Konkrétní záměry se nadále povolují v souladu se stavebním zákonem za podmínek stanovených v územním opatření. Za účelem stanovení možných dopadů akceleračních oblastí bylo provedeno biologické posouzení a vyhodnocení vlivů na udržitelný rozvoj území (VVURÚ), a za účelem zabránění negativním dopadům nebo jejich zmírnění byla navržena celá řada podmínek v územním opatření, což je v souladu s principem předběžné opatrnosti, který mimo jiné vychází z čl. 191 Smlouvy o fungování Evropské unie (SFEU). Ustanovení § 4 odst. 3 ZOZE ve spojení s čl. 15c směrnice RED III stanoví typová území, která mají být při vymezování akceleračních oblastí upřednostněna (plochy narušené těžbou, brownfieldy, degradovaná půda, někdejší vojenské plochy); tato ustanovení nevylučují vymezení akcelerační oblasti na jiných plochách. Vymezení akceleračních oblastí pro VTE výhradně na degradovaných nebo brownfieldových plochách nebylo s ohledem na prostorové nároky technologie větrných elektráren proveditelné. Podmínky pro ochranu ZPF jsou součástí územního opatření pro danou akcelerační oblast, čímž bude zajištěna stejná míra ochrany ZPF jako u záměrů umisťovaných na ZPF mimo akcelerační oblasti. Souhlas s odnětím ze ZPF bude taktéž vydáván; orgán ochrany ZPF je v řízení o povolení záměru dotčeným orgánem, přičemž vymezení akcelerační oblasti v územním rozvojovém plánu tento souhlas v žádném případě nenahrazuje. Riziko zhutnění půdy stavební technikou je eliminovatelné správnou organizací staveniště. Součástí územního opatření je rovněž podmínka, která zakazuje poškozování stávajících protierozních opatření, dále nesmí být narušena funkce stávajících funkčních meliorací a nesmí vznikat neobhospodařovatelné zbytkové zemědělské pozemky ani zemědělské pozemky bez přístupu k veřejně přístupné pozemní komunikaci. Na základě vypořádání stanovisek a připomínek byla stanovena podmínka na maximální celkovou plochu pro odnětí ZPF v AO pro záměry OZE. V rámci souvisejících územních opatření jsou stanoveny podmínky, které zajišťují ochranu protierozních opatření, funkčních meliračních zařízení, vodních toků a ploch a rovněž omezují možné terénní úpravy. Vzhledem k charakteru a rozsahu potenciálních záměrů se při naplnění podmínek nepředpokládá realizace zpevněných ploch v takovém rozsahu, který by mohl významně ovlivnit vodní režim v rámci akceleračních oblastí. Významné ovlivnění mikroklimatu u VTE se nepředpokládá. V lokalitách, které indikovala biologická posouzení, je navíc stanovena podmínka, která ukládá přednostní využívání propustných materiálů schopných vsakování pro obslužné komunikace, a v případech nezbytného použití nepropustných

Poř. č.	Připomínkové místo	Číslo jednací	Článek	AO	Připomínka	Vyhodnocení
						povrchů musí být tyto plochy doplněny funkčním systémem vsakování nebo retence srážkových vod. Do územního opatření u akcelerační oblasti pro VTE je zapracována podmínka zpracování hlukové studie a minimalizace shadow flicker efektu. Při vymezování jednotlivých akceleračních oblastí pro větrné elektrárny byla dodržena minimální odstupová vzdálenost 500 metrů od obytné zástavby sídel. Tato hodnota, uvedená v odůvodnění Změny č. 2 ÚRP pro danou akcelerační oblast, představuje prvek ochrany kvality bydlení. Konkrétní záměry obnovitelných zdrojů energie musí následně v navazujícím řízení splnit veškeré zákonné hygienické a hlukové limity, a to bez ohledu na stanovenou minimální odstupovou vzdálenost. Ustanovení obecně závazných právních předpisů týkající se hlukové zátěže nejsou vymezením akceleračních oblastí dotčena. Nebylo prokázáno, že by instalace VTE měla významný negativní vliv na cenu nemovitostí či provádění investic. Lokální dopady na cenu nemovitostí konkrétních záměrů nelze posuzovat na koncepční úrovni při vymezování AO v ÚRP. Elektrárny jsou vybaveny detektory námrazy a vibrací, které zastaví provoz. Eliminace vzniku námrazy na lopatkách větrných elektráren je v prvořadém zájmu provozovatele, protože námraza snižuje výkon a může dojít k poškození zařízení. Kromě speciálních nátěrů omezujících vznik námrazy se v případě stavby ve vyšších nadmořských výškách využívá vyhřívání listů rotorů (elektrické či horkovzdušné), čímž se předejde nejen poškození elektrárny, ale také odletování uvolněné námrazy do okolí. Jde o technický aspekt, který má být zohledněn při povolování konkrétních projektů. Rizikem může být únik oleje z převodovky nebo z hydraulického systému, případně oleje z transformátoru, který je snižován pravidelnou údržbou a u nových elektráren použitím dvojitých hadic hydrauliky. Pro zachycení olejů slouží záchytné vany, případně samotná konstrukce větrné turbíny. Riziko kontaminace povrchových nebo podzemních vod je řešeno podmínkou v rámci územního opatření, která stanovuje, že VTE budou umisťovány mimo mokřady, prameniště, rašeliniště, vodní plochy a toky (trvalé i občasné), a to ne blíže než ve vzdálenosti min. 8 metrů od břehové hrany. Zadání Změny č. 2 ÚRP schválené vládou ČR nepožadovalo variantní řešení. Vlivy návrhu, včetně kumulativních vlivů, byly posouzeny na úrovni koncepce v rámci VVURÚ. Proběhlo hodnocení nulové varianty (platné znění ÚRP) vůči navrhované variantě (Změna č. 2 ÚRP). Akcelerační oblast AOV56 Vrabčiny byla na základě výsledků biologického posouzení a došlých připomínek redukována/zmenšena. Odpovědnost za škody má provozovatel větrné elektrárny, který odpovídá za její technický stav a bezpečnost provozu, a to podle občanského zákoníku (zákon č. 89/2012 Sb.).

Poř. č.	Připomínkové místo	Číslo jednací	Článek	AO	Připomínka	Vyhodnocení
						K čl. 11 Listiny základních práv a svobod – zásah do vlastnického práva: akcelerační oblasti nejsou vymezeny jako veřejně prospěšné stavby, veřejně prospěšná opatření ani asanace, tudíž z jejich vymezení nevyplývá možnost vyvlastnění. K čl. 31 Listiny: bylo zpracováno vyhodnocení vlivů na udržitelný rozvoj území, jehož součástí je v rámci SEA i vyhodnocení vlivů na veřejné zdraví; žádný významný negativní vliv nebyl konstatován a možné dopady na veřejné zdraví byly zohledněny stanovenými podmínkami pro konkrétní záměr. K čl. 35 Listiny: využití akceleračních oblastí pro zvýšení výroby energie z obnovitelných zdrojů přispěje ke zvýšení podílu OZE na výrobě energie v ČR a tím i k příznivému životnímu prostředí.
2714.	Monika Hodačová	MMR-38315-2026-81	99czj, 99czk	AOV56, AOV57	Věc: **<u>Připomínka k návrhu Změny č. 2 Územního rozvojového plánu ČR (ÚRP ČR)</u>** Podávám připomínku k návrhu vymezeni akceleračních oblasti pro větrné elektrárny (VTE) v území: AOV č. 56 Vrabčiny a AOV č. 57 Bilá skála, Plzeňský kraj Na základě níže uvedených důvodů nesouhlasím s tímto návrhem změny č. 2 ÚRP ČR, který se týká vymezeni akceleračních oblasti pro výrobu energie z obnovitelných zdrojů. Uvádím základní důvody: I) Nedostatky návrhu · návrh není dostatečně odůvodněn a chybí konkrétní podklady (zákon č. 500/2004 Sb.) · nebyly dostatečně posouzeny dopady na životní prostředí (zákon č. 100/2001 Sb.) · hrozí narušeni krajiny a přírody (zákon č. 114/1992 Sb.) · návrh nerespektuje ochranu hodnot území a kvalitu bydlení (zákon č. 283/2021 Sb.) · nebyly posouzeny jiné varianty řešeni, zejména využiti brownfieldů (opuštěných a již narušených ploch) a návrh tak neodůvodněně zasahuje do volné krajiny · vychází pouze z expertních odhadů (počet věži, výkon, rozmístění) · návrh řeší problémy až dodatečně, místo aby jim předešel · nejsou dostatečně vyhodnoceny kumulativní dopady více záměrů v území 2) Příroda a krajina · výskyt chráněných druhů (ptáci, netopýři) a zásah do migračních tras · narušeni prvků ÚSES (biokoridory) · zásadní změna krajiny a její industrializace · dominantní stavby (až cca 250 m vysoké) viditelné na velké vzdálenosti · chybí posouzeni nočního osvětleni · nedostatečně řešen kumulativní vliv více větrných elektráren 3) Voda a klima · narušeni vsakování vody do půdy a změna odtokových poměrů · zhoršeni schopnosti krajiny zadržovat vodu a riziko vysychání krajiny · nedostatečné odstupy od vodních toků · chybí posouzeni vlivu na mikroklima 4) Zemědělská půda · zábor a znehodnoceni kvalitní půdy · možné zásahy do půd I. a 11. třídy ochrany (nejcennější půdy) · zhutněni půdy a zvýšeni eroze a rozděleni (fragmentace) pozemků · nejasný stav a poškození melioraci. 5) Dopady na obyvatele · hluk a jeho dlouhodobý vliv	**Akceptováno částečně.** Podatelka požaduje vyloučení AOV56 Vrabčiny a AOV57 Bílá Skála z návrhu Změny č. 2 ÚRP a uplatňuje rozsáhlé připomínky vůči způsobu zpracování návrhu, jeho dopadům na přírodu, krajinu, vodní režim, zemědělskou půdu i obyvatele přilehlých obcí a jeho souladu s českým a evropským právem. Změna č. 2 ÚRP byla zpracována v souladu s platnými právními předpisy a podklady, na nichž je vymezení akceleračních oblastí založeno, byly řádně vyhodnoceny. Vymezení akcelerační oblasti proběhlo na základě biologického posouzení konkrétního navrhovaného území podle § 11 odst. 3 resp. 4 ZOZE, jehož výsledky spolu s vyhodnocením vlivů na udržitelný rozvoj území (VVURÚ) byly zapracovány do návrhu; oblasti, u nichž autorizované osoby identifikovaly významné negativní nebo kumulativní vlivy, byly ze Z2 ÚRP vyloučeny (odůvodnění Z2 ÚRP, odst. 32). Kumulativní posouzení vlivů na životní prostředí a veřejné zdraví bylo v rámci SEA provedeno pro každou AO (viz karty AO v příloze č. 2 SEA) i pro Změnu č. 2 ÚRP jako celek. V rámci územního opatření pro AOV byla stanovena podmínka vypracování hlukové studie, do níž budou zahrnuty všechny existující zdroje. Kumulativní vlivy na jiné složky životního prostředí, např. na krajinný ráz, je možné stanovit tam, kde existují prostorově a výškově obdobné stavby a záměry, jako jsou VTE. Zpracování VVURÚ odpovídá obsahem i strukturou požadavkům přílohy č. 4 stavebního zákona; jde o hodnocení na úrovni koncepce, nikoli na úrovni konkrétních záměrů, a tomu odpovídá i míra podrobnosti použitých podkladů. Problematika krajinného rázu byla posuzována v rámci VVURÚ, a to jak z hlediska navrhovaného souboru akceleračních oblastí jako celku, tak pro jednotlivé oblasti v kartách akceleračních oblastí (viz příloha č. 2 vyhodnocení vlivů). Vliv na krajinný ráz byl jedním z důvodů, proč bylo 16 původně uvažovaných

Poř. č.	Připomínkové místo	Číslo jednací	Článek	AO	Připomínka	Vyhodnocení
					· blikání stínů (stroboskopický efekt) · změna charakteru bydlení · pokles hodnoty nemovitosti · není dostatečně vysvětleno, jak byla stanovena vzdálenost od obytné zástavby 6) Technická a bezpečnostní rizika · odlet ledu z rotorů v zimě · zásah bleskem · požáry zařízeni (obtížně zvládnutelné zásahy) · pád části konstrukce · únik provozních kapalin · šíření požáru do krajiny · kontaminace půdy a vody Není jasné, kdo nese odpovědnost za škody na zdraví a majetku. 7) Kumulace vlivů · sčítáni hluku, zásahů do krajiny a vizuální zátěže · dopady více elektráren nejsou vyhodnoceny společně · výsledný dopad na životní prostředí i lidi může být výrazně vyšší 8) Rozpor se zákony ČR a EU · správní řád (zákon č. 500/2004 Sb.) · ochrana přírody (zákon č. 114/1992 Sb.) · EIA (zákon č. 100/2001 Sb.) · ochrana půdy (zákon č. 334/1992 Sb.) · stavební zákon (zákon č. 283/2021 Sb.) · nesplněni podmínek směrnice EU RED III (nevhodně zvolená lokalita, nevyřešené dopady) · návrh může zasahovat do práva na příznivé životní prostředí a ochranu zdraví podle Listiny základních lidských práv a svobod (či. 31, či. 35, či. 11) · porušeni principu předběžné opatrnosti (ČI. 191 SFEU), návrh je předkládán bez dostatečných podkladů a při existenci důvodných pochybností o jeho dopadech Navržená oblast má zásadní střety s přírodou, krajinou, vodou i životem obyvatel. Tyto problémy nejsou odstraněny, pouze částečně zmirňovány. Návrh nemá dostatečné podklady, neřeší varianty a nehodnotí kumulativní dopady, proto požaduji vyloučení akcelerační oblasti z návrhu.	akceleračních oblastí z návrhu zcela vypuštěno, a u 48 ze zbývajících 80 oblastí pro VTE byl snížen limit maximální výšky větrných elektráren. Akcelerační oblasti jsou vymezeny mimo nadregionální a regionální biocentra. Prvkům lokálního ÚSES a všem biokoridorům nebylo možné se při vymezování akceleračních oblastí zcela vyhnout, proto je ve všech souvisejících územních opatřeních stanovena podmínka, která vylučuje zásah do ploch a koridorů lokálního ÚSES, nadregionálních a regionálních biokoridorů, vyjma nezbytného křížení liniové dopravní a technické infrastruktury s biokoridory. Konkrétní záměry se nadále povolují v souladu se stavebním zákonem za podmínek stanovených v územním opatření. Ustanovení § 4 odst. 3 ZOZE ve spojení s čl. 15c směrnice RED III stanoví typová území, která mají být při vymezování akceleračních oblastí upřednostněna (plochy narušené těžbou, brownfieldy, degradovaná půda, někdejší vojenské plochy); tato ustanovení nevylučují vymezení akcelerační oblasti na jiných plochách. Vymezení akceleračních oblastí pro VTE výhradně na degradovaných nebo brownfieldových plochách nebylo s ohledem na prostorové nároky technologie větrných elektráren proveditelné. V návrhu Změny č. 2 ÚRP pro veřejné projednání byl vyhodnocen potenciální celkový zábor na I. a II. třídě ochrany ZPF v rozsahu 95,3 ha, což představuje 0,2 % z navrhované rozlohy akceleračních oblastí. Územní opatření stanoví podmínky, které vyžadují zachování funkčnosti stávajících meliorací, zakazují poškozování protierozních opatření a vylučují vznik pozemků bez přístupu či neobhospodařovatelných ploch; na základě vypořádání připomínek byla stanovena i podmínka na maximální celkovou plochu pro odnětí ZPF v akcelerační oblasti pro záměry OZE. V rámci souvisejících územních opatření jsou stanoveny podmínky, které zajišťují ochranu protierozních opatření, funkčních melioračních zařízení, vodních toků a ploch a rovněž omezují možné terénní úpravy. Vzhledem k charakteru a rozsahu potenciálních záměrů se při naplnění podmínek nepředpokládá realizace zpevněných ploch v takovém rozsahu, který by mohl významně ovlivnit vodní režim v rámci akceleračních oblastí; významné ovlivnění mikroklimatu se nepředpokládá. Do územního opatření u akcelerační oblasti pro VTE je zapracována podmínka zpracování hlukové studie a minimalizace shadow flicker efektu. Při vymezování jednotlivých akceleračních oblastí pro větrné elektrárny byla dodržena minimální odstupová vzdálenost 500 metrů od obytné zástavby sídel, uvedená v odůvodnění Změny č. 2 ÚRP pro danou akcelerační oblast; konkrétní záměry musí následně v navazujícím řízení splnit veškeré zákonné hygienické a hlukové

Poř. č.	Připomínkové místo	Číslo jednací	Článek	AO	Připomínka	Vyhodnocení
						limity bez ohledu na tuto minimální odstupovou vzdálenost. Pro bezpečnost leteckého provozu musí být na VTE použito výhradně přerušované světlo s minimální požadovanou intenzitou, s frekvencí záblesků v rozmezí 20–60 za minutu, stíněné ze stran tak, aby bylo viditelné pouze seshora; použití stálého světla, rychle pulzujícího červeného světla nebo široce rozptýleného světla je zakázáno. Technická infrastruktura nesmí mít trvalé osvětlení, to se smí používat pouze v případě údržby zařízení. Ustanovení obecně závazných právních předpisů týkající se hlukové zátěže nejsou vymezením akceleračních oblastí dotčena. Odletování námrazy je eliminováno opatřeními, které chrání samotnou technologii – zastavení rotoru, speciální nátěry, vyhřívání lopatek. Detailní podmínky pro dané umístění větrné elektrárny musí být řešeny při povolování konkrétního projektu stavebním úřadem. Obavy z ohrožení lidí nejsou podloženy reálnými daty z mnohaletého provozu desetitisíců větrných elektráren v Evropě. Zadání Změny č. 2 ÚRP schválené vládou ČR nepožadovalo variantní řešení. Vlivy návrhu, včetně kumulativních vlivů, byly posouzeny na úrovni koncepce v rámci VVURÚ. Proběhlo hodnocení nulové varianty (platné znění ÚRP) vůči navrhované variantě (Změna č. 2 ÚRP). Akcelerační oblast AOV56 Vrabčiny byla na základě výsledků biologického posouzení a došlých připomínek redukována/zmenšena. Nebylo prokázáno, že by instalace VTE měla významný negativní vliv na cenu nemovitostí; lokální dopady na cenu nemovitostí u konkrétních záměrů nelze posuzovat na koncepční úrovni při vymezování akceleračních oblastí v ÚRP. Riziko úniku oleje z převodovky, hydraulického systému či transformátoru je sníženo pravidelnou údržbou a použitím dvojitých hadic hydrauliky u nových elektráren; pro zachycení olejů slouží záchytné vany, případně samotná konstrukce turbíny. Riziko kontaminace povrchových nebo podzemních vod je dále řešeno podmínkou v územním opatření, která stanovuje umístění VTE mimo mokřady, prameniště, rašeliniště, vodní plochy a toky, a to nejméně 8 metrů od břehové hrany. Odpovědnost za škody má provozovatel větrné elektrárny, který odpovídá za její technický stav a bezpečnost provozu podle občanského zákoníku (zákon č. 89/2012 Sb.).
2715.	Sára Mašková	MMR-38317-2026-81	99czj, 99czk	AOV56, AOV57	Věc: **<u>Připomínka k návrhu Změny č. 2 Územního rozvojového plánu ČR (ÚRP ČR)</u>** Podávám připomínku k návrhu vymezeni akceleračních oblasti pro větrné elektrárny (VTE) v území: AOV č. 56 Vrabčiny a AOV č. 57 Bilá skála, Plzeňský kraj Na základě níže uvedených důvodů nesouhlasím s tímto návrhem změny č. 2 ÚRP ČR, který se týká vymezeni akceleračních oblasti pro výrobu energie z obnovitelných zdrojů. Uvádím základní důvody:	**Akceptováno částečně.** Podatelka nesouhlasí s vymezením AOV56 Vrabčiny a AOV57 Bílá Skála a požaduje jejich vyloučení z návrhu Z2 ÚRP.

Poř. č.	Připomínkové místo	Číslo jednací	Článek	AO	Připomínka	Vyhodnocení
					l) Nedostatky návrhu · návrh není dostatečně odůvodněn a chybí konkrétní podklady (zákon č. 500/2004 Sb.) · nebyly dostatečně posouzeny dopady na životní prostředí (zákon č. 100/2001 Sb.) · hrozí narušeni krajiny a přírody (zákon č. 114/1992 Sb.) · návrh nerespektuje ochranu hodnot území a kvalitu bydlení (zákon č. 283/2021 Sb.) · nebyly posouzeny jiné varianty řešeni, zejména využiti brownfieldů (opuštěných a již narušených ploch) a návrh tak neodůvodněně zasahuje do volné krajiny · vychází pouze z expertních odhadů (počet věži, výkon, rozmístění) · návrh řeší problémy až dodatečně, místo aby jim předešel · nejsou dostatečně vyhodnoceny kumulativní dopady více záměrů v území 2) Příroda a krajina · výskyt chráněných druhů (ptáci, netopýři) a zásah do migračních tras · narušeni prvků ÚSES (biokoridory) · zásadní změna krajiny a její industrializace · dominantní stavby (až cca 250 m vysoké) viditelné na velké vzdálenosti · chybí posouzeni nočního osvětleni · nedostatečně řešen kumulativní vliv více větrných elektráren 3) Voda a klima · narušeni vsakování vody do půdy a změna odtokových poměrů · zhoršeni schopnosti krajiny zadržovat vodu a riziko vysychání krajiny · nedostatečné odstupy od vodních toků · chybí posouzeni vlivu na mikroklima 4) Zemědělská půda · zábor a znehodnoceni kvalitní půdy · možné zásahy do půd I. a 11. třídy ochrany (nejcennější půdy) · zhutněni půdy a zvýšeni eroze a rozděleni (fragmentace) pozemků · nejasný stav a poškození melioraci. 5) Dopady na obyvatele · hluk a jeho dlouhodobý vliv · blikání stínů (stroboskopický efekt) · změna charakteru bydlení · pokles hodnoty nemovitosti · není dostatečně vysvětleno, jak byla stanovena vzdálenost od obytné zástavby 6) Technická a bezpečnostní rizika · odlet ledu z rotorů v zimě · zásah bleskem · požáry zařízeni (obtížně zvládnutelné zásahy) · pád části konstrukce · únik provozních kapalin · šíření požáru do krajiny · kontaminace půdy a vody Není jasné, kdo nese odpovědnost za škody na zdraví a majetku. 7) Kumulace vlivů · sčítáni hluku, zásahů do krajiny a vizuální zátěže · dopady více elektráren nejsou vyhodnoceny společně · výsledný dopad na životní prostředí i lidi může být výrazně vyšší 8) Rozpor se zákony ČR a EU · správní řád (zákon č. 500/2004 Sb.) · ochrana přírody (zákon č. 114/1992 Sb.) · EIA (zákon č. 100/2001 Sb.) · ochrana půdy (zákon č. 334/1992 Sb.)	Připomínka se opírá o tvrzení o nedostatečných podkladech, neposouzených variantách, dopadech na přírodu, krajinu, vodní režim, zemědělskou půdu a obyvatele a o tvrzeném rozporu s českým i evropským právem. Tato tvrzení neopodstatňují vyřazení předmětných akceleračních oblastí z návrhu; návrh Z2 ÚRP obstojí z hlediska věcného i právního. Vymezení akcelerační oblasti proběhlo na základě biologického posouzení konkrétního navrhovaného území podle § 11 odst. 3 resp. 4 ZOZE, jehož výsledky spolu s vyhodnocením vlivů na udržitelný rozvoj území (VVURÚ) byly zapracovány do návrhu; oblasti, u nichž autorizované osoby identifikovaly významné negativní nebo kumulativní vlivy, byly ze Z2 ÚRP vyloučeny (odůvodnění Z2 ÚRP, odst. 32). Kumulativní posouzení vlivů na životní prostředí a veřejné zdraví bylo v rámci SEA provedeno pro každou AO (viz karty AO v příloze č. 2 SEA) i pro Změnu č. 2 ÚRP jako celek. V rámci územního opatření pro AOV byla stanovena podmínka vypracování hlukové studie, do níž budou zahrnuty všechny existující zdroje. Kumulativní vlivy na jiné složky životního prostředí, např. na krajinný ráz, je možné stanovit tam, kde existují prostorově a výškově obdobné stavby a záměry, jako jsou VTE. Zpracování VVURÚ odpovídá obsahem i strukturou požadavkům přílohy č. 4 stavebního zákona; jde o hodnocení na úrovni koncepce, nikoli na úrovni konkrétních záměrů, a tomu odpovídá i míra podrobnosti použitých podkladů. Problematika krajinného rázu byla posuzována v rámci VVURÚ, a to jak z hlediska navrhovaného souboru akceleračních oblastí jako celku, tak pro jednotlivé oblasti v kartách akceleračních oblastí (viz příloha č. 2 vyhodnocení vlivů). Vliv na krajinný ráz byl jedním z důvodů, proč bylo 16 původně uvažovaných akceleračních oblastí z návrhu zcela vypuštěno, a u 48 ze zbývajících 80 oblastí pro VTE byl snížen limit maximální výšky větrných elektráren. Akcelerační oblasti jsou vymezeny mimo nadregionální a regionální biocentra. Prvkům lokálního ÚSES a všem biokoridorům nebylo možné se při vymezování akceleračních oblastí zcela vyhnout, proto je ve všech souvisejících územních opatřeních stanovena podmínka, která vylučuje zásah do ploch a koridorů lokálního ÚSES, nadregionálních a regionálních biokoridorů, vyjma nezbytného křížení liniové dopravní a technické infrastruktury s biokoridory. Konkrétní záměry se nadále povolují v souladu se stavebním zákonem za podmínek stanovených v územním opatření. Ustanovení § 4 odst. 3 ZOZE ve spojení s čl. 15c směrnice RED III stanoví typová území, která mají být při vymezování akceleračních oblastí upřednostněna (plochy narušené těžbou,

Poř. č.	Připomínkové místo	Číslo jednací	Článek	AO	Připomínka	Vyhodnocení
					· stavební zákon (zákon č. 283/2021 Sb.) · nesplněni podmínek směrnice EU RED III (nevhodně zvolená lokalita, nevyřešené dopady) · návrh může zasahovat do práva na příznivé životní prostředí a ochranu zdraví podle Listiny základních lidských práv a svobod (či. 31, či. 35, či. 11) · porušeni principu předběžné opatrnosti (Čl. 191 SFEU), návrh je předkládán bez dostatečných podkladů a při existenci důvodných pochybností o jeho dopadech Navržená oblast má zásadní střety s přírodou, krajinou, vodou i životem obyvatel. Tyto problémy nejsou odstraněny, pouze částečně zmirňovány. Návrh nemá dostatečné podklady, neřeší varianty a nehodnotí kumulativní dopady, proto požaduji vyloučení akcelerační oblasti z návrhu.	brownfieldy, degradovaná půda, někdejší vojenské plochy); tato ustanovení nevylučují vymezení akcelerační oblasti na jiných plochách. Vymezení akceleračních oblastí pro VTE výhradně na degradovaných nebo brownfieldových plochách nebylo s ohledem na prostorové nároky technologie větrných elektráren proveditelné. V návrhu Změny č. 2 ÚRP pro veřejné projednání byl vyhodnocen potenciální celkový zábor na I. a II. třídě ochrany ZPF v rozsahu 95,3 ha, což představuje 0,2 % z navrhované rozlohy akceleračních oblastí. Územní opatření stanoví podmínky, které vyžadují zachování funkčnosti stávajících meliorací, zakazují poškozování protierozních opatření a vylučují vznik pozemků bez přístupu či neobhospodařovatelných ploch; na základě vypořádání připomínek byla stanovena i podmínka na maximální celkovou plochu pro odnětí ZPF v akcelerační oblasti pro záměry OZE. V rámci souvisejících územních opatření jsou stanoveny podmínky, které zajišťují ochranu protierozních opatření, funkčních melioračních zařízení, vodních toků a ploch a rovněž omezují možné terénní úpravy. Vzhledem k charakteru a rozsahu potenciálních záměrů se při naplnění podmínek nepředpokládá realizace zpevněných ploch v takovém rozsahu, který by mohl významně ovlivnit vodní režim v rámci akceleračních oblastí; významné ovlivnění mikroklimatu se nepředpokládá. Do územního opatření u akcelerační oblasti pro VTE je zapracována podmínka zpracování hlukové studie a minimalizace shadow flicker efektu. Při vymezování jednotlivých akceleračních oblastí pro větrné elektrárny byla dodržena minimální odstupová vzdálenost 500 metrů od obytné zástavby sídel, uvedená v odůvodnění Změny č. 2 ÚRP pro danou akcelerační oblast; konkrétní záměry musí následně v navazujícím řízení splnit veškeré zákonné hygienické a hlukové limity bez ohledu na tuto minimální odstupovou vzdálenost. Pro bezpečnost leteckého provozu musí být na VTE použito výhradně přerušované světlo s minimální požadovanou intenzitou, s frekvencí záblesků v rozmezí 20–60 za minutu, stíněné ze stran tak, aby bylo viditelné pouze seshora; použití stálého světla, rychle pulzujícího červeného světla nebo široce rozptýleného světla je zakázáno. Technická infrastruktura nesmí mít trvalé osvětlení, to se smí používat pouze v případě údržby zařízení. Ustanovení obecně závazných právních předpisů týkající se hlukové zátěže nejsou vymezením akceleračních oblastí dotčena. Odletování námrazy je eliminováno opatřeními, které chrání samotnou technologii – zastavení rotoru, speciální nátěry, vyhřívání lopatek. Detailní podmínky pro dané umístění větrné elektrárny musí být řešeny při povolování konkrétního projektu stavebním úřadem. Obavy z ohrožení lidí nejsou podloženy reálnými daty z mnohaletého provozu desetitisíců větrných elektráren v Evropě.

Poř. č.	Připomínkové místo	Číslo jednací	Článek	AO	Připomínka	Vyhodnocení
						Zadání Změny č. 2 ÚRP schválené vládou ČR nepožadovalo variantní řešení. Vlivy návrhu, včetně kumulativních vlivů, byly posouzeny na úrovni koncepce v rámci VVURÚ. Proběhlo hodnocení nulové varianty (platné znění ÚRP) vůči navrhované variantě (Změna č. 2 ÚRP). Akcelerační oblast AOV56 Vrabčiny byla na základě výsledků biologického posouzení a došlých připomínek redukována/zmenšena. Nebylo prokázáno, že by instalace VTE měla významný negativní vliv na cenu nemovitostí; lokální dopady na cenu nemovitostí u konkrétních záměrů nelze posuzovat na koncepční úrovni při vymezování akceleračních oblastí v ÚRP. Riziko úniku oleje z převodovky, hydraulického systému či transformátoru je sníženo pravidelnou údržbou a použitím dvojitých hadic hydrauliky u nových elektráren; pro zachycení olejů slouží záchytné vany, případně samotná konstrukce turbíny. Riziko kontaminace povrchových nebo podzemních vod je dále řešeno podmínkou v územním opatření, která stanovuje umístění VTE mimo mokřady, prameniště, rašeliniště, vodní plochy a toky, a to nejméně 8 metrů od břehové hrany. Odpovědnost za škody má provozovatel větrné elektrárny, který odpovídá za její technický stav a bezpečnost provozu podle občanského zákoníku (zákon č. 89/2012 Sb.).
2716.	Marta Kesnerová	MMR-38318-2026-81	99czj, 99czk	AOV56, AOV57	Věc: **<u>Připomínka k návrhu Změny č. 2 Územního rozvojového plánu ČR (ÚRP ČR)</u>** Podávám připomínku k návrhu vymezeni akceleračních oblasti pro větrné elektrárny (VTE) v území: AOV č. 56 Vrabčiny a AOV č. 57 Bilá skála, Plzeňský kraj Na základě níže uvedených důvodů nesouhlasím s tímto návrhem změny č. 2 ÚRP ČR, který se týká vymezeni akceleračních oblasti pro výrobu energie z obnovitelných zdrojů. Uvádím základní důvody: I) Nedostatky návrhu · návrh není dostatečně odůvodněn a chybí konkrétní podklady (zákon č. 500/2004 Sb.) · nebyly dostatečně posouzeny dopady na životní prostředí (zákon č. 100/2001 Sb.) · hrozí narušeni krajiny a přírody (zákon č. 114/1992 Sb.) · návrh nerespektuje ochranu hodnot území a kvalitu bydlení (zákon č. 283/2021 Sb.) · nebyly posouzeny jiné varianty řešeni, zejména využiti brownfieldů (opuštěných a již narušených ploch) a návrh tak neodůvodněně zasahuje do volné krajiny · vychází pouze z expertních odhadů (počet věži, výkon, rozmístění) · návrh řeší problémy až dodatečně, místo aby jim předešel · nejsou dostatečně vyhodnoceny kumulativní dopady více záměrů v území 2) Příroda a krajina · výskyt chráněných druhů (ptáci, netopýři) a zásah do migračních tras · narušeni prvků ÚSES (biokoridory) · zásadní změna krajiny a její industrializace · dominantní stavby (až cca 250 m vysoké) viditelné na velké vzdálenosti · chybí posouzeni nočního osvětleni	**Akceptováno částečně.** Podatelka nesouhlasí s vymezením akceleračních oblastí AOV56 Vrabčiny a AOV57 Bílá Skála a požaduje jejich vyloučení z návrhu. Připomínka se dotýká celé řady okruhů – chybějících podkladů, dopadů na přírodu, krajinný ráz, vodní režim, zemědělskou půdu, zdraví obyvatel a technických rizik. Návrh Změny č. 2 ÚRP tyto aspekty řeší v rámci VVURÚ a v odůvodnění Z2 ÚRP; obecná tvrzení o nedostatečnosti návrhu nejsou doložena konkrétními skutečnostmi, které by odůvodňovaly vyloučení předmětných oblastí. Vymezení akcelerační oblasti proběhlo na základě biologického posouzení konkrétního navrhovaného území podle § 11 odst. 3 resp. 4 ZOZE, jehož výsledky spolu s vyhodnocením vlivů na udržitelný rozvoj území (VVURÚ) byly zapracovány do návrhu; oblasti, u nichž autorizované osoby identifikovaly významné negativní nebo kumulativní vlivy, byly ze Z2 ÚRP vyloučeny (odůvodnění Z2 ÚRP, odst. 32). Kumulativní posouzení vlivů na životní prostředí a veřejné zdraví bylo v rámci SEA provedeno pro každou AO (viz karty AO v příloze č. 2 SEA) i pro Změnu č. 2 ÚRP jako celek. V rámci územního opatření pro AOV byla stanovena

Poř. č.	Připomínkové místo	Číslo jednací	Článek	AO	Připomínka	Vyhodnocení
					· nedostatečně řešen kumulativní vliv více větrných elektráren 3) Voda a klima · narušeni vsakování vody do půdy a změna odtokových poměrů · zhoršeni schopnosti krajiny zadržovat vodu a riziko vysychání krajiny · nedostatečné odstupy od vodních toků · chybí posouzeni vlivu na mikroklima 4) Zemědělská půda · zábor a znehodnoceni kvalitní půdy · možné zásahy do půd I. a 11. třídy ochrany (nejcennější půdy) · zhutněni půdy a zvýšeni eroze a rozděleni (fragmentace) pozemků · nejasný stav a poškození melioraci. 5) Dopady na obyvatele · hluk a jeho dlouhodobý vliv · blikání stínů (stroboskopický efekt) · změna charakteru bydlení · pokles hodnoty nemovitosti · není dostatečně vysvětleno, jak byla stanovena vzdálenost od obytné zástavby 6) Technická a bezpečnostní rizika · odlet ledu z rotorů v zimě · zásah bleskem · požáry zařízeni (obtížně zvládnutelné zásahy) · pád části konstrukce · únik provozních kapalin · šíření požáru do krajiny · kontaminace půdy a vody Není jasné, kdo nese odpovědnost za škody na zdraví a majetku. 7) Kumulace vlivů · sčítáni hluku, zásahů do krajiny a vizuální zátěže · dopady více elektráren nejsou vyhodnoceny společně · výsledný dopad na životní prostředí i lidi může být výrazně vyšší 8) Rozpor se zákony ČR a EU · správní řád (zákon č. 500/2004 Sb.) · ochrana přírody (zákon č. 114/1992 Sb.) · EIA (zákon č. 100/2001 Sb.) · ochrana půdy (zákon č. 334/1992 Sb.) · stavební zákon (zákon č. 283/2021 Sb.) · nesplněni podmínek směrnice EU RED III (nevhodně zvolená lokalita, nevyřešené dopady) · návrh může zasahovat do práva na příznivé životní prostředí a ochranu zdraví podle Listiny základních lidských práv a svobod (či. 31, či. 35, či. 11) · porušeni principu předběžné opatrnosti (ČI. 191 SFEU), návrh je předkládán bez dostatečných podkladů a při existenci důvodných pochybností o jeho dopadech Navržená oblast má zásadní střety s přírodou, krajinou, vodou i životem obyvatel. Tyto problémy nejsou odstraněny, pouze částečně zmirňovány. Návrh nemá dostatečné podklady, neřeší varianty a nehodnotí kumulativní dopady, proto požaduji vyloučení akcelerační oblasti z návrhu.	podmínka vypracování hlukové studie, do níž budou zahrnuty všechny existující zdroje. Kumulativní vlivy na jiné složky životního prostředí, např. na krajinný ráz, je možné stanovit tam, kde existují prostorově a výškově obdobné stavby a záměry, jako jsou VTE. Zpracování VVURÚ odpovídá obsahem i strukturou požadavkům přílohy č. 4 stavebního zákona; jde o hodnocení na úrovni koncepce, nikoli na úrovni konkrétních záměrů, a tomu odpovídá i míra podrobnosti použitých podkladů. Problematika krajinného rázu byla posuzována v rámci VVURÚ, a to jak z hlediska navrhovaného souboru akceleračních oblastí jako celku, tak pro jednotlivé oblasti v kartách akceleračních oblastí (viz příloha č. 2 vyhodnocení vlivů). Vliv na krajinný ráz byl jedním z důvodů, proč bylo 16 původně uvažovaných akceleračních oblastí z návrhu zcela vypuštěno, a u 48 ze zbývajících 80 oblastí pro VTE byl snížen limit maximální výšky větrných elektráren. Akcelerační oblasti jsou vymezeny mimo nadregionální a regionální biocentra. Prvkům lokálního ÚSES a všem biokoridorům nebylo možné se při vymezování akceleračních oblastí zcela vyhnout, proto je ve všech souvisejících územních opatřeních stanovena podmínka, která vylučuje zásah do ploch a koridorů lokálního ÚSES, nadregionálních a regionálních biokoridorů, vyjma nezbytného křížení liniové dopravní a technické infrastruktury s biokoridory. Konkrétní záměry se nadále povolují v souladu se stavebním zákonem za podmínek stanovených v územním opatření. Ustanovení § 4 odst. 3 ZOZE ve spojení s čl. 15c směrnice RED III stanoví typová území, která mají být při vymezování akceleračních oblastí upřednostněna (plochy narušené těžbou, brownfieldy, degradovaná půda, někdejší vojenské plochy); tato ustanovení nevylučují vymezení akcelerační oblasti na jiných plochách. Vymezení akceleračních oblastí pro VTE výhradně na degradovaných nebo brownfieldových plochách nebylo s ohledem na prostorové nároky technologie větrných elektráren proveditelné. V návrhu Změny č. 2 ÚRP pro veřejné projednání byl vyhodnocen potenciální celkový zábor na I. a II. třídě ochrany ZPF v rozsahu 95,3 ha, což představuje 0,2 % z navrhované rozlohy akceleračních oblastí. Územní opatření stanoví podmínky, které vyžadují zachování funkčnosti stávajících meliorací, zakazují poškozování protierozních opatření a vylučují vznik pozemků bez přístupu či neobhospodařovatelných ploch; na základě vypořádání připomínek byla stanovena i podmínka na maximální celkovou plochu pro odnětí ZPF v akcelerační oblasti pro záměry OZE. V rámci souvisejících územních opatření jsou stanoveny podmínky, které zajišťují ochranu protierozních opatření, funkčních meliorační zařízení, vodních toků a ploch a rovněž omezují možné terénní úpravy. Vzhledem k charakteru a

Poř. č.	Připomínkové místo	Číslo jednací	Článek	AO	Připomínka	Vyhodnocení
						rozsahu potenciálních záměrů se při naplnění podmínek nepředpokládá realizace zpevněných ploch v takovém rozsahu, který by mohl významně ovlivnit vodní režim v rámci akceleračních oblastí; významné ovlivnění mikroklimatu se nepředpokládá. Do územního opatření u akcelerační oblasti pro VTE je zapracována podmínka zpracování hlukové studie a minimalizace shadow flicker efektu. Při vymezování jednotlivých akceleračních oblastí pro větrné elektrárny byla dodržena minimální odstupová vzdálenost 500 metrů od obytné zástavby sídel, uvedená v odůvodnění Změny č. 2 ÚRP pro danou akcelerační oblast; konkrétní záměry musí následně v navazujícím řízení splnit veškeré zákonné hygienické a hlukové limity bez ohledu na tuto minimální odstupovou vzdálenost. Pro bezpečnost leteckého provozu musí být na VTE použito výhradně přerušované světlo s minimální požadovanou intenzitou, s frekvencí záblesků v rozmezí 20–60 za minutu, stíněné ze stran tak, aby bylo viditelné pouze seshora; použití stálého světla, rychle pulzujícího červeného světla nebo široce rozptýleného světla je zakázáno. Technická infrastruktura nesmí mít trvalé osvětlení, to se smí používat pouze v případě údržby zařízení. Ustanovení obecně závazných právních předpisů týkající se hlukové zátěže nejsou vymezením akceleračních oblastí dotčena. Odletování námrazy je eliminováno opatřeními, které chrání samotnou technologii – zastavení rotoru, speciální nátěry, vyhřívání lopatek. Detailní podmínky pro dané umístění větrné elektrárny musí být řešeny při povolování konkrétního projektu stavebním úřadem. Obavy z ohrožení lidí nejsou podloženy reálnými daty z mnohaletého provozu desetitisíců větrných elektráren v Evropě. Zadání Změny č. 2 ÚRP schválené vládou ČR nepožadovalo variantní řešení. Vlivy návrhu, včetně kumulativních vlivů, byly posouzeny na úrovni koncepce v rámci VVURÚ. Proběhlo hodnocení nulové varianty (platné znění ÚRP) vůči navrhované variantě (Změna č. 2 ÚRP). Akcelerační oblast AOV56 Vrabčiny byla na základě výsledků biologického posouzení a došlých připomínek redukována/zmenšena. Nebylo prokázáno, že by instalace VTE měla významný negativní vliv na cenu nemovitostí; lokální dopady na cenu nemovitostí u konkrétních záměrů nelze posuzovat na koncepční úrovni při vymezování akceleračních oblastí v ÚRP. Riziko úniku oleje z převodovky, hydraulického systému či transformátoru je sníženo pravidelnou údržbou a použitím dvojitých hadic hydrauliky u nových elektráren; pro zachycení

Poř. č.	Připomínkové místo	Číslo jednací	Článek	AO	Připomínka	Vyhodnocení
						olejů slouží záchytné vany, případně samotná konstrukce turbíny. Riziko kontaminace povrchových nebo podzemních vod je dále řešeno podmínkou v územním opatření, která stanovuje umístění VTE mimo mokřady, prameniště, rašeliniště, vodní plochy a toky, a to nejméně 8 metrů od břehové hrany. Odpovědnost za škody má provozovatel větrné elektrárny, který odpovídá za její technický stav a bezpečnost provozu podle občanského zákoníku (zákon č. 89/2012 Sb.).
2717.	Marie Holubová	MMR-38319-2026-81	99czj, 99czk	AOV56, AOV57	Věc: **Připomínka k návrhu Změny č. 2 Územního rozvojového plánu ČR (ÚRP ČR)** Podávám připomínku k návrhu vymezeni akceleračních oblasti pro větrné elektrárny (VTE) v území: AOV č. 56 Vrabčiny a AOV č. 57 Bilá skála, Plzeňský kraj Na základě níže uvedených důvodů nesouhlasím s tímto návrhem změny č. 2 ÚRP ČR, který se týká vymezeni akceleračních oblasti pro výrobu energie z obnovitelných zdrojů. Uvádím základní důvody: I) Nedostatky návrhu · návrh není dostatečně odůvodněn a chybí konkrétní podklady (zákon č. 500/2004 Sb.) · nebyly dostatečně posouzeny dopady na životní prostředí (zákon č. 100/2001 Sb.) · hrozí narušeni krajiny a přírody (zákon č. 114/1992 Sb.) · návrh nerespektuje ochranu hodnot území a kvalitu bydlení (zákon č. 283/2021 Sb.) · nebyly posouzeny jiné varianty řešeni, zejména využiti brownfieldů (opuštěných a již narušených ploch) a návrh tak neodůvodněně zasahuje do volné krajiny · vychází pouze z expertních odhadů (počet věži, výkon, rozmístění) · návrh řeší problémy až dodatečně, místo aby jim předešel · nejsou dostatečně vyhodnoceny kumulativní dopady více záměrů v území 2) Příroda a krajina · výskyt chráněných druhů (ptáci, netopýři) a zásah do migračních tras · narušeni prvků ÚSES (biokoridory) · zásadní změna krajiny a její industrializace · dominantní stavby (až cca 250 m vysoké) viditelné na velké vzdálenosti · chybí posouzeni nočního osvětleni · nedostatečně řešen kumulativní vliv více větrných elektráren 3) Voda a klima · narušeni vsakování vody do půdy a změna odtokových poměrů · zhoršeni schopnosti krajiny zadržovat vodu a riziko vysychání krajiny · nedostatečné odstupy od vodních toků · chybí posouzeni vlivu na mikroklima 4) Zemědělská půda · zábor a znehodnoceni kvalitní půdy · možné zásahy do půd I. a 11. třídy ochrany (nejcennější půdy) · zhutněni půdy a zvýšeni eroze a rozděleni (fragmentace) pozemků · nejasný stav a poškození melioraci. 5) Dopady na obyvatele · hluk a jeho dlouhodobý vliv · blikání stínů (stroboskopický efekt) · změna charakteru bydlení · pokles hodnoty nemovitosti · není dostatečně vysvětleno, jak byla stanovena vzdálenost od obytné zástavby 6) Technická a bezpečnostní rizika · odlet ledu z rotorů v zimě · zásah bleskem	**Akceptováno částečně.** Podatelka vznáší rozsáhlé připomínky proti vymezení AOV56 Vrabčiny a AOV57 Bílá Skála a požaduje jejich vyloučení z návrhu Změny č. 2 ÚRP. Připomínka se dotýká nedostatků podkladů, dopadů na přírodu, krajinu, vodní režim, zemědělskou půdu, pohodu obyvatel a technická a bezpečnostní rizika, jakož i tvrzeného rozporu s českým i evropským právem. Změna č. 2 ÚRP je nástrojem celostátního územního plánování, který vymezuje akcelerační oblasti pro obnovitelné zdroje energie v souladu s § 4 a násl. zákona č. 193/2022 Sb., o podporovaných zdrojích energie (ZOZE), a s požadavky směrnice RED III; samotné vymezení akcelerační oblasti nepovoluje konkrétní záměry ani předjímá jejich parametry. Vymezení akcelerační oblasti proběhlo na základě biologického posouzení konkrétního navrhovaného území podle § 11 odst. 3 resp. 4 ZOZE, jehož výsledky spolu s vyhodnocením vlivů na udržitelný rozvoj území (VVURÚ) byly zapracovány do návrhu; oblasti, u nichž autorizované osoby identifikovaly významné negativní nebo kumulativní vlivy, byly ze Z2 ÚRP vyloučeny (odůvodnění Z2 ÚRP, odst. 32). Kumulativní posouzení vlivů na životní prostředí a veřejné zdraví bylo v rámci SEA provedeno pro každou AO (viz karty AO v příloze č. 2 SEA) i pro Změnu č. 2 ÚRP jako celek. V rámci územního opatření pro AOV byla stanovena podmínka vypracování hlukové studie, do níž budou zahrnuty všechny existující zdroje. Kumulativní vlivy na jiné složky životního prostředí, např. na krajinný ráz, je možné stanovit tam, kde existují prostorově a výškově obdobné stavby a záměry, jako jsou VTE. Zpracování VVURÚ odpovídá obsahem i strukturou požadavkům přílohy č. 4 stavebního zákona; jde o hodnocení na úrovni koncepce, nikoli na úrovni konkrétních záměrů, a tomu odpovídá i míra podrobnosti použitých podkladů. Problematika krajinného rázu byla posuzována v rámci VVURÚ, a to jak z hlediska navrhovaného souboru akceleračních oblastí jako celku, tak pro jednotlivé oblasti v kartách akceleračních oblastí (viz příloha č. 2 vyhodnocení vlivů). Vliv na krajinný ráz byl jedním z důvodů, proč bylo 16 původně uvažovaných

Poř. č.	Připomínkové místo	Číslo jednací	Článek	AO	Připomínka	Vyhodnocení
					· požáry zařízeni (obtížně zvládnutelné zásahy) · pád části konstrukce · únik provozních kapalin · šíření požáru do krajiny · kontaminace půdy a vody Není jasné, kdo nese odpovědnost za škody na zdraví a majetku. 7) Kumulace vlivů · sčítáni hluku, zásahů do krajiny a vizuální zátěže · dopady více elektráren nejsou vyhodnoceny společně · výsledný dopad na životní prostředí i lidi může být výrazně vyšší 8) Rozpor se zákony ČR a EU · správní řád (zákon č. 500/2004 Sb.) · ochrana přírody (zákon č. 114/1992 Sb.) · EIA (zákon č. 100/2001 Sb.) · ochrana půdy (zákon č. 334/1992 Sb.) · stavební zákon (zákon č. 283/2021 Sb.) · nesplněni podmínek směrnice EU RED III (nevhodně zvolená lokalita, nevyřešené dopady) · návrh může zasahovat do práva na příznivé životní prostředí a ochranu zdraví podle Listiny základních lidských práv a svobod (či. 31, či. 35, či. 11) · porušeni principu předběžné opatrnosti (ČI. 191 SFEU), návrh je předkládán bez dostatečných podkladů a při existenci důvodných pochybností o jeho dopadech Navržená oblast má zásadní střety s přírodou, krajinou, vodou i životem obyvatel. Tyto problémy nejsou odstraněny, pouze částečně zmirňovány. Návrh nemá dostatečné podklady, neřeší varianty a nehodnotí kumulativní dopady, proto požaduji vyloučení akcelerační oblasti z návrhu. Návrh nemá dostatečné podklady, neřeší varianty a nehodnotí kumulativní dopady, proto požaduji vyloučení akcelerační oblasti z návrhu.	akceleračních oblastí z návrhu zcela vypuštěno, a u 48 ze zbývajících 80 oblastí pro VTE byl snížen limit maximální výšky větrných elektráren. Akcelerační oblasti jsou vymezeny mimo nadregionální a regionální biocentra. Prvkům lokálního ÚSES a všem biokoridorům nebylo možné se při vymezování akceleračních oblastí zcela vyhnout, proto je ve všech souvisejících územních opatřeních stanovena podmínka, která vylučuje zásah do ploch a koridorů lokálního ÚSES, nadregionálních a regionálních biokoridorů, vyjma nezbytného křížení liniové dopravní a technické infrastruktury s biokoridory. Konkrétní záměry se nadále povolují v souladu se stavebním zákonem za podmínek stanovených v územním opatření. Ustanovení § 4 odst. 3 ZOZE ve spojení s čl. 15c směrnice RED III stanoví typová území, která mají být při vymezování akceleračních oblastí upřednostněna (plochy narušené těžbou, brownfieldy, degradovaná půda, někdejší vojenské plochy); tato ustanovení nevylučují vymezení akcelerační oblasti na jiných plochách. Vymezení akceleračních oblastí pro VTE výhradně na degradovaných nebo brownfieldových plochách nebylo s ohledem na prostorové nároky technologie větrných elektráren proveditelné. V návrhu Změny č. 2 ÚRP pro veřejné projednání byl vyhodnocen potenciální celkový zábor na I. a II. třídě ochrany ZPF v rozsahu 95,3 ha, což představuje 0,2 % z navrhované rozlohy akceleračních oblastí. Územní opatření stanoví podmínky, které vyžadují zachování funkčnosti stávajících meliorací, zakazují poškozování protierozních opatření a vylučují vznik pozemků bez přístupu či neobhospodařovatelných ploch; na základě vypořádání připomínek byla stanovena i podmínka na maximální celkovou plochu pro odnětí ZPF v akcelerační oblasti pro záměry OZE. V rámci souvisejících územních opatření jsou stanoveny podmínky, které zajišťují ochranu protierozních opatření, funkčních meliračních zařízení, vodních toků a ploch a rovněž omezují možné terénní úpravy. Vzhledem k charakteru a rozsahu potenciálních záměrů se při naplnění podmínek nepředpokládá realizace zpevněných ploch v takovém rozsahu, který by mohl významně ovlivnit vodní režim v rámci akceleračních oblastí; významné ovlivnění mikroklimatu se nepředpokládá. Do územního opatření u akcelerační oblasti pro VTE je zapracována podmínka zpracování hlukové studie a minimalizace shadow flicker efektu. Při vymezování jednotlivých akceleračních oblastí pro větrné elektrárny byla dodržena minimální odstupová vzdálenost 500 metrů od obytné zástavby sídel, uvedená v odůvodnění Změny č. 2 ÚRP pro danou akcelerační oblast; konkrétní záměry musí následně v navazujícím řízení splnit veškeré zákonné hygienické a hlukové

Poř. č.	Připomínkové místo	Číslo jednací	Článek	AO	Připomínka	Vyhodnocení
						limity bez ohledu na tuto minimální odstupovou vzdálenost. Pro bezpečnost leteckého provozu musí být na VTE použito výhradně přerušované světlo s minimální požadovanou intenzitou, s frekvencí záblesků v rozmezí 20–60 za minutu, stíněné ze stran tak, aby bylo viditelné pouze seshora; použití stálého světla, rychle pulzujícího červeného světla nebo široce rozptýleného světla je zakázáno. Technická infrastruktura nesmí mít trvalé osvětlení, to se smí používat pouze v případě údržby zařízení. Ustanovení obecně závazných právních předpisů týkající se hlukové zátěže nejsou vymezením akceleračních oblastí dotčena. Odletování námrazy je eliminováno opatřeními, které chrání samotnou technologii – zastavení rotoru, speciální nátěry, vyhřívání lopatek. Detailní podmínky pro dané umístění větrné elektrárny musí být řešeny při povolování konkrétního projektu stavebním úřadem. Obavy z ohrožení lidí nejsou podloženy reálnými daty z mnohaletého provozu desetitisíců větrných elektráren v Evropě. Zadání Změny č. 2 ÚRP schválené vládou ČR nepožadovalo variantní řešení. Vlivy návrhu, včetně kumulativních vlivů, byly posouzeny na úrovni koncepce v rámci VVURÚ. Proběhlo hodnocení nulové varianty (platné znění ÚRP) vůči navrhované variantě (Změna č. 2 ÚRP). Akcelerační oblast AOV56 Vrabčiny byla na základě výsledků biologického posouzení a došlých připomínek redukována/zmenšena. Nebylo prokázáno, že by instalace VTE měla významný negativní vliv na cenu nemovitostí; lokální dopady na cenu nemovitostí u konkrétních záměrů nelze posuzovat na koncepční úrovni při vymezování akceleračních oblastí v ÚRP. Riziko úniku oleje z převodovky, hydraulického systému či transformátoru je sníženo pravidelnou údržbou a použitím dvojitých hadic hydrauliky u nových elektráren; pro zachycení olejů slouží záchytné vany, případně samotná konstrukce turbíny. Riziko kontaminace povrchových nebo podzemních vod je dále řešeno podmínkou v územním opatření, která stanovuje umístění VTE mimo mokřady, prameniště, rašeliniště, vodní plochy a toky, a to nejméně 8 metrů od břehové hrany. Odpovědnost za škody má provozovatel větrné elektrárny, který odpovídá za její technický stav a bezpečnost provozu podle občanského zákoníku (zákon č. 89/2012 Sb.).
2718.	Jiří Krumlovský	MMR-38320-2026-81	99czj, 99czk	AOV56, AOV57	Věc: **<u>Připomínka k návrhu Změny č. 2 Územního rozvojového plánu ČR (ÚRP ČR)</u>** Podávám připomínku k návrhu vymezeni akceleračních oblasti pro větrné elektrárny (VTE) v území: AOV č. 56 Vrabčiny a AOV č. 57 Bilá skála, Plzeňský kraj Na základě níže uvedených důvodů nesouhlasím s tímto návrhem změny č. 2 ÚRP ČR, který se týká	**Akceptováno částečně.** Podatel požaduje vyloučení AOV56 Vrabčiny a AOV57 Bílá Skála z návrhu Z2 ÚRP a uplatňuje k tomu řadu připomínek

Poř. č.	Připomínkové místo	Číslo jednací	Článek	AO	Připomínka	Vyhodnocení
					vymezeni akceleračních oblasti pro výrobu energie z obnovitelných zdrojů. Uvádím základní důvody: I) Nedostatky návrhu · návrh není dostatečně odůvodněn a chybí konkrétní podklady (zákon č. 500/2004 Sb.) · nebyly dostatečně posouzeny dopady na životní prostředí (zákon č. 100/2001 Sb.) · hrozí narušeni krajiny a přírody (zákon č. 114/1992 Sb.) · návrh nerespektuje ochranu hodnot území a kvalitu bydlení (zákon č. 283/2021 Sb.) · nebyly posouzeny jiné varianty řešeni, zejména využiti brownfieldů (opuštěných a již narušených ploch) a návrh tak neodůvodněně zasahuje do volné krajiny · vychází pouze z expertních odhadů (počet věži, výkon, rozmístění) · návrh řeší problémy až dodatečně, místo aby jim předešel · nejsou dostatečně vyhodnoceny kumulativní dopady více záměrů v území 2) Příroda a krajina · výskyt chráněných druhů (ptáci, netopýři) a zásah do migračních tras · narušeni prvků ÚSES (biokoridory) · zásadní změna krajiny a její industrializace · dominantní stavby (až cca 250 m vysoké) viditelné na velké vzdálenosti · chybí posouzeni nočního osvětleni · nedostatečně řešen kumulativní vliv více větrných elektráren 3) Voda a klima · narušeni vsakování vody do půdy a změna odtokových poměrů · zhoršeni schopnosti krajiny zadržovat vodu a riziko vysychání krajiny · nedostatečné odstupy od vodních toků · chybí posouzeni vlivu na mikroklima 4) Zemědělská půda · zábor a znehodnoceni kvalitní půdy · možné zásahy do půd I. a 11. třídy ochrany (nejcennější půdy) · zhutněni půdy a zvýšeni eroze a rozděleni (fragmentace) pozemků · nejasný stav a poškození melioraci. 5) Dopady na obyvatele · hluk a jeho dlouhodobý vliv · blikání stínů (stroboskopický efekt) · změna charakteru bydlení · pokles hodnoty nemovitosti · není dostatečně vysvětleno, jak byla stanovena vzdálenost od obytné zástavby 6) Technická a bezpečnostní rizika · odlet ledu z rotorů v zimě · zásah bleskem · požáry zařízeni (obtížně zvládnutelné zásahy) · pád části konstrukce · únik provozních kapalin · šíření požáru do krajiny · kontaminace půdy a vody Není jasné, kdo nese odpovědnost za škody na zdraví a majetku. 7) Kumulace vlivů · sčítáni hluku, zásahů do krajiny a vizuální zátěže · dopady více elektráren nejsou vyhodnoceny společně · výsledný dopad na životní prostředí i lidi může být výrazně vyšší 8) Rozpor se zákony ČR a EU	zahrnujících dopady na přírodu, krajinu, vodní režim, zemědělskou půdu, zdraví obyvatel i bezpečnostní rizika. Předmětné akcelerační oblasti byly posouzeny v rámci biologického posouzení i vyhodnocení vlivů na životní prostředí a na základě těchto výsledků v návrhu Z2 ÚRP obstojí; případné zbývající vlivy budou řešeny na úrovni konkrétních záměrů v navazujícím povolovacím řízení. Vymezení akcelerační oblasti proběhlo na základě biologického posouzení konkrétního navrhovaného území podle § 11 odst. 3 resp. 4 ZOZE, jehož výsledky spolu s vyhodnocením vlivů na udržitelný rozvoj území (VVURÚ) byly zapracovány do návrhu; oblasti, u nichž autorizované osoby identifikovaly významné negativní nebo kumulativní vlivy, byly ze Z2 ÚRP vyloučeny (odůvodnění Z2 ÚRP, odst. 32). Kumulativní posouzení vlivů na životní prostředí a veřejné zdraví bylo v rámci SEA provedeno pro každou AO (viz karty AO v příloze č. 2 SEA) i pro Změnu č. 2 ÚRP jako celek. V rámci územního opatření pro AOV byla stanovena podmínka vypracování hlukové studie, do níž budou zahrnuty všechny existující zdroje. Kumulativní vlivy na jiné složky životního prostředí, např. na krajinný ráz, je možné stanovit tam, kde existují prostorově a výškově obdobné stavby a záměry, jako jsou VTE. Zpracování VVURÚ odpovídá obsahem i strukturou požadavkům přílohy č. 4 stavebního zákona, čemuž odpovídá i míra podrobnosti použitých podkladů. Problematika krajinného rázu byla posuzována v rámci VVURÚ, a to jak z hlediska navrhovaného souboru akceleračních oblastí jako celku, tak pro jednotlivé oblasti v kartách akceleračních oblastí (viz příloha č. 2 vyhodnocení vlivů). Vliv na krajinný ráz byl jedním z důvodů, proč bylo 16 původně uvažovaných akceleračních oblastí z návrhu zcela vypuštěno, a u 48 ze zbývajících 80 oblastí pro VTE byl snížen limit maximální výšky větrných elektráren. Akcelerační oblasti jsou vymezeny mimo nadregionální a regionální biocentra. Prvkům lokálního ÚSES a všem biokoridorům nebylo možné se při vymezování akceleračních oblastí zcela vyhnout, proto je ve všech souvisejících územních opatřeních stanovena podmínka, která vylučuje zásah do ploch a koridorů lokálního ÚSES, nadregionálních a regionálních biokoridorů, vyjma nezbytného křížení liniové dopravní a technické infrastruktury s biokoridory. Konkrétní záměry se nadále povolují v souladu se stavebním zákonem za podmínek stanovených v územním opatření. Ustanovení § 4 odst. 3 ZOZE ve spojení s čl. 15c směrnice RED III stanoví typová území, která mají být při vymezování akceleračních oblastí upřednostněna (plochy narušené těžbou,

Poř. č.	Připomínkové místo	Číslo jednací	Článek	AO	Připomínka	Vyhodnocení
					· správní řád (zákon č. 500/2004 Sb.) · ochrana přírody (zákon č. 114/1992 Sb.) · EIA (zákon č. 100/2001 Sb.) · ochrana půdy (zákon č. 334/1992 Sb.) · stavební zákon (zákon č. 283/2021 Sb.) · nesplněni podmínek směrnice EU RED III (nevhodně zvolená lokalita, nevyřešené dopady) · návrh může zasahovat do práva na příznivé životní prostředí a ochranu zdraví podle Listiny základních lidských práv a svobod (či. 31, či. 35, či. 11) · porušeni principu předběžné opatrnosti (ČI. 191 SFEU), návrh je předkládán bez dostatečných podkladů a při existenci důvodných pochybností o jeho dopadech Navržená oblast má zásadní střety s přírodou, krajinou, vodou i životem obyvatel. Tyto problémy nejsou odstraněny, pouze částečně zmirňovány. Návrh nemá dostatečné podklady, neřeší varianty a nehodnotí kumulativní dopady, proto požaduji vyloučení akcelerační oblasti z návrhu.	brownfieldy, degradovaná půda, někdejší vojenské plochy); tato ustanovení nevylučují vymezení akcelerační oblasti na jiných plochách. Vymezení akceleračních oblastí pro VTE výhradně na degradovaných nebo brownfieldových plochách nebylo s ohledem na prostorové nároky technologie větrných elektráren proveditelné. V návrhu Změny č. 2 ÚRP pro veřejné projednání byl vyhodnocen potenciální celkový zábor na I. a II. třídě ochrany ZPF v rozsahu 95,3 ha, což představuje 0,2 % z navrhované rozlohy akceleračních oblastí. Územní opatření stanoví podmínky, které vyžadují zachování funkčnosti stávajících meliorací, zakazují poškozování protierozních opatření a vylučují vznik pozemků bez přístupu či neobhospodařovatelných ploch; na základě vypořádání připomínek byla stanovena i podmínka na maximální celkovou plochu pro odnětí ZPF v akcelerační oblasti pro záměry OZE. V rámci souvisejících územních opatření jsou stanoveny podmínky, které zajišťují ochranu protierozních opatření, funkčních melioračních zařízení, vodních toků a ploch a rovněž omezují možné terénní úpravy. Vzhledem k charakteru a rozsahu potenciálních záměrů se při naplnění podmínek nepředpokládá realizace zpevněných ploch v takovém rozsahu, který by mohl významně ovlivnit vodní režim v rámci akceleračních oblastí; významné ovlivnění mikroklimatu se nepředpokládá. Do územního opatření u akcelerační oblasti pro VTE je zapracována podmínka zpracování hlukové studie a minimalizace shadow flicker efektu. Při vymezování jednotlivých akceleračních oblastí pro větrné elektrárny byla dodržena minimální odstupová vzdálenost 500 metrů od obytné zástavby sídel, uvedená v odůvodnění Změny č. 2 ÚRP pro danou akcelerační oblast; konkrétní záměry musí následně v navazujícím řízení splnit veškeré zákonné hygienické a hlukové limity bez ohledu na tuto minimální odstupovou vzdálenost. Pro bezpečnost leteckého provozu musí být na VTE použito výhradně přerušované světlo s minimální požadovanou intenzitou, s frekvencí záblesků v rozmezí 20–60 za minutu, stíněné ze stran tak, aby bylo viditelné pouze seshora; použití stálého světla, rychle pulzujícího červeného světla nebo široce rozptýleného světla je zakázáno. Technická infrastruktura nesmí mít trvalé osvětlení, to se smí používat pouze v případě údržby zařízení. Ustanovení obecně závazných právních předpisů týkající se hlukové zátěže nejsou vymezením akceleračních oblastí dotčena. Odletování námrazy je eliminováno opatřeními, které chrání samotnou technologii – zastavení rotoru, speciální nátěry, vyhřívání lopatek. Detailní podmínky pro dané umístění větrné elektrárny musí být řešeny při povolování konkrétního projektu stavebním úřadem. Obavy z ohrožení lidí nejsou podloženy reálnými daty z mnohaletého provozu desetitisíců větrných elektráren v Evropě.

Poř. č.	Připomínkové místo	Číslo jednací	Článek	AO	Připomínka	Vyhodnocení
						Zadání Změny č. 2 ÚRP schválené vládou ČR nepožadovalo variantní řešení. Vlivy návrhu, včetně kumulativních vlivů, byly posouzeny na úrovni koncepce v rámci VVURÚ. Proběhlo hodnocení nulové varianty (platné znění ÚRP) vůči navrhované variantě (Změna č. 2 ÚRP). Akcelerační oblast AOV56 Vrabčiny byla na základě výsledků biologického posouzení a došlých připomínek redukována/zmenšena. Nebylo prokázáno, že by instalace VTE měla významný negativní vliv na cenu nemovitostí; lokální dopady na cenu nemovitostí u konkrétních záměrů nelze posuzovat na koncepční úrovni při vymezování akceleračních oblastí v ÚRP. Riziko úniku oleje z převodovky, hydraulického systému či transformátoru je sníženo pravidelnou údržbou a použitím dvojitých hadic hydrauliky u nových elektráren; pro zachycení olejů slouží záchytné vany, případně samotná konstrukce turbíny. Riziko kontaminace povrchových nebo podzemních vod je dále řešeno podmínkou v územním opatření, která stanovuje umístění VTE mimo mokřady, prameniště, rašeliniště, vodní plochy a toky, a to nejméně 8 metrů od břehové hrany. Odpovědnost za škody má provozovatel větrné elektrárny, který odpovídá za její technický stav a bezpečnost provozu podle občanského zákoníku (zákon č. 89/2012 Sb.).
2719.	Karel Holub	MMR-38321-2026-81	99czj, 99czk	AOV56, AOV57	Věc: **<u>Připomínka k návrhu Změny č. 2 Územního rozvojového plánu ČR (ÚRP ČR)</u>** Podávám připomínku k návrhu vymezeni akceleračních oblasti pro větrné elektrárny (VTE) v území: AOV č. 56 Vrabčiny a AOV č. 57 Bilá skála, Plzeňský kraj Na základě níže uvedených důvodů nesouhlasím s tímto návrhem změny č. 2 ÚRP ČR, který se týká vymezeni akceleračních oblasti pro výrobu energie z obnovitelných zdrojů. Uvádím základní důvody: I) Nedostatky návrhu · návrh není dostatečně odůvodněn a chybí konkrétní podklady (zákon č. 500/2004 Sb.) · nebyly dostatečně posouzeny dopady na životní prostředí (zákon č. 100/2001 Sb.) · hrozí narušeni krajiny a přírody (zákon č. 114/1992 Sb.) · návrh nerespektuje ochranu hodnot území a kvalitu bydlení (zákon č. 283/2021 Sb.) · nebyly posouzeny jiné varianty řešeni, zejména využiti brownfieldů (opuštěných a již narušených ploch) a návrh tak neodůvodněně zasahuje do volné krajiny · vychází pouze z expertních odhadů (počet věži, výkon, rozmístění) · návrh řeší problémy až dodatečně, místo aby jim předešel · nejsou dostatečně vyhodnoceny kumulativní dopady více záměrů v území 2) Příroda a krajina · výskyt chráněných druhů (ptáci, netopýři) a zásah do migračních tras · narušeni prvků ÚSES (biokoridory) · zásadní změna krajiny a její industrializace · dominantní stavby (až cca 250 m vysoké) viditelné na velké vzdálenosti · chybí posouzeni nočního osvětleni	**Akceptováno částečně.** Podatel nesouhlasí s vymezením AOV56 Vrabčiny a AOV57 Bílá Skála v Plzeňském kraji a požaduje jejich vyloučení z návrhu Z2 ÚRP. Připomínka se opírá o tvrzené nedostatky v podkladech, neposouzení variant, dopady na přírodu a krajinu, vodní režim, zemědělský půdní fond, dopady na obyvatele a bezpečnostní rizika. Žádný z těchto důvodů není způsobilý vyloučení příslušných akceleračních oblastí odůvodnit; vymezení obou oblastí je podloženo dostatečnými podklady a odpovídá požadavkům právních předpisů. Vymezení akcelerační oblasti proběhlo na základě biologického posouzení konkrétního navrhovaného území podle § 11 odst. 3 resp. 4 ZOZE, jehož výsledky spolu s vyhodnocením vlivů na udržitelný rozvoj území (VVURÚ) byly zapracovány do návrhu; oblasti, u nichž autorizované osoby identifikovaly významné negativní nebo kumulativní vlivy, byly ze Z2 ÚRP vyloučeny (odůvodnění Z2 ÚRP, odst. 32). Kumulativní posouzení vlivů na životní prostředí a veřejné zdraví bylo v rámci SEA provedeno pro každou AO (viz karty AO v příloze č. 2 SEA) i pro Změnu č. 2 ÚRP jako celek. V rámci územního opatření pro AOV byla stanovena

Poř. č.	Připomínkové místo	Číslo jednací	Článek	AO	Připomínka	Vyhodnocení
					· nedostatečně řešen kumulativní vliv více větrných elektráren 3) Voda a klima · narušeni vsakování vody do půdy a změna odtokových poměrů · zhoršeni schopnosti krajiny zadržovat vodu a riziko vysychání krajiny · nedostatečné odstupy od vodních toků · chybí posouzeni vlivu na mikroklima 4) Zemědělská půda · zábor a znehodnoceni kvalitní půdy · možné zásahy do půd I. a 11. třídy ochrany (nejcennější půdy) · zhutněni půdy a zvýšeni eroze a rozděleni (fragmentace) pozemků · nejasný stav a poškození melioraci. 5) Dopady na obyvatele · hluk a jeho dlouhodobý vliv · blikání stínů (stroboskopický efekt) · změna charakteru bydlení · pokles hodnoty nemovitosti · není dostatečně vysvětleno, jak byla stanovena vzdálenost od obytné zástavby 6) Technická a bezpečnostní rizika · odlet ledu z rotorů v zimě · zásah bleskem · požáry zařízeni (obtížně zvládnutelné zásahy) · pád části konstrukce · únik provozních kapalin · šíření požáru do krajiny · kontaminace půdy a vody Není jasné, kdo nese odpovědnost za škody na zdraví a majetku. 7) Kumulace vlivů · sčítáni hluku, zásahů do krajiny a vizuální zátěže · dopady více elektráren nejsou vyhodnoceny společně · výsledný dopad na životní prostředí i lidi může být výrazně vyšší 8) Rozpor se zákony ČR a EU · správní řád (zákon č. 500/2004 Sb.) · ochrana přírody (zákon č. 114/1992 Sb.) · EIA (zákon č. 100/2001 Sb.) · ochrana půdy (zákon č. 334/1992 Sb.) · stavební zákon (zákon č. 283/2021 Sb.) · nesplněni podmínek směrnice EU RED III (nevhodně zvolená lokalita, nevyřešené dopady) · návrh může zasahovat do práva na příznivé životní prostředí a ochranu zdraví podle Listiny základních lidských práv a svobod (či. 31, či. 35, či. 11) · porušeni principu předběžné opatrnosti (ČI. 191 SFEU), návrh je předkládán bez dostatečných podkladů a při existenci důvodných pochybností o jeho dopadech Navržená oblast má zásadní střety s přírodou, krajinou, vodou i životem obyvatel. Tyto problémy nejsou odstraněny, pouze částečně zmirňovány. Návrh nemá dostatečné podklady, neřeší varianty a nehodnotí kumulativní dopady, proto požaduji vyloučení akcelerační oblasti z návrhu.	podmínka vypracování hlukové studie, do níž budou zahrnuty všechny existující zdroje. Kumulativní vlivy na jiné složky životního prostředí, např. na krajinný ráz, je možné stanovit tam, kde existují prostorově a výškově obdobné stavby a záměry, jako jsou VTE. Zpracování VVURÚ odpovídá obsahem i strukturou požadavkům přílohy č. 4 stavebního zákona; jde o hodnocení na úrovni koncepce, nikoli na úrovni konkrétních záměrů, a tomu odpovídá i míra podrobnosti použitých podkladů. Problematika krajinného rázu byla posuzována v rámci VVURÚ, a to jak z hlediska navrhovaného souboru akceleračních oblastí jako celku, tak pro jednotlivé oblasti v kartách akceleračních oblastí (viz příloha č. 2 vyhodnocení vlivů). Vliv na krajinný ráz byl jedním z důvodů, proč bylo 16 původně uvažovaných akceleračních oblastí z návrhu zcela vypuštěno, a u 48 ze zbývajících 80 oblastí pro VTE byl snížen limit maximální výšky větrných elektráren. Akcelerační oblasti jsou vymezeny mimo nadregionální a regionální biocentra. Prvkům lokálního ÚSES a všem biokoridorům nebylo možné se při vymezování akceleračních oblastí zcela vyhnout, proto je ve všech souvisejících územních opatřeních stanovena podmínka, která vylučuje zásah do ploch a koridorů lokálního ÚSES, nadregionálních a regionálních biokoridorů, vyjma nezbytného křížení liniové dopravní a technické infrastruktury s biokoridory. Konkrétní záměry se nadále povolují v souladu se stavebním zákonem za podmínek stanovených v územním opatření. Ustanovení § 4 odst. 3 ZOZE ve spojení s čl. 15c směrnice RED III stanoví typová území, která mají být při vymezování akceleračních oblastí upřednostněna (plochy narušené těžbou, brownfieldy, degradovaná půda, někdejší vojenské plochy); tato ustanovení nevylučují vymezení akcelerační oblasti na jiných plochách. Vymezení akceleračních oblastí pro VTE výhradně na degradovaných nebo brownfieldových plochách nebylo s ohledem na prostorové nároky technologie větrných elektráren proveditelné. V návrhu Změny č. 2 ÚRP pro veřejné projednání byl vyhodnocen potenciální celkový zábor na I. a II. třídě ochrany ZPF v rozsahu 95,3 ha, což představuje 0,2 % z navrhované rozlohy akceleračních oblastí. Územní opatření stanoví podmínky, které vyžadují zachování funkčnosti stávajících meliorací, zakazují poškozování protierozních opatření a vylučují vznik pozemků bez přístupu či neobhospodařovatelných ploch; na základě vypořádání připomínek byla stanovena i podmínka na maximální celkovou plochu pro odnětí ZPF v akcelerační oblasti pro záměry OZE. V rámci souvisejících územních opatření jsou stanoveny podmínky, které zajišťují ochranu protierozních opatření, funkčních melioračních zařízení, vodních toků a ploch a rovněž omezují možné terénní úpravy. Vzhledem k charakteru a

Poř. č.	Připomínkové místo	Číslo jednací	Článek	AO	Připomínka	Vyhodnocení
						rozsahu potenciálních záměrů se při naplnění podmínek nepředpokládá realizace zpevněných ploch v takovém rozsahu, který by mohl významně ovlivnit vodní režim v rámci akceleračních oblastí; významné ovlivnění mikroklimatu se nepředpokládá. Do územního opatření u akcelerační oblasti pro VTE je zapracována podmínka zpracování hlukové studie a minimalizace shadow flicker efektu. Při vymezování jednotlivých akceleračních oblastí pro větrné elektrárny byla dodržena minimální odstupová vzdálenost 500 metrů od obytné zástavby sídel, uvedená v odůvodnění Změny č. 2 ÚRP pro danou akcelerační oblast; konkrétní záměry musí následně v navazujícím řízení splnit veškeré zákonné hygienické a hlukové limity bez ohledu na tuto minimální odstupovou vzdálenost. Pro bezpečnost leteckého provozu musí být na VTE použito výhradně přerušované světlo s minimální požadovanou intenzitou, s frekvencí záblesků v rozmezí 20–60 za minutu, stíněné ze stran tak, aby bylo viditelné pouze seshora; použití stálého světla, rychle pulzujícího červeného světla nebo široce rozptýleného světla je zakázáno. Technická infrastruktura nesmí mít trvalé osvětlení, to se smí používat pouze v případě údržby zařízení. Ustanovení obecně závazných právních předpisů týkající se hlukové zátěže nejsou vymezením akceleračních oblastí dotčena. Odletování námrazy je eliminováno opatřeními, které chrání samotnou technologii – zastavení rotoru, speciální nátěry, vyhřívání lopatek. Detailní podmínky pro dané umístění větrné elektrárny musí být řešeny při povolování konkrétního projektu stavebním úřadem. Obavy z ohrožení lidí nejsou podloženy reálnými daty z mnohaletého provozu desetitisíců větrných elektráren v Evropě. Zadání Změny č. 2 ÚRP schválené vládou ČR nepožadovalo variantní řešení. Vlivy návrhu, včetně kumulativních vlivů, byly posouzeny na úrovni koncepce v rámci VVURÚ. Proběhlo hodnocení nulové varianty (platné znění ÚRP) vůči navrhované variantě (Změna č. 2 ÚRP). Akcelerační oblast AOV56 Vrabčiny byla na základě výsledků biologického posouzení a došlých připomínek redukována/zmenšena. Nebylo prokázáno, že by instalace VTE měla významný negativní vliv na cenu nemovitostí; lokální dopady na cenu nemovitostí u konkrétních záměrů nelze posuzovat na koncepční úrovni při vymezování akceleračních oblastí v ÚRP. Riziko úniku oleje z převodovky, hydraulického systému či transformátoru je sníženo pravidelnou údržbou a použitím dvojitých hadic hydrauliky u nových elektráren; pro zachycení

Poř. č.	Připomínkové místo	Číslo jednací	Článek	AO	Připomínka	Vyhodnocení
						olejů slouží záchytné vany, případně samotná konstrukce turbíny. Riziko kontaminace povrchových nebo podzemních vod je dále řešeno podmínkou v územním opatření, která stanovuje umístění VTE mimo mokřady, prameniště, rašeliniště, vodní plochy a toky, a to nejméně 8 metrů od břehové hrany. Odpovědnost za škody má provozovatel větrné elektrárny, který odpovídá za její technický stav a bezpečnost provozu podle občanského zákoníku (zákon č. 89/2012 Sb.).
2720.	David Kováč	MMR-38322-2026-81	99czj, 99czk	AOV56, AOV57	Věc: **Připomínka k návrhu Změny č. 2 Územního rozvojového plánu ČR (ÚRP ČR)** Podávám připomínku k návrhu vymezeni akceleračních oblasti pro větrné elektrárny (VTE) v území: AOV č. 56 Vrabčiny a AOV č. 57 Bilá skála, Plzeňský kraj Na základě níže uvedených důvodů nesouhlasím s tímto návrhem změny č. 2 ÚRP ČR, který se týká vymezeni akceleračních oblasti pro výrobu energie z obnovitelných zdrojů. Uvádím základní důvody: I) Nedostatky návrhu · návrh není dostatečně odůvodněn a chybí konkrétní podklady (zákon č. 500/2004 Sb.) · nebyly dostatečně posouzeny dopady na životní prostředí (zákon č. 100/2001 Sb.) · hrozí narušeni krajiny a přírody (zákon č. 114/1992 Sb.) · návrh nerespektuje ochranu hodnot území a kvalitu bydlení (zákon č. 283/2021 Sb.) · nebyly posouzeny jiné varianty řešeni, zejména využiti brownfieldů (opuštěných a již narušených ploch) a návrh tak neodůvodněně zasahuje do volné krajiny · vychází pouze z expertních odhadů (počet věži, výkon, rozmístění) · návrh řeší problémy až dodatečně, místo aby jim předešel · nejsou dostatečně vyhodnoceny kumulativní dopady více záměrů v území 2) Příroda a krajina · výskyt chráněných druhů (ptáci, netopýři) a zásah do migračních tras · narušeni prvků ÚSES (biokoridory) · zásadní změna krajiny a její industrializace · dominantní stavby (až cca 250 m vysoké) viditelné na velké vzdálenosti · chybí posouzeni nočního osvětleni · nedostatečně řešen kumulativní vliv více větrných elektráren 3) Voda a klima · narušeni vsakování vody do půdy a změna odtokových poměrů · zhoršeni schopnosti krajiny zadržovat vodu a riziko vysychání krajiny · nedostatečné odstupy od vodních toků · chybí posouzeni vlivu na mikroklima 4) Zemědělská půda · zábor a znehodnoceni kvalitní půdy · možné zásahy do půd I. a 11. třídy ochrany (nejcennější půdy) · zhutněni půdy a zvýšeni eroze a rozděleni (fragmentace) pozemků · nejasný stav a poškození melioraci. 5) Dopady na obyvatele · hluk a jeho dlouhodobý vliv · blikání stínů (stroboskopický efekt) · změna charakteru bydlení · pokles hodnoty nemovitosti · není dostatečně vysvětleno, jak byla stanovena vzdálenost od obytné zástavby	**Akceptováno částečně.** Podatel nesouhlasí s vymezením AOV56 Vrabčiny a AOV57 Bílá Skála v Plzeňském kraji a požaduje jejich vyloučení z návrhu Z2 ÚRP. Uplatněné výhrady se týkají nedostatků procesního a datového podkladu, dopadů na přírodu, krajinu, vodní režim, zemědělskou půdu, zdraví obyvatel a technické bezpečnosti. Návrh Změny č. 2 ÚRP byl zpracován v souladu s platnými právními předpisy; uplatněné výhrady neopravňují k vyloučení předmětných akceleračních oblastí. Vymezení akcelerační oblasti proběhlo na základě biologického posouzení konkrétního navrhovaného území podle § 11 odst. 3 resp. 4 ZOZE, jehož výsledky spolu s vyhodnocením vlivů na udržitelný rozvoj území (VVURÚ) byly zapracovány do návrhu; oblasti, u nichž autorizované osoby identifikovaly významné negativní nebo kumulativní vlivy, byly ze Z2 ÚRP vyloučeny (odůvodnění Z2 ÚRP, odst. 32). Kumulativní posouzení vlivů na životní prostředí a veřejné zdraví bylo v rámci SEA provedeno pro každou AO (viz karty AO v příloze č. 2 SEA) i pro Změnu č. 2 ÚRP jako celek. V rámci územního opatření pro AOV byla stanovena podmínka vypracování hlukové studie, do níž budou zahrnuty všechny existující zdroje. Kumulativní vlivy na jiné složky životního prostředí, např. na krajinný ráz, je možné stanovit tam, kde existují prostorově a výškově obdobné stavby a záměry, jako jsou VTE. Zpracování VVURÚ odpovídá obsahem i strukturou požadavkům přílohy č. 4 stavebního zákona; jde o hodnocení na úrovni koncepce, nikoli na úrovni konkrétních záměrů, a tomu odpovídá i míra podrobnosti použitých podkladů. Problematika krajinného rázu byla posuzována v rámci VVURÚ, a to jak z hlediska navrhovaného souboru akceleračních oblastí jako celku, tak pro jednotlivé oblasti v kartách akceleračních oblastí (viz příloha č. 2 vyhodnocení vlivů). Vliv na krajinný ráz byl jedním z důvodů, proč bylo 16 původně uvažovaných akceleračních oblastí z návrhu zcela vypuštěno, a u 48 ze zbývajících 80 oblastí pro VTE byl snížen limit maximální výšky větrných elektráren. Akcelerační oblasti jsou vymezeny mimo nadregionální a regionální biocentra. Prvkům lokálního ÚSES a

Poř. č.	Připomínkové místo	Číslo jednací	Článek	AO	Připomínka	Vyhodnocení
					6) Technická a bezpečnostní rizika · odlet ledu z rotorů v zimě · zásah bleskem · požáry zařízeni (obtížně zvládnutelné zásahy) · pád části konstrukce · únik provozních kapalin · šíření požáru do krajiny · kontaminace půdy a vody Není jasné, kdo nese odpovědnost za škody na zdraví a majetku. 7) Kumulace vlivů · sčítáni hluku, zásahů do krajiny a vizuální zátěže · dopady více elektráren nejsou vyhodnoceny společně · výsledný dopad na životní prostředí i lidi může být výrazně vyšší 8) Rozpor se zákony ČR a EU · správní řád (zákon č. 500/2004 Sb.) · ochrana přírody (zákon č. 114/1992 Sb.) · EIA (zákon č. 100/2001 Sb.) · ochrana půdy (zákon č. 334/1992 Sb.) · stavební zákon (zákon č. 283/2021 Sb.) · nesplněni podmínek směrnice EU RED III (nevhodně zvolená lokalita, nevyřešené dopady) · návrh může zasahovat do práva na příznivé životní prostředí a ochranu zdraví podle Listiny základních lidských práv a svobod (či. 31, či. 35, či. 11) · porušeni principu předběžné opatrnosti (ČI. 191 SFEU), návrh je předkládán bez dostatečných podkladů a při existenci důvodných pochybností o jeho dopadech Navržená oblast má zásadní střety s přírodou, krajinou, vodou i životem obyvatel. Tyto problémy nejsou odstraněny, pouze částečně zmirňovány. Návrh nemá dostatečné podklady, neřeší varianty a nehodnotí kumulativní dopady, proto požaduji vyloučení akcelerační oblasti z návrhu.	všem biokoridorům nebylo možné se při vymezování akceleračních oblastí zcela vyhnout, proto je ve všech souvisejících územních opatřeních stanovena podmínka, která vylučuje zásah do ploch a koridorů lokálního ÚSES, nadregionálních a regionálních biokoridorů, vyjma nezbytného křížení liniové dopravní a technické infrastruktury s biokoridory. Konkrétní záměry se nadále povolují v souladu se stavebním zákonem za podmínek stanovených v územním opatření. Ustanovení § 4 odst. 3 ZOZE ve spojení s čl. 15c směrnice RED III stanoví typová území, která mají být při vymezování akceleračních oblastí upřednostněna (plochy narušené těžbou, brownfieldy, degradovaná půda, někdejší vojenské plochy); tato ustanovení nevylučují vymezení akcelerační oblasti na jiných plochách. Vymezení akceleračních oblastí pro VTE výhradně na degradovaných nebo brownfieldových plochách nebylo s ohledem na prostorové nároky technologie větrných elektráren proveditelné. V návrhu Změny č. 2 ÚRP pro veřejné projednání byl vyhodnocen potenciální celkový zábor na I. a II. třídě ochrany ZPF v rozsahu 95,3 ha, což představuje 0,2 % z navrhované rozlohy akceleračních oblastí. Územní opatření stanoví podmínky, které vyžadují zachování funkčnosti stávajících meliorací, zakazují poškozování protierozních opatření a vylučují vznik pozemků bez přístupu či neobhospodařovatelných ploch; na základě vypořádání připomínek byla stanovena i podmínka na maximální celkovou plochu pro odnětí ZPF v akcelerační oblasti pro záměry OZE. V rámci souvisejících územních opatření jsou stanoveny podmínky, které zajišťují ochranu protierozních opatření, funkčních melioračních zařízení, vodních toků a ploch a rovněž omezují možné terénní úpravy. Vzhledem k charakteru a rozsahu potenciálních záměrů se při naplnění podmínek nepředpokládá realizace zpevněných ploch v takovém rozsahu, který by mohl významně ovlivnit vodní režim v rámci akceleračních oblastí; významné ovlivnění mikroklimatu se nepředpokládá. Do územního opatření u akcelerační oblasti pro VTE je zapracována podmínka zpracování hlukové studie a minimalizace shadow flicker efektu. Při vymezování jednotlivých akceleračních oblastí pro větrné elektrárny byla dodržena minimální odstupová vzdálenost 500 metrů od obytné zástavby sídel, uvedená v odůvodnění Změny č. 2 ÚRP pro danou akcelerační oblast; konkrétní záměry musí následně v navazujícím řízení splnit veškeré zákonné hygienické a hlukové limity bez ohledu na tuto minimální odstupovou vzdálenost. Pro bezpečnost leteckého provozu musí být na VTE použito výhradně přerušované světlo s minimální požadovanou intenzitou, s frekvencí záblesků v rozmezí 20–60 za minutu, stíněné ze stran

Poř. č.	Připomínkové místo	Číslo jednací	Článek	AO	Připomínka	Vyhodnocení
						tak, aby bylo viditelné pouze seshora; použití stálého světla, rychle pulzujícího červeného světla nebo široce rozptýleného světla je zakázáno. Technická infrastruktura nesmí mít trvalé osvětlení, to se smí používat pouze v případě údržby zařízení. Ustanovení obecně závazných právních předpisů týkající se hlukové zátěže nejsou vymezením akceleračních oblastí dotčena. Odletování námrazy je eliminováno opatřeními, které chrání samotnou technologii – zastavení rotoru, speciální nátěry, vyhřívání lopatek. Detailní podmínky pro dané umístění větrné elektrárny musí být řešeny při povolování konkrétního projektu stavebním úřadem. Obavy z ohrožení lidí nejsou podloženy reálnými daty z mnohaletého provozu desetitisíců větrných elektráren v Evropě. Zadání Změny č. 2 ÚRP schválené vládou ČR nepožadovalo variantní řešení. Vlivy návrhu, včetně kumulativních vlivů, byly posouzeny na úrovni koncepce v rámci VVURÚ. Proběhlo hodnocení nulové varianty (platné znění ÚRP) vůči navrhované variantě (Změna č. 2 ÚRP). Akcelerační oblast AOV56 Vrabčiny byla na základě výsledků biologického posouzení a došlých připomínek redukována/zmenšena. Nebylo prokázáno, že by instalace VTE měla významný negativní vliv na cenu nemovitostí; lokální dopady na cenu nemovitostí u konkrétních záměrů nelze posuzovat na koncepční úrovni při vymezování akceleračních oblastí v ÚRP. Riziko úniku oleje z převodovky, hydraulického systému či transformátoru je sníženo pravidelnou údržbou a použitím dvojitých hadic hydrauliky u nových elektráren; pro zachycení olejů slouží záchytné vany, případně samotná konstrukce turbíny. Riziko kontaminace povrchových nebo podzemních vod je dále řešeno podmínkou v územním opatření, která stanovuje umístění VTE mimo mokřady, prameniště, rašeliniště, vodní plochy a toky, a to nejméně 8 metrů od břehové hrany. Odpovědnost za škody má provozovatel větrné elektrárny, který odpovídá za její technický stav a bezpečnost provozu podle občanského zákoníku (zákon č. 89/2012 Sb.).
2721.	Martina Hadiš	MMR-38324-2026-81	99czj, 99czk	AOV56, AOV57	Věc: **<u>Připomínka k návrhu Změny č. 2 Územního rozvojového plánu ČR (ÚRP ČR)</u>** Podávám připomínku k návrhu vymezeni akceleračních oblasti pro větrné elektrárny (VTE) v území: AOV č. 56 Vrabčiny a AOV č. 57 Bilá skála, Plzeňský kraj Na základě níže uvedených důvodů nesouhlasím s tímto návrhem změny č. 2 ÚRP ČR, který se týká vymezeni akceleračních oblasti pro výrobu energie z obnovitelných zdrojů. Uvádím základní důvody: I) Nedostatky návrhu · návrh není dostatečně odůvodněn a chybí konkrétní podklady (zákon č. 500/2004 Sb.) · nebyly dostatečně posouzeny dopady na životní prostředí (zákon č. 100/2001 Sb.)	**Akceptováno částečně.** Podatelka požaduje vyloučení akceleračních oblastí AOV56 Vrabčiny a AOV57 Bílá Skála z návrhu Změny č. 2 ÚRP a uplatňuje rozsáhlé připomínky zahrnující nedostatky podkladů, dopady na přírodu, krajinu, vodní režim, zemědělskou půdu, obyvatele i bezpečnostní rizika. Změna č. 2 ÚRP vymezuje akcelerační oblasti na základě řádného procesu územního

Poř. č.	Připomínkové místo	Číslo jednací	Článek	AO	Připomínka	Vyhodnocení
					· hrozí narušeni krajiny a přírody (zákon č. 114/1992 Sb.) · návrh nerespektuje ochranu hodnot území a kvalitu bydlení (zákon č. 283/2021 Sb.) · nebyly posouzeny jiné varianty řešeni, zejména využiti brownfieldů (opuštěných a již narušených ploch) a návrh tak neodůvodněně zasahuje do volné krajiny · vychází pouze z expertních odhadů (počet věži, výkon, rozmístění) · návrh řeší problémy až dodatečně, místo aby jim předešel · nejsou dostatečně vyhodnoceny kumulativní dopady více záměrů v území 2) Příroda a krajina · výskyt chráněných druhů (ptáci, netopýři) a zásah do migračních tras · narušeni prvků ÚSES (biokoridory) · zásadní změna krajiny a její industrializace · dominantní stavby (až cca 250 m vysoké) viditelné na velké vzdálenosti · chybí posouzeni nočního osvětleni · nedostatečně řešen kumulativní vliv více větrných elektráren 3) Voda a klima · narušeni vsakování vody do půdy a změna odtokových poměrů · zhoršeni schopnosti krajiny zadržovat vodu a riziko vysychání krajiny · nedostatečné odstupy od vodních toků · chybí posouzeni vlivu na mikroklima 4) Zemědělská půda · zábor a znehodnoceni kvalitní půdy · možné zásahy do půd I. a 11. třídy ochrany (nejcennější půdy) · zhutněni půdy a zvýšeni eroze a rozděleni (fragmentace) pozemků · nejasný stav a poškození melioraci. 5) Dopady na obyvatele · hluk a jeho dlouhodobý vliv · blikání stínů (stroboskopický efekt) · změna charakteru bydlení · pokles hodnoty nemovitosti · není dostatečně vysvětleno, jak byla stanovena vzdálenost od obytné zástavby 6) Technická a bezpečnostní rizika · odlet ledu z rotorů v zimě · zásah bleskem · požáry zařízeni (obtížně zvládnutelné zásahy) · pád části konstrukce · únik provozních kapalin · šíření požáru do krajiny · kontaminace půdy a vody Není jasné, kdo nese odpovědnost za škody na zdraví a majetku. 7) Kumulace vlivů · sčítáni hluku, zásahů do krajiny a vizuální zátěže · dopady více elektráren nejsou vyhodnoceny společně · výsledný dopad na životní prostředí i lidi může být výrazně vyšší 8) Rozpor se zákony ČR a EU · správní řád (zákon č. 500/2004 Sb.) · ochrana přírody (zákon č. 114/1992 Sb.) · EIA (zákon č. 100/2001 Sb.) · ochrana půdy (zákon č. 334/1992 Sb.) · stavební zákon (zákon č. 283/2021 Sb.) · nesplněni podmínek směrnice EU RED III (nevhodně zvolená lokalita, nevyřešené dopady) · návrh může zasahovat do práva na příznivé životní prostředí a ochranu zdraví podle Listiny základních lidských práv a svobod (či. 31, či. 35, či. 11)	plánování a vyhodnocení vlivů na životní prostředí; vznesené argumenty nepředstavují důvod pro vypuštění dotčených oblastí z návrhu. Vymezení akcelerační oblasti proběhlo na základě biologického posouzení konkrétního navrhovaného území podle § 11 odst. 3 resp. 4 ZOZE, jehož výsledky spolu s vyhodnocením vlivů na udržitelný rozvoj území (VVURÚ) byly zapracovány do návrhu; oblasti, u nichž autorizované osoby identifikovaly významné negativní nebo kumulativní vlivy, byly ze Z2 ÚRP vyloučeny (odůvodnění Z2 ÚRP, odst. 32). Kumulativní posouzení vlivů na životní prostředí a veřejné zdraví bylo v rámci SEA provedeno pro každou AO (viz karty AO v příloze č. 2 SEA) i pro Změnu č. 2 ÚRP jako celek. V rámci územního opatření pro AOV byla stanovena podmínka vypracování hlukové studie, do níž budou zahrnuty všechny existující zdroje. Kumulativní vlivy na jiné složky životního prostředí, např. na krajinný ráz, je možné stanovit tam, kde existují prostorově a výškově obdobné stavby a záměry, jako jsou VTE. Zpracování VVURÚ odpovídá obsahem i strukturou požadavkům přílohy č. 4 stavebního zákona; jde o hodnocení na úrovni koncepce, nikoli na úrovni konkrétních záměrů, a tomu odpovídá i míra podrobnosti použitých podkladů. Problematika krajinného rázu byla posuzována v rámci VVURÚ, a to jak z hlediska navrhovaného souboru akceleračních oblastí jako celku, tak pro jednotlivé oblasti v kartách akceleračních oblastí (viz příloha č. 2 vyhodnocení vlivů). Vliv na krajinný ráz byl jedním z důvodů, proč bylo 16 původně uvažovaných akceleračních oblastí z návrhu zcela vypuštěno, a u 48 ze zbývajících 80 oblastí pro VTE byl snížen limit maximální výšky větrných elektráren. Akcelerační oblasti jsou vymezeny mimo nadregionální a regionální biocentra. Prvkům lokálního ÚSES a všem biokoridorům nebylo možné se při vymezování akceleračních oblastí zcela vyhnout, proto je ve všech souvisejících územních opatřeních stanovena podmínka, která vylučuje zásah do ploch a koridorů lokálního ÚSES, nadregionálních a regionálních biokoridorů, vyjma nezbytného křížení liniové dopravní a technické infrastruktury s biokoridory. Konkrétní záměry se nadále povolují v souladu se stavebním zákonem za podmínek stanovených v územním opatření. Ustanovení § 4 odst. 3 ZOZE ve spojení s čl. 15c směrnice RED III stanoví typová území, která mají být při vymezování akceleračních oblastí upřednostněna (plochy narušené těžbou, brownfieldy, degradovaná půda, někdejší vojenské plochy); tato ustanovení nevylučují vymezení akcelerační oblasti na jiných plochách. Vymezení akceleračních oblastí pro VTE výhradně na

Poř. č.	Připomínkové místo	Číslo jednací	Článek	AO	Připomínka	Vyhodnocení
					· porušeni principu předběžné opatrnosti (Čl. 191 SFEU), návrh je předkládán bez dostatečných podkladů a při existenci důvodných pochybností o jeho dopadech Navržená oblast má zásadní střety s přírodou, krajinou, vodou i životem obyvatel. Tyto problémy nejsou odstraněny, pouze částečně zmirňovány. Návrh nemá dostatečné podklady, neřeší varianty a nehodnotí kumulativní dopady, proto požaduji vyloučení akcelerační oblasti z návrhu.	degradovaných nebo brownfieldových plochách nebylo s ohledem na prostorové nároky technologie větrných elektráren proveditelné. V návrhu Změny č. 2 ÚRP pro veřejné projednání byl vyhodnocen potenciální celkový zábor na I. a II. třídě ochrany ZPF v rozsahu 95,3 ha, což představuje 0,2 % z navrhované rozlohy akceleračních oblastí. Územní opatření stanoví podmínky, které vyžadují zachování funkčnosti stávajících meliorací, zakazují poškozování protierozních opatření a vylučují vznik pozemků bez přístupu či neobhospodařovatelných ploch; na základě vypořádání připomínek byla stanovena i podmínka na maximální celkovou plochu pro odnětí ZPF v akcelerační oblasti pro záměry OZE. V rámci souvisejících územních opatření jsou stanoveny podmínky, které zajišťují ochranu protierozních opatření, funkčních meliorační zařízení, vodních toků a ploch a rovněž omezují možné terénní úpravy. Vzhledem k charakteru a rozsahu potenciálních záměrů se při naplnění podmínek nepředpokládá realizace zpevněných ploch v takovém rozsahu, který by mohl významně ovlivnit vodní režim v rámci akceleračních oblastí; významné ovlivnění mikroklimatu se nepředpokládá. Do územního opatření u akcelerační oblasti pro VTE je zapracována podmínka zpracování hlukové studie a minimalizace shadow flicker efektu. Při vymezování jednotlivých akceleračních oblastí pro větrné elektrárny byla dodržena minimální odstupová vzdálenost 500 metrů od obytné zástavby sídel, uvedená v odůvodnění Změny č. 2 ÚRP pro danou akcelerační oblast; konkrétní záměry musí následně v navazujícím řízení splnit veškeré zákonné hygienické a hlukové limity bez ohledu na tuto minimální odstupovou vzdálenost. Pro bezpečnost leteckého provozu musí být na VTE použito výhradně přerušované světlo s minimální požadovanou intenzitou, s frekvencí záblesků v rozmezí 20–60 za minutu, stíněné ze stran tak, aby bylo viditelné pouze seshora; použití stálého světla, rychle pulzujícího červeného světla nebo široce rozptýleného světla je zakázáno. Technická infrastruktura nesmí mít trvalé osvětlení, to se smí používat pouze v případě údržby zařízení. Ustanovení obecně závazných právních předpisů týkající se hlukové zátěže nejsou vymezením akceleračních oblastí dotčena. Odletování námrazy je eliminováno opatřeními, které chrání samotnou technologii – zastavení rotoru, speciální nátěry, vyhřívání lopatek. Detailní podmínky pro dané umístění větrné elektrárny musí být řešeny při povolování konkrétního projektu stavebním úřadem. Obavy z ohrožení lidí nejsou podloženy reálnými daty z mnohaletého provozu desetitisíců větrných elektráren v Evropě. Zadání Změny č. 2 ÚRP schválené vládou ČR nepožadovalo variantní řešení. Vlivy návrhu, včetně kumulativních vlivů, byly posouzeny na úrovni koncepce v rámci VVURÚ. Proběhlo

Poř. č.	Připomínkové místo	Číslo jednací	Článek	AO	Připomínka	Vyhodnocení
						hodnocení nulové varianty (platné znění ÚRP) vůči navrhované variantě (Změna č. 2 ÚRP). Akcelerační oblast AOV56 Vrabčiny byla na základě došlých připomínek a přehodnocení oproti původnímu záměru redukována/zmenšena. Nebylo prokázáno, že by instalace VTE měla významný negativní vliv na cenu nemovitostí; lokální dopady na cenu nemovitostí u konkrétních záměrů nelze posuzovat na koncepční úrovni při vymezování akceleračních oblastí v ÚRP. Riziko úniku oleje z převodovky, hydraulického systému či transformátoru je sníženo pravidelnou údržbou a použitím dvojitých hadic hydrauliky u nových elektráren; pro zachycení olejů slouží záchytné vany, případně samotná konstrukce turbíny. Riziko kontaminace povrchových nebo podzemních vod je dále řešeno podmínkou v územním opatření, která stanovuje umístění VTE mimo mokřady, prameniště, rašeliniště, vodní plochy a toky, a to nejméně 8 metrů od břehové hrany. Odpovědnost za škody má provozovatel větrné elektrárny, který odpovídá za její technický stav a bezpečnost provozu podle občanského zákoníku (zákon č. 89/2012 Sb.).
2722.	Ivana Štovíčková	MMR-38325-2026-81	99czj, 99czk	AOV56, AOV57	Věc: **<u>Připomínka k návrhu Změny č. 2 Územního rozvojového plánu ČR (ÚRP ČR)</u>** Podávám připomínku k návrhu vymezeni akceleračních oblasti pro větrné elektrárny (VTE) v území: AOV č. 56 Vrabčiny a AOV č. 57 Bilá skála, Plzeňský kraj Na základě níže uvedených důvodů nesouhlasím s tímto návrhem změny č. 2 ÚRP ČR, který se týká vymezeni akceleračních oblasti pro výrobu energie z obnovitelných zdrojů. Uvádím základní důvody: I) Nedostatky návrhu · návrh není dostatečně odůvodněn a chybí konkrétní podklady (zákon č. 500/2004 Sb.) · nebyly dostatečně posouzeny dopady na životní prostředí (zákon č. 100/2001 Sb.) · hrozí narušeni krajiny a přírody (zákon č. 114/1992 Sb.) · návrh nerespektuje ochranu hodnot území a kvalitu bydlení (zákon č. 283/2021 Sb.) · nebyly posouzeny jiné varianty řešeni, zejména využiti brownfieldů (opuštěných a již narušených ploch) a návrh tak neodůvodněně zasahuje do volné krajiny · vychází pouze z expertních odhadů (počet věži, výkon, rozmístění) · návrh řeší problémy až dodatečně, místo aby jim předešel · nejsou dostatečně vyhodnoceny kumulativní dopady více záměrů v území 2) Příroda a krajina · výskyt chráněných druhů (ptáci, netopýři) a zásah do migračních tras · narušeni prvků ÚSES (biokoridory) · zásadní změna krajiny a její industrializace · dominantní stavby (až cca 250 m vysoké) viditelné na velké vzdálenosti · chybí posouzeni nočního osvětleni · nedostatečně řešen kumulativní vliv více větrných elektráren	**Akceptováno částečně.** Podatelka požaduje vyloučení akceleračních oblastí AOV56 Vrabčiny a AOV57 Bílá Skála z návrhu Změny č. 2 ÚRP. Připomínka se opírá o připomínky nedostatků procesního a věcného charakteru – chybějící podklady, neposouzené varianty, dopady na přírodu, krajinu, vodní režim, zemědělskou půdu, zdraví a pohodu obyvatel, bezpečnostní rizika a rozpor s právem. Tyto skutečnosti byly v rámci přípravy Z2 ÚRP zohledněny; vymezení obou oblastí obstojí z hledisek uvedených v připomínce. Vymezení akcelerační oblasti proběhlo na základě biologického posouzení konkrétního navrhovaného území podle § 11 odst. 3 resp. 4 ZOZE, jehož výsledky spolu s vyhodnocením vlivů na udržitelný rozvoj území (VVURÚ) byly zapracovány do návrhu; oblasti, u nichž autorizované osoby identifikovaly významné negativní nebo kumulativní vlivy, byly ze Z2 ÚRP vyloučeny (odůvodnění Z2 ÚRP, odst. 32). Kumulativní posouzení vlivů na životní prostředí a veřejné zdraví bylo v rámci SEA provedeno pro každou AO (viz karty AO v příloze č. 2 SEA) i pro Změnu č. 2 ÚRP jako celek. V rámci územního opatření pro AOV byla stanovena podmínka vypracování hlukové studie, do níž budou zahrnuty všechny existující zdroje. Kumulativní vlivy na jiné složky

Poř. č.	Připomínkové místo	Číslo jednací	Článek	AO	Připomínka	Vyhodnocení
					3) Voda a klima · narušeni vsakování vody do půdy a změna odtokových poměrů · zhoršeni schopnosti krajiny zadržovat vodu a riziko vysychání krajiny · nedostatečné odstupy od vodních toků · chybí posouzeni vlivu na mikroklima 4) Zemědělská půda · zábor a znehodnoceni kvalitní půdy · možné zásahy do půd I. a 11. třídy ochrany (nejcennější půdy) · zhutněni půdy a zvýšeni eroze a rozděleni (fragmentace) pozemků · nejasný stav a poškození melioraci. 5) Dopady na obyvatele · hluk a jeho dlouhodobý vliv · blikání stínů (stroboskopický efekt) · změna charakteru bydlení · pokles hodnoty nemovitosti · není dostatečně vysvětleno, jak byla stanovena vzdálenost od obytné zástavby 6) Technická a bezpečnostní rizika · odlet ledu z rotorů v zimě · zásah bleskem · požáry zařízeni (obtížně zvládnutelné zásahy) · pád části konstrukce · únik provozních kapalin · šíření požáru do krajiny · kontaminace půdy a vody Není jasné, kdo nese odpovědnost za škody na zdraví a majetku. 7) Kumulace vlivů · sčítáni hluku, zásahů do krajiny a vizuální zátěže · dopady více elektráren nejsou vyhodnoceny společně · výsledný dopad na životní prostředí i lidi může být výrazně vyšší 8) Rozpor se zákony ČR a EU · správní řád (zákon č. 500/2004 Sb.) · ochrana přírody (zákon č. 114/1992 Sb.) · EIA (zákon č. 100/2001 Sb.) · ochrana půdy (zákon č. 334/1992 Sb.) · stavební zákon (zákon č. 283/2021 Sb.) · nesplněni podmínek směrnice EU RED III (nevhodně zvolená lokalita, nevyřešené dopady) · návrh může zasahovat do práva na příznivé životní prostředí a ochranu zdraví podle Listiny základních lidských práv a svobod (či. 31, či. 35, či. 11) · porušeni principu předběžné opatrnosti (ČI. 191 SFEU), návrh je předkládán bez dostatečných podkladů a při existenci důvodných pochybností o jeho dopadech Navržená oblast má zásadní střety s přírodou, krajinou, vodou i životem obyvatel. Tyto problémy nejsou odstraněny, pouze částečně zmirňovány. Návrh nemá dostatečné podklady, neřeší varianty a nehodnotí kumulativní dopady, proto požaduji vyloučení akcelerační oblasti z návrhu.	životního prostředí, např. na krajinný ráz, je možné stanovit tam, kde existují prostorově a výškově obdobné stavby a záměry, jako jsou VTE. Zpracování VVURÚ odpovídá obsahem i strukturou požadavkům přílohy č. 4 stavebního zákona; jde o hodnocení na úrovni koncepce, nikoli na úrovni konkrétních záměrů, a tomu odpovídá i míra podrobnosti použitých podkladů. Problematika krajinného rázu byla posuzována v rámci VVURÚ, a to jak z hlediska navrhovaného souboru akceleračních oblastí jako celku, tak pro jednotlivé oblasti v kartách akceleračních oblastí (viz příloha č. 2 vyhodnocení vlivů). Vliv na krajinný ráz byl jedním z důvodů, proč bylo 16 původně uvažovaných akceleračních oblastí z návrhu zcela vypuštěno, a u 48 ze zbývajících 80 oblastí pro VTE byl snížen limit maximální výšky větrných elektráren. Akcelerační oblasti jsou vymezeny mimo nadregionální a regionální biocentra. Prvkům lokálního ÚSES a všem biokoridorům nebylo možné se při vymezování akceleračních oblastí zcela vyhnout, proto je ve všech souvisejících územních opatřeních stanovena podmínka, která vylučuje zásah do ploch a koridorů lokálního ÚSES, nadregionálních a regionálních biokoridorů, vyjma nezbytného křížení liniové dopravní a technické infrastruktury s biokoridory. Konkrétní záměry se nadále povolují v souladu se stavebním zákonem za podmínek stanovených v územním opatření. Ustanovení § 4 odst. 3 ZOZE ve spojení s čl. 15c směrnice RED III stanoví typová území, která mají být při vymezování akceleračních oblastí upřednostněna (plochy narušené těžbou, brownfieldy, degradovaná půda, někdejší vojenské plochy); tato ustanovení nevylučují vymezení akcelerační oblasti na jiných plochách. Vymezení akceleračních oblastí pro VTE výhradně na degradovaných nebo brownfieldových plochách nebylo s ohledem na prostorové nároky technologie větrných elektráren proveditelné. V návrhu Změny č. 2 ÚRP pro veřejné projednání byl vyhodnocen potenciální celkový zábor na I. a II. třídě ochrany ZPF v rozsahu 95,3 ha, což představuje 0,2 % z navrhované rozlohy akceleračních oblastí. Územní opatření stanoví podmínky, které vyžadují zachování funkčnosti stávajících meliorací, zakazují poškozování protierozních opatření a vylučují vznik pozemků bez přístupu či neobhospodařovatelných ploch; na základě vypořádání připomínek byla stanovena i podmínka na maximální celkovou plochu pro odnětí ZPF v akcelerační oblasti pro záměry OZE. V rámci souvisejících územních opatření jsou stanoveny podmínky, které zajišťují ochranu protierozních opatření, funkčních meliračních zařízení, vodních toků a ploch a rovněž omezují možné terénní úpravy. Vzhledem k charakteru a rozsahu potenciálních záměrů se při naplnění podmínek nepředpokládá realizace zpevněných ploch v takovém rozsahu,

Poř. č.	Připomínkové místo	Číslo jednací	Článek	AO	Připomínka	Vyhodnocení
						který by mohl významně ovlivnit vodní režim v rámci akceleračních oblastí; významné ovlivnění mikroklimatu se nepředpokládá. Do územního opatření u akcelerační oblasti pro VTE je zapracována podmínka zpracování hlukové studie a minimalizace shadow flicker efektu. Při vymezování jednotlivých akceleračních oblastí pro větrné elektrárny byla dodržena minimální odstupová vzdálenost 500 metrů od obytné zástavby sídel, uvedená v odůvodnění Změny č. 2 ÚRP pro danou akcelerační oblast; konkrétní záměry musí následně v navazujícím řízení splnit veškeré zákonné hygienické a hlukové limity bez ohledu na tuto minimální odstupovou vzdálenost. Pro bezpečnost leteckého provozu musí být na VTE použito výhradně přerušované světlo s minimální požadovanou intenzitou, s frekvencí záblesků v rozmezí 20–60 za minutu, stíněné ze stran tak, aby bylo viditelné pouze seshora; použití stálého světla, rychle pulzujícího červeného světla nebo široce rozptýleného světla je zakázáno. Technická infrastruktura nesmí mít trvalé osvětlení, to se smí používat pouze v případě údržby zařízení. Ustanovení obecně závazných právních předpisů týkající se hlukové zátěže nejsou vymezením akceleračních oblastí dotčena. Odletování námrazy je eliminováno opatřeními, které chrání samotnou technologii – zastavení rotoru, speciální nátěry, vyhřívání lopatek. Detailní podmínky pro dané umístění větrné elektrárny musí být řešeny při povolování konkrétního projektu stavebním úřadem. Obavy z ohrožení lidí nejsou podloženy reálnými daty z mnohaletého provozu desetitisíců větrných elektráren v Evropě. Zadání Změny č. 2 ÚRP schválené vládou ČR nepožadovalo variantní řešení. Vlivy návrhu, včetně kumulativních vlivů, byly posouzeny na úrovni koncepce v rámci VVURÚ. Proběhlo hodnocení nulové varianty (platné znění ÚRP) vůči navrhované variantě (Změna č. 2 ÚRP). Akcelerační oblast AOV56 Vrabčiny byla na základě došlých připomínek a přehodnocení oproti původnímu záměru redukována/zmenšena. Nebylo prokázáno, že by instalace VTE měla významný negativní vliv na cenu nemovitostí; lokální dopady na cenu nemovitostí u konkrétních záměrů nelze posuzovat na koncepční úrovni při vymezování akceleračních oblastí v ÚRP. Riziko úniku oleje z převodovky, hydraulického systému či transformátoru je sníženo pravidelnou údržbou a použitím dvojitých hadic hydrauliky u nových elektráren; pro zachycení olejů slouží záchytné vany, případně samotná konstrukce turbíny.

Poř. č.	Připomínkové místo	Číslo jednací	Článek	AO	Připomínka	Vyhodnocení
						Riziko kontaminace povrchových nebo podzemních vod je dále řešeno podmínkou v územním opatření, která stanovuje umístění VTE mimo mokřady, prameniště, rašeliniště, vodní plochy a toky, a to nejméně 8 metrů od břehové hrany. Odpovědnost za škody má provozovatel větrné elektrárny, který odpovídá za její technický stav a bezpečnost provozu podle občanského zákoníku (zákon č. 89/2012 Sb.).
2723.	Jindra Zikmundová	MMR-38326-2026-81	99czj, 99czk	AOV56, AOV57	Věc: **Připomínka k návrhu Změny č. 2 Územního rozvojového plánu ČR (ÚRP ČR)** Podávám připomínku k návrhu vymezeni akceleračních oblasti pro větrné elektrárny (VTE) v území: AOV č. 56 Vrabčiny a AOV č. 57 Bilá skála, Plzeňský kraj Na základě níže uvedených důvodů nesouhlasím s tímto návrhem změny č. 2 ÚRP ČR, který se týká vymezeni akceleračních oblasti pro výrobu energie z obnovitelných zdrojů. Uvádím základní důvody: I) Nedostatky návrhu · návrh není dostatečně odůvodněn a chybí konkrétní podklady (zákon č. 500/2004 Sb.) · nebyly dostatečně posouzeny dopady na životní prostředí (zákon č. 100/2001 Sb.) · hrozí narušeni krajiny a přírody (zákon č. 114/1992 Sb.) · návrh nerespektuje ochranu hodnot území a kvalitu bydlení (zákon č. 283/2021 Sb.) · nebyly posouzeny jiné varianty řešeni, zejména využiti brownfieldů (opuštěných a již narušených ploch) a návrh tak neodůvodněně zasahuje do volné krajiny · vychází pouze z expertních odhadů (počet věži, výkon, rozmístění) · návrh řeší problémy až dodatečně, místo aby jim předešel · nejsou dostatečně vyhodnoceny kumulativní dopady více záměrů v území 2) Příroda a krajina · výskyt chráněných druhů (ptáci, netopýři) a zásah do migračních tras · narušeni prvků ÚSES (biokoridory) · zásadní změna krajiny a její industrializace · dominantní stavby (až cca 250 m vysoké) viditelné na velké vzdálenosti · chybí posouzeni nočního osvětleni · nedostatečně řešen kumulativní vliv více větrných elektráren 3) Voda a klima · narušeni vsakování vody do půdy a změna odtokových poměrů · zhoršeni schopnosti krajiny zadržovat vodu a riziko vysychání krajiny · nedostatečné odstupy od vodních toků · chybí posouzeni vlivu na mikroklima 4) Zemědělská půda · zábor a znehodnoceni kvalitní půdy · možné zásahy do půd I. a 11. třídy ochrany (nejcennější půdy) · zhutněni půdy a zvýšeni eroze a rozděleni (fragmentace) pozemků · nejasný stav a poškození melioraci. 5) Dopady na obyvatele · hluk a jeho dlouhodobý vliv · blikání stínů (stroboskopický efekt) · změna charakteru bydlení · pokles hodnoty nemovitosti · není dostatečně vysvětleno, jak byla stanovena vzdálenost od obytné zástavby 6) Technická a bezpečnostní rizika	**Akceptováno částečně.** Podatelka nesouhlasí s vymezením akceleračních oblastí AOV56 Vrabčiny a AOV57 Bílá Skála a požaduje jejich vyloučení z návrhu Z2 ÚRP. Uplatněné připomínky se týkají chybějících podkladů, neposouzených variant, dopadů na chráněné druhy živočichů a ÚSES, vodního režimu, záboru zemědělské půdy, dopadů na obyvatele a bezpečnostních rizik. Vymezení akceleračních oblastí v Z2 ÚRP je výsledkem systematického posouzení, které tyto aspekty zohledňuje; důvody pro vyloučení uvedených oblastí na základě uplatněné připomínky neshledány. Vymezení akcelerační oblasti proběhlo na základě biologického posouzení konkrétního navrhovaného území podle § 11 odst. 3 resp. 4 ZOZE, jehož výsledky spolu s vyhodnocením vlivů na udržitelný rozvoj území (VVURÚ) byly zapracovány do návrhu; oblasti, u nichž autorizované osoby identifikovaly významné negativní nebo kumulativní vlivy, byly ze Z2 ÚRP vyloučeny (odůvodnění Z2 ÚRP, odst. 32). Kumulativní posouzení vlivů na životní prostředí a veřejné zdraví bylo v rámci SEA provedeno pro každou AO (viz karty AO v příloze č. 2 SEA) i pro Změnu č. 2 ÚRP jako celek. V rámci územního opatření pro AOV byla stanovena podmínka vypracování hlukové studie, do níž budou zahrnuty všechny existující zdroje. Kumulativní vlivy na jiné složky životního prostředí, např. na krajinný ráz, je možné stanovit tam, kde existují prostorově a výškově obdobné stavby a záměry, jako jsou VTE. Zpracování VVURÚ odpovídá obsahem i strukturou požadavkům přílohy č. 4 stavebního zákona; jde o hodnocení na úrovni koncepce, nikoli na úrovni konkrétních záměrů, a tomu odpovídá i míra podrobnosti použitých podkladů. Problematika krajinného rázu byla posuzována v rámci VVURÚ, a to jak z hlediska navrhovaného souboru akceleračních oblastí jako celku, tak pro jednotlivé oblasti v kartách akceleračních oblastí (viz příloha č. 2 vyhodnocení vlivů). Vliv na krajinný ráz byl jedním z důvodů, proč bylo 16 původně uvažovaných akceleračních oblastí z návrhu zcela vypuštěno, a u 48 ze zbývajících 80 oblastí pro VTE byl snížen limit maximální výšky větrných elektráren. Akcelerační oblasti jsou vymezeny mimo nadregionální a regionální biocentra. Prvkům lokálního ÚSES a

Poř. č.	Připomínkové místo	Číslo jednací	Článek	AO	Připomínka	Vyhodnocení
					· odlet ledu z rotorů v zimě · zásah bleskem · požáry zařízeni (obtížně zvládnutelné zásahy) · pád části konstrukce · únik provozních kapalin · šíření požáru do krajiny · kontaminace půdy a vody Není jasné, kdo nese odpovědnost za škody na zdraví a majetku. 7) Kumulace vlivů · sčítáni hluku, zásahů do krajiny a vizuální zátěže · dopady více elektráren nejsou vyhodnoceny společně · výsledný dopad na životní prostředí i lidi může být výrazně vyšší 8) Rozpor se zákony ČR a EU · správní řád (zákon č. 500/2004 Sb.) · ochrana přírody (zákon č. 114/1992 Sb.) · EIA (zákon č. 100/2001 Sb.) · ochrana půdy (zákon č. 334/1992 Sb.) · stavební zákon (zákon č. 283/2021 Sb.) · nesplněni podmínek směrnice EU RED III (nevhodně zvolená lokalita, nevyřešené dopady) · návrh může zasahovat do práva na příznivé životní prostředí a ochranu zdraví podle Listiny základních lidských práv a svobod (či. 31, či. 35, či. 11) · porušeni principu předběžné opatrnosti (ČI. 191 SFEU), návrh je předkládán bez dostatečných podkladů a při existenci důvodných pochybností o jeho dopadech Navržená oblast má zásadní střety s přírodou, krajinou, vodou i životem obyvatel. Tyto problémy nejsou odstraněny, pouze částečně zmirňovány. Návrh nemá dostatečné podklady, neřeší varianty a nehodnotí kumulativní dopady, proto požaduji vyloučení akcelerační oblasti z návrhu.	všem biokoridorům nebylo možné se při vymezování akceleračních oblastí zcela vyhnout, proto je ve všech souvisejících územních opatřeních stanovena podmínka, která vylučuje zásah do ploch a koridorů lokálního ÚSES, nadregionálních a regionálních biokoridorů, vyjma nezbytného křížení liniové dopravní a technické infrastruktury s biokoridory. Konkrétní záměry se nadále povolují v souladu se stavebním zákonem za podmínek stanovených v územním opatření. Ustanovení § 4 odst. 3 ZOZE ve spojení s čl. 15c směrnice RED III stanoví typová území, která mají být při vymezování akceleračních oblastí upřednostněna (plochy narušené těžbou, brownfieldy, degradovaná půda, někdejší vojenské plochy); tato ustanovení nevylučují vymezení akcelerační oblasti na jiných plochách. Vymezení akceleračních oblastí pro VTE výhradně na degradovaných nebo brownfieldových plochách nebylo s ohledem na prostorové nároky technologie větrných elektráren proveditelné. V návrhu Změny č. 2 ÚRP pro veřejné projednání byl vyhodnocen potenciální celkový zábor na I. a II. třídě ochrany ZPF v rozsahu 95,3 ha, což představuje 0,2 % z navrhované rozlohy akceleračních oblastí. Územní opatření stanoví podmínky, které vyžadují zachování funkčnosti stávajících meliorací, zakazují poškozování protierozních opatření a vylučují vznik pozemků bez přístupu či neobhospodařovatelných ploch; na základě vypořádání připomínek byla stanovena i podmínka na maximální celkovou plochu pro odnětí ZPF v akcelerační oblasti pro záměry OZE. V rámci souvisejících územních opatření jsou stanoveny podmínky, které zajišťují ochranu protierozních opatření, funkčních melioračních zařízení, vodních toků a ploch a rovněž omezují možné terénní úpravy. Vzhledem k charakteru a rozsahu potenciálních záměrů se při naplnění podmínek nepředpokládá realizace zpevněných ploch v takovém rozsahu, který by mohl významně ovlivnit vodní režim v rámci akceleračních oblastí; významné ovlivnění mikroklimatu se nepředpokládá. Do územního opatření u akcelerační oblasti pro VTE je zapracována podmínka zpracování hlukové studie a minimalizace shadow flicker efektu. Při vymezování jednotlivých akceleračních oblastí pro větrné elektrárny byla dodržena minimální odstupová vzdálenost 500 metrů od obytné zástavby sídel, uvedená v odůvodnění Změny č. 2 ÚRP pro danou akcelerační oblast; konkrétní záměry musí následně v navazujícím řízení splnit veškeré zákonné hygienické a hlukové limity bez ohledu na tuto minimální odstupovou vzdálenost. Pro bezpečnost leteckého provozu musí být na VTE použito výhradně přerušované světlo s minimální požadovanou intenzitou, s frekvencí záblesků v rozmezí 20–60 za minutu, stíněné ze stran

Poř. č.	Připomínkové místo	Číslo jednací	Článek	AO	Připomínka	Vyhodnocení
						tak, aby bylo viditelné pouze seshora; použití stálého světla, rychle pulzujícího červeného světla nebo široce rozptýleného světla je zakázáno. Technická infrastruktura nesmí mít trvalé osvětlení, to se smí používat pouze v případě údržby zařízení. Ustanovení obecně závazných právních předpisů týkající se hlukové zátěže nejsou vymezením akceleračních oblastí dotčena. Odletování námrazy je eliminováno opatřeními, které chrání samotnou technologii – zastavení rotoru, speciální nátěry, vyhřívání lopatek. Detailní podmínky pro dané umístění větrné elektrárny musí být řešeny při povolování konkrétního projektu stavebním úřadem. Obavy z ohrožení lidí nejsou podloženy reálnými daty z mnohaletého provozu desetitisíců větrných elektráren v Evropě. Zadání Změny č. 2 ÚRP schválené vládou ČR nepožadovalo variantní řešení. Vlivy návrhu, včetně kumulativních vlivů, byly posouzeny na úrovni koncepce v rámci VVURÚ. Proběhlo hodnocení nulové varianty (platné znění ÚRP) vůči navrhované variantě (Změna č. 2 ÚRP). Akcelerační oblast AOV56 Vrabčiny byla na základě došlých připomínek a přehodnocení oproti původnímu záměru redukována/zmenšena. Nebylo prokázáno, že by instalace VTE měla významný negativní vliv na cenu nemovitostí; lokální dopady na cenu nemovitostí u konkrétních záměrů nelze posuzovat na koncepční úrovni při vymezování akceleračních oblastí v ÚRP. Riziko úniku oleje z převodovky, hydraulického systému či transformátoru je sníženo pravidelnou údržbou a použitím dvojitých hadic hydrauliky u nových elektráren; pro zachycení olejů slouží záchytné vany, případně samotná konstrukce turbíny. Riziko kontaminace povrchových nebo podzemních vod je dále řešeno podmínkou v územním opatření, která stanovuje umístění VTE mimo mokřady, prameniště, rašeliniště, vodní plochy a toky, a to nejméně 8 metrů od břehové hrany. Odpovědnost za škody má provozovatel větrné elektrárny, který odpovídá za její technický stav a bezpečnost provozu podle občanského zákoníku (zákon č. 89/2012 Sb.).
2724.	Lukáš Kuplík	MMR-38327-2026-81	99czj, 99czk	AOV56, AOV57	Věc: **Připomínka k návrhu Změny č. 2 Územního rozvojového plánu ČR (ÚRP ČR)** Podávám připomínku k návrhu vymezeni akceleračních oblasti pro větrné elektrárny (VTE) v území: AOV č. 56 Vrabčiny a AOV č. 57 Bilá skála, Plzeňský kraj Na základě níže uvedených důvodů nesouhlasím s tímto návrhem změny č. 2 ÚRP ČR, který se týká vymezeni akceleračních oblasti pro výrobu energie z obnovitelných zdrojů. Uvádím základní důvody: I) Nedostatky návrhu	**Akceptováno částečně.** Podatel nesouhlasí s vymezením akceleračních oblastí AOV56 Vrabčiny a AOV57 Bílá Skála a požaduje jejich vyloučení z návrhu Z2 ÚRP. Uplatněné připomínky se týkají širokého spektra environmentálních, zdravotních, bezpečnostních a právních aspektů. Argumenty uplatněné v připomínce byly zohledněny v

Poř. č.	Připomínkové místo	Číslo jednací	Článek	AO	Připomínka	Vyhodnocení
					· návrh není dostatečně odůvodněn a chybí konkrétní podklady (zákon č. 500/2004 Sb.) · nebyly dostatečně posouzeny dopady na životní prostředí (zákon č. 100/2001 Sb.) · hrozí narušeni krajiny a přírody (zákon č. 114/1992 Sb.) · návrh nerespektuje ochranu hodnot území a kvalitu bydlení (zákon č. 283/2021 Sb.) · nebyly posouzeny jiné varianty řešeni, zejména využiti brownfieldů (opuštěných a již narušených ploch) a návrh tak neodůvodněně zasahuje do volné krajiny · vychází pouze z expertních odhadů (počet věži, výkon, rozmístění) · návrh řeší problémy až dodatečně, místo aby jim předešel · nejsou dostatečně vyhodnoceny kumulativní dopady více záměrů v území 2) Příroda a krajina · výskyt chráněných druhů (ptáci, netopýři) a zásah do migračních tras · narušeni prvků ÚSES (biokoridory) · zásadní změna krajiny a její industrializace · dominantní stavby (až cca 250 m vysoké) viditelné na velké vzdálenosti · chybí posouzeni nočního osvětleni · nedostatečně řešen kumulativní vliv více větrných elektráren 3) Voda a klima · narušeni vsakování vody do půdy a změna odtokových poměrů · zhoršeni schopnosti krajiny zadržovat vodu a riziko vysychání krajiny · nedostatečné odstupy od vodních toků · chybí posouzeni vlivu na mikroklima 4) Zemědělská půda · zábor a znehodnoceni kvalitní půdy · možné zásahy do půd I. a 11. třídy ochrany (nejcennější půdy) · zhutněni půdy a zvýšeni eroze a rozděleni (fragmentace) pozemků · nejasný stav a poškození melioraci. 5) Dopady na obyvatele · hluk a jeho dlouhodobý vliv · blikání stínů (stroboskopický efekt) · změna charakteru bydlení · pokles hodnoty nemovitosti · není dostatečně vysvětleno, jak byla stanovena vzdálenost od obytné zástavby 6) Technická a bezpečnostní rizika · odlet ledu z rotorů v zimě · zásah bleskem · požáry zařízeni (obtížně zvládnutelné zásahy) · pád části konstrukce · únik provozních kapalin · šíření požáru do krajiny · kontaminace půdy a vody Není jasné, kdo nese odpovědnost za škody na zdraví a majetku. 7) Kumulace vlivů · sčítáni hluku, zásahů do krajiny a vizuální zátěže · dopady více elektráren nejsou vyhodnoceny společně · výsledný dopad na životní prostředí i lidi může být výrazně vyšší 8) Rozpor se zákony ČR a EU · správní řád (zákon č. 500/2004 Sb.) · ochrana přírody (zákon č. 114/1992 Sb.) · EIA (zákon č. 100/2001 Sb.)	rámci přípravy návrhu Z2 ÚRP a vyhodnocení jeho vlivů; samotné vymezení akceleračních oblastí obstojí z hlediska příslušných právních předpisů. Vymezení akcelerační oblasti proběhlo na základě biologického posouzení konkrétního navrhovaného území podle § 11 odst. 3 resp. 4 ZOZE, jehož výsledky spolu s vyhodnocením vlivů na udržitelný rozvoj území (VVURÚ) byly zapracovány do návrhu; oblasti, u nichž autorizované osoby identifikovaly významné negativní nebo kumulativní vlivy, byly ze Z2 ÚRP vyloučeny (odůvodnění Z2 ÚRP, odst. 32). Podle § 4 zákona č. 249/2025 Sb. (ZOZE) nelze akcelerační oblast vymezit na území evropsky významné ptačí oblasti. V rámci zpracování návrhu Změny č. 2 ÚRP byly využity mapy citlivosti ptáků vůči výstavbě VTE zpracované podle metodiky BirdLife International Českou společností ornitologickou; na jejich základě nebyla do akceleračních oblastí zařazena území s extrémním a vysokým rizikem střetů ptáků s VTE. Pro jednotlivé akcelerační oblasti bylo dále zpracováno biologické posouzení podle § 11 odst. 3, resp. 4 ZOZE, na jehož základě byly do územních opatření zapracovány podmínky pro ochranu významných biotopů, eliminaci negativních vlivů během hnízdního období, monitoring mortality ptáků a netopýrů, využití detekčních systémů a selektivních odstávek ke snižování kolizního rizika. Zpracování VVURÚ odpovídá obsahem i strukturou požadavkům přílohy č. 4 stavebního zákona; jde o hodnocení na úrovni koncepce, nikoli na úrovni konkrétních záměrů, a tomu odpovídá i míra podrobnosti použitých podkladů. Akcelerační oblasti jsou vymezeny mimo nadregionální a regionální biocentra. Prvkům lokálního ÚSES a všem biokoridorům nebylo možné se při vymezování akceleračních oblastí zcela vyhnout, proto je ve všech souvisejících územních opatřeních stanovena podmínka, která vylučuje zásah do ploch a koridorů lokálního ÚSES, nadregionálních a regionálních biokoridorů, vyjma nezbytného křížení liniové dopravní a technické infrastruktury s biokoridory. Problematika krajinného rázu byla posuzována v rámci VVURÚ, a to jak z hlediska navrhovaného souboru akceleračních oblastí jako celku, tak pro jednotlivé oblasti v kartách akceleračních oblastí (viz příloha č. 2 SEA). Vliv na krajinný ráz byl jedním z důvodů, proč bylo 16 původně uvažovaných akceleračních oblastí z návrhu zcela vypuštěno, a u 48 ze zbývajících 80 oblastí pro VTE byl snížen limit maximální výšky větrných elektráren. K dalším redukcím došlo na základě výsledků projednání. Konkrétní záměry se nadále povolují v souladu se stavebním zákonem za podmínek stanovených v územním opatření.

Poř. č.	Připomínkové místo	Číslo jednací	Článek	AO	Připomínka	Vyhodnocení
					· ochrana půdy (zákon č. 334/1992 Sb.) · stavební zákon (zákon č. 283/2021 Sb.) · nesplněni podmínek směrnice EU RED III (nevhodně zvolená lokalita, nevyřešené dopady) · návrh může zasahovat do práva na příznivé životní prostředí a ochranu zdraví podle Listiny základních lidských práv a svobod (či. 31, či. 35, či. 11) · porušeni principu předběžné opatrnosti (ČI. 191 SFEU), návrh je předkládán bez dostatečných podkladů a při existenci důvodných pochybností o jeho dopadech Navržená oblast má zásadní střety s přírodou, krajinou, vodou i životem obyvatel. Tyto problémy nejsou odstraněny, pouze částečně zmirňovány. Návrh nemá dostatečné podklady, neřeší varianty a nehodnotí kumulativní dopady, proto požaduji vyloučení akcelerační oblasti z návrhu.	Ustanovení § 4 odst. 3 ZOZE ve spojení s čl. 15c směrnice RED III stanoví typová území, která mají být při vymezování akceleračních oblastí upřednostněna (plochy narušené těžbou, brownfieldy, degradovaná půda, někdejší vojenské plochy); tato ustanovení nevylučují vymezení akcelerační oblasti na jiných plochách. Vymezení akceleračních oblastí pro VTE výhradně na degradovaných nebo brownfieldových plochách nebylo s ohledem na prostorové nároky technologie větrných elektráren proveditelné. Do územního opatření u akcelerační oblasti pro VTE je zapracována podmínka zpracování hlukové studie a minimalizace shadow flicker efektu. Při vymezování jednotlivých akceleračních oblastí pro větrné elektrárny byla dodržena minimální odstupová vzdálenost 500 metrů od obytné zástavby sídel. Tato hodnota, uvedená v odůvodnění Změny č. 2 ÚRP pro každou akcelerační oblast, představuje prvek ochrany kvality bydlení. Konkrétní záměry obnovitelných zdrojů energie musí následně v navazujícím řízení splnit veškeré zákonné hygienické a hlukové limity, a to bez ohledu na stanovenou minimální odstupovou vzdálenost. Podmínky v příslušných územních opatřeních minimalizují negativní vlivy nočního světelného rušení z provozu větrných elektráren. Pro zajištění této ochrany je předepsáno využívání přerušovaného světla s minimální přípustnou intenzitou a instalace stínění směrem k obytné zástavbě. Používání stálého červeného světla či rozptýleného osvětlení je v rámci provozu nepřípustné. Související technická infrastruktura nesmí mít trvalé osvětlení, to se smí používat pouze v případě údržby zařízení. Ustanovení obecně závazných právních předpisů týkající se hlukové zátěže nejsou vymezením akceleračních oblastí dotčena. Podmínky pro ochranu ZPF jsou součástí územního opatření pro danou akcelerační oblast, čímž bude zajištěna stejná míra ochrany ZPF jako u záměrů umisťovaných na ZPF mimo akcelerační oblasti. Souhlas s odnětím ze ZPF bude taktéž vydáván; orgán ochrany ZPF je v řízení o povolení záměru dotčeným orgánem a vymezení AO v ÚRP tento souhlas nenahrazuje. Riziko zhutnění půdy stavební technikou je eliminovatelné správnou organizací staveniště. Součástí územního opatření je podmínka, která zakazuje poškozování stávajících protierozních opatření a narušení funkce stávajících funkčních meliorací, a která zároveň vylučuje vznik neobhospodařovatelných zbytkových zemědělských pozemků a pozemků bez přístupu k veřejně přístupné pozemní komunikaci. Při vymezování AO v návrhu Změny č. 2 ÚRP byly zohledněny požadavky nařízení vlády č. 507/2025 Sb. V návrhu Změny č. 2 ÚRP pro veřejné projednání byl vyhodnocen potenciální celkový zábor na I. a II. třídě ochrany ZPF v rozsahu 95,3 ha, což představuje 0,2 % z navrhované rozlohy AO. Na základě vypořádání stanovisek a připomínek byla stanovena podmínka v územních opatřeních na maximální celkovou plochu pro odnětí ZPF v AO pro záměry OZE. V rámci souvisejících územních

Poř. č.	Připomínkové místo	Číslo jednací	Článek	AO	Připomínka	Vyhodnocení
						opatření jsou stanoveny podmínky, které zajišťují ochranu protierozních opatření, funkčních melioračních zařízení, vodních toků a ploch a rovněž omezují možné terénní úpravy. Vzhledem k charakteru a rozsahu potenciálních záměrů se při naplnění podmínek nepředpokládá realizace zpevněných ploch v takovém rozsahu, který by mohl významně ovlivnit vodní režim v rámci akceleračních oblastí. Významné ovlivnění mikroklimatu u FVE ani VTE se nepředpokládá. V lokalitách, které indikovala biologická posouzení, je navíc stanovena podmínka přednostního využívání propustných materiálů schopných vsakování pro obslužné komunikace. Zadání Změny č. 2 ÚRP schválené vládou ČR nepožadovalo variantní řešení. Vlivy návrhu, včetně kumulativních vlivů, byly posouzeny na úrovni koncepce v rámci VVURÚ. Proběhlo hodnocení nulové varianty (platné znění ÚRP) vůči navrhované variantě (Změna č. 2 ÚRP). Akcelerační oblast AOV56 Vrabčiny byla na základě došlých připomínek a přehodnocení oproti původnímu záměru redukována/zmenšena. Nebylo prokázáno, že by instalace VTE měla významný negativní vliv na cenu nemovitostí či provádění investic. Lokální dopady na cenu nemovitostí konkrétních záměrů nelze posuzovat na koncepční úrovni při vymezování AO v ÚRP. Odletování námrazy je eliminováno opatřeními, které chrání samotnou technologii – zastavení rotoru, speciální nátěry, vyhřívání lopatek. Rizikem může být rovněž únik oleje z převodovky, hydraulického systému nebo transformátoru; tato rizika jsou snižována pravidelnou údržbou, použitím dvojitých hadic hydrauliky a záchytnými vanami. Detailní podmínky pro dané umístění větrné elektrárny musí být řešeny při povolování konkrétního projektu stavebním úřadem. Obavy z ohrožení lidí nejsou podloženy reálnými daty z mnohaletého provozu desetitisíců větrných elektráren v Evropě. Vymezení AO nemá vliv na vlastnická práva. Při vymezení AO nelze předjímat škody z výstavby a provozu konkrétních záměrů. Odpovědnost za škody má provozovatel větrné elektrárny, který odpovídá za její technický stav a bezpečnost provozu, a to podle občanského zákoníku (zákon č. 89/2012 Sb.).
2725.	Pavel Kupilík	MMR-38328-2026-81	99czj, 99czk	AOV56, AOV57	Věc: **<u>Připomínka k návrhu Změny č. 2 Územního rozvojového plánu ČR (ÚRP ČR)</u>** Podávám připomínku k návrhu vymezeni akceleračních oblasti pro větrné elektrárny (VTE) v území: AOV č. 56 Vrabčiny a AOV č. 57 Bilá skála, Plzeňský kraj Na základě níže uvedených důvodů nesouhlasím s tímto návrhem změny č. 2 ÚRP ČR, který se týká vymezeni akceleračních oblasti pro výrobu energie z obnovitelných zdrojů. Uvádím základní důvody: I) Nedostatky návrhu	**Akceptováno částečně.** Podatel nesouhlasí s vymezením AOV56 Vrabčiny a AOV57 Bílá Skála a požaduje jejich vyloučení z návrhu Z2 ÚRP s odůvodněním, že návrh je nedostatečně odůvodněný, neposuzuje varianty využití brownfieldů, ohrožuje chráněné

Příloha č. 5o – Vyhodnocení připomínek obcí a veřejnosti

Poř. č.	Připomínkové místo	Číslo jednací	Článek	AO	Připomínka	Vyhodnocení
					· návrh není dostatečně odůvodněn a chybí konkrétní podklady (zákon č. 500/2004 Sb.) · nebyly dostatečně posouzeny dopady na životní prostředí (zákon č. 100/2001 Sb.) · hrozí narušeni krajiny a přírody (zákon č. 114/1992 Sb.) · návrh nerespektuje ochranu hodnot území a kvalitu bydlení (zákon č. 283/2021 Sb.) · nebyly posouzeny jiné varianty řešeni, zejména využiti brownfieldů (opuštěných a již narušených ploch) a návrh tak neodůvodněně zasahuje do volné krajiny · vychází pouze z expertních odhadů (počet věži, výkon, rozmístění) · návrh řeší problémy až dodatečně, místo aby jim předešel · nejsou dostatečně vyhodnoceny kumulativní dopady více záměrů v území 2) Příroda a krajina · výskyt chráněných druhů (ptáci, netopýři) a zásah do migračních tras · narušeni prvků ÚSES (biokoridory) · zásadní změna krajiny a její industrializace · dominantní stavby (až cca 250 m vysoké) viditelné na velké vzdálenosti · chybí posouzeni nočního osvětleni · nedostatečně řešen kumulativní vliv více větrných elektráren 3) Voda a klima · narušeni vsakování vody do půdy a změna odtokových poměrů · zhoršeni schopnosti krajiny zadržovat vodu a riziko vysychání krajiny · nedostatečné odstupy od vodních toků · chybí posouzeni vlivu na mikroklima 4) Zemědělská půda · zábor a znehodnoceni kvalitní půdy · možné zásahy do půd I. a 11. třídy ochrany (nejcennější půdy) · zhutněni půdy a zvýšeni eroze a rozděleni (fragmentace) pozemků · nejasný stav a poškození melioraci. 5) Dopady na obyvatele · hluk a jeho dlouhodobý vliv · blikání stínů (stroboskopický efekt) · změna charakteru bydlení · pokles hodnoty nemovitosti · není dostatečně vysvětleno, jak byla stanovena vzdálenost od obytné zástavby 6) Technická a bezpečnostní rizika · odlet ledu z rotorů v zimě · zásah bleskem · požáry zařízeni (obtížně zvládnutelné zásahy) · pád části konstrukce · únik provozních kapalin · šíření požáru do krajiny · kontaminace půdy a vody Není jasné, kdo nese odpovědnost za škody na zdraví a majetku. 7) Kumulace vlivů · sčítáni hluku, zásahů do krajiny a vizuální zátěže · dopady více elektráren nejsou vyhodnoceny společně · výsledný dopad na životní prostředí i lidi může být výrazně vyšší 8) Rozpor se zákony ČR a EU · správní řád (zákon č. 500/2004 Sb.) · ochrana přírody (zákon č. 114/1992 Sb.) · EIA (zákon č. 100/2001 Sb.) · ochrana půdy (zákon č. 334/1992 Sb.) · stavební zákon (zákon č. 283/2021 Sb.) · nesplněni podmínek směrnice EU RED lll (nevhodně zvolená lokalita, nevyřešené dopady)	druhy a prvky ÚSES, narušuje zemědělskou půdu I. a II. třídy ochrany, přináší bezpečnostní rizika, hlukovou zátěž, stroboskopický efekt, negativní dopady na hodnoty nemovitostí a nezohledňuje kumulativní vlivy. Vymezení akceleračních oblastí pro větrné elektrárny v Z2 ÚRP proběhlo na podkladě odborných analýz a posouzení a je v souladu s platnou legislativou ČR i evropskými předpisy; napadené oblasti splňují podmínky pro jejich zařazení do návrhu. Vymezení akcelerační oblasti proběhlo na základě biologického posouzení konkrétního navrhovaného území podle § 11 odst. 3 resp. 4 ZOZE, jehož výsledky spolu s vyhodnocením vlivů na udržitelný rozvoj území (VVURÚ) byly zapracovány do návrhu; oblasti, u nichž autorizované osoby identifikovaly významné negativní nebo kumulativní vlivy, byly ze Z2 ÚRP vyloučeny (odůvodnění Z2 ÚRP, odst. 32). Podle § 4 zákona č. 249/2025 Sb. (ZOZE) nelze akcelerační oblast vymezit na území evropsky významné ptačí oblasti. V rámci zpracování návrhu Změny č. 2 ÚRP byly využity mapy citlivosti ptáků vůči výstavbě VTE zpracované podle metodiky BirdLife International Českou společností ornitologickou; na jejich základě nebyla do akceleračních oblastí zařazena území s extrémním a vysokým rizikem střetů ptáků s VTE. Pro jednotlivé akcelerační oblasti bylo dále zpracováno biologické posouzení podle § 11 odst. 3, resp. 4 ZOZE, na jehož základě byly do územních opatření zapracovány podmínky pro ochranu významných biotopů, eliminaci negativních vlivů během hnízdního období, monitoring mortality ptáků a netopýrů, využití detekčních systémů a selektivních odstávek ke snižování kolizního rizika. Zpracování VVURÚ odpovídá obsahem i strukturou požadavkům přílohy č. 4 stavebního zákona; jde o hodnocení na úrovni koncepce, nikoli na úrovni konkrétních záměrů, a tomu odpovídá i míra podrobnosti použitých podkladů. Akcelerační oblasti jsou vymezeny mimo nadregionální a regionální biocentra. Prvkům lokálního ÚSES a všem biokoridorům nebylo možné se při vymezování akceleračních oblastí zcela vyhnout, proto je ve všech souvisejících územních opatřeních stanovena podmínka, která vylučuje zásah do ploch a koridorů lokálního ÚSES, nadregionálních a regionálních biokoridorů, vyjma nezbytného křížení liniové dopravní a technické infrastruktury s biokoridory. Problematika krajinného rázu byla posuzována v rámci VVURÚ, a to jak z hlediska navrhovaného souboru akceleračních oblastí jako celku, tak pro jednotlivé oblasti v kartách akceleračních oblastí (viz příloha č. 2 SEA). Vliv na krajinný ráz byl jedním z důvodů, proč bylo 16 původně uvažovaných akceleračních oblastí z návrhu zcela vypuštěno, a u 48 ze zbývajících 80 oblastí pro VTE byl snížen limit maximální výšky větrných elektráren. K dalším redukcím došlo na základě výsledků projednání.

Poř. č.	Připomínkové místo	Číslo jednací	Článek	AO	Připomínka	Vyhodnocení
					· návrh může zasahovat do práva na příznivé životní prostředí a ochranu zdraví podle Listiny základních lidských práv a svobod (či. 31, či. 35, či. 11) · porušeni principu předběžné opatrnosti (ČI. 191 SFEU), návrh je předkládán bez dostatečných podkladů a při existenci důvodných pochybností o jeho dopadech Navržená oblast má zásadní střety s přírodou, krajinou, vodou i životem obyvatel. Tyto problémy nejsou odstraněny, pouze částečně zmirňovány. Návrh nemá dostatečné podklady, neřeší varianty a nehodnotí kumulativní dopady, proto požaduji vyloučení akcelerační oblasti z návrhu.	Konkrétní záměry se nadále povolují v souladu se stavebním zákonem za podmínek stanovených v územním opatření. Ustanovení § 4 odst. 3 ZOZE ve spojení s čl. 15c směrnice RED III stanoví typová území, která mají být při vymezování akceleračních oblastí upřednostněna (plochy narušené těžbou, brownfieldy, degradovaná půda, někdejší vojenské plochy); tato ustanovení nevylučují vymezení akcelerační oblasti na jiných plochách. Vymezení akceleračních oblastí pro VTE výhradně na degradovaných nebo brownfieldových plochách nebylo s ohledem na prostorové nároky technologie větrných elektráren proveditelné. Do územního opatření u akcelerační oblasti pro VTE je zapracována podmínka zpracování hlukové studie a minimalizace shadow flicker efektu. Při vymezování jednotlivých akceleračních oblastí pro větrné elektrárny byla dodržena minimální odstupová vzdálenost 500 metrů od obytné zástavby sídel. Tato hodnota, uvedená v odůvodnění Změny č. 2 ÚRP pro každou akcelerační oblast, představuje prvek ochrany kvality bydlení. Konkrétní záměry obnovitelných zdrojů energie musí následně v navazujícím řízení splnit veškeré zákonné hygienické a hlukové limity, a to bez ohledu na stanovenou minimální odstupovou vzdálenost. Podmínky v příslušných územních opatřeních minimalizují negativní vlivy nočního světelného rušení z provozu větrných elektráren. Pro zajištění této ochrany je předepsáno využívání přerušovaného světla s minimální přípustnou intenzitou a instalace stínění směrem k obytné zástavbě. Používání stálého červeného světla či rozptýleného osvětlení je v rámci provozu nepřípustné. Související technická infrastruktura nesmí mít trvalé osvětlení, to se smí používat pouze v případě údržby zařízení. Ustanovení obecně závazných právních předpisů týkající se hlukové zátěže nejsou vymezením akceleračních oblastí dotčena. Podmínky pro ochranu ZPF jsou součástí územního opatření pro danou akcelerační oblast, čímž bude zajištěna stejná míra ochrany ZPF jako u záměrů umisťovaných na ZPF mimo akcelerační oblasti. Souhlas s odnětím ze ZPF bude taktéž vydáván; orgán ochrany ZPF je v řízení o povolení záměru dotčeným orgánem a vymezení AO v ÚRP tento souhlas nenahrazuje. Riziko zhutnění půdy stavební technikou je eliminovatelné správnou organizací staveniště. Součástí územního opatření je podmínka, která zakazuje poškozování stávajících protierozních opatření a narušení funkce stávajících funkčních meliorací, a která zároveň vylučuje vznik neobhospodařovatelných zbytkových zemědělských pozemků a pozemků bez přístupu k veřejně přístupné pozemní komunikaci. Při vymezování AO v návrhu Změny č. 2 ÚRP byly zohledněny požadavky nařízení vlády č. 507/2025 Sb. V návrhu Změny č. 2 ÚRP pro veřejné projednání byl vyhodnocen potenciální celkový zábor na I. a II. třídě ochrany ZPF v rozsahu 95,3 ha, což

Poř. č.	Připomínkové místo	Číslo jednací	Článek	AO	Připomínka	Vyhodnocení
						představuje 0,2 % z navrhované rozlohy AO. Na základě vypořádání stanovisek a připomínek byla stanovena podmínka v územních opatřeních na maximální celkovou plochu pro odnětí ZPF v AO pro záměry OZE. V rámci souvisejících územních opatření jsou stanoveny podmínky, které zajišťují ochranu protierozních opatření, funkčních melioračních zařízení, vodních toků a ploch a rovněž omezují možné terénní úpravy. Vzhledem k charakteru a rozsahu potenciálních záměrů se při naplnění podmínek nepředpokládá realizace zpevněných ploch v takovém rozsahu, který by mohl významně ovlivnit vodní režim v rámci akceleračních oblastí. Významné ovlivnění mikroklimatu u FVE ani VTE se nepředpokládá. V lokalitách, které indikovala biologická posouzení, je navíc stanovena podmínka přednostního využívání propustných materiálů schopných vsakování pro obslužné komunikace. Zadání Změny č. 2 ÚRP schválené vládou ČR nepožadovalo variantní řešení. Vlivy návrhu, včetně kumulativních vlivů, byly posouzeny na úrovni koncepce v rámci VVURÚ. Proběhlo hodnocení nulové varianty (platné znění ÚRP) vůči navrhované variantě (Změna č. 2 ÚRP). Akcelerační oblast AOV56 Vrabčiny byla na základě došlých připomínek a přehodnocení oproti původnímu záměru redukována/zmenšena. Nebylo prokázáno, že by instalace VTE měla významný negativní vliv na cenu nemovitostí či provádění investic. Lokální dopady na cenu nemovitostí konkrétních záměrů nelze posuzovat na koncepční úrovni při vymezování AO v ÚRP. Odletování námrazy je eliminováno opatřeními, které chrání samotnou technologii – zastavení rotoru, speciální nátěry, vyhřívání lopatek. Rizikem může být rovněž únik oleje z převodovky, hydraulického systému nebo transformátoru; tato rizika jsou snižována pravidelnou údržbou, použitím dvojitých hadic hydrauliky a záchytnými vanami. Detailní podmínky pro dané umístění větrné elektrárny musí být řešeny při povolování konkrétního projektu stavebním úřadem. Obavy z ohrožení lidí nejsou podloženy reálnými daty z mnohaletého provozu desetitisíců větrných elektráren v Evropě. Vymezení AO nemá vliv na vlastnická práva. Při vymezení AO nelze předjímat škody z výstavby a provozu konkrétních záměrů. Odpovědnost za škody má provozovatel větrné elektrárny, který odpovídá za její technický stav a bezpečnost provozu, a to podle občanského zákoníku (zákon č. 89/2012 Sb.).
2726.	Jarmila Lužová	MMR-38331-2026-81	99czj, 99czk	AOV56, AOV57	Věc: **Připomínka k návrhu Změny č. 2 Územního rozvojového plánu ČR (ÚRP ČR)** Podávám připomínku k návrhu vymezeni akceleračních oblasti pro větrné elektrárny (VTE) v území:	**Akceptováno částečně.**

Poř. č.	Připomínkové místo	Číslo jednací	Článek	AO	Připomínka	Vyhodnocení
					AOV č. 56 Vrabčiny a AOV č. 57 Bilá skála, Plzeňský kraj Na základě níže uvedených důvodů nesouhlasím s tímto návrhem změny č. 2 ÚRP ČR, který se týká vymezeni akceleračních oblasti pro výrobu energie z obnovitelných zdrojů. Uvádím základní důvody: I) Nedostatky návrhu · návrh není dostatečně odůvodněn a chybí konkrétní podklady (zákon č. 500/2004 Sb.) · nebyly dostatečně posouzeny dopady na životní prostředí (zákon č. 100/2001 Sb.) · hrozí narušeni krajiny a přírody (zákon č. 114/1992 Sb.) · návrh nerespektuje ochranu hodnot území a kvalitu bydlení (zákon č. 283/2021 Sb.) · nebyly posouzeny jiné varianty řešeni, zejména využiti brownfieldů (opuštěných a již narušených ploch) a návrh tak neodůvodněně zasahuje do volné krajiny · vychází pouze z expertních odhadů (počet věži, výkon, rozmístění) · návrh řeší problémy až dodatečně, místo aby jim předešel · nejsou dostatečně vyhodnoceny kumulativní dopady více záměrů v území 2) Příroda a krajina · výskyt chráněných druhů (ptáci, netopýři) a zásah do migračních tras · narušeni prvků ÚSES (biokoridory) · zásadní změna krajiny a její industrializace · dominantní stavby (až cca 250 m vysoké) viditelné na velké vzdálenosti · chybí posouzeni nočního osvětleni · nedostatečně řešen kumulativní vliv více větrných elektráren 3) Voda a klima · narušeni vsakování vody do půdy a změna odtokových poměrů · zhoršeni schopnosti krajiny zadržovat vodu a riziko vysychání krajiny · nedostatečné odstupy od vodních toků · chybí posouzeni vlivu na mikroklima 4) Zemědělská půda · zábor a znehodnoceni kvalitní půdy · možné zásahy do půd I. a 11. třídy ochrany (nejcennější půdy) · zhutněni půdy a zvýšeni eroze a rozděleni (fragmentace) pozemků · nejasný stav a poškození melioraci. 5) Dopady na obyvatele · hluk a jeho dlouhodobý vliv · blikání stínů (stroboskopický efekt) · změna charakteru bydlení · pokles hodnoty nemovitosti · není dostatečně vysvětleno, jak byla stanovena vzdálenost od obytné zástavby 6) Technická a bezpečnostní rizika · odlet ledu z rotorů v zimě · zásah bleskem · požáry zařízeni (obtížně zvládnutelné zásahy) · pád části konstrukce · únik provozních kapalin · šíření požáru do krajiny · kontaminace půdy a vody Není jasné, kdo nese odpovědnost za škody na zdraví a majetku. 7) Kumulace vlivů · sčítáni hluku, zásahů do krajiny a vizuální zátěže · dopady více elektráren nejsou vyhodnoceny společně	Podatelka nesouhlasí s vymezením AOV56 Vrabčiny a AOV57 Bílá Skála a požaduje jejich vyloučení z návrhu Z2 ÚRP. Uplatněné argumenty o nedostatečných podkladech, ohrožení chráněných druhů, narušení ÚSES, krajinného rázu, vodního režimu, zemědělské půdy, bezpečnostních rizicích, hluku, stroboskopickém efektu a poklesu hodnot nemovitostí byly v průběhu pořizování Z2 ÚRP posouzeny; výsledky tohoto posouzení nevedly k vypuštění předmětných oblastí. Vymezení akcelerační oblasti proběhlo na základě biologického posouzení konkrétního navrhovaného území podle § 11 odst. 3 resp. 4 ZOZE, jehož výsledky spolu s vyhodnocením vlivů na udržitelný rozvoj území (VVURÚ) byly zapracovány do návrhu; oblasti, u nichž autorizované osoby identifikovaly významné negativní nebo kumulativní vlivy, byly ze Z2 ÚRP vyloučeny (odůvodnění Z2 ÚRP, odst. 32). Podle § 4 zákona č. 249/2025 Sb. (ZOZE) nelze akcelerační oblast vymezit na území evropsky významné ptačí oblasti. V rámci zpracování návrhu Změny č. 2 ÚRP byly využity mapy citlivosti ptáků vůči výstavbě VTE zpracované podle metodiky BirdLife International Českou společností ornitologickou; na jejich základě nebyla do akceleračních oblastí zařazena území s extrémním a vysokým rizikem střetů ptáků s VTE. Pro jednotlivé akcelerační oblasti bylo dále zpracováno biologické posouzení podle § 11 odst. 3, resp. 4 ZOZE, na jehož základě byly do územních opatření zapracovány podmínky pro ochranu významných biotopů, eliminaci negativních vlivů během hnízdního období, monitoring mortality ptáků a netopýrů, využití detekčních systémů a selektivních odstávek ke snižování kolizního rizika. Zpracování VVURÚ odpovídá obsahem i strukturou požadavkům přílohy č. 4 stavebního zákona; jde o hodnocení na úrovni koncepce, nikoli na úrovni konkrétních záměrů, a tomu odpovídá i míra podrobnosti použitých podkladů. Akcelerační oblasti jsou vymezeny mimo nadregionální a regionální biocentra. Prvkům lokálního ÚSES a všem biokoridorům nebylo možné se při vymezování akceleračních oblastí zcela vyhnout, proto je ve všech souvisejících územních opatřeních stanovena podmínka, která vylučuje zásah do ploch a koridorů lokálního ÚSES, nadregionálních a regionálních biokoridorů, vyjma nezbytného křížení liniové dopravní a technické infrastruktury s biokoridory. Problematika krajinného rázu byla posuzována v rámci VVURÚ, a to jak z hlediska navrhovaného souboru akceleračních oblastí jako celku, tak pro jednotlivé oblasti v kartách akceleračních oblastí (viz příloha č. 2 SEA). Vliv na krajinný ráz byl jedním z důvodů, proč bylo 16 původně uvažovaných akceleračních oblastí z návrhu zcela vypuštěno, a u 48 ze zbývajících 80 oblastí pro VTE byl snížen limit maximální výšky větrných elektráren. K dalším redukcím došlo na základě výsledků projednání.

Poř. č.	Připomínkové místo	Číslo jednací	Článek	AO	Připomínka	Vyhodnocení
					· výsledný dopad na životní prostředí i lidi může být výrazně vyšší 8) Rozpor se zákony ČR a EU · správní řád (zákon č. 500/2004 Sb.) · ochrana přírody (zákon č. 114/1992 Sb.) · EIA (zákon č. 100/2001 Sb.) · ochrana půdy (zákon č. 334/1992 Sb.) · stavební zákon (zákon č. 283/2021 Sb.) · nesplněni podmínek směrnice EU RED III (nevhodně zvolená lokalita, nevyřešené dopady) · návrh může zasahovat do práva na příznivé životní prostředí a ochranu zdraví podle Listiny základních lidských práv a svobod (či. 31, či. 35, či. 11) · porušeni principu předběžné opatrnosti (ČI. 191 SFEU), návrh je předkládán bez dostatečných podkladů a při existenci důvodných pochybností o jeho dopadech Navržená oblast má zásadní střety s přírodou, krajinou, vodou i životem obyvatel. Tyto problémy nejsou odstraněny, pouze částečně zmirňovány. Návrh nemá dostatečné podklady, neřeší varianty a nehodnotí kumulativní dopady, proto požaduji vyloučení akcelerační oblasti z návrhu.	Konkrétní záměry se nadále povolují v souladu se stavebním zákonem za podmínek stanovených v územním opatření. Ustanovení § 4 odst. 3 ZOZE ve spojení s čl. 15c směrnice RED III stanoví typová území, která mají být při vymezování akceleračních oblastí upřednostněna (plochy narušené těžbou, brownfieldy, degradovaná půda, někdejší vojenské plochy); tato ustanovení nevylučují vymezení akcelerační oblasti na jiných plochách. Vymezení akceleračních oblastí pro VTE výhradně na degradovaných nebo brownfieldových plochách nebylo s ohledem na prostorové nároky technologie větrných elektráren proveditelné. Do územního opatření u akcelerační oblasti pro VTE je zapracována podmínka zpracování hlukové studie a minimalizace shadow flicker efektu. Při vymezování jednotlivých akceleračních oblastí pro větrné elektrárny byla dodržena minimální odstupová vzdálenost 500 metrů od obytné zástavby sídel. Tato hodnota, uvedená v odůvodnění Změny č. 2 ÚRP pro každou akcelerační oblast, představuje prvek ochrany kvality bydlení. Konkrétní záměry obnovitelných zdrojů energie musí následně v navazujícím řízení splnit veškeré zákonné hygienické a hlukové limity, a to bez ohledu na stanovenou minimální odstupovou vzdálenost. Podmínky v příslušných územních opatřeních minimalizují negativní vlivy nočního světelného rušení z provozu větrných elektráren. Pro zajištění této ochrany je předepsáno využívání přerušovaného světla s minimální přípustnou intenzitou a instalace stínění směrem k obytné zástavbě. Používání stálého červeného světla či rozptýleného osvětlení je v rámci provozu nepřípustné. Související technická infrastruktura nesmí mít trvalé osvětlení, to se smí používat pouze v případě údržby zařízení. Ustanovení obecně závazných právních předpisů týkající se hlukové zátěže nejsou vymezením akceleračních oblastí dotčena. Podmínky pro ochranu ZPF jsou součástí územního opatření pro danou akcelerační oblast, čímž bude zajištěna stejná míra ochrany ZPF jako u záměrů umisťovaných na ZPF mimo akcelerační oblasti. Souhlas s odnětím ze ZPF bude taktéž vydáván; orgán ochrany ZPF je v řízení o povolení záměru dotčeným orgánem a vymezení AO v ÚRP tento souhlas nenahrazuje. Riziko zhutnění půdy stavební technikou je eliminovatelné správnou organizací staveniště. Součástí územního opatření je podmínka, která zakazuje poškozování stávajících protierozních opatření a narušení funkce stávajících funkčních meliorací, a která zároveň vylučuje vznik neobhospodařovatelných zbytkových zemědělských pozemků a pozemků bez přístupu k veřejně přístupné pozemní komunikaci. Při vymezování AO v návrhu Změny č. 2 ÚRP byly zohledněny požadavky nařízení vlády č. 507/2025 Sb. V návrhu Změny č. 2

Poř. č.	Připomínkové místo	Číslo jednací	Článek	AO	Připomínka	Vyhodnocení
						ÚRP pro veřejné projednání byl vyhodnocen potenciální celkový zábor na I. a II. třídě ochrany ZPF v rozsahu 95,3 ha, což představuje 0,2 % z navrhované rozlohy AO. Na základě vypořádání stanovisek a připomínek byla stanovena podmínka v územních opatřeních na maximální celkovou plochu pro odnětí ZPF v AO pro záměry OZE. V rámci souvisejících územních opatření jsou stanoveny podmínky, které zajišťují ochranu protierozních opatření, funkčních melioračních zařízení, vodních toků a ploch a rovněž omezují možné terénní úpravy. Vzhledem k charakteru a rozsahu potenciálních záměrů se při naplnění podmínek nepředpokládá realizace zpevněných ploch v takovém rozsahu, který by mohl významně ovlivnit vodní režim v rámci akceleračních oblastí. Významné ovlivnění mikroklimatu u FVE ani VTE se nepředpokládá. V lokalitách, které indikovala biologická posouzení, je navíc stanovena podmínka přednostního využívání propustných materiálů schopných vsakování pro obslužné komunikace. Zadání Změny č. 2 ÚRP schválené vládou ČR nepožadovalo variantní řešení. Vlivy návrhu, včetně kumulativních vlivů, byly posouzeny na úrovni koncepce v rámci VVURÚ. Proběhlo hodnocení nulové varianty (platné znění ÚRP) vůči navrhované variantě (Změna č. 2 ÚRP). Akcelerační oblast AOV56 Vrabčiny byla na základě došlých připomínek a přehodnocení oproti původnímu záměru redukována/zmenšena. Nebylo prokázáno, že by instalace VTE měla významný negativní vliv na cenu nemovitostí či provádění investic. Lokální dopady na cenu nemovitostí konkrétních záměrů nelze posuzovat na koncepční úrovni při vymezování AO v ÚRP. Odletování námrazy je eliminováno opatřeními, které chrání samotnou technologii – zastavení rotoru, speciální nátěry, vyhřívání lopatek. Rizikem může být rovněž únik oleje z převodovky, hydraulického systému nebo transformátoru; tato rizika jsou snižována pravidelnou údržbou, použitím dvojitých hadic hydrauliky a záchytnými vanami. Detailní podmínky pro dané umístění větrné elektrárny musí být řešeny při povolování konkrétního projektu stavebním úřadem. Obavy z ohrožení lidí nejsou podloženy reálnými daty z mnohaletého provozu desetitisíců větrných elektráren v Evropě. Vymezení AO nemá vliv na vlastnická práva. Při vymezení AO nelze předjímat škody z výstavby a provozu konkrétních záměrů. Odpovědnost za škody má provozovatel větrné elektrárny, který odpovídá za její technický stav a bezpečnost provozu, a to podle občanského zákoníku (zákon č. 89/2012 Sb.).
2727.	Ludmila Čarmáková	MMR-38332-2026-81	99czj, 99czk	AOV56, AOV57	Věc: **Připomínka k návrhu Změny č. 2 Územního rozvojového plánu ČR (ÚRP ČR)** Podávám připomínku k návrhu vymezeni akceleračních oblasti pro větrné elektrárny (VTE) v území:	**Akceptováno částečně.**

Poř. č.	Připomínkové místo	Číslo jednací	Článek	AO	Připomínka	Vyhodnocení
					AOV č. 56 Vrabčiny a AOV č. 57 Bilá skála, Plzeňský kraj Na základě níže uvedených důvodů nesouhlasím s tímto návrhem změny č. 2 ÚRP ČR, který se týká vymezeni akceleračních oblasti pro výrobu energie z obnovitelných zdrojů. Uvádím základní důvody: I) Nedostatky návrhu · návrh není dostatečně odůvodněn a chybí konkrétní podklady (zákon č. 500/2004 Sb.) · nebyly dostatečně posouzeny dopady na životní prostředí (zákon č. 100/2001 Sb.) · hrozí narušeni krajiny a přírody (zákon č. 114/1992 Sb.) · návrh nerespektuje ochranu hodnot území a kvalitu bydlení (zákon č. 283/2021 Sb.) · nebyly posouzeny jiné varianty řešeni, zejména využiti brownfieldů (opuštěných a již narušených ploch) a návrh tak neodůvodněně zasahuje do volné krajiny · vychází pouze z expertních odhadů (počet věži, výkon, rozmístění) · návrh řeší problémy až dodatečně, místo aby jim předešel · nejsou dostatečně vyhodnoceny kumulativní dopady více záměrů v území 2) Příroda a krajina · výskyt chráněných druhů (ptáci, netopýři) a zásah do migračních tras · narušeni prvků ÚSES (biokoridory) · zásadní změna krajiny a její industrializace · dominantní stavby (až cca 250 m vysoké) viditelné na velké vzdálenosti · chybí posouzeni nočního osvětleni · nedostatečně řešen kumulativní vliv více větrných elektráren 3) Voda a klima · narušeni vsakování vody do půdy a změna odtokových poměrů · zhoršeni schopnosti krajiny zadržovat vodu a riziko vysychání krajiny · nedostatečné odstupy od vodních toků · chybí posouzeni vlivu na mikroklima 4) Zemědělská půda · zábor a znehodnoceni kvalitní půdy · možné zásahy do půd I. a 11. třídy ochrany (nejcennější půdy) · zhutněni půdy a zvýšeni eroze a rozděleni (fragmentace) pozemků · nejasný stav a poškození melioraci. 5) Dopady na obyvatele · hluk a jeho dlouhodobý vliv · blikání stínů (stroboskopický efekt) · změna charakteru bydlení · pokles hodnoty nemovitosti · není dostatečně vysvětleno, jak byla stanovena vzdálenost od obytné zástavby 6) Technická a bezpečnostní rizika · odlet ledu z rotorů v zimě · zásah bleskem · požáry zařízeni (obtížně zvládnutelné zásahy) · pád části konstrukce · únik provozních kapalin · šíření požáru do krajiny · kontaminace půdy a vody Není jasné, kdo nese odpovědnost za škody na zdraví a majetku. 7) Kumulace vlivů · sčítáni hluku, zásahů do krajiny a vizuální zátěže · dopady více elektráren nejsou vyhodnoceny společně · výsledný dopad na životní prostředí i lidi může být výrazně vyšší 8) Rozpor se zákony ČR a EU	Připomínka nesouhlasí s vymezením akceleračních oblastí AOV56 Vrabčiny a AOV57 Bílá Skála a požaduje jejich vyloučení z návrhu Z2 ÚRP. Podatelka uvádí připomínky týkající se nedostatečných podkladů, ohrožení chráněných druhů a ÚSES, industrializace krajiny, narušení vodního hospodářství a zemědělské půdy, bezpečnostních rizik, hluku, stroboskopického efektu, poklesu hodnot nemovitostí a nedostatečného hodnocení kumulativních vlivů. Z2 ÚRP tyto aspekty řeší v rámci VVURÚ a podmínek vymezení akceleračních oblastí. Vymezení akcelerační oblasti proběhlo na základě biologického posouzení konkrétního navrhovaného území podle § 11 odst. 3 resp. 4 ZOZE, jehož výsledky spolu s vyhodnocením vlivů na udržitelný rozvoj území (VVURÚ) byly zapracovány do návrhu; oblasti, u nichž autorizované osoby identifikovaly významné negativní nebo kumulativní vlivy, byly ze Z2 ÚRP vyloučeny (odůvodnění Z2 ÚRP, odst. 32). Podle § 4 zákona č. 249/2025 Sb. (ZOZE) nelze akcelerační oblast vymezit na území evropsky významné ptačí oblasti. V rámci zpracování návrhu Změny č. 2 ÚRP byly využity mapy citlivosti ptáků vůči výstavbě VTE zpracované podle metodiky BirdLife International Českou společností ornitologickou; na jejich základě nebyla do akceleračních oblastí zařazena území s extrémním a vysokým rizikem střetů ptáků s VTE. Pro jednotlivé akcelerační oblasti bylo dále zpracováno biologické posouzení podle § 11 odst. 3, resp. 4 ZOZE, na jehož základě byly do územních opatření zapracovány podmínky pro ochranu významných biotopů, eliminaci negativních vlivů během hnízdního období, monitoring mortality ptáků a netopýrů, využití detekčních systémů a selektivních odstávek ke snižování kolizního rizika. Zpracování VVURÚ odpovídá obsahem i strukturou požadavkům přílohy č. 4 stavebního zákona; jde o hodnocení na úrovni koncepce, nikoli na úrovni konkrétních záměrů, a tomu odpovídá i míra podrobnosti použitých podkladů. Akcelerační oblasti jsou vymezeny mimo nadregionální a regionální biocentra. Prvkům lokálního ÚSES a všem biokoridorům nebylo možné se při vymezování akceleračních oblastí zcela vyhnout, proto je ve všech souvisejících územních opatřeních stanovena podmínka, která vylučuje zásah do ploch a koridorů lokálního ÚSES, nadregionálních a regionálních biokoridorů, vyjma nezbytného křížení liniové dopravní a technické infrastruktury s biokoridory. Problematika krajinného rázu byla posuzována v rámci VVURÚ, a to jak z hlediska navrhovaného souboru akceleračních oblastí jako celku, tak pro jednotlivé oblasti v kartách akceleračních oblastí (viz příloha č. 2 SEA). Vliv na krajinný ráz byl jedním z důvodů, proč bylo 16 původně uvažovaných akceleračních oblastí z návrhu zcela vypuštěno, a u 48 ze zbývajících 80 oblastí

Poř. č.	Připomínkové místo	Číslo jednací	Článek	AO	Připomínka	Vyhodnocení
					· správní řád (zákon č. 500/2004 Sb.) · ochrana přírody (zákon č. 114/1992 Sb.) · EIA (zákon č. 100/2001 Sb.) · ochrana půdy (zákon č. 334/1992 Sb.) · stavební zákon (zákon č. 283/2021 Sb.) · nesplněni podmínek směrnice EU RED III (nevhodně zvolená lokalita, nevyřešené dopady) · návrh může zasahovat do práva na příznivé životní prostředí a ochranu zdraví podle Listiny základních lidských práv a svobod (či. 31, či. 35, či. 11) · porušeni principu předběžné opatrnosti (ČI. 191 SFEU), návrh je předkládán bez dostatečných podkladů a při existenci důvodných pochybností o jeho dopadech Navržená oblast má zásadní střety s přírodou, krajinou, vodou i životem obyvatel. Tyto problémy nejsou odstraněny, pouze částečně zmirňovány. Návrh nemá dostatečné podklady, neřeší varianty a nehodnotí kumulativní dopady, proto požaduji vyloučení akcelerační oblasti z návrhu.	pro VTE byl snížen limit maximální výšky větrných elektráren. K dalším redukcím došlo na základě výsledků projednání. Konkrétní záměry se nadále povolují v souladu se stavebním zákonem za podmínek stanovených v územním opatření. Ustanovení § 4 odst. 3 ZOZE ve spojení s čl. 15c směrnice RED III stanoví typová území, která mají být při vymezování akceleračních oblastí upřednostněna (plochy narušené těžbou, brownfieldy, degradovaná půda, někdejší vojenské plochy); tato ustanovení nevylučují vymezení akcelerační oblasti na jiných plochách. Vymezení akceleračních oblastí pro VTE výhradně na degradovaných nebo brownfieldových plochách nebylo s ohledem na prostorové nároky technologie větrných elektráren proveditelné. Do územního opatření u akcelerační oblasti pro VTE je zapracována podmínka zpracování hlukové studie a minimalizace shadow flicker efektu. Při vymezování jednotlivých akceleračních oblastí pro větrné elektrárny byla dodržena minimální odstupová vzdálenost 500 metrů od obytné zástavby sídel. Tato hodnota, uvedená v odůvodnění Změny č. 2 ÚRP pro každou akcelerační oblast, představuje prvek ochrany kvality bydlení. Konkrétní záměry obnovitelných zdrojů energie musí následně v navazujícím řízení splnit veškeré zákonné hygienické a hlukové limity, a to bez ohledu na stanovenou minimální odstupovou vzdálenost. Podmínky v příslušných územních opatřeních minimalizují negativní vlivy nočního světelného rušení z provozu větrných elektráren. Pro zajištění této ochrany je předepsáno využívání přerušovaného světla s minimální přípustnou intenzitou a instalace stínění směrem k obytné zástavbě. Používání stálého červeného světla či rozptýleného osvětlení je v rámci provozu nepřípustné. Související technická infrastruktura nesmí mít trvalé osvětlení, to se smí používat pouze v případě údržby zařízení. Ustanovení obecně závazných právních předpisů týkající se hlukové zátěže nejsou vymezením akceleračních oblastí dotčena. Podmínky pro ochranu ZPF jsou součástí územního opatření pro danou akcelerační oblast, čímž bude zajištěna stejná míra ochrany ZPF jako u záměrů umisťovaných na ZPF mimo akcelerační oblasti. Souhlas s odnětím ze ZPF bude taktéž vydáván; orgán ochrany ZPF je v řízení o povolení záměru dotčeným orgánem a vymezení AO v ÚRP tento souhlas nenahrazuje. Riziko zhutnění půdy stavební technikou je eliminovatelné správnou organizací staveniště. Součástí územního opatření je podmínka, která zakazuje poškozování stávajících protierozních opatření a narušení funkce stávajících funkčních meliorací, a která zároveň vylučuje vznik neobhospodařovatelných zbytkových zemědělských pozemků a pozemků bez přístupu k veřejně přístupné pozemní komunikaci.

Poř. č.	Připomínkové místo	Číslo jednací	Článek	AO	Připomínka	Vyhodnocení
						Při vymezování AO v návrhu Změny č. 2 ÚRP byly zohledněny požadavky nařízení vlády č. 507/2025 Sb. V návrhu Změny č. 2 ÚRP pro veřejné projednání byl vyhodnocen potenciální celkový zábor na I. a II. třídě ochrany ZPF v rozsahu 95,3 ha, což představuje 0,2 % z navrhované rozlohy AO. Na základě vypořádání stanovisek a připomínek byla stanovena podmínka v územních opatřeních na maximální celkovou plochu pro odnětí ZPF v AO pro záměry OZE. V rámci souvisejících územních opatření jsou stanoveny podmínky, které zajišťují ochranu protierozních opatření, funkčních meliorační zařízení, vodních toků a ploch a rovněž omezují možné terénní úpravy. Vzhledem k charakteru a rozsahu potenciálních záměrů se při naplnění podmínek nepředpokládá realizace zpevněných ploch v takovém rozsahu, který by mohl významně ovlivnit vodní režim v rámci akceleračních oblastí. Významné ovlivnění mikroklimatu u FVE ani VTE se nepředpokládá. V lokalitách, které indikovala biologická posouzení, je navíc stanovena podmínka přednostního využívání propustných materiálů schopných vsakování pro obslužné komunikace. Zadání Změny č. 2 ÚRP schválené vládou ČR nepožadovalo variantní řešení. Vlivy návrhu, včetně kumulativních vlivů, byly posouzeny na úrovni koncepce v rámci VVURÚ. Proběhlo hodnocení nulové varianty (platné znění ÚRP) vůči navrhované variantě (Změna č. 2 ÚRP). Akcelerační oblast AOV56 Vrabčiny byla na základě došlých připomínek a přehodnocení oproti původnímu záměru redukována/zmenšena. Nebylo prokázáno, že by instalace VTE měla významný negativní vliv na cenu nemovitostí či provádění investic. Lokální dopady na cenu nemovitostí konkrétních záměrů nelze posuzovat na koncepční úrovni při vymezování AO v ÚRP. Odletování námrazy je eliminováno opatřeními, které chrání samotnou technologii – zastavení rotoru, speciální nátěry, vyhřívání lopatek. Rizikem může být rovněž únik oleje z převodovky, hydraulického systému nebo transformátoru; tato rizika jsou snižována pravidelnou údržbou, použitím dvojitých hadic hydrauliky a záchytnými vanami. Detailní podmínky pro dané umístění větrné elektrárny musí být řešeny při povolování konkrétního projektu stavebním úřadem. Obavy z ohrožení lidí nejsou podloženy reálnými daty z mnohaletého provozu desetitisíců větrných elektráren v Evropě. Vymezení AO nemá vliv na vlastnická práva. Při vymezení AO nelze předjímat škody z výstavby a provozu konkrétních záměrů. Odpovědnost za škody má provozovatel větrné elektrárny, který odpovídá za její technický stav a bezpečnost provozu, a to podle občanského zákoníku (zákon č. 89/2012 Sb.).

Poř. č.	Připomínkové místo	Číslo jednací	Článek	AO	Připomínka	Vyhodnocení
2728.	Kateřina Kupilíková	MMR-38333-2026-81	99czj, 99czk	AOV56, AOV57	Věc: **<u>Připomínka k návrhu Změny č. 2 Územního rozvojového plánu ČR (ÚRP ČR)</u>** Podávám připomínku k návrhu vymezeni akceleračních oblasti pro větrné elektrárny (VTE) v území: AOV č. 56 Vrabčiny a AOV č. 57 Bilá skála, Plzeňský kraj Na základě níže uvedených důvodů nesouhlasím s tímto návrhem změny č. 2 ÚRP ČR, který se týká vymezeni akceleračních oblasti pro výrobu energie z obnovitelných zdrojů. Uvádím základní důvody: I) Nedostatky návrhu · návrh není dostatečně odůvodněn a chybí konkrétní podklady (zákon č. 500/2004 Sb.) · nebyly dostatečně posouzeny dopady na životní prostředí (zákon č. 100/2001 Sb.) · hrozí narušeni krajiny a přírody (zákon č. 114/1992 Sb.) · návrh nerespektuje ochranu hodnot území a kvalitu bydlení (zákon č. 283/2021 Sb.) · nebyly posouzeny jiné varianty řešeni, zejména využiti brownfieldů (opuštěných a již narušených ploch) a návrh tak neodůvodněně zasahuje do volné krajiny · vychází pouze z expertních odhadů (počet věži, výkon, rozmístění) · návrh řeší problémy až dodatečně, místo aby jim předešel · nejsou dostatečně vyhodnoceny kumulativní dopady více záměrů v území 2) Příroda a krajina · výskyt chráněných druhů (ptáci, netopýři) a zásah do migračních tras · narušeni prvků ÚSES (biokoridory) · zásadní změna krajiny a její industrializace · dominantní stavby (až cca 250 m vysoké) viditelné na velké vzdálenosti · chybí posouzeni nočního osvětleni · nedostatečně řešen kumulativní vliv více větrných elektráren 3) Voda a klima · narušeni vsakování vody do půdy a změna odtokových poměrů · zhoršeni schopnosti krajiny zadržovat vodu a riziko vysychání krajiny · nedostatečné odstupy od vodních toků · chybí posouzeni vlivu na mikroklima 4) Zemědělská půda · zábor a znehodnoceni kvalitní půdy · možné zásahy do půd I. a 11. třídy ochrany (nejcennější půdy) · zhutněni půdy a zvýšeni eroze a rozděleni (fragmentace) pozemků · nejasný stav a poškození melioraci. 5) Dopady na obyvatele · hluk a jeho dlouhodobý vliv · blikání stínů (stroboskopický efekt) · změna charakteru bydlení · pokles hodnoty nemovitosti · není dostatečně vysvětleno, jak byla stanovena vzdálenost od obytné zástavby 6) Technická a bezpečnostní rizika · odlet ledu z rotorů v zimě · zásah bleskem · požáry zařízeni (obtížně zvládnutelné zásahy) · pád části konstrukce · únik provozních kapalin · šíření požáru do krajiny · kontaminace půdy a vody Není jasné, kdo nese odpovědnost za škody na zdraví a majetku. 7) Kumulace vlivů · sčítáni hluku, zásahů do krajiny a vizuální zátěže · dopady více elektráren nejsou vyhodnoceny společně	**Akceptováno částečně.** Podatelka nesouhlasí s vymezením AOV56 Vrabčiny a AOV57 Bílá Skála a požaduje jejich vyloučení z návrhu Změny č. 2 ÚRP. Připomínka namítá nedostatečné odůvodnění, ohrožení chráněných druhů živočichů, prvků ÚSES, krajinného rázu, vodního režimu a zemědělské půdy, dále bezpečnostní rizika, hluk, stroboskopický efekt a pokles hodnot nemovitostí. Tyto obavy byly zvažovány v rámci přípravy Z2 ÚRP; vymezení akceleračních oblastí proběhlo na podkladě odborných posouzení, která neopodstatňují vyloučení těchto oblastí z návrhu. Vymezení akcelerační oblasti proběhlo na základě biologického posouzení konkrétního navrhovaného území podle § 11 odst. 3 resp. 4 ZOZE, jehož výsledky spolu s vyhodnocením vlivů na udržitelný rozvoj území (VVURÚ) byly zapracovány do návrhu; oblasti, u nichž autorizované osoby identifikovaly významné negativní nebo kumulativní vlivy, byly ze Z2 ÚRP vyloučeny (odůvodnění Z2 ÚRP, odst. 32). Podle § 4 zákona č. 249/2025 Sb. (ZOZE) nelze akcelerační oblast vymezit na území evropsky významné ptačí oblasti. V rámci zpracování návrhu Změny č. 2 ÚRP byly využity mapy citlivosti ptáků vůči výstavbě VTE zpracované podle metodiky BirdLife International Českou společností ornitologickou; na jejich základě nebyla do akceleračních oblastí zařazena území s extrémním a vysokým rizikem střetů ptáků s VTE. Pro jednotlivé akcelerační oblasti bylo dále zpracováno biologické posouzení podle § 11 odst. 3, resp. 4 ZOZE, na jehož základě byly do územních opatření zapracovány podmínky pro ochranu významných biotopů, eliminaci negativních vlivů během hnízdního období, monitoring mortality ptáků a netopýrů, využití detekčních systémů a selektivních odstávek ke snižování kolizního rizika. Zpracování VVURÚ odpovídá obsahem i strukturou požadavkům přílohy č. 4 stavebního zákona; jde o hodnocení na úrovni koncepce, nikoli na úrovni konkrétních záměrů, a tomu odpovídá i míra podrobnosti použitých podkladů. Akcelerační oblasti jsou vymezeny mimo nadregionální a regionální biocentra. Prvkům lokálního ÚSES a všem biokoridorům nebylo možné se při vymezování akceleračních oblastí zcela vyhnout, proto je ve všech souvisejících územních opatřeních stanovena podmínka, která vylučuje zásah do ploch a koridorů lokálního ÚSES, nadregionálních a regionálních biokoridorů, vyjma nezbytného křížení liniové dopravní a technické infrastruktury s biokoridory. Problematika krajinného rázu byla posuzována v rámci VVURÚ, a to jak z hlediska navrhovaného souboru akceleračních oblastí jako celku, tak pro jednotlivé oblasti v kartách akceleračních oblastí (viz příloha č. 2 SEA). Vliv na krajinný ráz byl jedním z

Poř. č.	Připomínkové místo	Číslo jednací	Článek	AO	Připomínka	Vyhodnocení
					· výsledný dopad na životní prostředí i lidi může být výrazně vyšší 8) Rozpor se zákony ČR a EU · správní řád (zákon č. 500/2004 Sb.) · ochrana přírody (zákon č. 114/1992 Sb.) · EIA (zákon č. 100/2001 Sb.) · ochrana půdy (zákon č. 334/1992 Sb.) · stavební zákon (zákon č. 283/2021 Sb.) · nesplněni podmínek směrnice EU RED III (nevhodně zvolená lokalita, nevyřešené dopady) · návrh může zasahovat do práva na příznivé životní prostředí a ochranu zdraví podle Listiny základních lidských práv a svobod (či. 31, či. 35, či. 11) · porušeni principu předběžné opatrnosti (ČI. 191 SFEU), návrh je předkládán bez dostatečných podkladů a při existenci důvodných pochybností o jeho dopadech Navržená oblast má zásadní střety s přírodou, krajinou, vodou i životem obyvatel. Tyto problémy nejsou odstraněny, pouze částečně zmirňovány. Návrh nemá dostatečné podklady, neřeší varianty a nehodnotí kumulativní dopady, proto požaduji vyloučení akcelerační oblasti z návrhu.	důvodů, proč bylo 16 původně uvažovaných akceleračních oblastí z návrhu zcela vypuštěno, a u 48 ze zbývajících 80 oblastí pro VTE byl snížen limit maximální výšky větrných elektráren. K dalším redukcím došlo na základě výsledků projednání. Konkrétní záměry se nadále povolují v souladu se stavebním zákonem za podmínek stanovených v územním opatření. Ustanovení § 4 odst. 3 ZOZE ve spojení s čl. 15c směrnice RED III stanoví typová území, která mají být při vymezování akceleračních oblastí upřednostněna (plochy narušené těžbou, brownfieldy, degradovaná půda, někdejší vojenské plochy); tato ustanovení nevylučují vymezení akcelerační oblasti na jiných plochách. Vymezení akceleračních oblastí pro VTE výhradně na degradovaných nebo brownfieldových plochách nebylo s ohledem na prostorové nároky technologie větrných elektráren proveditelné. Do územního opatření u akcelerační oblasti pro VTE je zapracována podmínka zpracování hlukové studie a minimalizace shadow flicker efektu. Při vymezování jednotlivých akceleračních oblastí pro větrné elektrárny byla dodržena minimální odstupová vzdálenost 500 metrů od obytné zástavby sídel. Tato hodnota, uvedená v odůvodnění Změny č. 2 ÚRP pro každou akcelerační oblast, představuje prvek ochrany kvality bydlení. Konkrétní záměry obnovitelných zdrojů energie musí následně v navazujícím řízení splnit veškeré zákonné hygienické a hlukové limity, a to bez ohledu na stanovenou minimální odstupovou vzdálenost. Podmínky v příslušných územních opatřeních minimalizují negativní vlivy nočního světelného rušení z provozu větrných elektráren. Pro zajištění této ochrany je předepsáno využívání přerušovaného světla s minimální přípustnou intenzitou a instalace stínění směrem k obytné zástavbě. Používání stálého červeného světla či rozptýleného osvětlení je v rámci provozu nepřípustné. Související technická infrastruktura nesmí mít trvalé osvětlení, to se smí používat pouze v případě údržby zařízení. Ustanovení obecně závazných právních předpisů týkající se hlukové zátěže nejsou vymezením akceleračních oblastí dotčena. Podmínky pro ochranu ZPF jsou součástí územního opatření pro danou akcelerační oblast, čímž bude zajištěna stejná míra ochrany ZPF jako u záměrů umisťovaných na ZPF mimo akcelerační oblasti. Souhlas s odnětím ze ZPF bude taktéž vydáván; orgán ochrany ZPF je v řízení o povolení záměru dotčeným orgánem a vymezení AO v ÚRP tento souhlas nenahrazuje. Riziko zhutnění půdy stavební technikou je eliminovatelné správnou organizací staveniště. Součástí územního opatření je podmínka, která zakazuje poškozování stávajících protierozních opatření a narušení funkce stávajících funkčních meliorací, a která zároveň vylučuje vznik

Poř. č.	Připomínkové místo	Číslo jednací	Článek	AO	Připomínka	Vyhodnocení
						neobhospodařovatelných zbytkových zemědělských pozemků a pozemků bez přístupu k veřejně přístupné pozemní komunikaci. Při vymezování AO v návrhu Změny č. 2 ÚRP byly zohledněny požadavky nařízení vlády č. 507/2025 Sb. V návrhu Změny č. 2 ÚRP pro veřejné projednání byl vyhodnocen potenciální celkový zábor na I. a II. třídě ochrany ZPF v rozsahu 95,3 ha, což představuje 0,2 % z navrhované rozlohy AO. Na základě vypořádání stanovisek a připomínek byla stanovena podmínka v územních opatřeních na maximální celkovou plochu pro odnětí ZPF v AO pro záměry OZE. V rámci souvisejících územních opatření jsou stanoveny podmínky, které zajišťují ochranu protierozních opatření, funkčních meliorační zařízení, vodních toků a ploch a rovněž omezují možné terénní úpravy. Vzhledem k charakteru a rozsahu potenciálních záměrů se při naplnění podmínek nepředpokládá realizace zpevněných ploch v takovém rozsahu, který by mohl významně ovlivnit vodní režim v rámci akceleračních oblastí. Významné ovlivnění mikroklimatu u FVE ani VTE se nepředpokládá. V lokalitách, které indikovala biologická posouzení, je navíc stanovena podmínka přednostního využívání propustných materiálů schopných vsakování pro obslužné komunikace. Zadání Změny č. 2 ÚRP schválené vládou ČR nepožadovalo variantní řešení. Vlivy návrhu, včetně kumulativních vlivů, byly posouzeny na úrovni koncepce v rámci VVURÚ. Proběhlo hodnocení nulové varianty (platné znění ÚRP) vůči navrhované variantě (Změna č. 2 ÚRP). Akcelerační oblast AOV56 Vrabčiny byla na základě došlých připomínek a přehodnocení oproti původnímu záměru redukována/zmenšena. Nebylo prokázáno, že by instalace VTE měla významný negativní vliv na cenu nemovitostí či provádění investic. Lokální dopady na cenu nemovitostí konkrétních záměrů nelze posuzovat na koncepční úrovni při vymezování AO v ÚRP. Odletování námrazy je eliminováno opatřeními, které chrání samotnou technologii – zastavení rotoru, speciální nátěry, vyhřívání lopatek. Rizikem může být rovněž únik oleje z převodovky, hydraulického systému nebo transformátoru; tato rizika jsou snižována pravidelnou údržbou, použitím dvojitých hadic hydrauliky a záchytnými vanami. Detailní podmínky pro dané umístění větrné elektrárny musí být řešeny při povolování konkrétního projektu stavebním úřadem. Obavy z ohrožení lidí nejsou podloženy reálnými daty z mnohaletého provozu desetitisíců větrných elektráren v Evropě. Vymezení AO nemá vliv na vlastnická práva. Při vymezení AO nelze předjímat škody z výstavby a provozu konkrétních záměrů. Odpovědnost za škody má provozovatel větrné elektrárny, který

Poř. č.	Připomínkové místo	Číslo jednací	Článek	AO	Připomínka	Vyhodnocení
						odpovídá za její technický stav a bezpečnost provozu, a to podle občanského zákoníku (zákon č. 89/2012 Sb.).
2729.	Zdeňka Šmidlerová	MMR-38334-2026-81	99czj, 99czk	AOV56, AOV57	Věc: **<u>Připomínka k návrhu Změny č. 2 Územního rozvojového plánu ČR (ÚRP ČR)</u>** Podávám připomínku k návrhu vymezeni akceleračních oblasti pro větrné elektrárny (VTE) v území: AOV č. 56 Vrabčiny a AOV č. 57 Bilá skála, Plzeňský kraj Na základě níže uvedených důvodů nesouhlasím s tímto návrhem změny č. 2 ÚRP ČR, který se týká vymezeni akceleračních oblasti pro výrobu energie z obnovitelných zdrojů. Uvádím základní důvody: l) Nedostatky návrhu · návrh není dostatečně odůvodněn a chybí konkrétní podklady (zákon č. 500/2004 Sb.) · nebyly dostatečně posouzeny dopady na životní prostředí (zákon č. 100/2001 Sb.) · hrozí narušeni krajiny a přírody (zákon č. 114/1992 Sb.) · návrh nerespektuje ochranu hodnot území a kvalitu bydlení (zákon č. 283/2021 Sb.) · nebyly posouzeny jiné varianty řešeni, zejména využiti brownfieldů (opuštěných a již narušených ploch) a návrh tak neodůvodněně zasahuje do volné krajiny · vychází pouze z expertních odhadů (počet věži, výkon, rozmístění) · návrh řeší problémy až dodatečně, místo aby jim předešel · nejsou dostatečně vyhodnoceny kumulativní dopady více záměrů v území 2) Příroda a krajina · výskyt chráněných druhů (ptáci, netopýři) a zásah do migračních tras · narušeni prvků ÚSES (biokoridory) · zásadní změna krajiny a její industrializace · dominantní stavby (až cca 250 m vysoké) viditelné na velké vzdálenosti · chybí posouzeni nočního osvětleni · nedostatečně řešen kumulativní vliv více větrných elektráren 3) Voda a klima · narušeni vsakování vody do půdy a změna odtokových poměrů · zhoršeni schopnosti krajiny zadržovat vodu a riziko vysychání krajiny · nedostatečné odstupy od vodních toků · chybí posouzeni vlivu na mikroklima 4) Zemědělská půda · zábor a znehodnoceni kvalitní půdy · možné zásahy do půd l. a 11. třídy ochrany (nejcennější půdy) · zhutněni půdy a zvýšeni eroze a rozděleni (fragmentace) pozemků · nejasný stav a poškození melioraci. 5) Dopady na obyvatele · hluk a jeho dlouhodobý vliv · blikání stínů (stroboskopický efekt) · změna charakteru bydlení · pokles hodnoty nemovitosti · není dostatečně vysvětleno, jak byla stanovena vzdálenost od obytné zástavby 6) Technická a bezpečnostní rizika · odlet ledu z rotorů v zimě · zásah bleskem · požáry zařízeni (obtížně zvládnutelné zásahy) · pád části konstrukce · únik provozních kapalin	**Akceptováno částečně.** Podatelka jako místní obyvatelka nesouhlasí s vymezením akceleračních oblastí AOV56 Vrabčiny a AOV57 Bílá Skála v Plzeňském kraji a požaduje jejich vyloučení z návrhu Z2 ÚRP. Namítá nedostatečné podklady, neposouzené varianty řešení, ohrožení chráněných druhů a ÚSES, industrializaci krajiny, narušení vodního hospodářství a zemědělské půdy, bezpečnostní rizika VTE, hluk, stroboskopický efekt, pokles hodnot nemovitostí a absenci hodnocení kumulativních vlivů. Tyto připomínky neopodstatňují vyřazení předmětných oblastí z návrhu Z2 ÚRP. Akcelerační oblasti byly vymezeny na základě odborných podkladů, jejich rozsah a podmínky byly v průběhu procesu pořizování upraveny a posouzeny v rámci vyhodnocení vlivů na udržitelný rozvoj území. Vymezení akcelerační oblasti proběhlo na základě biologického posouzení konkrétního navrhovaného území podle § 11 odst. 3 resp. 4 ZOZE, jehož výsledky spolu s vyhodnocením vlivů na udržitelný rozvoj území (VVURÚ) byly zapracovány do návrhu; oblasti, u nichž autorizované osoby identifikovaly významné negativní nebo kumulativní vlivy, byly ze Z2 ÚRP vyloučeny (odůvodnění Z2 ÚRP, odst. 32). Podle § 4 zákona č. 249/2025 Sb. (ZOZE) nelze akcelerační oblast vymezit na území evropsky významné ptačí oblasti. V rámci zpracování návrhu Změny č. 2 ÚRP byly využity mapy citlivosti ptáků vůči výstavbě VTE zpracované podle metodiky BirdLife International Českou společností ornitologickou; na jejich základě nebyla do akceleračních oblastí zařazena území s extrémním a vysokým rizikem střetů ptáků s VTE. Pro jednotlivé akcelerační oblasti bylo dále zpracováno biologické posouzení podle § 11 odst. 3, resp. 4 ZOZE, na jehož základě byly do územních opatření zapracovány podmínky pro ochranu významných biotopů, eliminaci negativních vlivů během hnízdního období, monitoring mortality ptáků a netopýrů, využití detekčních systémů a selektivních odstávek ke snižování kolizního rizika. Zpracování VVURÚ odpovídá obsahem i strukturou požadavkům přílohy č. 4 stavebního zákona; jde o hodnocení na úrovni koncepce, nikoli na úrovni konkrétních záměrů, a tomu odpovídá i míra podrobnosti použitých podkladů. Akcelerační oblasti jsou vymezeny mimo nadregionální a regionální biocentra. Prvkům lokálního ÚSES a všem biokoridorům nebylo možné se při vymezování akceleračních oblastí zcela vyhnout, proto je ve všech souvisejících územních opatřeních stanovena podmínka, která vylučuje zásah do ploch a koridorů lokálního ÚSES, nadregionálních a regionálních biokoridorů, vyjma nezbytného křížení liniové dopravní a technické infrastruktury s biokoridory.

Poř. č.	Připomínkové místo	Číslo jednací	Článek	AO	Připomínka	Vyhodnocení
					· šíření požáru do krajiny · kontaminace půdy a vody Není jasné, kdo nese odpovědnost za škody na zdraví a majetku. 7) Kumulace vlivů · sčítáni hluku, zásahů do krajiny a vizuální zátěže · dopady více elektráren nejsou vyhodnoceny společně · výsledný dopad na životní prostředí i lidi může být výrazně vyšší 8) Rozpor se zákony ČR a EU · správní řád (zákon č. 500/2004 Sb.) · ochrana přírody (zákon č. 114/1992 Sb.) · EIA (zákon č. 100/2001 Sb.) · ochrana půdy (zákon č. 334/1992 Sb.) · stavební zákon (zákon č. 283/2021 Sb.) · nesplněni podmínek směrnice EU RED III (nevhodně zvolená lokalita, nevyřešené dopady) · návrh může zasahovat do práva na příznivé životní prostředí a ochranu zdraví podle Listiny základních lidských práv a svobod (či. 31, či. 35, či. 11) · porušeni principu předběžné opatrnosti (ČI. 191 SFEU), návrh je předkládán bez dostatečných podkladů a při existenci důvodných pochybností o jeho dopadech Navržená oblast má zásadní střety s přírodou, krajinou, vodou i životem obyvatel. Tyto problémy nejsou odstraněny, pouze částečně zmirňovány. Návrh nemá dostatečné podklady, neřeší varianty a nehodnotí kumulativní dopady, proto požaduji vyloučení akcelerační oblasti z návrhu.	Problematika krajinného rázu byla posuzována v rámci VVURÚ, a to jak z hlediska navrhovaného souboru akceleračních oblastí jako celku, tak pro jednotlivé oblasti v kartách akceleračních oblastí (viz příloha č. 2 SEA). Vliv na krajinný ráz byl jedním z důvodů, proč bylo 16 původně uvažovaných akceleračních oblastí z návrhu zcela vypuštěno, a u 48 ze zbývajících 80 oblastí pro VTE byl snížen limit maximální výšky větrných elektráren. K dalším redukcím došlo na základě výsledků projednání. Konkrétní záměry se nadále povolují v souladu se stavebním zákonem za podmínek stanovených v územním opatření. Ustanovení § 4 odst. 3 ZOZE ve spojení s čl. 15c směrnice RED III stanoví typová území, která mají být při vymezování akceleračních oblastí upřednostněna (plochy narušené těžbou, brownfieldy, degradovaná půda, někdejší vojenské plochy); tato ustanovení nevylučují vymezení akcelerační oblasti na jiných plochách. Vymezení akceleračních oblastí pro VTE výhradně na degradovaných nebo brownfieldových plochách nebylo s ohledem na prostorové nároky technologie větrných elektráren proveditelné. Do územního opatření u akcelerační oblasti pro VTE je zapracována podmínka zpracování hlukové studie a minimalizace shadow flicker efektu. Při vymezování jednotlivých akceleračních oblastí pro větrné elektrárny byla dodržena minimální odstupová vzdálenost 500 metrů od obytné zástavby sídel. Tato hodnota, uvedená v odůvodnění Změny č. 2 ÚRP pro každou akcelerační oblast, představuje prvek ochrany kvality bydlení. Konkrétní záměry obnovitelných zdrojů energie musí následně v navazujícím řízení splnit veškeré zákonné hygienické a hlukové limity, a to bez ohledu na stanovenou minimální odstupovou vzdálenost. Podmínky v příslušných územních opatřeních minimalizují negativní vlivy nočního světelného rušení z provozu větrných elektráren. Pro zajištění této ochrany je předepsáno využívání přerušovaného světla s minimální přípustnou intenzitou a instalace stínění směrem k obytné zástavbě. Používání stálého červeného světla či rozptýleného osvětlení je v rámci provozu nepřípustné. Související technická infrastruktura nesmí mít trvalé osvětlení, to se smí používat pouze v případě údržby zařízení. Ustanovení obecně závazných právních předpisů týkající se hlukové zátěže nejsou vymezením akceleračních oblastí dotčena. Podmínky pro ochranu ZPF jsou součástí územního opatření pro danou akcelerační oblast, čímž bude zajištěna stejná míra ochrany ZPF jako u záměrů umisťovaných na ZPF mimo akcelerační oblasti. Souhlas s odnětím ze ZPF bude taktéž vydáván; orgán ochrany ZPF je v

Poř. č.	Připomínkové místo	Číslo jednací	Článek	AO	Připomínka	Vyhodnocení
						řízení o povolení záměru dotčeným orgánem a vymezení AO v ÚRP tento souhlas nenahrazuje. Riziko zhutnění půdy stavební technikou je eliminovatelné správnou organizací staveniště. Součástí územního opatření je podmínka, která zakazuje poškozování stávajících protierozních opatření a narušení funkce stávajících funkčních meliorací, a která zároveň vylučuje vznik neobhospodařovatelných zbytkových zemědělských pozemků a pozemků bez přístupu k veřejně přístupné pozemní komunikaci. Při vymezování AO v návrhu Změny č. 2 ÚRP byly zohledněny požadavky nařízení vlády č. 507/2025 Sb. V návrhu Změny č. 2 ÚRP pro veřejné projednání byl vyhodnocen potenciální celkový zábor na I. a II. třídě ochrany ZPF v rozsahu 95,3 ha, což představuje 0,2 % z navrhované rozlohy AO. Na základě vypořádání stanovisek a připomínek byla stanovena podmínka v územních opatřeních na maximální celkovou plochu pro odnětí ZPF v AO pro záměry OZE. V rámci souvisejících územních opatření jsou stanoveny podmínky, které zajišťují ochranu protierozních opatření, funkčních melioračních zařízení, vodních toků a ploch a rovněž omezují možné terénní úpravy. Vzhledem k charakteru a rozsahu potenciálních záměrů se při naplnění podmínek nepředpokládá realizace zpevněných ploch v takovém rozsahu, který by mohl významně ovlivnit vodní režim v rámci akceleračních oblastí. Významné ovlivnění mikroklimatu u FVE ani VTE se nepředpokládá. V lokalitách, které indikovala biologická posouzení, je navíc stanovena podmínka přednostního využívání propustných materiálů schopných vsakování pro obslužné komunikace. Zadání Změny č. 2 ÚRP schválené vládou ČR nepožadovalo variantní řešení. Vlivy návrhu, včetně kumulativních vlivů, byly posouzeny na úrovni koncepce v rámci VVURÚ. Proběhlo hodnocení nulové varianty (platné znění ÚRP) vůči navrhované variantě (Změna č. 2 ÚRP). Akcelerační oblast AOV56 Vrabčiny byla na základě došlých připomínek a přehodnocení oproti původnímu záměru redukována/zmenšena. Nebylo prokázáno, že by instalace VTE měla významný negativní vliv na cenu nemovitostí či provádění investic. Lokální dopady na cenu nemovitostí konkrétních záměrů nelze posuzovat na koncepční úrovni při vymezování AO v ÚRP. Odletování námrazy je eliminováno opatřeními, které chrání samotnou technologii – zastavení rotoru, speciální nátěry, vyhřívání lopatek. Rizikem může být rovněž únik oleje z převodovky, hydraulického systému nebo transformátoru; tato rizika jsou snižována pravidelnou údržbou, použitím dvojitých hadic hydrauliky a záchytnými vanami. Detailní podmínky pro dané umístění větrné elektrárny musí být řešeny při povolování konkrétního projektu stavebním úřadem. Obavy z ohrožení lidí

Poř. č.	Připomínkové místo	Číslo jednací	Článek	AO	Připomínka	Vyhodnocení
						nejsou podloženy reálnými daty z mnohaletého provozu desetitisíců větrných elektráren v Evropě. Vymezení AO nemá vliv na vlastnická práva. Při vymezení AO nelze předjímat škody z výstavby a provozu konkrétních záměrů. Odpovědnost za škody má provozovatel větrné elektrárny, který odpovídá za její technický stav a bezpečnost provozu, a to podle občanského zákoníku (zákon č. 89/2012 Sb.).
2730.	Pavel Huml	MMR-38335-2026-81	99czj, 99czk	AOV56, AOV57	Věc: **Připomínka k návrhu Změny č. 2 Územního rozvojového plánu ČR (ÚRP ČR)** Podávám připomínku k návrhu vymezeni akceleračních oblasti pro větrné elektrárny (VTE) v území: AOV č. 56 Vrabčiny a AOV č. 57 Bilá skála, Plzeňský kraj Na základě níže uvedených důvodů nesouhlasím s tímto návrhem změny č. 2 ÚRP ČR, který se týká vymezeni akceleračních oblasti pro výrobu energie z obnovitelných zdrojů. Uvádím základní důvody: I) Nedostatky návrhu · návrh není dostatečně odůvodněn a chybí konkrétní podklady (zákon č. 500/2004 Sb.) · nebyly dostatečně posouzeny dopady na životní prostředí (zákon č. 100/2001 Sb.) · hrozí narušeni krajiny a přírody (zákon č. 114/1992 Sb.) · návrh nerespektuje ochranu hodnot území a kvalitu bydlení (zákon č. 283/2021 Sb.) · nebyly posouzeny jiné varianty řešeni, zejména využiti brownfieldů (opuštěných a již narušených ploch) a návrh tak neodůvodněně zasahuje do volné krajiny · vychází pouze z expertních odhadů (počet věži, výkon, rozmístění) · návrh řeší problémy až dodatečně, místo aby jim předešel · nejsou dostatečně vyhodnoceny kumulativní dopady více záměrů v území 2) Příroda a krajina · výskyt chráněných druhů (ptáci, netopýři) a zásah do migračních tras · narušeni prvků ÚSES (biokoridory) · zásadní změna krajiny a její industrializace · dominantní stavby (až cca 250 m vysoké) viditelné na velké vzdálenosti · chybí posouzeni nočního osvětleni · nedostatečně řešen kumulativní vliv více větrných elektráren 3) Voda a klima · narušeni vsakování vody do půdy a změna odtokových poměrů · zhoršeni schopnosti krajiny zadržovat vodu a riziko vysychání krajiny · nedostatečné odstupy od vodních toků · chybí posouzeni vlivu na mikroklima 4) Zemědělská půda · zábor a znehodnoceni kvalitní půdy · možné zásahy do půd I. a 11. třídy ochrany (nejcennější půdy) · zhutněni půdy a zvýšeni eroze a rozděleni (fragmentace) pozemků · nejasný stav a poškození melioraci. 5) Dopady na obyvatele · hluk a jeho dlouhodobý vliv · blikání stínů (stroboskopický efekt) · změna charakteru bydlení · pokles hodnoty nemovitosti · není dostatečně vysvětleno, jak byla stanovena vzdálenost od obytné zástavby 6) Technická a bezpečnostní rizika	**Akceptováno částečně.** Podatel nesouhlasí s vymezením akceleračních oblastí AOV56 Vrabčiny a AOV57 Bílá Skála a požaduje jejich vyloučení z důvodu nedostatečného odůvodnění, absence posouzení alternativních variant, zásahů do chráněných druhů živočichů, migračních tras a prvků ÚSES, narušení krajinného rázu, vodního hospodářství a zemědělské půdy, jakož i bezpečnostních rizik VTE, hlukové zátěže, stroboskopického efektu a poklesu hodnot nemovitostí. Tyto připomínky byly vypořádány v rámci přípravy Z2 ÚRP, přičemž návrh obstojí z hlediska souladu s platnou legislativou i s principem předběžné opatrnosti. Vymezení akcelerační oblasti proběhlo na základě biologického posouzení konkrétního navrhovaného území podle § 11 odst. 3 resp. 4 ZOZE, jehož výsledky spolu s vyhodnocením vlivů na udržitelný rozvoj území (VVURÚ) byly zapracovány do návrhu; oblasti, u nichž autorizované osoby identifikovaly významné negativní nebo kumulativní vlivy, byly ze Z2 ÚRP vyloučeny (odůvodnění Z2 ÚRP, odst. 32). Podle § 4 zákona č. 249/2025 Sb. (ZOZE) nelze akcelerační oblast vymezit na území evropsky významné ptačí oblasti. V rámci zpracování návrhu Změny č. 2 ÚRP byly využity mapy citlivosti ptáků vůči výstavbě VTE zpracované podle metodiky BirdLife International Českou společností ornitologickou; na jejich základě nebyla do akceleračních oblastí zařazena území s extrémním a vysokým rizikem střetů ptáků s VTE. Pro jednotlivé akcelerační oblasti bylo dále zpracováno biologické posouzení podle § 11 odst. 3, resp. 4 ZOZE, na jehož základě byly do územních opatření zapracovány podmínky pro ochranu významných biotopů, eliminaci negativních vlivů během hnízdního období, monitoring mortality ptáků a netopýrů, využití detekčních systémů a selektivních odstávek ke snižování kolizního rizika. Zpracování VVURÚ odpovídá obsahem i strukturou požadavkům přílohy č. 4 stavebního zákona; jde o hodnocení na úrovni koncepce, nikoli na úrovni konkrétních záměrů, a tomu odpovídá i míra podrobnosti použitých podkladů. Akcelerační oblasti jsou vymezeny mimo nadregionální a regionální biocentra. Prvkům lokálního ÚSES a všem biokoridorům nebylo možné se při vymezování akceleračních oblastí zcela vyhnout, proto je ve všech souvisejících územních opatřeních stanovena podmínka,

Poř. č.	Připomínkové místo	Číslo jednací	Článek	AO	Připomínka	Vyhodnocení
					· odlet ledu z rotorů v zimě · zásah bleskem · požáry zařízeni (obtížně zvládnutelné zásahy) · pád části konstrukce · únik provozních kapalin · šíření požáru do krajiny · kontaminace půdy a vody Není jasné, kdo nese odpovědnost za škody na zdraví a majetku. 7) Kumulace vlivů · sčítáni hluku, zásahů do krajiny a vizuální zátěže · dopady více elektráren nejsou vyhodnoceny společně · výsledný dopad na životní prostředí i lidi může být výrazně vyšší 8) Rozpor se zákony ČR a EU · správní řád (zákon č. 500/2004 Sb.) · ochrana přírody (zákon č. 114/1992 Sb.) · EIA (zákon č. 100/2001 Sb.) · ochrana půdy (zákon č. 334/1992 Sb.) · stavební zákon (zákon č. 283/2021 Sb.) · nesplněni podmínek směrnice EU RED III (nevhodně zvolená lokalita, nevyřešené dopady) · návrh může zasahovat do práva na příznivé životní prostředí a ochranu zdraví podle Listiny základních lidských práv a svobod (či. 31, či. 35, či. 11) · porušeni principu předběžné opatrnosti (ČI. 191 SFEU), návrh je předkládán bez dostatečných podkladů a při existenci důvodných pochybností o jeho dopadech Navržená oblast má zásadní střety s přírodou, krajinou, vodou i životem obyvatel. Tyto problémy nejsou odstraněny, pouze částečně zmirňovány. Návrh nemá dostatečné podklady, neřeší varianty a nehodnotí kumulativní dopady, proto požaduji vyloučení akcelerační oblasti z návrhu.	která vylučuje zásah do ploch a koridorů lokálního ÚSES, nadregionálních a regionálních biokoridorů, vyjma nezbytného křížení liniové dopravní a technické infrastruktury s biokoridory. Problematika krajinného rázu byla posuzována v rámci VVURÚ, a to jak z hlediska navrhovaného souboru akceleračních oblastí jako celku, tak pro jednotlivé oblasti v kartách akceleračních oblastí (viz příloha č. 2 SEA). Vliv na krajinný ráz byl jedním z důvodů, proč bylo 16 původně uvažovaných akceleračních oblastí z návrhu zcela vypuštěno, a u 48 ze zbývajících 80 oblastí pro VTE byl snížen limit maximální výšky větrných elektráren. K dalším redukcím došlo na základě výsledků projednání. Konkrétní záměry se nadále povolují v souladu se stavebním zákonem za podmínek stanovených v územním opatření. Ustanovení § 4 odst. 3 ZOZE ve spojení s čl. 15c směrnice RED III stanoví typová území, která mají být při vymezování akceleračních oblastí upřednostněna (plochy narušené těžbou, brownfieldy, degradovaná půda, někdejší vojenské plochy); tato ustanovení nevylučují vymezení akcelerační oblasti na jiných plochách. Vymezení akceleračních oblastí pro VTE výhradně na degradovaných nebo brownfieldových plochách nebylo s ohledem na prostorové nároky technologie větrných elektráren proveditelné. Do územního opatření u akcelerační oblasti pro VTE je zapracována podmínka zpracování hlukové studie a minimalizace shadow flicker efektu. Při vymezování jednotlivých akceleračních oblastí pro větrné elektrárny byla dodržena minimální odstupová vzdálenost 500 metrů od obytné zástavby sídel. Tato hodnota, uvedená v odůvodnění Změny č. 2 ÚRP pro každou akcelerační oblast, představuje prvek ochrany kvality bydlení. Konkrétní záměry obnovitelných zdrojů energie musí následně v navazujícím řízení splnit veškeré zákonné hygienické a hlukové limity, a to bez ohledu na stanovenou minimální odstupovou vzdálenost. Podmínky v příslušných územních opatřeních minimalizují negativní vlivy nočního světelného rušení z provozu větrných elektráren. Pro zajištění této ochrany je předepsáno využívání přerušovaného světla s minimální přípustnou intenzitou a instalace stínění směrem k obytné zástavbě. Používání stálého červeného světla či rozptýleného osvětlení je v rámci provozu nepřípustné. Související technická infrastruktura nesmí mít trvalé osvětlení, to se smí používat pouze v případě údržby zařízení. Ustanovení obecně závazných právních předpisů týkající se hlukové zátěže nejsou vymezením akceleračních oblastí dotčena. Podmínky pro ochranu ZPF jsou součástí územního opatření pro danou akcelerační oblast, čímž

Poř. č.	Připomínkové místo	Číslo jednací	Článek	AO	Připomínka	Vyhodnocení
						bude zajištěna stejná míra ochrany ZPF jako u záměrů umisťovaných na ZPF mimo akcelerační oblasti. Souhlas s odnětím ze ZPF bude taktéž vydáván; orgán ochrany ZPF je v řízení o povolení záměru dotčeným orgánem a vymezení AO v ÚRP tento souhlas nenahrazuje. Riziko zhutnění půdy stavební technikou je eliminovatelné správnou organizací staveniště. Součástí územního opatření je podmínka, která zakazuje poškozování stávajících protierozních opatření a narušení funkce stávajících funkčních meliorací, a která zároveň vylučuje vznik neobhospodařovatelných zbytkových zemědělských pozemků a pozemků bez přístupu k veřejně přístupné pozemní komunikaci. Při vymezování AO v návrhu Změny č. 2 ÚRP byly zohledněny požadavky nařízení vlády č. 507/2025 Sb. V návrhu Změny č. 2 ÚRP pro veřejné projednání byl vyhodnocen potenciální celkový zábor na I. a II. třídě ochrany ZPF v rozsahu 95,3 ha, což představuje 0,2 % z navrhované rozlohy AO. Na základě vypořádání stanovisek a připomínek byla stanovena podmínka v územních opatřeních na maximální celkovou plochu pro odnětí ZPF v AO pro záměry OZE. V rámci souvisejících územních opatření jsou stanoveny podmínky, které zajišťují ochranu protierozních opatření, funkčních melioračních zařízení, vodních toků a ploch a rovněž omezují možné terénní úpravy. Vzhledem k charakteru a rozsahu potenciálních záměrů se při naplnění podmínek nepředpokládá realizace zpevněných ploch v takovém rozsahu, který by mohl významně ovlivnit vodní režim v rámci akceleračních oblastí. Významné ovlivnění mikroklimatu u FVE ani VTE se nepředpokládá. V lokalitách, které indikovala biologická posouzení, je navíc stanovena podmínka přednostního využívání propustných materiálů schopných vsakování pro obslužné komunikace. Zadání Změny č. 2 ÚRP schválené vládou ČR nepožadovalo variantní řešení. Proběhlo hodnocení nulové varianty (platné znění ÚRP) vůči navrhované variantě (Změna č. 2 ÚRP). Akcelerační oblast AOV56 Vrabčiny byla na základě došlých připomínek a přehodnocení oproti původnímu záměru redukována/zmenšena. Nebylo prokázáno, že by instalace VTE měla významný negativní vliv na cenu nemovitostí či provádění investic. Lokální dopady na cenu nemovitostí konkrétních záměrů nelze posuzovat na koncepční úrovni při vymezování AO v ÚRP. Odletování námrazy je eliminováno opatřeními, které chrání samotnou technologii – zastavení rotoru, speciální nátěry, vyhřívání lopatek. Rizikem může být rovněž únik oleje z převodovky, hydraulického systému nebo transformátoru; tato rizika jsou snižována pravidelnou údržbou, použitím dvojitých hadic hydrauliky a záchytnými vanami. Detailní podmínky pro dané umístění větrné elektrárny musí být řešeny při povolování

Poř. č.	Připomínkové místo	Číslo jednací	Článek	AO	Připomínka	Vyhodnocení
						konkrétního projektu stavebním úřadem. Obavy z ohrožení lidí nejsou podloženy reálnými daty z mnohaletého provozu desetitisíců větrných elektráren v Evropě. Vymezení AO nemá vliv na vlastnická práva. Při vymezení AO nelze předjímat škody z výstavby a provozu konkrétních záměrů. Odpovědnost za škody má provozovatel větrné elektrárny, který odpovídá za její technický stav a bezpečnost provozu, a to podle občanského zákoníku (zákon č. 89/2012 Sb.).
2731.	Jaroslav Kesner	MMR-38336-2026-81	99czj, 99czk	AOV56, AOV57	Věc: **Připomínka k návrhu Změny č. 2 Územního rozvojového plánu ČR (ÚRP ČR)** Podávám připomínku k návrhu vymezeni akceleračních oblasti pro větrné elektrárny (VTE) v území: AOV č. 56 Vrabčiny a AOV č. 57 Bilá skála, Plzeňský kraj Na základě níže uvedených důvodů nesouhlasím s tímto návrhem změny č. 2 ÚRP ČR, který se týká vymezeni akceleračních oblasti pro výrobu energie z obnovitelných zdrojů. Uvádím základní důvody: I) Nedostatky návrhu · návrh není dostatečně odůvodněn a chybí konkrétní podklady (zákon č. 500/2004 Sb.) · nebyly dostatečně posouzeny dopady na životní prostředí (zákon č. 100/2001 Sb.) · hrozí narušeni krajiny a přírody (zákon č. 114/1992 Sb.) · návrh nerespektuje ochranu hodnot území a kvalitu bydlení (zákon č. 283/2021 Sb.) · nebyly posouzeny jiné varianty řešeni, zejména využiti brownfieldů (opuštěných a již narušených ploch) a návrh tak neodůvodněně zasahuje do volné krajiny · vychází pouze z expertních odhadů (počet věži, výkon, rozmístění) · návrh řeší problémy až dodatečně, místo aby jim předešel · nejsou dostatečně vyhodnoceny kumulativní dopady více záměrů v území 2) Příroda a krajina · výskyt chráněných druhů (ptáci, netopýři) a zásah do migračních tras · narušeni prvků ÚSES (biokoridory) · zásadní změna krajiny a její industrializace · dominantní stavby (až cca 250 m vysoké) viditelné na velké vzdálenosti · chybí posouzeni nočního osvětleni · nedostatečně řešen kumulativní vliv více větrných elektráren 3) Voda a klima · narušeni vsakování vody do půdy a změna odtokových poměrů · zhoršeni schopnosti krajiny zadržovat vodu a riziko vysychání krajiny · nedostatečné odstupy od vodních toků · chybí posouzeni vlivu na mikroklima 4) Zemědělská půda · zábor a znehodnoceni kvalitní půdy · možné zásahy do půd I. a 11. třídy ochrany (nejcennější půdy) · zhutněni půdy a zvýšeni eroze a rozděleni (fragmentace) pozemků · nejasný stav a poškození melioraci. 5) Dopady na obyvatele · hluk a jeho dlouhodobý vliv · blikání stínů (stroboskopický efekt) · změna charakteru bydlení · pokles hodnoty nemovitosti · není dostatečně vysvětleno, jak byla stanovena vzdálenost od obytné zástavby 6) Technická a bezpečnostní rizika · odlet ledu z rotorů v zimě · zásah bleskem	**Akceptováno částečně.** Podatel jako místní obyvatel z Terešova nesouhlasí s vymezením AOV56 Vrabčiny a AOV57 Bílá Skála a požaduje jejich vyloučení z návrhu. Připomínka poukazuje na nedostatečné podklady, absenci posouzení alternativ (brownfieldy), ohrožení chráněných druhů živočichů a prvků ÚSES, zásadní změnu krajinného rázu, narušení vodního hospodářství, znehodnocení zemědělské půdy, bezpečnostní rizika VTE, dopady hluku a stroboskopického efektu, pokles hodnot nemovitostí a chybějící hodnocení kumulativních vlivů. Návrh Z2 ÚRP byl zpracován na základě odborných podkladů, které tyto aspekty zohledňují, a vymezení předmětných akceleračních oblastí je podloženo výsledky biologického posouzení a VVURÚ. Vymezení akcelerační oblasti proběhlo na základě biologického posouzení konkrétního navrhovaného území podle § 11 odst. 3 resp. 4 ZOZE, jehož výsledky spolu s vyhodnocením vlivů na udržitelný rozvoj území (VVURÚ) byly zapracovány do návrhu; oblasti, u nichž autorizované osoby identifikovaly významné negativní nebo kumulativní vlivy, byly ze Z2 ÚRP vyloučeny (odůvodnění Z2 ÚRP, odst. 32). Podle § 4 zákona č. 249/2025 Sb. (ZOZE) nelze akcelerační oblast vymezit na území evropsky významné ptačí oblasti. V rámci zpracování návrhu Změny č. 2 ÚRP byly využity mapy citlivosti ptáků vůči výstavbě VTE zpracované podle metodiky BirdLife International Českou společností ornitologickou; na jejich základě nebyla do akceleračních oblastí zařazena území s extrémním a vysokým rizikem střetů ptáků s VTE. Pro jednotlivé akcelerační oblasti bylo dále zpracováno biologické posouzení podle § 11 odst. 3, resp. 4 ZOZE, na jehož základě byly do územních opatření zapracovány podmínky pro ochranu významných biotopů, eliminaci negativních vlivů během hnízdního období, monitoring mortality ptáků a netopýrů, využití detekčních systémů a selektivních odstávek ke snižování kolizního rizika. Zpracování VVURÚ odpovídá obsahem i strukturou požadavkům přílohy č. 4 stavebního zákona; jde o hodnocení na úrovni koncepce, nikoli na úrovni konkrétních záměrů, a tomu odpovídá i míra podrobnosti použitých podkladů. Akcelerační oblasti jsou vymezeny mimo nadregionální a regionální biocentra. Prvkům

Poř. č.	Připomínkové místo	Číslo jednací	Článek	AO	Připomínka	Vyhodnocení
					· požáry zařízeni (obtížně zvládnutelné zásahy) · pád části konstrukce · únik provozních kapalin · šíření požáru do krajiny · kontaminace půdy a vody Není jasné, kdo nese odpovědnost za škody na zdraví a majetku. 7) Kumulace vlivů · sčítáni hluku, zásahů do krajiny a vizuální zátěže · dopady více elektráren nejsou vyhodnoceny společně · výsledný dopad na životní prostředí i lidi může být výrazně vyšší 8) Rozpor se zákony ČR a EU · správní řád (zákon č. 500/2004 Sb.) · ochrana přírody (zákon č. 114/1992 Sb.) · EIA (zákon č. 100/2001 Sb.) · ochrana půdy (zákon č. 334/1992 Sb.) · stavební zákon (zákon č. 283/2021 Sb.) · nesplněni podmínek směrnice EU RED III (nevhodně zvolená lokalita, nevyřešené dopady) · návrh může zasahovat do práva na příznivé životní prostředí a ochranu zdraví podle Listiny základních lidských práv a svobod (či. 31, či. 35, či. 11) · porušeni principu předběžné opatrnosti (ČI. 191 SFEU), návrh je předkládán bez dostatečných podkladů a při existenci důvodných pochybností o jeho dopadech Navržená oblast má zásadní střety s přírodou, krajinou, vodou i životem obyvatel. Tyto problémy nejsou odstraněny, pouze částečně zmirňovány. Návrh nemá dostatečné podklady, neřeší varianty a nehodnotí kumulativní dopady, proto požaduji vyloučení akcelerační oblasti z návrhu.	lokálního ÚSES a všem biokoridorům nebylo možné se při vymezování akceleračních oblastí zcela vyhnout, proto je ve všech souvisejících územních opatřeních stanovena podmínka, která vylučuje zásah do ploch a koridorů lokálního ÚSES, nadregionálních a regionálních biokoridorů, vyjma nezbytného křížení liniové dopravní a technické infrastruktury s biokoridory. Problematika krajinného rázu byla posuzována v rámci VVURÚ, a to jak z hlediska navrhovaného souboru akceleračních oblastí jako celku, tak pro jednotlivé oblasti v kartách akceleračních oblastí (viz příloha č. 2 SEA). Vliv na krajinný ráz byl jedním z důvodů, proč bylo 16 původně uvažovaných akceleračních oblastí z návrhu zcela vypuštěno, a u 48 ze zbývajících 80 oblastí pro VTE byl snížen limit maximální výšky větrných elektráren. K dalším redukcím došlo na základě výsledků projednání. Konkrétní záměry se nadále povolují v souladu se stavebním zákonem za podmínek stanovených v územním opatření. Ustanovení § 4 odst. 3 ZOZE ve spojení s čl. 15c směrnice RED III stanoví typová území, která mají být při vymezování akceleračních oblastí upřednostněna (plochy narušené těžbou, brownfieldy, degradovaná půda, někdejší vojenské plochy); tato ustanovení nevylučují vymezení akcelerační oblasti na jiných plochách. Vymezení akceleračních oblastí pro VTE výhradně na degradovaných nebo brownfieldových plochách nebylo s ohledem na prostorové nároky technologie větrných elektráren proveditelné. Do územního opatření u akcelerační oblasti pro VTE je zapracována podmínka zpracování hlukové studie a minimalizace shadow flicker efektu. Při vymezování jednotlivých akceleračních oblastí pro větrné elektrárny byla dodržena minimální odstupová vzdálenost 500 metrů od obytné zástavby sídel. Tato hodnota, uvedená v odůvodnění Změny č. 2 ÚRP pro každou akcelerační oblast, představuje prvek ochrany kvality bydlení. Konkrétní záměry obnovitelných zdrojů energie musí následně v navazujícím řízení splnit veškeré zákonné hygienické a hlukové limity, a to bez ohledu na stanovenou minimální odstupovou vzdálenost. Podmínky v příslušných územních opatřeních minimalizují negativní vlivy nočního světelného rušení z provozu větrných elektráren. Pro zajištění této ochrany je předepsáno využívání přerušovaného světla s minimální přípustnou intenzitou a instalace stínění směrem k obytné zástavbě. Používání stálého červeného světla či rozptýleného osvětlení je v rámci provozu nepřípustné. Související technická infrastruktura nesmí mít trvalé osvětlení, to se smí používat pouze v případě údržby zařízení. Ustanovení obecně závazných

Poř. č.	Připomínkové místo	Číslo jednací	Článek	AO	Připomínka	Vyhodnocení
						právních předpisů týkající se hlukové zátěže nejsou vymezením akceleračních oblastí dotčena. Podmínky pro ochranu ZPF jsou součástí územního opatření pro danou akcelerační oblast, čímž bude zajištěna stejná míra ochrany ZPF jako u záměrů umisťovaných na ZPF mimo akcelerační oblasti. Souhlas s odnětím ze ZPF bude taktéž vydáván; orgán ochrany ZPF je v řízení o povolení záměru dotčeným orgánem a vymezení AO v ÚRP tento souhlas nenahrazuje. Riziko zhutnění půdy stavební technikou je eliminovatelné správnou organizací staveniště. Součástí územního opatření je podmínka, která zakazuje poškozování stávajících protierozních opatření a narušení funkce stávajících funkčních meliorací, a která zároveň vylučuje vznik neobhospodařovatelných zbytkových zemědělských pozemků a pozemků bez přístupu k veřejně přístupné pozemní komunikaci. Při vymezování AO v návrhu Změny č. 2 ÚRP byly zohledněny požadavky nařízení vlády č. 507/2025 Sb. V návrhu Změny č. 2 ÚRP pro veřejné projednání byl vyhodnocen potenciální celkový zábor na I. a II. třídě ochrany ZPF v rozsahu 95,3 ha, což představuje 0,2 % z navrhované rozlohy AO. Na základě vypořádání stanovisek a připomínek byla stanovena podmínka v územních opatřeních na maximální celkovou plochu pro odnětí ZPF v AO pro záměry OZE. V rámci souvisejících územních opatření jsou stanoveny podmínky, které zajišťují ochranu protierozních opatření, funkčních melioračních zařízení, vodních toků a ploch a rovněž omezují možné terénní úpravy. Vzhledem k charakteru a rozsahu potenciálních záměrů se při naplnění podmínek nepředpokládá realizace zpevněných ploch v takovém rozsahu, který by mohl významně ovlivnit vodní režim v rámci akceleračních oblastí. Významné ovlivnění mikroklimatu u FVE ani VTE se nepředpokládá. V lokalitách, které indikovala biologická posouzení, je navíc stanovena podmínka přednostního využívání propustných materiálů schopných vsakování pro obslužné komunikace. Zadání Změny č. 2 ÚRP schválené vládou ČR nepožadovalo variantní řešení. Proběhlo hodnocení nulové varianty (platné znění ÚRP) vůči navrhované variantě (Změna č. 2 ÚRP). Akcelerační oblast AOV56 Vrabčiny byla na základě došlých připomínek a přehodnocení oproti původnímu záměru redukována. Nebylo prokázáno, že by instalace VTE měla významný negativní vliv na cenu nemovitostí či provádění investic. Lokální dopady na cenu nemovitostí konkrétních záměrů nelze posuzovat na koncepční úrovni při vymezování AO v ÚRP. Odletování námrazy do okolí je eliminováno zastavením rotoru na základě detekce námrazy a prevencí jejího vzniku pomocí speciálních nátěrů a vyhřívání lopatek. Rizikem může být rovněž únik oleje z převodovky, hydraulického systému nebo

Poř. č.	Připomínkové místo	Číslo jednací	Článek	AO	Připomínka	Vyhodnocení
						transformátoru; tato rizika jsou snižována pravidelnou údržbou, použitím dvojitých hadic hydrauliky a záchytnými vanami. Detailní podmínky pro dané umístění větrné elektrárny musí být řešeny při povolování konkrétního projektu stavebním úřadem. Obavy z ohrožení lidí nejsou podloženy reálnými daty z mnohaletého provozu desetitisíců větrných elektráren v Evropě. Vymezení AO nemá vliv na vlastnická práva. Při vymezení AO nelze předjímat škody z výstavby a provozu konkrétních záměrů. Odpovědnost za škody má provozovatel větrné elektrárny, který odpovídá za její technický stav a bezpečnost provozu, a to podle občanského zákoníku (zákon č. 89/2012 Sb.).
2732.	Zdeňka Balcarová	MMR-38337-2026-81	99czj, 99czk	AOV56, AOV57	Věc: **<u>Připomínka k návrhu Změny č. 2 Územního rozvojového plánu ČR (ÚRP ČR)</u>** Podávám připomínku k návrhu vymezeni akceleračních oblasti pro větrné elektrárny (VTE) v území: AOV č. 56 Vrabčiny a AOV č. 57 Bilá skála, Plzeňský kraj Na základě níže uvedených důvodů nesouhlasím s tímto návrhem změny č. 2 ÚRP ČR, který se týká vymezeni akceleračních oblasti pro výrobu energie z obnovitelných zdrojů. Uvádím základní důvody: I) Nedostatky návrhu · návrh není dostatečně odůvodněn a chybí konkrétní podklady (zákon č. 500/2004 Sb.) · nebyly dostatečně posouzeny dopady na životní prostředí (zákon č. 100/2001 Sb.) · hrozí narušeni krajiny a přírody (zákon č. 114/1992 Sb.) · návrh nerespektuje ochranu hodnot území a kvalitu bydlení (zákon č. 283/2021 Sb.) · nebyly posouzeny jiné varianty řešeni, zejména využiti brownfieldů (opuštěných a již narušených ploch) a návrh tak neodůvodněně zasahuje do volné krajiny · vychází pouze z expertních odhadů (počet věži, výkon, rozmístění) · návrh řeší problémy až dodatečně, místo aby jim předešel · nejsou dostatečně vyhodnoceny kumulativní dopady více záměrů v území 2) Příroda a krajina · výskyt chráněných druhů (ptáci, netopýři) a zásah do migračních tras · narušeni prvků ÚSES (biokoridory) · zásadní změna krajiny a její industrializace · dominantní stavby (až cca 250 m vysoké) viditelné na velké vzdálenosti · chybí posouzeni nočního osvětleni · nedostatečně řešen kumulativní vliv více větrných elektráren 3) Voda a klima · narušeni vsakování vody do půdy a změna odtokových poměrů · zhoršeni schopnosti krajiny zadržovat vodu a riziko vysychání krajiny · nedostatečné odstupy od vodních toků · chybí posouzeni vlivu na mikroklima 4) Zemědělská půda · zábor a znehodnoceni kvalitní půdy · možné zásahy do půd I. a 11. třídy ochrany (nejcennější půdy) · zhutněni půdy a zvýšeni eroze a rozděleni (fragmentace) pozemků · nejasný stav a poškození melioraci. 5) Dopady na obyvatele · hluk a jeho dlouhodobý vliv · blikání stínů (stroboskopický efekt)	**Akceptováno částečně.** Podatelka nesouhlasí s vymezením akceleračních oblastí AOV56 Vrabčiny a AOV57 Bílá Skála a požaduje jejich vyloučení z návrhu Z2 ÚRP. Připomínka poukazuje na ohrožení chráněných druhů živočichů, prvků ÚSES, narušení krajinného rázu, vodního režimu a zemědělské půdy, dále na bezpečnostní rizika, hluk, stroboskopický efekt, pokles hodnot nemovitostí a nedostatečné hodnocení kumulativních vlivů. Vymezení akceleračních oblastí je výsledkem podrobného odborného posouzení, jehož závěry odůvodnění Z2 ÚRP i VVURÚ podrobně popisují; tvrzení o jeho nedostatečnosti není opodstatněné. Vymezení akcelerační oblasti proběhlo na základě biologického posouzení konkrétního navrhovaného území podle § 11 odst. 3 resp. 4 ZOZE, jehož výsledky spolu s vyhodnocením vlivů na udržitelný rozvoj území (VVURÚ) byly zapracovány do návrhu; oblasti, u nichž autorizované osoby identifikovaly významné negativní nebo kumulativní vlivy, byly ze Z2 ÚRP vyloučeny (odůvodnění Z2 ÚRP, odst. 32). Podle § 4 zákona č. 249/2025 Sb. (ZOZE) nelze akcelerační oblast vymezit na území evropsky významné ptačí oblasti. V rámci zpracování návrhu Změny č. 2 ÚRP byly využity mapy citlivosti ptáků vůči výstavbě VTE zpracované podle metodiky BirdLife International Českou společností ornitologickou; na jejich základě nebyla do akceleračních oblastí zařazena území s extrémním a vysokým rizikem střetů ptáků s VTE. Pro jednotlivé akcelerační oblasti bylo dále zpracováno biologické posouzení podle § 11 odst. 3, resp. 4 ZOZE, na jehož základě byly do územních opatření zapracovány podmínky pro ochranu významných biotopů, eliminaci negativních vlivů během hnízdního období, monitoring mortality ptáků a netopýrů, využití detekčních systémů a selektivních odstávek ke snižování kolizního rizika. Zpracování VVURÚ odpovídá obsahem i strukturou požadavkům přílohy č. 4 stavebního zákona; jde o hodnocení na úrovni koncepce, nikoli na úrovni konkrétních záměrů, a tomu odpovídá i míra podrobnosti použitých podkladů. Akcelerační oblasti jsou

Poř. č.	Připomínkové místo	Číslo jednací	Článek	AO	Připomínka	Vyhodnocení
					· změna charakteru bydlení · pokles hodnoty nemovitosti · není dostatečně vysvětleno, jak byla stanovena vzdálenost od obytné zástavby 6) Technická a bezpečnostní rizika · odlet ledu z rotorů v zimě · zásah bleskem · požáry zařízeni (obtížně zvládnutelné zásahy) · pád části konstrukce · únik provozních kapalin · šíření požáru do krajiny · kontaminace půdy a vody Není jasné, kdo nese odpovědnost za škody na zdraví a majetku. 7) Kumulace vlivů · sčítáni hluku, zásahů do krajiny a vizuální zátěže · dopady více elektráren nejsou vyhodnoceny společně · výsledný dopad na životní prostředí i lidi může být výrazně vyšší 8) Rozpor se zákony ČR a EU · správní řád (zákon č. 500/2004 Sb.) · ochrana přírody (zákon č. 114/1992 Sb.) · EIA (zákon č. 100/2001 Sb.) · ochrana půdy (zákon č. 334/1992 Sb.) · stavební zákon (zákon č. 283/2021 Sb.) · nesplněni podmínek směrnice EU RED III (nevhodně zvolená lokalita, nevyřešené dopady) · návrh může zasahovat do práva na příznivé životní prostředí a ochranu zdraví podle Listiny základních lidských práv a svobod (či. 31, či. 35, či. 11) · porušeni principu předběžné opatrnosti (ČI. 191 SFEU), návrh je předkládán bez dostatečných podkladů a při existenci důvodných pochybností o jeho dopadech Navržená oblast má zásadní střety s přírodou, krajinou, vodou i životem obyvatel. Tyto problémy nejsou odstraněny, pouze částečně zmirňovány. Návrh nemá dostatečné podklady, neřeší varianty a nehodnotí kumulativní dopady, proto požaduji vyloučení akcelerační oblasti z návrhu.	vymezeny mimo nadregionální a regionální biocentra. Prvkům lokálního ÚSES a všem biokoridorům nebylo možné se při vymezování akceleračních oblastí zcela vyhnout, proto je ve všech souvisejících územních opatřeních stanovena podmínka, která vylučuje zásah do ploch a koridorů lokálního ÚSES, nadregionálních a regionálních biokoridorů, vyjma nezbytného křížení liniové dopravní a technické infrastruktury s biokoridory. Problematika krajinného rázu byla posuzována v rámci VVURÚ, a to jak z hlediska navrhovaného souboru akceleračních oblastí jako celku, tak pro jednotlivé oblasti v kartách akceleračních oblastí (viz příloha č. 2 SEA). Vliv na krajinný ráz byl jedním z důvodů, proč bylo 16 původně uvažovaných akceleračních oblastí z návrhu zcela vypuštěno, a u 48 ze zbývajících 80 oblastí pro VTE byl snížen limit maximální výšky větrných elektráren. K dalším redukcím došlo na základě výsledků projednání. Konkrétní záměry se nadále povolují v souladu se stavebním zákonem za podmínek stanovených v územním opatření. Ustanovení § 4 odst. 3 ZOZE ve spojení s čl. 15c směrnice RED III stanoví typová území, která mají být při vymezování akceleračních oblastí upřednostněna (plochy narušené těžbou, brownfieldy, degradovaná půda, někdejší vojenské plochy); tato ustanovení nevylučují vymezení akcelerační oblasti na jiných plochách. Vymezení akceleračních oblastí pro VTE výhradně na degradovaných nebo brownfieldových plochách nebylo s ohledem na prostorové nároky technologie větrných elektráren proveditelné. Do územního opatření u akcelerační oblasti pro VTE je zapracována podmínka zpracování hlukové studie a minimalizace shadow flicker efektu. Při vymezování jednotlivých akceleračních oblastí pro větrné elektrárny byla dodržena minimální odstupová vzdálenost 500 metrů od obytné zástavby sídel. Tato hodnota, uvedená v odůvodnění Změny č. 2 ÚRP pro každou akcelerační oblast, představuje prvek ochrany kvality bydlení. Konkrétní záměry obnovitelných zdrojů energie musí následně v navazujícím řízení splnit veškeré zákonné hygienické a hlukové limity, a to bez ohledu na stanovenou minimální odstupovou vzdálenost. Podmínky v příslušných územních opatřeních minimalizují negativní vlivy nočního světelného rušení z provozu větrných elektráren. Pro zajištění této ochrany je předepsáno využívání přerušovaného světla s minimální přípustnou intenzitou a instalace stínění směrem k obytné zástavbě. Používání stálého červeného světla či rozptýleného osvětlení je v rámci provozu nepřípustné. Související technická infrastruktura nesmí mít trvalé osvětlení, to se smí používat pouze

Poř. č.	Připomínkové místo	Číslo jednací	Článek	AO	Připomínka	Vyhodnocení
						v případě údržby zařízení. Ustanovení obecně závazných právních předpisů týkající se hlukové zátěže nejsou vymezením akceleračních oblastí dotčena. Podmínky pro ochranu ZPF jsou součástí územního opatření pro danou akcelerační oblast, čímž bude zajištěna stejná míra ochrany ZPF jako u záměrů umisťovaných na ZPF mimo akcelerační oblasti. Souhlas s odnětím ze ZPF bude taktéž vydáván; orgán ochrany ZPF je v řízení o povolení záměru dotčeným orgánem a vymezení AO v ÚRP tento souhlas nenahrazuje. Riziko zhutnění půdy stavební technikou je eliminovatelné správnou organizací staveniště. Součástí územního opatření je podmínka, která zakazuje poškozování stávajících protierozních opatření a narušení funkce stávajících funkčních meliorací, a která zároveň vylučuje vznik neobhospodařovatelných zbytkových zemědělských pozemků a pozemků bez přístupu k veřejně přístupné pozemní komunikaci. Při vymezování AO v návrhu Změny č. 2 ÚRP byly zohledněny požadavky nařízení vlády č. 507/2025 Sb. V návrhu Změny č. 2 ÚRP pro veřejné projednání byl vyhodnocen potenciální celkový zábor na I. a II. třídě ochrany ZPF v rozsahu 95,3 ha, což představuje 0,2 % z navrhované rozlohy AO. Na základě vypořádání stanovisek a připomínek byla stanovena podmínka v územních opatřeních na maximální celkovou plochu pro odnětí ZPF v AO pro záměry OZE. V rámci souvisejících územních opatření jsou stanoveny podmínky, které zajišťují ochranu protierozních opatření, funkčních melioračních zařízení, vodních toků a ploch a rovněž omezují možné terénní úpravy. Vzhledem k charakteru a rozsahu potenciálních záměrů se při naplnění podmínek nepředpokládá realizace zpevněných ploch v takovém rozsahu, který by mohl významně ovlivnit vodní režim v rámci akceleračních oblastí. Významné ovlivnění mikroklimatu u FVE ani VTE se nepředpokládá. V lokalitách, které indikovala biologická posouzení, je navíc stanovena podmínka přednostního využívání propustných materiálů schopných vsakování pro obslužné komunikace. Zadání Změny č. 2 ÚRP schválené vládou ČR nepožadovalo variantní řešení. Proběhlo hodnocení nulové varianty (platné znění ÚRP) vůči navrhované variantě (Změna č. 2 ÚRP). Akcelerační oblast AOV56 Vrabčiny byla na základě došlých připomínek a přehodnocení oproti původnímu záměru redukována/zmenšena. Nebylo prokázáno, že by instalace VTE měla významný negativní vliv na cenu nemovitostí či provádění investic. Lokální dopady na cenu nemovitostí konkrétních záměrů nelze posuzovat na koncepční úrovni při vymezování AO v ÚRP. Odletování námrazy je eliminováno opatřeními, které chrání samotnou technologii – zastavení rotoru, speciální nátěry, vyhřívání lopatek. Rizikem může být rovněž únik oleje z

Poř. č.	Připomínkové místo	Číslo jednací	Článek	AO	Připomínka	Vyhodnocení
						převodovky, hydraulického systému nebo transformátoru; tato rizika jsou snižována pravidelnou údržbou, použitím dvojitých hadic hydrauliky a záchytnými vanami. Detailní podmínky pro dané umístění větrné elektrárny musí být řešeny při povolování konkrétního projektu stavebním úřadem. Obavy z ohrožení lidí nejsou podloženy reálnými daty z mnohaletého provozu desetitisíců větrných elektráren v Evropě. Vymezení AO nemá vliv na vlastnická práva. Při vymezení AO nelze předjímat škody z výstavby a provozu konkrétních záměrů. Odpovědnost za škody má provozovatel větrné elektrárny, který odpovídá za její technický stav a bezpečnost provozu, a to podle občanského zákoníku (zákon č. 89/2012 Sb.).
2733.	Marta Kesnerová	MMR-38338-2026-81	99czj, 99czk	AOV56, AOV57	Věc: **<u>Připomínka k návrhu Změny č. 2 Územního rozvojového plánu ČR (ÚRP ČR)</u>** Podávám připomínku k návrhu vymezeni akceleračních oblasti pro větrné elektrárny (VTE) v území: AOV č. 56 Vrabčiny a AOV č. 57 Bilá skála, Plzeňský kraj Na základě níže uvedených důvodů nesouhlasím s tímto návrhem změny č. 2 ÚRP ČR, který se týká vymezeni akceleračních oblasti pro výrobu energie z obnovitelných zdrojů. Uvádím základní důvody: I) Nedostatky návrhu · návrh není dostatečně odůvodněn a chybí konkrétní podklady (zákon č. 500/2004 Sb.) · nebyly dostatečně posouzeny dopady na životní prostředí (zákon č. 100/2001 Sb.) · hrozí narušeni krajiny a přírody (zákon č. 114/1992 Sb.) · návrh nerespektuje ochranu hodnot území a kvalitu bydlení (zákon č. 283/2021 Sb.) · nebyly posouzeny jiné varianty řešeni, zejména využiti brownfieldů (opuštěných a již narušených ploch) a návrh tak neodůvodněně zasahuje do volné krajiny · vychází pouze z expertních odhadů (počet věži, výkon, rozmístění) · návrh řeší problémy až dodatečně, místo aby jim předešel · nejsou dostatečně vyhodnoceny kumulativní dopady více záměrů v území 2) Příroda a krajina · výskyt chráněných druhů (ptáci, netopýři) a zásah do migračních tras · narušeni prvků ÚSES (biokoridory) · zásadní změna krajiny a její industrializace · dominantní stavby (až cca 250 m vysoké) viditelné na velké vzdálenosti · chybí posouzeni nočního osvětleni · nedostatečně řešen kumulativní vliv více větrných elektráren 3) Voda a klima · narušeni vsakování vody do půdy a změna odtokových poměrů · zhoršeni schopnosti krajiny zadržovat vodu a riziko vysychání krajiny · nedostatečné odstupy od vodních toků · chybí posouzeni vlivu na mikroklima 4) Zemědělská půda · zábor a znehodnoceni kvalitní půdy · možné zásahy do půd I. a 11. třídy ochrany (nejcennější půdy) · zhutněni půdy a zvýšeni eroze a rozděleni (fragmentace) pozemků · nejasný stav a poškození melioraci. 5) Dopady na obyvatele · hluk a jeho dlouhodobý vliv · blikání stínů (stroboskopický efekt) · změna charakteru bydlení · pokles hodnoty nemovitosti	**Akceptováno částečně.** Podatelka jako místní obyvatelka nesouhlasí s vymezením akceleračních oblastí AOV56 Vrabčiny a AOV57 Bílá Skála v Plzeňském kraji a požaduje jejich vyloučení z návrhu Z2 ÚRP. Připomínka se opírá o tvrzení o ohrožení chráněných druhů živočichů, prvků ÚSES, krajinného rázu, vodního hospodářství a zemědělské půdy, dále o bezpečnostní rizika, hluk, stroboskopický efekt a pokles hodnot nemovitostí. Tato tvrzení byla při přípravě Z2 ÚRP zohledněna, jak dokládají výsledky biologického posouzení a VVURÚ; samotná skutečnost, že daná území jsou navržena jako akcelerační oblasti, nevylučuje, že konkrétní záměry budou v dalších řízeních podrobeny detailnímu posouzení. Vymezení akcelerační oblasti proběhlo na základě biologického posouzení konkrétního navrhovaného území podle § 11 odst. 3 resp. 4 ZOZE, jehož výsledky spolu s vyhodnocením vlivů na udržitelný rozvoj území (VVURÚ) byly zapracovány do návrhu; oblasti, u nichž autorizované osoby identifikovaly významné negativní nebo kumulativní vlivy, byly ze Z2 ÚRP vyloučeny (odůvodnění Z2 ÚRP, odst. 32). Podle § 4 zákona č. 249/2025 Sb. (ZOZE) nelze akcelerační oblast vymezit na území evropsky významné ptačí oblasti. V rámci zpracování návrhu Změny č. 2 ÚRP byly využity mapy citlivosti ptáků vůči výstavbě VTE zpracované podle metodiky BirdLife International Českou společností ornitologickou; na jejich základě nebyla do akceleračních oblastí zařazena území s extrémním a vysokým rizikem střetů ptáků s VTE. Pro jednotlivé akcelerační oblasti bylo dále zpracováno biologické posouzení podle § 11 odst. 3, resp. 4 ZOZE, na jehož základě byly do územních opatření zapracovány podmínky pro ochranu významných biotopů, eliminaci negativních vlivů během hnízdního období, monitoring mortality ptáků a netopýrů, využití detekčních systémů a selektivních odstávek ke snižování kolizního rizika. Zpracování VVURÚ odpovídá obsahem i strukturou požadavkům přílohy č. 4

Poř. č.	Připomínkové místo	Číslo jednací	Článek	AO	Připomínka	Vyhodnocení
					· není dostatečně vysvětleno, jak byla stanovena vzdálenost od obytné zástavby 6) Technická a bezpečnostní rizika · odlet ledu z rotorů v zimě · zásah bleskem · požáry zařízeni (obtížně zvládnutelné zásahy) · pád části konstrukce · únik provozních kapalin · šíření požáru do krajiny · kontaminace půdy a vody Není jasné, kdo nese odpovědnost za škody na zdraví a majetku. 7) Kumulace vlivů · sčítáni hluku, zásahů do krajiny a vizuální zátěže · dopady více elektráren nejsou vyhodnoceny společně · výsledný dopad na životní prostředí i lidi může být výrazně vyšší 8) Rozpor se zákony ČR a EU · správní řád (zákon č. 500/2004 Sb.) · ochrana přírody (zákon č. 114/1992 Sb.) · EIA (zákon č. 100/2001 Sb.) · ochrana půdy (zákon č. 334/1992 Sb.) · stavební zákon (zákon č. 283/2021 Sb.) · nesplněni podmínek směrnice EU RED III (nevhodně zvolená lokalita, nevyřešené dopady) · návrh může zasahovat do práva na příznivé životní prostředí a ochranu zdraví podle Listiny základních lidských práv a svobod (či. 31, či. 35, či. 11) · porušeni principu předběžné opatrnosti (ČI. 191 SFEU), návrh je předkládán bez dostatečných podkladů a při existenci důvodných pochybností o jeho dopadech Navržená oblast má zásadní střety s přírodou, krajinou, vodou i životem obyvatel. Tyto problémy nejsou odstraněny, pouze částečně zmirňovány. Návrh nemá dostatečné podklady, neřeší varianty a nehodnotí kumulativní dopady, proto požaduji vyloučení akcelerační oblasti z návrhu.	stavebního zákona; jde o hodnocení na úrovni koncepce, nikoli na úrovni konkrétních záměrů, a tomu odpovídá i míra podrobnosti použitých podkladů. Akcelerační oblasti jsou vymezeny mimo nadregionální a regionální biocentra. Prvkům lokálního ÚSES a všem biokoridorům nebylo možné se při vymezování akceleračních oblastí zcela vyhnout, proto je ve všech souvisejících územních opatřeních stanovena podmínka, která vylučuje zásah do ploch a koridorů lokálního ÚSES, nadregionálních a regionálních biokoridorů, vyjma nezbytného křížení liniové dopravní a technické infrastruktury s biokoridory. Problematika krajinného rázu byla posuzována v rámci VVURÚ, a to jak z hlediska navrhovaného souboru akceleračních oblastí jako celku, tak pro jednotlivé oblasti v kartách akceleračních oblastí (viz příloha č. 2 SEA). Vliv na krajinný ráz byl jedním z důvodů, proč bylo 16 původně uvažovaných akceleračních oblastí z návrhu zcela vypuštěno, a u 48 ze zbývajících 80 oblastí pro VTE byl snížen limit maximální výšky větrných elektráren. K dalším redukcím došlo na základě výsledků projednání. Konkrétní záměry se nadále povolují v souladu se stavebním zákonem za podmínek stanovených v územním opatření. Ustanovení § 4 odst. 3 ZOZE ve spojení s čl. 15c směrnice RED III stanoví typová území, která mají být při vymezování akceleračních oblastí upřednostněna (plochy narušené těžbou, brownfieldy, degradovaná půda, někdejší vojenské plochy); tato ustanovení nevylučují vymezení akcelerační oblasti na jiných plochách. Vymezení akceleračních oblastí pro VTE výhradně na degradovaných nebo brownfieldových plochách nebylo s ohledem na prostorové nároky technologie větrných elektráren proveditelné. Do územního opatření u akcelerační oblasti pro VTE je zapracována podmínka zpracování hlukové studie a minimalizace shadow flicker efektu. Při vymezování jednotlivých akceleračních oblastí pro větrné elektrárny byla dodržena minimální odstupová vzdálenost 500 metrů od obytné zástavby sídel. Tato hodnota, uvedená v odůvodnění Změny č. 2 ÚRP pro každou akcelerační oblast, představuje prvek ochrany kvality bydlení. Konkrétní záměry obnovitelných zdrojů energie musí následně v navazujícím řízení splnit veškeré zákonné hygienické a hlukové limity, a to bez ohledu na stanovenou minimální odstupovou vzdálenost. Podmínky v příslušných územních opatřeních minimalizují negativní vlivy nočního světelného rušení z provozu větrných elektráren. Pro zajištění této ochrany je předepsáno využívání přerušovaného světla s minimální přípustnou intenzitou a instalace stínění směrem k obytné

Poř. č.	Připomínkové místo	Číslo jednací	Článek	AO	Připomínka	Vyhodnocení
						zástavbě. Používání stálého červeného světla či rozptýleného osvětlení je v rámci provozu nepřípustné. Související technická infrastruktura nesmí mít trvalé osvětlení, to se smí používat pouze v případě údržby zařízení. Ustanovení obecně závazných právních předpisů týkající se hlukové zátěže nejsou vymezením akceleračních oblastí dotčena. Podmínky pro ochranu ZPF jsou součástí územního opatření pro danou akcelerační oblast, čímž bude zajištěna stejná míra ochrany ZPF jako u záměrů umisťovaných na ZPF mimo akcelerační oblasti. Souhlas s odnětím ze ZPF bude taktéž vydáván; orgán ochrany ZPF je v řízení o povolení záměru dotčeným orgánem a vymezení AO v ÚRP tento souhlas nenahrazuje. Riziko zhutnění půdy stavební technikou je eliminovatelné správnou organizací staveniště. Součástí územního opatření je podmínka, která zakazuje poškozování stávajících protierozních opatření a narušení funkce stávajících funkčních meliorací, a která zároveň vylučuje vznik neobhospodařovatelných zbytkových zemědělských pozemků a pozemků bez přístupu k veřejně přístupné pozemní komunikaci. Při vymezování AO v návrhu Změny č. 2 ÚRP byly zohledněny požadavky nařízení vlády č. 507/2025 Sb. V návrhu Změny č. 2 ÚRP pro veřejné projednání byl vyhodnocen potenciální celkový zábor na I. a II. třídě ochrany ZPF v rozsahu 95,3 ha, což představuje 0,2 % z navrhované rozlohy AO. Na základě vypořádání stanovisek a připomínek byla stanovena podmínka v územních opatřeních na maximální celkovou plochu pro odnětí ZPF v AO pro záměry OZE. V rámci souvisejících územních opatření jsou stanoveny podmínky, které zajišťují ochranu protierozních opatření, funkčních melioračních zařízení, vodních toků a ploch a rovněž omezují možné terénní úpravy. Vzhledem k charakteru a rozsahu potenciálních záměrů se při naplnění podmínek nepředpokládá realizace zpevněných ploch v takovém rozsahu, který by mohl významně ovlivnit vodní režim v rámci akceleračních oblastí. Významné ovlivnění mikroklimatu u FVE ani VTE se nepředpokládá. V lokalitách, které indikovala biologická posouzení, je navíc stanovena podmínka přednostního využívání propustných materiálů schopných vsakování pro obslužné komunikace. Zadání Změny č. 2 ÚRP schválené vládou ČR nepožadovalo variantní řešení. Proběhlo hodnocení nulové varianty (platné znění ÚRP) vůči navrhované variantě (Změna č. 2 ÚRP). Akcelerační oblast AOV56 Vrabčiny byla na základě došlých připomínek a přehodnocení oproti původnímu záměru redukována/zmenšena. Nebylo prokázáno, že by instalace VTE měla významný negativní vliv na cenu nemovitostí či provádění investic. Lokální dopady na cenu nemovitostí konkrétních záměrů nelze posuzovat na koncepční úrovni při vymezování AO v ÚRP.

Poř. č.	Připomínkové místo	Číslo jednací	Článek	AO	Připomínka	Vyhodnocení
						Odletování námrazy je eliminováno opatřeními, které chrání samotnou technologii – zastavení rotoru, speciální nátěry, vyhřívání lopatek. Rizikem může být rovněž únik oleje z převodovky, hydraulického systému nebo transformátoru; tato rizika jsou snižována pravidelnou údržbou, použitím dvojitých hadic hydrauliky a záchytnými vanami. Detailní podmínky pro dané umístění větrné elektrárny musí být řešeny při povolování konkrétního projektu stavebním úřadem. Obavy z ohrožení lidí nejsou podloženy reálnými daty z mnohaletého provozu desetitisíců větrných elektráren v Evropě. Vymezení AO nemá vliv na vlastnická práva. Při vymezení AO nelze předjímat škody z výstavby a provozu konkrétních záměrů. Odpovědnost za škody má provozovatel větrné elektrárny, který odpovídá za její technický stav a bezpečnost provozu, a to podle občanského zákoníku (zákon č. 89/2012 Sb.).
2734.	Libuše Čermáková	MMR-38339-2026-81	99czj, 99czk	AOV56, AOV57	Věc: **<u>Připomínka k návrhu Změny č. 2 Územního rozvojového plánu ČR (ÚRP ČR)</u>** Podávám připomínku k návrhu vymezeni akceleračních oblasti pro větrné elektrárny (VTE) v území: AOV č. 56 Vrabčiny a AOV č. 57 Bilá skála, Plzeňský kraj Na základě níže uvedených důvodů nesouhlasím s tímto návrhem změny č. 2 ÚRP ČR, který se týká vymezeni akceleračních oblasti pro výrobu energie z obnovitelných zdrojů. Uvádím základní důvody: l) Nedostatky návrhu · návrh není dostatečně odůvodněn a chybí konkrétní podklady (zákon č. 500/2004 Sb.) · nebyly dostatečně posouzeny dopady na životní prostředí (zákon č. 100/2001 Sb.) · hrozí narušeni krajiny a přírody (zákon č. 114/1992 Sb.) · návrh nerespektuje ochranu hodnot území a kvalitu bydlení (zákon č. 283/2021 Sb.) · nebyly posouzeny jiné varianty řešeni, zejména využiti brownfieldů (opuštěných a již narušených ploch) a návrh tak neodůvodněně zasahuje do volné krajiny · vychází pouze z expertních odhadů (počet věži, výkon, rozmístění) · návrh řeší problémy až dodatečně, místo aby jim předešel · nejsou dostatečně vyhodnoceny kumulativní dopady více záměrů v území 2) Příroda a krajina · výskyt chráněných druhů (ptáci, netopýři) a zásah do migračních tras · narušeni prvků ÚSES (biokoridory) · zásadní změna krajiny a její industrializace · dominantní stavby (až cca 250 m vysoké) viditelné na velké vzdálenosti · chybí posouzeni nočního osvětleni · nedostatečně řešen kumulativní vliv více větrných elektráren 3) Voda a klima · narušeni vsakování vody do půdy a změna odtokových poměrů · zhoršeni schopnosti krajiny zadržovat vodu a riziko vysychání krajiny · nedostatečné odstupy od vodních toků · chybí posouzeni vlivu na mikroklima 4) Zemědělská půda · zábor a znehodnoceni kvalitní půdy · možné zásahy do půd l. a 11. třídy ochrany (nejcennější půdy) · zhutněni půdy a zvýšeni eroze a rozděleni (fragmentace) pozemků · nejasný stav a poškození melioraci. 5) Dopady na obyvatele	**Akceptováno částečně.** Podatelka nesouhlasí s vymezením akceleračních oblastí AOV56 Vrabčiny a AOV57 Bílá Skála a požaduje jejich vyloučení z návrhu Z2 ÚRP. Připomínka namítá nedostatečné odůvodnění návrhu, absenci posouzení alternativ, ohrožení chráněných druhů, narušení ÚSES, zásahy do krajinného rázu, vodního režimu a zemědělské půdy, dopady na obyvatele i bezpečnostní rizika. Z2 ÚRP a jeho vyhodnocení vlivů (VVURÚ) se těmito otázkami zabývají na příslušné úrovni územně plánovací dokumentace celostátního dosahu; výsledky biologického posouzení a SEA jsou do návrhu zapracovány a sloužily jako podklad pro vymezení i pro vyloučení řady původně uvažovaných oblastí. Vymezení akcelerační oblasti proběhlo na základě biologického posouzení konkrétního navrhovaného území podle § 11 odst. 3 resp. 4 ZOZE, jehož výsledky spolu s vyhodnocením vlivů na udržitelný rozvoj území (VVURÚ) byly zapracovány do návrhu; oblasti, u nichž autorizované osoby identifikovaly významné negativní nebo kumulativní vlivy, byly ze Z2 ÚRP vyloučeny (odůvodnění Z2 ÚRP, odst. 32). Zpracování VVURÚ odpovídá obsahem i strukturou požadavkům přílohy č. 4 stavebního zákona; jde o hodnocení na úrovni koncepce, nikoli na úrovni konkrétních záměrů, a tomu odpovídá i míra podrobnosti použitých podkladů. Problematika krajinného rázu byla posuzována v rámci VVURÚ, a to jak z hlediska navrhovaného souboru akceleračních oblastí jako celku, tak pro jednotlivé oblasti v kartách akceleračních oblastí (viz příloha č. 2 SEA). Vliv na krajinný ráz byl jedním z důvodů, proč bylo 16 původně uvažovaných akceleračních oblastí z návrhu zcela vypuštěno, a u 48 ze zbývajících 80 oblastí pro VTE byl snížen limit maximální výšky větrných elektráren. K dalším redukcím došlo na základě výsledků projednání.

Poř. č.	Připomínkové místo	Číslo jednací	Článek	AO	Připomínka	Vyhodnocení
					· hluk a jeho dlouhodobý vliv · blikání stínů (stroboskopický efekt) · změna charakteru bydlení · pokles hodnoty nemovitosti · není dostatečně vysvětleno, jak byla stanovena vzdálenost od obytné zástavby 6) Technická a bezpečnostní rizika · odlet ledu z rotorů v zimě · zásah bleskem · požáry zařízeni (obtížně zvládnutelné zásahy) · pád části konstrukce · únik provozních kapalin · šíření požáru do krajiny · kontaminace půdy a vody Není jasné, kdo nese odpovědnost za škody na zdraví a majetku. 7) Kumulace vlivů · sčítáni hluku, zásahů do krajiny a vizuální zátěže · dopady více elektráren nejsou vyhodnoceny společně · výsledný dopad na životní prostředí i lidi může být výrazně vyšší 8) Rozpor se zákony ČR a EU · správní řád (zákon č. 500/2004 Sb.) · ochrana přírody (zákon č. 114/1992 Sb.) · EIA (zákon č. 100/2001 Sb.) · ochrana půdy (zákon č. 334/1992 Sb.) · stavební zákon (zákon č. 283/2021 Sb.) · nesplněni podmínek směrnice EU RED III (nevhodně zvolená lokalita, nevyřešené dopady) · návrh může zasahovat do práva na příznivé životní prostředí a ochranu zdraví podle Listiny základních lidských práv a svobod (či. 31, či. 35, či. 11) · porušeni principu předběžné opatrnosti (ČI. 191 SFEU), návrh je předkládán bez dostatečných podkladů a při existenci důvodných pochybností o jeho dopadech Navržená oblast má zásadní střety s přírodou, krajinou, vodou i životem obyvatel. Tyto problémy nejsou odstraněny, pouze částečně zmirňovány. Návrh nemá dostatečné podklady, neřeší varianty a nehodnotí kumulativní dopady, proto požaduji vyloučení akcelerační oblasti z návrhu.	Konkrétní záměry se nadále povolují v souladu se stavebním zákonem za podmínek stanovených v územním opatření. Ustanovení § 4 odst. 3 ZOZE ve spojení s čl. 15c směrnice RED III stanoví typová území, která mají být při vymezování akceleračních oblastí upřednostněna (plochy narušené těžbou, brownfieldy, degradovaná půda, někdejší vojenské plochy); tato ustanovení nevylučují vymezení akcelerační oblasti na jiných plochách. Vymezení akceleračních oblastí pro VTE výhradně na degradovaných nebo brownfieldových plochách nebylo s ohledem na prostorové nároky technologie větrných elektráren proveditelné. Do územního opatření u akcelerační oblasti pro VTE je zapracována podmínka zpracování hlukové studie a minimalizace shadow flicker efektu. Ustanovení obecně závazných právních předpisů týkající se hlukové zátěže nejsou vymezením akcelerační oblasti dotčena. Zadání Změny č. 2 ÚRP schválené vládou ČR nepožadovalo variantní řešení. Proběhlo hodnocení nulové varianty (platné znění ÚRP) vůči navrhované variantě (Změna č. 2 ÚRP). Akcelerační oblasti jsou vymezeny mimo nadregionální a regionální biocentra. Prvkům lokálního ÚSES a všem biokoridorům se nebylo možné při vymezování akceleračních oblastí zcela vyhnout, proto je ve všech souvisejících územních opatřeních stanovena podmínka, která vylučuje zásah do ploch a koridorů lokálního ÚSES, nadregionálních a regionálních biokoridorů, vyjma nezbytného křížení liniové dopravní a technické infrastruktury s biokoridory. V rámci souvisejících územních opatření jsou stanoveny podmínky, které zajišťují ochranu protierozních opatření, funkčních melioračních zařízení, vodních toků a ploch a rovněž omezují možné terénní úpravy. Vzhledem k charakteru a rozsahu potenciálních záměrů se při naplnění podmínek nepředpokládá realizace zpevněných ploch v takovém rozsahu, který by mohl významně ovlivnit vodní režim v rámci akceleračních oblastí. Významné ovlivnění mikroklimatu se nepředpokládá. Podmínky pro ochranu ZPF jsou součástí územního opatření pro danou akcelerační oblast, čímž bude zajištěna stejná míra ochrany ZPF jako u záměrů umisťovaných na ZPF mimo akcelerační oblasti. Souhlas s odnětím ze ZPF bude taktéž vydáván; orgán ochrany ZPF je v řízení o povolení záměru dotčeným orgánem, přičemž vymezení akcelerační oblasti v ÚRP tento souhlas v žádném případě nenahrazuje. Riziko zhutnění půdy stavební technikou je eliminovatelné správnou organizací staveniště. Součástí územního opatření je podmínka, která zakazuje poškozování stávajících protierozních opatření a narušení funkce stávajících funkčních meliorací a která vylučuje vznik neobhospodařovatelných zbytkových zemědělských

Poř. č.	Připomínkové místo	Číslo jednací	Článek	AO	Připomínka	Vyhodnocení
						pozemků a pozemků bez přístupu k veřejně přístupné pozemní komunikaci. V návrhu Změny č. 2 ÚRP pro veřejné projednání byl vyhodnocen potenciální celkový zábor na I. a II. třídě ochrany ZPF v rozsahu 95,3 ha, což představuje 0,2 % z navrhované rozlohy akceleračních oblastí. Podmínky v příslušném územním opatření minimalizují negativní vlivy nočního světelného rušení z provozu větrných elektráren. Pro zajištění této ochrany je předepsáno využívání přerušovaného světla s minimální přípustnou intenzitou a instalace stínění směrem k obytné zástavbě; používání stálého červeného světla či rozptýleného osvětlení je nepřípustné. Související technická infrastruktura nesmí mít trvalé osvětlení, to se smí používat pouze v případě údržby zařízení. Elektrárny jsou vybaveny detektory námrazy a vibrací, které zastaví provoz; eliminaci vzniku námrazy na lopatkách, včetně odletování uvolněné námrazy do okolí, brání speciální nátěry, případně vyhřívání listů rotorů. Použití certifikovaných technologií, vybavení prvky snižujícími riziko požáru a dodržení postupů výstavby bude záležitostí povolování konkrétních záměrů stavebním úřadem a je i podmínkou pro udělení licence na výrobu elektřiny od Energetického regulačního úřadu. Rizikem může být únik oleje z převodovky, hydraulického systému nebo transformátoru; je omezován pravidelnou údržbou, použitím dvojitých hadic hydrauliky a záchytnými vanami, přičemž riziko kontaminace vod je dále řešeno podmínkou v územním opatření o umisťování VTE mimo mokřady, prameniště, rašeliniště, vodní plochy a toky (min. 8 m od břehové hrany). Odpovědnost za škody na zdraví a majetku nese provozovatel větrné elektrárny podle občanského zákoníku (zákon č. 89/2012 Sb.). Nebylo prokázáno, že by instalace VTE měla významný negativní vliv na cenu nemovitostí či provádění investic. Lokální dopady na cenu nemovitostí u konkrétních záměrů nelze posuzovat na koncepční úrovni při vymezování akcelerační oblasti v ÚRP. Při vymezování akceleračních oblastí pro větrné elektrárny byla dodržena minimální odstupová vzdálenost 500 metrů od obytné zástavby sídel; tato hodnota, uvedená v odůvodnění Změny č. 2 ÚRP pro danou akcelerační oblast, představuje prvek ochrany kvality bydlení. Konkrétní záměry musí následně v navazujícím řízení splnit veškeré zákonné hygienické a hlukové limity bez ohledu na tuto minimální odstupovou vzdálenost. Vymezení akceleračních oblastí ve Změně č. 2 ÚRP a podmínky v souvisejících územních opatřeních jsou stanoveny na základě zákona a v jeho mezích. Akcelerační oblasti nejsou vymezeny jako veřejně prospěšné stavby, veřejně prospěšná opatření ani asanace, tudíž z jejich vymezení nevyplývá možnost vyvlastnění (čl. 11 Listiny). Bylo zpracováno vyhodnocení vlivů na udržitelný rozvoj území, jehož součástí je v rámci SEA i vyhodnocení vlivů na veřejné zdraví, přičemž nebyl konstatován žádný významný negativní vliv; k minimalizaci dopadů na veřejné zdraví byla stanovena podmínka doložení hlukové studie a studie shadow

Poř. č.	Připomínkové místo	Číslo jednací	Článek	AO	Připomínka	Vyhodnocení
						flicker efektu ke konkrétnímu záměru (čl. 31 Listiny). Využití akceleračních oblastí pro výrobu energie z obnovitelných zdrojů přispěje ke zvýšení podílu obnovitelných zdrojů a tím i k příznivému životnímu prostředí, přičemž k odstranění nebo zmírnění možných negativních vlivů na jiné složky přírody byly stanoveny podmínky v územních opatřeních (čl. 35 Listiny). Za účelem stanovení možných dopadů akceleračních oblastí bylo provedeno biologické posouzení a posouzení vlivů na udržitelný rozvoj území, a za účelem zabránění negativním dopadům nebo jejich zmírnění byla navržena řada podmínek v územním opatření, což je v souladu s principem předběžné opatrnosti, který mimo jiné vychází z čl. 191 Smlouvy o fungování Evropské unie (SFEU). Návrh Změny č. 2 ÚRP a jeho odůvodnění, návrh souvisejících územních opatření a jejich odůvodnění, i vyhodnocení vlivů na životní prostředí byly připraveny a obsahují náležitosti v souladu s příslušnými právními předpisy. Podkladem pro návrh byla posouzení podle § 11 odst. 3 resp. 4 ZOZE, zpracovaná v souladu s požadavky § 7a vyhlášky č. 142/2018 Sb. Nad rámec požadavků právních předpisů byl zprovozněn mapový portál VÚK indikující míru vhodnosti území pro vymezení akcelerační oblasti a dokument Screening území ČR z hlediska ochrany krajinného rázu. Vymezení akceleračních oblastí bylo dále projednáno s obcemi a veřejností v rámci veřejného projednání v souladu s § 96 stavebního zákona, přičemž všechny obce a veřejnost měly možnost uplatnit své připomínky. Akcelerační oblast AOV56 Vrabčiny byla na základě došlých připomínek a přehodnocení oproti původnímu záměru redukována/zmenšena.
2735.	Dagmar Suchá	MMR-38340-2026-81	99czj, 99czk	AOV56, AOV57	Věc: **<u>Připomínka k návrhu Změny č. 2 Územního rozvojového plánu ČR (ÚRP ČR)</u>** Podávám připomínku k návrhu vymezeni akceleračních oblasti pro větrné elektrárny (VTE) v území: AOV č. 56 Vrabčiny a AOV č. 57 Bilá skála, Plzeňský kraj Na základě níže uvedených důvodů nesouhlasím s tímto návrhem změny č. 2 ÚRP ČR, který se týká vymezeni akceleračních oblasti pro výrobu energie z obnovitelných zdrojů. Uvádím základní důvody: I) Nedostatky návrhu · návrh není dostatečně odůvodněn a chybí konkrétní podklady (zákon č. 500/2004 Sb.) · nebyly dostatečně posouzeny dopady na životní prostředí (zákon č. 100/2001 Sb.) · hrozí narušeni krajiny a přírody (zákon č. 114/1992 Sb.) · návrh nerespektuje ochranu hodnot území a kvalitu bydlení (zákon č. 283/2021 Sb.) · nebyly posouzeny jiné varianty řešeni, zejména využiti brownfieldů (opuštěných a již narušených ploch) a návrh tak neodůvodněně zasahuje do volné krajiny · vychází pouze z expertních odhadů (počet věži, výkon, rozmístění) · návrh řeší problémy až dodatečně, místo aby jim předešel · nejsou dostatečně vyhodnoceny kumulativní dopady více záměrů v území 2) Příroda a krajina · výskyt chráněných druhů (ptáci, netopýři) a zásah do migračních tras	**Akceptováno částečně.** Podatelka nesouhlasí s vymezením akceleračních oblastí AOV56 Vrabčiny a AOV57 Bílá Skála a žádá jejich vyloučení z návrhu Z2 ÚRP. Uplatněné připomínky týkající se nedostatečných podkladů, neposouzení alternativních lokalit, kumulativních vlivů, dopadů na chráněné druhy, ÚSES, vodní režim, zemědělskou půdu, krajinný ráz, hluk, stroboskopický efekt a hodnoty nemovitostí byly vypořádány v rámci procesu pořizování Z2 ÚRP. Pořizovatel dospěl k závěru, že vymezení obou akceleračních oblastí je v souladu s platným právním rámcem a podloženo příslušnými odbornými podklady. Vymezení akcelerační oblasti proběhlo na základě biologického posouzení konkrétního navrhovaného území podle § 11 odst. 3 resp. 4 ZOZE, jehož výsledky spolu s vyhodnocením vlivů na udržitelný rozvoj území (VVURÚ) byly zapracovány do návrhu; oblasti, u nichž autorizované osoby identifikovaly významné

Poř. č.	Připomínkové místo	Číslo jednací	Článek	AO	Připomínka	Vyhodnocení
					· narušeni prvků ÚSES (biokoridory) · zásadní změna krajiny a její industrializace · dominantní stavby (až cca 250 m vysoké) viditelné na velké vzdálenosti · chybí posouzeni nočního osvětleni · nedostatečně řešen kumulativní vliv více větrných elektráren 3) Voda a klima · narušeni vsakování vody do půdy a změna odtokových poměrů · zhoršeni schopnosti krajiny zadržovat vodu a riziko vysychání krajiny · nedostatečné odstupy od vodních toků · chybí posouzeni vlivu na mikroklima 4) Zemědělská půda · zábor a znehodnoceni kvalitní půdy · možné zásahy do půd I. a 11. třídy ochrany (nejcennější půdy) · zhutněni půdy a zvýšeni eroze a rozděleni (fragmentace) pozemků · nejasný stav a poškození melioraci. 5) Dopady na obyvatele · hluk a jeho dlouhodobý vliv · blikání stínů (stroboskopický efekt) · změna charakteru bydlení · pokles hodnoty nemovitosti · není dostatečně vysvětleno, jak byla stanovena vzdálenost od obytné zástavby 6) Technická a bezpečnostní rizika · odlet ledu z rotorů v zimě · zásah bleskem · požáry zařízeni (obtížně zvládnutelné zásahy) · pád části konstrukce · únik provozních kapalin · šíření požáru do krajiny · kontaminace půdy a vody Není jasné, kdo nese odpovědnost za škody na zdraví a majetku. 7) Kumulace vlivů · sčítáni hluku, zásahů do krajiny a vizuální zátěže · dopady více elektráren nejsou vyhodnoceny společně · výsledný dopad na životní prostředí i lidi může být výrazně vyšší 8) Rozpor se zákony ČR a EU · správní řád (zákon č. 500/2004 Sb.) · ochrana přírody (zákon č. 114/1992 Sb.) · EIA (zákon č. 100/2001 Sb.) · ochrana půdy (zákon č. 334/1992 Sb.) · stavební zákon (zákon č. 283/2021 Sb.) · nesplněni podmínek směrnice EU RED lll (nevhodně zvolená lokalita, nevyřešené dopady) · návrh může zasahovat do práva na příznivé životní prostředí a ochranu zdraví podle Listiny základních lidských práv a svobod (či. 31, či. 35, či. 11) · porušeni principu předběžné opatrnosti (ČI. 191 SFEU), návrh je předkládán bez dostatečných podkladů a při existenci důvodných pochybností o jeho dopadech Navržená oblast má zásadní střety s přírodou, krajinou, vodou i životem obyvatel. Tyto problémy nejsou odstraněny, pouze částečně zmirňovány. Návrh nemá dostatečné podklady, neřeší varianty a nehodnotí kumulativní dopady, proto požaduji vyloučení akcelerační oblasti z návrhu.	negativní nebo kumulativní vlivy, byly ze Z2 ÚRP vyloučeny (odůvodnění Z2 ÚRP, odst. 32). Zpracování VVURÚ odpovídá obsahem i strukturou požadavkům přílohy č. 4 stavebního zákona; jde o hodnocení na úrovni koncepce, nikoli na úrovni konkrétních záměrů, a tomu odpovídá i míra podrobnosti použitých podkladů. Problematika krajinného rázu byla posuzována v rámci VVURÚ, a to jak z hlediska navrhovaného souboru akceleračních oblastí jako celku, tak pro jednotlivé oblasti v kartách akceleračních oblastí (viz příloha č. 2 SEA). Vliv na krajinný ráz byl jedním z důvodů, proč bylo 16 původně uvažovaných akceleračních oblastí z návrhu zcela vypuštěno, a u 48 ze zbývajících 80 oblastí pro VTE byl snížen limit maximální výšky větrných elektráren. K dalším redukcím došlo na základě výsledků projednání. Konkrétní záměry se nadále povolují v souladu se stavebním zákonem za podmínek stanovených v územním opatření. Ustanovení § 4 odst. 3 ZOZE ve spojení s čl. 15c směrnice RED III stanoví typová území, která mají být při vymezování akceleračních oblastí upřednostněna (plochy narušené těžbou, brownfieldy, degradovaná půda, někdejší vojenské plochy); tato ustanovení nevylučují vymezení akcelerační oblasti na jiných plochách. Vymezení akceleračních oblastí pro VTE výhradně na degradovaných nebo brownfieldových plochách nebylo s ohledem na prostorové nároky technologie větrných elektráren proveditelné. Do územního opatření u akcelerační oblasti pro VTE je zapracována podmínka zpracování hlukové studie a minimalizace shadow flicker efektu. Ustanovení obecně závazných právních předpisů týkající se hlukové zátěže nejsou vymezením akcelerační oblasti dotčena. Zadání Změny č. 2 ÚRP schválené vládou ČR nepožadovalo variantní řešení. Proběhlo hodnocení nulové varianty (platné znění ÚRP) vůči navrhované variantě (Změna č. 2 ÚRP). Akcelerační oblasti jsou vymezeny mimo nadregionální a regionální biocentra. Prvkům lokálního ÚSES a všem biokoridorům se nebylo možné při vymezování akceleračních oblastí zcela vyhnout, proto je ve všech souvisejících územních opatřeních stanovena podmínka, která vylučuje zásah do ploch a koridorů lokálního ÚSES, nadregionálních a regionálních biokoridorů, vyjma nezbytného křížení liniové dopravní a technické infrastruktury s biokoridory. V rámci souvisejících územních opatření jsou stanoveny podmínky, které zajišťují ochranu protierozních opatření, funkčních melioračních zařízení, vodních toků a ploch a rovněž omezují možné terénní úpravy. Vzhledem k charakteru a rozsahu potenciálních záměrů se při naplnění podmínek nepředpokládá realizace zpevněných ploch v takovém rozsahu, který by mohl

Poř. č.	Připomínkové místo	Číslo jednací	Článek	AO	Připomínka	Vyhodnocení
						významně ovlivnit vodní režim v rámci akceleračních oblastí. Významné ovlivnění mikroklimatu se nepředpokládá. Podmínky pro ochranu ZPF jsou součástí územního opatření pro danou akcelerační oblast, čímž bude zajištěna stejná míra ochrany ZPF jako u záměrů umisťovaných na ZPF mimo akcelerační oblasti. Souhlas s odnětím ze ZPF bude taktéž vydáván; orgán ochrany ZPF je v řízení o povolení záměru dotčeným orgánem, přičemž vymezení akcelerační oblasti v ÚRP tento souhlas v žádném případě nenahrazuje. Riziko zhutnění půdy stavební technikou je eliminovatelné správnou organizací staveniště. Součástí územního opatření je podmínka, která zakazuje poškozování stávajících protierozních opatření a narušení funkce stávajících funkčních meliorací a která vylučuje vznik neobhospodařovatelných zbytkových zemědělských pozemků a pozemků bez přístupu k veřejně přístupné pozemní komunikaci. V návrhu Změny č. 2 ÚRP pro veřejné projednání byl vyhodnocen potenciální celkový zábor na I. a II. třídě ochrany ZPF v rozsahu 95,3 ha, což představuje 0,2 % z navrhované rozlohy akceleračních oblastí. Podmínky v příslušném územním opatření minimalizují negativní vlivy nočního světelného rušení z provozu větrných elektráren. Pro zajištění této ochrany je předepsáno využívání přerušovaného světla s minimální přípustnou intenzitou a instalace stínění směrem k obytné zástavbě; používání stálého červeného světla či rozptýleného osvětlení je nepřípustné. Související technická infrastruktura nesmí mít trvalé osvětlení, to se smí používat pouze v případě údržby zařízení. Elektrárny jsou vybaveny detektory námrazy a vibrací, které zastaví provoz; eliminaci vzniku námrazy na lopatkách, včetně odletování uvolněné námrazy do okolí, brání speciální nátěry, případně vyhřívání listů rotorů. Použití certifikovaných technologií, vybavení prvky snižujícími riziko požáru a dodržení postupů výstavby bude záležitostí povolování konkrétních záměrů stavebním úřadem a je i podmínkou pro udělení licence na výrobu elektřiny od Energetického regulačního úřadu. Rizikem může být únik oleje z převodovky, hydraulického systému nebo transformátoru; je omezován pravidelnou údržbou, použitím dvojitých hadic hydrauliky a záchytnými vanami, přičemž riziko kontaminace vod je dále řešeno podmínkou v územním opatření o umisťování VTE mimo mokřady, prameniště, rašeliniště, vodní plochy a toky (min. 8 m od břehové hrany). Odpovědnost za škody na zdraví a majetku nese provozovatel větrné elektrárny podle občanského zákoníku (zákon č. 89/2012 Sb.). Nebylo prokázáno, že by instalace VTE měla významný negativní vliv na cenu nemovitostí či provádění investic. Lokální dopady na cenu nemovitostí u konkrétních záměrů nelze posuzovat na koncepční úrovni při vymezování akcelerační oblasti v ÚRP. Při vymezování akceleračních oblastí pro větrné elektrárny byla dodržena minimální odstupová vzdálenost 500 metrů od obytné zástavby sídel; tato hodnota, uvedená v odůvodnění Změny č. 2

Poř. č.	Připomínkové místo	Číslo jednací	Článek	AO	Připomínka	Vyhodnocení
						ÚRP pro danou akcelerační oblast, představuje prvek ochrany kvality bydlení. Konkrétní záměry musí následně v navazujícím řízení splnit veškeré zákonné hygienické a hlukové limity bez ohledu na tuto minimální odstupovou vzdálenost. Vymezení akceleračních oblastí ve Změně č. 2 ÚRP a podmínky v souvisejících územních opatřeních jsou stanoveny na základě zákona a v jeho mezích. Akcelerační oblasti nejsou vymezeny jako veřejně prospěšné stavby, veřejně prospěšná opatření ani asanace, tudíž z jejich vymezení nevyplývá možnost vyvlastnění (čl. 11 Listiny). Bylo zpracováno vyhodnocení vlivů na udržitelný rozvoj území, jehož součástí je v rámci SEA i vyhodnocení vlivů na veřejné zdraví, přičemž nebyl konstatován žádný významný negativní vliv; k minimalizaci dopadů na veřejné zdraví byla stanovena podmínka doložení hlukové studie a studie shadow flicker efektu ke konkrétnímu záměru (čl. 31 Listiny). Využití akceleračních oblastí pro výrobu energie z obnovitelných zdrojů přispěje ke zvýšení podílu obnovitelných zdrojů a tím i k příznivému životnímu prostředí, přičemž k odstranění nebo zmírnění možných negativních vlivů na jiné složky přírody byly stanoveny podmínky v územních opatřeních (čl. 35 Listiny). Za účelem stanovení možných dopadů akceleračních oblastí bylo provedeno biologické posouzení a posouzení vlivů na udržitelný rozvoj území, a za účelem zabránění negativním dopadům nebo jejich zmírnění byla navržena řada podmínek v územním opatření, což je v souladu s principem předběžné opatrnosti, který mimo jiné vychází z čl. 191 Smlouvy o fungování Evropské unie (SFEU). Návrh Změny č. 2 ÚRP a jeho odůvodnění, návrh souvisejících územních opatření a jejich odůvodnění, i vyhodnocení vlivů na životní prostředí byly připraveny a obsahují náležitosti v souladu s příslušnými právními předpisy. Podkladem pro návrh byla posouzení podle § 11 odst. 3 resp. 4 ZOZE, zpracovaná v souladu s požadavky § 7a vyhlášky č. 142/2018 Sb. Nad rámec požadavků právních předpisů byl zprovozněn mapový portál VÚK indikující míru vhodnosti území pro vymezení akcelerační oblasti a dokument Screening území ČR z hlediska ochrany krajinného rázu. Vymezení akceleračních oblastí bylo dále projednáno s obcemi a veřejností v rámci veřejného projednání v souladu s § 96 stavebního zákona, přičemž všechny obce a veřejnost měly možnost uplatnit své připomínky. Akcelerační oblast AOV56 Vrabčiny byla na základě došlých připomínek a přehodnocení oproti původnímu záměru redukována/zmenšena.
2736.	Karel Dezort	MMR-38341-2026-81	99czj, 99czk	AOV56, AOV57	Věc: **<u>Připomínka k návrhu Změny č. 2 Územního rozvojového plánu ČR (ÚRP ČR)</u>** Podávám připomínku k návrhu vymezeni akceleračních oblasti pro větrné elektrárny (VTE) v území:	**Akceptováno částečně.**

Poř. č.	Připomínkové místo	Číslo jednací	Článek	AO	Připomínka	Vyhodnocení
					AOV č. 56 Vrabčiny a AOV č. 57 Bilá skála, Plzeňský kraj Na základě níže uvedených důvodů nesouhlasím s tímto návrhem změny č. 2 ÚRP ČR, který se týká vymezeni akceleračních oblasti pro výrobu energie z obnovitelných zdrojů. Uvádím základní důvody: l) Nedostatky návrhu · návrh není dostatečně odůvodněn a chybí konkrétní podklady (zákon č. 500/2004 Sb.) · nebyly dostatečně posouzeny dopady na životní prostředí (zákon č. 100/2001 Sb.) · hrozí narušeni krajiny a přírody (zákon č. 114/1992 Sb.) · návrh nerespektuje ochranu hodnot území a kvalitu bydlení (zákon č. 283/2021 Sb.) · nebyly posouzeny jiné varianty řešeni, zejména využiti brownfieldů (opuštěných a již narušených ploch) a návrh tak neodůvodněně zasahuje do volné krajiny · vychází pouze z expertních odhadů (počet věži, výkon, rozmístění) · návrh řeší problémy až dodatečně, místo aby jim předešel · nejsou dostatečně vyhodnoceny kumulativní dopady více záměrů v území 2) Příroda a krajina · výskyt chráněných druhů (ptáci, netopýři) a zásah do migračních tras · narušeni prvků ÚSES (biokoridory) · zásadní změna krajiny a její industrializace · dominantní stavby (až cca 250 m vysoké) viditelné na velké vzdálenosti · chybí posouzeni nočního osvětleni · nedostatečně řešen kumulativní vliv více větrných elektráren 3) Voda a klima · narušeni vsakování vody do půdy a změna odtokových poměrů · zhoršeni schopnosti krajiny zadržovat vodu a riziko vysychání krajiny · nedostatečné odstupy od vodních toků · chybí posouzeni vlivu na mikroklima 4) Zemědělská půda · zábor a znehodnoceni kvalitní půdy · možné zásahy do půd I. a 11. třídy ochrany (nejcennější půdy) · zhutněni půdy a zvýšeni eroze a rozděleni (fragmentace) pozemků · nejasný stav a poškození melioraci. 5) Dopady na obyvatele · hluk a jeho dlouhodobý vliv · blikání stínů (stroboskopický efekt) · změna charakteru bydlení · pokles hodnoty nemovitosti · není dostatečně vysvětleno, jak byla stanovena vzdálenost od obytné zástavby 6) Technická a bezpečnostní rizika · odlet ledu z rotorů v zimě · zásah bleskem · požáry zařízeni (obtížně zvládnutelné zásahy) · pád části konstrukce · únik provozních kapalin · šíření požáru do krajiny · kontaminace půdy a vody Není jasné, kdo nese odpovědnost za škody na zdraví a majetku. 7) Kumulace vlivů · sčítáni hluku, zásahů do krajiny a vizuální zátěže · dopady více elektráren nejsou vyhodnoceny společně · výsledný dopad na životní prostředí i lidi může být výrazně vyšší 8) Rozpor se zákony ČR a EU · správní řád (zákon č. 500/2004 Sb.) · ochrana přírody (zákon č. 114/1992 Sb.) · EIA (zákon č. 100/2001 Sb.) · ochrana půdy (zákon č. 334/1992 Sb.)	Podatel požaduje vyloučení AOV56 Vrabčiny a AOV57 Bílá Skála z návrhu Z2 ÚRP ČR. Jako důvody uvádí zejména nedostatečné odůvodnění návrhu, ohrožení chráněných druhů živočichů (ptáci, netopýři), narušení prvků ÚSES, poškození vodního režimu, zábor zemědělské půdy nejvyšších tříd ochrany, negativní dopady na obyvatele (hluk, stroboskopický efekt, pokles cen nemovitostí), bezpečnostní rizika provozu VTE a rozpor s českými zákony i unijní směrnicí RED III. Vymezení obou akceleračních oblastí je výsledkem odborného procesu, který byl proveden v souladu s právními předpisy, a důvody pro jejich vyloučení nebyly shledány dostatečnými. Vymezení akcelerační oblasti proběhlo na základě biologického posouzení konkrétního navrhovaného území podle § 11 odst. 3 resp. 4 ZOZE, jehož výsledky spolu s vyhodnocením vlivů na udržitelný rozvoj území (VVURÚ) byly zapracovány do návrhu; oblasti, u nichž autorizované osoby identifikovaly významné negativní nebo kumulativní vlivy, byly ze Z2 ÚRP vyloučeny (odůvodnění Z2 ÚRP, odst. 32). Zpracování VVURÚ odpovídá obsahem i strukturou požadavkům přílohy č. 4 stavebního zákona; jde o hodnocení na úrovni koncepce, nikoli na úrovni konkrétních záměrů, a tomu odpovídá i míra podrobnosti použitých podkladů. Problematika krajinného rázu byla posuzována v rámci VVURÚ, a to jak z hlediska navrhovaného souboru akceleračních oblastí jako celku, tak pro jednotlivé oblasti v kartách akceleračních oblastí (viz příloha č. 2 SEA). Vliv na krajinný ráz byl jedním z důvodů, proč bylo 16 původně uvažovaných akceleračních oblastí z návrhu zcela vypuštěno, a u 48 ze zbývajících 80 oblastí pro VTE byl snížen limit maximální výšky větrných elektráren. K dalším redukcím došlo na základě výsledků projednání. Konkrétní záměry se nadále povolují v souladu se stavebním zákonem za podmínek stanovených v územním opatření. Ustanovení § 4 odst. 3 ZOZE ve spojení s čl. 15c směrnice RED III stanoví typová území, která mají být při vymezování akceleračních oblastí upřednostněna (plochy narušené těžbou, brownfieldy, degradovaná půda, někdejší vojenské plochy); tato ustanovení nevylučují vymezení akcelerační oblasti na jiných plochách. Vymezení akceleračních oblastí pro VTE výhradně na degradovaných nebo brownfieldových plochách nebylo s ohledem na prostorové nároky technologie větrných elektráren proveditelné.

Poř. č.	Připomínkové místo	Číslo jednací	Článek	AO	Připomínka	Vyhodnocení
					· stavební zákon (zákon č. 283/2021 Sb.) · nesplněni podmínek směrnice EU RED III (nevhodně zvolená lokalita, nevyřešené dopady) · návrh může zasahovat do práva na příznivé životní prostředí a ochranu zdraví podle Listiny základních lidských práv a svobod (či. 31, či. 35, či. 11) · porušeni principu předběžné opatrnosti (ČI. 191 SFEU), návrh je předkládán bez dostatečných podkladů a při existenci důvodných pochybností o jeho dopadech Navržená oblast má zásadní střety s přírodou, krajinou, vodou i životem obyvatel. Tyto problémy nejsou odstraněny, pouze částečně zmirňovány. Návrh nemá dostatečné podklady, neřeší varianty a nehodnotí kumulativní dopady, proto požaduji vyloučení akcelerační oblasti z návrhu.	Do územního opatření u akcelerační oblasti pro VTE je zapracována podmínka zpracování hlukové studie a minimalizace shadow flicker efektu. Ustanovení obecně závazných právních předpisů týkající se hlukové zátěže nejsou vymezením akcelerační oblasti dotčena. Zadání Změny č. 2 ÚRP schválené vládou ČR nepožadovalo variantní řešení. Proběhlo hodnocení nulové varianty (platné znění ÚRP) vůči navrhované variantě (Změna č. 2 ÚRP). Akcelerační oblasti jsou vymezeny mimo nadregionální a regionální biocentra. Prvkům lokálního ÚSES a všem biokoridorům se nebylo možné při vymezování akceleračních oblastí zcela vyhnout, proto je ve všech souvisejících územních opatřeních stanovena podmínka, která vylučuje zásah do ploch a koridorů lokálního ÚSES, nadregionálních a regionálních biokoridorů, vyjma nezbytného křížení liniové dopravní a technické infrastruktury s biokoridory. V rámci souvisejících územních opatření jsou stanoveny podmínky, které zajišťují ochranu protierozních opatření, funkčních melioračních zařízení, vodních toků a ploch a rovněž omezují možné terénní úpravy. Vzhledem k charakteru a rozsahu potenciálních záměrů se při naplnění podmínek nepředpokládá realizace zpevněných ploch v takovém rozsahu, který by mohl významně ovlivnit vodní režim v rámci akceleračních oblastí. Významné ovlivnění mikroklimatu se nepředpokládá. Podmínky pro ochranu ZPF jsou součástí územního opatření pro danou akcelerační oblast, čímž bude zajištěna stejná míra ochrany ZPF jako u záměrů umisťovaných na ZPF mimo akcelerační oblasti. Souhlas s odnětím ze ZPF bude taktéž vydáván; orgán ochrany ZPF je v řízení o povolení záměru dotčeným orgánem, přičemž vymezení akcelerační oblasti v ÚRP tento souhlas v žádném případě nenahrazuje. Riziko zhutnění půdy stavební technikou je eliminovatelné správnou organizací staveniště. Součástí územního opatření je podmínka, která zakazuje poškozování stávajících protierozních opatření a narušení funkce stávajících funkčních meliorací a která vylučuje vznik neobhospodařovatelných zbytkových zemědělských pozemků a pozemků bez přístupu k veřejně přístupné pozemní komunikaci. V návrhu Změny č. 2 ÚRP pro veřejné projednání byl vyhodnocen potenciální celkový zábor na I. a II. třídě ochrany ZPF v rozsahu 95,3 ha, což představuje 0,2 % z navrhované rozlohy akceleračních oblastí.

Poř. č.	Připomínkové místo	Číslo jednací	Článek	AO	Připomínka	Vyhodnocení
						Podmínky v příslušném územním opatření minimalizují negativní vlivy nočního světelného rušení z provozu větrných elektráren. Pro zajištění této ochrany je předepsáno využívání přerušovaného světla s minimální přípustnou intenzitou a instalace stínění směrem k obytné zástavbě; používání stálého červeného světla či rozptýleného osvětlení je nepřípustné. Související technická infrastruktura nesmí mít trvalé osvětlení, to se smí používat pouze v případě údržby zařízení. Elektrárny jsou vybaveny detektory námrazy a vibrací, které zastaví provoz; eliminaci vzniku námrazy na lopatkách, včetně odletování uvolněné námrazy do okolí, brání speciální nátěry, případně vyhřívání listů rotorů. Použití certifikovaných technologií, vybavení prvky snižujícími riziko požáru a dodržení postupů výstavby bude záležitostí povolování konkrétních záměrů stavebním úřadem a je i podmínkou pro udělení licence na výrobu elektřiny od Energetického regulačního úřadu. Rizikem může být únik oleje z převodovky, hydraulického systému nebo transformátoru; je omezován pravidelnou údržbou, použitím dvojitých hadic hydrauliky a záchytnými vanami, přičemž riziko kontaminace vod je dále řešeno podmínkou v územním opatření o umisťování VTE mimo mokřady, prameniště, rašeliniště, vodní plochy a toky (min. 8 m od břehové hrany). Odpovědnost za škody na zdraví a majetku nese provozovatel větrné elektrárny podle občanského zákoníku (zákon č. 89/2012 Sb.). Nebylo prokázáno, že by instalace VTE měla významný negativní vliv na cenu nemovitostí či provádění investic. Lokální dopady na cenu nemovitostí u konkrétních záměrů nelze posuzovat na koncepční úrovni při vymezování akcelerační oblasti v ÚRP. Při vymezování akceleračních oblastí pro větrné elektrárny byla dodržena minimální odstupová vzdálenost 500 metrů od obytné zástavby sídel; tato hodnota, uvedená v odůvodnění Změny č. 2 ÚRP pro danou akcelerační oblast, představuje prvek ochrany kvality bydlení. Konkrétní záměry musí následně v navazujícím řízení splnit veškeré zákonné hygienické a hlukové limity bez ohledu na tuto minimální odstupovou vzdálenost. Vymezení akceleračních oblastí ve Změně č. 2 ÚRP a podmínky v souvisejících územních opatřeních jsou stanoveny na základě zákona a v jeho mezích. Akcelerační oblasti nejsou vymezeny jako veřejně prospěšné stavby, veřejně prospěšná opatření ani asanace, tudíž z jejich vymezení nevyplývá možnost vyvlastnění (čl. 11 Listiny). Bylo zpracováno vyhodnocení vlivů na udržitelný rozvoj území, jehož součástí je v rámci SEA i vyhodnocení vlivů na veřejné zdraví, přičemž nebyl konstatován žádný významný negativní vliv; k minimalizaci dopadů na veřejné zdraví byla

Poř. č.	Připomínkové místo	Číslo jednací	Článek	AO	Připomínka	Vyhodnocení
						stanovena podmínka doložení hlukové studie a studie shadow flicker efektu ke konkrétnímu záměru (čl. 31 Listiny). Využití akceleračních oblastí pro výrobu energie z obnovitelných zdrojů přispěje ke zvýšení podílu obnovitelných zdrojů a tím i k příznivému životnímu prostředí, přičemž k odstranění nebo zmírnění možných negativních vlivů na jiné složky přírody byly stanoveny podmínky v územních opatřeních (čl. 35 Listiny). Za účelem stanovení možných dopadů akceleračních oblastí bylo provedeno biologické posouzení a posouzení vlivů na udržitelný rozvoj území, a za účelem zabránění negativním dopadům nebo jejich zmírnění byla navržena řada podmínek v územním opatření, což je v souladu s principem předběžné opatrnosti, který mimo jiné vychází z čl. 191 Smlouvy o fungování Evropské unie (SFEU). Akcelerační oblast AOV56 Vrabčiny byla na základě došlých připomínek a přehodnocení oproti původnímu záměru redukována/zmenšena. Návrh Změny č. 2 ÚRP a jeho odůvodnění, návrh souvisejících územních opatření a jejich odůvodnění, i vyhodnocení vlivů na životní prostředí byly připraveny a obsahují náležitosti v souladu s příslušnými právními předpisy. Podkladem pro návrh byla posouzení podle § 11 odst. 3 resp. 4 ZOZE, zpracovaná v souladu s požadavky § 7a vyhlášky č. 142/2018 Sb. Nad rámec požadavků právních předpisů byl zprovozněn mapový portál VÚK indikující míru vhodnosti území pro vymezení akcelerační oblasti a dokument Screening území ČR z hlediska ochrany krajinného rázu. Vymezení akceleračních oblastí bylo dále projednáno s obcemi a veřejností v rámci veřejného projednání v souladu s § 96 stavebního zákona, přičemž všechny obce a veřejnost měly možnost uplatnit své připomínky.
2737.	Josef Černovský	MMR-38342-2026-81	99czj, 99czk	AOV56, AOV57	Věc: **<u>Připomínka k návrhu Změny č. 2 Územního rozvojového plánu ČR (ÚRP ČR)</u>** Podávám připomínku k návrhu vymezeni akceleračních oblasti pro větrné elektrárny (VTE) v území: AOV č. 56 Vrabčiny a AOV č. 57 Bilá skála, Plzeňský kraj Na základě níže uvedených důvodů nesouhlasím s tímto návrhem změny č. 2 ÚRP ČR, který se týká vymezeni akceleračních oblasti pro výrobu energie z obnovitelných zdrojů. Uvádím základní důvody: I) Nedostatky návrhu · návrh není dostatečně odůvodněn a chybí konkrétní podklady (zákon č. 500/2004 Sb.) · nebyly dostatečně posouzeny dopady na životní prostředí (zákon č. 100/2001 Sb.) · hrozí narušeni krajiny a přírody (zákon č. 114/1992 Sb.) · návrh nerespektuje ochranu hodnot území a kvalitu bydlení (zákon č. 283/2021 Sb.) · nebyly posouzeny jiné varianty řešeni, zejména využiti brownfieldů (opuštěných a již narušených ploch) a návrh tak neodůvodněně zasahuje do volné krajiny · vychází pouze z expertních odhadů (počet věži, výkon, rozmístění)	**Akceptováno částečně.** Podatel nesouhlasí s vymezením AOV56 Vrabčiny a AOV57 Bílá Skála v Plzeňském kraji a požaduje jejich vyloučení z návrhu Z2 ÚRP. Připomínka se opírá o tvrzení o nedostatečných podkladech, absenci vyhodnocení kumulativních vlivů, ohrožení chráněných druhů, narušení ÚSES, negativním vlivu na vodní režim a zemědělskou půdu, hlukové zátěži, stroboskopickém efektu a dopadu na charakter bydlení včetně hodnoty nemovitostí, jakož i o bezpečnostní rizika spojená s provozem VTE a namítaný rozpor s právním řádem ČR a EU. Vymezení akceleračních oblastí proběhlo na základě důkladného odborného posouzení, jehož výsledky jsou zapracovány do

Poř. č.	Připomínkové místo	Číslo jednací	Článek	AO	Připomínka	Vyhodnocení
					· návrh řeší problémy až dodatečně, místo aby jim předešel · nejsou dostatečně vyhodnoceny kumulativní dopady více záměrů v území 2) Příroda a krajina · výskyt chráněných druhů (ptáci, netopýři) a zásah do migračních tras · narušeni prvků ÚSES (biokoridory) · zásadní změna krajiny a její industrializace · dominantní stavby (až cca 250 m vysoké) viditelné na velké vzdálenosti · chybí posouzeni nočního osvětleni · nedostatečně řešen kumulativní vliv více větrných elektráren 3) Voda a klima · narušeni vsakování vody do půdy a změna odtokových poměrů · zhoršeni schopnosti krajiny zadržovat vodu a riziko vysychání krajiny · nedostatečné odstupy od vodních toků · chybí posouzeni vlivu na mikroklima 4) Zemědělská půda · zábor a znehodnoceni kvalitní půdy · možné zásahy do půd I. a 11. třídy ochrany (nejcennější půdy) · zhutněni půdy a zvýšeni eroze a rozděleni (fragmentace) pozemků · nejasný stav a poškození melioraci. 5) Dopady na obyvatele · hluk a jeho dlouhodobý vliv · blikání stínů (stroboskopický efekt) · změna charakteru bydlení · pokles hodnoty nemovitosti · není dostatečně vysvětleno, jak byla stanovena vzdálenost od obytné zástavby 6) Technická a bezpečnostní rizika · odlet ledu z rotorů v zimě · zásah bleskem · požáry zařízeni (obtížně zvládnutelné zásahy) · pád části konstrukce · únik provozních kapalin · šíření požáru do krajiny · kontaminace půdy a vody Není jasné, kdo nese odpovědnost za škody na zdraví a majetku. 7) Kumulace vlivů · sčítáni hluku, zásahů do krajiny a vizuální zátěže · dopady více elektráren nejsou vyhodnoceny společně · výsledný dopad na životní prostředí i lidi může být výrazně vyšší 8) Rozpor se zákony ČR a EU · správní řád (zákon č. 500/2004 Sb.) · ochrana přírody (zákon č. 114/1992 Sb.) · EIA (zákon č. 100/2001 Sb.) · ochrana půdy (zákon č. 334/1992 Sb.) · stavební zákon (zákon č. 283/2021 Sb.) · nesplněni podmínek směrnice EU RED III (nevhodně zvolená lokalita, nevyřešené dopady) · návrh může zasahovat do práva na příznivé životní prostředí a ochranu zdraví podle Listiny základních lidských práv a svobod (či. 31, či. 35, či. 11) · porušeni principu předběžné opatrnosti (ČI. 191 SFEU), návrh je předkládán bez dostatečných podkladů a při existenci důvodných pochybností o jeho dopadech Navržená oblast má zásadní střety s přírodou, krajinou, vodou i životem obyvatel. Tyto problémy nejsou odstraněny, pouze částečně zmirňovány.	návrhu Z2 ÚRP; tvrzení uvedená v připomínce nebyla shledána jako způsobilá jeho výsledky zpochybnit. Vymezení akcelerační oblasti proběhlo na základě biologického posouzení konkrétního navrhovaného území podle § 11 odst. 3 resp. 4 ZOZE, jehož výsledky spolu s vyhodnocením vlivů na udržitelný rozvoj území (VVURÚ) byly zapracovány do návrhu; oblasti, u nichž autorizované osoby identifikovaly významné negativní nebo kumulativní vlivy, byly ze Z2 ÚRP vyloučeny (odůvodnění Z2 ÚRP, odst. 32). Zpracování VVURÚ odpovídá obsahem i strukturou požadavkům přílohy č. 4 stavebního zákona; jde o hodnocení na úrovni koncepce, nikoli na úrovni konkrétních záměrů, a tomu odpovídá i míra podrobnosti použitých podkladů. Problematika krajinného rázu byla posuzována v rámci VVURÚ, a to jak z hlediska navrhovaného souboru akceleračních oblastí jako celku, tak pro jednotlivé oblasti v kartách akceleračních oblastí (viz příloha č. 2 SEA). Vliv na krajinný ráz byl jedním z důvodů, proč bylo 16 původně uvažovaných akceleračních oblastí z návrhu zcela vypuštěno, a u 48 ze zbývajících 80 oblastí pro VTE byl snížen limit maximální výšky větrných elektráren. K dalším redukcím došlo na základě výsledků projednání. Konkrétní záměry se nadále povolují v souladu se stavebním zákonem za podmínek stanovených v územním opatření. Ustanovení § 4 odst. 3 ZOZE ve spojení s čl. 15c směrnice RED III stanoví typová území, která mají být při vymezování akceleračních oblastí upřednostněna (plochy narušené těžbou, brownfieldy, degradovaná půda, někdejší vojenské plochy); tato ustanovení nevylučují vymezení akcelerační oblasti na jiných plochách. Vymezení akceleračních oblastí pro VTE výhradně na degradovaných nebo brownfieldových plochách nebylo s ohledem na prostorové nároky technologie větrných elektráren proveditelné. Do územního opatření u akcelerační oblasti pro VTE je zapracována podmínka zpracování hlukové studie a minimalizace shadow flicker efektu. Ustanovení obecně závazných právních předpisů týkající se hlukové zátěže nejsou vymezením akcelerační oblasti dotčena. Zadání Změny č. 2 ÚRP schválené vládou ČR nepožadovalo variantní řešení. Proběhlo hodnocení nulové varianty (platné znění ÚRP) vůči navrhované variantě (Změna č. 2 ÚRP).

Poř. č.	Připomínkové místo	Číslo jednací	Článek	AO	Připomínka	Vyhodnocení
					Návrh nemá dostatečné podklady, neřeší varianty a nehodnotí kumulativní dopady, proto požaduji vyloučení akcelerační oblasti z návrhu.	Akcelerační oblasti jsou vymezeny mimo nadregionální a regionální biocentra. Prvkům lokálního ÚSES a všem biokoridorům se nebylo možné při vymezování akceleračních oblastí zcela vyhnout, proto je ve všech souvisejících územních opatřeních stanovena podmínka, která vylučuje zásah do ploch a koridorů lokálního ÚSES, nadregionálních a regionálních biokoridorů, vyjma nezbytného křížení liniové dopravní a technické infrastruktury s biokoridory. V rámci souvisejících územních opatření jsou stanoveny podmínky, které zajišťují ochranu protierozních opatření, funkčních melioračních zařízení, vodních toků a ploch a rovněž omezují možné terénní úpravy. Vzhledem k charakteru a rozsahu potenciálních záměrů se při naplnění podmínek nepředpokládá realizace zpevněných ploch v takovém rozsahu, který by mohl významně ovlivnit vodní režim v rámci akceleračních oblastí. Významné ovlivnění mikroklimatu se nepředpokládá. Podmínky pro ochranu ZPF jsou součástí územního opatření pro danou akcelerační oblast, čímž bude zajištěna stejná míra ochrany ZPF jako u záměrů umisťovaných na ZPF mimo akcelerační oblasti. Souhlas s odnětím ze ZPF bude taktéž vydáván; orgán ochrany ZPF je v řízení o povolení záměru dotčeným orgánem, přičemž vymezení akcelerační oblasti v ÚRP tento souhlas v žádném případě nenahrazuje. Riziko zhutnění půdy stavební technikou je eliminovatelné správnou organizací staveniště. Součástí územního opatření je podmínka, která zakazuje poškozování stávajících protierozních opatření a narušení funkce stávajících funkčních meliorací a která vylučuje vznik neobhospodařovatelných zbytkových zemědělských pozemků a pozemků bez přístupu k veřejně přístupné pozemní komunikaci. V návrhu Změny č. 2 ÚRP pro veřejné projednání byl vyhodnocen potenciální celkový zábor na I. a II. třídě ochrany ZPF v rozsahu 95,3 ha, což představuje 0,2 % z navrhované rozlohy akceleračních oblastí. Podmínky v příslušném územním opatření minimalizují negativní vlivy nočního světelného rušení z provozu větrných elektráren. Pro zajištění této ochrany je předepsáno využívání přerušovaného světla s minimální přípustnou intenzitou a instalace stínění směrem k obytné zástavbě; používání stálého červeného světla či rozptýleného osvětlení je nepřípustné. Související technická infrastruktura nesmí mít trvalé osvětlení, to se smí používat pouze v případě údržby zařízení.

Poř. č.	Připomínkové místo	Číslo jednací	Článek	AO	Připomínka	Vyhodnocení
						Elektrárny jsou vybaveny detektory námrazy a vibrací, které zastaví provoz; eliminaci vzniku námrazy na lopatkách, včetně odletování uvolněné námrazy do okolí, brání speciální nátěry, případně vyhřívání listů rotorů. Použití certifikovaných technologií, vybavení prvky snižujícími riziko požáru a dodržení postupů výstavby bude záležitostí povolování konkrétních záměrů stavebním úřadem a je i podmínkou pro udělení licence na výrobu elektřiny od Energetického regulačního úřadu. Rizikem může být únik oleje z převodovky, hydraulického systému nebo transformátoru; je omezován pravidelnou údržbou, použitím dvojitých hadic hydrauliky a záchytnými vanami, přičemž riziko kontaminace vod je dále řešeno podmínkou v územním opatření o umisťování VTE mimo mokřady, prameniště, rašeliniště, vodní plochy a toky (min. 8 m od břehové hrany). Odpovědnost za škody na zdraví a majetku nese provozovatel větrné elektrárny podle občanského zákoníku (zákon č. 89/2012 Sb.). Nebylo prokázáno, že by instalace VTE měla významný negativní vliv na cenu nemovitostí či provádění investic. Lokální dopady na cenu nemovitostí u konkrétních záměrů nelze posuzovat na koncepční úrovni při vymezování akcelerační oblasti v ÚRP. Při vymezování akceleračních oblastí pro větrné elektrárny byla dodržena minimální odstupová vzdálenost 500 metrů od obytné zástavby sídel; tato hodnota, uvedená v odůvodnění Změny č. 2 ÚRP pro danou akcelerační oblast, představuje prvek ochrany kvality bydlení. Konkrétní záměry musí následně v navazujícím řízení splnit veškeré zákonné hygienické a hlukové limity bez ohledu na tuto minimální odstupovou vzdálenost. Vymezení akceleračních oblastí ve Změně č. 2 ÚRP a podmínky v souvisejících územních opatřeních jsou stanoveny na základě zákona a v jeho mezích. Akcelerační oblasti nejsou vymezeny jako veřejně prospěšné stavby, veřejně prospěšná opatření ani asanace, tudíž z jejich vymezení nevyplývá možnost vyvlastnění (čl. 11 Listiny). Bylo zpracováno vyhodnocení vlivů na udržitelný rozvoj území, jehož součástí je v rámci SEA i vyhodnocení vlivů na veřejné zdraví, přičemž nebyl konstatován žádný významný negativní vliv; k minimalizaci dopadů na veřejné zdraví byla stanovena podmínka doložení hlukové studie a studie shadow flicker efektu ke konkrétnímu záměru (čl. 31 Listiny). Využití akceleračních oblastí pro výrobu energie z obnovitelných zdrojů přispěje ke zvýšení podílu obnovitelných zdrojů a tím i k příznivému životnímu prostředí, přičemž k odstranění nebo zmírnění možných negativních vlivů na jiné složky přírody byly stanoveny podmínky v územních opatřeních (čl. 35 Listiny).

Poř. č.	Připomínkové místo	Číslo jednací	Článek	AO	Připomínka	Vyhodnocení
						Za účelem stanovení možných dopadů akceleračních oblastí bylo provedeno biologické posouzení a posouzení vlivů na udržitelný rozvoj území, a za účelem zabránění negativním dopadům nebo jejich zmírnění byla navržena řada podmínek v územním opatření, což je v souladu s principem předběžné opatrnosti, který mimo jiné vychází z čl. 191 Smlouvy o fungování Evropské unie (SFEU). Akcelerační oblast AOV56 Vrabčiny byla na základě došlých připomínek a přehodnocení oproti původnímu záměru redukována/zmenšena. Návrh Změny č. 2 ÚRP a jeho odůvodnění, návrh souvisejících územních opatření a jejich odůvodnění, i vyhodnocení vlivů na životní prostředí byly připraveny a obsahují náležitosti v souladu s příslušnými právními předpisy. Podkladem pro návrh byla posouzení podle § 11 odst. 3 resp. 4 ZOZE, zpracovaná v souladu s požadavky § 7a vyhlášky č. 142/2018 Sb. Nad rámec požadavků právních předpisů byl zprovozněn mapový portál VÚK indikující míru vhodnosti území pro vymezení akcelerační oblasti a dokument Screening území ČR z hlediska ochrany krajinného rázu. Vymezení akceleračních oblastí bylo dále projednáno s obcemi a veřejností v rámci veřejného projednání v souladu s § 96 stavebního zákona, přičemž všechny obce a veřejnost měly možnost uplatnit své připomínky.
2738.	Anna Skusilová	MMR-38343-2026-81	99czj, 99czk	AOV56, AOV57	Věc: **<u>Připomínka k návrhu Změny č. 2 Územního rozvojového plánu ČR (ÚRP ČR)</u>** Podávám připomínku k návrhu vymezeni akceleračních oblasti pro větrné elektrárny (VTE) v území: AOV č. 56 Vrabčiny a AOV č. 57 Bilá skála, Plzeňský kraj Na základě níže uvedených důvodů nesouhlasím s tímto návrhem změny č. 2 ÚRP ČR, který se týká vymezeni akceleračních oblasti pro výrobu energie z obnovitelných zdrojů. Uvádím základní důvody: I) Nedostatky návrhu · návrh není dostatečně odůvodněn a chybí konkrétní podklady (zákon č. 500/2004 Sb.) · nebyly dostatečně posouzeny dopady na životní prostředí (zákon č. 100/2001 Sb.) · hrozí narušeni krajiny a přírody (zákon č. 114/1992 Sb.) · návrh nerespektuje ochranu hodnot území a kvalitu bydlení (zákon č. 283/2021 Sb.) · nebyly posouzeny jiné varianty řešeni, zejména využiti brownfieldů (opuštěných a již narušených ploch) a návrh tak neodůvodněně zasahuje do volné krajiny · vychází pouze z expertních odhadů (počet věži, výkon, rozmístění) · návrh řeší problémy až dodatečně, místo aby jim předešel · nejsou dostatečně vyhodnoceny kumulativní dopady více záměrů v území 2) Příroda a krajina · výskyt chráněných druhů (ptáci, netopýři) a zásah do migračních tras · narušeni prvků ÚSES (biokoridory) · zásadní změna krajiny a její industrializace · dominantní stavby (až cca 250 m vysoké) viditelné na velké vzdálenosti · chybí posouzeni nočního osvětleni · nedostatečně řešen kumulativní vliv více větrných elektráren	**Akceptováno částečně.** Podatelka požaduje vyloučení AOV56 Vrabčiny a AOV57 Bílá Skála z návrhu Z2 ÚRP a namítá nedostatečné odůvodnění návrhu, absenci hodnocení kumulativních dopadů, negativní dopady na chráněné druhy živočichů (ptáci, netopýři), narušení ÚSES a vodního režimu, zábor zemědělské půdy I. a II. třídy ochrany a industrializaci krajiny větrnou elektrárnami o výšce až 250 m. Vymezení akceleračních oblastí pro větrné elektrárny je výsledkem komplexního procesu, jehož součástí bylo biologické posouzení každé navrhované oblasti, hodnocení vlivů na životní prostředí a zapracování závěrů dotčených orgánů. Žádné z těchto tvrzení nepředstavuje dostatečný důvod pro vypuštění předmětných oblastí. Vymezení akcelerační oblasti proběhlo na základě biologického posouzení konkrétního navrhovaného území podle § 11 odst. 3 resp. 4 ZOZE, jehož výsledky spolu s vyhodnocením vlivů na udržitelný rozvoj území (VVURÚ) byly zapracovány do návrhu; oblasti, u nichž autorizované osoby identifikovaly významné negativní nebo kumulativní vlivy, byly ze Z2 ÚRP vyloučeny

Poř. č.	Připomínkové místo	Číslo jednací	Článek	AO	Připomínka	Vyhodnocení
					3) Voda a klima · narušeni vsakování vody do půdy a změna odtokových poměrů · zhoršeni schopnosti krajiny zadržovat vodu a riziko vysychání krajiny · nedostatečné odstupy od vodních toků · chybí posouzeni vlivu na mikroklima 4) Zemědělská půda · zábor a znehodnoceni kvalitní půdy · možné zásahy do půd I. a 11. třídy ochrany (nejcennější půdy) · zhutněni půdy a zvýšeni eroze a rozděleni (fragmentace) pozemků · nejasný stav a poškození melioraci. 5) Dopady na obyvatele · hluk a jeho dlouhodobý vliv · blikání stínů (stroboskopický efekt) · změna charakteru bydlení · pokles hodnoty nemovitosti · není dostatečně vysvětleno, jak byla stanovena vzdálenost od obytné zástavby 6) Technická a bezpečnostní rizika · odlet ledu z rotorů v zimě · zásah bleskem · požáry zařízeni (obtížně zvládnutelné zásahy) · pád části konstrukce · únik provozních kapalin · šíření požáru do krajiny · kontaminace půdy a vody Není jasné, kdo nese odpovědnost za škody na zdraví a majetku. 7) Kumulace vlivů · sčítáni hluku, zásahů do krajiny a vizuální zátěže · dopady více elektráren nejsou vyhodnoceny společně · výsledný dopad na životní prostředí i lidi může být výrazně vyšší 8) Rozpor se zákony ČR a EU · správní řád (zákon č. 500/2004 Sb.) · ochrana přírody (zákon č. 114/1992 Sb.) · EIA (zákon č. 100/2001 Sb.) · ochrana půdy (zákon č. 334/1992 Sb.) · stavební zákon (zákon č. 283/2021 Sb.) · nesplněni podmínek směrnice EU RED III (nevhodně zvolená lokalita, nevyřešené dopady) · návrh může zasahovat do práva na příznivé životní prostředí a ochranu zdraví podle Listiny základních lidských práv a svobod (či. 31, či. 35, či. 11) · porušeni principu předběžné opatrnosti (ČI. 191 SFEU), návrh je předkládán bez dostatečných podkladů a při existenci důvodných pochybností o jeho dopadech Navržená oblast má zásadní střety s přírodou, krajinou, vodou i životem obyvatel. Tyto problémy nejsou odstraněny, pouze částečně zmirňovány. Návrh nemá dostatečné podklady, neřeší varianty a nehodnotí kumulativní dopady, proto požaduji vyloučení akcelerační oblasti z návrhu.	(odůvodnění Z2 ÚRP, odst. 32). Zpracování VVURÚ odpovídá obsahem i strukturou požadavkům přílohy č. 4 stavebního zákona; jde o hodnocení na úrovni koncepce, nikoli na úrovni konkrétních záměrů, a tomu odpovídá i míra podrobnosti použitých podkladů. Problematika krajinného rázu byla posuzována v rámci VVURÚ, a to jak z hlediska navrhovaného souboru akceleračních oblastí jako celku, tak pro jednotlivé oblasti v kartách akceleračních oblastí (viz příloha č. 2 SEA). Vliv na krajinný ráz byl jedním z důvodů, proč bylo 16 původně uvažovaných akceleračních oblastí z návrhu zcela vypuštěno, a u 48 ze zbývajících 80 oblastí pro VTE byl snížen limit maximální výšky větrných elektráren. K dalším redukcím došlo na základě výsledků projednání. Konkrétní záměry se nadále povolují v souladu se stavebním zákonem za podmínek stanovených v územním opatření. Ustanovení § 4 odst. 3 ZOZE ve spojení s čl. 15c směrnice RED III stanoví typová území, která mají být při vymezování akceleračních oblastí upřednostněna (plochy narušené těžbou, brownfieldy, degradovaná půda, někdejší vojenské plochy); tato ustanovení nevylučují vymezení akcelerační oblasti na jiných plochách. Vymezení akceleračních oblastí pro VTE výhradně na degradovaných nebo brownfieldových plochách nebylo s ohledem na prostorové nároky technologie větrných elektráren proveditelné. Do územního opatření u akcelerační oblasti pro VTE je zapracována podmínka zpracování hlukové studie a minimalizace shadow flicker efektu. Ustanovení obecně závazných právních předpisů týkající se hlukové zátěže nejsou vymezením akcelerační oblasti dotčena. Zadání Změny č. 2 ÚRP schválené vládou ČR nepožadovalo variantní řešení. Proběhlo hodnocení nulové varianty (platné znění ÚRP) vůči navrhované variantě (Změna č. 2 ÚRP). Akcelerační oblasti jsou vymezeny mimo nadregionální a regionální biocentra. Prvkům lokálního ÚSES a všem biokoridorům se nebylo možné při vymezování akceleračních oblastí zcela vyhnout, proto je ve všech souvisejících územních opatřeních stanovena podmínka, která vylučuje zásah do ploch a koridorů lokálního ÚSES, nadregionálních a regionálních biokoridorů, vyjma nezbytného křížení liniové dopravní a technické infrastruktury s biokoridory.

Poř. č.	Připomínkové místo	Číslo jednací	Článek	AO	Připomínka	Vyhodnocení
						V rámci souvisejících územních opatření jsou stanoveny podmínky, které zajišťují ochranu protierozních opatření, funkčních melioračních zařízení, vodních toků a ploch a rovněž omezují možné terénní úpravy. Vzhledem k charakteru a rozsahu potenciálních záměrů se při naplnění podmínek nepředpokládá realizace zpevněných ploch v takovém rozsahu, který by mohl významně ovlivnit vodní režim v rámci akceleračních oblastí. Významné ovlivnění mikroklimatu se nepředpokládá. Podmínky pro ochranu ZPF jsou součástí územního opatření pro danou akcelerační oblast, čímž bude zajištěna stejná míra ochrany ZPF jako u záměrů umisťovaných na ZPF mimo akcelerační oblasti. Souhlas s odnětím ze ZPF bude taktéž vydáván; orgán ochrany ZPF je v řízení o povolení záměru dotčeným orgánem, přičemž vymezení akcelerační oblasti v ÚRP tento souhlas v žádném případě nenahrazuje. Riziko zhutnění půdy stavební technikou je eliminovatelné správnou organizací staveniště. Součástí územního opatření je podmínka, která zakazuje poškozování stávajících protierozních opatření a narušení funkce stávajících funkčních meliorací a která vylučuje vznik neobhospodařovatelných zbytkových zemědělských pozemků a pozemků bez přístupu k veřejně přístupné pozemní komunikaci. V návrhu Změny č. 2 ÚRP pro veřejné projednání byl vyhodnocen potenciální celkový zábor na I. a II. třídě ochrany ZPF v rozsahu 95,3 ha, což představuje 0,2 % z navrhované rozlohy akceleračních oblastí. Podmínky v příslušném územním opatření minimalizují negativní vlivy nočního světelného rušení z provozu větrných elektráren. Pro zajištění této ochrany je předepsáno využívání přerušovaného světla s minimální přípustnou intenzitou a instalace stínění směrem k obytné zástavbě; používání stálého červeného světla či rozptýleného osvětlení je nepřípustné. Související technická infrastruktura nesmí mít trvalé osvětlení, to se smí používat pouze v případě údržby zařízení. Elektrárny jsou vybaveny detektory námrazy a vibrací, které zastaví provoz; eliminaci vzniku námrazy na lopatkách, včetně odletování uvolněné námrazy do okolí, brání speciální nátěry, případně vyhřívání listů rotorů. Použití certifikovaných technologií, vybavení prvky snižujícími riziko požáru a dodržení postupů výstavby bude záležitostí povolování konkrétních záměrů stavebním úřadem a je i podmínkou pro udělení licence na výrobu elektřiny od Energetického regulačního úřadu. Rizikem může být únik oleje z převodovky, hydraulického systému nebo transformátoru; je omezován pravidelnou údržbou, použitím dvojitých hadic hydrauliky a záchytnými vanami, přičemž riziko

Poř. č.	Připomínkové místo	Číslo jednací	Článek	AO	Připomínka	Vyhodnocení
						kontaminace vod je dále řešeno podmínkou v územním opatření o umisťování VTE mimo mokřady, prameniště, rašeliniště, vodní plochy a toky (min. 8 m od břehové hrany). Odpovědnost za škody na zdraví a majetku nese provozovatel větrné elektrárny podle občanského zákoníku (zákon č. 89/2012 Sb.). Nebylo prokázáno, že by instalace VTE měla významný negativní vliv na cenu nemovitostí či provádění investic. Lokální dopady na cenu nemovitostí u konkrétních záměrů nelze posuzovat na koncepční úrovni při vymezování akcelerační oblasti v ÚRP. Při vymezování akceleračních oblastí pro větrné elektrárny byla dodržena minimální odstupová vzdálenost 500 metrů od obytné zástavby sídel; tato hodnota, uvedená v odůvodnění Změny č. 2 ÚRP pro danou akcelerační oblast, představuje prvek ochrany kvality bydlení. Konkrétní záměry musí následně v navazujícím řízení splnit veškeré zákonné hygienické a hlukové limity bez ohledu na tuto minimální odstupovou vzdálenost. Vymezení akceleračních oblastí ve Změně č. 2 ÚRP a podmínky v souvisejících územních opatřeních jsou stanoveny na základě zákona a v jeho mezích. Akcelerační oblasti nejsou vymezeny jako veřejně prospěšné stavby, veřejně prospěšná opatření ani asanace, tudíž z jejich vymezení nevyplývá možnost vyvlastnění (čl. 11 Listiny). Bylo zpracováno vyhodnocení vlivů na udržitelný rozvoj území, jehož součástí je v rámci SEA i vyhodnocení vlivů na veřejné zdraví, přičemž nebyl konstatován žádný významný negativní vliv; k minimalizaci dopadů na veřejné zdraví byla stanovena podmínka doložení hlukové studie a studie shadow flicker efektu ke konkrétnímu záměru (čl. 31 Listiny). Využití akceleračních oblastí pro výrobu energie z obnovitelných zdrojů přispěje ke zvýšení podílu obnovitelných zdrojů a tím i k příznivému životnímu prostředí, přičemž k odstranění nebo zmírnění možných negativních vlivů na jiné složky přírody byly stanoveny podmínky v územních opatřeních (čl. 35 Listiny). Za účelem stanovení možných dopadů akceleračních oblastí bylo provedeno biologické posouzení a posouzení vlivů na udržitelný rozvoj území, a za účelem zabránění negativním dopadům nebo jejich zmírnění byla navržena řada podmínek v územním opatření, což je v souladu s principem předběžné opatrnosti, který mimo jiné vychází z čl. 191 Smlouvy o fungování Evropské unie (SFEU). Akcelerační oblast AOV56 Vrabčiny byla na základě došlých připomínek a přehodnocení oproti původnímu záměru redukována/zmenšena.

Poř. č.	Připomínkové místo	Číslo jednací	Článek	AO	Připomínka	Vyhodnocení
						Návrh Změny č. 2 ÚRP a jeho odůvodnění, návrh souvisejících územních opatření a jejich odůvodnění, i vyhodnocení vlivů na životní prostředí byly připraveny a obsahují náležitosti v souladu s příslušnými právními předpisy. Podkladem pro návrh byla posouzení podle § 11 odst. 3 resp. 4 ZOZE, zpracovaná v souladu s požadavky § 7a vyhlášky č. 142/2018 Sb. Nad rámec požadavků právních předpisů byl zprovozněn mapový portál VÚK indikující míru vhodnosti území pro vymezení akcelerační oblasti a dokument Screening území ČR z hlediska ochrany krajinného rázu. Vymezení akceleračních oblastí bylo dále projednáno s obcemi a veřejností v rámci veřejného projednání v souladu s § 96 stavebního zákona, přičemž všechny obce a veřejnost měly možnost uplatnit své připomínky.
2739.	Vladimír Martínek	MMR-38344-2026-81	99czj, 99czk	AOV56, AOV57	Věc: **<u>Připomínka k návrhu Změny č. 2 Územního rozvojového plánu ČR (ÚRP ČR)</u>** Podávám připomínku k návrhu vymezeni akceleračních oblasti pro větrné elektrárny (VTE) v území: AOV č. 56 Vrabčiny a AOV č. 57 Bilá skála, Plzeňský kraj Na základě níže uvedených důvodů nesouhlasím s tímto návrhem změny č. 2 ÚRP ČR, který se týká vymezeni akceleračních oblasti pro výrobu energie z obnovitelných zdrojů. Uvádím základní důvody: I) Nedostatky návrhu · návrh není dostatečně odůvodněn a chybí konkrétní podklady (zákon č. 500/2004 Sb.) · nebyly dostatečně posouzeny dopady na životní prostředí (zákon č. 100/2001 Sb.) · hrozí narušeni krajiny a přírody (zákon č. 114/1992 Sb.) · návrh nerespektuje ochranu hodnot území a kvalitu bydlení (zákon č. 283/2021 Sb.) · nebyly posouzeny jiné varianty řešeni, zejména využiti brownfieldů (opuštěných a již narušených ploch) a návrh tak neodůvodněně zasahuje do volné krajiny · vychází pouze z expertních odhadů (počet věži, výkon, rozmístění) · návrh řeší problémy až dodatečně, místo aby jim předešel · nejsou dostatečně vyhodnoceny kumulativní dopady více záměrů v území 2) Příroda a krajina · výskyt chráněných druhů (ptáci, netopýři) a zásah do migračních tras · narušeni prvků ÚSES (biokoridory) · zásadní změna krajiny a její industrializace · dominantní stavby (až cca 250 m vysoké) viditelné na velké vzdálenosti · chybí posouzeni nočního osvětleni · nedostatečně řešen kumulativní vliv více větrných elektráren 3) Voda a klima · narušeni vsakování vody do půdy a změna odtokových poměrů · zhoršeni schopnosti krajiny zadržovat vodu a riziko vysychání krajiny · nedostatečné odstupy od vodních toků · chybí posouzeni vlivu na mikroklima 4) Zemědělská půda · zábor a znehodnoceni kvalitní půdy · možné zásahy do půd I. a 11. třídy ochrany (nejcennější půdy) · zhutněni půdy a zvýšeni eroze a rozděleni (fragmentace) pozemků · nejasný stav a poškození melioraci. 5) Dopady na obyvatele · hluk a jeho dlouhodobý vliv	**Akceptováno částečně.** Podatel nesouhlasí s vymezením AOV56 Vrabčiny a AOV57 Bílá Skála v Plzeňském kraji a požaduje jejich vyloučení z návrhu Z2 ÚRP, přičemž uplatňuje rozsáhlé připomínky týkající se ochrany přírody a biodiverzity, dopadů na zdraví obyvatel, krajinného rázu, vodního režimu, zemědělské půdy, sociálně-ekonomických vlivů a řady tvrzených rozporů s právními předpisy. Změna č. 2 ÚRP je výsledkem důkladného posouzení vlivů na úrovni koncepce; jednotlivá tvrzení obsažená v připomínce jsou vypořádána níže. Vymezení akcelerační oblasti proběhlo na základě biologického posouzení konkrétního navrhovaného území podle § 11 odst. 3 resp. 4 ZOZE, jehož výsledky spolu s vyhodnocením vlivů na udržitelný rozvoj území (VVURÚ) byly zapracovány do návrhu; oblasti, u nichž autorizované osoby identifikovaly významné negativní nebo kumulativní vlivy, byly ze Z2 ÚRP vyloučeny (odůvodnění Z2 ÚRP, odst. 32). Zpracování VVURÚ odpovídá obsahem i strukturou požadavkům přílohy č. 4 stavebního zákona; jde o hodnocení na úrovni koncepce, nikoli na úrovni konkrétních záměrů, a tomu odpovídá i míra podrobnosti použitých podkladů. Problematika krajinného rázu byla posuzována v rámci VVURÚ, a to jak z hlediska navrhovaného souboru akceleračních oblastí jako celku, tak pro jednotlivé oblasti v kartách akceleračních oblastí (viz příloha č. 2 SEA). Vliv na krajinný ráz byl jedním z důvodů, proč bylo 16 původně uvažovaných akceleračních oblastí z návrhu zcela vypuštěno, a u 48 ze zbývajících 80 oblastí pro VTE byl snížen limit maximální výšky větrných elektráren. K dalším redukcím došlo na základě výsledků projednání.

Poř. č.	Připomínkové místo	Číslo jednací	Článek	AO	Připomínka	Vyhodnocení
					· blikání stínů (stroboskopický efekt) · změna charakteru bydlení · pokles hodnoty nemovitosti · není dostatečně vysvětleno, jak byla stanovena vzdálenost od obytné zástavby 6) Technická a bezpečnostní rizika · odlet ledu z rotorů v zimě · zásah bleskem · požáry zařízeni (obtížně zvládnutelné zásahy) · pád části konstrukce · únik provozních kapalin · šíření požáru do krajiny · kontaminace půdy a vody Není jasné, kdo nese odpovědnost za škody na zdraví a majetku. 7) Kumulace vlivů · sčítáni hluku, zásahů do krajiny a vizuální zátěže · dopady více elektráren nejsou vyhodnoceny společně · výsledný dopad na životní prostředí i lidi může být výrazně vyšší 8) Rozpor se zákony ČR a EU · správní řád (zákon č. 500/2004 Sb.) · ochrana přírody (zákon č. 114/1992 Sb.) · EIA (zákon č. 100/2001 Sb.) · ochrana půdy (zákon č. 334/1992 Sb.) · stavební zákon (zákon č. 283/2021 Sb.) · nesplněni podmínek směrnice EU RED III (nevhodně zvolená lokalita, nevyřešené dopady) · návrh může zasahovat do práva na příznivé životní prostředí a ochranu zdraví podle Listiny základních lidských práv a svobod (či. 31, či. 35, či. 11) · porušeni principu předběžné opatrnosti (ČI. 191 SFEU), návrh je předkládán bez dostatečných podkladů a při existenci důvodných pochybností o jeho dopadech Navržená oblast má zásadní střety s přírodou, krajinou, vodou i životem obyvatel. Tyto problémy nejsou odstraněny, pouze částečně zmirňovány. Návrh nemá dostatečné podklady, neřeší varianty a nehodnotí kumulativní dopady, proto požaduji vyloučení akcelerační oblasti z návrhu.	Konkrétní záměry se nadále povolují v souladu se stavebním zákonem za podmínek stanovených v územním opatření. Ustanovení § 4 odst. 3 ZOZE ve spojení s čl. 15c směrnice RED III stanoví typová území, která mají být při vymezování akceleračních oblastí upřednostněna (plochy narušené těžbou, brownfieldy, degradovaná půda, někdejší vojenské plochy); tato ustanovení nevylučují vymezení akcelerační oblasti na jiných plochách. Vymezení akceleračních oblastí pro VTE výhradně na degradovaných nebo brownfieldových plochách nebylo s ohledem na prostorové nároky technologie větrných elektráren proveditelné. Do územního opatření u akcelerační oblasti pro VTE je zapracována podmínka zpracování hlukové studie a minimalizace shadow flicker efektu. Ustanovení obecně závazných právních předpisů týkající se hlukové zátěže nejsou vymezením akcelerační oblasti dotčena. Zadání Změny č. 2 ÚRP schválené vládou ČR nepožadovalo variantní řešení. Proběhlo hodnocení nulové varianty (platné znění ÚRP) vůči navrhované variantě (Změna č. 2 ÚRP). Akcelerační oblasti jsou vymezeny mimo nadregionální a regionální biocentra. Prvkům lokálního ÚSES a všem biokoridorům se nebylo možné při vymezování akceleračních oblastí zcela vyhnout, proto je ve všech souvisejících územních opatřeních stanovena podmínka, která vylučuje zásah do ploch a koridorů lokálního ÚSES, nadregionálních a regionálních biokoridorů, vyjma nezbytného křížení liniové dopravní a technické infrastruktury s biokoridory. V rámci souvisejících územních opatření jsou stanoveny podmínky, které zajišťují ochranu protierozních opatření, funkčních melioračních zařízení, vodních toků a ploch a rovněž omezují možné terénní úpravy. Vzhledem k charakteru a rozsahu potenciálních záměrů se při naplnění podmínek nepředpokládá realizace zpevněných ploch v takovém rozsahu, který by mohl významně ovlivnit vodní režim v rámci akceleračních oblastí. Významné ovlivnění mikroklimatu se nepředpokládá. Podmínky pro ochranu ZPF jsou součástí územního opatření pro danou akcelerační oblast, čímž bude zajištěna stejná míra ochrany ZPF jako u záměrů umisťovaných na ZPF mimo

Poř. č.	Připomínkové místo	Číslo jednací	Článek	AO	Připomínka	Vyhodnocení
						akcelerační oblasti. Souhlas s odnětím ze ZPF bude taktéž vydáván; orgán ochrany ZPF je v řízení o povolení záměru dotčeným orgánem, přičemž vymezení akcelerační oblasti v ÚRP tento souhlas v žádném případě nenahrazuje. Riziko zhutnění půdy stavební technikou je eliminovatelné správnou organizací staveniště. Součástí územního opatření je podmínka, která zakazuje poškozování stávajících protierozních opatření a narušení funkce stávajících funkčních meliorací a která vylučuje vznik neobhospodařovatelných zbytkových zemědělských pozemků a pozemků bez přístupu k veřejně přístupné pozemní komunikaci. V návrhu Změny č. 2 ÚRP pro veřejné projednání byl vyhodnocen potenciální celkový zábor na I. a II. třídě ochrany ZPF v rozsahu 95,3 ha, což představuje 0,2 % z navrhované rozlohy akceleračních oblastí. Podmínky v příslušném územním opatření minimalizují negativní vlivy nočního světelného rušení z provozu větrných elektráren. Pro zajištění této ochrany je předepsáno využívání přerušovaného světla s minimální přípustnou intenzitou a instalace stínění směrem k obytné zástavbě; používání stálého červeného světla či rozptýleného osvětlení je nepřípustné. Související technická infrastruktura nesmí mít trvalé osvětlení, to se smí používat pouze v případě údržby zařízení. Elektrárny jsou vybaveny detektory námrazy a vibrací, které zastaví provoz; eliminaci vzniku námrazy na lopatkách, včetně odletování uvolněné námrazy do okolí, brání speciální nátěry, případně vyhřívání listů rotorů. Použití certifikovaných technologií, vybavení prvky snižujícími riziko požáru a dodržení postupů výstavby bude záležitostí povolování konkrétních záměrů stavebním úřadem a je i podmínkou pro udělení licence na výrobu elektřiny od Energetického regulačního úřadu. Rizikem může být únik oleje z převodovky, hydraulického systému nebo transformátoru; je omezován pravidelnou údržbou, použitím dvojitých hadic hydrauliky a záchytnými vanami, přičemž riziko kontaminace vod je dále řešeno podmínkou v územním opatření o umisťování VTE mimo mokřady, prameniště, rašeliniště, vodní plochy a toky (min. 8 m od břehové hrany). Odpovědnost za škody na zdraví a majetku nese provozovatel větrné elektrárny podle občanského zákoníku (zákon č. 89/2012 Sb.). Nebylo prokázáno, že by instalace VTE měla významný negativní vliv na cenu nemovitostí či provádění investic. Lokální dopady na cenu nemovitostí u konkrétních záměrů nelze posuzovat na koncepční úrovni při vymezování akcelerační oblasti v ÚRP. Při vymezování akceleračních oblastí pro větrné elektrárny byla dodržena minimální odstupová vzdálenost 500 metrů od obytné

Poř. č.	Připomínkové místo	Číslo jednací	Článek	AO	Připomínka	Vyhodnocení
						zástavby sídel; tato hodnota, uvedená v odůvodnění Změny č. 2 ÚRP pro danou akcelerační oblast, představuje prvek ochrany kvality bydlení. Konkrétní záměry musí následně v navazujícím řízení splnit veškeré zákonné hygienické a hlukové limity bez ohledu na tuto minimální odstupovou vzdálenost. Vymezení akceleračních oblastí ve Změně č. 2 ÚRP a podmínky v souvisejících územních opatřeních jsou stanoveny na základě zákona a v jeho mezích. Akcelerační oblasti nejsou vymezeny jako veřejně prospěšné stavby, veřejně prospěšná opatření ani asanace, tudíž z jejich vymezení nevyplývá možnost vyvlastnění (čl. 11 Listiny). Bylo zpracováno vyhodnocení vlivů na udržitelný rozvoj území, jehož součástí je v rámci SEA i vyhodnocení vlivů na veřejné zdraví, přičemž nebyl konstatován žádný významný negativní vliv; k minimalizaci dopadů na veřejné zdraví byla stanovena podmínka doložení hlukové studie a studie shadow flicker efektu ke konkrétnímu záměru (čl. 31 Listiny). Využití akceleračních oblastí pro výrobu energie z obnovitelných zdrojů přispěje ke zvýšení podílu obnovitelných zdrojů a tím i k příznivému životnímu prostředí, přičemž k odstranění nebo zmírnění možných negativních vlivů na jiné složky přírody byly stanoveny podmínky v územních opatřeních (čl. 35 Listiny). Za účelem stanovení možných dopadů akceleračních oblastí bylo provedeno biologické posouzení a posouzení vlivů na udržitelný rozvoj území, a za účelem zabránění negativním dopadům nebo jejich zmírnění byla navržena řada podmínek v územním opatření, což je v souladu s principem předběžné opatrnosti, který mimo jiné vychází z čl. 191 Smlouvy o fungování Evropské unie (SFEU). Akcelerační oblast AOV56 Vrabčiny byla na základě došlých připomínek a přehodnocení oproti původnímu záměru redukována/zmenšena. Návrh Změny č. 2 ÚRP a jeho odůvodnění, návrh souvisejících územních opatření a jejich odůvodnění, i vyhodnocení vlivů na životní prostředí byly připraveny a obsahují náležitosti v souladu s příslušnými právními předpisy. Podkladem pro návrh byla posouzení podle § 11 odst. 3 resp. 4 ZOZE, zpracovaná v souladu s požadavky § 7a vyhlášky č. 142/2018 Sb. Nad rámec požadavků právních předpisů byl zprovozněn mapový portál VÚK indikující míru vhodnosti území pro vymezení akcelerační oblasti a dokument Screening území ČR z hlediska ochrany krajinného rázu. Vymezení akceleračních oblastí bylo dále projednáno s obcemi a veřejností v rámci veřejného projednání v souladu s § 96 stavebního zákona, přičemž všechny obce a veřejnost měly možnost uplatnit své připomínky.

Poř. č.	Připomínkové místo	Číslo jednací	Článek	AO	Připomínka	Vyhodnocení
2740.	Zdeněk Balcar	MMR-38345-2026-81	99czj, 99czk	AOV56, AOV57	Věc: **<u>Připomínka k návrhu Změny č. 2 Územního rozvojového plánu ČR (ÚRP ČR)</u>** Podávám připomínku k návrhu vymezeni akceleračních oblasti pro větrné elektrárny (VTE) v území: AOV č. 56 Vrabčiny a AOV č. 57 Bilá skála, Plzeňský kraj Na základě níže uvedených důvodů nesouhlasím s tímto návrhem změny č. 2 ÚRP ČR, který se týká vymezeni akceleračních oblasti pro výrobu energie z obnovitelných zdrojů. Uvádím základní důvody: I) Nedostatky návrhu · návrh není dostatečně odůvodněn a chybí konkrétní podklady (zákon č. 500/2004 Sb.) · nebyly dostatečně posouzeny dopady na životní prostředí (zákon č. 100/2001 Sb.) · hrozí narušeni krajiny a přírody (zákon č. 114/1992 Sb.) · návrh nerespektuje ochranu hodnot území a kvalitu bydlení (zákon č. 283/2021 Sb.) · nebyly posouzeny jiné varianty řešeni, zejména využiti brownfieldů (opuštěných a již narušených ploch) a návrh tak neodůvodněně zasahuje do volné krajiny · vychází pouze z expertních odhadů (počet věži, výkon, rozmístění) · návrh řeší problémy až dodatečně, místo aby jim předešel · nejsou dostatečně vyhodnoceny kumulativní dopady více záměrů v území 2) Příroda a krajina · výskyt chráněných druhů (ptáci, netopýři) a zásah do migračních tras · narušeni prvků ÚSES (biokoridory) · zásadní změna krajiny a její industrializace · dominantní stavby (až cca 250 m vysoké) viditelné na velké vzdálenosti · chybí posouzeni nočního osvětleni · nedostatečně řešen kumulativní vliv více větrných elektráren 3) Voda a klima · narušeni vsakování vody do půdy a změna odtokových poměrů · zhoršeni schopnosti krajiny zadržovat vodu a riziko vysychání krajiny · nedostatečné odstupy od vodních toků · chybí posouzeni vlivu na mikroklima 4) Zemědělská půda · zábor a znehodnoceni kvalitní půdy · možné zásahy do půd I. a 11. třídy ochrany (nejcennější půdy) · zhutněni půdy a zvýšeni eroze a rozděleni (fragmentace) pozemků · nejasný stav a poškození melioraci. 5) Dopady na obyvatele · hluk a jeho dlouhodobý vliv · blikání stínů (stroboskopický efekt) · změna charakteru bydlení · pokles hodnoty nemovitosti · není dostatečně vysvětleno, jak byla stanovena vzdálenost od obytné zástavby 6) Technická a bezpečnostní rizika · odlet ledu z rotorů v zimě · zásah bleskem · požáry zařízeni (obtížně zvládnutelné zásahy) · pád části konstrukce · únik provozních kapalin · šíření požáru do krajiny · kontaminace půdy a vody Není jasné, kdo nese odpovědnost za škody na zdraví a majetku. 7) Kumulace vlivů · sčítáni hluku, zásahů do krajiny a vizuální zátěže · dopady více elektráren nejsou vyhodnoceny společně	**Akceptováno částečně.** Podatel požaduje vyloučení akceleračních oblastí AOV56 Vrabčiny a AOV57 Bílá Skála z návrhu Z2 ÚRP ČR s odůvodněním, že podklady jsou nedostatečné, nebyly posouzeny alternativy (brownfieldy), kumulativní dopady zůstaly nevyhodnoceny a návrh porušuje princip předběžné opatrnosti. Připomínka dále namítá ohrožení chráněných druhů, narušení ÚSES, změnu krajinného rázu, poškození vodního režimu, zábor zemědělské půdy, hlukovou zátěž, stroboskopický efekt, pokles hodnot nemovitostí a bezpečnostní rizika. Vymezení akceleračních oblastí proběhlo na základě řádného posouzení na úrovni koncepce; zjištěné připomínky nesplňují podmínky pro vyloučení těchto oblastí z návrhu Z2 ÚRP. Vymezení akcelerační oblasti proběhlo na základě biologického posouzení konkrétního navrhovaného území podle § 11 odst. 3 resp. 4 ZOZE, jehož výsledky spolu s vyhodnocením vlivů na udržitelný rozvoj území (VVURÚ) byly zapracovány do návrhu; oblasti, u nichž autorizované osoby identifikovaly významné negativní nebo kumulativní vlivy, byly ze Z2 ÚRP vyloučeny (odůvodnění Z2 ÚRP, odst. 32). Zpracování VVURÚ odpovídá obsahem i strukturou požadavkům přílohy č. 4 stavebního zákona; jde o hodnocení na úrovni koncepce, nikoli na úrovni konkrétních záměrů, a tomu odpovídá i míra podrobnosti použitých podkladů. Problematika krajinného rázu byla posuzována v rámci VVURÚ, a to jak z hlediska navrhovaného souboru akceleračních oblastí jako celku, tak pro jednotlivé oblasti v kartách akceleračních oblastí (viz příloha č. 2 SEA). Vliv na krajinný ráz byl jedním z důvodů, proč bylo 16 původně uvažovaných akceleračních oblastí z návrhu zcela vypuštěno, a u 48 ze zbývajících 80 oblastí pro VTE byl snížen limit maximální výšky větrných elektráren. K dalším redukcím došlo na základě výsledků projednání. Konkrétní záměry se nadále povolují v souladu se stavebním zákonem za podmínek stanovených v územním opatření. Ustanovení § 4 odst. 3 ZOZE ve spojení s čl. 15c směrnice RED III stanoví typová území, která mají být při vymezování akceleračních oblastí upřednostněna (plochy narušené těžbou, brownfieldy, degradovaná půda, někdejší vojenské plochy); tato ustanovení nevylučují vymezení akcelerační oblasti na jiných plochách. Vymezení akceleračních oblastí pro VTE výhradně na degradovaných nebo brownfieldových plochách nebylo s

Poř. č.	Připomínkové místo	Číslo jednací	Článek	AO	Připomínka	Vyhodnocení
					· výsledný dopad na životní prostředí i lidi může být výrazně vyšší 8) Rozpor se zákony ČR a EU · správní řád (zákon č. 500/2004 Sb.) · ochrana přírody (zákon č. 114/1992 Sb.) · EIA (zákon č. 100/2001 Sb.) · ochrana půdy (zákon č. 334/1992 Sb.) · stavební zákon (zákon č. 283/2021 Sb.) · nesplněni podmínek směrnice EU RED III (nevhodně zvolená lokalita, nevyřešené dopady) · návrh může zasahovat do práva na příznivé životní prostředí a ochranu zdraví podle Listiny základních lidských práv a svobod (či. 31, či. 35, či. 11) · porušeni principu předběžné opatrnosti (ČI. 191 SFEU), návrh je předkládán bez dostatečných podkladů a při existenci důvodných pochybností o jeho dopadech Navržená oblast má zásadní střety s přírodou, krajinou, vodou i životem obyvatel. Tyto problémy nejsou odstraněny, pouze částečně zmirňovány. Návrh nemá dostatečné podklady, neřeší varianty a nehodnotí kumulativní dopady, proto požaduji vyloučení akcelerační oblasti z návrhu.	ohledem na prostorové nároky technologie větrných elektráren proveditelné. Do územního opatření u akcelerační oblasti pro VTE je zapracována podmínka zpracování hlukové studie a minimalizace shadow flicker efektu. Ustanovení obecně závazných právních předpisů týkající se hlukové zátěže nejsou vymezením akcelerační oblasti dotčena. Zadání Změny č. 2 ÚRP schválené vládou ČR nepožadovalo variantní řešení. Proběhlo hodnocení nulové varianty (platné znění ÚRP) vůči navrhované variantě (Změna č. 2 ÚRP). Akcelerační oblasti jsou vymezeny mimo nadregionální a regionální biocentra. Prvkům lokálního ÚSES a všem biokoridorům se nebylo možné při vymezování akceleračních oblastí zcela vyhnout, proto je ve všech souvisejících územních opatřeních stanovena podmínka, která vylučuje zásah do ploch a koridorů lokálního ÚSES, nadregionálních a regionálních biokoridorů, vyjma nezbytného křížení liniové dopravní a technické infrastruktury s biokoridory. V rámci souvisejících územních opatření jsou stanoveny podmínky, které zajišťují ochranu protierozních opatření, funkčních melioračních zařízení, vodních toků a ploch a rovněž omezují možné terénní úpravy. Vzhledem k charakteru a rozsahu potenciálních záměrů se při naplnění podmínek nepředpokládá realizace zpevněných ploch v takovém rozsahu, který by mohl významně ovlivnit vodní režim v rámci akceleračních oblastí. Významné ovlivnění mikroklimatu se nepředpokládá. Podmínky pro ochranu ZPF jsou součástí územního opatření pro danou akcelerační oblast, čímž bude zajištěna stejná míra ochrany ZPF jako u záměrů umisťovaných na ZPF mimo akcelerační oblasti. Souhlas s odnětím ze ZPF bude taktéž vydáván; orgán ochrany ZPF je v řízení o povolení záměru dotčeným orgánem, přičemž vymezení akcelerační oblasti v ÚRP tento souhlas v žádném případě nenahrazuje. Riziko zhutnění půdy stavební technikou je eliminovatelné správnou organizací staveniště. Součástí územního opatření je podmínka, která zakazuje poškozování stávajících protierozních opatření a narušení funkce stávajících funkčních meliorací a která vylučuje vznik neobhospodařovatelných zbytkových zemědělských pozemků a pozemků bez přístupu k veřejně přístupné pozemní komunikaci. V návrhu Změny č. 2 ÚRP pro veřejné projednání byl vyhodnocen potenciální celkový zábor na I. a II. třídě ochrany

Poř. č.	Připomínkové místo	Číslo jednací	Článek	AO	Připomínka	Vyhodnocení
						ZPF v rozsahu 95,3 ha, což představuje 0,2 % z navrhované rozlohy akceleračních oblastí. Podmínky v příslušném územním opatření minimalizují negativní vlivy nočního světelného rušení z provozu větrných elektráren. Pro zajištění této ochrany je předepsáno využívání přerušovaného světla s minimální přípustnou intenzitou a instalace stínění směrem k obytné zástavbě; používání stálého červeného světla či rozptýleného osvětlení je nepřípustné. Související technická infrastruktura nesmí mít trvalé osvětlení, to se smí používat pouze v případě údržby zařízení. Elektrárny jsou vybaveny detektory námrazy a vibrací, které zastaví provoz; eliminaci vzniku námrazy na lopatkách, včetně odletování uvolněné námrazy do okolí, brání speciální nátěry, případně vyhřívání listů rotorů. Použití certifikovaných technologií, vybavení prvky snižujícími riziko požáru a dodržení postupů výstavby bude záležitostí povolování konkrétních záměrů stavebním úřadem a je i podmínkou pro udělení licence na výrobu elektřiny od Energetického regulačního úřadu. Rizikem může být únik oleje z převodovky, hydraulického systému nebo transformátoru; je omezován pravidelnou údržbou, použitím dvojitých hadic hydrauliky a záchytnými vanami, přičemž riziko kontaminace vod je dále řešeno podmínkou v územním opatření o umisťování VTE mimo mokřady, prameniště, rašeliniště, vodní plochy a toky (min. 8 m od břehové hrany). Odpovědnost za škody na zdraví a majetku nese provozovatel větrné elektrárny podle občanského zákoníku (zákon č. 89/2012 Sb.). Nebylo prokázáno, že by instalace VTE měla významný negativní vliv na cenu nemovitostí či provádění investic. Lokální dopady na cenu nemovitostí u konkrétních záměrů nelze posuzovat na koncepční úrovni při vymezování akcelerační oblasti v ÚRP. Při vymezování akceleračních oblastí pro větrné elektrárny byla dodržena minimální odstupová vzdálenost 500 metrů od obytné zástavby sídel; tato hodnota, uvedená v odůvodnění Změny č. 2 ÚRP pro danou akcelerační oblast, představuje prvek ochrany kvality bydlení. Konkrétní záměry musí následně v navazujícím řízení splnit veškeré zákonné hygienické a hlukové limity bez ohledu na tuto minimální odstupovou vzdálenost. Vymezení akceleračních oblastí ve Změně č. 2 ÚRP a podmínky v souvisejících územních opatřeních jsou stanoveny na základě zákona a v jeho mezích. Akcelerační oblasti nejsou vymezeny jako veřejně prospěšné stavby, veřejně prospěšná opatření ani asanace, tudíž z jejich vymezení nevyplývá možnost vyvlastnění

Poř. č.	Připomínkové místo	Číslo jednací	Článek	AO	Připomínka	Vyhodnocení
						(čl. 11 Listiny). Bylo zpracováno vyhodnocení vlivů na udržitelný rozvoj území, jehož součástí je v rámci SEA i vyhodnocení vlivů na veřejné zdraví, přičemž nebyl konstatován žádný významný negativní vliv; k minimalizaci dopadů na veřejné zdraví byla stanovena podmínka doložení hlukové studie a studie shadow flicker efektu ke konkrétnímu záměru (čl. 31 Listiny). Využití akceleračních oblastí pro výrobu energie z obnovitelných zdrojů přispěje ke zvýšení podílu obnovitelných zdrojů a tím i k příznivému životnímu prostředí, přičemž k odstranění nebo zmírnění možných negativních vlivů na jiné složky přírody byly stanoveny podmínky v územních opatřeních (čl. 35 Listiny). Za účelem stanovení možných dopadů akceleračních oblastí bylo provedeno biologické posouzení a posouzení vlivů na udržitelný rozvoj území, a za účelem zabránění negativním dopadům nebo jejich zmírnění byla navržena řada podmínek v územním opatření, což je v souladu s principem předběžné opatrnosti, který mimo jiné vychází z čl. 191 Smlouvy o fungování Evropské unie (SFEU). Akcelerační oblast AOV56 Vrabčiny byla na základě došlých připomínek a přehodnocení oproti původnímu záměru redukována/zmenšena. Návrh Změny č. 2 ÚRP a jeho odůvodnění, návrh souvisejících územních opatření a jejich odůvodnění, i vyhodnocení vlivů na životní prostředí byly připraveny a obsahují náležitosti v souladu s příslušnými právními předpisy. Podkladem pro návrh byla posouzení podle § 11 odst. 3 resp. 4 ZOZE, zpracovaná v souladu s požadavky § 7a vyhlášky č. 142/2018 Sb. Nad rámec požadavků právních předpisů byl zprovozněn mapový portál VÚK indikující míru vhodnosti území pro vymezení akcelerační oblasti a dokument Screening území ČR z hlediska ochrany krajinného rázu. Vymezení akceleračních oblastí bylo dále projednáno s obcemi a veřejností v rámci veřejného projednání v souladu s § 96 stavebního zákona, přičemž všechny obce a veřejnost měly možnost uplatnit své připomínky.
2741.	Jaroslav Kesner	MMR-38347-2026-81	99czj, 99czk	AOV56, AOV57	Věc: **<u>Připomínka k návrhu Změny č. 2 Územního rozvojového plánu ČR (ÚRP ČR)</u>** Podávám připomínku k návrhu vymezeni akceleračních oblasti pro větrné elektrárny (VTE) v území: AOV č. 56 Vrabčiny a AOV č. 57 Bilá skála, Plzeňský kraj Na základě níže uvedených důvodů nesouhlasím s tímto návrhem změny č. 2 ÚRP ČR, který se týká vymezeni akceleračních oblasti pro výrobu energie z obnovitelných zdrojů. Uvádím základní důvody: I) Nedostatky návrhu · návrh není dostatečně odůvodněn a chybí konkrétní podklady (zákon č. 500/2004 Sb.) · nebyly dostatečně posouzeny dopady na životní prostředí (zákon č. 100/2001 Sb.) · hrozí narušeni krajiny a přírody (zákon č. 114/1992 Sb.) · návrh nerespektuje ochranu hodnot území a kvalitu bydlení (zákon č. 283/2021 Sb.)	**Akceptováno částečně.** Podatel jako místní obyvatel z Terešova nesouhlasí s vymezením AOV56 Vrabčiny a AOV57 Bílá Skála a požaduje jejich vyloučení z návrhu. Připomínka poukazuje na nedostatečné podklady, absenci posouzení alternativ (brownfieldy), ohrožení chráněných druhů živočichů a prvků ÚSES, zásadní změnu krajinného rázu, narušení vodního hospodářství, znehodnocení zemědělské půdy, bezpečnostní rizika VTE, dopady hluku a stroboskopického efektu, pokles hodnot nemovitostí a chybějící hodnocení

Poř. č.	Připomínkové místo	Číslo jednací	Článek	AO	Připomínka	Vyhodnocení
					· nebyly posouzeny jiné varianty řešeni, zejména využiti brownfieldů (opuštěných a již narušených ploch) a návrh tak neodůvodněně zasahuje do volné krajiny · vychází pouze z expertních odhadů (počet věži, výkon, rozmístění) · návrh řeší problémy až dodatečně, místo aby jim předešel · nejsou dostatečně vyhodnoceny kumulativní dopady více záměrů v území 2) Příroda a krajina · výskyt chráněných druhů (ptáci, netopýři) a zásah do migračních tras · narušeni prvků ÚSES (biokoridory) · zásadní změna krajiny a její industrializace · dominantní stavby (až cca 250 m vysoké) viditelné na velké vzdálenosti · chybí posouzeni nočního osvětleni · nedostatečně řešen kumulativní vliv více větrných elektráren 3) Voda a klima · narušeni vsakování vody do půdy a změna odtokových poměrů · zhoršeni schopnosti krajiny zadržovat vodu a riziko vysychání krajiny · nedostatečné odstupy od vodních toků · chybí posouzeni vlivu na mikroklima 4) Zemědělská půda · zábor a znehodnoceni kvalitní půdy · možné zásahy do půd I. a 11. třídy ochrany (nejcennější půdy) · zhutněni půdy a zvýšeni eroze a rozděleni (fragmentace) pozemků · nejasný stav a poškození melioraci. 5) Dopady na obyvatele · hluk a jeho dlouhodobý vliv · blikání stínů (stroboskopický efekt) · změna charakteru bydlení · pokles hodnoty nemovitosti · není dostatečně vysvětleno, jak byla stanovena vzdálenost od obytné zástavby 6) Technická a bezpečnostní rizika · odlet ledu z rotorů v zimě · zásah bleskem · požáry zařízeni (obtížně zvládnutelné zásahy) · pád části konstrukce · únik provozních kapalin · šíření požáru do krajiny · kontaminace půdy a vody Není jasné, kdo nese odpovědnost za škody na zdraví a majetku. 7) Kumulace vlivů · sčítáni hluku, zásahů do krajiny a vizuální zátěže · dopady více elektráren nejsou vyhodnoceny společně · výsledný dopad na životní prostředí i lidi může být výrazně vyšší 8) Rozpor se zákony ČR a EU · správní řád (zákon č. 500/2004 Sb.) · ochrana přírody (zákon č. 114/1992 Sb.) · EIA (zákon č. 100/2001 Sb.) · ochrana půdy (zákon č. 334/1992 Sb.) · stavební zákon (zákon č. 283/2021 Sb.) · nesplněni podmínek směrnice EU RED III (nevhodně zvolená lokalita, nevyřešené dopady) · návrh může zasahovat do práva na příznivé životní prostředí a ochranu zdraví podle Listiny základních lidských práv a svobod (či. 31, či. 35, či. 11) · porušeni principu předběžné opatrnosti (ČI. 191 SFEU), návrh je předkládán bez dostatečných podkladů a při existenci důvodných pochybností o jeho dopadech Navržená oblast má zásadní střety s přírodou, krajinou, vodou i životem obyvatel. Tyto problémy nejsou odstraněny, pouze částečně zmirňovány. Návrh nemá dostatečné podklady, neřeší varianty a nehodnotí kumulativní dopady, proto požaduji	kumulativních vlivů. Návrh Z2 ÚRP byl zpracován na základě odborných podkladů, které tyto aspekty zohledňují, a vymezení předmětných akceleračních oblastí je podloženo výsledky biologického posouzení a VVURÚ. Vymezení akcelerační oblasti proběhlo na základě biologického posouzení konkrétního navrhovaného území podle § 11 odst. 3 resp. 4 ZOZE, jehož výsledky spolu s vyhodnocením vlivů na udržitelný rozvoj území (VVURÚ) byly zapracovány do návrhu; oblasti, u nichž autorizované osoby identifikovaly významné negativní nebo kumulativní vlivy, byly ze Z2 ÚRP vyloučeny (odůvodnění Z2 ÚRP, odst. 32). Zpracování VVURÚ odpovídá obsahem i strukturou požadavkům přílohy č. 4 stavebního zákona; jde o hodnocení na úrovni koncepce, nikoli na úrovni konkrétních záměrů, a tomu odpovídá i míra podrobnosti použitých podkladů. Problematika krajinného rázu byla posuzována v rámci VVURÚ, a to jak z hlediska navrhovaného souboru akceleračních oblastí jako celku, tak pro jednotlivé oblasti v kartách akceleračních oblastí (viz příloha č. 2 SEA). Vliv na krajinný ráz byl jedním z důvodů, proč bylo 16 původně uvažovaných akceleračních oblastí z návrhu zcela vypuštěno, a u 48 ze zbývajících 80 oblastí pro VTE byl snížen limit maximální výšky větrných elektráren. K dalším redukcím došlo na základě výsledků projednání. Konkrétní záměry se nadále povolují v souladu se stavebním zákonem za podmínek stanovených v územním opatření. Ustanovení § 4 odst. 3 ZOZE ve spojení s čl. 15c směrnice RED III stanoví typová území, která mají být při vymezování akceleračních oblastí upřednostněna (plochy narušené těžbou, brownfieldy, degradovaná půda, někdejší vojenské plochy); tato ustanovení nevylučují vymezení akcelerační oblasti na jiných plochách. Vymezení akceleračních oblastí pro VTE výhradně na degradovaných nebo brownfieldových plochách nebylo s ohledem na prostorové nároky technologie větrných elektráren proveditelné. Do územního opatření u akcelerační oblasti pro VTE je zapracována podmínka zpracování hlukové studie a minimalizace shadow flicker efektu. Ustanovení obecně závazných právních předpisů týkající se hlukové zátěže nejsou vymezením akcelerační oblasti dotčena.

Poř. č.	Připomínkové místo	Číslo jednací	Článek	AO	Připomínka	Vyhodnocení
					vyloučení akcelerační oblasti z návrhu.	Zadání Změny č. 2 ÚRP schválené vládou ČR nepožadovalo variantní řešení. Proběhlo hodnocení nulové varianty (platné znění ÚRP) vůči navrhované variantě (Změna č. 2 ÚRP). Akcelerační oblast AOV56 Vrabčiny byla na základě došlých připomínek a přehodnocení oproti původnímu záměru redukována. Podle § 4 zákona č. 249/2025 Sb. (ZOZE) nelze akcelerační oblast vymezit na území evropsky významné ptačí oblasti. V rámci zpracování návrhu Změny č. 2 ÚRP byly využity mapy citlivosti ptáků vůči výstavbě VTE zpracované podle metodiky BirdLife International Českou společností ornitologickou; na jejich základě nebyla do akceleračních oblastí zařazena území s extrémním a vysokým rizikem střetů ptáků s VTE. Pro jednotlivé akcelerační oblasti bylo dále zpracováno biologické posouzení podle § 11 odst. 3, resp. 4 ZOZE, na jehož základě byly do územních opatření zapracovány podmínky pro ochranu významných biotopů, eliminaci negativních vlivů během hnízdního období, monitoring mortality ptáků a netopýrů, využití detekčních systémů a selektivních odstávek ke snižování kolizního rizika. Akcelerační oblasti jsou vymezeny mimo nadregionální a regionální biocentra. Prvkům lokálního ÚSES a všem biokoridorům nebylo možné se při vymezování akceleračních oblastí zcela vyhnout, proto je ve všech souvisejících územních opatřeních stanovena podmínka, která vylučuje zásah do ploch a koridorů lokálního ÚSES, nadregionálních a regionálních biokoridorů, vyjma nezbytného křížení liniové dopravní a technické infrastruktury s biokoridory. Podmínky v příslušných územních opatřeních minimalizují negativní vlivy nočního světelného rušení z provozu větrných elektráren. Pro zajištění této ochrany je předepsáno využívání přerušovaného světla s minimální přípustnou intenzitou a instalace stínění směrem k obytné zástavbě. Používání stálého červeného světla či rozptýleného osvětlení je v rámci provozu nepřípustné. Související technická infrastruktura nesmí mít trvalé osvětlení, to se smí používat pouze v případě údržby zařízení. V rámci souvisejících územních opatření jsou stanoveny podmínky, které zajišťují ochranu protierozních opatření, funkčních meliorační zařízení, vodních toků a ploch a rovněž omezují možné terénní úpravy. Vzhledem k charakteru a rozsahu potenciálních záměrů se při naplnění podmínek nepředpokládá realizace zpevněných ploch v takovém rozsahu, který by mohl významně ovlivnit vodní režim v rámci akceleračních oblastí. Významné ovlivnění mikroklimatu u FVE ani VTE se nepředpokládá. V lokalitách, které indikovala biologická posouzení, je navíc stanovena podmínka přednostního využívání

Poř. č.	Připomínkové místo	Číslo jednací	Článek	AO	Připomínka	Vyhodnocení
						propustných materiálů schopných vsakování pro obslužné komunikace. Při vymezování AO v návrhu Změny č. 2 ÚRP byly zohledněny požadavky nařízení vlády č. 507/2025 Sb. V návrhu Změny č. 2 ÚRP pro veřejné projednání byl vyhodnocen potenciální celkový zábor na I. a II. třídě ochrany ZPF v rozsahu 95,3 ha, což představuje 0,2 % z navrhované rozlohy AO. Na základě vypořádání stanovisek a připomínek byla stanovena podmínka v územních opatřeních na maximální celkovou plochu pro odnětí ZPF v AO pro záměry OZE. Podmínky pro ochranu ZPF jsou součástí územního opatření pro danou akcelerační oblast, čímž bude zajištěna stejná míra ochrany ZPF jako u záměrů umisťovaných na ZPF mimo akcelerační oblasti. Souhlas s odnětím ze ZPF bude taktéž vydáván; orgán ochrany ZPF je v řízení o povolení záměru dotčeným orgánem a vymezení AO v ÚRP tento souhlas nenahrazuje. Riziko zhutnění půdy stavební technikou je eliminovatelné správnou organizací staveniště. Součástí územního opatření je podmínka, která zakazuje poškozování stávajících protierozních opatření a narušení funkce stávajících funkčních meliorací, a která zároveň vylučuje vznik neobhospodařovatelných zbytkových zemědělských pozemků a pozemků bez přístupu k veřejně přístupné pozemní komunikaci. Nebylo prokázáno, že by instalace VTE měla významný negativní vliv na cenu nemovitostí či provádění investic. Lokální dopady na cenu nemovitostí konkrétních záměrů nelze posuzovat na koncepční úrovni při vymezování AO v ÚRP. Při vymezování jednotlivých akceleračních oblastí pro větrné elektrárny byla dodržena minimální odstupová vzdálenost 500 metrů od obytné zástavby sídel. Tato hodnota, uvedená v odůvodnění Změny č. 2 ÚRP pro každou akcelerační oblast, představuje prvek ochrany kvality bydlení. Konkrétní záměry obnovitelných zdrojů energie musí následně v navazujícím řízení splnit veškeré zákonné hygienické a hlukové limity, a to bez ohledu na stanovenou minimální odstupovou vzdálenost. Odletování námrazy do okolí je eliminováno zastavením rotoru na základě detekce námrazy a prevencí jejího vzniku pomocí speciálních nátěrů a vyhřívání lopatek. Rizikem může být rovněž únik oleje z převodovky, hydraulického systému nebo transformátoru; tato rizika jsou snižována pravidelnou údržbou, použitím dvojitých hadic hydrauliky a záchytnými vanami. Detailní podmínky pro dané umístění větrné elektrárny musí být řešeny při povolování konkrétního projektu stavebním úřadem. Obavy z ohrožení lidí nejsou podloženy reálnými daty z mnohaletého provozu desetitisíců větrných elektráren v Evropě. Vymezení AO nemá vliv na vlastnická práva. Při vymezení AO nelze předjímat škody z výstavby a provozu konkrétních záměrů. Odpovědnost za škody má provozovatel větrné elektrárny, který

Poř. č.	Připomínkové místo	Číslo jednací	Článek	AO	Připomínka	Vyhodnocení
						odpovídá za její technický stav a bezpečnost provozu, a to podle občanského zákoníku (zákon č. 89/2012 Sb.).
2742.	Dagmar Černovská	MMR-38349-2026-81	99czj, 99czk	AOV56, AOV57	Věc: **<u>Připomínka k návrhu Změny č. 2 Územního rozvojového plánu ČR (ÚRP ČR)</u>** Podávám připomínku k návrhu vymezeni akceleračních oblasti pro větrné elektrárny (VTE) v území: AOV č. 56 Vrabčiny a AOV č. 57 Bilá skála, Plzeňský kraj Na základě níže uvedených důvodů nesouhlasím s tímto návrhem změny č. 2 ÚRP ČR, který se týká vymezeni akceleračních oblasti pro výrobu energie z obnovitelných zdrojů. Uvádím základní důvody: l) Nedostatky návrhu · návrh není dostatečně odůvodněn a chybí konkrétní podklady (zákon č. 500/2004 Sb.) · nebyly dostatečně posouzeny dopady na životní prostředí (zákon č. 100/2001 Sb.) · hrozí narušeni krajiny a přírody (zákon č. 114/1992 Sb.) · návrh nerespektuje ochranu hodnot území a kvalitu bydlení (zákon č. 283/2021 Sb.) · nebyly posouzeny jiné varianty řešeni, zejména využiti brownfieldů (opuštěných a již narušených ploch) a návrh tak neodůvodněně zasahuje do volné krajiny · vychází pouze z expertních odhadů (počet věži, výkon, rozmístění) · návrh řeší problémy až dodatečně, místo aby jim předešel · nejsou dostatečně vyhodnoceny kumulativní dopady více záměrů v území 2) Příroda a krajina · výskyt chráněných druhů (ptáci, netopýři) a zásah do migračních tras · narušeni prvků ÚSES (biokoridory) · zásadní změna krajiny a její industrializace · dominantní stavby (až cca 250 m vysoké) viditelné na velké vzdálenosti · chybí posouzeni nočního osvětleni · nedostatečně řešen kumulativní vliv více větrných elektráren 3) Voda a klima · narušeni vsakování vody do půdy a změna odtokových poměrů · zhoršeni schopnosti krajiny zadržovat vodu a riziko vysychání krajiny · nedostatečné odstupy od vodních toků · chybí posouzeni vlivu na mikroklima 4) Zemědělská půda · zábor a znehodnoceni kvalitní půdy · možné zásahy do půd l. a 11. třídy ochrany (nejcennější půdy) · zhutněni půdy a zvýšeni eroze a rozděleni (fragmentace) pozemků · nejasný stav a poškození melioraci. 5) Dopady na obyvatele · hluk a jeho dlouhodobý vliv · blikání stínů (stroboskopický efekt) · změna charakteru bydlení · pokles hodnoty nemovitosti · není dostatečně vysvětleno, jak byla stanovena vzdálenost od obytné zástavby 6) Technická a bezpečnostní rizika · odlet ledu z rotorů v zimě · zásah bleskem · požáry zařízeni (obtížně zvládnutelné zásahy) · pád části konstrukce · únik provozních kapalin	**Akceptováno částečně.** Podatelka nesouhlasí s vymezením AOV56 Vrabčiny a AOV57 Bílá Skála a požaduje jejich vyloučení z návrhu Z2 ÚRP ČR. Vznáší připomínky vůči nedostatečným podkladům, absenci posouzení alternativních lokalit, negativním dopadům na chráněné druhy, prvky ÚSES, vodní režim, zemědělskou půdu, krajinný ráz, zdraví obyvatel a nesouladu návrhu s právními předpisy. Návrh Z2 ÚRP ČR byl zpracován na základě odborných podkladů a řádně vyhodnocen; tvrzení o nedostatečnosti podkladů ani o porušení právních předpisů nemohou být akceptována. Vymezení akcelerační oblasti proběhlo na základě biologického posouzení konkrétního navrhovaného území podle § 11 odst. 3 resp. 4 ZOZE, jehož výsledky spolu s vyhodnocením vlivů na udržitelný rozvoj území (VVURÚ) byly zapracovány do návrhu; oblasti, u nichž autorizované osoby identifikovaly významné negativní nebo kumulativní vlivy, byly ze Z2 ÚRP vyloučeny (odůvodnění Z2 ÚRP, odst. 32). Zpracování VVURÚ odpovídá obsahem i strukturou požadavkům přílohy č. 4 stavebního zákona; jde o hodnocení na úrovni koncepce, nikoli na úrovni konkrétních záměrů, a tomu odpovídá i míra podrobnosti použitých podkladů. Problematika krajinného rázu byla posuzována v rámci VVURÚ, a to jak z hlediska navrhovaného souboru akceleračních oblastí jako celku, tak pro jednotlivé oblasti v kartách akceleračních oblastí (viz příloha č. 2 SEA). Vliv na krajinný ráz byl jedním z důvodů, proč bylo 16 původně uvažovaných akceleračních oblastí z návrhu zcela vypuštěno, a u 48 ze zbývajících 80 oblastí pro VTE byl snížen limit maximální výšky větrných elektráren. K dalším redukcím došlo na základě výsledků projednání. Konkrétní záměry se nadále povolují v souladu se stavebním zákonem za podmínek stanovených v územním opatření. Ustanovení § 4 odst. 3 ZOZE ve spojení s čl. 15c směrnice RED III stanoví typová území, která mají být při vymezování akceleračních oblastí upřednostněna (plochy narušené těžbou, brownfieldy, degradovaná půda, někdejší vojenské plochy); tato ustanovení nevylučují vymezení akcelerační oblasti na jiných plochách. Vymezení akceleračních oblastí pro VTE výhradně na degradovaných nebo brownfieldových plochách nebylo s

Poř. č.	Připomínkové místo	Číslo jednací	Článek	AO	Připomínka	Vyhodnocení
					· šíření požáru do krajiny · kontaminace půdy a vody Není jasné, kdo nese odpovědnost za škody na zdraví a majetku. 7) Kumulace vlivů · sčítáni hluku, zásahů do krajiny a vizuální zátěže · dopady více elektráren nejsou vyhodnoceny společně · výsledný dopad na životní prostředí i lidi může být výrazně vyšší 8) Rozpor se zákony ČR a EU · správní řád (zákon č. 500/2004 Sb.) · ochrana přírody (zákon č. 114/1992 Sb.) · EIA (zákon č. 100/2001 Sb.) · ochrana půdy (zákon č. 334/1992 Sb.) · stavební zákon (zákon č. 283/2021 Sb.) · nesplněni podmínek směrnice EU RED lll (nevhodně zvolená lokalita, nevyřešené dopady) · návrh může zasahovat do práva na příznivé životní prostředí a ochranu zdraví podle Listiny základních lidských práv a svobod (či. 31, či. 35, či. 11) · porušeni principu předběžné opatrnosti (ČI. 191 SFEU), návrh je předkládán bez dostatečných podkladů a při existenci důvodných pochybností o jeho dopadech Navržená oblast má zásadní střety s přírodou, krajinou, vodou i životem obyvatel. Tyto problémy nejsou odstraněny, pouze částečně zmirňovány. Návrh nemá dostatečné podklady, neřeší varianty a nehodnotí kumulativní dopady, proto požaduji vyloučení akcelerační oblasti z návrhu.	ohledem na prostorové nároky technologie větrných elektráren proveditelné. Do územního opatření u akcelerační oblasti pro VTE je zapracována podmínka zpracování hlukové studie a minimalizace shadow flicker efektu. Ustanovení obecně závazných právních předpisů týkající se hlukové zátěže nejsou vymezením akcelerační oblasti dotčena. Zadání Změny č. 2 ÚRP schválené vládou ČR nepožadovalo variantní řešení. Proběhlo hodnocení nulové varianty (platné znění ÚRP) vůči navrhované variantě (Změna č. 2 ÚRP). Akcelerační oblasti jsou vymezeny mimo nadregionální a regionální biocentra. Prvkům lokálního ÚSES a všem biokoridorům se nebylo možné při vymezování akceleračních oblastí zcela vyhnout, proto je ve všech souvisejících územních opatřeních stanovena podmínka, která vylučuje zásah do ploch a koridorů lokálního ÚSES, nadregionálních a regionálních biokoridorů, vyjma nezbytného křížení liniové dopravní a technické infrastruktury s biokoridory. V rámci souvisejících územních opatření jsou stanoveny podmínky, které zajišťují ochranu protierozních opatření, funkčních melioračních zařízení, vodních toků a ploch a rovněž omezují možné terénní úpravy. Vzhledem k charakteru a rozsahu potenciálních záměrů se při naplnění podmínek nepředpokládá realizace zpevněných ploch v takovém rozsahu, který by mohl významně ovlivnit vodní režim v rámci akceleračních oblastí. Významné ovlivnění mikroklimatu se nepředpokládá. Podmínky pro ochranu ZPF jsou součástí územního opatření pro danou akcelerační oblast, čímž bude zajištěna stejná míra ochrany ZPF jako u záměrů umisťovaných na ZPF mimo akcelerační oblasti. Souhlas s odnětím ze ZPF bude taktéž vydáván; orgán ochrany ZPF je v řízení o povolení záměru dotčeným orgánem, přičemž vymezení akcelerační oblasti v ÚRP tento souhlas v žádném případě nenahrazuje. Riziko zhutnění půdy stavební technikou je eliminovatelné správnou organizací staveniště. Součástí územního opatření je podmínka, která zakazuje poškozování stávajících protierozních opatření a narušení funkce stávajících funkčních meliorací a která vylučuje vznik neobhospodařovatelných zbytkových zemědělských pozemků a pozemků bez přístupu k veřejně přístupné pozemní komunikaci. V návrhu Změny č. 2 ÚRP pro veřejné projednání byl vyhodnocen potenciální celkový zábor na I. a II. třídě ochrany

Poř. č.	Připomínkové místo	Číslo jednací	Článek	AO	Připomínka	Vyhodnocení
						ZPF v rozsahu 95,3 ha, což představuje 0,2 % z navrhované rozlohy akceleračních oblastí. Podmínky v příslušném územním opatření minimalizují negativní vlivy nočního světelného rušení z provozu větrných elektráren. Pro zajištění této ochrany je předepsáno využívání přerušovaného světla s minimální přípustnou intenzitou a instalace stínění směrem k obytné zástavbě; používání stálého červeného světla či rozptýleného osvětlení je nepřípustné. Související technická infrastruktura nesmí mít trvalé osvětlení, to se smí používat pouze v případě údržby zařízení. Elektrárny jsou vybaveny detektory námrazy a vibrací, které zastaví provoz; eliminaci vzniku námrazy na lopatkách, včetně odletování uvolněné námrazy do okolí, brání speciální nátěry, případně vyhřívání listů rotorů. Použití certifikovaných technologií, vybavení prvky snižujícími riziko požáru a dodržení postupů výstavby bude záležitostí povolování konkrétních záměrů stavebním úřadem a je i podmínkou pro udělení licence na výrobu elektřiny od Energetického regulačního úřadu. Rizikem může být únik oleje z převodovky, hydraulického systému nebo transformátoru; je omezován pravidelnou údržbou, použitím dvojitých hadic hydrauliky a záchytnými vanami, přičemž riziko kontaminace vod je dále řešeno podmínkou v územním opatření o umisťování VTE mimo mokřady, prameniště, rašeliniště, vodní plochy a toky (min. 8 m od břehové hrany). Odpovědnost za škody na zdraví a majetku nese provozovatel větrné elektrárny podle občanského zákoníku (zákon č. 89/2012 Sb.). Nebylo prokázáno, že by instalace VTE měla významný negativní vliv na cenu nemovitostí či provádění investic. Lokální dopady na cenu nemovitostí u konkrétních záměrů nelze posuzovat na koncepční úrovni při vymezování akcelerační oblasti v ÚRP. Při vymezování akceleračních oblastí pro větrné elektrárny byla dodržena minimální odstupová vzdálenost 500 metrů od obytné zástavby sídel; tato hodnota, uvedená v odůvodnění Změny č. 2 ÚRP pro danou akcelerační oblast, představuje prvek ochrany kvality bydlení. Konkrétní záměry musí následně v navazujícím řízení splnit veškeré zákonné hygienické a hlukové limity bez ohledu na tuto minimální odstupovou vzdálenost. Vymezení akceleračních oblastí ve Změně č. 2 ÚRP a podmínky v souvisejících územních opatřeních jsou stanoveny na základě zákona a v jeho mezích. Akcelerační oblasti nejsou vymezeny jako veřejně prospěšné stavby, veřejně prospěšná opatření ani asanace, tudíž z jejich vymezení nevyplývá možnost vyvlastnění

Poř. č.	Připomínkové místo	Číslo jednací	Článek	AO	Připomínka	Vyhodnocení
						(čl. 11 Listiny). Bylo zpracováno vyhodnocení vlivů na udržitelný rozvoj území, jehož součástí je v rámci SEA i vyhodnocení vlivů na veřejné zdraví, přičemž nebyl konstatován žádný významný negativní vliv; k minimalizaci dopadů na veřejné zdraví byla stanovena podmínka doložení hlukové studie a studie shadow flicker efektu ke konkrétnímu záměru (čl. 31 Listiny). Využití akceleračních oblastí pro výrobu energie z obnovitelných zdrojů přispěje ke zvýšení podílu obnovitelných zdrojů a tím i k příznivému životnímu prostředí, přičemž k odstranění nebo zmírnění možných negativních vlivů na jiné složky přírody byly stanoveny podmínky v územních opatřeních (čl. 35 Listiny). Za účelem stanovení možných dopadů akceleračních oblastí bylo provedeno biologické posouzení a posouzení vlivů na udržitelný rozvoj území, a za účelem zabránění negativním dopadům nebo jejich zmírnění byla navržena řada podmínek v územním opatření, což je v souladu s principem předběžné opatrnosti, který mimo jiné vychází z čl. 191 Smlouvy o fungování Evropské unie (SFEU). Akcelerační oblast AOV56 Vrabčiny byla na základě došlých připomínek a přehodnocení oproti původnímu záměru redukována/zmenšena. Návrh Změny č. 2 ÚRP a jeho odůvodnění, návrh souvisejících územních opatření a jejich odůvodnění, i vyhodnocení vlivů na životní prostředí byly připraveny a obsahují náležitosti v souladu s příslušnými právními předpisy. Podkladem pro návrh byla posouzení podle § 11 odst. 3 resp. 4 ZOZE, zpracovaná v souladu s požadavky § 7a vyhlášky č. 142/2018 Sb. Nad rámec požadavků právních předpisů byl zprovozněn mapový portál VÚK indikující míru vhodnosti území pro vymezení akcelerační oblasti a dokument Screening území ČR z hlediska ochrany krajinného rázu. Vymezení akceleračních oblastí bylo dále projednáno s obcemi a veřejností v rámci veřejného projednání v souladu s § 96 stavebního zákona, přičemž všechny obce a veřejnost měly možnost uplatnit své připomínky.
2743.	Ivana Kováčová	MMR-38350-2026-81	99czj, 99czk	AOV56, AOV57	Věc: **<u>Připomínka k návrhu Změny č. 2 Územního rozvojového plánu ČR (ÚRP ČR)</u>** Podávám připomínku k návrhu vymezeni akceleračních oblasti pro větrné elektrárny (VTE) v území: AOV č. 56 Vrabčiny a AOV č. 57 Bilá skála, Plzeňský kraj Na základě níže uvedených důvodů nesouhlasím s tímto návrhem změny č. 2 ÚRP ČR, který se týká vymezeni akceleračních oblasti pro výrobu energie z obnovitelných zdrojů. Uvádím základní důvody: I) Nedostatky návrhu · návrh není dostatečně odůvodněn a chybí konkrétní podklady (zákon č. 500/2004 Sb.) · nebyly dostatečně posouzeny dopady na životní prostředí (zákon č. 100/2001 Sb.)	**Akceptováno částečně.** Podatelka nesouhlasí s vymezením akceleračních oblastí AOV56 Vrabčiny a AOV57 Bílá Skála a požaduje jejich vyloučení z návrhu Z2 ÚRP. Připomínka uplatňuje širokou škálu připomínek zahrnujících ochranu chráněných druhů, narušení ÚSES, poškození vodního režimu, zábor zemědělské půdy, hluk, stroboskopický efekt, bezpečnostní rizika, pokles hodnot nemovitostí a tvrzené rozpory s právem ČR i unijní směrnicí RED III. Z2 ÚRP a jeho odůvodnění tyto skutečnosti reflektují na úrovni

Poř. č.	Připomínkové místo	Číslo jednací	Článek	AO	Připomínka	Vyhodnocení
					· hrozí narušeni krajiny a přírody (zákon č. 114/1992 Sb.) · návrh nerespektuje ochranu hodnot území a kvalitu bydlení (zákon č. 283/2021 Sb.) · nebyly posouzeny jiné varianty řešeni, zejména využiti brownfieldů (opuštěných a již narušených ploch) a návrh tak neodůvodněně zasahuje do volné krajiny · vychází pouze z expertních odhadů (počet věži, výkon, rozmístění) · návrh řeší problémy až dodatečně, místo aby jim předešel · nejsou dostatečně vyhodnoceny kumulativní dopady více záměrů v území 2) Příroda a krajina · výskyt chráněných druhů (ptáci, netopýři) a zásah do migračních tras · narušeni prvků ÚSES (biokoridory) · zásadní změna krajiny a její industrializace · dominantní stavby (až cca 250 m vysoké) viditelné na velké vzdálenosti · chybí posouzeni nočního osvětleni · nedostatečně řešen kumulativní vliv více větrných elektráren 3) Voda a klima · narušeni vsakování vody do půdy a změna odtokových poměrů · zhoršeni schopnosti krajiny zadržovat vodu a riziko vysychání krajiny · nedostatečné odstupy od vodních toků · chybí posouzeni vlivu na mikroklima 4) Zemědělská půda · zábor a znehodnoceni kvalitní půdy · možné zásahy do půd I. a 11. třídy ochrany (nejcennější půdy) · zhutněni půdy a zvýšeni eroze a rozděleni (fragmentace) pozemků · nejasný stav a poškození melioraci. 5) Dopady na obyvatele · hluk a jeho dlouhodobý vliv · blikání stínů (stroboskopický efekt) · změna charakteru bydlení · pokles hodnoty nemovitosti · není dostatečně vysvětleno, jak byla stanovena vzdálenost od obytné zástavby 6) Technická a bezpečnostní rizika · odlet ledu z rotorů v zimě · zásah bleskem · požáry zařízeni (obtížně zvládnutelné zásahy) · pád části konstrukce · únik provozních kapalin · šíření požáru do krajiny · kontaminace půdy a vody Není jasné, kdo nese odpovědnost za škody na zdraví a majetku. 7) Kumulace vlivů · sčítáni hluku, zásahů do krajiny a vizuální zátěže · dopady více elektráren nejsou vyhodnoceny společně · výsledný dopad na životní prostředí i lidi může být výrazně vyšší 8) Rozpor se zákony ČR a EU · správní řád (zákon č. 500/2004 Sb.) · ochrana přírody (zákon č. 114/1992 Sb.) · EIA (zákon č. 100/2001 Sb.) · ochrana půdy (zákon č. 334/1992 Sb.) · stavební zákon (zákon č. 283/2021 Sb.)	odpovídající územně plánovací koncepci; důvody pro vypuštění předmětných akceleračních oblastí neshledány. Vymezení akcelerační oblasti proběhlo na základě biologického posouzení konkrétního navrhovaného území podle § 11 odst. 3 resp. 4 ZOZE, jehož výsledky spolu s vyhodnocením vlivů na udržitelný rozvoj území (VVURÚ) byly zapracovány do návrhu; oblasti, u nichž autorizované osoby identifikovaly významné negativní nebo kumulativní vlivy, byly ze Z2 ÚRP vyloučeny (odůvodnění Z2 ÚRP, odst. 32). Zpracování VVURÚ odpovídá obsahem i strukturou požadavkům přílohy č. 4 stavebního zákona; jde o hodnocení na úrovni koncepce, nikoli na úrovni konkrétních záměrů, a tomu odpovídá i míra podrobnosti použitých podkladů. Problematika krajinného rázu byla posuzována v rámci VVURÚ, a to jak z hlediska navrhovaného souboru akceleračních oblastí jako celku, tak pro jednotlivé oblasti v kartách akceleračních oblastí (viz příloha č. 2 SEA). Vliv na krajinný ráz byl jedním z důvodů, proč bylo 16 původně uvažovaných akceleračních oblastí z návrhu zcela vypuštěno, a u 48 ze zbývajících 80 oblastí pro VTE byl snížen limit maximální výšky větrných elektráren. K dalším redukcím došlo na základě výsledků projednání. Konkrétní záměry se nadále povolují v souladu se stavebním zákonem za podmínek stanovených v územním opatření. Ustanovení § 4 odst. 3 ZOZE ve spojení s čl. 15c směrnice RED III stanoví typová území, která mají být při vymezování akceleračních oblastí upřednostněna (plochy narušené těžbou, brownfieldy, degradovaná půda, někdejší vojenské plochy); tato ustanovení nevylučují vymezení akcelerační oblasti na jiných plochách. Vymezení akceleračních oblastí pro VTE výhradně na degradovaných nebo brownfieldových plochách nebylo s ohledem na prostorové nároky technologie větrných elektráren proveditelné. Do územního opatření u akcelerační oblasti pro VTE je zapracována podmínka zpracování hlukové studie a minimalizace shadow flicker efektu. Ustanovení obecně závazných právních předpisů týkající se hlukové zátěže nejsou vymezením akcelerační oblasti dotčena. Zadání Změny č. 2 ÚRP schválené vládou ČR nepožadovalo variantní řešení. Proběhlo hodnocení nulové varianty (platné znění ÚRP) vůči navrhované variantě (Změna č. 2 ÚRP).

Poř. č.	Připomínkové místo	Číslo jednací	Článek	AO	Připomínka	Vyhodnocení
					· nesplněni podmínek směrnice EU RED III (nevhodně zvolená lokalita, nevyřešené dopady) · návrh může zasahovat do práva na příznivé životní prostředí a ochranu zdraví podle Listiny základních lidských práv a svobod (či. 31, či. 35, či. 11) · porušeni principu předběžné opatrnosti (ČI. 191 SFEU), návrh je předkládán bez dostatečných podkladů a při existenci důvodných pochybností o jeho dopadech Navržená oblast má zásadní střety s přírodou, krajinou, vodou i životem obyvatel. Tyto problémy nejsou odstraněny, pouze částečně zmirňovány. Návrh nemá dostatečné podklady, neřeší varianty a nehodnotí kumulativní dopady, proto požaduji vyloučení akcelerační oblasti z návrhu.	Akcelerační oblasti jsou vymezeny mimo nadregionální a regionální biocentra. Prvkům lokálního ÚSES a všem biokoridorům se nebylo možné při vymezování akceleračních oblastí zcela vyhnout, proto je ve všech souvisejících územních opatřeních stanovena podmínka, která vylučuje zásah do ploch a koridorů lokálního ÚSES, nadregionálních a regionálních biokoridorů, vyjma nezbytného křížení liniové dopravní a technické infrastruktury s biokoridory. V rámci souvisejících územních opatření jsou stanoveny podmínky, které zajišťují ochranu protierozních opatření, funkčních melioračních zařízení, vodních toků a ploch a rovněž omezují možné terénní úpravy. Vzhledem k charakteru a rozsahu potenciálních záměrů se při naplnění podmínek nepředpokládá realizace zpevněných ploch v takovém rozsahu, který by mohl významně ovlivnit vodní režim v rámci akceleračních oblastí. Významné ovlivnění mikroklimatu se nepředpokládá. Podmínky pro ochranu ZPF jsou součástí územního opatření pro danou akcelerační oblast, čímž bude zajištěna stejná míra ochrany ZPF jako u záměrů umisťovaných na ZPF mimo akcelerační oblasti. Souhlas s odnětím ze ZPF bude taktéž vydáván; orgán ochrany ZPF je v řízení o povolení záměru dotčeným orgánem, přičemž vymezení akcelerační oblasti v ÚRP tento souhlas v žádném případě nenahrazuje. Riziko zhutnění půdy stavební technikou je eliminovatelné správnou organizací staveniště. Součástí územního opatření je podmínka, která zakazuje poškozování stávajících protierozních opatření a narušení funkce stávajících funkčních meliorací a která vylučuje vznik neobhospodařovatelných zbytkových zemědělských pozemků a pozemků bez přístupu k veřejně přístupné pozemní komunikaci. V návrhu Změny č. 2 ÚRP pro veřejné projednání byl vyhodnocen potenciální celkový zábor na I. a II. třídě ochrany ZPF v rozsahu 95,3 ha, což představuje 0,2 % z navrhované rozlohy akceleračních oblastí. Podmínky v příslušném územním opatření minimalizují negativní vlivy nočního světelného rušení z provozu větrných elektráren. Pro zajištění této ochrany je předepsáno využívání přerušovaného světla s minimální přípustnou intenzitou a instalace stínění směrem k obytné zástavbě; používání stálého červeného světla či rozptýleného osvětlení je nepřípustné. Související technická infrastruktura nesmí mít trvalé osvětlení, to se smí používat pouze v případě údržby zařízení.

Poř. č.	Připomínkové místo	Číslo jednací	Článek	AO	Připomínka	Vyhodnocení
						Elektrárny jsou vybaveny detektory námrazy a vibrací, které zastaví provoz; eliminaci vzniku námrazy na lopatkách, včetně odletování uvolněné námrazy do okolí, brání speciální nátěry, případně vyhřívání listů rotorů. Použití certifikovaných technologií, vybavení prvky snižujícími riziko požáru a dodržení postupů výstavby bude záležitostí povolování konkrétních záměrů stavebním úřadem a je i podmínkou pro udělení licence na výrobu elektřiny od Energetického regulačního úřadu. Rizikem může být únik oleje z převodovky, hydraulického systému nebo transformátoru; je omezován pravidelnou údržbou, použitím dvojitých hadic hydrauliky a záchytnými vanami, přičemž riziko kontaminace vod je dále řešeno podmínkou v územním opatření o umisťování VTE mimo mokřady, prameniště, rašeliniště, vodní plochy a toky (min. 8 m od břehové hrany). Odpovědnost za škody na zdraví a majetku nese provozovatel větrné elektrárny podle občanského zákoníku (zákon č. 89/2012 Sb.). Nebylo prokázáno, že by instalace VTE měla významný negativní vliv na cenu nemovitostí či provádění investic. Lokální dopady na cenu nemovitostí u konkrétních záměrů nelze posuzovat na koncepční úrovni při vymezování akcelerační oblasti v ÚRP. Při vymezování akceleračních oblastí pro větrné elektrárny byla dodržena minimální odstupová vzdálenost 500 metrů od obytné zástavby sídel; tato hodnota, uvedená v odůvodnění Změny č. 2 ÚRP pro danou akcelerační oblast, představuje prvek ochrany kvality bydlení. Konkrétní záměry musí následně v navazujícím řízení splnit veškeré zákonné hygienické a hlukové limity bez ohledu na tuto minimální odstupovou vzdálenost. Vymezení akceleračních oblastí ve Změně č. 2 ÚRP a podmínky v souvisejících územních opatřeních jsou stanoveny na základě zákona a v jeho mezích. Akcelerační oblasti nejsou vymezeny jako veřejně prospěšné stavby, veřejně prospěšná opatření ani asanace, tudíž z jejich vymezení nevyplývá možnost vyvlastnění (čl. 11 Listiny). Bylo zpracováno vyhodnocení vlivů na udržitelný rozvoj území, jehož součástí je v rámci SEA i vyhodnocení vlivů na veřejné zdraví, přičemž nebyl konstatován žádný významný negativní vliv; k minimalizaci dopadů na veřejné zdraví byla stanovena podmínka doložení hlukové studie a studie shadow flicker efektu ke konkrétnímu záměru (čl. 31 Listiny). Využití akceleračních oblastí pro výrobu energie z obnovitelných zdrojů přispěje ke zvýšení podílu obnovitelných zdrojů a tím i k příznivému životnímu prostředí, přičemž k odstranění nebo zmírnění možných negativních vlivů na jiné složky přírody byly stanoveny podmínky v územních opatřeních (čl. 35 Listiny).

Poř. č.	Připomínkové místo	Číslo jednací	Článek	AO	Připomínka	Vyhodnocení
						Za účelem stanovení možných dopadů akceleračních oblastí bylo provedeno biologické posouzení a posouzení vlivů na udržitelný rozvoj území, a za účelem zabránění negativním dopadům nebo jejich zmírnění byla navržena řada podmínek v územním opatření, což je v souladu s principem předběžné opatrnosti, který mimo jiné vychází z čl. 191 Smlouvy o fungování Evropské unie (SFEU). Akcelerační oblast AOV56 Vrabčiny byla na základě došlých připomínek a přehodnocení oproti původnímu záměru redukována/zmenšena. Návrh Změny č. 2 ÚRP a jeho odůvodnění, návrh souvisejících územních opatření a jejich odůvodnění, i vyhodnocení vlivů na životní prostředí byly připraveny a obsahují náležitosti v souladu s příslušnými právními předpisy. Podkladem pro návrh byla posouzení podle § 11 odst. 3 resp. 4 ZOZE, zpracovaná v souladu s požadavky § 7a vyhlášky č. 142/2018 Sb. Nad rámec požadavků právních předpisů byl zprovozněn mapový portál VÚK indikující míru vhodnosti území pro vymezení akcelerační oblasti a dokument Screening území ČR z hlediska ochrany krajinného rázu. Vymezení akceleračních oblastí bylo dále projednáno s obcemi a veřejností v rámci veřejného projednání v souladu s § 96 stavebního zákona, přičemž všechny obce a veřejnost měly možnost uplatnit své připomínky.
2744.	Jakub Drábek	MMR-38351-2026-81	99czj, 99czk	AOV56, AOV57	Věc: **<u>Připomínka k návrhu Změny č. 2 Územního rozvojového plánu ČR (ÚRP ČR)</u>** Podávám připomínku k návrhu vymezeni akceleračních oblasti pro větrné elektrárny (VTE) v území: AOV č. 56 Vrabčiny a AOV č. 57 Bilá skála, Plzeňský kraj Na základě níže uvedených důvodů nesouhlasím s tímto návrhem změny č. 2 ÚRP ČR, který se týká vymezeni akceleračních oblasti pro výrobu energie z obnovitelných zdrojů. Uvádím základní důvody: I) Nedostatky návrhu · návrh není dostatečně odůvodněn a chybí konkrétní podklady (zákon č. 500/2004 Sb.) · nebyly dostatečně posouzeny dopady na životní prostředí (zákon č. 100/2001 Sb.) · hrozí narušeni krajiny a přírody (zákon č. 114/1992 Sb.) · návrh nerespektuje ochranu hodnot území a kvalitu bydlení (zákon č. 283/2021 Sb.) · nebyly posouzeny jiné varianty řešeni, zejména využiti brownfieldů (opuštěných a již narušených ploch) a návrh tak neodůvodněně zasahuje do volné krajiny · vychází pouze z expertních odhadů (počet věži, výkon, rozmístění) · návrh řeší problémy až dodatečně, místo aby jim předešel · nejsou dostatečně vyhodnoceny kumulativní dopady více záměrů v území 2) Příroda a krajina · výskyt chráněných druhů (ptáci, netopýři) a zásah do migračních tras · narušeni prvků ÚSES (biokoridory) · zásadní změna krajiny a její industrializace · dominantní stavby (až cca 250 m vysoké) viditelné na velké vzdálenosti · chybí posouzeni nočního osvětleni · nedostatečně řešen kumulativní vliv více větrných elektráren	**Akceptováno částečně.** Podatel požaduje vyloučení akceleračních oblastí AOV56 Vrabčiny a AOV57 Bílá Skála z návrhu Z2 ÚRP. Připomínka odkazuje na nedostatečné odůvodnění návrhu, absenci posouzení alternativ, nevyhodnocení kumulativních dopadů a tvrzená porušení právních předpisů. Takto formulované připomínky nepřinášejí skutečnosti, jež by byly způsobilé zpochybnit věcné závěry zpracovatelů Z2 ÚRP, neboť jak vymezení akceleračních oblastí, tak jejich vyloučení z návrhu jsou podloženy odborným biologickým posouzením a výsledky VVURÚ. Vymezení akcelerační oblasti proběhlo na základě biologického posouzení konkrétního navrhovaného území podle § 11 odst. 3 resp. 4 ZOZE, jehož výsledky spolu s vyhodnocením vlivů na udržitelný rozvoj území (VVURÚ) byly zapracovány do návrhu; oblasti, u nichž autorizované osoby identifikovaly významné negativní nebo kumulativní vlivy, byly ze Z2 ÚRP vyloučeny (odůvodnění Z2 ÚRP, odst. 32). Zpracování VVURÚ odpovídá obsahem i strukturou požadavkům přílohy č. 4 stavebního

Poř. č.	Připomínkové místo	Číslo jednací	Článek	AO	Připomínka	Vyhodnocení
					3) Voda a klima · narušeni vsakování vody do půdy a změna odtokových poměrů · zhoršeni schopnosti krajiny zadržovat vodu a riziko vysychání krajiny · nedostatečné odstupy od vodních toků · chybí posouzeni vlivu na mikroklima 4) Zemědělská půda · zábor a znehodnoceni kvalitní půdy · možné zásahy do půd I. a 11. třídy ochrany (nejcennější půdy) · zhutněni půdy a zvýšeni eroze a rozděleni (fragmentace) pozemků · nejasný stav a poškození melioraci. 5) Dopady na obyvatele · hluk a jeho dlouhodobý vliv · blikání stínů (stroboskopický efekt) · změna charakteru bydlení · pokles hodnoty nemovitosti · není dostatečně vysvětleno, jak byla stanovena vzdálenost od obytné zástavby 6) Technická a bezpečnostní rizika · odlet ledu z rotorů v zimě · zásah bleskem · požáry zařízeni (obtížně zvládnutelné zásahy) · pád části konstrukce · únik provozních kapalin · šíření požáru do krajiny · kontaminace půdy a vody Není jasné, kdo nese odpovědnost za škody na zdraví a majetku. 7) Kumulace vlivů · sčítáni hluku, zásahů do krajiny a vizuální zátěže · dopady více elektráren nejsou vyhodnoceny společně · výsledný dopad na životní prostředí i lidi může být výrazně vyšší 8) Rozpor se zákony ČR a EU · správní řád (zákon č. 500/2004 Sb.) · ochrana přírody (zákon č. 114/1992 Sb.) · EIA (zákon č. 100/2001 Sb.) · ochrana půdy (zákon č. 334/1992 Sb.) · stavební zákon (zákon č. 283/2021 Sb.) · nesplněni podmínek směrnice EU RED III (nevhodně zvolená lokalita, nevyřešené dopady) · návrh může zasahovat do práva na příznivé životní prostředí a ochranu zdraví podle Listiny základních lidských práv a svobod (či. 31, či. 35, či. 11) · porušeni principu předběžné opatrnosti (ČI. 191 SFEU), návrh je předkládán bez dostatečných podkladů a při existenci důvodných pochybností o jeho dopadech Navržená oblast má zásadní střety s přírodou, krajinou, vodou i životem obyvatel. Tyto problémy nejsou odstraněny, pouze částečně zmirňovány. Návrh nemá dostatečné podklady, neřeší varianty a nehodnotí kumulativní dopady, proto požaduji vyloučení akcelerační oblasti z návrhu.	zákona; jde o hodnocení na úrovni koncepce, nikoli na úrovni konkrétních záměrů, a tomu odpovídá i míra podrobnosti použitých podkladů. Vliv umístění akceleračních oblastí na prostupnost krajiny a migraci živočichů byl posuzován v rámci VVURÚ, jehož součástí je i vyhodnocení vlivu na životní prostředí (SEA) a vyhodnocení vlivů na lokality soustavy Natura 2000. Provedená hodnocení konstatovala, že vliv vymezených akceleračních oblastí na migraci zvláště chráněných druhů savců není významně negativní, nedojde k významnému bariérovému efektu; jádrová území biotopu vybraných zvláště chráněných druhů velkých savců byla z návrhu AO zcela vyloučena a pro koridory je v rámci územních opatření stanovena podmínka zaručující zachování prostupnosti. Akcelerační oblasti jsou vymezeny mimo nadregionální a regionální biocentra. Prvkům lokálního ÚSES a všem biokoridorům nebylo možné se při vymezování akceleračních oblastí zcela vyhnout, proto je ve všech souvisejících územních opatřeních stanovena podmínka, která vylučuje zásah do ploch a koridorů lokálního ÚSES, nadregionálních a regionálních biokoridorů, vyjma nezbytného křížení liniové dopravní a technické infrastruktury s biokoridory. Problematika krajinného rázu byla posuzována v rámci VVURÚ, a to jak z hlediska navrhovaného souboru akceleračních oblastí jako celku, tak pro jednotlivé oblasti v kartách akceleračních oblastí (viz příloha č. 2 SEA). Vliv na krajinný ráz byl jedním z důvodů, proč bylo 16 původně uvažovaných akceleračních oblastí z návrhu zcela vypuštěno, a u 48 ze zbývajících 80 oblastí pro VTE byl snížen limit maximální výšky větrných elektráren. K dalším redukcím došlo na základě výsledků projednání. Konkrétní záměry se nadále povolují v souladu se stavebním zákonem za podmínek stanovených v územním opatření. Odpovědnost za škody má provozovatel větrné elektrárny, který odpovídá za její technický stav a bezpečnost provozu, a to podle občanského zákoníku (zákon č. 89/2012 Sb.). Rizikem může být únik oleje z převodovky nebo z hydraulického systému, případně oleje z transformátoru, který je snižován pravidelnou údržbou a u nových elektráren použitím dvojitých hadic hydrauliky. Pro zachycení olejů slouží záchytné vany, případně samotná konstrukce větrné turbíny. Riziko kontaminace povrchových nebo podzemních vod je řešeno podmínkou v rámci územního opatření, která stanovuje, že budou umisťovány mimo mokřady, prameniště, rašeliniště, vodní plochy a toky a ne blíže, než ve vzdálenosti min. 8 metrů od břehové hrany. Použití certifikovaných technologií větrných elektráren, vybavení prvky, které snižují riziko požáru apod., postupů výstavby, bude záležitostí povolování konkrétních záměrů stavebním úřadem. Požadavek, aby energetické zařízení mělo technickou úroveň odpovídající právním předpisům a technickým normám, je též podmínkou pro udělení licence na výrobu elektřiny od

Poř. č.	Připomínkové místo	Číslo jednací	Článek	AO	Připomínka	Vyhodnocení
						Energetického regulačního úřadu. Elektrárny jsou vybaveny detektory námrazy a vibrací, které zastaví provoz. Eliminace vzniku námrazy na lopatkách větrných elektráren je v prvořadém zájmu provozovatele. Kromě speciálních nátěrů omezujících vznik námrazy se v případě stavby ve vyšších nadmořských výškách využívá vyhřívání listů rotorů, čímž se předejde nejen poškození elektrárny, ale i odletování uvolněné námrazy do okolí. Ustanovení § 4 odst. 3 ZOZE ve spojení s čl. 15c směrnice RED III stanoví typová území, která mají být při vymezování akceleračních oblastí upřednostněna (plochy narušené těžbou, brownfieldy, degradovaná půda, někdejší vojenské plochy); tato ustanovení nevylučují vymezení akcelerační oblasti na jiných plochách. Vymezení akceleračních oblastí pro VTE výhradně na degradovaných nebo brownfieldových plochách nebylo s ohledem na prostorové nároky technologie větrných elektráren proveditelné. Do územního opatření u akcelerační oblasti pro VTE je zapracována podmínka zpracování hlukové studie a minimalizace shadow flicker efektu. Pro bezpečnost leteckého provozu musí být použito výhradně přerušované světlo s minimální požadovanou intenzitou; frekvence záblesků musí být v rozmezí 20–60 záblesků za minutu a světla musí být stíněna ze stran tak, aby byla viditelná pouze seshora. Je výslovně zakázáno používat stálé světlo, rychle pulzující červené světlo nebo široce rozptýlené světlo. Při vymezování AO v návrhu Změny č. 2 ÚRP byly zohledněny požadavky nařízení vlády č. 507/2025 Sb. V návrhu Změny č. 2 ÚRP pro veřejné projednání byl vyhodnocen potenciální celkový zábor na I. a II. třídě ochrany ZPF v rozsahu 95,3 ha, což představuje 0,2 % z navrhované rozlohy AO. Územní opatření stanoví podmínky, které vyžadují zachování funkčnosti stávajících meliorací, zakazují poškozování protierozních opatření a vylučují vznik pozemků bez přístupu či neobhospodařovatelných ploch. Na základě vypořádání stanovisek a připomínek byla stanovena podmínka v územních opatřeních na maximální celkovou plochu pro odnětí ZPF v AO pro záměry OZE. V rámci souvisejících územních opatření jsou stanoveny podmínky, které zajišťují ochranu protierozních opatření, funkčních melioračních zařízení, vodních toků a ploch a rovněž omezují možné terénní úpravy. Vzhledem k charakteru a rozsahu potenciálních záměrů se při naplnění podmínek nepředpokládá realizace zpevněných ploch v takovém rozsahu, který by mohl významně ovlivnit vodní režim v rámci akceleračních oblastí. Významné ovlivnění mikroklimatu u VTE se nepředpokládá. Ustanovení obecně závazných právních předpisů týkající se hlukové zátěže nejsou vymezením akceleračních oblastí dotčena. Při vymezování jednotlivých akceleračních oblastí pro větrné elektrárny byla dodržena minimální odstupová vzdálenost 500 metrů od obytné zástavby

Poř. č.	Připomínkové místo	Číslo jednací	Článek	AO	Připomínka	Vyhodnocení
						sídel. Tato hodnota, uvedená v odůvodnění Změny č. 2 ÚRP pro danou akcelerační oblast, představuje prvek ochrany kvality bydlení. Nebylo prokázáno, že by instalace VTE měla významný negativní vliv na cenu nemovitostí či provádění investic. Lokální dopady na cenu nemovitostí konkrétních záměrů nelze posuzovat na koncepční úrovni při vymezování AO v ÚRP. Nebylo možné se vyhnout návrhu akceleračních oblastí v „běžné krajině“, podobně jako se nelze vyhnout např. vymezování koridorů pro dopravní stavby. Záměry pro využití OZE, pro něž jsou akcelerační oblasti vymezovány, tedy nelze vnímat jako cizorodý industriální prvek v krajině. Podmínky v příslušných územních opatřeních zakazují použití výrazných barev na veškeré vedlejší stavby a technologická zařízení; pro tyto konstrukce jsou předepsány tlumené, přírodní a neutrální barevné odstíny, čímž je snižován jejich vizuální dopad na okolní krajinný ráz. Zadání Změny č. 2 ÚRP schválené vládou ČR nepožadovalo variantní řešení. Proběhlo hodnocení nulové varianty (platné znění ÚRP) vůči navrhované variantě (Změna č. 2 ÚRP). Akcelerační oblast AOV56 Vrabčiny byla na základě došlých připomínek a přehodnocení oproti původnímu záměru redukována/zmenšena. Kumulativní a synergické vlivy byly pro jednotlivé AO i pro Změnu č. 2 ÚRP jako celek hodnoceny v rámci SEA; byly do nich zahrnuty záměry, které mohou potenciálně působit obdobnými účinky (metodika je popsána v kap. 6 SEA). Kumulace vlivů byla vyhodnocena u již existujících celostátních záměrů v ÚRP, záměry plánované byly do kumulace zahrnuty v případě, že k nim jsou obecně dostupné podklady.
2745.	Pavla Hrachovcová	MMR-38352-2026-81	99czj, 99czk	AOV56, AOV57	Věc: **<u>Připomínka k návrhu Změny č. 2 Územního rozvojového plánu ČR (ÚRP ČR)</u>** Podávám připomínku k návrhu vymezeni akceleračních oblasti pro větrné elektrárny (VTE) v území: AOV č. 56 Vrabčiny a AOV č. 57 Bilá skála, Plzeňský kraj Na základě níže uvedených důvodů nesouhlasím s tímto návrhem změny č. 2 ÚRP ČR, který se týká vymezeni akceleračních oblasti pro výrobu energie z obnovitelných zdrojů. Uvádím základní důvody: I) Nedostatky návrhu · návrh není dostatečně odůvodněn a chybí konkrétní podklady (zákon č. 500/2004 Sb.) · nebyly dostatečně posouzeny dopady na životní prostředí (zákon č. 100/2001 Sb.) · hrozí narušeni krajiny a přírody (zákon č. 114/1992 Sb.) · návrh nerespektuje ochranu hodnot území a kvalitu bydlení (zákon č. 283/2021 Sb.) · nebyly posouzeny jiné varianty řešeni, zejména využiti brownfieldů (opuštěných a již narušených ploch) a návrh tak neodůvodněně zasahuje do volné krajiny · vychází pouze z expertních odhadů (počet věži, výkon, rozmístění) · návrh řeší problémy až dodatečně, místo aby jim předešel	**Akceptováno částečně.** Podatelka nesouhlasí s vymezením AOV56 Vrabčiny a AOV57 Bílá Skála a požaduje jejich vyloučení z návrhu Z2 ÚRP. Vznášené výhrady se týkají nedostatečného odůvodnění, absence posouzení kumulativních vlivů, ohrožení biodiverzity, narušení prvků ÚSES, dopadů na zemědělský půdní fond a negativních vlivů na zdraví a pohodu obyvatel. Z2 ÚRP tyto aspekty vypořádává v rámci vyhodnocení vlivů na životní prostředí, přičemž uplatněné připomínky nepředstavují důvod pro vypuštění dotčených akceleračních oblastí. Vymezení akcelerační oblasti proběhlo na základě biologického posouzení konkrétního navrhovaného území podle § 11 odst. 3

Poř. č.	Připomínkové místo	Číslo jednací	Článek	AO	Připomínka	Vyhodnocení
					· nejsou dostatečně vyhodnoceny kumulativní dopady více záměrů v území 2) Příroda a krajina · výskyt chráněných druhů (ptáci, netopýři) a zásah do migračních tras · narušeni prvků ÚSES (biokoridory) · zásadní změna krajiny a její industrializace · dominantní stavby (až cca 250 m vysoké) viditelné na velké vzdálenosti · chybí posouzeni nočního osvětleni · nedostatečně řešen kumulativní vliv více větrných elektráren 3) Voda a klima · narušeni vsakování vody do půdy a změna odtokových poměrů · zhoršeni schopnosti krajiny zadržovat vodu a riziko vysychání krajiny · nedostatečné odstupy od vodních toků · chybí posouzeni vlivu na mikroklima 4) Zemědělská půda · zábor a znehodnoceni kvalitní půdy · možné zásahy do půd I. a 11. třídy ochrany (nejcennější půdy) · zhutněni půdy a zvýšeni eroze a rozděleni (fragmentace) pozemků · nejasný stav a poškození melioraci. 5) Dopady na obyvatele · hluk a jeho dlouhodobý vliv · blikání stínů (stroboskopický efekt) · změna charakteru bydlení · pokles hodnoty nemovitosti · není dostatečně vysvětleno, jak byla stanovena vzdálenost od obytné zástavby 6) Technická a bezpečnostní rizika · odlet ledu z rotorů v zimě · zásah bleskem · požáry zařízeni (obtížně zvládnutelné zásahy) · pád části konstrukce · únik provozních kapalin · šíření požáru do krajiny · kontaminace půdy a vody Není jasné, kdo nese odpovědnost za škody na zdraví a majetku. 7) Kumulace vlivů · sčítáni hluku, zásahů do krajiny a vizuální zátěže · dopady více elektráren nejsou vyhodnoceny společně · výsledný dopad na životní prostředí i lidi může být výrazně vyšší 8) Rozpor se zákony ČR a EU · správní řád (zákon č. 500/2004 Sb.) · ochrana přírody (zákon č. 114/1992 Sb.) · EIA (zákon č. 100/2001 Sb.) · ochrana půdy (zákon č. 334/1992 Sb.) · stavební zákon (zákon č. 283/2021 Sb.) · nesplněni podmínek směrnice EU RED III (nevhodně zvolená lokalita, nevyřešené dopady) · návrh může zasahovat do práva na příznivé životní prostředí a ochranu zdraví podle Listiny základních lidských práv a svobod (či. 31, či. 35, či. 11) · porušeni principu předběžné opatrnosti (ČI. 191 SFEU), návrh je předkládán bez dostatečných podkladů a při existenci důvodných pochybností o jeho dopadech Navržená oblast má zásadní střety s přírodou, krajinou, vodou i životem obyvatel. Tyto problémy nejsou odstraněny, pouze částečně zmirňovány. Návrh nemá dostatečné podklady, neřeší varianty a nehodnotí kumulativní dopady, proto požaduji	resp. 4 ZOZE, jehož výsledky spolu s vyhodnocením vlivů na udržitelný rozvoj území (VVURÚ) byly zapracovány do návrhu; oblasti, u nichž autorizované osoby identifikovaly významné negativní nebo kumulativní vlivy, byly ze Z2 ÚRP vyloučeny (odůvodnění Z2 ÚRP, odst. 32). Zpracování VVURÚ odpovídá obsahem i strukturou požadavkům přílohy č. 4 stavebního zákona; jde o hodnocení na úrovni koncepce, nikoli na úrovni konkrétních záměrů, a tomu odpovídá i míra podrobnosti použitých podkladů. Vliv umístění akceleračních oblastí na prostupnost krajiny a migraci živočichů byl posuzován v rámci VVURÚ, jehož součástí je i vyhodnocení vlivu na životní prostředí (SEA) a vyhodnocení vlivů na lokality soustavy Natura 2000. Provedená hodnocení konstatovala, že vliv vymezených akceleračních oblastí na migraci zvláště chráněných druhů savců není významně negativní, nedojde k významnému bariérovému efektu; jádrová území biotopu vybraných zvláště chráněných druhů velkých savců byla z návrhu AO zcela vyloučena a pro koridory je v rámci územních opatření stanovena podmínka zaručující zachování prostupnosti. Akcelerační oblasti jsou vymezeny mimo nadregionální a regionální biocentra. Prvkům lokálního ÚSES a všem biokoridorům nebylo možné se při vymezování akceleračních oblastí zcela vyhnout, proto je ve všech souvisejících územních opatřeních stanovena podmínka, která vylučuje zásah do ploch a koridorů lokálního ÚSES, nadregionálních a regionálních biokoridorů, vyjma nezbytného křížení liniové dopravní a technické infrastruktury s biokoridory. Problematika krajinného rázu byla posuzována v rámci VVURÚ, a to jak z hlediska navrhovaného souboru akceleračních oblastí jako celku, tak pro jednotlivé oblasti v kartách akceleračních oblastí (viz příloha č. 2 SEA). Vliv na krajinný ráz byl jedním z důvodů, proč bylo 16 původně uvažovaných akceleračních oblastí z návrhu zcela vypuštěno, a u 48 ze zbývajících 80 oblastí pro VTE byl snížen limit maximální výšky větrných elektráren. K dalším redukcím došlo na základě výsledků projednání. Konkrétní záměry se nadále povolují v souladu se stavebním zákonem za podmínek stanovených v územním opatření. Odpovědnost za škody má provozovatel větrné elektrárny, který odpovídá za její technický stav a bezpečnost provozu, a to podle občanského zákoníku (zákon č. 89/2012 Sb.). Rizikem může být únik oleje z převodovky nebo z hydraulického systému, případně oleje z transformátoru, který je snižován pravidelnou údržbou a u nových elektráren použitím dvojitých hadic hydrauliky. Pro zachycení olejů slouží záchytné vany, případně samotná konstrukce větrné turbíny. Riziko kontaminace povrchových nebo podzemních vod je řešeno podmínkou v rámci územního opatření, která stanovuje, že budou umisťovány mimo mokřady, prameniště, rašeliniště, vodní plochy a toky a ne blíže, než ve vzdálenosti min. 8 metrů od břehové hrany. Použití

Poř. č.	Připomínkové místo	Číslo jednací	Článek	AO	Připomínka	Vyhodnocení
					vyloučení akcelerační oblasti z návrhu.	certifikovaných technologií větrných elektráren, vybavení prvky, které snižují riziko požáru apod., postupů výstavby, bude záležitostí povolování konkrétních záměrů stavebním úřadem. Požadavek, aby energetické zařízení mělo technickou úroveň odpovídající právním předpisům a technickým normám, je též podmínkou pro udělení licence na výrobu elektřiny od Energetického regulačního úřadu. Elektrárny jsou vybaveny detektory námrazy a vibrací, které zastaví provoz. Eliminace vzniku námrazy na lopatkách větrných elektráren je v prvořadém zájmu provozovatele. Kromě speciálních nátěrů omezujících vznik námrazy se v případě stavby ve vyšších nadmořských výškách využívá vyhřívání listů rotorů, čímž se předejde nejen poškození elektrárny, ale i odletování uvolněné námrazy do okolí. Ustanovení § 4 odst. 3 ZOZE ve spojení s čl. 15c směrnice RED III stanoví typová území, která mají být při vymezování akceleračních oblastí upřednostněna (plochy narušené těžbou, brownfieldy, degradovaná půda, někdejší vojenské plochy); tato ustanovení nevylučují vymezení akcelerační oblasti na jiných plochách. Vymezení akceleračních oblastí pro VTE výhradně na degradovaných nebo brownfieldových plochách nebylo s ohledem na prostorové nároky technologie větrných elektráren proveditelné. Do územního opatření u akcelerační oblasti pro VTE je zapracována podmínka zpracování hlukové studie a minimalizace shadow flicker efektu. Pro bezpečnost leteckého provozu musí být použito výhradně přerušované světlo s minimální požadovanou intenzitou; frekvence záblesků musí být v rozmezí 20–60 záblesků za minutu a světla musí být stíněna ze stran tak, aby byla viditelná pouze seshora. Je výslovně zakázáno používat stálé světlo, rychle pulzující červené světlo nebo široce rozptýlené světlo. Při vymezování AO v návrhu Změny č. 2 ÚRP byly zohledněny požadavky nařízení vlády č. 507/2025 Sb. V návrhu Změny č. 2 ÚRP pro veřejné projednání byl vyhodnocen potenciální celkový zábor na I. a II. třídě ochrany ZPF v rozsahu 95,3 ha, což představuje 0,2 % z navrhované rozlohy AO. Územní opatření stanoví podmínky, které vyžadují zachování funkčnosti stávajících meliorací, zakazují poškozování protierozních opatření a vylučují vznik pozemků bez přístupu či neobhospodařovatelných ploch. Na základě vypořádání stanovisek a připomínek byla stanovena podmínka v územních opatřeních na maximální celkovou plochu pro odnětí ZPF v AO pro záměry OZE. V rámci souvisejících územních opatření jsou stanoveny podmínky, které zajišťují ochranu protierozních opatření, funkčních meliorační zařízení, vodních toků a ploch a rovněž omezují možné terénní úpravy. Vzhledem k charakteru a rozsahu potenciálních záměrů se při naplnění podmínek nepředpokládá realizace zpevněných ploch v takovém rozsahu, který by mohl významně ovlivnit vodní režim v rámci

Poř. č.	Připomínkové místo	Číslo jednací	Článek	AO	Připomínka	Vyhodnocení
						akceleračních oblastí. Významné ovlivnění mikroklimatu u VTE se nepředpokládá. Ustanovení obecně závazných právních předpisů týkající se hlukové zátěže nejsou vymezením akceleračních oblastí dotčena. Při vymezování jednotlivých akceleračních oblastí pro větrné elektrárny byla dodržena minimální odstupová vzdálenost 500 metrů od obytné zástavby sídel. Tato hodnota, uvedená v odůvodnění Změny č. 2 ÚRP pro danou akcelerační oblast, představuje prvek ochrany kvality bydlení. Nebylo prokázáno, že by instalace VTE měla významný negativní vliv na cenu nemovitostí či provádění investic. Lokální dopady na cenu nemovitostí konkrétních záměrů nelze posuzovat na koncepční úrovni při vymezování AO v ÚRP. Nebylo možné se vyhnout návrhu akceleračních oblastí v „běžné krajině“, podobně jako se nelze vyhnout např. vymezování koridorů pro dopravní stavby. Záměry pro využití OZE, pro něž jsou akcelerační oblasti vymezovány, tedy nelze vnímat jako cizorodý industriální prvek v krajině. Podmínky v příslušných územních opatřeních zakazují použití výrazných barev na veškeré vedlejší stavby a technologická zařízení; pro tyto konstrukce jsou předepsány tlumené, přírodní a neutrální barevné odstíny, čímž je snižován jejich vizuální dopad na okolní krajinný ráz. Zadání Změny č. 2 ÚRP schválené vládou ČR nepožadovalo variantní řešení. Proběhlo hodnocení nulové varianty (platné znění ÚRP) vůči navrhované variantě (Změna č. 2 ÚRP). Akcelerační oblast AOV56 Vrabčiny byla na základě došlých připomínek a přehodnocení oproti původnímu záměru redukována/zmenšena. Kumulativní a synergické vlivy byly pro jednotlivé AO i pro Změnu č. 2 ÚRP jako celek hodnoceny v rámci SEA; byly do nich zahrnuty záměry, které mohou potenciálně působit obdobnými účinky (metodika je popsána v kap. 6 SEA). Kumulace vlivů byla vyhodnocena u již existujících celostátních záměrů v ÚRP, záměry plánované byly do kumulace zahrnuty v případě, že k nim jsou obecně dostupné podklady.
2746.	Roman Halama	MMR-38353-2026-81	99czj, 99czk	AOV56, AOV57	Věc: **<u>Připomínka k návrhu Změny č. 2 Územního rozvojového plánu ČR (ÚRP ČR)</u>** Podávám připomínku k návrhu vymezeni akceleračních oblasti pro větrné elektrárny (VTE) v území: AOV č. 56 Vrabčiny a AOV č. 57 Bilá skála, Plzeňský kraj Na základě níže uvedených důvodů nesouhlasím s tímto návrhem změny č. 2 ÚRP ČR, který se týká vymezeni akceleračních oblasti pro výrobu energie z obnovitelných zdrojů. Uvádím základní důvody: I) Nedostatky návrhu · návrh není dostatečně odůvodněn a chybí konkrétní podklady (zákon č. 500/2004 Sb.) · nebyly dostatečně posouzeny dopady na životní prostředí (zákon č. 100/2001 Sb.)	**Akceptováno částečně.** Podatel nesouhlasí s vymezením akceleračních oblastí AOV56 Vrabčiny a AOV57 Bílá Skála v Plzeňském kraji a požaduje jejich vyloučení z návrhu Z2 ÚRP. Připomínka poukazuje na nedostatečné podklady a odůvodnění, absenci posouzení alternativních řešení, nevyhodnocení kumulativních dopadů, ohrožení chráněných druhů a ÚSES, negativní dopady na obyvatele (hluk, stroboskopický efekt, pokles hodnot

Poř. č.	Připomínkové místo	Číslo jednací	Článek	AO	Připomínka	Vyhodnocení
					· hrozí narušeni krajiny a přírody (zákon č. 114/1992 Sb.) · návrh nerespektuje ochranu hodnot území a kvalitu bydlení (zákon č. 283/2021 Sb.) · nebyly posouzeny jiné varianty řešeni, zejména využiti brownfieldů (opuštěných a již narušených ploch) a návrh tak neodůvodněně zasahuje do volné krajiny · vychází pouze z expertních odhadů (počet věži, výkon, rozmístění) · návrh řeší problémy až dodatečně, místo aby jim předešel · nejsou dostatečně vyhodnoceny kumulativní dopady více záměrů v území 2) Příroda a krajina · výskyt chráněných druhů (ptáci, netopýři) a zásah do migračních tras · narušeni prvků ÚSES (biokoridory) · zásadní změna krajiny a její industrializace · dominantní stavby (až cca 250 m vysoké) viditelné na velké vzdálenosti · chybí posouzeni nočního osvětleni · nedostatečně řešen kumulativní vliv více větrných elektráren 3) Voda a klima · narušeni vsakování vody do půdy a změna odtokových poměrů · zhoršeni schopnosti krajiny zadržovat vodu a riziko vysychání krajiny · nedostatečné odstupy od vodních toků · chybí posouzeni vlivu na mikroklima 4) Zemědělská půda · zábor a znehodnoceni kvalitní půdy · možné zásahy do půd I. a 11. třídy ochrany (nejcennější půdy) · zhutněni půdy a zvýšeni eroze a rozděleni (fragmentace) pozemků · nejasný stav a poškození melioraci. 5) Dopady na obyvatele · hluk a jeho dlouhodobý vliv · blikání stínů (stroboskopický efekt) · změna charakteru bydlení · pokles hodnoty nemovitosti · není dostatečně vysvětleno, jak byla stanovena vzdálenost od obytné zástavby 6) Technická a bezpečnostní rizika · odlet ledu z rotorů v zimě · zásah bleskem · požáry zařízeni (obtížně zvládnutelné zásahy) · pád části konstrukce · únik provozních kapalin · šíření požáru do krajiny · kontaminace půdy a vody Není jasné, kdo nese odpovědnost za škody na zdraví a majetku. 7) Kumulace vlivů · sčítáni hluku, zásahů do krajiny a vizuální zátěže · dopady více elektráren nejsou vyhodnoceny společně · výsledný dopad na životní prostředí i lidi může být výrazně vyšší 8) Rozpor se zákony ČR a EU · správní řád (zákon č. 500/2004 Sb.) · ochrana přírody (zákon č. 114/1992 Sb.) · EIA (zákon č. 100/2001 Sb.) · ochrana půdy (zákon č. 334/1992 Sb.) · stavební zákon (zákon č. 283/2021 Sb.) · nesplněni podmínek směrnice EU RED III (nevhodně zvolená lokalita, nevyřešené dopady) · návrh může zasahovat do práva na příznivé životní prostředí a ochranu zdraví podle Listiny základních lidských práv a svobod (či. 31, či. 35, či. 11)	nemovitostí), bezpečnostní rizika a rozpor s právem ČR a EU. Návrh Z2 ÚRP v předmětné části obstojí; vymezení akceleračních oblastí je řádně odůvodněno a podloženo výsledky biologického posouzení a VVURÚ. Vymezení akcelerační oblasti proběhlo na základě biologického posouzení konkrétního navrhovaného území podle § 11 odst. 3 resp. 4 ZOZE, jehož výsledky spolu s vyhodnocením vlivů na udržitelný rozvoj území (VVURÚ) byly zapracovány do návrhu; oblasti, u nichž autorizované osoby identifikovaly významné negativní nebo kumulativní vlivy, byly ze Z2 ÚRP vyloučeny (odůvodnění Z2 ÚRP, odst. 32). Zpracování VVURÚ odpovídá obsahem i strukturou požadavkům přílohy č. 4 stavebního zákona; jde o hodnocení na úrovni koncepce, nikoli na úrovni konkrétních záměrů, a tomu odpovídá i míra podrobnosti použitých podkladů. Vliv umístění akceleračních oblastí na prostupnost krajiny a migraci živočichů byl posuzován v rámci VVURÚ, jehož součástí je i vyhodnocení vlivu na životní prostředí (SEA) a vyhodnocení vlivů na lokality soustavy Natura 2000. Provedená hodnocení konstatovala, že vliv vymezených akceleračních oblastí na migraci zvláště chráněných druhů savců není významně negativní, nedojde k významnému bariérovému efektu; jádrová území biotopu vybraných zvláště chráněných druhů velkých savců byla z návrhu AO zcela vyloučena a pro koridory je v rámci územních opatření stanovena podmínka zaručující zachování prostupnosti. Akcelerační oblasti jsou vymezeny mimo nadregionální a regionální biocentra. Prvkům lokálního ÚSES a všem biokoridorům nebylo možné se při vymezování akceleračních oblastí zcela vyhnout, proto je ve všech souvisejících územních opatřeních stanovena podmínka, která vylučuje zásah do ploch a koridorů lokálního ÚSES, nadregionálních a regionálních biokoridorů, vyjma nezbytného křížení liniové dopravní a technické infrastruktury s biokoridory. Problematika krajinného rázu byla posuzována v rámci VVURÚ, a to jak z hlediska navrhovaného souboru akceleračních oblastí jako celku, tak pro jednotlivé oblasti v kartách akceleračních oblastí (viz příloha č. 2 SEA). Vliv na krajinný ráz byl jedním z důvodů, proč bylo 16 původně uvažovaných akceleračních oblastí z návrhu zcela vypuštěno, a u 48 ze zbývajících 80 oblastí pro VTE byl snížen limit maximální výšky větrných elektráren. K dalším redukcím došlo na základě výsledků projednání. Konkrétní záměry se nadále povolují v souladu se stavebním zákonem za podmínek stanovených v územním opatření. Odpovědnost za škody má provozovatel větrné elektrárny, který odpovídá za její technický stav a bezpečnost provozu, a to podle občanského zákoníku (zákon č. 89/2012 Sb.). Rizikem může být únik oleje z převodovky nebo z hydraulického systému, případně

Poř. č.	Připomínkové místo	Číslo jednací	Článek	AO	Připomínka	Vyhodnocení
					· porušeni principu předběžné opatrnosti (Čl. 191 SFEU), návrh je předkládán bez dostatečných podkladů a při existenci důvodných pochybností o jeho dopadech Navržená oblast má zásadní střety s přírodou, krajinou, vodou i životem obyvatel. Tyto problémy nejsou odstraněny, pouze částečně zmirňovány. Návrh nemá dostatečné podklady, neřeší varianty a nehodnotí kumulativní dopady, proto požaduji vyloučení akcelerační oblasti z návrhu.	oleje z transformátoru, který je snižován pravidelnou údržbou a u nových elektráren použitím dvojitých hadic hydrauliky. Pro zachycení olejů slouží záchytné vany, případně samotná konstrukce větrné turbíny. Riziko kontaminace povrchových nebo podzemních vod je řešeno podmínkou v rámci územního opatření, která stanovuje, že budou umisťovány mimo mokřady, prameniště, rašeliniště, vodní plochy a toky a ne blíže, než ve vzdálenosti min. 8 metrů od břehové hrany. Použití certifikovaných technologií větrných elektráren, vybavení prvky, které snižují riziko požáru apod., postupů výstavby, bude záležitostí povolování konkrétních záměrů stavebním úřadem. Požadavek, aby energetické zařízení mělo technickou úroveň odpovídající právním předpisům a technickým normám, je též podmínkou pro udělení licence na výrobu elektřiny od Energetického regulačního úřadu. Elektrárny jsou vybaveny detektory námrazy a vibrací, které zastaví provoz. Eliminace vzniku námrazy na lopatkách větrných elektráren je v prvořadém zájmu provozovatele. Kromě speciálních nátěrů omezujících vznik námrazy se v případě stavby ve vyšších nadmořských výškách využívá vyhřívání listů rotorů, čímž se předejde nejen poškození elektrárny, ale i odletování uvolněné námrazy do okolí. Ustanovení § 4 odst. 3 ZOZE ve spojení s čl. 15c směrnice RED III stanoví typová území, která mají být při vymezování akceleračních oblastí upřednostněna (plochy narušené těžbou, brownfieldy, degradovaná půda, někdejší vojenské plochy); tato ustanovení nevylučují vymezení akcelerační oblasti na jiných plochách. Vymezení akceleračních oblastí pro VTE výhradně na degradovaných nebo brownfieldových plochách nebylo s ohledem na prostorové nároky technologie větrných elektráren proveditelné. Do územního opatření u akcelerační oblasti pro VTE je zapracována podmínka zpracování hlukové studie a minimalizace shadow flicker efektu. Pro bezpečnost leteckého provozu musí být použito výhradně přerušované světlo s minimální požadovanou intenzitou; frekvence záblesků musí být v rozmezí 20–60 záblesků za minutu a světla musí být stíněna ze stran tak, aby byla viditelná pouze seshora. Je výslovně zakázáno používat stálé světlo, rychle pulzující červené světlo nebo široce rozptýlené světlo. Při vymezování AO v návrhu Změny č. 2 ÚRP byly zohledněny požadavky nařízení vlády č. 507/2025 Sb. V návrhu Změny č. 2 ÚRP pro veřejné projednání byl vyhodnocen potenciální celkový zábor na I. a II. třídě ochrany ZPF v rozsahu 95,3 ha, což představuje 0,2 % z navrhované rozlohy AO. Územní opatření stanoví podmínky, které vyžadují zachování funkčnosti stávajících meliorací, zakazují poškozování protierozních opatření a vylučují vznik pozemků bez přístupu či neobhospodařovatelných ploch. Na základě vypořádání stanovisek a připomínek byla stanovena podmínka v územních

Poř. č.	Připomínkové místo	Číslo jednací	Článek	AO	Připomínka	Vyhodnocení
						opatřeních na maximální celkovou plochu pro odnětí ZPF v AO pro záměry OZE. V rámci souvisejících územních opatření jsou stanoveny podmínky, které zajišťují ochranu protierozních opatření, funkčních melioračních zařízení, vodních toků a ploch a rovněž omezují možné terénní úpravy. Vzhledem k charakteru a rozsahu potenciálních záměrů se při naplnění podmínek nepředpokládá realizace zpevněných ploch v takovém rozsahu, který by mohl významně ovlivnit vodní režim v rámci akceleračních oblastí. Významné ovlivnění mikroklimatu u VTE se nepředpokládá. Ustanovení obecně závazných právních předpisů týkající se hlukové zátěže nejsou vymezením akceleračních oblastí dotčena. Při vymezování jednotlivých akceleračních oblastí pro větrné elektrárny byla dodržena minimální odstupová vzdálenost 500 metrů od obytné zástavby sídel. Tato hodnota, uvedená v odůvodnění Změny č. 2 ÚRP pro danou akcelerační oblast, představuje prvek ochrany kvality bydlení. Nebylo prokázáno, že by instalace VTE měla významný negativní vliv na cenu nemovitostí či provádění investic. Lokální dopady na cenu nemovitostí konkrétních záměrů nelze posuzovat na koncepční úrovni při vymezování AO v ÚRP. Nebylo možné se vyhnout návrhu akceleračních oblastí v „běžné krajině“, podobně jako se nelze vyhnout např. vymezování koridorů pro dopravní stavby. Záměry pro využití OZE, pro něž jsou akcelerační oblasti vymezovány, tedy nelze vnímat jako cizorodý industriální prvek v krajině. Podmínky v příslušných územních opatřeních zakazují použití výrazných barev na veškeré vedlejší stavby a technologická zařízení; pro tyto konstrukce jsou předepsány tlumené, přírodní a neutrální barevné odstíny, čímž je snižován jejich vizuální dopad na okolní krajinný ráz. Zadání Změny č. 2 ÚRP schválené vládou ČR nepožadovalo variantní řešení. Proběhlo hodnocení nulové varianty (platné znění ÚRP) vůči navrhované variantě (Změna č. 2 ÚRP). Akcelerační oblast AOV56 Vrabčiny byla na základě došlých připomínek a přehodnocení oproti původnímu záměru redukována/zmenšena. Kumulativní a synergické vlivy byly pro jednotlivé AO i pro Změnu č. 2 ÚRP jako celek hodnoceny v rámci SEA; byly do nich zahrnuty záměry, které mohou potenciálně působit obdobnými účinky (metodika je popsána v kap. 6 SEA). Kumulace vlivů byla vyhodnocena u již existujících celostátních záměrů v ÚRP, záměry plánované byly do kumulace zahrnuty v případě, že k nim jsou obecně dostupné podklady.
2747.	Karel Holub	MMR-38355-2026-81	99czj, 99czk	AOV56, AOV57	Věc: **Připomínka k návrhu Změny č. 2 Územního rozvojového plánu ČR (ÚRP ČR)** Podávám připomínku k návrhu vymezeni akceleračních oblasti pro větrné elektrárny (VTE) v území:	**Akceptováno částečně.**

Poř. č.	Připomínkové místo	Číslo jednací	Článek	AO	Připomínka	Vyhodnocení
					AOV č. 56 Vrabčiny a AOV č. 57 Bilá skála, Plzeňský kraj Na základě níže uvedených důvodů nesouhlasím s tímto návrhem změny č. 2 ÚRP ČR, který se týká vymezeni akceleračních oblasti pro výrobu energie z obnovitelných zdrojů. Uvádím základní důvody: I) Nedostatky návrhu · návrh není dostatečně odůvodněn a chybí konkrétní podklady (zákon č. 500/2004 Sb.) · nebyly dostatečně posouzeny dopady na životní prostředí (zákon č. 100/2001 Sb.) · hrozí narušeni krajiny a přírody (zákon č. 114/1992 Sb.) · návrh nerespektuje ochranu hodnot území a kvalitu bydlení (zákon č. 283/2021 Sb.) · nebyly posouzeny jiné varianty řešeni, zejména využiti brownfieldů (opuštěných a již narušených ploch) a návrh tak neodůvodněně zasahuje do volné krajiny · vychází pouze z expertních odhadů (počet věži, výkon, rozmístění) · návrh řeší problémy až dodatečně, místo aby jim předešel · nejsou dostatečně vyhodnoceny kumulativní dopady více záměrů v území 2) Příroda a krajina · výskyt chráněných druhů (ptáci, netopýři) a zásah do migračních tras · narušeni prvků ÚSES (biokoridory) · zásadní změna krajiny a její industrializace · dominantní stavby (až cca 250 m vysoké) viditelné na velké vzdálenosti · chybí posouzeni nočního osvětleni · nedostatečně řešen kumulativní vliv více větrných elektráren 3) Voda a klima · narušeni vsakování vody do půdy a změna odtokových poměrů · zhoršeni schopnosti krajiny zadržovat vodu a riziko vysychání krajiny · nedostatečné odstupy od vodních toků · chybí posouzeni vlivu na mikroklima 4) Zemědělská půda · zábor a znehodnoceni kvalitní půdy · možné zásahy do půd I. a 11. třídy ochrany (nejcennější půdy) · zhutněni půdy a zvýšeni eroze a rozděleni (fragmentace) pozemků · nejasný stav a poškození melioraci. 5) Dopady na obyvatele · hluk a jeho dlouhodobý vliv · blikání stínů (stroboskopický efekt) · změna charakteru bydlení · pokles hodnoty nemovitosti · není dostatečně vysvětleno, jak byla stanovena vzdálenost od obytné zástavby 6) Technická a bezpečnostní rizika · odlet ledu z rotorů v zimě · zásah bleskem · požáry zařízeni (obtížně zvládnutelné zásahy) · pád části konstrukce · únik provozních kapalin · šíření požáru do krajiny · kontaminace půdy a vody Není jasné, kdo nese odpovědnost za škody na zdraví a majetku. 7) Kumulace vlivů · sčítáni hluku, zásahů do krajiny a vizuální zátěže · dopady více elektráren nejsou vyhodnoceny společně · výsledný dopad na životní prostředí i lidi může být výrazně vyšší 8) Rozpor se zákony ČR a EU	Podatel požaduje vyloučení AOV56 Vrabčiny a AOV57 Bílá Skála z návrhu Z2 ÚRP s odůvodněním, že návrh postrádá konkrétní podklady a odůvodnění, neposuzuje varianty řešení včetně brownfieldů a nedostatečně vyhodnocuje kumulativní dopady. Připomínka dále upozorňuje na ohrožení biodiverzity, negativní vlivy na zemědělskou půdu I. a II. třídy ochrany, dopady na obyvatele (hluk, stroboskopický efekt, pokles hodnot nemovitostí), bezpečnostní rizika a tvrzené nesplnění podmínek směrnice RED III. Tyto připomínky nevedou k vyloučení předmětných akceleračních oblastí, neboť Z2 ÚRP a jeho podklady uvedené okruhy řádně vypořádávají. Vymezení akcelerační oblasti proběhlo na základě biologického posouzení konkrétního navrhovaného území podle § 11 odst. 3 resp. 4 ZOZE, jehož výsledky spolu s vyhodnocením vlivů na udržitelný rozvoj území (VVURÚ) byly zapracovány do návrhu; oblasti, u nichž autorizované osoby identifikovaly významné negativní nebo kumulativní vlivy, byly ze Z2 ÚRP vyloučeny (odůvodnění Z2 ÚRP, odst. 32). Zpracování VVURÚ odpovídá obsahem i strukturou požadavkům přílohy č. 4 stavebního zákona; jde o hodnocení na úrovni koncepce, nikoli na úrovni konkrétních záměrů, a tomu odpovídá i míra podrobnosti použitých podkladů. Vliv umístění akceleračních oblastí na prostupnost krajiny a migraci živočichů byl posuzován v rámci VVURÚ, jehož součástí je i vyhodnocení vlivu na životní prostředí (SEA) a vyhodnocení vlivů na lokality soustavy Natura 2000. Provedená hodnocení konstatovala, že vliv vymezených akceleračních oblastí na migraci zvláště chráněných druhů savců není významně negativní, nedojde k významnému bariérovému efektu; jádrová území biotopu vybraných zvláště chráněných druhů velkých savců byla z návrhu AO zcela vyloučena a pro koridory je v rámci územních opatření stanovena podmínka zaručující zachování prostupnosti. Akcelerační oblasti jsou vymezeny mimo nadregionální a regionální biocentra. Prvkům lokálního ÚSES a všem biokoridorům nebylo možné se při vymezování akceleračních oblastí zcela vyhnout, proto je ve všech souvisejících územních opatřeních stanovena podmínka, která vylučuje zásah do ploch a koridorů lokálního ÚSES, nadregionálních a regionálních biokoridorů, vyjma nezbytného křížení liniové dopravní a technické infrastruktury s biokoridory. Problematika krajinného rázu byla posuzována v rámci VVURÚ, a to jak z hlediska navrhovaného souboru akceleračních oblastí jako celku, tak pro jednotlivé oblasti v kartách akceleračních oblastí (viz příloha č. 2 SEA). Vliv na krajinný ráz byl jedním z důvodů, proč bylo 16 původně uvažovaných akceleračních oblastí z návrhu zcela vypuštěno, a u 48 ze zbývajících 80 oblastí

Poř. č.	Připomínkové místo	Číslo jednací	Článek	AO	Připomínka	Vyhodnocení
					· správní řád (zákon č. 500/2004 Sb.) · ochrana přírody (zákon č. 114/1992 Sb.) · EIA (zákon č. 100/2001 Sb.) · ochrana půdy (zákon č. 334/1992 Sb.) · stavební zákon (zákon č. 283/2021 Sb.) · nesplněni podmínek směrnice EU RED III (nevhodně zvolená lokalita, nevyřešené dopady) · návrh může zasahovat do práva na příznivé životní prostředí a ochranu zdraví podle Listiny základních lidských práv a svobod (či. 31, či. 35, či. 11) · porušeni principu předběžné opatrnosti (ČI. 191 SFEU), návrh je předkládán bez dostatečných podkladů a při existenci důvodných pochybností o jeho dopadech Navržená oblast má zásadní střety s přírodou, krajinou, vodou i životem obyvatel. Tyto problémy nejsou odstraněny, pouze částečně zmirňovány. Návrh nemá dostatečné podklady, neřeší varianty a nehodnotí kumulativní dopady, proto požaduji vyloučení akcelerační oblasti z návrhu.	pro VTE byl snížen limit maximální výšky větrných elektráren. K dalším redukcím došlo na základě výsledků projednání. Konkrétní záměry se nadále povolují v souladu se stavebním zákonem za podmínek stanovených v územním opatření. Odpovědnost za škody má provozovatel větrné elektrárny, který odpovídá za její technický stav a bezpečnost provozu, a to podle občanského zákoníku (zákon č. 89/2012 Sb.). Rizikem může být únik oleje z převodovky nebo z hydraulického systému, případně oleje z transformátoru, který je snižován pravidelnou údržbou a u nových elektráren použitím dvojitých hadic hydrauliky. Pro zachycení olejů slouží záchytné vany, případně samotná konstrukce větrné turbíny. Riziko kontaminace povrchových nebo podzemních vod je řešeno podmínkou v rámci územního opatření, která stanovuje, že budou umisťovány mimo mokřady, prameniště, rašeliniště, vodní plochy a toky a ne blíže, než ve vzdálenosti min. 8 metrů od břehové hrany. Použití certifikovaných technologií větrných elektráren, vybavení prvky, které snižují riziko požáru apod., postupů výstavby, bude záležitostí povolování konkrétních záměrů stavebním úřadem. Požadavek, aby energetické zařízení mělo technickou úroveň odpovídající právním předpisům a technickým normám, je též podmínkou pro udělení licence na výrobu elektřiny od Energetického regulačního úřadu. Elektrárny jsou vybaveny detektory námrazy a vibrací, které zastaví provoz. Eliminace vzniku námrazy na lopatkách větrných elektráren je v prvořadém zájmu provozovatele. Kromě speciálních nátěrů omezujících vznik námrazy se v případě stavby ve vyšších nadmořských výškách využívá vyhřívání listů rotorů, čímž se předejde nejen poškození elektrárny, ale i odletování uvolněné námrazy do okolí. Ustanovení § 4 odst. 3 ZOZE ve spojení s čl. 15c směrnice RED III stanoví typová území, která mají být při vymezování akceleračních oblastí upřednostněna (plochy narušené těžbou, brownfieldy, degradovaná půda, někdejší vojenské plochy); tato ustanovení nevylučují vymezení akcelerační oblasti na jiných plochách. Vymezení akceleračních oblastí pro VTE výhradně na degradovaných nebo brownfieldových plochách nebylo s ohledem na prostorové nároky technologie větrných elektráren proveditelné. Do územního opatření u akcelerační oblasti pro VTE je zapracována podmínka zpracování hlukové studie a minimalizace shadow flicker efektu. Pro bezpečnost leteckého provozu musí být použito výhradně přerušované světlo s minimální požadovanou intenzitou; frekvence záblesků musí být v rozmezí 20–60 záblesků za minutu a světla musí být stíněna ze stran tak, aby byla viditelná pouze seshora. Je výslovně zakázáno používat stálé světlo, rychle pulzující červené světlo

Poř. č.	Připomínkové místo	Číslo jednací	Článek	AO	Připomínka	Vyhodnocení
						nebo široce rozptýlené světlo. Při vymezování AO v návrhu Změny č. 2 ÚRP byly zohledněny požadavky nařízení vlády č. 507/2025 Sb. V návrhu Změny č. 2 ÚRP pro veřejné projednání byl vyhodnocen potenciální celkový zábor na I. a II. třídě ochrany ZPF v rozsahu 95,3 ha, což představuje 0,2 % z navrhované rozlohy AO. Územní opatření stanoví podmínky, které vyžadují zachování funkčnosti stávajících meliorací, zakazují poškozování protierozních opatření a vylučují vznik pozemků bez přístupu či neobhospodařovatelných ploch. Na základě vypořádání stanovisek a připomínek byla stanovena podmínka v územních opatřeních na maximální celkovou plochu pro odnětí ZPF v AO pro záměry OZE. V rámci souvisejících územních opatření jsou stanoveny podmínky, které zajišťují ochranu protierozních opatření, funkčních meliorační zařízení, vodních toků a ploch a rovněž omezují možné terénní úpravy. Vzhledem k charakteru a rozsahu potenciálních záměrů se při naplnění podmínek nepředpokládá realizace zpevněných ploch v takovém rozsahu, který by mohl významně ovlivnit vodní režim v rámci akceleračních oblastí. Významné ovlivnění mikroklimatu u VTE se nepředpokládá. Ustanovení obecně závazných právních předpisů týkající se hlukové zátěže nejsou vymezením akceleračních oblastí dotčena. Při vymezování jednotlivých akceleračních oblastí pro větrné elektrárny byla dodržena minimální odstupová vzdálenost 500 metrů od obytné zástavby sídel. Tato hodnota, uvedená v odůvodnění Změny č. 2 ÚRP pro danou akcelerační oblast, představuje prvek ochrany kvality bydlení. Nebylo prokázáno, že by instalace VTE měla významný negativní vliv na cenu nemovitostí či provádění investic. Lokální dopady na cenu nemovitostí konkrétních záměrů nelze posuzovat na koncepční úrovni při vymezování AO v ÚRP. Nebylo možné se vyhnout návrhu akceleračních oblastí v „běžné krajině“, podobně jako se nelze vyhnout např. vymezování koridorů pro dopravní stavby. Záměry pro využití OZE, pro něž jsou akcelerační oblasti vymezovány, tedy nelze vnímat jako cizorodý industriální prvek v krajině. Podmínky v příslušných územních opatřeních zakazují použití výrazných barev na veškeré vedlejší stavby a technologická zařízení; pro tyto konstrukce jsou předepsány tlumené, přírodní a neutrální barevné odstíny, čímž je snižován jejich vizuální dopad na okolní krajinný ráz. Zadání Změny č. 2 ÚRP schválené vládou ČR nepožadovalo variantní řešení. Proběhlo hodnocení nulové varianty (platné znění ÚRP) vůči navrhované variantě (Změna č. 2 ÚRP). Akcelerační oblast AOV56 Vrabčiny byla na základě došlých připomínek a přehodnocení oproti původnímu záměru redukována/zmenšena.

Poř. č.	Připomínkové místo	Číslo jednací	Článek	AO	Připomínka	Vyhodnocení
						Kumulativní a synergické vlivy byly pro jednotlivé AO i pro Změnu č. 2 ÚRP jako celek hodnoceny v rámci SEA; byly do nich zahrnuty záměry, které mohou potenciálně působit obdobnými účinky (metodika je popsána v kap. 6 SEA). Kumulace vlivů byla vyhodnocena u již existujících celostátních záměrů v ÚRP, záměry plánované byly do kumulace zahrnuty v případě, že k nim jsou obecně dostupné podklady.
2748.	Ludmila Halamová	MMR-38357-2026-81	99czj, 99czk	AOV56, AOV57	Věc: **Připomínka k návrhu Změny č. 2 Územního rozvojového plánu ČR (ÚRP ČR)** Podávám připomínku k návrhu vymezeni akceleračních oblasti pro větrné elektrárny (VTE) v území: AOV č. 56 Vrabčiny a AOV č. 57 Bilá skála, Plzeňský kraj Na základě níže uvedených důvodů nesouhlasím s tímto návrhem změny č. 2 ÚRP ČR, který se týká vymezeni akceleračních oblasti pro výrobu energie z obnovitelných zdrojů. Uvádím základní důvody: I) Nedostatky návrhu · návrh není dostatečně odůvodněn a chybí konkrétní podklady (zákon č. 500/2004 Sb.) · nebyly dostatečně posouzeny dopady na životní prostředí (zákon č. 100/2001 Sb.) · hrozí narušeni krajiny a přírody (zákon č. 114/1992 Sb.) · návrh nerespektuje ochranu hodnot území a kvalitu bydlení (zákon č. 283/2021 Sb.) · nebyly posouzeny jiné varianty řešeni, zejména využiti brownfieldů (opuštěných a již narušených ploch) a návrh tak neodůvodněně zasahuje do volné krajiny · vychází pouze z expertních odhadů (počet věži, výkon, rozmístění) · návrh řeší problémy až dodatečně, místo aby jim předešel · nejsou dostatečně vyhodnoceny kumulativní dopady více záměrů v území 2) Příroda a krajina · výskyt chráněných druhů (ptáci, netopýři) a zásah do migračních tras · narušeni prvků ÚSES (biokoridory) · zásadní změna krajiny a její industrializace · dominantní stavby (až cca 250 m vysoké) viditelné na velké vzdálenosti · chybí posouzeni nočního osvětleni · nedostatečně řešen kumulativní vliv více větrných elektráren 3) Voda a klima · narušeni vsakování vody do půdy a změna odtokových poměrů · zhoršeni schopnosti krajiny zadržovat vodu a riziko vysychání krajiny · nedostatečné odstupy od vodních toků · chybí posouzeni vlivu na mikroklima 4) Zemědělská půda · zábor a znehodnoceni kvalitní půdy · možné zásahy do půd I. a 11. třídy ochrany (nejcennější půdy) · zhutněni půdy a zvýšeni eroze a rozděleni (fragmentace) pozemků · nejasný stav a poškození melioraci. 5) Dopady na obyvatele · hluk a jeho dlouhodobý vliv · blikání stínů (stroboskopický efekt) · změna charakteru bydlení · pokles hodnoty nemovitosti · není dostatečně vysvětleno, jak byla stanovena vzdálenost od obytné zástavby 6) Technická a bezpečnostní rizika · odlet ledu z rotorů v zimě · zásah bleskem · požáry zařízeni (obtížně zvládnutelné zásahy)	**Akceptováno částečně.** Podatelka nesouhlasí s vymezením AOV56 Vrabčiny a AOV57 Bílá Skála a požaduje jejich vyloučení z návrhu Z2 ÚRP, přičemž uplatňuje argumenty týkající se ohrožení chráněných druhů ptáků a netopýrů, narušení prvků ÚSES, záboru zemědělské půdy, narušení vodního režimu, dopadů na zdraví obyvatel a bezpečnostních rizik provozu VTE. Připomínky jsou paušální a obecně se opírají o standardizovaný formulářový text; Z2 ÚRP ve vztahu k oběma oblastem obstojí, neboť vymezení akceleračních oblastí proběhlo na základě odborných podkladů a jejich výsledky byly promítnuty do návrhu. Vymezení akcelerační oblasti proběhlo na základě biologického posouzení konkrétního navrhovaného území podle § 11 odst. 3 resp. 4 ZOZE, jehož výsledky spolu s vyhodnocením vlivů na udržitelný rozvoj území (VVURÚ) byly zapracovány do návrhu; oblasti, u nichž autorizované osoby identifikovaly významné negativní nebo kumulativní vlivy, byly ze Z2 ÚRP vyloučeny (odůvodnění Z2 ÚRP, odst. 32). Zpracování VVURÚ odpovídá obsahem i strukturou požadavkům přílohy č. 4 stavebního zákona; jde o hodnocení na úrovni koncepce, nikoli na úrovni konkrétních záměrů, a tomu odpovídá i míra podrobnosti použitých podkladů. Vliv umístění akceleračních oblastí na prostupnost krajiny a migraci živočichů byl posuzován v rámci VVURÚ, jehož součástí je i vyhodnocení vlivu na životní prostředí (SEA) a vyhodnocení vlivů na lokality soustavy Natura 2000. Provedená hodnocení konstatovala, že vliv vymezených akceleračních oblastí na migraci zvláště chráněných druhů savců není významně negativní, nedojde k významnému bariérovému efektu; jádrová území biotopu vybraných zvláště chráněných druhů velkých savců byla z návrhu AO zcela vyloučena a pro koridory je v rámci územních opatření stanovena podmínka zaručující zachování prostupnosti. Akcelerační oblasti jsou vymezeny mimo nadregionální a regionální biocentra. Prvkům lokálního ÚSES a všem biokoridorům nebylo možné se při vymezování akceleračních oblastí zcela vyhnout, proto je ve všech souvisejících územních opatřeních stanovena podmínka, která vylučuje zásah do ploch a koridorů lokálního ÚSES, nadregionálních a regionálních biokoridorů, vyjma nezbytného křížení liniové dopravní a technické infrastruktury s biokoridory.

Poř. č.	Připomínkové místo	Číslo jednací	Článek	AO	Připomínka	Vyhodnocení
					· pád části konstrukce · únik provozních kapalin · šíření požáru do krajiny · kontaminace půdy a vody Není jasné, kdo nese odpovědnost za škody na zdraví a majetku. 7) Kumulace vlivů · sčítáni hluku, zásahů do krajiny a vizuální zátěže · dopady více elektráren nejsou vyhodnoceny společně · výsledný dopad na životní prostředí i lidi může být výrazně vyšší 8) Rozpor se zákony ČR a EU · správní řád (zákon č. 500/2004 Sb.) · ochrana přírody (zákon č. 114/1992 Sb.) · EIA (zákon č. 100/2001 Sb.) · ochrana půdy (zákon č. 334/1992 Sb.) · stavební zákon (zákon č. 283/2021 Sb.) · nesplněni podmínek směrnice EU RED III (nevhodně zvolená lokalita, nevyřešené dopady) · návrh může zasahovat do práva na příznivé životní prostředí a ochranu zdraví podle Listiny základních lidských práv a svobod (či. 31, či. 35, či. 11) · porušeni principu předběžné opatrnosti (ČI. 191 SFEU), návrh je předkládán bez dostatečných podkladů a při existenci důvodných pochybností o jeho dopadech Navržená oblast má zásadní střety s přírodou, krajinou, vodou i životem obyvatel. Tyto problémy nejsou odstraněny, pouze částečně zmirňovány. Návrh nemá dostatečné podklady, neřeší varianty a nehodnotí kumulativní dopady, proto požaduji vyloučení akcelerační oblasti z návrhu.	Problematika krajinného rázu byla posuzována v rámci VVURÚ, a to jak z hlediska navrhovaného souboru akceleračních oblastí jako celku, tak pro jednotlivé oblasti v kartách akceleračních oblastí (viz příloha č. 2 SEA). Vliv na krajinný ráz byl jedním z důvodů, proč bylo 16 původně uvažovaných akceleračních oblastí z návrhu zcela vypuštěno, a u 48 ze zbývajících 80 oblastí pro VTE byl snížen limit maximální výšky větrných elektráren. K dalším redukcím došlo na základě výsledků projednání. Konkrétní záměry se nadále povolují v souladu se stavebním zákonem za podmínek stanovených v územním opatření. Odpovědnost za škody má provozovatel větrné elektrárny, který odpovídá za její technický stav a bezpečnost provozu, a to podle občanského zákoníku (zákon č. 89/2012 Sb.). Rizikem může být únik oleje z převodovky nebo z hydraulického systému, případně oleje z transformátoru, který je snižován pravidelnou údržbou a u nových elektráren použitím dvojitých hadic hydrauliky. Pro zachycení olejů slouží záchytné vany, případně samotná konstrukce větrné turbíny. Riziko kontaminace povrchových nebo podzemních vod je řešeno podmínkou v rámci územního opatření, která stanovuje, že budou umisťovány mimo mokřady, prameniště, rašeliniště, vodní plochy a toky a ne blíže, než ve vzdálenosti min. 8 metrů od břehové hrany. Použití certifikovaných technologií větrných elektráren, vybavení prvky, které snižují riziko požáru apod., postupů výstavby, bude záležitostí povolování konkrétních záměrů stavebním úřadem. Požadavek, aby energetické zařízení mělo technickou úroveň odpovídající právním předpisům a technickým normám, je též podmínkou pro udělení licence na výrobu elektřiny od Energetického regulačního úřadu. Elektrárny jsou vybaveny detektory námrazy a vibrací, které zastaví provoz. Eliminace vzniku námrazy na lopatkách větrných elektráren je v prvořadém zájmu provozovatele. Kromě speciálních nátěrů omezujících vznik námrazy se v případě stavby ve vyšších nadmořských výškách využívá vyhřívání listů rotorů, čímž se předejde nejen poškození elektrárny, ale i odletování uvolněné námrazy do okolí. Ustanovení § 4 odst. 3 ZOZE ve spojení s čl. 15c směrnice RED III stanoví typová území, která mají být při vymezování akceleračních oblastí upřednostněna (plochy narušené těžbou, brownfieldy, degradovaná půda, někdejší vojenské plochy); tato ustanovení nevylučují vymezení akcelerační oblasti na jiných plochách. Vymezení akceleračních oblastí pro VTE výhradně na degradovaných nebo brownfieldových plochách nebylo s ohledem na prostorové nároky technologie větrných elektráren proveditelné.

Poř. č.	Připomínkové místo	Číslo jednací	Článek	AO	Připomínka	Vyhodnocení
						Do územního opatření u akcelerační oblasti pro VTE je zapracována podmínka zpracování hlukové studie a minimalizace shadow flicker efektu. Pro bezpečnost leteckého provozu musí být použito výhradně přerušované světlo s minimální požadovanou intenzitou; frekvence záblesků musí být v rozmezí 20–60 záblesků za minutu a světla musí být stíněna ze stran tak, aby byla viditelná pouze seshora. Je výslovně zakázáno používat stálé světlo, rychle pulzující červené světlo nebo široce rozptýlené světlo. Při vymezování AO v návrhu Změny č. 2 ÚRP byly zohledněny požadavky nařízení vlády č. 507/2025 Sb. V návrhu Změny č. 2 ÚRP pro veřejné projednání byl vyhodnocen potenciální celkový zábor na I. a II. třídě ochrany ZPF v rozsahu 95,3 ha, což představuje 0,2 % z navrhované rozlohy AO. Územní opatření stanoví podmínky, které vyžadují zachování funkčnosti stávajících meliorací, zakazují poškozování protierozních opatření a vylučují vznik pozemků bez přístupu či neobhospodařovatelných ploch. Na základě vypořádání stanovisek a připomínek byla stanovena podmínka v územních opatřeních na maximální celkovou plochu pro odnětí ZPF v AO pro záměry OZE. V rámci souvisejících územních opatření jsou dále stanoveny podmínky ochrany vodních toků a ploch a omezení možných terénních úprav. Vzhledem k charakteru a rozsahu potenciálních záměrů se při naplnění podmínek nepředpokládá realizace zpevněných ploch v takovém rozsahu, který by mohl významně ovlivnit vodní režim v rámci akceleračních oblastí. Významné ovlivnění mikroklimatu u VTE se nepředpokládá. Ustanovení obecně závazných právních předpisů týkající se hlukové zátěže nejsou vymezením akceleračních oblastí dotčena. Při vymezování jednotlivých akceleračních oblastí pro větrné elektrárny byla dodržena minimální odstupová vzdálenost 500 metrů od obytné zástavby sídel. Tato hodnota, uvedená v odůvodnění Změny č. 2 ÚRP pro danou akcelerační oblast, představuje prvek ochrany kvality bydlení. Nebylo prokázáno, že by instalace VTE měla významný negativní vliv na cenu nemovitostí či provádění investic. Lokální dopady na cenu nemovitostí konkrétních záměrů nelze posuzovat na koncepční úrovni při vymezování AO v ÚRP. Nebylo možné se vyhnout návrhu akceleračních oblastí v „běžné krajině“, podobně jako se nelze vyhnout např. vymezování koridorů pro dopravní stavby. Záměry pro využití OZE, pro něž jsou akcelerační oblasti vymezovány, tedy nelze vnímat jako cizorodý industriální prvek v krajině. Podmínky v příslušných územních opatřeních zakazují použití výrazných barev na veškeré vedlejší stavby a technologická zařízení; pro tyto konstrukce jsou předepsány tlumené, přírodní a neutrální barevné odstíny, čímž je snižován jejich vizuální dopad na okolní krajinný ráz. Zadání Změny č. 2 ÚRP schválené vládou ČR nepožadovalo variantní řešení. Proběhlo hodnocení nulové varianty (platné znění ÚRP) vůči navrhované variantě (Změna č. 2 ÚRP).

Poř. č.	Připomínkové místo	Číslo jednací	Článek	AO	Připomínka	Vyhodnocení
						Akcelerační oblast AOV56 Vrabčiny byla na základě došlých připomínek a přehodnocení oproti původnímu záměru redukována/zmenšena. Kumulativní a synergické vlivy byly pro jednotlivé AO i pro Změnu č. 2 ÚRP jako celek hodnoceny v rámci SEA; byly do nich zahrnuty záměry, které mohou potenciálně působit obdobnými účinky (metodika je popsána v kap. 6 SEA). Kumulace vlivů byla vyhodnocena u již existujících celostátních záměrů v ÚRP, záměry plánované byly do kumulace zahrnuty v případě, že k nim jsou obecně dostupné podklady.
2749.	Jiří Hodač	MMR-38358-2026-81	99czj, 99czk	AOV56, AOV57	Věc: **Připomínka k návrhu Změny č. 2 Územního rozvojového plánu ČR (ÚRP ČR)** Podávám připomínku k návrhu vymezeni akceleračních oblasti pro větrné elektrárny (VTE) v území: AOV č. 56 Vrabčiny a AOV č. 57 Bilá skála, Plzeňský kraj Na základě níže uvedených důvodů nesouhlasím s tímto návrhem změny č. 2 ÚRP ČR, který se týká vymezeni akceleračních oblasti pro výrobu energie z obnovitelných zdrojů. Uvádím základní důvody: I) Nedostatky návrhu · návrh není dostatečně odůvodněn a chybí konkrétní podklady (zákon č. 500/2004 Sb.) · nebyly dostatečně posouzeny dopady na životní prostředí (zákon č. 100/2001 Sb.) · hrozí narušeni krajiny a přírody (zákon č. 114/1992 Sb.) · návrh nerespektuje ochranu hodnot území a kvalitu bydlení (zákon č. 283/2021 Sb.) · nebyly posouzeny jiné varianty řešeni, zejména využiti brownfieldů (opuštěných a již narušených ploch) a návrh tak neodůvodněně zasahuje do volné krajiny · vychází pouze z expertních odhadů (počet věži, výkon, rozmístění) · návrh řeší problémy až dodatečně, místo aby jim předešel · nejsou dostatečně vyhodnoceny kumulativní dopady více záměrů v území 2) Příroda a krajina · výskyt chráněných druhů (ptáci, netopýři) a zásah do migračních tras · narušeni prvků ÚSES (biokoridory) · zásadní změna krajiny a její industrializace · dominantní stavby (až cca 250 m vysoké) viditelné na velké vzdálenosti · chybí posouzeni nočního osvětleni · nedostatečně řešen kumulativní vliv více větrných elektráren 3) Voda a klima · narušeni vsakování vody do půdy a změna odtokových poměrů · zhoršeni schopnosti krajiny zadržovat vodu a riziko vysychání krajiny · nedostatečné odstupy od vodních toků · chybí posouzeni vlivu na mikroklima 4) Zemědělská půda · zábor a znehodnoceni kvalitní půdy · možné zásahy do půd I. a 11. třídy ochrany (nejcennější půdy) · zhutněni půdy a zvýšeni eroze a rozděleni (fragmentace) pozemků · nejasný stav a poškození melioraci. 5) Dopady na obyvatele · hluk a jeho dlouhodobý vliv · blikání stínů (stroboskopický efekt)	**Akceptováno částečně.** Podatel nesouhlasí s vymezením AOV56 Vrabčiny a AOV57 Bílá Skála v Plzeňském kraji a požaduje jejich vyloučení z návrhu. Připomínka poukazuje na nedostatečnost podkladů a odůvodnění, nepřiměřený zásah do volné krajiny bez posouzení alternativ, nevyhodnocení kumulativních vlivů, ohrožení biodiverzity, dopady na zemědělskou půdu, vodní režim, krajinný ráz a bezpečnostní rizika VTE, jakož i namítané nesplnění podmínek směrnice RED III a porušení principu předběžné opatrnosti. Vymezení akceleračních oblastí proběhlo na základě odborných podkladů v souladu s právními předpisy a požadavky ZOZE; důvody pro vyloučení oblastí z návrhu Změny č. 2 ÚRP nebyly shledány. Vymezení akcelerační oblasti proběhlo na základě biologického posouzení konkrétního navrhovaného území podle § 11 odst. 3 resp. 4 ZOZE, jehož výsledky spolu s vyhodnocením vlivů na udržitelný rozvoj území (VVURÚ) byly zapracovány do návrhu; oblasti, u nichž autorizované osoby identifikovaly významné negativní nebo kumulativní vlivy, byly ze Z2 ÚRP vyloučeny (odůvodnění Z2 ÚRP, odst. 32). Zpracování VVURÚ odpovídá obsahem i strukturou požadavkům přílohy č. 4 stavebního zákona; jde o hodnocení na úrovni koncepce, nikoli na úrovni konkrétních záměrů, a tomu odpovídá i míra podrobnosti použitých podkladů. Vliv umístění akceleračních oblastí na prostupnost krajiny a migraci živočichů byl posuzován v rámci VVURÚ, jehož součástí je i vyhodnocení vlivu na životní prostředí (SEA) a vyhodnocení vlivů na lokality soustavy Natura 2000. Provedená hodnocení konstatovala, že vliv vymezených akceleračních oblastí na migraci zvláště chráněných druhů savců není významně negativní, nedojde k významnému bariérovému efektu; jádrová území biotopu vybraných zvláště chráněných druhů velkých savců byla z návrhu AO zcela vyloučena a pro koridory je v rámci územních opatření stanovena podmínka

Poř. č.	Připomínkové místo	Číslo jednací	Článek	AO	Připomínka	Vyhodnocení
					· změna charakteru bydlení · pokles hodnoty nemovitosti · není dostatečně vysvětleno, jak byla stanovena vzdálenost od obytné zástavby 6) Technická a bezpečnostní rizika · odlet ledu z rotorů v zimě · zásah bleskem · požáry zařízeni (obtížně zvládnutelné zásahy) · pád části konstrukce · únik provozních kapalin · šíření požáru do krajiny · kontaminace půdy a vody Není jasné, kdo nese odpovědnost za škody na zdraví a majetku. 7) Kumulace vlivů · sčítáni hluku, zásahů do krajiny a vizuální zátěže · dopady více elektráren nejsou vyhodnoceny společně · výsledný dopad na životní prostředí i lidi může být výrazně vyšší 8) Rozpor se zákony ČR a EU · správní řád (zákon č. 500/2004 Sb.) · ochrana přírody (zákon č. 114/1992 Sb.) · EIA (zákon č. 100/2001 Sb.) · ochrana půdy (zákon č. 334/1992 Sb.) · stavební zákon (zákon č. 283/2021 Sb.) · nesplněni podmínek směrnice EU RED III (nevhodně zvolená lokalita, nevyřešené dopady) · návrh může zasahovat do práva na příznivé životní prostředí a ochranu zdraví podle Listiny základních lidských práv a svobod (či. 31, či. 35, či. 11) · porušeni principu předběžné opatrnosti (ČI. 191 SFEU), návrh je předkládán bez dostatečných podkladů a při existenci důvodných pochybností o jeho dopadech Navržená oblast má zásadní střety s přírodou, krajinou, vodou i životem obyvatel. Tyto problémy nejsou odstraněny, pouze částečně zmirňovány. Návrh nemá dostatečné podklady, neřeší varianty a nehodnotí kumulativní dopady, proto požaduji vyloučení akcelerační oblasti z návrhu.	zaručující zachování prostupnosti. Akcelerační oblasti jsou vymezeny mimo nadregionální a regionální biocentra. Prvkům lokálního ÚSES a všem biokoridorům nebylo možné se při vymezování akceleračních oblastí zcela vyhnout, proto je ve všech souvisejících územních opatřeních stanovena podmínka, která vylučuje zásah do ploch a koridorů lokálního ÚSES, nadregionálních a regionálních biokoridorů, vyjma nezbytného křížení liniové dopravní a technické infrastruktury s biokoridory. Problematika krajinného rázu byla posuzována v rámci VVURÚ, a to jak z hlediska navrhovaného souboru akceleračních oblastí jako celku, tak pro jednotlivé oblasti v kartách akceleračních oblastí (viz příloha č. 2 SEA). Vliv na krajinný ráz byl jedním z důvodů, proč bylo 16 původně uvažovaných akceleračních oblastí z návrhu zcela vypuštěno, a u 48 ze zbývajících 80 oblastí pro VTE byl snížen limit maximální výšky větrných elektráren. K dalším redukcím došlo na základě výsledků projednání. Konkrétní záměry se nadále povolují v souladu se stavebním zákonem za podmínek stanovených v územním opatření. Odpovědnost za škody má provozovatel větrné elektrárny, který odpovídá za její technický stav a bezpečnost provozu, a to podle občanského zákoníku (zákon č. 89/2012 Sb.). Rizikem může být únik oleje z převodovky nebo z hydraulického systému, případně oleje z transformátoru, který je snižován pravidelnou údržbou a u nových elektráren použitím dvojitých hadic hydrauliky. Pro zachycení olejů slouží záchytné vany, případně samotná konstrukce větrné turbíny. Riziko kontaminace povrchových nebo podzemních vod je řešeno podmínkou v rámci územního opatření, která stanovuje, že budou umisťovány mimo mokřady, prameniště, rašeliniště, vodní plochy a toky a ne blíže, než ve vzdálenosti min. 8 metrů od břehové hrany. Použití certifikovaných technologií větrných elektráren, vybavení prvky, které snižují riziko požáru apod., postupů výstavby, bude záležitostí povolování konkrétních záměrů stavebním úřadem. Požadavek, aby energetické zařízení mělo technickou úroveň odpovídající právním předpisům a technickým normám, je též podmínkou pro udělení licence na výrobu elektřiny od Energetického regulačního úřadu. Elektrárny jsou vybaveny detektory námrazy a vibrací, které zastaví provoz. Eliminace vzniku námrazy na lopatkách větrných elektráren je v prvořadém zájmu provozovatele. Kromě speciálních nátěrů omezujících vznik námrazy se v případě stavby ve vyšších nadmořských výškách využívá vyhřívání listů rotorů, čímž se předejde nejen poškození elektrárny, ale i odletování uvolněné námrazy do okolí. Ustanovení § 4 odst. 3 ZOZE ve spojení s čl. 15c směrnice RED III stanoví typová území, která mají být při vymezování akceleračních oblastí upřednostněna (plochy narušené těžbou,

Poř. č.	Připomínkové místo	Číslo jednací	Článek	AO	Připomínka	Vyhodnocení
						brownfieldy, degradovaná půda, někdejší vojenské plochy); tato ustanovení nevylučují vymezení akcelerační oblasti na jiných plochách. Vymezení akceleračních oblastí pro VTE výhradně na degradovaných nebo brownfieldových plochách nebylo s ohledem na prostorové nároky technologie větrných elektráren proveditelné. Do územního opatření u akcelerační oblasti pro VTE je zapracována podmínka zpracování hlukové studie a minimalizace shadow flicker efektu. Pro bezpečnost leteckého provozu musí být použito výhradně přerušované světlo s minimální požadovanou intenzitou; frekvence záblesků musí být v rozmezí 20–60 záblesků za minutu a světla musí být stíněna ze stran tak, aby byla viditelná pouze seshora. Je výslovně zakázáno používat stálé světlo, rychle pulzující červené světlo nebo široce rozptýlené světlo. Při vymezování AO v návrhu Změny č. 2 ÚRP byly zohledněny požadavky nařízení vlády č. 507/2025 Sb. V návrhu Změny č. 2 ÚRP pro veřejné projednání byl vyhodnocen potenciální celkový zábor na I. a II. třídě ochrany ZPF v rozsahu 95,3 ha, což představuje 0,2 % z navrhované rozlohy AO. Územní opatření stanoví podmínky, které vyžadují zachování funkčnosti stávajících meliorací, zakazují poškozování protierozních opatření a vylučují vznik pozemků bez přístupu či neobhospodařovatelných ploch. Na základě vypořádání stanovisek a připomínek byla stanovena podmínka v územních opatřeních na maximální celkovou plochu pro odnětí ZPF v AO pro záměry OZE. V rámci souvisejících územních opatření jsou dále stanoveny podmínky ochrany vodních toků a ploch a omezení možných terénních úprav. Vzhledem k charakteru a rozsahu potenciálních záměrů se při naplnění podmínek nepředpokládá realizace zpevněných ploch v takovém rozsahu, který by mohl významně ovlivnit vodní režim v rámci akceleračních oblastí. Významné ovlivnění mikroklimatu u VTE se nepředpokládá. Ustanovení obecně závazných právních předpisů týkající se hlukové zátěže nejsou vymezením akceleračních oblastí dotčena. Při vymezování jednotlivých akceleračních oblastí pro větrné elektrárny byla dodržena minimální odstupová vzdálenost 500 metrů od obytné zástavby sídel. Tato hodnota, uvedená v odůvodnění Změny č. 2 ÚRP pro danou akcelerační oblast, představuje prvek ochrany kvality bydlení. Nebylo prokázáno, že by instalace VTE měla významný negativní vliv na cenu nemovitostí či provádění investic. Lokální dopady na cenu nemovitostí konkrétních záměrů nelze posuzovat na koncepční úrovni při vymezování AO v ÚRP. Nebylo možné se vyhnout návrhu akceleračních oblastí v „běžné krajině“, podobně jako se nelze vyhnout např. vymezování koridorů pro dopravní stavby. Záměry pro využití OZE, pro něž jsou akcelerační oblasti vymezovány, tedy nelze vnímat jako cizorodý industriální prvek v krajině. Podmínky v příslušných územních opatřeních zakazují použití výrazných barev na veškeré vedlejší stavby a technologická zařízení; pro tyto

Poř. č.	Připomínkové místo	Číslo jednací	Článek	AO	Připomínka	Vyhodnocení
						konstrukce jsou předepsány tlumené, přírodní a neutrální barevné odstíny, čímž je snižován jejich vizuální dopad na okolní krajinný ráz. Zadání Změny č. 2 ÚRP schválené vládou ČR nepožadovalo variantní řešení. Proběhlo hodnocení nulové varianty (platné znění ÚRP) vůči navrhované variantě (Změna č. 2 ÚRP). Akcelerační oblast AOV56 Vrabčiny byla na základě došlých připomínek a přehodnocení oproti původnímu záměru redukována/zmenšena. Kumulativní a synergické vlivy byly pro jednotlivé AO i pro Změnu č. 2 ÚRP jako celek hodnoceny v rámci SEA; byly do nich zahrnuty záměry, které mohou potenciálně působit obdobnými účinky (metodika je popsána v kap. 6 SEA). Kumulace vlivů byla vyhodnocena u již existujících celostátních záměrů v ÚRP, záměry plánované byly do kumulace zahrnuty v případě, že k nim jsou obecně dostupné podklady.
2750.	Jiří Horák	MMR-38359-2026-81	99czj, 99czk	AOV56, AOV57	Věc: **<u>Připomínka k návrhu Změny č. 2 Územního rozvojového plánu ČR (ÚRP ČR)</u>** Podávám připomínku k návrhu vymezeni akceleračních oblasti pro větrné elektrárny (VTE) v území: AOV č. 56 Vrabčiny a AOV č. 57 Bilá skála, Plzeňský kraj Na základě níže uvedených důvodů nesouhlasím s tímto návrhem změny č. 2 ÚRP ČR, který se týká vymezeni akceleračních oblasti pro výrobu energie z obnovitelných zdrojů. Uvádím základní důvody: I) Nedostatky návrhu · návrh není dostatečně odůvodněn a chybí konkrétní podklady (zákon č. 500/2004 Sb.) · nebyly dostatečně posouzeny dopady na životní prostředí (zákon č. 100/2001 Sb.) · hrozí narušeni krajiny a přírody (zákon č. 114/1992 Sb.) · návrh nerespektuje ochranu hodnot území a kvalitu bydlení (zákon č. 283/2021 Sb.) · nebyly posouzeny jiné varianty řešeni, zejména využiti brownfieldů (opuštěných a již narušených ploch) a návrh tak neodůvodněně zasahuje do volné krajiny · vychází pouze z expertních odhadů (počet věži, výkon, rozmístění) · návrh řeší problémy až dodatečně, místo aby jim předešel · nejsou dostatečně vyhodnoceny kumulativní dopady více záměrů v území 2) Příroda a krajina · výskyt chráněných druhů (ptáci, netopýři) a zásah do migračních tras · narušeni prvků ÚSES (biokoridory) · zásadní změna krajiny a její industrializace · dominantní stavby (až cca 250 m vysoké) viditelné na velké vzdálenosti · chybí posouzeni nočního osvětleni · nedostatečně řešen kumulativní vliv více větrných elektráren 3) Voda a klima · narušeni vsakování vody do půdy a změna odtokových poměrů · zhoršeni schopnosti krajiny zadržovat vodu a riziko vysychání krajiny · nedostatečné odstupy od vodních toků · chybí posouzeni vlivu na mikroklima	**Akceptováno částečně.** Podatel požaduje vyloučení akceleračních oblastí AOV56 Vrabčiny a AOV57 Bílá Skála z návrhu Změny č. 2 ÚRP a namítá nedostatečné podklady, absenci posouzení alternativ a kumulativních dopadů, rozpor s právem ČR i EU, ohrožení chráněných druhů živočichů, narušení ÚSES, zásah do zemědělské půdy, narušení vodního režimu a negativní dopady na obyvatele. Tyto skutečnosti byly zohledněny v rámci přípravy Z2 ÚRP; vymezení obou akceleračních oblastí je výsledkem odborného procesu, který tyto aspekty zahrnoval. Vymezení akcelerační oblasti proběhlo na základě biologického posouzení konkrétního navrhovaného území podle § 11 odst. 3 resp. 4 ZOZE, jehož výsledky spolu s vyhodnocením vlivů na udržitelný rozvoj území (VVURÚ) byly zapracovány do návrhu; oblasti, u nichž autorizované osoby identifikovaly významné negativní nebo kumulativní vlivy, byly ze Z2 ÚRP vyloučeny (odůvodnění Z2 ÚRP, odst. 32). Zpracování VVURÚ odpovídá obsahem i strukturou požadavkům přílohy č. 4 stavebního zákona; jde o hodnocení na úrovni koncepce, nikoli na úrovni konkrétních záměrů, a tomu odpovídá i míra podrobnosti použitých podkladů. Vliv umístění akceleračních oblastí na prostupnost krajiny a migraci živočichů byl posuzován v rámci VVURÚ, jehož součástí je i vyhodnocení vlivu na životní prostředí (SEA) a vyhodnocení vlivů na lokality soustavy Natura 2000. Provedená hodnocení konstatovala, že vliv vymezených

Poř. č.	Připomínkové místo	Číslo jednací	Článek	AO	Připomínka	Vyhodnocení
					4) Zemědělská půda · zábor a znehodnoceni kvalitní půdy · možné zásahy do půd l. a 11. třídy ochrany (nejcennější půdy) · zhutněni půdy a zvýšeni eroze a rozděleni (fragmentace) pozemků · nejasný stav a poškození melioraci. 5) Dopady na obyvatele · hluk a jeho dlouhodobý vliv · blikání stínů (stroboskopický efekt) · změna charakteru bydlení · pokles hodnoty nemovitosti · není dostatečně vysvětleno, jak byla stanovena vzdálenost od obytné zástavby 6) Technická a bezpečnostní rizika · odlet ledu z rotorů v zimě · zásah bleskem · požáry zařízeni (obtížně zvládnutelné zásahy) · pád části konstrukce · únik provozních kapalin · šíření požáru do krajiny · kontaminace půdy a vody Není jasné, kdo nese odpovědnost za škody na zdraví a majetku. 7) Kumulace vlivů · sčítáni hluku, zásahů do krajiny a vizuální zátěže · dopady více elektráren nejsou vyhodnoceny společně · výsledný dopad na životní prostředí i lidi může být výrazně vyšší 8) Rozpor se zákony ČR a EU · správní řád (zákon č. 500/2004 Sb.) · ochrana přírody (zákon č. 114/1992 Sb.) · EIA (zákon č. 100/2001 Sb.) · ochrana půdy (zákon č. 334/1992 Sb.) · stavební zákon (zákon č. 283/2021 Sb.) · nesplněni podmínek směrnice EU RED III (nevhodně zvolená lokalita, nevyřešené dopady) · návrh může zasahovat do práva na příznivé životní prostředí a ochranu zdraví podle Listiny základních lidských práv a svobod (či. 31, či. 35, či. 11) · porušeni principu předběžné opatrnosti (ČI. 191 SFEU), návrh je předkládán bez dostatečných podkladů a při existenci důvodných pochybností o jeho dopadech Navržená oblast má zásadní střety s přírodou, krajinou, vodou i životem obyvatel. Tyto problémy nejsou odstraněny, pouze částečně zmirňovány. Návrh nemá dostatečné podklady, neřeší varianty a nehodnotí kumulativní dopady, proto požaduji vyloučení akcelerační oblasti z návrhu.	akceleračních oblastí na migraci zvláště chráněných druhů savců není významně negativní, nedojde k významnému bariérovému efektu; jádrová území biotopu vybraných zvláště chráněných druhů velkých savců byla z návrhu AO zcela vyloučena a pro koridory je v rámci územních opatření stanovena podmínka zaručující zachování prostupnosti. Akcelerační oblasti jsou vymezeny mimo nadregionální a regionální biocentra. Prvkům lokálního ÚSES a všem biokoridorům nebylo možné se při vymezování akceleračních oblastí zcela vyhnout, proto je ve všech souvisejících územních opatřeních stanovena podmínka, která vylučuje zásah do ploch a koridorů lokálního ÚSES, nadregionálních a regionálních biokoridorů, vyjma nezbytného křížení liniové dopravní a technické infrastruktury s biokoridory. Problematika krajinného rázu byla posuzována v rámci VVURÚ, a to jak z hlediska navrhovaného souboru akceleračních oblastí jako celku, tak pro jednotlivé oblasti v kartách akceleračních oblastí (viz příloha č. 2 SEA). Vliv na krajinný ráz byl jedním z důvodů, proč bylo 16 původně uvažovaných akceleračních oblastí z návrhu zcela vypuštěno, a u 48 ze zbývajících 80 oblastí pro VTE byl snížen limit maximální výšky větrných elektráren. K dalším redukcím došlo na základě výsledků projednání. Konkrétní záměry se nadále povolují v souladu se stavebním zákonem za podmínek stanovených v územním opatření. Odpovědnost za škody má provozovatel větrné elektrárny, který odpovídá za její technický stav a bezpečnost provozu, a to podle občanského zákoníku (zákon č. 89/2012 Sb.). Rizikem může být únik oleje z převodovky nebo z hydraulického systému, případně oleje z transformátoru, který je snižován pravidelnou údržbou a u nových elektráren použitím dvojitých hadic hydrauliky. Pro zachycení olejů slouží záchytné vany, případně samotná konstrukce větrné turbíny. Riziko kontaminace povrchových nebo podzemních vod je řešeno podmínkou v rámci územního opatření, která stanovuje, že budou umisťovány mimo mokřady, prameniště, rašeliniště, vodní plochy a toky a ne blíže, než ve vzdálenosti min. 8 metrů od břehové hrany. Použití certifikovaných technologií větrných elektráren, vybavení prvky, které snižují riziko požáru apod., postupů výstavby, bude záležitostí povolování konkrétních záměrů stavebním úřadem. Požadavek, aby energetické zařízení mělo technickou úroveň odpovídající právním předpisům a technickým normám, je též podmínkou pro udělení licence na výrobu elektřiny od Energetického regulačního úřadu. Elektrárny jsou vybaveny detektory námrazy a vibrací, které zastaví provoz. Eliminace vzniku námrazy na lopatkách větrných elektráren je v prvořadém zájmu provozovatele. Kromě speciálních nátěrů omezujících vznik námrazy se v případě stavby ve vyšších nadmořských výškách využívá vyhřívání listů rotorů, čímž se předejde nejen poškození elektrárny, ale i odletování uvolněné námrazy do okolí.

Poř. č.	Připomínkové místo	Číslo jednací	Článek	AO	Připomínka	Vyhodnocení
						Ustanovení § 4 odst. 3 ZOZE ve spojení s čl. 15c směrnice RED III stanoví typová území, která mají být při vymezování akceleračních oblastí upřednostněna (plochy narušené těžbou, brownfieldy, degradovaná půda, někdejší vojenské plochy); tato ustanovení nevylučují vymezení akcelerační oblasti na jiných plochách. Vymezení akceleračních oblastí pro VTE výhradně na degradovaných nebo brownfieldových plochách nebylo s ohledem na prostorové nároky technologie větrných elektráren proveditelné. Do územního opatření u akcelerační oblasti pro VTE je zapracována podmínka zpracování hlukové studie a minimalizace shadow flicker efektu. Pro bezpečnost leteckého provozu musí být použito výhradně přerušované světlo s minimální požadovanou intenzitou; frekvence záblesků musí být v rozmezí 20–60 záblesků za minutu a světla musí být stíněna ze stran tak, aby byla viditelná pouze seshora. Je výslovně zakázáno používat stálé světlo, rychle pulzující červené světlo nebo široce rozptýlené světlo. Při vymezování AO v návrhu Změny č. 2 ÚRP byly zohledněny požadavky nařízení vlády č. 507/2025 Sb. V návrhu Změny č. 2 ÚRP pro veřejné projednání byl vyhodnocen potenciální celkový zábor na I. a II. třídě ochrany ZPF v rozsahu 95,3 ha, což představuje 0,2 % z navrhované rozlohy AO. Územní opatření stanoví podmínky, které vyžadují zachování funkčnosti stávajících meliorací, zakazují poškozování protierozních opatření a vylučují vznik pozemků bez přístupu či neobhospodařovatelných ploch. Na základě vypořádání stanovisek a připomínek byla stanovena podmínka v územních opatřeních na maximální celkovou plochu pro odnětí ZPF v AO pro záměry OZE. V rámci souvisejících územních opatření jsou dále stanoveny podmínky ochrany vodních toků a ploch a omezení možných terénních úprav. Vzhledem k charakteru a rozsahu potenciálních záměrů se při naplnění podmínek nepředpokládá realizace zpevněných ploch v takovém rozsahu, který by mohl významně ovlivnit vodní režim v rámci akceleračních oblastí. Významné ovlivnění mikroklimatu u VTE se nepředpokládá. Ustanovení obecně závazných právních předpisů týkající se hlukové zátěže nejsou vymezením akceleračních oblastí dotčena. Při vymezování jednotlivých akceleračních oblastí pro větrné elektrárny byla dodržena minimální odstupová vzdálenost 500 metrů od obytné zástavby sídel. Tato hodnota, uvedená v odůvodnění Změny č. 2 ÚRP pro danou akcelerační oblast, představuje prvek ochrany kvality bydlení. Nebylo prokázáno, že by instalace VTE měla významný negativní vliv na cenu nemovitostí či provádění investic. Lokální dopady na cenu nemovitostí konkrétních záměrů nelze posuzovat na koncepční úrovni při vymezování AO v ÚRP. Nebylo možné se vyhnout návrhu akceleračních oblastí v „běžné krajině“, podobně jako se nelze vyhnout např. vymezování

Poř. č.	Připomínkové místo	Číslo jednací	Článek	AO	Připomínka	Vyhodnocení
						koridorů pro dopravní stavby. Záměry pro využití OZE, pro něž jsou akcelerační oblasti vymezovány, tedy nelze vnímat jako cizorodý industriální prvek v krajině. Podmínky v příslušných územních opatřeních zakazují použití výrazných barev na veškeré vedlejší stavby a technologická zařízení; pro tyto konstrukce jsou předepsány tlumené, přírodní a neutrální barevné odstíny, čímž je snižován jejich vizuální dopad na okolní krajinný ráz. Zadání Změny č. 2 ÚRP schválené vládou ČR nepožadovalo variantní řešení. Proběhlo hodnocení nulové varianty (platné znění ÚRP) vůči navrhované variantě (Změna č. 2 ÚRP). Akcelerační oblast AOV56 Vrabčiny byla na základě došlých připomínek a přehodnocení oproti původnímu záměru redukována/zmenšena. Kumulativní a synergické vlivy byly pro jednotlivé AO i pro Změnu č. 2 ÚRP jako celek hodnoceny v rámci SEA; byly do nich zahrnuty záměry, které mohou potenciálně působit obdobnými účinky (metodika je popsána v kap. 6 SEA). Kumulace vlivů byla vyhodnocena u již existujících celostátních záměrů v ÚRP, záměry plánované byly do kumulace zahrnuty v případě, že k nim jsou obecně dostupné podklady.
2751.	Marcela Hodačová	MMR-38360-2026-81	99czj, 99czk	AOV56, AOV57	Věc: **<u>Připomínka k návrhu Změny č. 2 Územního rozvojového plánu ČR (ÚRP ČR)</u>** Podávám připomínku k návrhu vymezeni akceleračních oblasti pro větrné elektrárny (VTE) v území: AOV č. 56 Vrabčiny a AOV č. 57 Bilá skála, Plzeňský kraj Na základě níže uvedených důvodů nesouhlasím s tímto návrhem změny č. 2 ÚRP ČR, který se týká vymezeni akceleračních oblasti pro výrobu energie z obnovitelných zdrojů. Uvádím základní důvody: I) Nedostatky návrhu · návrh není dostatečně odůvodněn a chybí konkrétní podklady (zákon č. 500/2004 Sb.) · nebyly dostatečně posouzeny dopady na životní prostředí (zákon č. 100/2001 Sb.) · hrozí narušeni krajiny a přírody (zákon č. 114/1992 Sb.) · návrh nerespektuje ochranu hodnot území a kvalitu bydlení (zákon č. 283/2021 Sb.) · nebyly posouzeny jiné varianty řešeni, zejména využiti brownfieldů (opuštěných a již narušených ploch) a návrh tak neodůvodněně zasahuje do volné krajiny · vychází pouze z expertních odhadů (počet věži, výkon, rozmístění) · návrh řeší problémy až dodatečně, místo aby jim předešel · nejsou dostatečně vyhodnoceny kumulativní dopady více záměrů v území 2) Příroda a krajina · výskyt chráněných druhů (ptáci, netopýři) a zásah do migračních tras · narušeni prvků ÚSES (biokoridory) · zásadní změna krajiny a její industrializace · dominantní stavby (až cca 250 m vysoké) viditelné na velké vzdálenosti · chybí posouzeni nočního osvětleni · nedostatečně řešen kumulativní vliv více větrných elektráren	**Akceptováno částečně.** Podatelka nesouhlasí s vymezením AOV56 Vrabčiny a AOV57 Bílá Skála v Plzeňském kraji a požaduje jejich vyloučení z návrhu Z2 ÚRP. Namítá nedostatečné odůvodnění a podklady, ohrožení chráněných druhů (ptáci, netopýři), narušení ÚSES, zábor zemědělské půdy, dopady na vodní režim, industrializaci krajiny a negativní dopady na obyvatele. Poukazuje rovněž na bezpečnostní rizika provozu VTE, nesplnění podmínek směrnice RED III a porušení principu předběžné opatrnosti. Změna č. 2 ÚRP vychází z podkladů, které tato hlediska řádně zvažují, a ani jedna z dotčených akceleračních oblastí nebyla z návrhu vyřazena. Vymezení akcelerační oblasti proběhlo na základě biologického posouzení konkrétního navrhovaného území podle § 11 odst. 3 resp. 4 ZOZE, jehož výsledky spolu s vyhodnocením vlivů na udržitelný rozvoj území (VVURÚ) byly zapracovány do návrhu; oblasti, u nichž autorizované osoby identifikovaly významné negativní nebo kumulativní vlivy, byly ze Z2 ÚRP vyloučeny (odůvodnění Z2 ÚRP, odst. 32). Zpracování VVURÚ odpovídá obsahem i strukturou požadavkům přílohy č. 4 stavebního

Poř. č.	Připomínkové místo	Číslo jednací	Článek	AO	Připomínka	Vyhodnocení
					3) Voda a klima · narušeni vsakování vody do půdy a změna odtokových poměrů · zhoršeni schopnosti krajiny zadržovat vodu a riziko vysychání krajiny · nedostatečné odstupy od vodních toků · chybí posouzeni vlivu na mikroklima 4) Zemědělská půda · zábor a znehodnoceni kvalitní půdy · možné zásahy do půd I. a 11. třídy ochrany (nejcennější půdy) · zhutněni půdy a zvýšeni eroze a rozděleni (fragmentace) pozemků · nejasný stav a poškození melioraci. 5) Dopady na obyvatele · hluk a jeho dlouhodobý vliv · blikání stínů (stroboskopický efekt) · změna charakteru bydlení · pokles hodnoty nemovitosti · není dostatečně vysvětleno, jak byla stanovena vzdálenost od obytné zástavby 6) Technická a bezpečnostní rizika · odlet ledu z rotorů v zimě · zásah bleskem · požáry zařízeni (obtížně zvládnutelné zásahy) · pád části konstrukce · únik provozních kapalin · šíření požáru do krajiny · kontaminace půdy a vody Není jasné, kdo nese odpovědnost za škody na zdraví a majetku. 7) Kumulace vlivů · sčítáni hluku, zásahů do krajiny a vizuální zátěže · dopady více elektráren nejsou vyhodnoceny společně · výsledný dopad na životní prostředí i lidi může být výrazně vyšší 8) Rozpor se zákony ČR a EU · správní řád (zákon č. 500/2004 Sb.) · ochrana přírody (zákon č. 114/1992 Sb.) · EIA (zákon č. 100/2001 Sb.) · ochrana půdy (zákon č. 334/1992 Sb.) · stavební zákon (zákon č. 283/2021 Sb.) · nesplněni podmínek směrnice EU RED III (nevhodně zvolená lokalita, nevyřešené dopady) · návrh může zasahovat do práva na příznivé životní prostředí a ochranu zdraví podle Listiny základních lidských práv a svobod (či. 31, či. 35, či. 11) · porušeni principu předběžné opatrnosti (ČI. 191 SFEU), návrh je předkládán bez dostatečných podkladů a při existenci důvodných pochybností o jeho dopadech Navržená oblast má zásadní střety s přírodou, krajinou, vodou i životem obyvatel. Tyto problémy nejsou odstraněny, pouze částečně zmirňovány. Návrh nemá dostatečné podklady, neřeší varianty a nehodnotí kumulativní dopady, proto požaduji vyloučení akcelerační oblasti z návrhu.	zákona; jde o hodnocení na úrovni koncepce, nikoli na úrovni konkrétních záměrů, a tomu odpovídá i míra podrobnosti použitých podkladů. Vliv umístění akceleračních oblastí na prostupnost krajiny a migraci živočichů byl posuzován v rámci VVURÚ, jehož součástí je i vyhodnocení vlivu na životní prostředí (SEA) a vyhodnocení vlivů na lokality soustavy Natura 2000. Provedená hodnocení konstatovala, že vliv vymezených akceleračních oblastí na migraci zvláště chráněných druhů savců není významně negativní, nedojde k významnému bariérovému efektu; jádrová území biotopu vybraných zvláště chráněných druhů velkých savců byla z návrhu AO zcela vyloučena a pro koridory je v rámci územních opatření stanovena podmínka zaručující zachování prostupnosti. Akcelerační oblasti jsou vymezeny mimo nadregionální a regionální biocentra. Prvkům lokálního ÚSES a všem biokoridorům nebylo možné se při vymezování akceleračních oblastí zcela vyhnout, proto je ve všech souvisejících územních opatřeních stanovena podmínka, která vylučuje zásah do ploch a koridorů lokálního ÚSES, nadregionálních a regionálních biokoridorů, vyjma nezbytného křížení liniové dopravní a technické infrastruktury s biokoridory. Problematika krajinného rázu byla posuzována v rámci VVURÚ, a to jak z hlediska navrhovaného souboru akceleračních oblastí jako celku, tak pro jednotlivé oblasti v kartách akceleračních oblastí (viz příloha č. 2 SEA). Vliv na krajinný ráz byl jedním z důvodů, proč bylo 16 původně uvažovaných akceleračních oblastí z návrhu zcela vypuštěno, a u 48 ze zbývajících 80 oblastí pro VTE byl snížen limit maximální výšky větrných elektráren. K dalším redukcím došlo na základě výsledků projednání. Konkrétní záměry se nadále povolují v souladu se stavebním zákonem za podmínek stanovených v územním opatření. Odpovědnost za škody má provozovatel větrné elektrárny, který odpovídá za její technický stav a bezpečnost provozu, a to podle občanského zákoníku (zákon č. 89/2012 Sb.). Rizikem může být únik oleje z převodovky nebo z hydraulického systému, případně oleje z transformátoru, který je snižován pravidelnou údržbou a u nových elektráren použitím dvojitých hadic hydrauliky. Pro zachycení olejů slouží záchytné vany, případně samotná konstrukce větrné turbíny. Riziko kontaminace povrchových nebo podzemních vod je řešeno podmínkou v rámci územního opatření, která stanovuje, že budou umisťovány mimo mokřady, prameniště, rašeliniště, vodní plochy a toky a ne blíže, než ve vzdálenosti min. 8 metrů od břehové hrany. Použití certifikovaných technologií větrných elektráren, vybavení prvky, které snižují riziko požáru apod., postupů výstavby, bude záležitostí povolování konkrétních záměrů stavebním úřadem. Požadavek, aby energetické zařízení mělo technickou úroveň odpovídající právním předpisům a technickým normám, je též podmínkou pro udělení licence na výrobu elektřiny od

Poř. č.	Připomínkové místo	Číslo jednací	Článek	AO	Připomínka	Vyhodnocení
						Energetického regulačního úřadu. Elektrárny jsou vybaveny detektory námrazy a vibrací, které zastaví provoz. Eliminace vzniku námrazy na lopatkách větrných elektráren je v prvořadém zájmu provozovatele. Kromě speciálních nátěrů omezujících vznik námrazy se v případě stavby ve vyšších nadmořských výškách využívá vyhřívání listů rotorů, čímž se předejde nejen poškození elektrárny, ale i odletování uvolněné námrazy do okolí. Ustanovení § 4 odst. 3 ZOZE ve spojení s čl. 15c směrnice RED III stanoví typová území, která mají být při vymezování akceleračních oblastí upřednostněna (plochy narušené těžbou, brownfieldy, degradovaná půda, někdejší vojenské plochy); tato ustanovení nevylučují vymezení akcelerační oblasti na jiných plochách. Vymezení akceleračních oblastí pro VTE výhradně na degradovaných nebo brownfieldových plochách nebylo s ohledem na prostorové nároky technologie větrných elektráren proveditelné. Do územního opatření u akcelerační oblasti pro VTE je zapracována podmínka zpracování hlukové studie a minimalizace shadow flicker efektu. Pro bezpečnost leteckého provozu musí být použito výhradně přerušované světlo s minimální požadovanou intenzitou; frekvence záblesků musí být v rozmezí 20–60 záblesků za minutu a světla musí být stíněna ze stran tak, aby byla viditelná pouze seshora. Je výslovně zakázáno používat stálé světlo, rychle pulzující červené světlo nebo široce rozptýlené světlo. Při vymezování AO v návrhu Změny č. 2 ÚRP byly zohledněny požadavky nařízení vlády č. 507/2025 Sb. V návrhu Změny č. 2 ÚRP pro veřejné projednání byl vyhodnocen potenciální celkový zábor na I. a II. třídě ochrany ZPF v rozsahu 95,3 ha, což představuje 0,2 % z navrhované rozlohy AO. Územní opatření stanoví podmínky, které vyžadují zachování funkčnosti stávajících meliorací, zakazují poškozování protierozních opatření a vylučují vznik pozemků bez přístupu či neobhospodařovatelných ploch. Na základě vypořádání stanovisek a připomínek byla stanovena podmínka v územních opatřeních na maximální celkovou plochu pro odnětí ZPF v AO pro záměry OZE. V rámci souvisejících územních opatření jsou dále stanoveny podmínky ochrany vodních toků a ploch a omezení možných terénních úprav. Vzhledem k charakteru a rozsahu potenciálních záměrů se při naplnění podmínek nepředpokládá realizace zpevněných ploch v takovém rozsahu, který by mohl významně ovlivnit vodní režim v rámci akceleračních oblastí. Významné ovlivnění mikroklimatu u VTE se nepředpokládá. Ustanovení obecně závazných právních předpisů týkající se hlukové zátěže nejsou vymezením akceleračních oblastí dotčena. Při vymezování jednotlivých akceleračních oblastí pro větrné elektrárny byla dodržena minimální odstupová vzdálenost 500 metrů od obytné zástavby sídel. Tato hodnota, uvedená v odůvodnění Změny č. 2 ÚRP pro

Poř. č.	Připomínkové místo	Číslo jednací	Článek	AO	Připomínka	Vyhodnocení
						danou akcelerační oblast, představuje prvek ochrany kvality bydlení. Nebylo prokázáno, že by instalace VTE měla významný negativní vliv na cenu nemovitostí či provádění investic. Lokální dopady na cenu nemovitostí konkrétních záměrů nelze posuzovat na koncepční úrovni při vymezování AO v ÚRP. Nebylo možné se vyhnout návrhu akceleračních oblastí v „běžné krajině“, podobně jako se nelze vyhnout např. vymezování koridorů pro dopravní stavby. Záměry pro využití OZE, pro něž jsou akcelerační oblasti vymezovány, tedy nelze vnímat jako cizorodý industriální prvek v krajině. Podmínky v příslušných územních opatřeních zakazují použití výrazných barev na veškeré vedlejší stavby a technologická zařízení; pro tyto konstrukce jsou předepsány tlumené, přírodní a neutrální barevné odstíny, čímž je snižován jejich vizuální dopad na okolní krajinný ráz. Zadání Změny č. 2 ÚRP schválené vládou ČR nepožadovalo variantní řešení. Proběhlo hodnocení nulové varianty (platné znění ÚRP) vůči navrhované variantě (Změna č. 2 ÚRP). Akcelerační oblast AOV56 Vrabčiny byla na základě došlých připomínek a přehodnocení oproti původnímu záměru redukována/zmenšena. Kumulativní a synergické vlivy byly pro jednotlivé AO i pro Změnu č. 2 ÚRP jako celek hodnoceny v rámci SEA; byly do nich zahrnuty záměry, které mohou potenciálně působit obdobnými účinky (metodika je popsána v kap. 6 SEA). Kumulace vlivů byla vyhodnocena u již existujících celostátních záměrů v ÚRP, záměry plánované byly do kumulace zahrnuty v případě, že k nim jsou obecně dostupné podklady.
2752.	Vladimír Tysl	MMR-38361-2026-81	99czj, 99czk	AOV56, AOV57	Věc: **<u>Připomínka k návrhu Změny č. 2 Územního rozvojového plánu ČR (ÚRP ČR)</u>** Podávám připomínku k návrhu vymezeni akceleračních oblasti pro větrné elektrárny (VTE) v území: AOV č. 56 Vrabčiny a AOV č. 57 Bilá skála, Plzeňský kraj Na základě níže uvedených důvodů nesouhlasím s tímto návrhem změny č. 2 ÚRP ČR, který se týká vymezeni akceleračních oblasti pro výrobu energie z obnovitelných zdrojů. Uvádím základní důvody: I) Nedostatky návrhu · návrh není dostatečně odůvodněn a chybí konkrétní podklady (zákon č. 500/2004 Sb.) · nebyly dostatečně posouzeny dopady na životní prostředí (zákon č. 100/2001 Sb.) · hrozí narušeni krajiny a přírody (zákon č. 114/1992 Sb.) · návrh nerespektuje ochranu hodnot území a kvalitu bydlení (zákon č. 283/2021 Sb.) · nebyly posouzeny jiné varianty řešeni, zejména využiti brownfieldů (opuštěných a již narušených ploch) a návrh tak neodůvodněně zasahuje do volné krajiny · vychází pouze z expertních odhadů (počet věži, výkon, rozmístění) · návrh řeší problémy až dodatečně, místo aby jim předešel · nejsou dostatečně vyhodnoceny kumulativní dopady více záměrů v území	**Akceptováno částečně.** Podatel nesouhlasí s vymezením akceleračních oblastí AOV56 Vrabčiny a AOV57 Bílá Skála a požaduje jejich vyloučení z návrhu. Namítá nedostatečnost podkladů, neposouzení alternativ a kumulativních vlivů, ohrožení chráněných druhů (ptáci, netopýři), narušení prvků ÚSES, zásah do zemědělské půdy, narušení vodního režimu, negativní dopady na obyvatele i bezpečnostní rizika provozu VTE. Tyto připomínky vycházejí ze standardizovaného formulářového textu a nepředkládají konkrétní skutečnosti, které by zpochybnily výsledky odborných podkladů zpracovaných pro Z2 ÚRP. Vymezení akcelerační oblasti proběhlo na základě biologického posouzení konkrétního navrhovaného území podle § 11 odst. 3

Poř. č.	Připomínkové místo	Číslo jednací	Článek	AO	Připomínka	Vyhodnocení
					2) Příroda a krajina · výskyt chráněných druhů (ptáci, netopýři) a zásah do migračních tras · narušeni prvků ÚSES (biokoridory) · zásadní změna krajiny a její industrializace · dominantní stavby (až cca 250 m vysoké) viditelné na velké vzdálenosti · chybí posouzeni nočního osvětleni · nedostatečně řešen kumulativní vliv více větrných elektráren 3) Voda a klima · narušeni vsakování vody do půdy a změna odtokových poměrů · zhoršeni schopnosti krajiny zadržovat vodu a riziko vysychání krajiny · nedostatečné odstupy od vodních toků · chybí posouzeni vlivu na mikroklima 4) Zemědělská půda · zábor a znehodnoceni kvalitní půdy · možné zásahy do půd I. a 11. třídy ochrany (nejcennější půdy) · zhutněni půdy a zvýšeni eroze a rozděleni (fragmentace) pozemků · nejasný stav a poškození melioraci. 5) Dopady na obyvatele · hluk a jeho dlouhodobý vliv · blikání stínů (stroboskopický efekt) · změna charakteru bydlení · pokles hodnoty nemovitosti · není dostatečně vysvětleno, jak byla stanovena vzdálenost od obytné zástavby 6) Technická a bezpečnostní rizika · odlet ledu z rotorů v zimě · zásah bleskem · požáry zařízeni (obtížně zvládnutelné zásahy) · pád části konstrukce · únik provozních kapalin · šíření požáru do krajiny · kontaminace půdy a vody Není jasné, kdo nese odpovědnost za škody na zdraví a majetku. 7) Kumulace vlivů · sčítáni hluku, zásahů do krajiny a vizuální zátěže · dopady více elektráren nejsou vyhodnoceny společně · výsledný dopad na životní prostředí i lidi může být výrazně vyšší 8) Rozpor se zákony ČR a EU · správní řád (zákon č. 500/2004 Sb.) · ochrana přírody (zákon č. 114/1992 Sb.) · EIA (zákon č. 100/2001 Sb.) · ochrana půdy (zákon č. 334/1992 Sb.) · stavební zákon (zákon č. 283/2021 Sb.) · nesplněni podmínek směrnice EU RED III (nevhodně zvolená lokalita, nevyřešené dopady) · návrh může zasahovat do práva na příznivé životní prostředí a ochranu zdraví podle Listiny základních lidských práv a svobod (či. 31, či. 35, či. 11) · porušeni principu předběžné opatrnosti (ČI. 191 SFEU), návrh je předkládán bez dostatečných podkladů a při existenci důvodných pochybností o jeho dopadech Navržená oblast má zásadní střety s přírodou, krajinou, vodou i životem obyvatel. Tyto problémy nejsou odstraněny, pouze částečně zmirňovány. Návrh nemá dostatečné podklady, neřeší varianty a nehodnotí kumulativní dopady, proto požaduji vyloučení akcelerační oblasti z návrhu.	resp. 4 ZOZE, jehož výsledky spolu s vyhodnocením vlivů na udržitelný rozvoj území (VVURÚ) byly zapracovány do návrhu; oblasti, u nichž autorizované osoby identifikovaly významné negativní nebo kumulativní vlivy, byly ze Z2 ÚRP vyloučeny (odůvodnění Z2 ÚRP, odst. 32). Zpracování VVURÚ odpovídá obsahem i strukturou požadavkům přílohy č. 4 stavebního zákona; jde o hodnocení na úrovni koncepce, nikoli na úrovni konkrétních záměrů, a tomu odpovídá i míra podrobnosti použitých podkladů. Vliv umístění akceleračních oblastí na prostupnost krajiny a migraci živočichů byl posuzován v rámci VVURÚ, jehož součástí je i vyhodnocení vlivu na životní prostředí (SEA) a vyhodnocení vlivů na lokality soustavy Natura 2000. Provedená hodnocení konstatovala, že vliv vymezených akceleračních oblastí na migraci zvláště chráněných druhů savců není významně negativní, nedojde k významnému bariérovému efektu; jádrová území biotopu vybraných zvláště chráněných druhů velkých savců byla z návrhu AO zcela vyloučena a pro koridory je v rámci územních opatření stanovena podmínka zaručující zachování prostupnosti. Akcelerační oblasti jsou vymezeny mimo nadregionální a regionální biocentra. Prvkům lokálního ÚSES a všem biokoridorům nebylo možné se při vymezování akceleračních oblastí zcela vyhnout, proto je ve všech souvisejících územních opatřeních stanovena podmínka, která vylučuje zásah do ploch a koridorů lokálního ÚSES, nadregionálních a regionálních biokoridorů, vyjma nezbytného křížení liniové dopravní a technické infrastruktury s biokoridory. Problematika krajinného rázu byla posuzována v rámci VVURÚ, a to jak z hlediska navrhovaného souboru akceleračních oblastí jako celku, tak pro jednotlivé oblasti v kartách akceleračních oblastí (viz příloha č. 2 SEA). Vliv na krajinný ráz byl jedním z důvodů, proč bylo 16 původně uvažovaných akceleračních oblastí z návrhu zcela vypuštěno, a u 48 ze zbývajících 80 oblastí pro VTE byl snížen limit maximální výšky větrných elektráren. K dalším redukcím došlo na základě výsledků projednání. Konkrétní záměry se nadále povolují v souladu se stavebním zákonem za podmínek stanovených v územním opatření. Odpovědnost za škody má provozovatel větrné elektrárny, který odpovídá za její technický stav a bezpečnost provozu, a to podle občanského zákoníku (zákon č. 89/2012 Sb.). Rizikem může být únik oleje z převodovky nebo z hydraulického systému, případně oleje z transformátoru, který je snižován pravidelnou údržbou a u nových elektráren použitím dvojitých hadic hydrauliky. Pro zachycení olejů slouží záchytné vany, případně samotná konstrukce větrné turbíny. Riziko kontaminace povrchových nebo podzemních vod je řešeno podmínkou v rámci územního opatření, která stanovuje, že budou umisťovány mimo mokřady, prameniště, rašeliniště, vodní plochy a toky a ne blíže, než ve vzdálenosti min. 8 metrů od břehové hrany. Použití

Poř. č.	Připomínkové místo	Číslo jednací	Článek	AO	Připomínka	Vyhodnocení
						certifikovaných technologií větrných elektráren, vybavení prvky, které snižují riziko požáru apod., postupů výstavby, bude záležitostí povolování konkrétních záměrů stavebním úřadem. Požadavek, aby energetické zařízení mělo technickou úroveň odpovídající právním předpisům a technickým normám, je též podmínkou pro udělení licence na výrobu elektřiny od Energetického regulačního úřadu. Elektrárny jsou vybaveny detektory námrazy a vibrací, které zastaví provoz. Eliminace vzniku námrazy na lopatkách větrných elektráren je v prvořadém zájmu provozovatele. Kromě speciálních nátěrů omezujících vznik námrazy se v případě stavby ve vyšších nadmořských výškách využívá vyhřívání listů rotorů, čímž se předejde nejen poškození elektrárny, ale i odletování uvolněné námrazy do okolí. Ustanovení § 4 odst. 3 ZOZE ve spojení s čl. 15c směrnice RED III stanoví typová území, která mají být při vymezování akceleračních oblastí upřednostněna (plochy narušené těžbou, brownfieldy, degradovaná půda, někdejší vojenské plochy); tato ustanovení nevylučují vymezení akcelerační oblasti na jiných plochách. Vymezení akceleračních oblastí pro VTE výhradně na degradovaných nebo brownfieldových plochách nebylo s ohledem na prostorové nároky technologie větrných elektráren proveditelné. Do územního opatření u akcelerační oblasti pro VTE je zapracována podmínka zpracování hlukové studie a minimalizace shadow flicker efektu. Pro bezpečnost leteckého provozu musí být použito výhradně přerušované světlo s minimální požadovanou intenzitou; frekvence záblesků musí být v rozmezí 20–60 záblesků za minutu a světla musí být stíněna ze stran tak, aby byla viditelná pouze seshora. Je výslovně zakázáno používat stálé světlo, rychle pulzující červené světlo nebo široce rozptýlené světlo. Při vymezování AO v návrhu Změny č. 2 ÚRP byly zohledněny požadavky nařízení vlády č. 507/2025 Sb. V návrhu Změny č. 2 ÚRP pro veřejné projednání byl vyhodnocen potenciální celkový zábor na I. a II. třídě ochrany ZPF v rozsahu 95,3 ha, což představuje 0,2 % z navrhované rozlohy AO. Územní opatření stanoví podmínky, které vyžadují zachování funkčnosti stávajících meliorací, zakazují poškozování protierozních opatření a vylučují vznik pozemků bez přístupu či neobhospodařovatelných ploch. Na základě vypořádání stanovisek a připomínek byla stanovena podmínka v územních opatřeních na maximální celkovou plochu pro odnětí ZPF v AO pro záměry OZE. V rámci souvisejících územních opatření jsou dále stanoveny podmínky ochrany vodních toků a ploch a omezení možných terénních úprav. Vzhledem k charakteru a rozsahu potenciálních záměrů se při naplnění podmínek nepředpokládá realizace zpevněných ploch v takovém rozsahu, který by mohl významně ovlivnit vodní režim v rámci akceleračních oblastí. Významné ovlivnění mikroklimatu u VTE

Poř. č.	Připomínkové místo	Číslo jednací	Článek	AO	Připomínka	Vyhodnocení
						se nepředpokládá. Ustanovení obecně závazných právních předpisů týkající se hlukové zátěže nejsou vymezením akceleračních oblastí dotčena. Při vymezování jednotlivých akceleračních oblastí pro větrné elektrárny byla dodržena minimální odstupová vzdálenost 500 metrů od obytné zástavby sídel. Tato hodnota, uvedená v odůvodnění Změny č. 2 ÚRP pro danou akcelerační oblast, představuje prvek ochrany kvality bydlení. Nebylo prokázáno, že by instalace VTE měla významný negativní vliv na cenu nemovitostí či provádění investic. Lokální dopady na cenu nemovitostí konkrétních záměrů nelze posuzovat na koncepční úrovni při vymezování AO v ÚRP. Nebylo možné se vyhnout návrhu akceleračních oblastí v „běžné krajině“, podobně jako se nelze vyhnout např. vymezování koridorů pro dopravní stavby. Záměry pro využití OZE, pro něž jsou akcelerační oblasti vymezovány, tedy nelze vnímat jako cizorodý industriální prvek v krajině. Podmínky v příslušných územních opatřeních zakazují použití výrazných barev na veškeré vedlejší stavby a technologická zařízení; pro tyto konstrukce jsou předepsány tlumené, přírodní a neutrální barevné odstíny, čímž je snižován jejich vizuální dopad na okolní krajinný ráz. Zadání Změny č. 2 ÚRP schválené vládou ČR nepožadovalo variantní řešení. Proběhlo hodnocení nulové varianty (platné znění ÚRP) vůči navrhované variantě (Změna č. 2 ÚRP). Akcelerační oblast AOV56 Vrabčiny byla na základě došlých připomínek a přehodnocení oproti původnímu záměru redukována/zmenšena. Kumulativní a synergické vlivy byly pro jednotlivé AO i pro Změnu č. 2 ÚRP jako celek hodnoceny v rámci SEA; byly do nich zahrnuty záměry, které mohou potenciálně působit obdobnými účinky (metodika je popsána v kap. 6 SEA). Kumulace vlivů byla vyhodnocena u již existujících celostátních záměrů v ÚRP, záměry plánované byly do kumulace zahrnuty v případě, že k nim jsou obecně dostupné podklady.
2753.	Marcela Perlíková	MMR-38362-2026-81	99czj, 99czk	AOV56, AOV57	Věc: **<u>Připomínka k návrhu Změny č. 2 Územního rozvojového plánu ČR (ÚRP ČR)</u>** Podávám připomínku k návrhu vymezeni akceleračních oblasti pro větrné elektrárny (VTE) v území: AOV č. 56 Vrabčiny a AOV č. 57 Bilá skála, Plzeňský kraj Na základě níže uvedených důvodů nesouhlasím s tímto návrhem změny č. 2 ÚRP ČR, který se týká vymezeni akceleračních oblasti pro výrobu energie z obnovitelných zdrojů. Uvádím základní důvody: I) Nedostatky návrhu · návrh není dostatečně odůvodněn a chybí konkrétní podklady (zákon č. 500/2004 Sb.) · nebyly dostatečně posouzeny dopady na životní prostředí (zákon č. 100/2001 Sb.) · hrozí narušeni krajiny a přírody (zákon č. 114/1992 Sb.)	**Akceptováno částečně.** Podatelka nesouhlasí s vymezením AOV56 Vrabčiny a AOV57 Bílá Skála a požaduje jejich vyloučení z návrhu. Připomínka odkazuje na nedostatečné odůvodnění a podklady, nepřiměřený zásah do volné krajiny, kumulativní dopady, ohrožení chráněných druhů, narušení ÚSES, zábor zemědělské půdy, dopady na vodní režim, negativní vlivy na obyvatele i bezpečnostní rizika provozu VTE. Vymezení akceleračních oblastí proběhlo na základě odborných podkladů zpracovaných v souladu s platnými právními

Poř. č.	Připomínkové místo	Číslo jednací	Článek	AO	Připomínka	Vyhodnocení
					· návrh nerespektuje ochranu hodnot území a kvalitu bydlení (zákon č. 283/2021 Sb.) · nebyly posouzeny jiné varianty řešeni, zejména využiti brownfieldů (opuštěných a již narušených ploch) a návrh tak neodůvodněně zasahuje do volné krajiny · vychází pouze z expertních odhadů (počet věži, výkon, rozmístění) · návrh řeší problémy až dodatečně, místo aby jim předešel · nejsou dostatečně vyhodnoceny kumulativní dopady více záměrů v území 2) Příroda a krajina · výskyt chráněných druhů (ptáci, netopýři) a zásah do migračních tras · narušeni prvků ÚSES (biokoridory) · zásadní změna krajiny a její industrializace · dominantní stavby (až cca 250 m vysoké) viditelné na velké vzdálenosti · chybí posouzeni nočního osvětleni · nedostatečně řešen kumulativní vliv více větrných elektráren 3) Voda a klima · narušeni vsakování vody do půdy a změna odtokových poměrů · zhoršeni schopnosti krajiny zadržovat vodu a riziko vysychání krajiny · nedostatečné odstupy od vodních toků · chybí posouzeni vlivu na mikroklima 4) Zemědělská půda · zábor a znehodnoceni kvalitní půdy · možné zásahy do půd I. a 11. třídy ochrany (nejcennější půdy) · zhutněni půdy a zvýšeni eroze a rozděleni (fragmentace) pozemků · nejasný stav a poškození melioraci. 5) Dopady na obyvatele · hluk a jeho dlouhodobý vliv · blikání stínů (stroboskopický efekt) · změna charakteru bydlení · pokles hodnoty nemovitosti · není dostatečně vysvětleno, jak byla stanovena vzdálenost od obytné zástavby 6) Technická a bezpečnostní rizika · odlet ledu z rotorů v zimě · zásah bleskem · požáry zařízeni (obtížně zvládnutelné zásahy) · pád části konstrukce · únik provozních kapalin · šíření požáru do krajiny · kontaminace půdy a vody Není jasné, kdo nese odpovědnost za škody na zdraví a majetku. 7) Kumulace vlivů · sčítáni hluku, zásahů do krajiny a vizuální zátěže · dopady více elektráren nejsou vyhodnoceny společně · výsledný dopad na životní prostředí i lidi může být výrazně vyšší 8) Rozpor se zákony ČR a EU · správní řád (zákon č. 500/2004 Sb.) · ochrana přírody (zákon č. 114/1992 Sb.) · EIA (zákon č. 100/2001 Sb.) · ochrana půdy (zákon č. 334/1992 Sb.) · stavební zákon (zákon č. 283/2021 Sb.) · nesplněni podmínek směrnice EU RED III (nevhodně zvolená lokalita, nevyřešené dopady) · návrh může zasahovat do práva na příznivé životní prostředí a ochranu zdraví podle Listiny základních lidských práv a svobod (či. 31, či. 35, či. 11) · porušeni principu předběžné opatrnosti (ČI. 191 SFEU), návrh je předkládán bez dostatečných	předpisy a tyto připomínky neopodstatňují vyloučení předmětných oblastí z návrhu Změny č. 2 ÚRP. Vymezení akcelerační oblasti proběhlo na základě biologického posouzení konkrétního navrhovaného území podle § 11 odst. 3 resp. 4 ZOZE, jehož výsledky spolu s vyhodnocením vlivů na udržitelný rozvoj území (VVURÚ) byly zapracovány do návrhu; oblasti, u nichž autorizované osoby identifikovaly významné negativní nebo kumulativní vlivy, byly ze Z2 ÚRP vyloučeny (odůvodnění Z2 ÚRP, odst. 32). Zpracování VVURÚ odpovídá obsahem i strukturou požadavkům přílohy č. 4 stavebního zákona; jde o hodnocení na úrovni koncepce, nikoli na úrovni konkrétních záměrů, a tomu odpovídá i míra podrobnosti použitých podkladů. Vliv umístění akceleračních oblastí na prostupnost krajiny a migraci živočichů byl posuzován v rámci VVURÚ, jehož součástí je i vyhodnocení vlivu na životní prostředí (SEA) a vyhodnocení vlivů na lokality soustavy Natura 2000. Provedená hodnocení konstatovala, že vliv vymezených akceleračních oblastí na migraci zvláště chráněných druhů savců není významně negativní, nedojde k významnému bariérovému efektu; jádrová území biotopu vybraných zvláště chráněných druhů velkých savců byla z návrhu AO zcela vyloučena a pro koridory je v rámci územních opatření stanovena podmínka zaručující zachování prostupnosti. Akcelerační oblasti jsou vymezeny mimo nadregionální a regionální biocentra. Prvkům lokálního ÚSES a všem biokoridorům nebylo možné se při vymezování akceleračních oblastí zcela vyhnout, proto je ve všech souvisejících územních opatřeních stanovena podmínka, která vylučuje zásah do ploch a koridorů lokálního ÚSES, nadregionálních a regionálních biokoridorů, vyjma nezbytného křížení liniové dopravní a technické infrastruktury s biokoridory. Problematika krajinného rázu byla posuzována v rámci VVURÚ, a to jak z hlediska navrhovaného souboru akceleračních oblastí jako celku, tak pro jednotlivé oblasti v kartách akceleračních oblastí (viz příloha č. 2 SEA). Vliv na krajinný ráz byl jedním z důvodů, proč bylo 16 původně uvažovaných akceleračních oblastí z návrhu zcela vypuštěno, a u 48 ze zbývajících 80 oblastí pro VTE byl snížen limit maximální výšky větrných elektráren. K dalším redukcím došlo na základě výsledků projednání. Konkrétní záměry se nadále povolují v souladu se stavebním zákonem za podmínek stanovených v územním opatření. Odpovědnost za škody má provozovatel větrné elektrárny, který odpovídá za její technický stav a bezpečnost provozu, a to podle občanského zákoníku (zákon č. 89/2012 Sb.). Rizikem může být únik oleje z převodovky nebo z hydraulického systému, případně oleje z transformátoru, který je snižován pravidelnou údržbou a u nových elektráren použitím dvojitých hadic hydrauliky. Pro

Poř. č.	Připomínkové místo	Číslo jednací	Článek	AO	Připomínka	Vyhodnocení
					podkladů a při existenci důvodných pochybností o jeho dopadech Navržená oblast má zásadní střety s přírodou, krajinou, vodou i životem obyvatel. Tyto problémy nejsou odstraněny, pouze částečně zmirňovány. Návrh nemá dostatečné podklady, neřeší varianty a nehodnotí kumulativní dopady, proto požaduji vyloučení akcelerační oblasti z návrhu.	zachycení olejů slouží záchytné vany, případně samotná konstrukce větrné turbíny. Riziko kontaminace povrchových nebo podzemních vod je řešeno podmínkou v rámci územního opatření, která stanovuje, že budou umisťovány mimo mokřady, prameniště, rašeliniště, vodní plochy a toky a ne blíže, než ve vzdálenosti min. 8 metrů od břehové hrany. Použití certifikovaných technologií větrných elektráren, vybavení prvky, které snižují riziko požáru apod., postupů výstavby, bude záležitostí povolování konkrétních záměrů stavebním úřadem. Požadavek, aby energetické zařízení mělo technickou úroveň odpovídající právním předpisům a technickým normám, je též podmínkou pro udělení licence na výrobu elektřiny od Energetického regulačního úřadu. Elektrárny jsou vybaveny detektory námrazy a vibrací, které zastaví provoz. Eliminace vzniku námrazy na lopatkách větrných elektráren je v prvořadém zájmu provozovatele. Kromě speciálních nátěrů omezujících vznik námrazy se v případě stavby ve vyšších nadmořských výškách využívá vyhřívání listů rotorů, čímž se předejde nejen poškození elektrárny, ale i odletování uvolněné námrazy do okolí. Ustanovení § 4 odst. 3 ZOZE ve spojení s čl. 15c směrnice RED III stanoví typová území, která mají být při vymezování akceleračních oblastí upřednostněna (plochy narušené těžbou, brownfieldy, degradovaná půda, někdejší vojenské plochy); tato ustanovení nevylučují vymezení akcelerační oblasti na jiných plochách. Vymezení akceleračních oblastí pro VTE výhradně na degradovaných nebo brownfieldových plochách nebylo s ohledem na prostorové nároky technologie větrných elektráren proveditelné. Do územního opatření u akcelerační oblasti pro VTE je zapracována podmínka zpracování hlukové studie a minimalizace shadow flicker efektu. Pro bezpečnost leteckého provozu musí být použito výhradně přerušované světlo s minimální požadovanou intenzitou; frekvence záblesků musí být v rozmezí 20–60 záblesků za minutu a světla musí být stíněna ze stran tak, aby byla viditelná pouze seshora. Je výslovně zakázáno používat stálé světlo, rychle pulzující červené světlo nebo široce rozptýlené světlo. Při vymezování AO v návrhu Změny č. 2 ÚRP byly zohledněny požadavky nařízení vlády č. 507/2025 Sb. V návrhu Změny č. 2 ÚRP pro veřejné projednání byl vyhodnocen potenciální celkový zábor na I. a II. třídě ochrany ZPF v rozsahu 95,3 ha, což představuje 0,2 % z navrhované rozlohy AO. Územní opatření stanoví podmínky, které vyžadují zachování funkčnosti stávajících meliorací, zakazují poškozování protierozních opatření a vylučují vznik pozemků bez přístupu či neobhospodařovatelných ploch. Na základě vypořádání stanovisek a připomínek byla stanovena podmínka v územních opatřeních na maximální celkovou plochu pro odnětí ZPF v AO pro záměry OZE. V rámci souvisejících územních opatření jsou

Poř. č.	Připomínkové místo	Číslo jednací	Článek	AO	Připomínka	Vyhodnocení
						dále stanoveny podmínky ochrany vodních toků a ploch a omezení možných terénních úprav. Vzhledem k charakteru a rozsahu potenciálních záměrů se při naplnění podmínek nepředpokládá realizace zpevněných ploch v takovém rozsahu, který by mohl významně ovlivnit vodní režim v rámci akceleračních oblastí. Významné ovlivnění mikroklimatu u VTE se nepředpokládá. Ustanovení obecně závazných právních předpisů týkající se hlukové zátěže nejsou vymezením akceleračních oblastí dotčena. Při vymezování jednotlivých akceleračních oblastí pro větrné elektrárny byla dodržena minimální odstupová vzdálenost 500 metrů od obytné zástavby sídel. Tato hodnota, uvedená v odůvodnění Změny č. 2 ÚRP pro danou akcelerační oblast, představuje prvek ochrany kvality bydlení. Nebylo prokázáno, že by instalace VTE měla významný negativní vliv na cenu nemovitostí či provádění investic. Lokální dopady na cenu nemovitostí konkrétních záměrů nelze posuzovat na koncepční úrovni při vymezování AO v ÚRP. Nebylo možné se vyhnout návrhu akceleračních oblastí v „běžné krajině“, podobně jako se nelze vyhnout např. vymezování koridorů pro dopravní stavby. Záměry pro využití OZE, pro něž jsou akcelerační oblasti vymezovány, tedy nelze vnímat jako cizorodý industriální prvek v krajině. Podmínky v příslušných územních opatřeních zakazují použití výrazných barev na veškeré vedlejší stavby a technologická zařízení; pro tyto konstrukce jsou předepsány tlumené, přírodní a neutrální barevné odstíny, čímž je snižován jejich vizuální dopad na okolní krajinný ráz. Zadání Změny č. 2 ÚRP schválené vládou ČR nepožadovalo variantní řešení. Proběhlo hodnocení nulové varianty (platné znění ÚRP) vůči navrhované variantě (Změna č. 2 ÚRP). Akcelerační oblast AOV56 Vrabčiny byla na základě došlých připomínek a přehodnocení oproti původnímu záměru redukována/zmenšena. Kumulativní a synergické vlivy byly pro jednotlivé AO i pro Změnu č. 2 ÚRP jako celek hodnoceny v rámci SEA; byly do nich zahrnuty záměry, které mohou potenciálně působit obdobnými účinky (metodika je popsána v kap. 6 SEA). Kumulace vlivů byla vyhodnocena u již existujících celostátních záměrů v ÚRP, záměry plánované byly do kumulace zahrnuty v případě, že k nim jsou obecně dostupné podklady.
2754.	Dana Pobořilová	MMR-38363-2026-81	99czj, 99czk	AOV56, AOV57	Věc: **<u>Připomínka k návrhu Změny č. 2 Územního rozvojového plánu ČR (ÚRP ČR)</u>** Podávám připomínku k návrhu vymezeni akceleračních oblasti pro větrné elektrárny (VTE) v území: AOV č. 56 Vrabčiny a AOV č. 57 Bilá skála, Plzeňský kraj Na základě níže uvedených důvodů nesouhlasím s tímto návrhem změny č. 2 ÚRP ČR, který se týká	**Akceptováno částečně.** Podatelka nesouhlasí s vymezením akceleračních oblastí AOV56 Vrabčiny a AOV57 Bílá Skála a požaduje jejich vyloučení z

Poř. č.	Připomínkové místo	Číslo jednací	Článek	AO	Připomínka	Vyhodnocení
					vymezeni akceleračních oblasti pro výrobu energie z obnovitelných zdrojů. Uvádím základní důvody: I) Nedostatky návrhu · návrh není dostatečně odůvodněn a chybí konkrétní podklady (zákon č. 500/2004 Sb.) · nebyly dostatečně posouzeny dopady na životní prostředí (zákon č. 100/2001 Sb.) · hrozí narušeni krajiny a přírody (zákon č. 114/1992 Sb.) · návrh nerespektuje ochranu hodnot území a kvalitu bydlení (zákon č. 283/2021 Sb.) · nebyly posouzeny jiné varianty řešeni, zejména využiti brownfieldů (opuštěných a již narušených ploch) a návrh tak neodůvodněně zasahuje do volné krajiny · vychází pouze z expertních odhadů (počet věži, výkon, rozmístění) · návrh řeší problémy až dodatečně, místo aby jim předešel · nejsou dostatečně vyhodnoceny kumulativní dopady více záměrů v území 2) Příroda a krajina · výskyt chráněných druhů (ptáci, netopýři) a zásah do migračních tras · narušeni prvků ÚSES (biokoridory) · zásadní změna krajiny a její industrializace · dominantní stavby (až cca 250 m vysoké) viditelné na velké vzdálenosti · chybí posouzeni nočního osvětleni · nedostatečně řešen kumulativní vliv více větrných elektráren 3) Voda a klima · narušeni vsakování vody do půdy a změna odtokových poměrů · zhoršeni schopnosti krajiny zadržovat vodu a riziko vysychání krajiny · nedostatečné odstupy od vodních toků · chybí posouzeni vlivu na mikroklima 4) Zemědělská půda · zábor a znehodnoceni kvalitní půdy · možné zásahy do půd I. a 11. třídy ochrany (nejcennější půdy) · zhutněni půdy a zvýšeni eroze a rozděleni (fragmentace) pozemků · nejasný stav a poškození melioraci. 5) Dopady na obyvatele · hluk a jeho dlouhodobý vliv · blikání stínů (stroboskopický efekt) · změna charakteru bydlení · pokles hodnoty nemovitosti · není dostatečně vysvětleno, jak byla stanovena vzdálenost od obytné zástavby 6) Technická a bezpečnostní rizika · odlet ledu z rotorů v zimě · zásah bleskem · požáry zařízeni (obtížně zvládnutelné zásahy) · pád části konstrukce · únik provozních kapalin · šíření požáru do krajiny · kontaminace půdy a vody Není jasné, kdo nese odpovědnost za škody na zdraví a majetku. 7) Kumulace vlivů · sčítáni hluku, zásahů do krajiny a vizuální zátěže · dopady více elektráren nejsou vyhodnoceny společně · výsledný dopad na životní prostředí i lidi může být výrazně vyšší 8) Rozpor se zákony ČR a EU · správní řád (zákon č. 500/2004 Sb.) · ochrana přírody (zákon č. 114/1992 Sb.) · EIA (zákon č. 100/2001 Sb.)	návrhu Změny č. 2 ÚRP. Uplatněné připomínky se opírají o tvrzení o nedostatečném odůvodnění návrhu, absenci posouzení variant, nedostatečném vyhodnocení kumulativních dopadů, rozporu s právními předpisy ČR i směrnicí RED III a o negativní dopady na přírodu, krajinu, zdraví obyvatel a bezpečnost. Tyto připomínky nebyly shledány důvodnými; obě akcelerační oblasti zůstávají ve Změně č. 2 ÚRP zachovány. Vymezení akcelerační oblasti proběhlo na základě biologického posouzení konkrétního navrhovaného území podle § 11 odst. 3 resp. 4 ZOZE, jehož výsledky spolu s vyhodnocením vlivů na udržitelný rozvoj území (VVURÚ) byly zapracovány do návrhu; oblasti, u nichž autorizované osoby identifikovaly významné negativní nebo kumulativní vlivy, byly ze Z2 ÚRP vyloučeny (odůvodnění Z2 ÚRP, odst. 32). Akcelerační oblasti jsou vymezeny mimo nadregionální a regionální biocentra. Prvkům lokálního ÚSES a všem biokoridorům nebylo možné se při vymezování akceleračních oblastí zcela vyhnout, proto je ve všech souvisejících územních opatřeních stanovena podmínka, která vylučuje zásah do ploch a koridorů lokálního ÚSES, nadregionálních a regionálních biokoridorů, vyjma nezbytného křížení liniové dopravní a technické infrastruktury s biokoridory. Zpracování VVURÚ odpovídá obsahem i strukturou požadavkům přílohy č. 4 stavebního zákona; jde o hodnocení na úrovni koncepce, nikoli na úrovni konkrétních záměrů, a tomu odpovídá i míra podrobnosti použitých podkladů. Problematika krajinného rázu byla posuzována v rámci VVURÚ, a to jak z hlediska navrhovaného souboru akceleračních oblastí jako celku, tak pro jednotlivé oblasti v kartách akceleračních oblastí (viz příloha č. 2 SEA). Vliv na krajinný ráz byl jedním z důvodů, proč bylo 16 původně uvažovaných akceleračních oblastí z návrhu zcela vypuštěno, a u 48 ze zbývajících 80 oblastí pro VTE byl snížen limit maximální výšky větrných elektráren. K dalším redukcím došlo na základě výsledků projednání. Konkrétní záměry se nadále povolují v souladu se stavebním zákonem za podmínek stanovených v územním opatření. Ustanovení § 4 odst. 3 ZOZE ve spojení s čl. 15c směrnice RED III stanoví typová území, která mají být při vymezování akceleračních oblastí upřednostněna (plochy narušené těžbou, brownfieldy, degradovaná půda, někdejší vojenské plochy); tato ustanovení nevylučují vymezení akcelerační oblasti na jiných plochách. Vymezení akceleračních oblastí pro VTE výhradně na degradovaných nebo brownfieldových plochách nebylo s ohledem na prostorové nároky technologie větrných elektráren proveditelné.

Poř. č.	Připomínkové místo	Číslo jednací	Článek	AO	Připomínka	Vyhodnocení
					· ochrana půdy (zákon č. 334/1992 Sb.) · stavební zákon (zákon č. 283/2021 Sb.) · nesplněni podmínek směrnice EU RED III (nevhodně zvolená lokalita, nevyřešené dopady) · návrh může zasahovat do práva na příznivé životní prostředí a ochranu zdraví podle Listiny základních lidských práv a svobod (či. 31, či. 35, či. 11) · porušeni principu předběžné opatrnosti (ČI. 191 SFEU), návrh je předkládán bez dostatečných podkladů a při existenci důvodných pochybností o jeho dopadech Navržená oblast má zásadní střety s přírodou, krajinou, vodou i životem obyvatel. Tyto problémy nejsou odstraněny, pouze částečně zmirňovány. Návrh nemá dostatečné podklady, neřeší varianty a nehodnotí kumulativní dopady, proto požaduji vyloučení akcelerační oblasti z návrhu.	Do územního opatření u akcelerační oblasti pro VTE je zapracována podmínka zpracování hlukové studie a minimalizace shadow flicker efektu. Ustanovení obecně závazných právních předpisů týkající se hlukové zátěže nejsou vymezením akceleračních oblastí dotčena. Podmínky v příslušných územních opatřeních minimalizují negativní vlivy nočního světelného rušení z provozu větrných elektráren. Pro zajištění této ochrany je předepsáno využívání přerušovaného světla s minimální přípustnou intenzitou a instalace stínění směrem k obytné zástavbě. Používání stálého červeného světla či rozptýleného osvětlení je v rámci provozu nepřípustné. Související technická infrastruktura nesmí mít trvalé osvětlení, to se smí používat pouze v případě údržby zařízení. Zadání Změny č. 2 ÚRP schválené vládou ČR nepožadovalo variantní řešení. Elektrárny jsou vybaveny detektory námrazy a vibrací, které zastaví provoz; eliminace vzniku námrazy na lopatkách (speciální nátěry, vyhřívání listů rotorů) je v prvořadém zájmu provozovatele, čímž se předchází i odletování uvolněné námrazy do okolí. Použití certifikovaných technologií, vybavení prvky snižujícími riziko požáru a postupy výstavby budou záležitostí povolování konkrétních záměrů stavebním úřadem; požadavek na technickou úroveň odpovídající právním předpisům a technickým normám je též podmínkou pro udělení licence Energetickým regulačním úřadem. Riziku úniku oleje z převodovky, hydraulického systému či transformátoru se předchází pravidelnou údržbou, použitím dvojitých hadic hydrauliky a záchytnými vanami; riziko kontaminace vod je dále řešeno podmínkou minimálního odstupu VTE od vodních toků a ploch. Odpovědnost za škody na zdraví a majetku má provozovatel větrné elektrárny, který odpovídá za její technický stav a bezpečnost provozu podle občanského zákoníku (zákon č. 89/2012 Sb.). Podmínky pro ochranu ZPF jsou součástí územního opatření pro danou akcelerační oblast, čímž bude zajištěna stejná míra ochrany ZPF jako u záměrů umisťovaných na ZPF mimo akcelerační oblasti. Souhlas s odnětím ze ZPF bude taktéž vydáván; orgán ochrany ZPF je v řízení o povolení záměru dotčeným orgánem, přičemž vymezení akcelerační oblasti v ÚRP tento souhlas nenahrazuje. V návrhu Změny č. 2 ÚRP byl vyhodnocen potenciální celkový zábor na I. a II. třídě ochrany ZPF v rozsahu 95,3 ha, což představuje 0,2 % z navrhované rozlohy akceleračních oblastí. Riziko zhutnění půdy stavební technikou je eliminovatelné správnou organizací staveniště. Územní opatření zakazují poškozování stávajících protierozních opatření a narušení funkce stávajících funkčních meliorací a vylučují vznik neobhospodařovatelných zbytkových pozemků či pozemků bez přístupu k veřejně přístupné komunikaci; na základě vypořádání připomínek byla stanovena i podmínka na maximální celkovou plochu pro odnětí ZPF. V rámci

Poř. č.	Připomínkové místo	Číslo jednací	Článek	AO	Připomínka	Vyhodnocení
						souvisejících územních opatření jsou dále stanoveny podmínky ochrany vodních toků a ploch a omezení možných terénních úprav. Vzhledem k charakteru a rozsahu potenciálních záměrů se při naplnění podmínek nepředpokládá realizace zpevněných ploch v takovém rozsahu, který by mohl významně ovlivnit vodní režim v rámci akceleračních oblastí. Významné ovlivnění mikroklimatu se nepředpokládá. V lokalitách, které indikovala biologická posouzení, je navíc stanovena podmínka upřednostňující propustné materiály schopné vsakování pro obslužné komunikace, případně doplnění nepropustných ploch funkčním systémem vsakování nebo retence srážkových vod. Proběhlo hodnocení nulové varianty (platné znění ÚRP) vůči navrhované variantě (Změna č. 2 ÚRP). Akcelerační oblast AOV56 Vrabčiny byla na základě došlých připomínek a přehodnocení oproti původnímu záměru redukována/zmenšena. Nebylo prokázáno, že by instalace větrných elektráren měla významný negativní vliv na cenu nemovitostí či provádění investic. Lokální dopady na cenu nemovitostí u konkrétních záměrů nelze posuzovat na koncepční úrovni při vymezování akceleračních oblastí v ÚRP.
2755.	Josef Tomášek	MMR-38364-2026-81	99czj, 99czk	AOV56, AOV57	Věc: **<u>Připomínka k návrhu Změny č. 2 Územního rozvojového plánu ČR (ÚRP ČR)</u>** Podávám připomínku k návrhu vymezeni akceleračních oblasti pro větrné elektrárny (VTE) v území: AOV č. 56 Vrabčiny a AOV č. 57 Bilá skála, Plzeňský kraj Na základě níže uvedených důvodů nesouhlasím s tímto návrhem změny č. 2 ÚRP ČR, který se týká vymezeni akceleračních oblasti pro výrobu energie z obnovitelných zdrojů. Uvádím základní důvody: I) Nedostatky návrhu · návrh není dostatečně odůvodněn a chybí konkrétní podklady (zákon č. 500/2004 Sb.) · nebyly dostatečně posouzeny dopady na životní prostředí (zákon č. 100/2001 Sb.) · hrozí narušeni krajiny a přírody (zákon č. 114/1992 Sb.) · návrh nerespektuje ochranu hodnot území a kvalitu bydlení (zákon č. 283/2021 Sb.) · nebyly posouzeny jiné varianty řešeni, zejména využiti brownfieldů (opuštěných a již narušených ploch) a návrh tak neodůvodněně zasahuje do volné krajiny · vychází pouze z expertních odhadů (počet věži, výkon, rozmístění) · návrh řeší problémy až dodatečně, místo aby jim předešel · nejsou dostatečně vyhodnoceny kumulativní dopady více záměrů v území 2) Příroda a krajina · výskyt chráněných druhů (ptáci, netopýři) a zásah do migračních tras · narušeni prvků ÚSES (biokoridory) · zásadní změna krajiny a její industrializace · dominantní stavby (až cca 250 m vysoké) viditelné na velké vzdálenosti · chybí posouzeni nočního osvětleni · nedostatečně řešen kumulativní vliv více větrných elektráren 3) Voda a klima · narušeni vsakování vody do půdy a změna odtokových poměrů · zhoršeni schopnosti krajiny zadržovat vodu a riziko vysychání krajiny · nedostatečné odstupy od vodních toků	**Akceptováno částečně.** Podatel požaduje vyloučení AOV56 Vrabčiny a AOV57 Bílá Skála z návrhu Změny č. 2 ÚRP s odkazem na nedostatečné odůvodnění návrhu, negativní dopady na chráněné druhy, ÚSES, krajinný ráz, vodní režim a zemědělskou půdu, bezpečnostní rizika, dopady na zdraví obyvatel a tvrzený rozpor s právem ČR i EU. Tyto důvody nepředstavují podklad pro vyloučení předmětných akceleračních oblastí; Z2 ÚRP je vypracována v souladu s platnými právními předpisy a vychází z řádně zpracovaných odborných podkladů. Vymezení akcelerační oblasti proběhlo na základě biologického posouzení konkrétního navrhovaného území podle § 11 odst. 3 resp. 4 ZOZE, jehož výsledky spolu s vyhodnocením vlivů na udržitelný rozvoj území (VVURÚ) byly zapracovány do návrhu; oblasti, u nichž autorizované osoby identifikovaly významné negativní nebo kumulativní vlivy, byly ze Z2 ÚRP vyloučeny (odůvodnění Z2 ÚRP, odst. 32). Akcelerační oblasti jsou vymezeny mimo nadregionální a regionální biocentra. Prvkům lokálního ÚSES a všem biokoridorům nebylo možné se při vymezování akceleračních oblastí zcela vyhnout, proto je ve všech souvisejících územních opatřeních stanovena podmínka, která vylučuje zásah do ploch a koridorů lokálního ÚSES,

Poř. č.	Připomínkové místo	Číslo jednací	Článek	AO	Připomínka	Vyhodnocení
					· chybí posouzeni vlivu na mikroklima 4) Zemědělská půda · zábor a znehodnoceni kvalitní půdy · možné zásahy do půd I. a 11. třídy ochrany (nejcennější půdy) · zhutněni půdy a zvýšeni eroze a rozděleni (fragmentace) pozemků · nejasný stav a poškození melioraci. 5) Dopady na obyvatele · hluk a jeho dlouhodobý vliv · blikání stínů (stroboskopický efekt) · změna charakteru bydlení · pokles hodnoty nemovitosti · není dostatečně vysvětleno, jak byla stanovena vzdálenost od obytné zástavby 6) Technická a bezpečnostní rizika · odlet ledu z rotorů v zimě · zásah bleskem · požáry zařízeni (obtížně zvládnutelné zásahy) · pád části konstrukce · únik provozních kapalin · šíření požáru do krajiny · kontaminace půdy a vody Není jasné, kdo nese odpovědnost za škody na zdraví a majetku. 7) Kumulace vlivů · sčítáni hluku, zásahů do krajiny a vizuální zátěže · dopady více elektráren nejsou vyhodnoceny společně · výsledný dopad na životní prostředí i lidi může být výrazně vyšší 8) Rozpor se zákony ČR a EU · správní řád (zákon č. 500/2004 Sb.) · ochrana přírody (zákon č. 114/1992 Sb.) · EIA (zákon č. 100/2001 Sb.) · ochrana půdy (zákon č. 334/1992 Sb.) · stavební zákon (zákon č. 283/2021 Sb.) · nesplněni podmínek směrnice EU RED III (nevhodně zvolená lokalita, nevyřešené dopady) · návrh může zasahovat do práva na příznivé životní prostředí a ochranu zdraví podle Listiny základních lidských práv a svobod (či. 31, či. 35, či. 11) · porušeni principu předběžné opatrnosti (ČI. 191 SFEU), návrh je předkládán bez dostatečných podkladů a při existenci důvodných pochybností o jeho dopadech Navržená oblast má zásadní střety s přírodou, krajinou, vodou i životem obyvatel. Tyto problémy nejsou odstraněny, pouze částečně zmirňovány. Návrh nemá dostatečné podklady, neřeší varianty a nehodnotí kumulativní dopady, proto požaduji vyloučení akcelerační oblasti z návrhu.	nadregionálních a regionálních biokoridorů, vyjma nezbytného křížení liniové dopravní a technické infrastruktury s biokoridory. Zpracování VVURÚ odpovídá obsahem i strukturou požadavkům přílohy č. 4 stavebního zákona; jde o hodnocení na úrovni koncepce, nikoli na úrovni konkrétních záměrů, a tomu odpovídá i míra podrobnosti použitých podkladů. Problematika krajinného rázu byla posuzována v rámci VVURÚ, a to jak z hlediska navrhovaného souboru akceleračních oblastí jako celku, tak pro jednotlivé oblasti v kartách akceleračních oblastí (viz příloha č. 2 SEA). Vliv na krajinný ráz byl jedním z důvodů, proč bylo 16 původně uvažovaných akceleračních oblastí z návrhu zcela vypuštěno, a u 48 ze zbývajících 80 oblastí pro VTE byl snížen limit maximální výšky větrných elektráren. K dalším redukcím došlo na základě výsledků projednání. Konkrétní záměry se nadále povolují v souladu se stavebním zákonem za podmínek stanovených v územním opatření. Ustanovení § 4 odst. 3 ZOZE ve spojení s čl. 15c směrnice RED III stanoví typová území, která mají být při vymezování akceleračních oblastí upřednostněna (plochy narušené těžbou, brownfieldy, degradovaná půda, někdejší vojenské plochy); tato ustanovení nevylučují vymezení akcelerační oblasti na jiných plochách. Vymezení akceleračních oblastí pro VTE výhradně na degradovaných nebo brownfieldových plochách nebylo s ohledem na prostorové nároky technologie větrných elektráren proveditelné. Do územního opatření u akcelerační oblasti pro VTE je zapracována podmínka zpracování hlukové studie a minimalizace shadow flicker efektu. Ustanovení obecně závazných právních předpisů týkající se hlukové zátěže nejsou vymezením akceleračních oblastí dotčena. Podmínky v příslušných územních opatřeních minimalizují negativní vlivy nočního světelného rušení z provozu větrných elektráren. Pro zajištění této ochrany je předepsáno využívání přerušovaného světla s minimální přípustnou intenzitou a instalace stínění směrem k obytné zástavbě. Používání stálého červeného světla či rozptýleného osvětlení je v rámci provozu nepřípustné. Související technická infrastruktura nesmí mít trvalé osvětlení, to se smí používat pouze v případě údržby zařízení. Zadání Změny č. 2 ÚRP schválené vládou ČR nepožadovalo variantní řešení. Elektrárny jsou vybaveny detektory námrazy a vibrací, které zastaví provoz; eliminace vzniku námrazy na lopatkách (speciální nátěry, vyhřívání listů rotorů) je v prvořadém

Poř. č.	Připomínkové místo	Číslo jednací	Článek	AO	Připomínka	Vyhodnocení
						zájmu provozovatele, čímž se předchází i odletování uvolněné námrazy do okolí. Použití certifikovaných technologií, vybavení prvky snižujícími riziko požáru a postupy výstavby budou záležitostí povolování konkrétních záměrů stavebním úřadem; požadavek na technickou úroveň odpovídající právním předpisům a technickým normám je též podmínkou pro udělení licence Energetickým regulačním úřadem. Riziku úniku oleje z převodovky, hydraulického systému či transformátoru se předchází pravidelnou údržbou, použitím dvojitých hadic hydrauliky a záchytnými vanami; riziko kontaminace vod je dále řešeno podmínkou minimálního odstupu VTE od vodních toků a ploch. Odpovědnost za škody na zdraví a majetku má provozovatel větrné elektrárny, který odpovídá za její technický stav a bezpečnost provozu podle občanského zákoníku (zákon č. 89/2012 Sb.). Podmínky pro ochranu ZPF jsou součástí územního opatření pro danou akcelerační oblast, čímž bude zajištěna stejná míra ochrany ZPF jako u záměrů umisťovaných na ZPF mimo akcelerační oblasti. Souhlas s odnětím ze ZPF bude taktéž vydáván; orgán ochrany ZPF je v řízení o povolení záměru dotčeným orgánem, přičemž vymezení akcelerační oblasti v ÚRP tento souhlas nenahrazuje. V návrhu Změny č. 2 ÚRP byl vyhodnocen potenciální celkový zábor na I. a II. třídě ochrany ZPF v rozsahu 95,3 ha, což představuje 0,2 % z navrhované rozlohy akceleračních oblastí. Riziko zhutnění půdy stavební technikou je eliminovatelné správnou organizací staveniště. Územní opatření zakazují poškozování stávajících protierozních opatření a narušení funkce stávajících funkčních meliorací a vylučují vznik neobhospodařovatelných zbytkových pozemků či pozemků bez přístupu k veřejně přístupné komunikaci; na základě vypořádání připomínek byla stanovena i podmínka na maximální celkovou plochu pro odnětí ZPF. V rámci souvisejících územních opatření jsou dále stanoveny podmínky ochrany vodních toků a ploch a omezení možných terénních úprav. Vzhledem k charakteru a rozsahu potenciálních záměrů se při naplnění podmínek nepředpokládá realizace zpevněných ploch v takovém rozsahu, který by mohl významně ovlivnit vodní režim v rámci akceleračních oblastí. Významné ovlivnění mikroklimatu se nepředpokládá. V lokalitách, které indikovala biologická posouzení, je navíc stanovena podmínka upřednostňující propustné materiály schopné vsakování pro obslužné komunikace, případně doplnění nepropustných ploch funkčním systémem vsakování nebo retence srážkových vod. Proběhlo hodnocení nulové varianty (platné znění ÚRP) vůči navrhované variantě (Změna č. 2 ÚRP). Akcelerační oblast AOV56 Vrabčiny byla na základě došlých připomínek a přehodnocení oproti původnímu záměru redukována/zmenšena.

Poř. č.	Připomínkové místo	Číslo jednací	Článek	AO	Připomínka	Vyhodnocení
						Nebylo prokázáno, že by instalace větrných elektráren měla významný negativní vliv na cenu nemovitostí či provádění investic. Lokální dopady na cenu nemovitostí u konkrétních záměrů nelze posuzovat na koncepční úrovni při vymezování akceleračních oblastí v ÚRP.
2756.	Veronika Micková	MMR-38365-2026-81	99czj, 99czk	AOV56, AOV57	Věc: **Připomínka k návrhu Změny č. 2 Územního rozvojového plánu ČR (ÚRP ČR)** Podávám připomínku k návrhu vymezeni akceleračních oblasti pro větrné elektrárny (VTE) v území: AOV č. 56 Vrabčiny a AOV č. 57 Bilá skála, Plzeňský kraj Na základě níže uvedených důvodů nesouhlasím s tímto návrhem změny č. 2 ÚRP ČR, který se týká vymezeni akceleračních oblasti pro výrobu energie z obnovitelných zdrojů. Uvádím základní důvody: I) Nedostatky návrhu · návrh není dostatečně odůvodněn a chybí konkrétní podklady (zákon č. 500/2004 Sb.) · nebyly dostatečně posouzeny dopady na životní prostředí (zákon č. 100/2001 Sb.) · hrozí narušeni krajiny a přírody (zákon č. 114/1992 Sb.) · návrh nerespektuje ochranu hodnot území a kvalitu bydlení (zákon č. 283/2021 Sb.) · nebyly posouzeny jiné varianty řešeni, zejména využiti brownfieldů (opuštěných a již narušených ploch) a návrh tak neodůvodněně zasahuje do volné krajiny · vychází pouze z expertních odhadů (počet věži, výkon, rozmístění) · návrh řeší problémy až dodatečně, místo aby jim předešel · nejsou dostatečně vyhodnoceny kumulativní dopady více záměrů v území 2) Příroda a krajina · výskyt chráněných druhů (ptáci, netopýři) a zásah do migračních tras · narušeni prvků ÚSES (biokoridory) · zásadní změna krajiny a její industrializace · dominantní stavby (až cca 250 m vysoké) viditelné na velké vzdálenosti · chybí posouzeni nočního osvětleni · nedostatečně řešen kumulativní vliv více větrných elektráren 3) Voda a klima · narušeni vsakování vody do půdy a změna odtokových poměrů · zhoršeni schopnosti krajiny zadržovat vodu a riziko vysychání krajiny · nedostatečné odstupy od vodních toků · chybí posouzeni vlivu na mikroklima 4) Zemědělská půda · zábor a znehodnoceni kvalitní půdy · možné zásahy do půd I. a 11. třídy ochrany (nejcennější půdy) · zhutněni půdy a zvýšeni eroze a rozděleni (fragmentace) pozemků · nejasný stav a poškození melioraci. 5) Dopady na obyvatele · hluk a jeho dlouhodobý vliv · blikání stínů (stroboskopický efekt) · změna charakteru bydlení · pokles hodnoty nemovitosti · není dostatečně vysvětleno, jak byla stanovena vzdálenost od obytné zástavby 6) Technická a bezpečnostní rizika · odlet ledu z rotorů v zimě · zásah bleskem · požáry zařízeni (obtížně zvládnutelné zásahy) · pád části konstrukce · únik provozních kapalin · šíření požáru do krajiny · kontaminace půdy a vody Není jasné, kdo nese odpovědnost za škody na zdraví a majetku.	**Akceptováno částečně.** Podatelka nesouhlasí s vymezením akceleračních oblastí AOV56 Vrabčiny a AOV57 Bílá Skála v Plzeňském kraji a požaduje jejich vyloučení z návrhu Z2 ÚRP. Připomínka poukazuje na nedostatečné podklady, nevyhodnocení variant, dopady na přírodu, vodní režim, zemědělskou půdu, zdraví obyvatel a technická a bezpečnostní rizika VTE. Z2 ÚRP vychází z řádně provedených odborných posouzení a relevantní aspekty byly v rámci pořizování návrhu zohledněny. Vymezení akcelerační oblasti proběhlo na základě biologického posouzení konkrétního navrhovaného území podle § 11 odst. 3 resp. 4 ZOZE, jehož výsledky spolu s vyhodnocením vlivů na udržitelný rozvoj území (VVURÚ) byly zapracovány do návrhu; oblasti, u nichž autorizované osoby identifikovaly významné negativní nebo kumulativní vlivy, byly ze Z2 ÚRP vyloučeny (odůvodnění Z2 ÚRP, odst. 32). Akcelerační oblasti jsou vymezeny mimo nadregionální a regionální biocentra. Prvkům lokálního ÚSES a všem biokoridorům nebylo možné se při vymezování akceleračních oblastí zcela vyhnout, proto je ve všech souvisejících územních opatřeních stanovena podmínka, která vylučuje zásah do ploch a koridorů lokálního ÚSES, nadregionálních a regionálních biokoridorů, vyjma nezbytného křížení liniové dopravní a technické infrastruktury s biokoridory. Zpracování VVURÚ odpovídá obsahem i strukturou požadavkům přílohy č. 4 stavebního zákona; jde o hodnocení na úrovni koncepce, nikoli na úrovni konkrétních záměrů, a tomu odpovídá i míra podrobnosti použitých podkladů. Problematika krajinného rázu byla posuzována v rámci VVURÚ, a to jak z hlediska navrhovaného souboru akceleračních oblastí jako celku, tak pro jednotlivé oblasti v kartách akceleračních oblastí (viz příloha č. 2 SEA). Vliv na krajinný ráz byl jedním z důvodů, proč bylo 16 původně uvažovaných akceleračních oblastí z návrhu zcela vypuštěno, a u 48 ze zbývajících 80 oblastí pro VTE byl snížen limit maximální výšky větrných elektráren. K dalším redukcím došlo na základě výsledků projednání. Konkrétní záměry se nadále povolují v souladu se stavebním zákonem za podmínek stanovených v územním opatření.

Poř. č.	Připomínkové místo	Číslo jednací	Článek	AO	Připomínka	Vyhodnocení
					7) Kumulace vlivů · sčítáni hluku, zásahů do krajiny a vizuální zátěže · dopady více elektráren nejsou vyhodnoceny společně · výsledný dopad na životní prostředí i lidi může být výrazně vyšší 8) Rozpor se zákony ČR a EU · správní řád (zákon č. 500/2004 Sb.) · ochrana přírody (zákon č. 114/1992 Sb.) · EIA (zákon č. 100/2001 Sb.) · ochrana půdy (zákon č. 334/1992 Sb.) · stavební zákon (zákon č. 283/2021 Sb.) · nesplněni podmínek směrnice EU RED III (nevhodně zvolená lokalita, nevyřešené dopady) · návrh může zasahovat do práva na příznivé životní prostředí a ochranu zdraví podle Listiny základních lidských práv a svobod (či. 31, či. 35, či. 11) · porušeni principu předběžné opatrnosti (ČI. 191 SFEU), návrh je předkládán bez dostatečných podkladů a při existenci důvodných pochybností o jeho dopadech Navržená oblast má zásadní střety s přírodou, krajinou, vodou i životem obyvatel. Tyto problémy nejsou odstraněny, pouze částečně zmirňovány. Návrh nemá dostatečné podklady, neřeší varianty a nehodnotí kumulativní dopady, proto požaduji vyloučení akcelerační oblasti z návrhu.	Ustanovení § 4 odst. 3 ZOZE ve spojení s čl. 15c směrnice RED III stanoví typová území, která mají být při vymezování akceleračních oblastí upřednostněna (plochy narušené těžbou, brownfieldy, degradovaná půda, někdejší vojenské plochy); tato ustanovení nevylučují vymezení akcelerační oblasti na jiných plochách. Vymezení akceleračních oblastí pro VTE výhradně na degradovaných nebo brownfieldových plochách nebylo s ohledem na prostorové nároky technologie větrných elektráren proveditelné. Do územního opatření u akcelerační oblasti pro VTE je zapracována podmínka zpracování hlukové studie a minimalizace shadow flicker efektu. Ustanovení obecně závazných právních předpisů týkající se hlukové zátěže nejsou vymezením akceleračních oblastí dotčena. Podmínky v příslušných územních opatřeních minimalizují negativní vlivy nočního světelného rušení z provozu větrných elektráren. Pro zajištění této ochrany je předepsáno využívání přerušovaného světla s minimální přípustnou intenzitou a instalace stínění směrem k obytné zástavbě. Používání stálého červeného světla či rozptýleného osvětlení je v rámci provozu nepřípustné. Související technická infrastruktura nesmí mít trvalé osvětlení, to se smí používat pouze v případě údržby zařízení. Zadání Změny č. 2 ÚRP schválené vládou ČR nepožadovalo variantní řešení. Elektrárny jsou vybaveny detektory námrazy a vibrací, které zastaví provoz; eliminace vzniku námrazy na lopatkách (speciální nátěry, vyhřívání listů rotorů) je v prvořadém zájmu provozovatele, čímž se předchází i odletování uvolněné námrazy do okolí. Použití certifikovaných technologií, vybavení prvky snižujícími riziko požáru a postupy výstavby budou záležitostí povolování konkrétních záměrů stavebním úřadem; požadavek na technickou úroveň odpovídající právním předpisům a technickým normám je též podmínkou pro udělení licence Energetickým regulačním úřadem. Riziku úniku oleje z převodovky, hydraulického systému či transformátoru se předchází pravidelnou údržbou, použitím dvojitých hadic hydrauliky a záchytnými vanami; riziko kontaminace vod je dále řešeno podmínkou minimálního odstupu VTE od vodních toků a ploch. Odpovědnost za škody na zdraví a majetku má provozovatel větrné elektrárny, který odpovídá za její technický stav a bezpečnost provozu podle občanského zákoníku (zákon č. 89/2012 Sb.). Podmínky pro ochranu ZPF jsou součástí územního opatření pro danou akcelerační oblast, čímž bude zajištěna stejná míra ochrany ZPF jako u záměrů umisťovaných na ZPF mimo akcelerační oblasti. Souhlas s odnětím ze ZPF bude taktéž vydáván; orgán ochrany ZPF je v řízení o povolení záměru dotčeným orgánem, přičemž vymezení akcelerační

Poř. č.	Připomínkové místo	Číslo jednací	Článek	AO	Připomínka	Vyhodnocení
						oblasti v ÚRP tento souhlas nenahrazuje. V návrhu Změny č. 2 ÚRP byl vyhodnocen potenciální celkový zábor na I. a II. třídě ochrany ZPF v rozsahu 95,3 ha, což představuje 0,2 % z navrhované rozlohy akceleračních oblastí. Riziko zhutnění půdy stavební technikou je eliminovatelné správnou organizací staveniště. Územní opatření zakazují poškozování stávajících protierozních opatření a narušení funkce stávajících funkčních meliorací a vylučují vznik neobhospodařovatelných zbytkových pozemků či pozemků bez přístupu k veřejně přístupné komunikaci; na základě vypořádání připomínek byla stanovena i podmínka na maximální celkovou plochu pro odnětí ZPF. V rámci souvisejících územních opatření jsou dále stanoveny podmínky ochrany vodních toků a ploch a omezení možných terénních úprav. Vzhledem k charakteru a rozsahu potenciálních záměrů se při naplnění podmínek nepředpokládá realizace zpevněných ploch v takovém rozsahu, který by mohl významně ovlivnit vodní režim v rámci akceleračních oblastí. Významné ovlivnění mikroklimatu se nepředpokládá. V lokalitách, které indikovala biologická posouzení, je navíc stanovena podmínka upřednostňující propustné materiály schopné vsakování pro obslužné komunikace, případně doplnění nepropustných ploch funkčním systémem vsakování nebo retence srážkových vod. Proběhlo hodnocení nulové varianty (platné znění ÚRP) vůči navrhované variantě (Změna č. 2 ÚRP). Akcelerační oblast AOV56 Vrabčiny byla na základě došlých připomínek a přehodnocení oproti původnímu záměru redukována/zmenšena. Nebylo prokázáno, že by instalace větrných elektráren měla významný negativní vliv na cenu nemovitostí či provádění investic. Lokální dopady na cenu nemovitostí u konkrétních záměrů nelze posuzovat na koncepční úrovni při vymezování akceleračních oblastí v ÚRP.
2757.	Zdeněk Veverka	MMR-38366-2026-81	99czj, 99czk	AOV56, AOV57	Věc: **<u>Připomínka k návrhu Změny č. 2 Územního rozvojového plánu ČR (ÚRP ČR)</u>** Podávám připomínku k návrhu vymezeni akceleračních oblasti pro větrné elektrárny (VTE) v území: AOV č. 56 Vrabčiny a AOV č. 57 Bilá skála, Plzeňský kraj Na základě níže uvedených důvodů nesouhlasím s tímto návrhem změny č. 2 ÚRP ČR, který se týká vymezeni akceleračních oblasti pro výrobu energie z obnovitelných zdrojů. Uvádím základní důvody: I) Nedostatky návrhu · návrh není dostatečně odůvodněn a chybí konkrétní podklady (zákon č. 500/2004 Sb.) · nebyly dostatečně posouzeny dopady na životní prostředí (zákon č. 100/2001 Sb.) · hrozí narušeni krajiny a přírody (zákon č. 114/1992 Sb.) · návrh nerespektuje ochranu hodnot území a kvalitu bydlení (zákon č. 283/2021 Sb.) · nebyly posouzeny jiné varianty řešeni, zejména využiti brownfieldů (opuštěných a již narušených ploch) a návrh tak neodůvodněně zasahuje do volné krajiny · vychází pouze z expertních odhadů (počet věži, výkon, rozmístění)	**Akceptováno částečně.** Podatel nesouhlasí s vymezením AOV56 Vrabčiny a AOV57 Bílá Skála v Plzeňském kraji a požaduje jejich vyloučení z návrhu Z2 ÚRP. Namítá nedostatečné odůvodnění, absenci posouzení variant, nevyhodnocení kumulativních dopadů a negativní vlivy na chráněné druhy, prvky ÚSES, krajinný ráz, vodní režim, zemědělskou půdu a bezpečnost obyvatel. Vymezení předmětných akceleračních oblastí proběhlo na základě důkladného posouzení příslušných území a bylo odůvodněno; tvrzení o nedostatečném odůvodnění ani o porušení citovaných právních předpisů nelze přisvědčit.

Poř. č.	Připomínkové místo	Číslo jednací	Článek	AO	Připomínka	Vyhodnocení
					· návrh řeší problémy až dodatečně, místo aby jim předešel · nejsou dostatečně vyhodnoceny kumulativní dopady více záměrů v území 2) Příroda a krajina · výskyt chráněných druhů (ptáci, netopýři) a zásah do migračních tras · narušeni prvků ÚSES (biokoridory) · zásadní změna krajiny a její industrializace · dominantní stavby (až cca 250 m vysoké) viditelné na velké vzdálenosti · chybí posouzeni nočního osvětleni · nedostatečně řešen kumulativní vliv více větrných elektráren 3) Voda a klima · narušeni vsakování vody do půdy a změna odtokových poměrů · zhoršeni schopnosti krajiny zadržovat vodu a riziko vysychání krajiny · nedostatečné odstupy od vodních toků · chybí posouzeni vlivu na mikroklima 4) Zemědělská půda · zábor a znehodnoceni kvalitní půdy · možné zásahy do půd I. a 11. třídy ochrany (nejcennější půdy) · zhutněni půdy a zvýšeni eroze a rozděleni (fragmentace) pozemků · nejasný stav a poškození melioraci. 5) Dopady na obyvatele · hluk a jeho dlouhodobý vliv · blikání stínů (stroboskopický efekt) · změna charakteru bydlení · pokles hodnoty nemovitosti · není dostatečně vysvětleno, jak byla stanovena vzdálenost od obytné zástavby 6) Technická a bezpečnostní rizika · odlet ledu z rotorů v zimě · zásah bleskem · požáry zařízeni (obtížně zvládnutelné zásahy) · pád části konstrukce · únik provozních kapalin · šíření požáru do krajiny · kontaminace půdy a vody Není jasné, kdo nese odpovědnost za škody na zdraví a majetku. 7) Kumulace vlivů · sčítáni hluku, zásahů do krajiny a vizuální zátěže · dopady více elektráren nejsou vyhodnoceny společně · výsledný dopad na životní prostředí i lidi může být výrazně vyšší 8) Rozpor se zákony ČR a EU · správní řád (zákon č. 500/2004 Sb.) · ochrana přírody (zákon č. 114/1992 Sb.) · EIA (zákon č. 100/2001 Sb.) · ochrana půdy (zákon č. 334/1992 Sb.) · stavební zákon (zákon č. 283/2021 Sb.) · nesplněni podmínek směrnice EU RED Ill (nevhodně zvolená lokalita, nevyřešené dopady) · návrh může zasahovat do práva na příznivé životní prostředí a ochranu zdraví podle Listiny základních lidských práv a svobod (či. 31, či. 35, či. 11) · porušeni principu předběžné opatrnosti (ČI. 191 SFEU), návrh je předkládán bez dostatečných podkladů a při existenci důvodných pochybností o jeho dopadech Navržená oblast má zásadní střety s přírodou, krajinou, vodou i životem obyvatel. Tyto problémy nejsou odstraněny, pouze částečně zmirňovány.	Vymezení akcelerační oblasti proběhlo na základě biologického posouzení konkrétního navrhovaného území podle § 11 odst. 3 resp. 4 ZOZE, jehož výsledky spolu s vyhodnocením vlivů na udržitelný rozvoj území (VVURÚ) byly zapracovány do návrhu; oblasti, u nichž autorizované osoby identifikovaly významné negativní nebo kumulativní vlivy, byly ze Z2 ÚRP vyloučeny (odůvodnění Z2 ÚRP, odst. 32). Akcelerační oblasti jsou vymezeny mimo nadregionální a regionální biocentra. Prvkům lokálního ÚSES a všem biokoridorům nebylo možné se při vymezování akceleračních oblastí zcela vyhnout, proto je ve všech souvisejících územních opatřeních stanovena podmínka, která vylučuje zásah do ploch a koridorů lokálního ÚSES, nadregionálních a regionálních biokoridorů, vyjma nezbytného křížení liniové dopravní a technické infrastruktury s biokoridory. Zpracování VVURÚ odpovídá obsahem i strukturou požadavkům přílohy č. 4 stavebního zákona; jde o hodnocení na úrovni koncepce, nikoli na úrovni konkrétních záměrů, a tomu odpovídá i míra podrobnosti použitých podkladů. Problematika krajinného rázu byla posuzována v rámci VVURÚ, a to jak z hlediska navrhovaného souboru akceleračních oblastí jako celku, tak pro jednotlivé oblasti v kartách akceleračních oblastí (viz příloha č. 2 SEA). Vliv na krajinný ráz byl jedním z důvodů, proč bylo 16 původně uvažovaných akceleračních oblastí z návrhu zcela vypuštěno, a u 48 ze zbývajících 80 oblastí pro VTE byl snížen limit maximální výšky větrných elektráren. K dalším redukcím došlo na základě výsledků projednání. Konkrétní záměry se nadále povolují v souladu se stavebním zákonem za podmínek stanovených v územním opatření. Ustanovení § 4 odst. 3 ZOZE ve spojení s čl. 15c směrnice RED III stanoví typová území, která mají být při vymezování akceleračních oblastí upřednostněna (plochy narušené těžbou, brownfieldy, degradovaná půda, někdejší vojenské plochy); tato ustanovení nevylučují vymezení akcelerační oblasti na jiných plochách. Vymezení akceleračních oblastí pro VTE výhradně na degradovaných nebo brownfieldových plochách nebylo s ohledem na prostorové nároky technologie větrných elektráren proveditelné. Do územního opatření u akcelerační oblasti pro VTE je zapracována podmínka zpracování hlukové studie a minimalizace shadow flicker efektu. Ustanovení obecně závazných právních předpisů týkající se hlukové zátěže nejsou vymezením akceleračních oblastí dotčena. Podmínky v příslušných územních opatřeních minimalizují negativní vlivy nočního světelného rušení z provozu větrných elektráren. Pro

Poř. č.	Připomínkové místo	Číslo jednací	Článek	AO	Připomínka	Vyhodnocení
					Návrh nemá dostatečné podklady, neřeší varianty a nehodnotí kumulativní dopady, proto požaduji vyloučení akcelerační oblasti z návrhu.	zajištění této ochrany je předepsáno využívání přerušovaného světla s minimální přípustnou intenzitou a instalace stínění směrem k obytné zástavbě. Používání stálého červeného světla či rozptýleného osvětlení je v rámci provozu nepřípustné. Související technická infrastruktura nesmí mít trvalé osvětlení, to se smí používat pouze v případě údržby zařízení. Zadání Změny č. 2 ÚRP schválené vládou ČR nepožadovalo variantní řešení. Elektrárny jsou vybaveny detektory námrazy a vibrací, které zastaví provoz; eliminace vzniku námrazy na lopatkách (speciální nátěry, vyhřívání listů rotorů) je v prvořadém zájmu provozovatele, čímž se předchází i odletování uvolněné námrazy do okolí. Použití certifikovaných technologií, vybavení prvky snižujícími riziko požáru a postupy výstavby budou záležitostí povolování konkrétních záměrů stavebním úřadem; požadavek na technickou úroveň odpovídající právním předpisům a technickým normám je též podmínkou pro udělení licence Energetickým regulačním úřadem. Riziku úniku oleje z převodovky, hydraulického systému či transformátoru se předchází pravidelnou údržbou, použitím dvojitých hadic hydrauliky a záchytnými vanami; riziko kontaminace vod je dále řešeno podmínkou minimálního odstupu VTE od vodních toků a ploch. Odpovědnost za škody na zdraví a majetku má provozovatel větrné elektrárny, který odpovídá za její technický stav a bezpečnost provozu podle občanského zákoníku (zákon č. 89/2012 Sb.). Podmínky pro ochranu ZPF jsou součástí územního opatření pro danou akcelerační oblast, čímž bude zajištěna stejná míra ochrany ZPF jako u záměrů umisťovaných na ZPF mimo akcelerační oblasti. Souhlas s odnětím ze ZPF bude taktéž vydáván; orgán ochrany ZPF je v řízení o povolení záměru dotčeným orgánem, přičemž vymezení akcelerační oblasti v ÚRP tento souhlas nenahrazuje. V návrhu Změny č. 2 ÚRP byl vyhodnocen potenciální celkový zábor na I. a II. třídě ochrany ZPF v rozsahu 95,3 ha, což představuje 0,2 % z navrhované rozlohy akceleračních oblastí. Riziko zhutnění půdy stavební technikou je eliminovatelné správnou organizací staveniště. Územní opatření zakazují poškozování stávajících protierozních opatření a narušení funkce stávajících funkčních meliorací a vylučují vznik neobhospodařovatelných zbytkových pozemků či pozemků bez přístupu k veřejně přístupné komunikaci; na základě vypořádání připomínek byla stanovena i podmínka na maximální celkovou plochu pro odnětí ZPF. V rámci souvisejících územních opatření jsou dále stanoveny podmínky ochrany vodních toků a ploch a omezení možných terénních úprav. Vzhledem k charakteru a rozsahu potenciálních záměrů se při naplnění podmínek nepředpokládá realizace zpevněných ploch v takovém rozsahu, který by mohl významně ovlivnit vodní režim v rámci akceleračních oblastí. Významné ovlivnění mikroklimatu se nepředpokládá. V lokalitách, které indikovala biologická posouzení, je navíc stanovena podmínka upřednostňující propustné materiály schopné vsakování pro

Poř. č.	Připomínkové místo	Číslo jednací	Článek	AO	Připomínka	Vyhodnocení
						obslužné komunikace, případně doplnění nepropustných ploch funkčním systémem vsakování nebo retence srážkových vod. Proběhlo hodnocení nulové varianty (platné znění ÚRP) vůči navrhované variantě (Změna č. 2 ÚRP). Akcelerační oblast AOV56 Vrabčiny byla na základě došlých připomínek a přehodnocení oproti původnímu záměru redukována/zmenšena. Nebylo prokázáno, že by instalace větrných elektráren měla významný negativní vliv na cenu nemovitostí či provádění investic. Lokální dopady na cenu nemovitostí u konkrétních záměrů nelze posuzovat na koncepční úrovni při vymezování akceleračních oblastí v ÚRP.
2758.	René Köstel	MMR-38367-2026-81	99czj, 99czk	AOV56, AOV57	Věc: **Připomínka k návrhu Změny č. 2 Územního rozvojového plánu ČR (ÚRP ČR)** Podávám připomínku k návrhu vymezeni akceleračních oblasti pro větrné elektrárny (VTE) v území: AOV č. 56 Vrabčiny a AOV č. 57 Bilá skála, Plzeňský kraj Na základě níže uvedených důvodů nesouhlasím s tímto návrhem změny č. 2 ÚRP ČR, který se týká vymezeni akceleračních oblasti pro výrobu energie z obnovitelných zdrojů. Uvádím základní důvody: I) Nedostatky návrhu · návrh není dostatečně odůvodněn a chybí konkrétní podklady (zákon č. 500/2004 Sb.) · nebyly dostatečně posouzeny dopady na životní prostředí (zákon č. 100/2001 Sb.) · hrozí narušeni krajiny a přírody (zákon č. 114/1992 Sb.) · návrh nerespektuje ochranu hodnot území a kvalitu bydlení (zákon č. 283/2021 Sb.) · nebyly posouzeny jiné varianty řešeni, zejména využiti brownfieldů (opuštěných a již narušených ploch) a návrh tak neodůvodněně zasahuje do volné krajiny · vychází pouze z expertních odhadů (počet věži, výkon, rozmístění) · návrh řeší problémy až dodatečně, místo aby jim předešel · nejsou dostatečně vyhodnoceny kumulativní dopady více záměrů v území 2) Příroda a krajina · výskyt chráněných druhů (ptáci, netopýři) a zásah do migračních tras · narušeni prvků ÚSES (biokoridory) · zásadní změna krajiny a její industrializace · dominantní stavby (až cca 250 m vysoké) viditelné na velké vzdálenosti · chybí posouzeni nočního osvětleni · nedostatečně řešen kumulativní vliv více větrných elektráren 3) Voda a klima · narušeni vsakování vody do půdy a změna odtokových poměrů · zhoršeni schopnosti krajiny zadržovat vodu a riziko vysychání krajiny · nedostatečné odstupy od vodních toků · chybí posouzeni vlivu na mikroklima 4) Zemědělská půda · zábor a znehodnoceni kvalitní půdy · možné zásahy do půd I. a 11. třídy ochrany (nejcennější půdy) · zhutněni půdy a zvýšeni eroze a rozděleni (fragmentace) pozemků · nejasný stav a poškození melioraci. 5) Dopady na obyvatele	**Akceptováno částečně.** Podatel nesouhlasí s vymezením akceleračních oblastí AOV56 Vrabčiny a AOV57 Bílá Skála a požaduje jejich vyloučení z návrhu Z2 ÚRP. Jako důvody uvádí ohrožení chráněných druhů živočichů (ptáci, netopýři), narušení systému ekologické stability, zásadní změnu krajinného rázu, rizika pro vodní režim a zemědělský půdní fond, zdravotní dopady (hluk, stroboskopický efekt), bezpečnostní rizika větrných elektráren a tvrzenou nedostatečnost podkladů. Připomínky jsou obecné povahy a neposkytují konkrétní důvody, pro které by výsledky odborných posouzení provedených v rámci přípravy Z2 ÚRP byly nesprávné nebo neúplné. Vymezení akcelerační oblasti proběhlo na základě biologického posouzení konkrétního navrhovaného území podle § 11 odst. 3 resp. 4 ZOZE, jehož výsledky spolu s vyhodnocením vlivů na udržitelný rozvoj území (VVURÚ) byly zapracovány do návrhu; oblasti, u nichž autorizované osoby identifikovaly významné negativní nebo kumulativní vlivy, byly ze Z2 ÚRP vyloučeny (odůvodnění Z2 ÚRP, odst. 32). Akcelerační oblasti jsou vymezeny mimo nadregionální a regionální biocentra. Prvkům lokálního ÚSES a všem biokoridorům nebylo možné se při vymezování akceleračních oblastí zcela vyhnout, proto je ve všech souvisejících územních opatřeních stanovena podmínka, která vylučuje zásah do ploch a koridorů lokálního ÚSES, nadregionálních a regionálních biokoridorů, vyjma nezbytného křížení liniové dopravní a technické infrastruktury s biokoridory. Zpracování VVURÚ odpovídá obsahem i strukturou požadavkům přílohy č. 4 stavebního zákona; jde o hodnocení na úrovni koncepce, nikoli na úrovni konkrétních záměrů, a tomu odpovídá i míra podrobnosti použitých podkladů.

Poř. č.	Připomínkové místo	Číslo jednací	Článek	AO	Připomínka	Vyhodnocení
					· hluk a jeho dlouhodobý vliv · blikání stínů (stroboskopický efekt) · změna charakteru bydlení · pokles hodnoty nemovitosti · není dostatečně vysvětleno, jak byla stanovena vzdálenost od obytné zástavby 6) Technická a bezpečnostní rizika · odlet ledu z rotorů v zimě · zásah bleskem · požáry zařízeni (obtížně zvládnutelné zásahy) · pád části konstrukce · únik provozních kapalin · šíření požáru do krajiny · kontaminace půdy a vody Není jasné, kdo nese odpovědnost za škody na zdraví a majetku. 7) Kumulace vlivů · sčítáni hluku, zásahů do krajiny a vizuální zátěže · dopady více elektráren nejsou vyhodnoceny společně · výsledný dopad na životní prostředí i lidi může být výrazně vyšší 8) Rozpor se zákony ČR a EU · správní řád (zákon č. 500/2004 Sb.) · ochrana přírody (zákon č. 114/1992 Sb.) · EIA (zákon č. 100/2001 Sb.) · ochrana půdy (zákon č. 334/1992 Sb.) · stavební zákon (zákon č. 283/2021 Sb.) · nesplněni podmínek směrnice EU RED III (nevhodně zvolená lokalita, nevyřešené dopady) · návrh může zasahovat do práva na příznivé životní prostředí a ochranu zdraví podle Listiny základních lidských práv a svobod (či. 31, či. 35, či. 11) · porušeni principu předběžné opatrnosti (ČI. 191 SFEU), návrh je předkládán bez dostatečných podkladů a při existenci důvodných pochybností o jeho dopadech Navržená oblast má zásadní střety s přírodou, krajinou, vodou i životem obyvatel. Tyto problémy nejsou odstraněny, pouze částečně zmirňovány. Návrh nemá dostatečné podklady, neřeší varianty a nehodnotí kumulativní dopady, proto požaduji vyloučení akcelerační oblasti z návrhu.	Problematika krajinného rázu byla posuzována v rámci VVURÚ, a to jak z hlediska navrhovaného souboru akceleračních oblastí jako celku, tak pro jednotlivé oblasti v kartách akceleračních oblastí (viz příloha č. 2 SEA). Vliv na krajinný ráz byl jedním z důvodů, proč bylo 16 původně uvažovaných akceleračních oblastí z návrhu zcela vypuštěno, a u 48 ze zbývajících 80 oblastí pro VTE byl snížen limit maximální výšky větrných elektráren. K dalším redukcím došlo na základě výsledků projednání. Konkrétní záměry se nadále povolují v souladu se stavebním zákonem za podmínek stanovených v územním opatření. Ustanovení § 4 odst. 3 ZOZE ve spojení s čl. 15c směrnice RED III stanoví typová území, která mají být při vymezování akceleračních oblastí upřednostněna (plochy narušené těžbou, brownfieldy, degradovaná půda, někdejší vojenské plochy); tato ustanovení nevylučují vymezení akcelerační oblasti na jiných plochách. Vymezení akceleračních oblastí pro VTE výhradně na degradovaných nebo brownfieldových plochách nebylo s ohledem na prostorové nároky technologie větrných elektráren proveditelné. Do územního opatření u akcelerační oblasti pro VTE je zapracována podmínka zpracování hlukové studie a minimalizace shadow flicker efektu. Ustanovení obecně závazných právních předpisů týkající se hlukové zátěže nejsou vymezením akceleračních oblastí dotčena. Podmínky v příslušných územních opatřeních minimalizují negativní vlivy nočního světelného rušení z provozu větrných elektráren. Pro zajištění této ochrany je předepsáno využívání přerušovaného světla s minimální přípustnou intenzitou a instalace stínění směrem k obytné zástavbě. Používání stálého červeného světla či rozptýleného osvětlení je v rámci provozu nepřípustné. Související technická infrastruktura nesmí mít trvalé osvětlení, to se smí používat pouze v případě údržby zařízení. Zadání Změny č. 2 ÚRP schválené vládou ČR nepožadovalo variantní řešení. Elektrárny jsou vybaveny detektory námrazy a vibrací, které zastaví provoz; eliminace vzniku námrazy na lopatkách (speciální nátěry, vyhřívání listů rotorů) je v prvořadém zájmu provozovatele, čímž se předchází i odletování uvolněné námrazy do okolí. Použití certifikovaných technologií, vybavení prvky snižujícími riziko požáru a postupy výstavby budou záležitostí povolování konkrétních záměrů stavebním úřadem; požadavek na technickou úroveň odpovídající právním předpisům a technickým normám je též podmínkou pro udělení

Poř. č.	Připomínkové místo	Číslo jednací	Článek	AO	Připomínka	Vyhodnocení
						licence Energetickým regulačním úřadem. Riziku úniku oleje z převodovky, hydraulického systému či transformátoru se předchází pravidelnou údržbou, použitím dvojitých hadic hydrauliky a záchytnými vanami; riziko kontaminace vod je dále řešeno podmínkou minimálního odstupu VTE od vodních toků a ploch. Odpovědnost za škody na zdraví a majetku má provozovatel větrné elektrárny, který odpovídá za její technický stav a bezpečnost provozu podle občanského zákoníku (zákon č. 89/2012 Sb.). Podmínky pro ochranu ZPF jsou součástí územního opatření pro danou akcelerační oblast, čímž bude zajištěna stejná míra ochrany ZPF jako u záměrů umisťovaných na ZPF mimo akcelerační oblasti. Souhlas s odnětím ze ZPF bude taktéž vydáván; orgán ochrany ZPF je v řízení o povolení záměru dotčeným orgánem, přičemž vymezení akcelerační oblasti v ÚRP tento souhlas nenahrazuje. V návrhu Změny č. 2 ÚRP byl vyhodnocen potenciální celkový zábor na I. a II. třídě ochrany ZPF v rozsahu 95,3 ha, což představuje 0,2 % z navrhované rozlohy akceleračních oblastí. Riziko zhutnění půdy stavební technikou je eliminovatelné správnou organizací staveniště. Územní opatření zakazují poškozování stávajících protierozních opatření a narušení funkce stávajících funkčních meliorací a vylučují vznik neobhospodařovatelných zbytkových pozemků či pozemků bez přístupu k veřejně přístupné komunikaci; na základě vypořádání připomínek byla stanovena i podmínka na maximální celkovou plochu pro odnětí ZPF. V rámci souvisejících územních opatření jsou dále stanoveny podmínky ochrany vodních toků a ploch a omezení možných terénních úprav. Vzhledem k charakteru a rozsahu potenciálních záměrů se při naplnění podmínek nepředpokládá realizace zpevněných ploch v takovém rozsahu, který by mohl významně ovlivnit vodní režim v rámci akceleračních oblastí. Významné ovlivnění mikroklimatu se nepředpokládá. V lokalitách, které indikovala biologická posouzení, je navíc stanovena podmínka upřednostňující propustné materiály schopné vsakování pro obslužné komunikace, případně doplnění nepropustných ploch funkčním systémem vsakování nebo retence srážkových vod. Proběhlo hodnocení nulové varianty (platné znění ÚRP) vůči navrhované variantě (Změna č. 2 ÚRP). Akcelerační oblast AOV56 Vrabčiny byla na základě došlých připomínek a přehodnocení oproti původnímu záměru redukována/zmenšena. Nebylo prokázáno, že by instalace větrných elektráren měla významný negativní vliv na cenu nemovitostí či provádění investic. Lokální dopady na cenu nemovitostí u konkrétních záměrů nelze posuzovat na koncepční úrovni při vymezování akceleračních oblastí v ÚRP.

Poř. č.	Připomínkové místo	Číslo jednací	Článek	AO	Připomínka	Vyhodnocení
2759.	Radek Tůma	MMR-38368-2026-81	99czj, 99czk	AOV56, AOV57	Věc: **<u>Připomínka k návrhu Změny č. 2 Územního rozvojového plánu ČR (ÚRP ČR)</u>** Podávám připomínku k návrhu vymezeni akceleračních oblasti pro větrné elektrárny (VTE) v území: AOV č. 56 Vrabčiny a AOV č. 57 Bilá skála, Plzeňský kraj Na základě níže uvedených důvodů nesouhlasím s tímto návrhem změny č. 2 ÚRP ČR, který se týká vymezeni akceleračních oblasti pro výrobu energie z obnovitelných zdrojů. Uvádím základní důvody: I) Nedostatky návrhu · návrh není dostatečně odůvodněn a chybí konkrétní podklady (zákon č. 500/2004 Sb.) · nebyly dostatečně posouzeny dopady na životní prostředí (zákon č. 100/2001 Sb.) · hrozí narušeni krajiny a přírody (zákon č. 114/1992 Sb.) · návrh nerespektuje ochranu hodnot území a kvalitu bydlení (zákon č. 283/2021 Sb.) · nebyly posouzeny jiné varianty řešeni, zejména využiti brownfieldů (opuštěných a již narušených ploch) a návrh tak neodůvodněně zasahuje do volné krajiny · vychází pouze z expertních odhadů (počet věži, výkon, rozmístění) · návrh řeší problémy až dodatečně, místo aby jim předešel · nejsou dostatečně vyhodnoceny kumulativní dopady více záměrů v území 2) Příroda a krajina · výskyt chráněných druhů (ptáci, netopýři) a zásah do migračních tras · narušeni prvků ÚSES (biokoridory) · zásadní změna krajiny a její industrializace · dominantní stavby (až cca 250 m vysoké) viditelné na velké vzdálenosti · chybí posouzeni nočního osvětleni · nedostatečně řešen kumulativní vliv více větrných elektráren 3) Voda a klima · narušeni vsakování vody do půdy a změna odtokových poměrů · zhoršeni schopnosti krajiny zadržovat vodu a riziko vysychání krajiny · nedostatečné odstupy od vodních toků · chybí posouzeni vlivu na mikroklima 4) Zemědělská půda · zábor a znehodnoceni kvalitní půdy · možné zásahy do půd I. a 11. třídy ochrany (nejcennější půdy) · zhutněni půdy a zvýšeni eroze a rozděleni (fragmentace) pozemků · nejasný stav a poškození melioraci. 5) Dopady na obyvatele · hluk a jeho dlouhodobý vliv · blikání stínů (stroboskopický efekt) · změna charakteru bydlení · pokles hodnoty nemovitosti · není dostatečně vysvětleno, jak byla stanovena vzdálenost od obytné zástavby 6) Technická a bezpečnostní rizika · odlet ledu z rotorů v zimě · zásah bleskem · požáry zařízeni (obtížně zvládnutelné zásahy) · pád části konstrukce · únik provozních kapalin · šíření požáru do krajiny · kontaminace půdy a vody Není jasné, kdo nese odpovědnost za škody na zdraví a majetku. 7) Kumulace vlivů · sčítáni hluku, zásahů do krajiny a vizuální zátěže · dopady více elektráren nejsou vyhodnoceny společně	**Akceptováno částečně.** Podatel nesouhlasí s vymezením akceleračních oblastí AOV56 Vrabčiny a AOV57 Bílá Skála v Plzeňském kraji a požaduje jejich vyloučení z návrhu Z2 ÚRP. Namítá nedostatečné odůvodnění, absenci posouzení alternativ a kumulativních dopadů, střety s přírodou, krajinným rázem, vodním režimem a zemědělskou půdou, dopady na zdraví obyvatel i bezpečnostní a technická rizika větrných elektráren. Předložená tvrzení nejsou dostatečným důvodem k vyloučení obou akceleračních oblastí z návrhu; Z2 ÚRP vymezuje akcelerační oblasti na základě odborných podkladů, přičemž konkrétní záměry podléhají samostatnému povolování s veškerými zákonnými ochranami. Vymezení akcelerační oblasti proběhlo na základě biologického posouzení konkrétního navrhovaného území podle § 11 odst. 3 resp. 4 ZOZE, jehož výsledky spolu s vyhodnocením vlivů na udržitelný rozvoj území (VVURÚ) byly zapracovány do návrhu; oblasti, u nichž autorizované osoby identifikovaly významné negativní nebo kumulativní vlivy, byly ze Z2 ÚRP vyloučeny (odůvodnění Z2 ÚRP, odst. 32). Akcelerační oblasti jsou vymezeny mimo nadregionální a regionální biocentra. Prvkům lokálního ÚSES a všem biokoridorům nebylo možné se při vymezování akceleračních oblastí zcela vyhnout, proto je ve všech souvisejících územních opatřeních stanovena podmínka, která vylučuje zásah do ploch a koridorů lokálního ÚSES, nadregionálních a regionálních biokoridorů, vyjma nezbytného křížení liniové dopravní a technické infrastruktury s biokoridory. Zpracování VVURÚ odpovídá obsahem i strukturou požadavkům přílohy č. 4 stavebního zákona; jde o hodnocení na úrovni koncepce, nikoli na úrovni konkrétních záměrů, a tomu odpovídá i míra podrobnosti použitých podkladů. Problematika krajinného rázu byla posuzována v rámci VVURÚ, a to jak z hlediska navrhovaného souboru akceleračních oblastí jako celku, tak pro jednotlivé oblasti v kartách akceleračních oblastí (viz příloha č. 2 SEA). Vliv na krajinný ráz byl jedním z důvodů, proč bylo 16 původně uvažovaných akceleračních oblastí z návrhu zcela vypuštěno, a u 48 ze zbývajících 80 oblastí pro VTE byl snížen limit maximální výšky větrných elektráren. K dalším redukcím došlo na základě výsledků projednání. Konkrétní záměry se nadále povolují v souladu se stavebním zákonem za podmínek stanovených v územním opatření. Ustanovení § 4 odst. 3 ZOZE ve spojení s čl. 15c směrnice RED III stanoví typová území, která mají být při vymezování

Poř. č.	Připomínkové místo	Číslo jednací	Článek	AO	Připomínka	Vyhodnocení
					· výsledný dopad na životní prostředí i lidi může být výrazně vyšší 8) Rozpor se zákony ČR a EU · správní řád (zákon č. 500/2004 Sb.) · ochrana přírody (zákon č. 114/1992 Sb.) · EIA (zákon č. 100/2001 Sb.) · ochrana půdy (zákon č. 334/1992 Sb.) · stavební zákon (zákon č. 283/2021 Sb.) · nesplněni podmínek směrnice EU RED III (nevhodně zvolená lokalita, nevyřešené dopady) · návrh může zasahovat do práva na příznivé životní prostředí a ochranu zdraví podle Listiny základních lidských práv a svobod (či. 31, či. 35, či. 11) · porušeni principu předběžné opatrnosti (ČI. 191 SFEU), návrh je předkládán bez dostatečných podkladů a při existenci důvodných pochybností o jeho dopadech Navržená oblast má zásadní střety s přírodou, krajinou, vodou i životem obyvatel. Tyto problémy nejsou odstraněny, pouze částečně zmirňovány. Návrh nemá dostatečné podklady, neřeší varianty a nehodnotí kumulativní dopady, proto požaduji vyloučení akcelerační oblasti z návrhu.	akceleračních oblastí upřednostněna (plochy narušené těžbou, brownfieldy, degradovaná půda, někdejší vojenské plochy); tato ustanovení nevylučují vymezení akcelerační oblasti na jiných plochách. Vymezení akceleračních oblastí pro VTE výhradně na degradovaných nebo brownfieldových plochách nebylo s ohledem na prostorové nároky technologie větrných elektráren proveditelné. Do územního opatření u akcelerační oblasti pro VTE je zapracována podmínka zpracování hlukové studie a minimalizace shadow flicker efektu. Ustanovení obecně závazných právních předpisů týkající se hlukové zátěže nejsou vymezením akceleračních oblastí dotčena. Podmínky v příslušných územních opatřeních minimalizují negativní vlivy nočního světelného rušení z provozu větrných elektráren. Pro zajištění této ochrany je předepsáno využívání přerušovaného světla s minimální přípustnou intenzitou a instalace stínění směrem k obytné zástavbě. Používání stálého červeného světla či rozptýleného osvětlení je v rámci provozu nepřípustné. Související technická infrastruktura nesmí mít trvalé osvětlení, to se smí používat pouze v případě údržby zařízení. Zadání Změny č. 2 ÚRP schválené vládou ČR nepožadovalo variantní řešení. Elektrárny jsou vybaveny detektory námrazy a vibrací, které zastaví provoz; eliminace vzniku námrazy na lopatkách (speciální nátěry, vyhřívání listů rotorů) je v prvořadém zájmu provozovatele, čímž se předchází i odletování uvolněné námrazy do okolí. Použití certifikovaných technologií, vybavení prvky snižujícími riziko požáru a postupy výstavby budou záležitostí povolování konkrétních záměrů stavebním úřadem; požadavek na technickou úroveň odpovídající právním předpisům a technickým normám je též podmínkou pro udělení licence Energetickým regulačním úřadem. Riziku úniku oleje z převodovky, hydraulického systému či transformátoru se předchází pravidelnou údržbou, použitím dvojitých hadic hydrauliky a záchytnými vanami; riziko kontaminace vod je dále řešeno podmínkou minimálního odstupu VTE od vodních toků a ploch. Odpovědnost za škody na zdraví a majetku má provozovatel větrné elektrárny, který odpovídá za její technický stav a bezpečnost provozu podle občanského zákoníku (zákon č. 89/2012 Sb.). Podmínky pro ochranu ZPF jsou součástí územního opatření pro danou akcelerační oblast, čímž bude zajištěna stejná míra ochrany ZPF jako u záměrů umisťovaných na ZPF mimo akcelerační oblasti. Souhlas s odnětím ze ZPF bude taktéž vydáván; orgán ochrany ZPF je v řízení o povolení záměru dotčeným orgánem, přičemž vymezení akcelerační oblasti v ÚRP tento souhlas nenahrazuje. V návrhu Změny č. 2 ÚRP byl vyhodnocen potenciální celkový zábor na I. a II. třídě ochrany ZPF v rozsahu 95,3 ha, což představuje 0,2 % z navrhované rozlohy akceleračních oblastí. Riziko zhutnění půdy

Poř. č.	Připomínkové místo	Číslo jednací	Článek	AO	Připomínka	Vyhodnocení
						stavební technikou je eliminovatelné správnou organizací staveniště. Územní opatření zakazují poškozování stávajících protierozních opatření a narušení funkce stávajících funkčních meliorací a vylučují vznik neobhospodařovatelných zbytkových pozemků či pozemků bez přístupu k veřejně přístupné komunikaci; na základě vypořádání připomínek byla stanovena i podmínka na maximální celkovou plochu pro odnětí ZPF. V rámci souvisejících územních opatření jsou dále stanoveny podmínky ochrany vodních toků a ploch a omezení možných terénních úprav. Vzhledem k charakteru a rozsahu potenciálních záměrů se při naplnění podmínek nepředpokládá realizace zpevněných ploch v takovém rozsahu, který by mohl významně ovlivnit vodní režim v rámci akceleračních oblastí. Významné ovlivnění mikroklimatu se nepředpokládá. V lokalitách, které indikovala biologická posouzení, je navíc stanovena podmínka upřednostňující propustné materiály schopné vsakování pro obslužné komunikace, případně doplnění nepropustných ploch funkčním systémem vsakování nebo retence srážkových vod. Proběhlo hodnocení nulové varianty (platné znění ÚRP) vůči navrhované variantě (Změna č. 2 ÚRP). Akcelerační oblast AOV56 Vrabčiny byla na základě došlých připomínek a přehodnocení oproti původnímu záměru redukována/zmenšena. Nebylo prokázáno, že by instalace větrných elektráren měla významný negativní vliv na cenu nemovitostí či provádění investic. Lokální dopady na cenu nemovitostí u konkrétních záměrů nelze posuzovat na koncepční úrovni při vymezování akceleračních oblastí v ÚRP.
2760.	Milan Vyskočil	MMR-38369-2026-81	99czj, 99czk	AOV56, AOV57	Věc: **<u>Připomínka k návrhu Změny č. 2 Územního rozvojového plánu ČR (ÚRP ČR)</u>** Podávám připomínku k návrhu vymezeni akceleračních oblasti pro větrné elektrárny (VTE) v území: AOV č. 56 Vrabčiny a AOV č. 57 Bilá skála, Plzeňský kraj Na základě níže uvedených důvodů nesouhlasím s tímto návrhem změny č. 2 ÚRP ČR, který se týká vymezeni akceleračních oblasti pro výrobu energie z obnovitelných zdrojů. Uvádím základní důvody: I) Nedostatky návrhu · návrh není dostatečně odůvodněn a chybí konkrétní podklady (zákon č. 500/2004 Sb.)	**Akceptováno částečně.** Podatel nesouhlasí s vymezením akceleračních oblastí AOV56 Vrabčiny a AOV57 Bílá Skála v Plzeňském kraji a požaduje jejich vyloučení z návrhu Z2 ÚRP. Namítá nedostatečné odůvodnění a podklady, absenci posouzení variant a brownfieldů, nevyhodnocení kumulativních dopadů a negativní vlivy na chráněné druhy, ÚSES, krajinný ráz, vodní režim, zemědělskou půdu a zdraví obyvatel. Tyto připomínky jsou vypořádány níže. Vymezení akcelerační oblasti proběhlo na základě biologického posouzení konkrétního navrhovaného území podle § 11 odst. 3 resp. 4 ZOZE, jehož výsledky spolu s vyhodnocením vlivů na udržitelný rozvoj území (VVURÚ) byly zapracovány do návrhu; oblasti, u nichž autorizované osoby identifikovaly významné negativní nebo kumulativní vlivy, byly ze Z2 ÚRP vyloučeny (odůvodnění Z2 ÚRP, odst. 32). Akcelerační oblasti jsou vymezeny mimo nadregionální a regionální biocentra. Prvkům lokálního ÚSES a všem biokoridorům nebylo možné se při vymezování akceleračních oblastí zcela vyhnout, proto je ve

Poř. č.	Připomínkové místo	Číslo jednací	Článek	AO	Připomínka	Vyhodnocení
					· nebyly dostatečně posouzeny dopady na životní prostředí (zákon č. 100/2001 Sb.) · hrozí narušeni krajiny a přírody (zákon č. 114/1992 Sb.) · návrh nerespektuje ochranu hodnot území a kvalitu bydlení (zákon č. 283/2021 Sb.) · nebyly posouzeny jiné varianty řešeni, zejména využiti brownfieldů (opuštěných a již narušených ploch) a návrh tak neodůvodněně zasahuje do volné krajiny · vychází pouze z expertních odhadů (počet věži, výkon, rozmístění) · návrh řeší problémy až dodatečně, místo aby jim předešel · nejsou dostatečně vyhodnoceny kumulativní dopady více záměrů v území 2) Příroda a krajina · výskyt chráněných druhů (ptáci, netopýři) a zásah do migračních tras · narušeni prvků ÚSES (biokoridory) · zásadní změna krajiny a její industrializace · dominantní stavby (až cca 250 m vysoké) viditelné na velké vzdálenosti · chybí posouzeni nočního osvětleni · nedostatečně řešen kumulativní vliv více větrných elektráren 3) Voda a klima · narušeni vsakování vody do půdy a změna odtokových poměrů · zhoršeni schopnosti krajiny zadržovat vodu a riziko vysychání krajiny · nedostatečné odstupy od vodních toků · chybí posouzeni vlivu na mikroklima 4) Zemědělská půda · zábor a znehodnoceni kvalitní půdy · možné zásahy do půd I. a 11. třídy ochrany (nejcennější půdy) · zhutněni půdy a zvýšeni eroze a rozděleni (fragmentace) pozemků · nejasný stav a poškození melioraci.	všech souvisejících územních opatřeních stanovena podmínka, která vylučuje zásah do ploch a koridorů lokálního ÚSES, nadregionálních a regionálních biokoridorů, vyjma nezbytného křížení liniové dopravní a technické infrastruktury s biokoridory. Zpracování VVURÚ odpovídá obsahem i strukturou požadavkům přílohy č. 4 stavebního zákona; jde o hodnocení na úrovni koncepce, nikoli na úrovni konkrétních záměrů, a tomu odpovídá i míra podrobnosti použitých podkladů. Problematika krajinného rázu byla posuzována v rámci VVURÚ, a to jak z hlediska navrhovaného souboru akceleračních oblastí jako celku, tak pro jednotlivé oblasti v kartách akceleračních oblastí (viz příloha č. 2 SEA). Vliv na krajinný ráz byl jedním z důvodů, proč bylo 16 původně uvažovaných akceleračních oblastí z návrhu zcela vypuštěno, a u 48 ze zbývajících 80 oblastí pro VTE byl snížen limit maximální výšky větrných elektráren. K dalším redukcím došlo na základě výsledků projednání. Konkrétní záměry se nadále povolují v souladu se stavebním zákonem za podmínek stanovených v územním opatření. Ustanovení § 4 odst. 3 ZOZE ve spojení s čl. 15c směrnice RED III stanoví typová území, která mají být při vymezování akceleračních oblastí upřednostněna (plochy narušené těžbou, brownfieldy, degradovaná půda, někdejší vojenské plochy); tato ustanovení nevylučují vymezení akcelerační oblasti na jiných plochách. Vymezení akceleračních oblastí pro VTE výhradně na degradovaných nebo brownfieldových plochách nebylo s ohledem na prostorové nároky technologie větrných elektráren proveditelné. Do územního opatření u akcelerační oblasti pro VTE je zapracována podmínka zpracování hlukové studie a minimalizace shadow flicker efektu. Ustanovení obecně závazných právních předpisů týkající se hlukové zátěže nejsou vymezením akceleračních oblastí dotčena. Podmínky v příslušných územních opatřeních minimalizují negativní vlivy nočního světelného rušení z provozu větrných elektráren. Pro zajištění této ochrany je předepsáno využívání přerušovaného světla s minimální přípustnou intenzitou a instalace stínění směrem k obytné zástavbě. Používání stálého červeného světla či rozptýleného osvětlení je v rámci provozu nepřípustné. Související technická infrastruktura nesmí mít trvalé osvětlení, to se smí používat pouze v případě údržby zařízení. Zadání Změny č. 2 ÚRP schválené vládou ČR nepožadovalo variantní řešení. Elektrárny jsou vybaveny detektory námrazy a vibrací, které zastaví provoz; eliminace vzniku námrazy na lopatkách (speciální nátěry, vyhřívání listů rotorů) je v prvořadém zájmu provozovatele, čímž se předchází i odletování uvolněné námrazy do okolí. Použití certifikovaných technologií, vybavení prvky snižujícími riziko požáru a postupy výstavby budou

Poř. č.	Připomínkové místo	Číslo jednací	Článek	AO	Připomínka	Vyhodnocení
					5) Dopady na obyvatele · hluk a jeho dlouhodobý vliv · blikání stínů (stroboskopický efekt) · změna charakteru bydlení · pokles hodnoty nemovitosti · není dostatečně vysvětleno, jak byla stanovena vzdálenost od obytné zástavby 6) Technická a bezpečnostní rizika · odlet ledu z rotorů v zimě · zásah bleskem · požáry zařízeni (obtížně zvládnutelné zásahy) · pád části konstrukce · únik provozních kapalin · šíření požáru do krajiny · kontaminace půdy a vody Není jasné, kdo nese odpovědnost za škody na zdraví a majetku. 7) Kumulace vlivů · sčítáni hluku, zásahů do krajiny a vizuální zátěže · dopady více elektráren nejsou vyhodnoceny společně · výsledný dopad na životní prostředí i lidi může být výrazně vyšší 8) Rozpor se zákony ČR a EU · správní řád (zákon č. 500/2004 Sb.) · ochrana přírody (zákon č. 114/1992 Sb.) · EIA (zákon č. 100/2001 Sb.) · ochrana půdy (zákon č. 334/1992 Sb.)	záležitostí povolování konkrétních záměrů stavebním úřadem; požadavek na technickou úroveň odpovídající právním předpisům a technickým normám je též podmínkou pro udělení licence Energetickým regulačním úřadem. Riziku úniku oleje z převodovky, hydraulického systému či transformátoru se předchází pravidelnou údržbou, použitím dvojitých hadic hydrauliky a záchytnými vanami; riziko kontaminace vod je dále řešeno podmínkou minimálního odstupu VTE od vodních toků a ploch. Odpovědnost za škody na zdraví a majetku má provozovatel větrné elektrárny, který odpovídá za její technický stav a bezpečnost provozu podle občanského zákoníku (zákon č. 89/2012 Sb.). Podmínky pro ochranu ZPF jsou součástí územního opatření pro danou akcelerační oblast, čímž bude zajištěna stejná míra ochrany ZPF jako u záměrů umisťovaných na ZPF mimo akcelerační oblasti. Souhlas s odnětím ze ZPF bude taktéž vydáván; orgán ochrany ZPF je v řízení o povolení záměru dotčeným orgánem, přičemž vymezení akcelerační oblasti v ÚRP tento souhlas nenahrazuje. V návrhu Změny č. 2 ÚRP byl vyhodnocen potenciální celkový zábor na I. a II. třídě ochrany ZPF v rozsahu 95,3 ha, což představuje 0,2 % z navrhované rozlohy akceleračních oblastí. Riziko zhutnění půdy stavební technikou je eliminovatelné správnou organizací staveniště. Územní opatření zakazují poškozování stávajících protierozních opatření a narušení funkce stávajících funkčních meliorací a vylučují vznik neobhospodařovatelných zbytkových pozemků či pozemků bez přístupu k veřejně přístupné komunikaci; na základě vypořádání připomínek byla stanovena i podmínka na maximální celkovou plochu pro odnětí ZPF. V rámci souvisejících územních opatření jsou dále stanoveny podmínky ochrany vodních toků a ploch a omezení možných terénních úprav. Vzhledem k charakteru a rozsahu potenciálních záměrů se při naplnění podmínek nepředpokládá realizace zpevněných ploch v takovém rozsahu, který by mohl významně ovlivnit vodní režim v rámci akceleračních oblastí. Významné ovlivnění mikroklimatu se nepředpokládá. V lokalitách, které indikovala biologická posouzení, je navíc stanovena podmínka upřednostňující propustné materiály schopné vsakování pro obslužné komunikace, případně doplnění nepropustných ploch funkčním systémem vsakování nebo retence srážkových vod. Proběhlo hodnocení nulové varianty (platné znění ÚRP) vůči navrhované variantě (Změna č. 2 ÚRP). Akcelerační oblast AOV56 Vrabčiny byla na základě došlých připomínek a přehodnocení oproti původnímu záměru redukována/zmenšena. Nebylo prokázáno, že by instalace větrných elektráren měla významný negativní vliv na cenu nemovitostí či provádění investic. Lokální dopady na cenu nemovitostí u konkrétních

Poř. č.	Připomínkové místo	Číslo jednací	Článek	AO	Připomínka	Vyhodnocení
					· stavební zákon (zákon č. 283/2021 Sb.) · nesplněni podmínek směrnice EU RED III (nevhodně zvolená lokalita, nevyřešené dopady) · návrh může zasahovat do práva na příznivé životní prostředí a ochranu zdraví podle Listiny základních lidských práv a svobod (či. 31, či. 35, či. 11) · porušeni principu předběžné opatrnosti (ČI. 191 SFEU), návrh je předkládán bez dostatečných podkladů a při existenci důvodných pochybností o jeho dopadech Navržená oblast má zásadní střety s přírodou, krajinou, vodou i životem obyvatel. Tyto problémy nejsou odstraněny, pouze částečně zmirňovány.mNávrh nemá dostatečné podklady, neřeší varianty a nehodnotí kumulativní dopady, proto požaduji vyloučení akcelerační oblasti z návrhu.	záměrů nelze posuzovat na koncepční úrovni při vymezování akceleračních oblastí v ÚRP.
2761.	Václav Přibyl	MMR-38370-2026-81	99czj, 99czk	AOV56, AOV57	Věc: **<u>Připomínka k návrhu Změny č. 2 Územního rozvojového plánu ČR (ÚRP ČR)</u>** Podávám připomínku k návrhu vymezeni akceleračních oblasti pro větrné elektrárny (VTE) v území: AOV č. 56 Vrabčiny a AOV č. 57 Bilá skála, Plzeňský kraj Na základě níže uvedených důvodů nesouhlasím s tímto návrhem změny č. 2 ÚRP ČR, který se týká vymezeni akceleračních oblasti pro výrobu energie z obnovitelných zdrojů. Uvádím základní důvody: l) Nedostatky návrhu · návrh není dostatečně odůvodněn a chybí konkrétní podklady (zákon č. 500/2004 Sb.) · nebyly dostatečně posouzeny dopady na životní prostředí (zákon č. 100/2001 Sb.) · hrozí narušeni krajiny a přírody (zákon č. 114/1992 Sb.) · návrh nerespektuje ochranu hodnot území a kvalitu bydlení (zákon č. 283/2021 Sb.) · nebyly posouzeny jiné varianty řešeni, zejména využiti brownfieldů (opuštěných a již narušených ploch) a návrh tak neodůvodněně zasahuje do volné krajiny · vychází pouze z expertních odhadů (počet věži, výkon, rozmístění) · návrh řeší problémy až dodatečně, místo aby jim předešel · nejsou dostatečně vyhodnoceny kumulativní dopady více záměrů v území	**Akceptováno částečně.** Podatel nesouhlasí s vymezením AOV56 Vrabčiny a AOV57 Bílá Skála v Plzeňském kraji a požaduje jejich vyloučení z návrhu Z2 ÚRP. Uplatňuje výhrady k nedostatečnému odůvodnění, absenci posouzení kumulativních dopadů, negativním vlivům na chráněné druhy živočichů, ÚSES, krajinný ráz, vodní režim a zemědělskou půdu, jakož i k zdravotním a bezpečnostním rizikům větrných elektráren. Návrh Z2 ÚRP byl zpracován na základě podrobné analýzy jednotlivých území a příslušných odborných podkladů; uvedené výhrady nezakládají důvod pro vypuštění předmětných akceleračních oblastí. Vymezení akcelerační oblasti proběhlo na základě biologického posouzení konkrétního navrhovaného území podle § 11 odst. 3 resp. 4 ZOZE, jehož výsledky spolu s vyhodnocením vlivů na udržitelný rozvoj území (VVURÚ) byly zapracovány do návrhu; oblasti, u nichž autorizované osoby identifikovaly významné negativní nebo kumulativní vlivy, byly ze Z2 ÚRP vyloučeny (odůvodnění Z2 ÚRP, odst. 32). Akcelerační oblasti jsou vymezeny mimo nadregionální a regionální biocentra. Prvkům lokálního ÚSES a všem biokoridorům nebylo možné se při vymezování akceleračních oblastí zcela vyhnout, proto je ve všech souvisejících územních opatřeních stanovena podmínka, která vylučuje zásah do ploch a koridorů lokálního ÚSES, nadregionálních a regionálních biokoridorů, vyjma nezbytného křížení liniové dopravní a technické infrastruktury s biokoridory. Zpracování VVURÚ odpovídá obsahem i strukturou požadavkům přílohy č. 4 stavebního zákona; jde o hodnocení na úrovni koncepce, nikoli na úrovni konkrétních záměrů, a tomu odpovídá i míra podrobnosti použitých podkladů. Problematika krajinného rázu byla posuzována v rámci VVURÚ, a to jak z hlediska navrhovaného souboru akceleračních oblastí jako celku, tak pro jednotlivé oblasti v kartách akceleračních

Poř. č.	Připomínkové místo	Číslo jednací	Článek	AO	Připomínka	Vyhodnocení
					2) Příroda a krajina · výskyt chráněných druhů (ptáci, netopýři) a zásah do migračních tras · narušeni prvků ÚSES (biokoridory) · zásadní změna krajiny a její industrializace · dominantní stavby (až cca 250 m vysoké) viditelné na velké vzdálenosti · chybí posouzeni nočního osvětleni · nedostatečně řešen kumulativní vliv více větrných elektráren 3) Voda a klima · narušeni vsakování vody do půdy a změna odtokových poměrů · zhoršeni schopnosti krajiny zadržovat vodu a riziko vysychání krajiny · nedostatečné odstupy od vodních toků · chybí posouzeni vlivu na mikroklima 4) Zemědělská půda · zábor a znehodnoceni kvalitní půdy · možné zásahy do půd I. a 11. třídy ochrany (nejcennější půdy) · zhutněni půdy a zvýšeni eroze a rozděleni (fragmentace) pozemků · nejasný stav a poškození melioraci. 5) Dopady na obyvatele · hluk a jeho dlouhodobý vliv · blikání stínů (stroboskopický efekt) · změna charakteru bydlení · pokles hodnoty nemovitosti · není dostatečně vysvětleno, jak byla stanovena vzdálenost od obytné zástavby 6) Technická a bezpečnostní rizika	oblastí (viz příloha č. 2 SEA). Vliv na krajinný ráz byl jedním z důvodů, proč bylo 16 původně uvažovaných akceleračních oblastí z návrhu zcela vypuštěno, a u 48 ze zbývajících 80 oblastí pro VTE byl snížen limit maximální výšky větrných elektráren. K dalším redukcím došlo na základě výsledků projednání. Konkrétní záměry se nadále povolují v souladu se stavebním zákonem za podmínek stanovených v územním opatření. Ustanovení § 4 odst. 3 ZOZE ve spojení s čl. 15c směrnice RED III stanoví typová území, která mají být při vymezování akceleračních oblastí upřednostněna (plochy narušené těžbou, brownfieldy, degradovaná půda, někdejší vojenské plochy); tato ustanovení nevylučují vymezení akcelerační oblasti na jiných plochách. Vymezení akceleračních oblastí pro VTE výhradně na degradovaných nebo brownfieldových plochách nebylo s ohledem na prostorové nároky technologie větrných elektráren proveditelné. Do územního opatření u akcelerační oblasti pro VTE je zapracována podmínka zpracování hlukové studie a minimalizace shadow flicker efektu. Ustanovení obecně závazných právních předpisů týkající se hlukové zátěže nejsou vymezením akceleračních oblastí dotčena. Podmínky v příslušných územních opatřeních minimalizují negativní vlivy nočního světelného rušení z provozu větrných elektráren. Pro zajištění této ochrany je předepsáno využívání přerušovaného světla s minimální přípustnou intenzitou a instalace stínění směrem k obytné zástavbě. Používání stálého červeného světla či rozptýleného osvětlení je v rámci provozu nepřípustné. Související technická infrastruktura nesmí mít trvalé osvětlení, to se smí používat pouze v případě údržby zařízení. Zadání Změny č. 2 ÚRP schválené vládou ČR nepožadovalo variantní řešení. Elektrárny jsou vybaveny detektory námrazy a vibrací, které zastaví provoz; eliminace vzniku námrazy na lopatkách (speciální nátěry, vyhřívání listů rotorů) je v prvořadém zájmu provozovatele, čímž se předchází i odletování uvolněné námrazy do okolí. Použití certifikovaných technologií, vybavení prvky snižujícími riziko požáru a postupy výstavby budou záležitostí povolování konkrétních záměrů stavebním úřadem; požadavek na technickou úroveň odpovídající právním předpisům a technickým normám je též podmínkou pro udělení licence Energetickým regulačním úřadem. Riziku úniku oleje z převodovky, hydraulického systému či transformátoru se předchází pravidelnou údržbou, použitím dvojitých hadic hydrauliky a záchytnými vanami; riziko kontaminace vod je dále řešeno podmínkou minimálního odstupu VTE od vodních toků a ploch. Odpovědnost za škody na zdraví a majetku má provozovatel větrné elektrárny, který odpovídá za její technický stav a bezpečnost provozu podle občanského zákoníku (zákon č. 89/2012 Sb.). Podmínky pro ochranu ZPF jsou součástí územního opatření pro danou akcelerační oblast, čímž bude zajištěna stejná míra ochrany ZPF jako u záměrů umisťovaných

Poř. č.	Připomínkové místo	Číslo jednací	Článek	AO	Připomínka	Vyhodnocení
					· odlet ledu z rotorů v zimě · zásah bleskem · požáry zařízeni (obtížně zvládnutelné zásahy) · pád části konstrukce · únik provozních kapalin · šíření požáru do krajiny · kontaminace půdy a vody Není jasné, kdo nese odpovědnost za škody na zdraví a majetku. 7) Kumulace vlivů · sčítáni hluku, zásahů do krajiny a vizuální zátěže · dopady více elektráren nejsou vyhodnoceny společně · výsledný dopad na životní prostředí i lidi může být výrazně vyšší 8) Rozpor se zákony ČR a EU · správní řád (zákon č. 500/2004 Sb.) · ochrana přírody (zákon č. 114/1992 Sb.) · EIA (zákon č. 100/2001 Sb.) · ochrana půdy (zákon č. 334/1992 Sb.) · stavební zákon (zákon č. 283/2021 Sb.) · nesplněni podmínek směrnice EU RED III (nevhodně zvolená lokalita, nevyřešené dopady) · návrh může zasahovat do práva na příznivé životní prostředí a ochranu zdraví podle Listiny základních lidských práv a svobod (či. 31, či. 35, či. 11) · porušeni principu předběžné opatrnosti (ČI. 191 SFEU), návrh je předkládán bez dostatečných podkladů a při existenci důvodných pochybností o jeho dopadech	na ZPF mimo akcelerační oblasti. Souhlas s odnětím ze ZPF bude taktéž vydáván; orgán ochrany ZPF je v řízení o povolení záměru dotčeným orgánem, přičemž vymezení akcelerační oblasti v ÚRP tento souhlas nenahrazuje. V návrhu Změny č. 2 ÚRP byl vyhodnocen potenciální celkový zábor na I. a II. třídě ochrany ZPF v rozsahu 95,3 ha, což představuje 0,2 % z navrhované rozlohy akceleračních oblastí. Riziko zhutnění půdy stavební technikou je eliminovatelné správnou organizací staveniště. Územní opatření zakazují poškozování stávajících protierozních opatření a narušení funkce stávajících funkčních meliorací a vylučují vznik neobhospodařovatelných zbytkových pozemků či pozemků bez přístupu k veřejně přístupné komunikaci; na základě vypořádání připomínek byla stanovena i podmínka na maximální celkovou plochu pro odnětí ZPF. V rámci souvisejících územních opatření jsou dále stanoveny podmínky ochrany vodních toků a ploch a omezení možných terénních úprav. Vzhledem k charakteru a rozsahu potenciálních záměrů se při naplnění podmínek nepředpokládá realizace zpevněných ploch v takovém rozsahu, který by mohl významně ovlivnit vodní režim v rámci akceleračních oblastí. Významné ovlivnění mikroklimatu se nepředpokládá. V lokalitách, které indikovala biologická posouzení, je navíc stanovena podmínka upřednostňující propustné materiály schopné vsakování pro obslužné komunikace, případně doplnění nepropustných ploch funkčním systémem vsakování nebo retence srážkových vod. Proběhlo hodnocení nulové varianty (platné znění ÚRP) vůči navrhované variantě (Změna č. 2 ÚRP). Akcelerační oblast AOV56 Vrabčiny byla na základě došlých připomínek a přehodnocení oproti původnímu záměru redukována/zmenšena. Nebylo prokázáno, že by instalace větrných elektráren měla významný negativní vliv na cenu nemovitostí či provádění investic. Lokální dopady na cenu nemovitostí u konkrétních záměrů nelze posuzovat na koncepční úrovni při vymezování akceleračních oblastí v ÚRP.

Poř. č.	Připomínkové místo	Číslo jednací	Článek	AO	Připomínka	Vyhodnocení
					Navržená oblast má zásadní střety s přírodou, krajinou, vodou i životem obyvatel. Tyto problémy nejsou odstraněny, pouze částečně zmirňovány. Návrh nemá dostatečné podklady, neřeší varianty a nehodnotí kumulativní dopady, proto požaduji vyloučení akcelerační oblasti z návrhu.	
2762.	Helena Dezortová	MMR-38371-2026-81	99czj, 99czk	AOV56, AOV57	Věc: **Připomínka k návrhu Změny č. 2 Územního rozvojového plánu ČR (ÚRP ČR)** Podávám připomínku k návrhu vymezeni akceleračních oblasti pro větrné elektrárny (VTE) v území: AOV č. 56 Vrabčiny a AOV č. 57 Bilá skála, Plzeňský kraj Na základě níže uvedených důvodů nesouhlasím s tímto návrhem změny č. 2 ÚRP ČR, který se týká vymezeni akceleračních oblasti pro výrobu energie z obnovitelných zdrojů. Uvádím základní důvody: I) Nedostatky návrhu · návrh není dostatečně odůvodněn a chybí konkrétní podklady (zákon č. 500/2004 Sb.) · nebyly dostatečně posouzeny dopady na životní prostředí (zákon č. 100/2001 Sb.) · hrozí narušeni krajiny a přírody (zákon č. 114/1992 Sb.) · návrh nerespektuje ochranu hodnot území a kvalitu bydlení (zákon č. 283/2021 Sb.) · nebyly posouzeny jiné varianty řešeni, zejména využiti brownfieldů (opuštěných a již narušených ploch) a návrh tak neodůvodněně zasahuje do volné krajiny · vychází pouze z expertních odhadů (počet věži, výkon, rozmístění) · návrh řeší problémy až dodatečně, místo aby jim předešel · nejsou dostatečně vyhodnoceny kumulativní dopady více záměrů v území 2) Příroda a krajina · výskyt chráněných druhů (ptáci, netopýři) a zásah do migračních tras · narušeni prvků ÚSES (biokoridory) · zásadní změna krajiny a její industrializace · dominantní stavby (až cca 250 m vysoké) viditelné na velké vzdálenosti · chybí posouzeni nočního osvětleni · nedostatečně řešen kumulativní vliv více větrných elektráren 3) Voda a klima · narušeni vsakování vody do půdy a změna odtokových poměrů · zhoršeni schopnosti krajiny zadržovat vodu a riziko vysychání krajiny · nedostatečné odstupy od vodních toků · chybí posouzeni vlivu na mikroklima 4) Zemědělská půda · zábor a znehodnoceni kvalitní půdy · možné zásahy do půd I. a 11. třídy ochrany (nejcennější půdy) · zhutněni půdy a zvýšeni eroze a rozděleni (fragmentace) pozemků · nejasný stav a poškození melioraci. 5) Dopady na obyvatele · hluk a jeho dlouhodobý vliv · blikání stínů (stroboskopický efekt) · změna charakteru bydlení · pokles hodnoty nemovitosti · není dostatečně vysvětleno, jak byla stanovena vzdálenost od obytné zástavby 6) Technická a bezpečnostní rizika · odlet ledu z rotorů v zimě · zásah bleskem · požáry zařízeni (obtížně zvládnutelné zásahy) · pád části konstrukce · únik provozních kapalin · šíření požáru do krajiny · kontaminace půdy a vody	**Akceptováno částečně.** Podatelka nesouhlasí s vymezením AOV56 Vrabčiny a AOV57 Bílá Skála a požaduje jejich vyloučení z návrhu Z2 ÚRP. Poukazuje na nedostatečné odůvodnění a podklady, absenci variantního řešení, nevyhodnocení kumulativních dopadů, ohrožení chráněných druhů, prvků ÚSES, krajinného rázu, vodního režimu a zemědělské půdy, jakož i na dopady na zdraví obyvatel a technická bezpečnostní rizika VTE a tvrzený rozpor s právem ČR i EU. Z2 ÚRP vychází z komplexně zpracovaných podkladů a odůvodnění, které uvedené připomínky věcně vypořádávají; vymezení obou akceleračních oblastí obstojí. Vymezení akcelerační oblasti proběhlo na základě biologického posouzení konkrétního navrhovaného území podle § 11 odst. 3 resp. 4 ZOZE, jehož výsledky spolu s vyhodnocením vlivů na udržitelný rozvoj území (VVURÚ) byly zapracovány do návrhu; oblasti, u nichž autorizované osoby identifikovaly významné negativní nebo kumulativní vlivy, byly ze Z2 ÚRP vyloučeny (odůvodnění Z2 ÚRP, odst. 32). Akcelerační oblasti jsou vymezeny mimo nadregionální a regionální biocentra. Prvkům lokálního ÚSES a všem biokoridorům nebylo možné se při vymezování akceleračních oblastí zcela vyhnout, proto je ve všech souvisejících územních opatřeních stanovena podmínka, která vylučuje zásah do ploch a koridorů lokálního ÚSES, nadregionálních a regionálních biokoridorů, vyjma nezbytného křížení liniové dopravní a technické infrastruktury s biokoridory. Zpracování VVURÚ odpovídá obsahem i strukturou požadavkům přílohy č. 4 stavebního zákona; jde o hodnocení na úrovni koncepce, nikoli na úrovni konkrétních záměrů, a tomu odpovídá i míra podrobnosti použitých podkladů. Problematika krajinného rázu byla posuzována v rámci VVURÚ, a to jak z hlediska navrhovaného souboru akceleračních oblastí jako celku, tak pro jednotlivé oblasti v kartách akceleračních oblastí (viz příloha č. 2 SEA). Vliv na krajinný ráz byl jedním z důvodů, proč bylo 16 původně uvažovaných akceleračních oblastí z návrhu zcela vypuštěno, a u 48 ze zbývajících 80 oblastí pro VTE byl snížen limit maximální výšky větrných elektráren. K dalším redukcím došlo na základě výsledků projednání.

Poř. č.	Připomínkové místo	Číslo jednací	Článek	AO	Připomínka	Vyhodnocení
					Není jasné, kdo nese odpovědnost za škody na zdraví a majetku. 7) Kumulace vlivů · sčítáni hluku, zásahů do krajiny a vizuální zátěže · dopady více elektráren nejsou vyhodnoceny společně · výsledný dopad na životní prostředí i lidi může být výrazně vyšší 8) Rozpor se zákony ČR a EU · správní řád (zákon č. 500/2004 Sb.) · ochrana přírody (zákon č. 114/1992 Sb.) · EIA (zákon č. 100/2001 Sb.) · ochrana půdy (zákon č. 334/1992 Sb.) · stavební zákon (zákon č. 283/2021 Sb.) · nesplněni podmínek směrnice EU RED III (nevhodně zvolená lokalita, nevyřešené dopady) · návrh může zasahovat do práva na příznivé životní prostředí a ochranu zdraví podle Listiny základních lidských práv a svobod (či. 31, či. 35, či. 11) · porušeni principu předběžné opatrnosti (ČI. 191 SFEU), návrh je předkládán bez dostatečných podkladů a při existenci důvodných pochybností o jeho dopadech Navržená oblast má zásadní střety s přírodou, krajinou, vodou i životem obyvatel. Tyto problémy nejsou odstraněny, pouze částečně zmirňovány. Návrh nemá dostatečné podklady, neřeší varianty a nehodnotí kumulativní dopady, proto požaduji vyloučení akcelerační oblasti z návrhu.	Konkrétní záměry se nadále povolují v souladu se stavebním zákonem za podmínek stanovených v územním opatření. Ustanovení § 4 odst. 3 ZOZE ve spojení s čl. 15c směrnice RED III stanoví typová území, která mají být při vymezování akceleračních oblastí upřednostněna (plochy narušené těžbou, brownfieldy, degradovaná půda, někdejší vojenské plochy); tato ustanovení nevylučují vymezení akcelerační oblasti na jiných plochách. Vymezení akceleračních oblastí pro VTE výhradně na degradovaných nebo brownfieldových plochách nebylo s ohledem na prostorové nároky technologie větrných elektráren proveditelné. Do územního opatření u akcelerační oblasti pro VTE je zapracována podmínka zpracování hlukové studie a minimalizace shadow flicker efektu. Ustanovení obecně závazných právních předpisů týkající se hlukové zátěže nejsou vymezením akceleračních oblastí dotčena. Podmínky v příslušných územních opatřeních minimalizují negativní vlivy nočního světelného rušení z provozu větrných elektráren. Pro zajištění této ochrany je předepsáno využívání přerušovaného světla s minimální přípustnou intenzitou a instalace stínění směrem k obytné zástavbě. Používání stálého červeného světla či rozptýleného osvětlení je v rámci provozu nepřípustné. Související technická infrastruktura nesmí mít trvalé osvětlení, to se smí používat pouze v případě údržby zařízení. Zadání Změny č. 2 ÚRP schválené vládou ČR nepožadovalo variantní řešení. Elektrárny jsou vybaveny detektory námrazy a vibrací, které zastaví provoz; eliminace vzniku námrazy na lopatkách (speciální nátěry, vyhřívání listů rotorů) je v prvořadém zájmu provozovatele, čímž se předchází i odletování uvolněné námrazy do okolí. Použití certifikovaných technologií, vybavení prvky snižujícími riziko požáru a postupy výstavby budou záležitostí povolování konkrétních záměrů stavebním úřadem; požadavek na technickou úroveň odpovídající právním předpisům a technickým normám je též podmínkou pro udělení licence Energetickým regulačním úřadem. Riziku úniku oleje z převodovky, hydraulického systému či transformátoru se předchází pravidelnou údržbou, použitím dvojitých hadic hydrauliky a záchytnými vanami; riziko kontaminace vod je dále řešeno podmínkou minimálního odstupu VTE od vodních toků a ploch. Odpovědnost za škody na zdraví a majetku má provozovatel větrné elektrárny, který odpovídá za její technický stav a bezpečnost provozu podle občanského zákoníku (zákon č. 89/2012 Sb.). Podmínky pro ochranu ZPF jsou součástí územního opatření pro danou akcelerační oblast, čímž bude zajištěna stejná míra ochrany ZPF jako u záměrů umisťovaných na ZPF mimo akcelerační oblasti. Souhlas s odnětím ze ZPF

Poř. č.	Připomínkové místo	Číslo jednací	Článek	AO	Připomínka	Vyhodnocení
						bude taktéž vydáván; orgán ochrany ZPF je v řízení o povolení záměru dotčeným orgánem, přičemž vymezení akcelerační oblasti v ÚRP tento souhlas nenahrazuje. V návrhu Změny č. 2 ÚRP byl vyhodnocen potenciální celkový zábor na I. a II. třídě ochrany ZPF v rozsahu 95,3 ha, což představuje 0,2 % z navrhované rozlohy akceleračních oblastí. Riziko zhutnění půdy stavební technikou je eliminovatelné správnou organizací staveniště. Územní opatření zakazují poškozování stávajících protierozních opatření a narušení funkce stávajících funkčních meliorací a vylučují vznik neobhospodařovatelných zbytkových pozemků či pozemků bez přístupu k veřejně přístupné komunikaci; na základě vypořádání připomínek byla stanovena i podmínka na maximální celkovou plochu pro odnětí ZPF. V rámci souvisejících územních opatření jsou dále stanoveny podmínky ochrany vodních toků a ploch a omezení možných terénních úprav. Vzhledem k charakteru a rozsahu potenciálních záměrů se při naplnění podmínek nepředpokládá realizace zpevněných ploch v takovém rozsahu, který by mohl významně ovlivnit vodní režim v rámci akceleračních oblastí. Významné ovlivnění mikroklimatu se nepředpokládá. V lokalitách, které indikovala biologická posouzení, je navíc stanovena podmínka upřednostňující propustné materiály schopné vsakování pro obslužné komunikace, případně doplnění nepropustných ploch funkčním systémem vsakování nebo retence srážkových vod. Proběhlo hodnocení nulové varianty (platné znění ÚRP) vůči navrhované variantě (Změna č. 2 ÚRP). Akcelerační oblast AOV56 Vrabčiny byla na základě došlých připomínek a přehodnocení oproti původnímu záměru redukována/zmenšena. Nebylo prokázáno, že by instalace větrných elektráren měla významný negativní vliv na cenu nemovitostí či provádění investic. Lokální dopady na cenu nemovitostí u konkrétních záměrů nelze posuzovat na koncepční úrovni při vymezování akceleračních oblastí v ÚRP.
2763.	Pavel Hirman	MMR-38372-2026-81	99czj, 99czk	AOV56, AOV57	Věc: **<u>Připomínka k návrhu Změny č. 2 Územního rozvojového plánu ČR (ÚRP ČR)</u>** Podávám připomínku k návrhu vymezeni akceleračních oblasti pro větrné elektrárny (VTE) v území: AOV č. 56 Vrabčiny a AOV č. 57 Bilá skála, Plzeňský kraj Na základě níže uvedených důvodů nesouhlasím s tímto návrhem změny č. 2 ÚRP ČR, který se týká vymezeni akceleračních oblasti pro výrobu energie z obnovitelných zdrojů. Uvádím základní důvody: I) Nedostatky návrhu · návrh není dostatečně odůvodněn a chybí konkrétní podklady (zákon č. 500/2004 Sb.) · nebyly dostatečně posouzeny dopady na životní prostředí (zákon č. 100/2001 Sb.) · hrozí narušeni krajiny a přírody (zákon č. 114/1992 Sb.) · návrh nerespektuje ochranu hodnot území a kvalitu bydlení (zákon č. 283/2021 Sb.)	**Akceptováno částečně.** Podatel nesouhlasí s vymezením akceleračních oblastí AOV56 Vrabčiny a AOV57 Bílá Skála v Plzeňském kraji a požaduje jejich vyloučení z návrhu Z2 ÚRP. Namítá nedostatečné odůvodnění, absenci posouzení alternativních řešení a nevyhodnocení kumulativních dopadů, negativní vlivy na chráněné druhy živočichů, ÚSES, krajinný ráz, vodní režim a zemědělskou půdu, zdravotní rizika hluku a stroboskopického efektu, pokles hodnot nemovitostí a bezpečnostní rizika spojená s provozem VTE, jakož i porušení právních předpisů ČR a podmínek směrnice RED III. Změna č. 2 ÚRP tato hlediska zohledňuje; vymezení

Poř. č.	Připomínkové místo	Číslo jednací	Článek	AO	Připomínka	Vyhodnocení
					· nebyly posouzeny jiné varianty řešeni, zejména využiti brownfieldů (opuštěných a již narušených ploch) a návrh tak neodůvodněně zasahuje do volné krajiny · vychází pouze z expertních odhadů (počet věži, výkon, rozmístění) · návrh řeší problémy až dodatečně, místo aby jim předešel · nejsou dostatečně vyhodnoceny kumulativní dopady více záměrů v území 2) Příroda a krajina · výskyt chráněných druhů (ptáci, netopýři) a zásah do migračních tras · narušeni prvků ÚSES (biokoridory) · zásadní změna krajiny a její industrializace · dominantní stavby (až cca 250 m vysoké) viditelné na velké vzdálenosti · chybí posouzeni nočního osvětleni · nedostatečně řešen kumulativní vliv více větrných elektráren 3) Voda a klima · narušeni vsakování vody do půdy a změna odtokových poměrů · zhoršeni schopnosti krajiny zadržovat vodu a riziko vysychání krajiny · nedostatečné odstupy od vodních toků · chybí posouzeni vlivu na mikroklima 4) Zemědělská půda · zábor a znehodnoceni kvalitní půdy · možné zásahy do půd I. a 11. třídy ochrany (nejcennější půdy) · zhutněni půdy a zvýšeni eroze a rozděleni (fragmentace) pozemků · nejasný stav a poškození melioraci. 5) Dopady na obyvatele · hluk a jeho dlouhodobý vliv · blikání stínů (stroboskopický efekt) · změna charakteru bydlení · pokles hodnoty nemovitosti · není dostatečně vysvětleno, jak byla stanovena vzdálenost od obytné zástavby 6) Technická a bezpečnostní rizika · odlet ledu z rotorů v zimě · zásah bleskem · požáry zařízeni (obtížně zvládnutelné zásahy) · pád části konstrukce · únik provozních kapalin · šíření požáru do krajiny · kontaminace půdy a vody Není jasné, kdo nese odpovědnost za škody na zdraví a majetku. 7) Kumulace vlivů · sčítáni hluku, zásahů do krajiny a vizuální zátěže · dopady více elektráren nejsou vyhodnoceny společně · výsledný dopad na životní prostředí i lidi může být výrazně vyšší 8) Rozpor se zákony ČR a EU · správní řád (zákon č. 500/2004 Sb.) · ochrana přírody (zákon č. 114/1992 Sb.) · EIA (zákon č. 100/2001 Sb.) · ochrana půdy (zákon č. 334/1992 Sb.) · stavební zákon (zákon č. 283/2021 Sb.) · nesplněni podmínek směrnice EU RED Ill (nevhodně zvolená lokalita, nevyřešené dopady) · návrh může zasahovat do práva na příznivé životní prostředí a ochranu zdraví podle Listiny základních lidských práv a svobod (či. 31, či. 35, či. 11) · porušeni principu předběžné opatrnosti (ČI. 191 SFEU), návrh je předkládán bez dostatečných podkladů a při existenci důvodných pochybností o jeho dopadech	akceleračních oblastí proběhlo na základě odborných podkladů a výsledky biologického posouzení i VVURÚ byly do návrhu zapracovány. Vymezení akcelerační oblasti proběhlo na základě biologického posouzení konkrétního navrhovaného území podle § 11 odst. 3 resp. 4 ZOZE, jehož výsledky spolu s vyhodnocením vlivů na udržitelný rozvoj území (VVURÚ) byly zapracovány do návrhu; oblasti, u nichž autorizované osoby identifikovaly významné negativní nebo kumulativní vlivy, byly ze Z2 ÚRP vyloučeny (odůvodnění Z2 ÚRP, odst. 32). Akcelerační oblasti jsou vymezeny mimo nadregionální a regionální biocentra. Prvkům lokálního ÚSES a všem biokoridorům nebylo možné se při vymezování akceleračních oblastí zcela vyhnout, proto je ve všech souvisejících územních opatřeních stanovena podmínka, která vylučuje zásah do ploch a koridorů lokálního ÚSES, nadregionálních a regionálních biokoridorů, vyjma nezbytného křížení liniové dopravní a technické infrastruktury s biokoridory. Zpracování VVURÚ odpovídá obsahem i strukturou požadavkům přílohy č. 4 stavebního zákona; jde o hodnocení na úrovni koncepce, nikoli na úrovni konkrétních záměrů, a tomu odpovídá i míra podrobnosti použitých podkladů. Problematika krajinného rázu byla posuzována v rámci VVURÚ, a to jak z hlediska navrhovaného souboru akceleračních oblastí jako celku, tak pro jednotlivé oblasti v kartách akceleračních oblastí (viz příloha č. 2 SEA). Vliv na krajinný ráz byl jedním z důvodů, proč bylo 16 původně uvažovaných akceleračních oblastí z návrhu zcela vypuštěno, a u 48 ze zbývajících 80 oblastí pro VTE byl snížen limit maximální výšky větrných elektráren. K dalším redukcím došlo na základě výsledků projednání. Konkrétní záměry se nadále povolují v souladu se stavebním zákonem za podmínek stanovených v územním opatření. Ustanovení § 4 odst. 3 ZOZE ve spojení s čl. 15c směrnice RED III stanoví typová území, která mají být při vymezování akceleračních oblastí upřednostněna (plochy narušené těžbou, brownfieldy, degradovaná půda, někdejší vojenské plochy); tato ustanovení nevylučují vymezení akcelerační oblasti na jiných plochách. Vymezení akceleračních oblastí pro VTE výhradně na degradovaných nebo brownfieldových plochách nebylo s ohledem na prostorové nároky technologie větrných elektráren proveditelné. Do územního opatření u akcelerační oblasti pro VTE je zapracována podmínka zpracování hlukové studie a

Poř. č.	Připomínkové místo	Číslo jednací	Článek	AO	Připomínka	Vyhodnocení
					Navržená oblast má zásadní střety s přírodou, krajinou, vodou i životem obyvatel. Tyto problémy nejsou odstraněny, pouze částečně zmirňovány. Návrh nemá dostatečné podklady, neřeší varianty a nehodnotí kumulativní dopady, proto požaduji vyloučení akcelerační oblasti z návrhu.	minimalizace shadow flicker efektu. Ustanovení obecně závazných právních předpisů týkající se hlukové zátěže nejsou vymezením akceleračních oblastí dotčena. Podmínky v příslušných územních opatřeních minimalizují negativní vlivy nočního světelného rušení z provozu větrných elektráren. Pro zajištění této ochrany je předepsáno využívání přerušovaného světla s minimální přípustnou intenzitou a instalace stínění směrem k obytné zástavbě. Používání stálého červeného světla či rozptýleného osvětlení je v rámci provozu nepřípustné. Související technická infrastruktura nesmí mít trvalé osvětlení, to se smí používat pouze v případě údržby zařízení. Zadání Změny č. 2 ÚRP schválené vládou ČR nepožadovalo variantní řešení. Elektrárny jsou vybaveny detektory námrazy a vibrací, které zastaví provoz; eliminace vzniku námrazy na lopatkách (speciální nátěry, vyhřívání listů rotorů) je v prvořadém zájmu provozovatele, čímž se předchází i odletování uvolněné námrazy do okolí. Použití certifikovaných technologií, vybavení prvky snižujícími riziko požáru a postupy výstavby budou záležitostí povolování konkrétních záměrů stavebním úřadem; požadavek na technickou úroveň odpovídající právním předpisům a technickým normám je též podmínkou pro udělení licence Energetickým regulačním úřadem. Riziku úniku oleje z převodovky, hydraulického systému či transformátoru se předchází pravidelnou údržbou, použitím dvojitých hadic hydrauliky a záchytnými vanami; riziko kontaminace vod je dále řešeno podmínkou minimálního odstupu VTE od vodních toků a ploch. Odpovědnost za škody na zdraví a majetku má provozovatel větrné elektrárny, který odpovídá za její technický stav a bezpečnost provozu podle občanského zákoníku (zákon č. 89/2012 Sb.). Podmínky pro ochranu ZPF jsou součástí územního opatření pro danou akcelerační oblast, čímž bude zajištěna stejná míra ochrany ZPF jako u záměrů umisťovaných na ZPF mimo akcelerační oblasti. Souhlas s odnětím ze ZPF bude taktéž vydáván; orgán ochrany ZPF je v řízení o povolení záměru dotčeným orgánem, přičemž vymezení akcelerační oblasti v ÚRP tento souhlas nenahrazuje. V návrhu Změny č. 2 ÚRP byl vyhodnocen potenciální celkový zábor na I. a II. třídě ochrany ZPF v rozsahu 95,3 ha, což představuje 0,2 % z navrhované rozlohy akceleračních oblastí. Riziko zhutnění půdy stavební technikou je eliminovatelné správnou organizací staveniště. Územní opatření zakazují poškozování stávajících protierozních opatření a narušení funkce stávajících funkčních meliorací a vylučují vznik neobhospodařovatelných zbytkových pozemků či pozemků bez přístupu k veřejně přístupné komunikaci; na základě vypořádání připomínek byla stanovena i podmínka na maximální celkovou plochu pro odnětí ZPF. V rámci souvisejících územních opatření jsou dále stanoveny podmínky ochrany vodních toků a ploch a omezení možných terénních úprav. Vzhledem k charakteru a rozsahu potenciálních záměrů se při naplnění podmínek nepředpokládá realizace zpevněných

Poř. č.	Připomínkové místo	Číslo jednací	Článek	AO	Připomínka	Vyhodnocení
						ploch v takovém rozsahu, který by mohl významně ovlivnit vodní režim v rámci akceleračních oblastí. Významné ovlivnění mikroklimatu se nepředpokládá. V lokalitách, které indikovala biologická posouzení, je navíc stanovena podmínka upřednostňující propustné materiály schopné vsakování pro obslužné komunikace, případně doplnění nepropustných ploch funkčním systémem vsakování nebo retence srážkových vod. Proběhlo hodnocení nulové varianty (platné znění ÚRP) vůči navrhované variantě (Změna č. 2 ÚRP). Akcelerační oblast AOV56 Vrabčiny byla na základě došlých připomínek a přehodnocení oproti původnímu záměru redukována/zmenšena. Nebylo prokázáno, že by instalace větrných elektráren měla významný negativní vliv na cenu nemovitostí či provádění investic. Lokální dopady na cenu nemovitostí u konkrétních záměrů nelze posuzovat na koncepční úrovni při vymezování akceleračních oblastí v ÚRP.
2764.	Martin Drábek	MMR-38373-2026-81	99czj, 99czk	AOV56, AOV57	Věc: **<u>Připomínka k návrhu Změny č. 2 Územního rozvojového plánu ČR (ÚRP ČR)</u>** Podávám připomínku k návrhu vymezeni akceleračních oblasti pro větrné elektrárny (VTE) v území: AOV č. 56 Vrabčiny a AOV č. 57 Bilá skála, Plzeňský kraj Na základě níže uvedených důvodů nesouhlasím s tímto návrhem změny č. 2 ÚRP ČR, který se týká vymezeni akceleračních oblasti pro výrobu energie z obnovitelných zdrojů. Uvádím základní důvody: I) Nedostatky návrhu · návrh není dostatečně odůvodněn a chybí konkrétní podklady (zákon č. 500/2004 Sb.) · nebyly dostatečně posouzeny dopady na životní prostředí (zákon č. 100/2001 Sb.) · hrozí narušeni krajiny a přírody (zákon č. 114/1992 Sb.) · návrh nerespektuje ochranu hodnot území a kvalitu bydlení (zákon č. 283/2021 Sb.) · nebyly posouzeny jiné varianty řešeni, zejména využiti brownfieldů (opuštěných a již narušených ploch) a návrh tak neodůvodněně zasahuje do volné krajiny · vychází pouze z expertních odhadů (počet věži, výkon, rozmístění) · návrh řeší problémy až dodatečně, místo aby jim předešel · nejsou dostatečně vyhodnoceny kumulativní dopady více záměrů v území 2) Příroda a krajina · výskyt chráněných druhů (ptáci, netopýři) a zásah do migračních tras · narušeni prvků ÚSES (biokoridory) · zásadní změna krajiny a její industrializace · dominantní stavby (až cca 250 m vysoké) viditelné na velké vzdálenosti · chybí posouzeni nočního osvětleni · nedostatečně řešen kumulativní vliv více větrných elektráren 3) Voda a klima · narušeni vsakování vody do půdy a změna odtokových poměrů · zhoršeni schopnosti krajiny zadržovat vodu a riziko vysychání krajiny · nedostatečné odstupy od vodních toků · chybí posouzeni vlivu na mikroklima 4) Zemědělská půda	**Akceptováno částečně.** Podatel nesouhlasí s vymezením AOV56 Vrabčiny a AOV57 Bílá Skála a požaduje jejich vyloučení z návrhu Z2 ÚRP. Uplatněné výhrady se týkají rizik pro přírodu a krajinu, dopadů na zdraví a pohodu obyvatel, technických a bezpečnostních rizik i procesních nedostatků. Návrh Z2 ÚRP byl zpracován na základě odborných podkladů a posouzení, která tato témata řeší; samotná skutečnost, že podatel s výsledky posouzení nesouhlasí, nepředstavuje důvod pro vypuštění dotčených akceleračních oblastí. Vymezení akcelerační oblasti proběhlo na základě biologického posouzení konkrétního navrhovaného území podle § 11 odst. 3 resp. 4 ZOZE, jehož výsledky spolu s vyhodnocením vlivů na udržitelný rozvoj území (VVURÚ) byly zapracovány do návrhu; oblasti, u nichž autorizované osoby identifikovaly významné negativní nebo kumulativní vlivy, byly ze Z2 ÚRP vyloučeny (odůvodnění Z2 ÚRP, odst. 32). Zpracování VVURÚ odpovídá obsahem i strukturou požadavkům přílohy č. 4 stavebního zákona; jde o hodnocení na úrovni koncepce, nikoli na úrovni konkrétních záměrů, a tomu odpovídá i míra podrobnosti použitých podkladů. Akcelerační oblasti jsou vymezeny mimo nadregionální a regionální biocentra. Prvkům lokálního ÚSES a všem biokoridorům nebylo možné se při vymezování akceleračních oblastí zcela vyhnout, proto je ve všech

Poř. č.	Připomínkové místo	Číslo jednací	Článek	AO	Připomínka	Vyhodnocení
					· zábor a znehodnoceni kvalitní půdy · možné zásahy do půd I. a 11. třídy ochrany (nejcennější půdy) · zhutněni půdy a zvýšeni eroze a rozděleni (fragmentace) pozemků · nejasný stav a poškození melioraci. 5) Dopady na obyvatele · hluk a jeho dlouhodobý vliv · blikání stínů (stroboskopický efekt) · změna charakteru bydlení · pokles hodnoty nemovitosti · není dostatečně vysvětleno, jak byla stanovena vzdálenost od obytné zástavby 6) Technická a bezpečnostní rizika · odlet ledu z rotorů v zimě · zásah bleskem · požáry zařízeni (obtížně zvládnutelné zásahy) · pád části konstrukce · únik provozních kapalin · šíření požáru do krajiny · kontaminace půdy a vody Není jasné, kdo nese odpovědnost za škody na zdraví a majetku. 7) Kumulace vlivů · sčítáni hluku, zásahů do krajiny a vizuální zátěže · dopady více elektráren nejsou vyhodnoceny společně · výsledný dopad na životní prostředí i lidi může být výrazně vyšší 8) Rozpor se zákony ČR a EU · správní řád (zákon č. 500/2004 Sb.) · ochrana přírody (zákon č. 114/1992 Sb.) · EIA (zákon č. 100/2001 Sb.) · ochrana půdy (zákon č. 334/1992 Sb.) · stavební zákon (zákon č. 283/2021 Sb.) · nesplněni podmínek směrnice EU RED III (nevhodně zvolená lokalita, nevyřešené dopady) · návrh může zasahovat do práva na příznivé životní prostředí a ochranu zdraví podle Listiny základních lidských práv a svobod (či. 31, či. 35, či. 11) · porušeni principu předběžné opatrnosti (ČI. 191 SFEU), návrh je předkládán bez dostatečných podkladů a při existenci důvodných pochybností o jeho dopadech Navržená oblast má zásadní střety s přírodou, krajinou, vodou i životem obyvatel. Tyto problémy nejsou odstraněny, pouze částečně zmirňovány. Návrh nemá dostatečné podklady, neřeší varianty a nehodnotí kumulativní dopady, proto požaduji vyloučení akcelerační oblasti z návrhu.	souvisejících územních opatřeních stanovena podmínka, která vylučuje zásah do ploch a koridorů lokálního ÚSES, nadregionálních a regionálních biokoridorů, vyjma nezbytného křížení liniové dopravní a technické infrastruktury s biokoridory. Problematika krajinného rázu byla posuzována v rámci VVURÚ, a to jak z hlediska navrhovaného souboru akceleračních oblastí jako celku, tak pro jednotlivé oblasti v kartách akceleračních oblastí (viz příloha č. 2 SEA). Vliv na krajinný ráz byl jedním z důvodů, proč bylo 16 původně uvažovaných akceleračních oblastí z návrhu zcela vypuštěno, a u 48 ze zbývajících 80 oblastí pro VTE byl snížen limit maximální výšky větrných elektráren. K dalším redukcím došlo na základě výsledků projednání. Konkrétní záměry se nadále povolují v souladu se stavebním zákonem za podmínek stanovených v územním opatření. Podmínky pro ochranu ZPF jsou součástí územního opatření pro danou akcelerační oblast, čímž bude zajištěna stejná míra ochrany ZPF jako u záměrů umisťovaných na ZPF mimo akcelerační oblasti. Souhlas s odnětím ze ZPF bude taktéž vydáván; orgán ochrany ZPF je v řízení o povolení záměru dotčeným orgánem a vymezení akcelerační oblasti v ÚRP tento souhlas nenahrazuje. V návrhu Změny č. 2 ÚRP byl vyhodnocen potenciální celkový zábor na I. a II. třídě ochrany ZPF v rozsahu 95,3 ha, což představuje 0,2 % z navrhované rozlohy akceleračních oblastí. Součástí územního opatření jsou i podmínky, které zajišťují ochranu protierozních opatření, funkčních melioračních zařízení, vodních toků a ploch a rovněž omezují možné terénní úpravy; vzhledem k charakteru a rozsahu potenciálních záměrů se nepředpokládá realizace zpevněných ploch v takovém rozsahu, který by mohl významně ovlivnit vodní režim v akceleračních oblastech, ani významné ovlivnění mikroklimatu. Ustanovení § 4 odst. 3 ZOZE ve spojení s čl. 15c směrnice RED III stanoví typová území, která mají být při vymezování akceleračních oblastí upřednostněna (plochy narušené těžbou, brownfieldy, degradovaná půda, někdejší vojenské plochy); tato ustanovení nevylučují vymezení akcelerační oblasti na jiných plochách. Vymezení akceleračních oblastí pro VTE výhradně na degradovaných nebo brownfieldových plochách nebylo s ohledem na prostorové nároky technologie větrných elektráren proveditelné. Do územního opatření u akcelerační oblasti pro VTE je zapracována podmínka zpracování hlukové studie a minimalizace shadow flicker efektu. Ustanovení obecně závazných právních předpisů týkající se hlukové zátěže nejsou

Poř. č.	Připomínkové místo	Číslo jednací	Článek	AO	Připomínka	Vyhodnocení
						vymezením akceleračních oblastí dotčena. Při vymezování jednotlivých akceleračních oblastí pro větrné elektrárny byla dodržena minimální odstupová vzdálenost 500 metrů od obytné zástavby sídel, uvedená v odůvodnění Změny č. 2 ÚRP pro danou akcelerační oblast, jako prvek ochrany kvality bydlení; konkrétní záměry musí bez ohledu na tuto vzdálenost splnit veškeré zákonné hygienické a hlukové limity v navazujícím řízení. Pro bezpečnost leteckého provozu musí být na větrných elektrárnách použito výhradně přerušované světlo s minimální požadovanou intenzitou, s frekvencí záblesků 20–60 za minutu, stíněné ze stran tak, aby bylo viditelné pouze seshora; použití stálého světla, rychle pulzujícího červeného světla nebo široce rozptýleného světla je zakázáno. Zadání Změny č. 2 ÚRP schválené vládou ČR nepožadovalo variantní řešení. Proběhlo hodnocení nulové varianty (platné znění ÚRP) vůči navrhované variantě (Změna č. 2 ÚRP). Akcelerační oblast AOV56 Vrabčiny byla na základě došlých připomínek a přehodnocení oproti původnímu záměru redukována/zmenšena. Nebylo prokázáno, že by instalace větrných elektráren měla významný negativní vliv na cenu nemovitostí; lokální dopady na cenu nemovitostí u konkrétních záměrů nelze posuzovat na koncepční úrovni při vymezování akceleračních oblastí v ÚRP. Elektrárny jsou vybaveny detektory námrazy a vibrací, které zastaví provoz; kromě speciálních nátěrů omezujících vznik námrazy se využívá i vyhřívání listů rotorů, čímž se předchází odletování uvolněné námrazy do okolí. Riziko úniku oleje z převodovky, hydraulického systému či transformátoru je sníženo pravidelnou údržbou, použitím dvojitých hadic hydrauliky a záchytnými vanami; v případě detekovaných úniků je zajištěna odstávka a servis, riziko kontaminace vod je dále řešeno podmínkou minimálního odstupu VTE od vodních ploch a toků. Použití certifikovaných technologií a vybavení prvky snižujícími riziko požáru bude záležitostí povolování konkrétních záměrů stavebním úřadem a podmínkou pro udělení licence Energetickým regulačním úřadem. Odpovědnost za škody má provozovatel větrné elektrárny, který odpovídá za její technický stav a bezpečnost provozu podle občanského zákoníku (zákon č. 89/2012 Sb.).
2765.	Filip Mráz	MMR-38374-2026-81	99czj, 99czk	AOV56, AOV57	Věc: **Připomínka k návrhu Změny č. 2 Územního rozvojového plánu ČR (ÚRP ČR)** Podávám připomínku k návrhu vymezeni akceleračních oblasti pro větrné elektrárny (VTE) v území: AOV č. 56 Vrabčiny a AOV č. 57 Bilá skála, Plzeňský kraj Na základě níže uvedených důvodů nesouhlasím s tímto návrhem změny č. 2 ÚRP ČR, který se týká	**Akceptováno částečně.** Podatel nesouhlasí s vymezením AOV56 Vrabčiny a AOV57 Bílá Skála v Plzeňském kraji a požaduje jejich vyloučení z návrhu Z2

Poř. č.	Připomínkové místo	Číslo jednací	Článek	AO	Připomínka	Vyhodnocení
					vymezeni akceleračních oblasti pro výrobu energie z obnovitelných zdrojů. Uvádím základní důvody: I) Nedostatky návrhu · návrh není dostatečně odůvodněn a chybí konkrétní podklady (zákon č. 500/2004 Sb.) · nebyly dostatečně posouzeny dopady na životní prostředí (zákon č. 100/2001 Sb.) · hrozí narušeni krajiny a přírody (zákon č. 114/1992 Sb.) · návrh nerespektuje ochranu hodnot území a kvalitu bydlení (zákon č. 283/2021 Sb.) · nebyly posouzeny jiné varianty řešeni, zejména využiti brownfieldů (opuštěných a již narušených ploch) a návrh tak neodůvodněně zasahuje do volné krajiny · vychází pouze z expertních odhadů (počet věži, výkon, rozmístění) · návrh řeší problémy až dodatečně, místo aby jim předešel · nejsou dostatečně vyhodnoceny kumulativní dopady více záměrů v území 2) Příroda a krajina · výskyt chráněných druhů (ptáci, netopýři) a zásah do migračních tras · narušeni prvků ÚSES (biokoridory) · zásadní změna krajiny a její industrializace · dominantní stavby (až cca 250 m vysoké) viditelné na velké vzdálenosti · chybí posouzeni nočního osvětleni · nedostatečně řešen kumulativní vliv více větrných elektráren 3) Voda a klima · narušeni vsakování vody do půdy a změna odtokových poměrů · zhoršeni schopnosti krajiny zadržovat vodu a riziko vysychání krajiny · nedostatečné odstupy od vodních toků · chybí posouzeni vlivu na mikroklima 4) Zemědělská půda · zábor a znehodnoceni kvalitní půdy · možné zásahy do půd I. a 11. třídy ochrany (nejcennější půdy) · zhutněni půdy a zvýšeni eroze a rozděleni (fragmentace) pozemků · nejasný stav a poškození melioraci. 5) Dopady na obyvatele · hluk a jeho dlouhodobý vliv · blikání stínů (stroboskopický efekt) · změna charakteru bydlení · pokles hodnoty nemovitosti · není dostatečně vysvětleno, jak byla stanovena vzdálenost od obytné zástavby 6) Technická a bezpečnostní rizika · odlet ledu z rotorů v zimě · zásah bleskem · požáry zařízeni (obtížně zvládnutelné zásahy) · pád části konstrukce · únik provozních kapalin · šíření požáru do krajiny · kontaminace půdy a vody Není jasné, kdo nese odpovědnost za škody na zdraví a majetku. 7) Kumulace vlivů · sčítáni hluku, zásahů do krajiny a vizuální zátěže · dopady více elektráren nejsou vyhodnoceny společně · výsledný dopad na životní prostředí i lidi může být výrazně vyšší 8) Rozpor se zákony ČR a EU · správní řád (zákon č. 500/2004 Sb.) · ochrana přírody (zákon č. 114/1992 Sb.) · EIA (zákon č. 100/2001 Sb.)	ÚRP. Uplatněné připomínky se opírají o standardizované argumenty zahrnující nedostatky v procesu posuzování vlivů na životní prostředí, dopady na biodiverzitu, chráněné druhy, ÚSES a krajinný ráz, zdravotní a hygienické dopady na obyvatele, dopady na zemědělskou půdu a vodní režim a bezpečnostní rizika provozu větrných elektráren. Tyto obavy byly v rámci přípravy Z2 ÚRP zohledněny; vymezení akceleračních oblastí proběhlo na základě rozsáhlých odborných podkladů, přičemž řada původně uvažovaných lokalit byla z návrhu vyloučena nebo upravena. Vymezení akcelerační oblasti proběhlo na základě biologického posouzení konkrétního navrhovaného území podle § 11 odst. 3 resp. 4 ZOZE, jehož výsledky spolu s vyhodnocením vlivů na udržitelný rozvoj území (VVURÚ) byly zapracovány do návrhu; oblasti, u nichž autorizované osoby identifikovaly významné negativní nebo kumulativní vlivy, byly ze Z2 ÚRP vyloučeny (odůvodnění Z2 ÚRP, odst. 32). Zpracování VVURÚ odpovídá obsahem i strukturou požadavkům přílohy č. 4 stavebního zákona; jde o hodnocení na úrovni koncepce, nikoli na úrovni konkrétních záměrů, a tomu odpovídá i míra podrobnosti použitých podkladů. Akcelerační oblasti jsou vymezeny mimo nadregionální a regionální biocentra. Prvkům lokálního ÚSES a všem biokoridorům nebylo možné se při vymezování akceleračních oblastí zcela vyhnout, proto je ve všech souvisejících územních opatřeních stanovena podmínka, která vylučuje zásah do ploch a koridorů lokálního ÚSES, nadregionálních a regionálních biokoridorů, vyjma nezbytného křížení liniové dopravní a technické infrastruktury s biokoridory. Problematika krajinného rázu byla posuzována v rámci VVURÚ, a to jak z hlediska navrhovaného souboru akceleračních oblastí jako celku, tak pro jednotlivé oblasti v kartách akceleračních oblastí (viz příloha č. 2 SEA). Vliv na krajinný ráz byl jedním z důvodů, proč bylo 16 původně uvažovaných akceleračních oblastí z návrhu zcela vypuštěno, a u 48 ze zbývajících 80 oblastí pro VTE byl snížen limit maximální výšky větrných elektráren. K dalším redukcím došlo na základě výsledků projednání. Konkrétní záměry se nadále povolují v souladu se stavebním zákonem za podmínek stanovených v územním opatření. Podmínky pro ochranu ZPF jsou součástí územního opatření pro danou akcelerační oblast, čímž bude zajištěna stejná míra ochrany ZPF jako u záměrů umisťovaných na ZPF mimo akcelerační oblasti. Souhlas s odnětím ze ZPF bude taktéž vydáván; orgán ochrany ZPF je v řízení o povolení záměru dotčeným orgánem a vymezení akcelerační oblasti v ÚRP tento souhlas nenahrazuje. V návrhu Změny č. 2 ÚRP byl vyhodnocen potenciální celkový zábor na I. a II. třídě ochrany ZPF v rozsahu

Poř. č.	Připomínkové místo	Číslo jednací	Článek	AO	Připomínka	Vyhodnocení
					· ochrana půdy (zákon č. 334/1992 Sb.) · stavební zákon (zákon č. 283/2021 Sb.) · nesplněni podmínek směrnice EU RED III (nevhodně zvolená lokalita, nevyřešené dopady) · návrh může zasahovat do práva na příznivé životní prostředí a ochranu zdraví podle Listiny základních lidských práv a svobod (či. 31, či. 35, či. 11) · porušeni principu předběžné opatrnosti (ČI. 191 SFEU), návrh je předkládán bez dostatečných podkladů a při existenci důvodných pochybností o jeho dopadech Navržená oblast má zásadní střety s přírodou, krajinou, vodou i životem obyvatel. Tyto problémy nejsou odstraněny, pouze částečně zmirňovány. Návrh nemá dostatečné podklady, neřeší varianty a nehodnotí kumulativní dopady, proto požaduji vyloučení akcelerační oblasti z návrhu.	95,3 ha, což představuje 0,2 % z navrhované rozlohy akceleračních oblastí. Součástí územního opatření jsou i podmínky, které zajišťují ochranu protierozních opatření, funkčních melioračních zařízení, vodních toků a ploch a rovněž omezují možné terénní úpravy; vzhledem k charakteru a rozsahu potenciálních záměrů se nepředpokládá realizace zpevněných ploch v takovém rozsahu, který by mohl významně ovlivnit vodní režim v akceleračních oblastech, ani významné ovlivnění mikroklimatu. Ustanovení § 4 odst. 3 ZOZE ve spojení s čl. 15c směrnice RED III stanoví typová území, která mají být při vymezování akceleračních oblastí upřednostněna (plochy narušené těžbou, brownfieldy, degradovaná půda, někdejší vojenské plochy); tato ustanovení nevylučují vymezení akcelerační oblasti na jiných plochách. Vymezení akceleračních oblastí pro VTE výhradně na degradovaných nebo brownfieldových plochách nebylo s ohledem na prostorové nároky technologie větrných elektráren proveditelné. Do územního opatření u akcelerační oblasti pro VTE je zapracována podmínka zpracování hlukové studie a minimalizace shadow flicker efektu. Ustanovení obecně závazných právních předpisů týkající se hlukové zátěže nejsou vymezením akceleračních oblastí dotčena. Při vymezování jednotlivých akceleračních oblastí pro větrné elektrárny byla dodržena minimální odstupová vzdálenost 500 metrů od obytné zástavby sídel, uvedená v odůvodnění Změny č. 2 ÚRP pro danou akcelerační oblast, jako prvek ochrany kvality bydlení; konkrétní záměry musí bez ohledu na tuto vzdálenost splnit veškeré zákonné hygienické a hlukové limity v navazujícím řízení. Pro bezpečnost leteckého provozu musí být na větrných elektrárnách použito výhradně přerušované světlo s minimální požadovanou intenzitou, s frekvencí záblesků 20–60 za minutu, stíněné ze stran tak, aby bylo viditelné pouze seshora; použití stálého světla, rychle pulzujícího červeného světla nebo široce rozptýleného světla je zakázáno. Zadání Změny č. 2 ÚRP schválené vládou ČR nepožadovalo variantní řešení. Proběhlo hodnocení nulové varianty (platné znění ÚRP) vůči navrhované variantě (Změna č. 2 ÚRP). Akcelerační oblast AOV56 Vrabčiny byla na základě došlých připomínek a přehodnocení oproti původnímu záměru redukována/zmenšena.

Poř. č.	Připomínkové místo	Číslo jednací	Článek	AO	Připomínka	Vyhodnocení
						Nebylo prokázáno, že by instalace větrných elektráren měla významný negativní vliv na cenu nemovitostí; lokální dopady na cenu nemovitostí u konkrétních záměrů nelze posuzovat na koncepční úrovni při vymezování akceleračních oblastí v ÚRP. Elektrárny jsou vybaveny detektory námrazy a vibrací, které zastaví provoz; kromě speciálních nátěrů omezujících vznik námrazy se využívá i vyhřívání listů rotorů, čímž se předchází odletování uvolněné námrazy do okolí. Riziko úniku oleje z převodovky, hydraulického systému či transformátoru je sníženo pravidelnou údržbou, použitím dvojitých hadic hydrauliky a záchytnými vanami; v případě detekovaných úniků je zajištěna odstávka a servis, riziko kontaminace vod je dále řešeno podmínkou minimálního odstupu VTE od vodních ploch a toků. Použití certifikovaných technologií a vybavení prvky snižujícími riziko požáru bude záležitostí povolování konkrétních záměrů stavebním úřadem a podmínkou pro udělení licence Energetickým regulačním úřadem. Odpovědnost za škody má provozovatel větrné elektrárny, který odpovídá za její technický stav a bezpečnost provozu podle občanského zákoníku (zákon č. 89/2012 Sb.).
2766.	Eva Krabsová	MMR-38375-2026-81	99czj, 99czk	AOV56, AOV57	Věc: **<u>Připomínka k návrhu Změny č. 2 Územního rozvojového plánu ČR (ÚRP ČR)</u>** Podávám připomínku k návrhu vymezeni akceleračních oblasti pro větrné elektrárny (VTE) v území: AOV č. 56 Vrabčiny a AOV č. 57 Bilá skála, Plzeňský kraj Na základě níže uvedených důvodů nesouhlasím s tímto návrhem změny č. 2 ÚRP ČR, který se týká vymezeni akceleračních oblasti pro výrobu energie z obnovitelných zdrojů. Uvádím základní důvody: I) Nedostatky návrhu · návrh není dostatečně odůvodněn a chybí konkrétní podklady (zákon č. 500/2004 Sb.) · nebyly dostatečně posouzeny dopady na životní prostředí (zákon č. 100/2001 Sb.) · hrozí narušeni krajiny a přírody (zákon č. 114/1992 Sb.) · návrh nerespektuje ochranu hodnot území a kvalitu bydlení (zákon č. 283/2021 Sb.) · nebyly posouzeny jiné varianty řešeni, zejména využiti brownfieldů (opuštěných a již narušených ploch) a návrh tak neodůvodněně zasahuje do volné krajiny · vychází pouze z expertních odhadů (počet věži, výkon, rozmístění) · návrh řeší problémy až dodatečně, místo aby jim předešel · nejsou dostatečně vyhodnoceny kumulativní dopady více záměrů v území 2) Příroda a krajina · výskyt chráněných druhů (ptáci, netopýři) a zásah do migračních tras · narušeni prvků ÚSES (biokoridory) · zásadní změna krajiny a její industrializace · dominantní stavby (až cca 250 m vysoké) viditelné na velké vzdálenosti · chybí posouzeni nočního osvětleni · nedostatečně řešen kumulativní vliv více větrných elektráren 3) Voda a klima · narušeni vsakování vody do půdy a změna odtokových poměrů · zhoršeni schopnosti krajiny zadržovat vodu a riziko vysychání krajiny · nedostatečné odstupy od vodních toků · chybí posouzeni vlivu na mikroklima 4) Zemědělská půda	**Akceptováno částečně.** Podatelka nesouhlasí s vymezením AOV56 Vrabčiny a AOV57 Bílá Skála a požaduje jejich vyloučení z návrhu Z2 ÚRP. Uplatňuje připomínky procesního charakteru (nedostatečné podklady, nevyhodnocené alternativy), upozorňuje na negativní dopady na přírodu, krajinu a vodní režim, zdravotní a bezpečnostní rizika pro obyvatele a poukazuje na tvrzený rozpor s českou legislativou a principem předběžné opatrnosti. Tyto připomínky nelze akceptovat; návrh Z2 ÚRP vychází z řádně zpracovaných podkladů, jejichž výsledky byly zapracovány do vymezení akceleračních oblastí. Vymezení akcelerační oblasti proběhlo na základě biologického posouzení konkrétního navrhovaného území podle § 11 odst. 3 resp. 4 ZOZE, jehož výsledky spolu s vyhodnocením vlivů na udržitelný rozvoj území (VVURÚ) byly zapracovány do návrhu; oblasti, u nichž autorizované osoby identifikovaly významné negativní nebo kumulativní vlivy, byly ze Z2 ÚRP vyloučeny (odůvodnění Z2 ÚRP, odst. 32). Zpracování VVURÚ odpovídá obsahem i strukturou požadavkům přílohy č. 4 stavebního zákona; jde o hodnocení na úrovni koncepce, nikoli na úrovni konkrétních záměrů, a tomu odpovídá i míra podrobnosti použitých podkladů. Akcelerační oblasti jsou vymezeny mimo nadregionální a regionální biocentra. Prvkům lokálního ÚSES a všem biokoridorům nebylo možné se při vymezování akceleračních oblastí zcela vyhnout, proto je ve všech

Poř. č.	Připomínkové místo	Číslo jednací	Článek	AO	Připomínka	Vyhodnocení
					· zábor a znehodnoceni kvalitní půdy · možné zásahy do půd I. a 11. třídy ochrany (nejcennější půdy) · zhutněni půdy a zvýšeni eroze a rozděleni (fragmentace) pozemků · nejasný stav a poškození melioraci. 5) Dopady na obyvatele · hluk a jeho dlouhodobý vliv · blikání stínů (stroboskopický efekt) · změna charakteru bydlení · pokles hodnoty nemovitosti · není dostatečně vysvětleno, jak byla stanovena vzdálenost od obytné zástavby 6) Technická a bezpečnostní rizika · odlet ledu z rotorů v zimě · zásah bleskem · požáry zařízeni (obtížně zvládnutelné zásahy) · pád části konstrukce · únik provozních kapalin · šíření požáru do krajiny · kontaminace půdy a vody Není jasné, kdo nese odpovědnost za škody na zdraví a majetku. 7) Kumulace vlivů · sčítáni hluku, zásahů do krajiny a vizuální zátěže · dopady více elektráren nejsou vyhodnoceny společně · výsledný dopad na životní prostředí i lidi může být výrazně vyšší 8) Rozpor se zákony ČR a EU · správní řád (zákon č. 500/2004 Sb.) · ochrana přírody (zákon č. 114/1992 Sb.) · EIA (zákon č. 100/2001 Sb.) · ochrana půdy (zákon č. 334/1992 Sb.) · stavební zákon (zákon č. 283/2021 Sb.) · nesplněni podmínek směrnice EU RED III (nevhodně zvolená lokalita, nevyřešené dopady) · návrh může zasahovat do práva na příznivé životní prostředí a ochranu zdraví podle Listiny základních lidských práv a svobod (či. 31, či. 35, či. 11) · porušeni principu předběžné opatrnosti (ČI. 191 SFEU), návrh je předkládán bez dostatečných podkladů a při existenci důvodných pochybností o jeho dopadech Navržená oblast má zásadní střety s přírodou, krajinou, vodou i životem obyvatel. Tyto problémy nejsou odstraněny, pouze částečně zmirňovány. Návrh nemá dostatečné podklady, neřeší varianty a nehodnotí kumulativní dopady, proto požaduji vyloučení akcelerační oblasti z návrhu.	souvisejících územních opatřeních stanovena podmínka, která vylučuje zásah do ploch a koridorů lokálního ÚSES, nadregionálních a regionálních biokoridorů, vyjma nezbytného křížení liniové dopravní a technické infrastruktury s biokoridory. Problematika krajinného rázu byla posuzována v rámci VVURÚ, a to jak z hlediska navrhovaného souboru akceleračních oblastí jako celku, tak pro jednotlivé oblasti v kartách akceleračních oblastí (viz příloha č. 2 SEA). Vliv na krajinný ráz byl jedním z důvodů, proč bylo 16 původně uvažovaných akceleračních oblastí z návrhu zcela vypuštěno, a u 48 ze zbývajících 80 oblastí pro VTE byl snížen limit maximální výšky větrných elektráren. K dalším redukcím došlo na základě výsledků projednání. Konkrétní záměry se nadále povolují v souladu se stavebním zákonem za podmínek stanovených v územním opatření. Podmínky pro ochranu ZPF jsou součástí územního opatření pro danou akcelerační oblast, čímž bude zajištěna stejná míra ochrany ZPF jako u záměrů umisťovaných na ZPF mimo akcelerační oblasti. Souhlas s odnětím ze ZPF bude taktéž vydáván; orgán ochrany ZPF je v řízení o povolení záměru dotčeným orgánem a vymezení akcelerační oblasti v ÚRP tento souhlas nenahrazuje. V návrhu Změny č. 2 ÚRP byl vyhodnocen potenciální celkový zábor na I. a II. třídě ochrany ZPF v rozsahu 95,3 ha, což představuje 0,2 % z navrhované rozlohy akceleračních oblastí. Součástí územního opatření jsou i podmínky, které zajišťují ochranu protierozních opatření, funkčních melioračních zařízení, vodních toků a ploch a rovněž omezují možné terénní úpravy; vzhledem k charakteru a rozsahu potenciálních záměrů se nepředpokládá realizace zpevněných ploch v takovém rozsahu, který by mohl významně ovlivnit vodní režim v akceleračních oblastech, ani významné ovlivnění mikroklimatu. Ustanovení § 4 odst. 3 ZOZE ve spojení s čl. 15c směrnice RED III stanoví typová území, která mají být při vymezování akceleračních oblastí upřednostněna (plochy narušené těžbou, brownfieldy, degradovaná půda, někdejší vojenské plochy); tato ustanovení nevylučují vymezení akcelerační oblasti na jiných plochách. Vymezení akceleračních oblastí pro VTE výhradně na degradovaných nebo brownfieldových plochách nebylo s ohledem na prostorové nároky technologie větrných elektráren proveditelné. Do územního opatření u akcelerační oblasti pro VTE je zapracována podmínka zpracování hlukové studie a minimalizace shadow flicker efektu. Ustanovení obecně závazných právních předpisů týkající se hlukové zátěže nejsou

Poř. č.	Připomínkové místo	Číslo jednací	Článek	AO	Připomínka	Vyhodnocení
						vymezením akceleračních oblastí dotčena. Při vymezování jednotlivých akceleračních oblastí pro větrné elektrárny byla dodržena minimální odstupová vzdálenost 500 metrů od obytné zástavby sídel, uvedená v odůvodnění Změny č. 2 ÚRP pro danou akcelerační oblast, jako prvek ochrany kvality bydlení; konkrétní záměry musí bez ohledu na tuto vzdálenost splnit veškeré zákonné hygienické a hlukové limity v navazujícím řízení. Pro bezpečnost leteckého provozu musí být na větrných elektrárnách použito výhradně přerušované světlo s minimální požadovanou intenzitou, s frekvencí záblesků 20–60 za minutu, stíněné ze stran tak, aby bylo viditelné pouze seshora; použití stálého světla, rychle pulzujícího červeného světla nebo široce rozptýleného světla je zakázáno. Zadání Změny č. 2 ÚRP schválené vládou ČR nepožadovalo variantní řešení. Proběhlo hodnocení nulové varianty (platné znění ÚRP) vůči navrhované variantě (Změna č. 2 ÚRP). Akcelerační oblast AOV56 Vrabčiny byla na základě došlých připomínek a přehodnocení oproti původnímu záměru redukována/zmenšena. Nebylo prokázáno, že by instalace větrných elektráren měla významný negativní vliv na cenu nemovitostí; lokální dopady na cenu nemovitostí u konkrétních záměrů nelze posuzovat na koncepční úrovni při vymezování akceleračních oblastí v ÚRP. Elektrárny jsou vybaveny detektory námrazy a vibrací, které zastaví provoz; kromě speciálních nátěrů omezujících vznik námrazy se využívá i vyhřívání listů rotorů, čímž se předchází odletování uvolněné námrazy do okolí. Riziko úniku oleje z převodovky, hydraulického systému či transformátoru je sníženo pravidelnou údržbou, použitím dvojitých hadic hydrauliky a záchytnými vanami; v případě detekovaných úniků je zajištěna odstávka a servis, riziko kontaminace vod je dále řešeno podmínkou minimálního odstupu VTE od vodních ploch a toků. Použití certifikovaných technologií a vybavení prvky snižujícími riziko požáru bude záležitostí povolování konkrétních záměrů stavebním úřadem a podmínkou pro udělení licence Energetickým regulačním úřadem. Odpovědnost za škody má provozovatel větrné elektrárny, který odpovídá za její technický stav a bezpečnost provozu podle občanského zákoníku (zákon č. 89/2012 Sb.).
2767.	Michal Matura	MMR-38376-2026-81	99czj, 99czk	AOV56, AOV57	Věc: **Připomínka k návrhu Změny č. 2 Územního rozvojového plánu ČR (ÚRP ČR)** Podávám připomínku k návrhu vymezeni akceleračních oblasti pro větrné elektrárny (VTE) v území: AOV č. 56 Vrabčiny a AOV č. 57 Bilá skála, Plzeňský kraj	**Akceptováno částečně.** Podatel požaduje vyloučení akceleračních oblastí AOV56 Vrabčiny a AOV57 Bílá Skála s poukazem na procesní nedostatky při přípravě Z2 ÚRP, ohrožení chráněných druhů

Poř. č.	Připomínkové místo	Číslo jednací	Článek	AO	Připomínka	Vyhodnocení
					Na základě níže uvedených důvodů nesouhlasím s tímto návrhem změny č. 2 ÚRP ČR, který se týká vymezeni akceleračních oblasti pro výrobu energie z obnovitelných zdrojů. Uvádím základní důvody: I) Nedostatky návrhu · návrh není dostatečně odůvodněn a chybí konkrétní podklady (zákon č. 500/2004 Sb.) · nebyly dostatečně posouzeny dopady na životní prostředí (zákon č. 100/2001 Sb.) · hrozí narušeni krajiny a přírody (zákon č. 114/1992 Sb.) · návrh nerespektuje ochranu hodnot území a kvalitu bydlení (zákon č. 283/2021 Sb.) · nebyly posouzeny jiné varianty řešeni, zejména využiti brownfieldů (opuštěných a již narušených ploch) a návrh tak neodůvodněně zasahuje do volné krajiny · vychází pouze z expertních odhadů (počet věži, výkon, rozmístění) · návrh řeší problémy až dodatečně, místo aby jim předešel · nejsou dostatečně vyhodnoceny kumulativní dopady více záměrů v území 2) Příroda a krajina · výskyt chráněných druhů (ptáci, netopýři) a zásah do migračních tras · narušeni prvků ÚSES (biokoridory) · zásadní změna krajiny a její industrializace · dominantní stavby (až cca 250 m vysoké) viditelné na velké vzdálenosti · chybí posouzeni nočního osvětleni · nedostatečně řešen kumulativní vliv více větrných elektráren 3) Voda a klima · narušeni vsakování vody do půdy a změna odtokových poměrů · zhoršeni schopnosti krajiny zadržovat vodu a riziko vysychání krajiny · nedostatečné odstupy od vodních toků · chybí posouzeni vlivu na mikroklima 4) Zemědělská půda · zábor a znehodnoceni kvalitní půdy · možné zásahy do půd I. a 11. třídy ochrany (nejcennější půdy) · zhutněni půdy a zvýšeni eroze a rozděleni (fragmentace) pozemků · nejasný stav a poškození melioraci. 5) Dopady na obyvatele · hluk a jeho dlouhodobý vliv · blikání stínů (stroboskopický efekt) · změna charakteru bydlení · pokles hodnoty nemovitosti · není dostatečně vysvětleno, jak byla stanovena vzdálenost od obytné zástavby 6) Technická a bezpečnostní rizika · odlet ledu z rotorů v zimě · zásah bleskem · požáry zařízeni (obtížně zvládnutelné zásahy) · pád části konstrukce · únik provozních kapalin · šíření požáru do krajiny · kontaminace půdy a vody Není jasné, kdo nese odpovědnost za škody na zdraví a majetku. 7) Kumulace vlivů · sčítáni hluku, zásahů do krajiny a vizuální zátěže · dopady více elektráren nejsou vyhodnoceny společně · výsledný dopad na životní prostředí i lidi může být výrazně vyšší 8) Rozpor se zákony ČR a EU · správní řád (zákon č. 500/2004 Sb.) · ochrana přírody (zákon č. 114/1992 Sb.)	živočichů, narušení ÚSES, dopady na zemědělskou půdu, vodní režim a mikroklima, zdravotní a sociální dopady na obyvatele a technická a bezpečnostní rizika větrných elektráren. Z2 ÚRP tyto připomínky neshledává důvodnými: vymezení akceleračních oblastí proběhlo na základě odborných podkladů a výsledků biologického posouzení, připomínky k negativním vlivům byly zohledněny v rámci vyhodnocení vlivů na životní prostředí a nastavením podmínek v územním opatření. Vymezení akcelerační oblasti proběhlo na základě biologického posouzení konkrétního navrhovaného území podle § 11 odst. 3 resp. 4 ZOZE, jehož výsledky spolu s vyhodnocením vlivů na udržitelný rozvoj území (VVURÚ) byly zapracovány do návrhu; oblasti, u nichž autorizované osoby identifikovaly významné negativní nebo kumulativní vlivy, byly ze Z2 ÚRP vyloučeny (odůvodnění Z2 ÚRP, odst. 32). Zpracování VVURÚ odpovídá obsahem i strukturou požadavkům přílohy č. 4 stavebního zákona; jde o hodnocení na úrovni koncepce, nikoli na úrovni konkrétních záměrů, a tomu odpovídá i míra podrobnosti použitých podkladů. Akcelerační oblasti jsou vymezeny mimo nadregionální a regionální biocentra. Prvkům lokálního ÚSES a všem biokoridorům nebylo možné se při vymezování akceleračních oblastí zcela vyhnout, proto je ve všech souvisejících územních opatřeních stanovena podmínka, která vylučuje zásah do ploch a koridorů lokálního ÚSES, nadregionálních a regionálních biokoridorů, vyjma nezbytného křížení liniové dopravní a technické infrastruktury s biokoridory. Problematika krajinného rázu byla posuzována v rámci VVURÚ, a to jak z hlediska navrhovaného souboru akceleračních oblastí jako celku, tak pro jednotlivé oblasti v kartách akceleračních oblastí (viz příloha č. 2 SEA). Vliv na krajinný ráz byl jedním z důvodů, proč bylo 16 původně uvažovaných akceleračních oblastí z návrhu zcela vypuštěno, a u 48 ze zbývajících 80 oblastí pro VTE byl snížen limit maximální výšky větrných elektráren. K dalším redukcím došlo na základě výsledků projednání. Konkrétní záměry se nadále povolují v souladu se stavebním zákonem za podmínek stanovených v územním opatření. Podmínky pro ochranu ZPF jsou součástí územního opatření pro danou akcelerační oblast, čímž bude zajištěna stejná míra ochrany ZPF jako u záměrů umisťovaných na ZPF mimo akcelerační oblasti. Souhlas s odnětím ze ZPF bude taktéž vydáván; orgán ochrany ZPF je v řízení o povolení záměru dotčeným orgánem a vymezení akcelerační oblasti v ÚRP tento souhlas nenahrazuje. V návrhu Změny č. 2 ÚRP byl vyhodnocen potenciální celkový zábor na I. a II. třídě ochrany ZPF v rozsahu 95,3 ha, což představuje 0,2 % z navrhované rozlohy akceleračních oblastí. Součástí územního opatření jsou i podmínky, které zajišťují ochranu protierozních opatření, funkčních meliaračních zařízení, vodních toků a ploch a rovněž omezují možné terénní úpravy; vzhledem k charakteru a rozsahu potenciálních záměrů se nepředpokládá realizace zpevněných ploch v takovém rozsahu, který by mohl významně ovlivnit vodní

Poř. č.	Připomínkové místo	Číslo jednací	Článek	AO	Připomínka	Vyhodnocení
					· EIA (zákon č. 100/2001 Sb.) · ochrana půdy (zákon č. 334/1992 Sb.) · stavební zákon (zákon č. 283/2021 Sb.) · nesplněni podmínek směrnice EU RED III (nevhodně zvolená lokalita, nevyřešené dopady) · návrh může zasahovat do práva na příznivé životní prostředí a ochranu zdraví podle Listiny základních lidských práv a svobod (či. 31, či. 35, či. 11) · porušeni principu předběžné opatrnosti (ČI. 191 SFEU), návrh je předkládán bez dostatečných podkladů a při existenci důvodných pochybností o jeho dopadech Navržená oblast má zásadní střety s přírodou, krajinou, vodou i životem obyvatel. Tyto problémy nejsou odstraněny, pouze částečně zmirňovány. Návrh nemá dostatečné podklady, neřeší varianty a nehodnotí kumulativní dopady, proto požaduji vyloučení akcelerační oblasti z návrhu.	režim v akceleračních oblastech, ani významné ovlivnění mikroklimatu. Ustanovení § 4 odst. 3 ZOZE ve spojení s čl. 15c směrnice RED III stanoví typová území, která mají být při vymezování akceleračních oblastí upřednostněna (plochy narušené těžbou, brownfieldy, degradovaná půda, někdejší vojenské plochy); tato ustanovení nevylučují vymezení akcelerační oblasti na jiných plochách. Vymezení akceleračních oblastí pro VTE výhradně na degradovaných nebo brownfieldových plochách nebylo s ohledem na prostorové nároky technologie větrných elektráren proveditelné. Do územního opatření u akcelerační oblasti pro VTE je zapracována podmínka zpracování hlukové studie a minimalizace shadow flicker efektu. Ustanovení obecně závazných právních předpisů týkající se hlukové zátěže nejsou vymezením akceleračních oblastí dotčena. Při vymezování jednotlivých akceleračních oblastí pro větrné elektrárny byla dodržena minimální odstupová vzdálenost 500 metrů od obytné zástavby sídel, uvedená v odůvodnění Změny č. 2 ÚRP pro danou akcelerační oblast, jako prvek ochrany kvality bydlení; konkrétní záměry musí bez ohledu na tuto vzdálenost splnit veškeré zákonné hygienické a hlukové limity v navazujícím řízení. Pro bezpečnost leteckého provozu musí být na větrných elektrárnách použito výhradně přerušované světlo s minimální požadovanou intenzitou, s frekvencí záblesků 20–60 za minutu, stíněné ze stran tak, aby bylo viditelné pouze seshora; použití stálého světla, rychle pulzujícího červeného světla nebo široce rozptýleného světla je zakázáno. Zadání Změny č. 2 ÚRP schválené vládou ČR nepožadovalo variantní řešení. Proběhlo hodnocení nulové varianty (platné znění ÚRP) vůči navrhované variantě (Změna č. 2 ÚRP). Akcelerační oblast AOV56 Vrabčiny byla na základě došlých připomínek a přehodnocení oproti původnímu záměru redukována/zmenšena. Nebylo prokázáno, že by instalace větrných elektráren měla významný negativní vliv na cenu nemovitostí; lokální dopady na cenu nemovitostí u konkrétních záměrů nelze posuzovat na koncepční úrovni při vymezování akceleračních oblastí v ÚRP. Elektrárny jsou vybaveny detektory námrazy a vibrací, které zastaví provoz; kromě speciálních nátěrů omezujících vznik námrazy se využívá i vyhřívání listů rotorů, čímž se předchází odletování uvolněné námrazy do okolí. Riziko úniku oleje z převodovky, hydraulického systému či transformátoru je sníženo pravidelnou údržbou, použitím dvojitých hadic hydrauliky a záchytnými vanami; v případě detekovaných úniků je zajištěna odstávka a servis, riziko kontaminace vod je dále řešeno

Poř. č.	Připomínkové místo	Číslo jednací	Článek	AO	Připomínka	Vyhodnocení
						podmínkou minimálního odstupu VTE od vodních ploch a toků. Použití certifikovaných technologií a vybavení prvky snižujícími riziko požáru bude záležitostí povolování konkrétních záměrů stavebním úřadem a podmínkou pro udělení licence Energetickým regulačním úřadem. Odpovědnost za škody má provozovatel větrné elektrárny, který odpovídá za její technický stav a bezpečnost provozu podle občanského zákoníku (zákon č. 89/2012 Sb.).
2768.	Dušan Moravec	MMR-38377-2026-81	99czj, 99czk	AOV56, AOV57	Věc: **Připomínka k návrhu Změny č. 2 Územního rozvojového plánu ČR (ÚRP ČR)** Podávám připomínku k návrhu vymezeni akceleračních oblasti pro větrné elektrárny (VTE) v území: AOV č. 56 Vrabčiny a AOV č. 57 Bilá skála, Plzeňský kraj Na základě níže uvedených důvodů nesouhlasím s tímto návrhem změny č. 2 ÚRP ČR, který se týká vymezeni akceleračních oblasti pro výrobu energie z obnovitelných zdrojů. Uvádím základní důvody: I) Nedostatky návrhu · návrh není dostatečně odůvodněn a chybí konkrétní podklady (zákon č. 500/2004 Sb.) · nebyly dostatečně posouzeny dopady na životní prostředí (zákon č. 100/2001 Sb.) · hrozí narušeni krajiny a přírody (zákon č. 114/1992 Sb.) · návrh nerespektuje ochranu hodnot území a kvalitu bydlení (zákon č. 283/2021 Sb.) · nebyly posouzeny jiné varianty řešeni, zejména využiti brownfieldů (opuštěných a již narušených ploch) a návrh tak neodůvodněně zasahuje do volné krajiny · vychází pouze z expertních odhadů (počet věži, výkon, rozmístění) · návrh řeší problémy až dodatečně, místo aby jim předešel · nejsou dostatečně vyhodnoceny kumulativní dopady více záměrů v území 2) Příroda a krajina · výskyt chráněných druhů (ptáci, netopýři) a zásah do migračních tras · narušeni prvků ÚSES (biokoridory) · zásadní změna krajiny a její industrializace · dominantní stavby (až cca 250 m vysoké) viditelné na velké vzdálenosti · chybí posouzeni nočního osvětleni · nedostatečně řešen kumulativní vliv více větrných elektráren 3) Voda a klima · narušeni vsakování vody do půdy a změna odtokových poměrů · zhoršeni schopnosti krajiny zadržovat vodu a riziko vysychání krajiny · nedostatečné odstupy od vodních toků · chybí posouzeni vlivu na mikroklima 4) Zemědělská půda · zábor a znehodnoceni kvalitní půdy · možné zásahy do půd I. a 11. třídy ochrany (nejcennější půdy) · zhutněni půdy a zvýšeni eroze a rozděleni (fragmentace) pozemků · nejasný stav a poškození melioraci. 5) Dopady na obyvatele · hluk a jeho dlouhodobý vliv · blikání stínů (stroboskopický efekt) · změna charakteru bydlení · pokles hodnoty nemovitosti · není dostatečně vysvětleno, jak byla stanovena vzdálenost od obytné zástavby 6) Technická a bezpečnostní rizika · odlet ledu z rotorů v zimě · zásah bleskem	**Akceptováno částečně.** Podatel nesouhlasí s vymezením akceleračních oblastí AOV56 Vrabčiny a AOV57 Bílá Skála a požaduje jejich vyloučení z návrhu Z2 ÚRP. Uplatněné připomínky se týkají procesních nedostatků návrhu, vlivů na přírodu a krajinu, narušení vodního režimu a zemědělské půdy, zdravotních dopadů na obyvatele a bezpečnostních rizik větrných elektráren. Z2 ÚRP se těmito otázkami zabývá a podklady pro vymezení obou oblastí jsou dostatečné; důvody pro jejich vypuštění nebyly shledány. Vymezení akcelerační oblasti proběhlo na základě biologického posouzení konkrétního navrhovaného území podle § 11 odst. 3 resp. 4 ZOZE, jehož výsledky spolu s vyhodnocením vlivů na udržitelný rozvoj území (VVURÚ) byly zapracovány do návrhu; oblasti, u nichž autorizované osoby identifikovaly významné negativní nebo kumulativní vlivy, byly ze Z2 ÚRP vyloučeny (odůvodnění Z2 ÚRP, odst. 32). Zpracování VVURÚ odpovídá obsahem i strukturou požadavkům přílohy č. 4 stavebního zákona; jde o hodnocení na úrovni koncepce, nikoli na úrovni konkrétních záměrů, a tomu odpovídá i míra podrobnosti použitých podkladů. Akcelerační oblasti jsou vymezeny mimo nadregionální a regionální biocentra. Prvkům lokálního ÚSES a všem biokoridorům nebylo možné se při vymezování akceleračních oblastí zcela vyhnout, proto je ve všech souvisejících územních opatřeních stanovena podmínka, která vylučuje zásah do ploch a koridorů lokálního ÚSES, nadregionálních a regionálních biokoridorů, vyjma nezbytného křížení liniové dopravní a technické infrastruktury s biokoridory. Problematika krajinného rázu byla posuzována v rámci VVURÚ, a to jak z hlediska navrhovaného souboru akceleračních oblastí jako celku, tak pro jednotlivé oblasti v kartách akceleračních oblastí (viz příloha č. 2 SEA). Vliv na krajinný ráz byl jedním z důvodů, proč bylo 16 původně uvažovaných akceleračních oblastí z návrhu zcela vypuštěno, a u 48 ze zbývajících 80 oblastí pro VTE byl snížen limit maximální výšky větrných elektráren. K dalším redukcím došlo na základě výsledků projednání.

Poř. č.	Připomínkové místo	Číslo jednací	Článek	AO	Připomínka	Vyhodnocení
					· požáry zařízeni (obtížně zvládnutelné zásahy) · pád části konstrukce · únik provozních kapalin · šíření požáru do krajiny · kontaminace půdy a vody Není jasné, kdo nese odpovědnost za škody na zdraví a majetku. 7) Kumulace vlivů · sčítáni hluku, zásahů do krajiny a vizuální zátěže · dopady více elektráren nejsou vyhodnoceny společně · výsledný dopad na životní prostředí i lidi může být výrazně vyšší 8) Rozpor se zákony ČR a EU · správní řád (zákon č. 500/2004 Sb.) · ochrana přírody (zákon č. 114/1992 Sb.) · EIA (zákon č. 100/2001 Sb.) · ochrana půdy (zákon č. 334/1992 Sb.) · stavební zákon (zákon č. 283/2021 Sb.) · nesplněni podmínek směrnice EU RED Ill (nevhodně zvolená lokalita, nevyřešené dopady) · návrh může zasahovat do práva na příznivé životní prostředí a ochranu zdraví podle Listiny základních lidských práv a svobod (či. 31, či. 35, či. 11) · porušeni principu předběžné opatrnosti (ČI. 191 SFEU), návrh je předkládán bez dostatečných podkladů a při existenci důvodných pochybností o jeho dopadech Navržená oblast má zásadní střety s přírodou, krajinou, vodou i životem obyvatel. Tyto problémy nejsou odstraněny, pouze částečně zmirňovány. Návrh nemá dostatečné podklady, neřeší varianty a nehodnotí kumulativní dopady, proto požaduji vyloučení akcelerační oblasti z návrhu.	Konkrétní záměry se nadále povolují v souladu se stavebním zákonem za podmínek stanovených v územním opatření. Podmínky pro ochranu ZPF jsou součástí územního opatření pro danou akcelerační oblast, čímž bude zajištěna stejná míra ochrany ZPF jako u záměrů umisťovaných na ZPF mimo akcelerační oblasti. Souhlas s odnětím ze ZPF bude taktéž vydáván; orgán ochrany ZPF je v řízení o povolení záměru dotčeným orgánem a vymezení akcelerační oblasti v ÚRP tento souhlas nenahrazuje. V návrhu Změny č. 2 ÚRP byl vyhodnocen potenciální celkový zábor na I. a II. třídě ochrany ZPF v rozsahu 95,3 ha, což představuje 0,2 % z navrhované rozlohy akceleračních oblastí. Součástí územního opatření jsou i podmínky, které zajišťují ochranu protierozních opatření, funkčních melioračních zařízení, vodních toků a ploch a rovněž omezují možné terénní úpravy; vzhledem k charakteru a rozsahu potenciálních záměrů se nepředpokládá realizace zpevněných ploch v takovém rozsahu, který by mohl významně ovlivnit vodní režim v akceleračních oblastech, ani významné ovlivnění mikroklimatu. Ustanovení § 4 odst. 3 ZOZE ve spojení s čl. 15c směrnice RED III stanoví typová území, která mají být při vymezování akceleračních oblastí upřednostněna (plochy narušené těžbou, brownfieldy, degradovaná půda, někdejší vojenské plochy); tato ustanovení nevylučují vymezení akcelerační oblasti na jiných plochách. Vymezení akceleračních oblastí pro VTE výhradně na degradovaných nebo brownfieldových plochách nebylo s ohledem na prostorové nároky technologie větrných elektráren proveditelné. Do územního opatření u akcelerační oblasti pro VTE je zapracována podmínka zpracování hlukové studie a minimalizace shadow flicker efektu. Ustanovení obecně závazných právních předpisů týkající se hlukové zátěže nejsou vymezením akceleračních oblastí dotčena. Při vymezování jednotlivých akceleračních oblastí pro větrné elektrárny byla dodržena minimální odstupová vzdálenost 500 metrů od obytné zástavby sídel, uvedená v odůvodnění Změny č. 2 ÚRP pro danou akcelerační oblast, jako prvek ochrany kvality bydlení; konkrétní záměry musí bez ohledu na tuto vzdálenost splnit veškeré zákonné hygienické a hlukové limity v navazujícím řízení. Pro bezpečnost leteckého provozu musí být na větrných elektrárnách použito výhradně přerušované světlo s minimální požadovanou intenzitou, s frekvencí záblesků 20–60 za minutu, stíněné ze stran tak, aby bylo viditelné pouze seshora; použití stálého světla, rychle pulzujícího červeného světla nebo široce rozptýleného světla je zakázáno.

Poř. č.	Připomínkové místo	Číslo jednací	Článek	AO	Připomínka	Vyhodnocení
						Zadání Změny č. 2 ÚRP schválené vládou ČR nepožadovalo variantní řešení. Proběhlo hodnocení nulové varianty (platné znění ÚRP) vůči navrhované variantě (Změna č. 2 ÚRP). Akcelerační oblast AOV56 Vrabčiny byla na základě došlých připomínek a přehodnocení oproti původnímu záměru redukována/zmenšena. Nebylo prokázáno, že by instalace větrných elektráren měla významný negativní vliv na cenu nemovitostí; lokální dopady na cenu nemovitostí u konkrétních záměrů nelze posuzovat na koncepční úrovni při vymezování akceleračních oblastí v ÚRP. Elektrárny jsou vybaveny detektory námrazy a vibrací, které zastaví provoz; kromě speciálních nátěrů omezujících vznik námrazy se využívá i vyhřívání listů rotorů, čímž se předchází odletování uvolněné námrazy do okolí. Riziko úniku oleje z převodovky, hydraulického systému či transformátoru je sníženo pravidelnou údržbou, použitím dvojitých hadic hydrauliky a záchytnými vanami; v případě detekovaných úniků je zajištěna odstávka a servis, riziko kontaminace vod je dále řešeno podmínkou minimálního odstupu VTE od vodních ploch a toků. Použití certifikovaných technologií a vybavení prvky snižujícími riziko požáru bude záležitostí povolování konkrétních záměrů stavebním úřadem a podmínkou pro udělení licence Energetickým regulačním úřadem. Odpovědnost za škody má provozovatel větrné elektrárny, který odpovídá za její technický stav a bezpečnost provozu podle občanského zákoníku (zákon č. 89/2012 Sb.).
2769.	Jiří Perlík	MMR-38378-2026-81	99czj, 99czk	AOV56, AOV57	Věc: **<u>Připomínka k návrhu Změny č. 2 Územního rozvojového plánu ČR (ÚRP ČR)</u>** Podávám připomínku k návrhu vymezeni akceleračních oblasti pro větrné elektrárny (VTE) v území: AOV č. 56 Vrabčiny a AOV č. 57 Bilá skála, Plzeňský kraj Na základě níže uvedených důvodů nesouhlasím s tímto návrhem změny č. 2 ÚRP ČR, který se týká vymezeni akceleračních oblasti pro výrobu energie z obnovitelných zdrojů. Uvádím základní důvody: I) Nedostatky návrhu · návrh není dostatečně odůvodněn a chybí konkrétní podklady (zákon č. 500/2004 Sb.) · nebyly dostatečně posouzeny dopady na životní prostředí (zákon č. 100/2001 Sb.) · hrozí narušeni krajiny a přírody (zákon č. 114/1992 Sb.) · návrh nerespektuje ochranu hodnot území a kvalitu bydlení (zákon č. 283/2021 Sb.) · nebyly posouzeny jiné varianty řešeni, zejména využiti brownfieldů (opuštěných a již narušených ploch) a návrh tak neodůvodněně zasahuje do volné krajiny · vychází pouze z expertních odhadů (počet věži, výkon, rozmístění) · návrh řeší problémy až dodatečně, místo aby jim předešel · nejsou dostatečně vyhodnoceny kumulativní dopady více záměrů v území 2) Příroda a krajina · výskyt chráněných druhů (ptáci, netopýři) a zásah do migračních tras · narušeni prvků ÚSES (biokoridory)	**Akceptováno částečně.** Podatel nesouhlasí s vymezením AOV56 Vrabčiny a AOV57 Bílá Skála a požaduje jejich vyloučení ze Z2 ÚRP s odkazem na nedostatečné podklady, dopady na přírodu, krajinu a zdraví obyvatel, narušení vodního režimu a zemědělské půdy, bezpečnostní rizika VTE a porušení zákonů ČR, Listiny základních práv a svobod a směrnice RED III. Tyto důvody nejsou dostatečným podkladem pro vyloučení předmětných akceleračních oblastí z Z2 ÚRP. Vymezení akcelerační oblasti proběhlo na základě biologického posouzení konkrétního navrhovaného území podle § 11 odst. 3 resp. 4 ZOZE, jehož výsledky spolu s vyhodnocením vlivů na udržitelný rozvoj území (VVURÚ) byly zapracovány do návrhu; oblasti, u nichž autorizované osoby identifikovaly významné negativní nebo kumulativní vlivy, byly ze Z2 ÚRP vyloučeny

Poř. č.	Připomínkové místo	Číslo jednací	Článek	AO	Připomínka	Vyhodnocení
					· zásadní změna krajiny a její industrializace · dominantní stavby (až cca 250 m vysoké) viditelné na velké vzdálenosti · chybí posouzeni nočního osvětleni · nedostatečně řešen kumulativní vliv více větrných elektráren 3) Voda a klima · narušeni vsakování vody do půdy a změna odtokových poměrů · zhoršeni schopnosti krajiny zadržovat vodu a riziko vysychání krajiny · nedostatečné odstupy od vodních toků · chybí posouzeni vlivu na mikroklima 4) Zemědělská půda · zábor a znehodnoceni kvalitní půdy · možné zásahy do půd I. a 11. třídy ochrany (nejcennější půdy) · zhutněni půdy a zvýšeni eroze a rozděleni (fragmentace) pozemků · nejasný stav a poškození melioraci. 5) Dopady na obyvatele · hluk a jeho dlouhodobý vliv · blikání stínů (stroboskopický efekt) · změna charakteru bydlení · pokles hodnoty nemovitosti · není dostatečně vysvětleno, jak byla stanovena vzdálenost od obytné zástavby 6) Technická a bezpečnostní rizika · odlet ledu z rotorů v zimě · zásah bleskem · požáry zařízeni (obtížně zvládnutelné zásahy) · pád části konstrukce · únik provozních kapalin · šíření požáru do krajiny · kontaminace půdy a vody Není jasné, kdo nese odpovědnost za škody na zdraví a majetku. 7) Kumulace vlivů · sčítáni hluku, zásahů do krajiny a vizuální zátěže · dopady více elektráren nejsou vyhodnoceny společně · výsledný dopad na životní prostředí i lidi může být výrazně vyšší 8) Rozpor se zákony ČR a EU · správní řád (zákon č. 500/2004 Sb.) · ochrana přírody (zákon č. 114/1992 Sb.) · EIA (zákon č. 100/2001 Sb.) · ochrana půdy (zákon č. 334/1992 Sb.) · stavební zákon (zákon č. 283/2021 Sb.) · nesplněni podmínek směrnice EU RED lll (nevhodně zvolená lokalita, nevyřešené dopady) · návrh může zasahovat do práva na příznivé životní prostředí a ochranu zdraví podle Listiny základních lidských práv a svobod (či. 31, či. 35, či. 11) · porušeni principu předběžné opatrnosti (ČI. 191 SFEU), návrh je předkládán bez dostatečných podkladů a při existenci důvodných pochybností o jeho dopadech Navržená oblast má zásadní střety s přírodou, krajinou, vodou i životem obyvatel. Tyto problémy nejsou odstraněny, pouze částečně zmirňovány. Návrh nemá dostatečné podklady, neřeší varianty a nehodnotí kumulativní dopady, proto požaduji vyloučení akcelerační oblasti z návrhu.	(odůvodnění Z2 ÚRP, odst. 32). Zpracování VVURÚ odpovídá obsahem i strukturou požadavkům přílohy č. 4 stavebního zákona; jde o hodnocení na úrovni koncepce, nikoli na úrovni konkrétních záměrů, a tomu odpovídá i míra podrobnosti použitých podkladů. Akcelerační oblasti jsou vymezeny mimo nadregionální a regionální biocentra. Prvkům lokálního ÚSES a všem biokoridorům nebylo možné se při vymezování akceleračních oblastí zcela vyhnout, proto je ve všech souvisejících územních opatřeních stanovena podmínka, která vylučuje zásah do ploch a koridorů lokálního ÚSES, nadregionálních a regionálních biokoridorů, vyjma nezbytného křížení liniové dopravní a technické infrastruktury s biokoridory. Problematika krajinného rázu byla posuzována v rámci VVURÚ, a to jak z hlediska navrhovaného souboru akceleračních oblastí jako celku, tak pro jednotlivé oblasti v kartách akceleračních oblastí (viz příloha č. 2 SEA). Vliv na krajinný ráz byl jedním z důvodů, proč bylo 16 původně uvažovaných akceleračních oblastí z návrhu zcela vypuštěno, a u 48 ze zbývajících 80 oblastí pro VTE byl snížen limit maximální výšky větrných elektráren. K dalším redukcím došlo na základě výsledků projednání. Konkrétní záměry se nadále povolují v souladu se stavebním zákonem za podmínek stanovených v územním opatření. Podmínky pro ochranu ZPF jsou součástí územního opatření pro danou akcelerační oblast, čímž bude zajištěna stejná míra ochrany ZPF jako u záměrů umisťovaných na ZPF mimo akcelerační oblasti. Souhlas s odnětím ze ZPF bude taktéž vydáván; orgán ochrany ZPF je v řízení o povolení záměru dotčeným orgánem a vymezení akcelerační oblasti v ÚRP tento souhlas nenahrazuje. V návrhu Změny č. 2 ÚRP byl vyhodnocen potenciální celkový zábor na I. a II. třídě ochrany ZPF v rozsahu 95,3 ha, což představuje 0,2 % z navrhované rozlohy akceleračních oblastí. Součástí územního opatření jsou i podmínky, které zajišťují ochranu protierozních opatření, funkčních meliaračních zařízení, vodních toků a ploch a rovněž omezují možné terénní úpravy; vzhledem k charakteru a rozsahu potenciálních záměrů se nepředpokládá realizace zpevněných ploch v takovém rozsahu, který by mohl významně ovlivnit vodní režim v akceleračních oblastech, ani významné ovlivnění mikroklimatu. Ustanovení § 4 odst. 3 ZOZE ve spojení s čl. 15c směrnice RED III stanoví typová území, která mají být při vymezování akceleračních oblastí upřednostněna (plochy narušené těžbou, brownfieldy, degradovaná půda, někdejší vojenské plochy); tato ustanovení nevylučují vymezení akcelerační oblasti na jiných plochách. Vymezení akceleračních oblastí pro VTE výhradně na degradovaných nebo brownfieldových plochách nebylo s

Poř. č.	Připomínkové místo	Číslo jednací	Článek	AO	Připomínka	Vyhodnocení
						ohledem na prostorové nároky technologie větrných elektráren proveditelné. Do územního opatření u akcelerační oblasti pro VTE je zapracována podmínka zpracování hlukové studie a minimalizace shadow flicker efektu. Ustanovení obecně závazných právních předpisů týkající se hlukové zátěže nejsou vymezením akceleračních oblastí dotčena. Při vymezování jednotlivých akceleračních oblastí pro větrné elektrárny byla dodržena minimální odstupová vzdálenost 500 metrů od obytné zástavby sídel, uvedená v odůvodnění Změny č. 2 ÚRP pro danou akcelerační oblast, jako prvek ochrany kvality bydlení; konkrétní záměry musí bez ohledu na tuto vzdálenost splnit veškeré zákonné hygienické a hlukové limity v navazujícím řízení. Pro bezpečnost leteckého provozu musí být na větrných elektrárnách použito výhradně přerušované světlo s minimální požadovanou intenzitou, s frekvencí záblesků 20–60 za minutu, stíněné ze stran tak, aby bylo viditelné pouze seshora; použití stálého světla, rychle pulzujícího červeného světla nebo široce rozptýleného světla je zakázáno. Zadání Změny č. 2 ÚRP schválené vládou ČR nepožadovalo variantní řešení. Proběhlo hodnocení nulové varianty (platné znění ÚRP) vůči navrhované variantě (Změna č. 2 ÚRP). Akcelerační oblast AOV56 Vrabčiny byla na základě došlých připomínek a přehodnocení oproti původnímu záměru redukována/zmenšena. Nebylo prokázáno, že by instalace větrných elektráren měla významný negativní vliv na cenu nemovitostí; lokální dopady na cenu nemovitostí u konkrétních záměrů nelze posuzovat na koncepční úrovni při vymezování akceleračních oblastí v ÚRP. Elektrárny jsou vybaveny detektory námrazy a vibrací, které zastaví provoz; kromě speciálních nátěrů omezujících vznik námrazy se využívá i vyhřívání listů rotorů, čímž se předchází odletování uvolněné námrazy do okolí. Riziko úniku oleje z převodovky, hydraulického systému či transformátoru je sníženo pravidelnou údržbou, použitím dvojitých hadic hydrauliky a záchytnými vanami; v případě detekovaných úniků je zajištěna odstávka a servis, riziko kontaminace vod je dále řešeno podmínkou minimálního odstupu VTE od vodních ploch a toků. Použití certifikovaných technologií a vybavení prvky snižujícími riziko požáru bude záležitostí povolování konkrétních záměrů stavebním úřadem a podmínkou pro udělení licence Energetickým regulačním úřadem.

Poř. č.	Připomínkové místo	Číslo jednací	Článek	AO	Připomínka	Vyhodnocení
						Odpovědnost za škody má provozovatel větrné elektrárny, který odpovídá za její technický stav a bezpečnost provozu podle občanského zákoníku (zákon č. 89/2012 Sb.).
2770.	Jiří Dolejš	MMR-38379-2026-81	99czj, 99czk	AOV56, AOV57	Věc: **Připomínka k návrhu Změny č. 2 Územního rozvojového plánu ČR (ÚRP ČR)** Podávám připomínku k návrhu vymezeni akceleračních oblasti pro větrné elektrárny (VTE) v území: AOV č. 56 Vrabčiny a AOV č. 57 Bilá skála, Plzeňský kraj Na základě níže uvedených důvodů nesouhlasím s tímto návrhem změny č. 2 ÚRP ČR, který se týká vymezeni akceleračních oblasti pro výrobu energie z obnovitelných zdrojů. Uvádím základní důvody: l) Nedostatky návrhu · návrh není dostatečně odůvodněn a chybí konkrétní podklady (zákon č. 500/2004 Sb.) · nebyly dostatečně posouzeny dopady na životní prostředí (zákon č. 100/2001 Sb.) · hrozí narušeni krajiny a přírody (zákon č. 114/1992 Sb.) · návrh nerespektuje ochranu hodnot území a kvalitu bydlení (zákon č. 283/2021 Sb.) · nebyly posouzeny jiné varianty řešeni, zejména využiti brownfieldů (opuštěných a již narušených ploch) a návrh tak neodůvodněně zasahuje do volné krajiny · vychází pouze z expertních odhadů (počet věži, výkon, rozmístění) · návrh řeší problémy až dodatečně, místo aby jim předešel · nejsou dostatečně vyhodnoceny kumulativní dopady více záměrů v území 2) Příroda a krajina · výskyt chráněných druhů (ptáci, netopýři) a zásah do migračních tras · narušeni prvků ÚSES (biokoridory) · zásadní změna krajiny a její industrializace · dominantní stavby (až cca 250 m vysoké) viditelné na velké vzdálenosti · chybí posouzeni nočního osvětleni · nedostatečně řešen kumulativní vliv více větrných elektráren 3) Voda a klima · narušeni vsakování vody do půdy a změna odtokových poměrů · zhoršeni schopnosti krajiny zadržovat vodu a riziko vysychání krajiny · nedostatečné odstupy od vodních toků · chybí posouzeni vlivu na mikroklima 4) Zemědělská půda · zábor a znehodnoceni kvalitní půdy · možné zásahy do půd l. a 11. třídy ochrany (nejcennější půdy) · zhutněni půdy a zvýšeni eroze a rozděleni (fragmentace) pozemků · nejasný stav a poškození melioraci. 5) Dopady na obyvatele · hluk a jeho dlouhodobý vliv · blikání stínů (stroboskopický efekt) · změna charakteru bydlení · pokles hodnoty nemovitosti · není dostatečně vysvětleno, jak byla stanovena vzdálenost od obytné zástavby 6) Technická a bezpečnostní rizika · odlet ledu z rotorů v zimě · zásah bleskem · požáry zařízeni (obtížně zvládnutelné zásahy) · pád části konstrukce · únik provozních kapalin · šíření požáru do krajiny · kontaminace půdy a vody	**Akceptováno částečně.** Podatel nesouhlasí s vymezením AOV56 Vrabčiny a AOV57 Bílá Skála a požaduje jejich vyloučení z návrhu Z2 ÚRP. Připomínky se soustředí na údajné procesní nedostatky, nedostatečnost podkladů a posouzení vlivů, ohrožení přírody, krajiny, vodního režimu, zemědělské půdy, zdraví obyvatel a bezpečnostní rizika VTE. Ani jedna z uvedených oblastí nebyla na základě výsledků biologického posouzení a vyhodnocení vlivů na životní prostředí ze Z2 ÚRP vyloučena; důvody pro vyřazení obou oblastí tak nebyly shledány opodstatněnými. Vymezení akcelerační oblasti proběhlo na základě biologického posouzení konkrétního navrhovaného území podle § 11 odst. 3 resp. 4 ZOZE, jehož výsledky spolu s vyhodnocením vlivů na udržitelný rozvoj území (VVURÚ) byly zapracovány do návrhu; oblasti, u nichž autorizované osoby identifikovaly významné negativní nebo kumulativní vlivy, byly ze Z2 ÚRP vyloučeny (odůvodnění Z2 ÚRP, odst. 32). Zpracování VVURÚ odpovídá obsahem i strukturou požadavkům přílohy č. 4 stavebního zákona; jde o hodnocení na úrovni koncepce, nikoli na úrovni konkrétních záměrů, a tomu odpovídá i míra podrobnosti použitých podkladů. Akcelerační oblasti jsou vymezeny mimo nadregionální a regionální biocentra. Prvkům lokálního ÚSES a všem biokoridorům nebylo možné se při vymezování akceleračních oblastí zcela vyhnout, proto je ve všech souvisejících územních opatřeních stanovena podmínka, která vylučuje zásah do ploch a koridorů lokálního ÚSES, nadregionálních a regionálních biokoridorů, vyjma nezbytného křížení liniové dopravní a technické infrastruktury s biokoridory. Problematika krajinného rázu byla posuzována v rámci VVURÚ, a to jak z hlediska navrhovaného souboru akceleračních oblastí jako celku, tak pro jednotlivé oblasti v kartách akceleračních oblastí (viz příloha č. 2 SEA). Vliv na krajinný ráz byl jedním z důvodů, proč bylo 16 původně uvažovaných akceleračních oblastí z návrhu zcela vypuštěno, a u 48 ze zbývajících 80 oblastí pro VTE byl snížen limit maximální výšky větrných elektráren. K dalším redukcím došlo na základě výsledků projednání. Konkrétní záměry se nadále povolují v souladu se stavebním zákonem za podmínek stanovených v územním opatření. Podmínky pro ochranu ZPF jsou součástí územního opatření pro

Poř. č.	Připomínkové místo	Číslo jednací	Článek	AO	Připomínka	Vyhodnocení
					Není jasné, kdo nese odpovědnost za škody na zdraví a majetku. 7) Kumulace vlivů · sčítáni hluku, zásahů do krajiny a vizuální zátěže · dopady více elektráren nejsou vyhodnoceny společně · výsledný dopad na životní prostředí i lidi může být výrazně vyšší 8) Rozpor se zákony ČR a EU · správní řád (zákon č. 500/2004 Sb.) · ochrana přírody (zákon č. 114/1992 Sb.) · EIA (zákon č. 100/2001 Sb.) · ochrana půdy (zákon č. 334/1992 Sb.) · stavební zákon (zákon č. 283/2021 Sb.) · nesplněni podmínek směrnice EU RED III (nevhodně zvolená lokalita, nevyřešené dopady) · návrh může zasahovat do práva na příznivé životní prostředí a ochranu zdraví podle Listiny základních lidských práv a svobod (či. 31, či. 35, či. 11) · porušeni principu předběžné opatrnosti (ČI. 191 SFEU), návrh je předkládán bez dostatečných podkladů a při existenci důvodných pochybností o jeho dopadech Navržená oblast má zásadní střety s přírodou, krajinou, vodou i životem obyvatel. Tyto problémy nejsou odstraněny, pouze částečně zmirňovány. Návrh nemá dostatečné podklady, neřeší varianty a nehodnotí kumulativní dopady, proto požaduji vyloučení akcelerační oblasti z návrhu.	danou akcelerační oblast, čímž bude zajištěna stejná míra ochrany ZPF jako u záměrů umisťovaných na ZPF mimo akcelerační oblasti. Souhlas s odnětím ze ZPF bude taktéž vydáván; orgán ochrany ZPF je v řízení o povolení záměru dotčeným orgánem a vymezení akcelerační oblasti v ÚRP tento souhlas nenahrazuje. V návrhu Změny č. 2 ÚRP byl vyhodnocen potenciální celkový zábor na I. a II. třídě ochrany ZPF v rozsahu 95,3 ha, což představuje 0,2 % z navrhované rozlohy akceleračních oblastí. Součástí územního opatření jsou i podmínky, které zajišťují ochranu protierozních opatření, funkčních meliaračních zařízení, vodních toků a ploch a rovněž omezují možné terénní úpravy; vzhledem k charakteru a rozsahu potenciálních záměrů se nepředpokládá realizace zpevněných ploch v takovém rozsahu, který by mohl významně ovlivnit vodní režim v akceleračních oblastech, ani významné ovlivnění mikroklimatu. Ustanovení § 4 odst. 3 ZOZE ve spojení s čl. 15c směrnice RED III stanoví typová území, která mají být při vymezování akceleračních oblastí upřednostněna (plochy narušené těžbou, brownfieldy, degradovaná půda, někdejší vojenské plochy); tato ustanovení nevylučují vymezení akcelerační oblasti na jiných plochách. Vymezení akceleračních oblastí pro VTE výhradně na degradovaných nebo brownfieldových plochách nebylo s ohledem na prostorové nároky technologie větrných elektráren proveditelné. Do územního opatření u akcelerační oblasti pro VTE je zapracována podmínka zpracování hlukové studie a minimalizace shadow flicker efektu. Ustanovení obecně závazných právních předpisů týkající se hlukové zátěže nejsou vymezením akceleračních oblastí dotčena. Při vymezování jednotlivých akceleračních oblastí pro větrné elektrárny byla dodržena minimální odstupová vzdálenost 500 metrů od obytné zástavby sídel, uvedená v odůvodnění Změny č. 2 ÚRP pro danou akcelerační oblast, jako prvek ochrany kvality bydlení; konkrétní záměry musí bez ohledu na tuto vzdálenost splnit veškeré zákonné hygienické a hlukové limity v navazujícím řízení. Pro bezpečnost leteckého provozu musí být na větrných elektrárnách použito výhradně přerušované světlo s minimální požadovanou intenzitou, s frekvencí záblesků 20–60 za minutu, stíněné ze stran tak, aby bylo viditelné pouze seshora; použití stálého světla, rychle pulzujícího červeného světla nebo široce rozptýleného světla je zakázáno. Zadání Změny č. 2 ÚRP schválené vládou ČR nepožadovalo variantní řešení. Proběhlo hodnocení nulové varianty (platné znění ÚRP) vůči navrhované variantě (Změna č. 2 ÚRP).

Poř. č.	Připomínkové místo	Číslo jednací	Článek	AO	Připomínka	Vyhodnocení
						Akcelerační oblast AOV56 Vrabčiny byla na základě došlých připomínek a přehodnocení oproti původnímu záměru redukována/zmenšena. Nebylo prokázáno, že by instalace větrných elektráren měla významný negativní vliv na cenu nemovitostí; lokální dopady na cenu nemovitostí u konkrétních záměrů nelze posuzovat na koncepční úrovni při vymezování akceleračních oblastí v ÚRP. Elektrárny jsou vybaveny detektory námrazy a vibrací, které zastaví provoz; kromě speciálních nátěrů omezujících vznik námrazy se využívá i vyhřívání listů rotorů, čímž se předchází odletování uvolněné námrazy do okolí. Riziko úniku oleje z převodovky, hydraulického systému či transformátoru je sníženo pravidelnou údržbou, použitím dvojitých hadic hydrauliky a záchytnými vanami; v případě detekovaných úniků je zajištěna odstávka a servis, riziko kontaminace vod je dále řešeno podmínkou minimálního odstupu VTE od vodních ploch a toků. Použití certifikovaných technologií a vybavení prvky snižujícími riziko požáru bude záležitostí povolování konkrétních záměrů stavebním úřadem a podmínkou pro udělení licence Energetickým regulačním úřadem. Odpovědnost za škody má provozovatel větrné elektrárny, který odpovídá za její technický stav a bezpečnost provozu podle občanského zákoníku (zákon č. 89/2012 Sb.).
2771.	Ladislav Gutvald	MMR-38380-2026-81	99czj, 99czk	AOV56, AOV57	Věc: **<u>Připomínka k návrhu Změny č. 2 Územního rozvojového plánu ČR (ÚRP ČR)</u>** Podávám připomínku k návrhu vymezeni akceleračních oblasti pro větrné elektrárny (VTE) v území: AOV č. 56 Vrabčiny a AOV č. 57 Bilá skála, Plzeňský kraj Na základě níže uvedených důvodů nesouhlasím s tímto návrhem změny č. 2 ÚRP ČR, který se týká vymezeni akceleračních oblasti pro výrobu energie z obnovitelných zdrojů. Uvádím základní důvody: I) Nedostatky návrhu · návrh není dostatečně odůvodněn a chybí konkrétní podklady (zákon č. 500/2004 Sb.) · nebyly dostatečně posouzeny dopady na životní prostředí (zákon č. 100/2001 Sb.) · hrozí narušeni krajiny a přírody (zákon č. 114/1992 Sb.) · návrh nerespektuje ochranu hodnot území a kvalitu bydlení (zákon č. 283/2021 Sb.) · nebyly posouzeny jiné varianty řešeni, zejména využiti brownfieldů (opuštěných a již narušených ploch) a návrh tak neodůvodněně zasahuje do volné krajiny · vychází pouze z expertních odhadů (počet věži, výkon, rozmístění) · návrh řeší problémy až dodatečně, místo aby jim předešel · nejsou dostatečně vyhodnoceny kumulativní dopady více záměrů v území 2) Příroda a krajina · výskyt chráněných druhů (ptáci, netopýři) a zásah do migračních tras · narušeni prvků ÚSES (biokoridory) · zásadní změna krajiny a její industrializace · dominantní stavby (až cca 250 m vysoké) viditelné na velké vzdálenosti · chybí posouzeni nočního osvětleni · nedostatečně řešen kumulativní vliv více větrných elektráren 3) Voda a klima	**Akceptováno částečně.** Podatel nesouhlasí s vymezením akceleračních oblastí AOV56 Vrabčiny a AOV57 Bílá Skála a požaduje jejich vyloučení z návrhu Změny č. 2 ÚRP. Uplatněné připomínky se týkají procesních a podkladových nedostatků, dopadů na přírodu a krajinu, narušení vodního režimu a zemědělské půdy, zdravotních a sociálních dopadů a bezpečnostních rizik větrných elektráren. Změna č. 2 ÚRP vymezuje akcelerační oblasti jako nástroj územního plánování na celostátní úrovni; samotné vymezení oblasti nezakládá právo k realizaci konkrétního záměru ani nepředjímá výsledky jeho povolování. Žádný z uplatněných důvodů nepředstavuje skutečnost, která by odůvodňovala vypuštění předmětných akceleračních oblastí z návrhu. Vymezení akcelerační oblasti proběhlo na základě biologického posouzení konkrétního navrhovaného území podle § 11 odst. 3 resp. 4 ZOZE, jehož výsledky spolu s vyhodnocením vlivů na udržitelný rozvoj území (VVURÚ) byly zapracovány do návrhu; oblasti, u nichž autorizované osoby identifikovaly významné negativní nebo kumulativní vlivy, byly ze Z2 ÚRP vyloučeny (odůvodnění Z2 ÚRP, odst. 32). Zpracování VVURÚ odpovídá

Poř. č.	Připomínkové místo	Číslo jednací	Článek	AO	Připomínka	Vyhodnocení
					· narušeni vsakování vody do půdy a změna odtokových poměrů · zhoršeni schopnosti krajiny zadržovat vodu a riziko vysychání krajiny · nedostatečné odstupy od vodních toků · chybí posouzeni vlivu na mikroklima 4) Zemědělská půda · zábor a znehodnoceni kvalitní půdy · možné zásahy do půd I. a 11. třídy ochrany (nejcennější půdy) · zhutněni půdy a zvýšeni eroze a rozděleni (fragmentace) pozemků · nejasný stav a poškození melioraci. 5) Dopady na obyvatele · hluk a jeho dlouhodobý vliv · blikání stínů (stroboskopický efekt) · změna charakteru bydlení · pokles hodnoty nemovitosti · není dostatečně vysvětleno, jak byla stanovena vzdálenost od obytné zástavby 6) Technická a bezpečnostní rizika · odlet ledu z rotorů v zimě · zásah bleskem · požáry zařízeni (obtížně zvládnutelné zásahy) · pád části konstrukce · únik provozních kapalin · šíření požáru do krajiny · kontaminace půdy a vody Není jasné, kdo nese odpovědnost za škody na zdraví a majetku. 7) Kumulace vlivů · sčítáni hluku, zásahů do krajiny a vizuální zátěže · dopady více elektráren nejsou vyhodnoceny společně · výsledný dopad na životní prostředí i lidi může být výrazně vyšší 8) Rozpor se zákony ČR a EU · správní řád (zákon č. 500/2004 Sb.) · ochrana přírody (zákon č. 114/1992 Sb.) · EIA (zákon č. 100/2001 Sb.) · ochrana půdy (zákon č. 334/1992 Sb.) · stavební zákon (zákon č. 283/2021 Sb.) · nesplněni podmínek směrnice EU RED III (nevhodně zvolená lokalita, nevyřešené dopady) · návrh může zasahovat do práva na příznivé životní prostředí a ochranu zdraví podle Listiny základních lidských práv a svobod (či. 31, či. 35, či. 11) · porušeni principu předběžné opatrnosti (ČI. 191 SFEU), návrh je předkládán bez dostatečných podkladů a při existenci důvodných pochybností o jeho dopadech Navržená oblast má zásadní střety s přírodou, krajinou, vodou i životem obyvatel. Tyto problémy nejsou odstraněny, pouze částečně zmirňovány. Návrh nemá dostatečné podklady, neřeší varianty a nehodnotí kumulativní dopady, proto požaduji vyloučení akcelerační oblasti z návrhu.	obsahem i strukturou požadavkům přílohy č. 4 stavebního zákona, čemuž odpovídá i míra podrobnosti použitých podkladů. Akcelerační oblasti jsou vymezeny mimo nadregionální a regionální biocentra. Prvkům lokálního ÚSES a všem biokoridorům nebylo možné se při vymezování akceleračních oblastí zcela vyhnout, proto je ve všech souvisejících územních opatřeních stanovena podmínka, která vylučuje zásah do ploch a koridorů lokálního ÚSES, nadregionálních a regionálních biokoridorů, vyjma nezbytného křížení liniové dopravní a technické infrastruktury s biokoridory. Problematika krajinného rázu byla posuzována v rámci VVURÚ, a to jak z hlediska navrhovaného souboru akceleračních oblastí jako celku, tak pro jednotlivé oblasti v kartách akceleračních oblastí (viz příloha č. 2 SEA). Vliv na krajinný ráz byl jedním z důvodů, proč bylo 16 původně uvažovaných akceleračních oblastí z návrhu zcela vypuštěno, a u 48 ze zbývajících 80 oblastí pro VTE byl snížen limit maximální výšky větrných elektráren. K dalším redukcím došlo na základě výsledků projednání. Konkrétní záměry se nadále povolují v souladu se stavebním zákonem za podmínek stanovených v územním opatření. Podmínky pro ochranu ZPF jsou součástí územního opatření pro danou akcelerační oblast, čímž bude zajištěna stejná míra ochrany ZPF jako u záměrů umisťovaných na ZPF mimo akcelerační oblasti. Souhlas s odnětím ze ZPF bude taktéž vydáván; orgán ochrany ZPF je v řízení o povolení záměru dotčeným orgánem a vymezení akcelerační oblasti v ÚRP tento souhlas nenahrazuje. V návrhu Změny č. 2 ÚRP byl vyhodnocen potenciální celkový zábor na I. a II. třídě ochrany ZPF v rozsahu 95,3 ha, což představuje 0,2 % z navrhované rozlohy akceleračních oblastí. Součástí územního opatření jsou i podmínky, které zajišťují ochranu protierozních opatření, funkčních meliaračních zařízení, vodních toků a ploch a rovněž omezují možné terénní úpravy; vzhledem k charakteru a rozsahu potenciálních záměrů se nepředpokládá realizace zpevněných ploch v takovém rozsahu, který by mohl významně ovlivnit vodní režim v akceleračních oblastech, ani významné ovlivnění mikroklimatu. Ustanovení § 4 odst. 3 ZOZE ve spojení s čl. 15c směrnice RED III stanoví typová území, která mají být při vymezování akceleračních oblastí upřednostněna (plochy narušené těžbou, brownfieldy, degradovaná půda, někdejší vojenské plochy); tato ustanovení nevylučují vymezení akcelerační oblasti na jiných plochách. Vymezení akceleračních oblastí pro VTE výhradně na degradovaných nebo brownfieldových plochách nebylo s ohledem na prostorové nároky technologie větrných elektráren proveditelné.

Poř. č.	Připomínkové místo	Číslo jednací	Článek	AO	Připomínka	Vyhodnocení
						Do územního opatření u akcelerační oblasti pro VTE je zapracována podmínka zpracování hlukové studie a minimalizace shadow flicker efektu. Ustanovení obecně závazných právních předpisů týkající se hlukové zátěže nejsou vymezením akceleračních oblastí dotčena. Při vymezování jednotlivých akceleračních oblastí pro větrné elektrárny byla dodržena minimální odstupová vzdálenost 500 metrů od obytné zástavby sídel, uvedená v odůvodnění Změny č. 2 ÚRP pro danou akcelerační oblast, jako prvek ochrany kvality bydlení; konkrétní záměry musí bez ohledu na tuto vzdálenost splnit veškeré zákonné hygienické a hlukové limity v navazujícím řízení. Pro bezpečnost leteckého provozu musí být na větrných elektrárnách použito výhradně přerušované světlo s minimální požadovanou intenzitou, s frekvencí záblesků 20–60 za minutu, stíněné ze stran tak, aby bylo viditelné pouze seshora; použití stálého světla, rychle pulzujícího červeného světla nebo široce rozptýleného světla je zakázáno. Zadání Změny č. 2 ÚRP schválené vládou ČR nepožadovalo variantní řešení. Proběhlo hodnocení nulové varianty (platné znění ÚRP) vůči navrhované variantě (Změna č. 2 ÚRP). Akcelerační oblast AOV56 Vrabčiny byla na základě došlých připomínek a přehodnocení oproti původnímu záměru redukována/zmenšena. Nebylo prokázáno, že by instalace větrných elektráren měla významný negativní vliv na cenu nemovitostí; lokální dopady na cenu nemovitostí u konkrétních záměrů nelze posuzovat na koncepční úrovni při vymezování akceleračních oblastí v ÚRP. Elektrárny jsou vybaveny detektory námrazy a vibrací, které zastaví provoz; kromě speciálních nátěrů omezujících vznik námrazy se využívá i vyhřívání listů rotorů, čímž se předchází odletování uvolněné námrazy do okolí. Riziko úniku oleje z převodovky, hydraulického systému či transformátoru je sníženo pravidelnou údržbou, použitím dvojitých hadic hydrauliky a záchytnými vanami; v případě detekovaných úniků je zajištěna odstávka a servis, riziko kontaminace vod je dále řešeno podmínkou minimálního odstupu VTE od vodních ploch a toků. Použití certifikovaných technologií a vybavení prvky snižujícími riziko požáru bude záležitostí povolování konkrétních záměrů stavebním úřadem a podmínkou pro udělení licence Energetickým regulačním úřadem. Odpovědnost za škody má provozovatel větrné elektrárny, který odpovídá za její technický stav a bezpečnost provozu podle občanského zákoníku (zákon č. 89/2012 Sb.).

Poř. č.	Připomínkové místo	Číslo jednací	Článek	AO	Připomínka	Vyhodnocení
2772.	Petra Kopřivová	MMR-38382-2026-81	99czj, 99czk	AOV56, AOV57	Věc: **<u>Připomínka k návrhu Změny č. 2 Územního rozvojového plánu ČR (ÚRP ČR)</u>** Podávám připomínku k návrhu vymezeni akceleračních oblasti pro větrné elektrárny (VTE) v území: AOV č. 56 Vrabčiny a AOV č. 57 Bilá skála, Plzeňský kraj Na základě níže uvedených důvodů nesouhlasím s tímto návrhem změny č. 2 ÚRP ČR, který se týká vymezeni akceleračních oblasti pro výrobu energie z obnovitelných zdrojů. Uvádím základní důvody: I) Nedostatky návrhu · návrh není dostatečně odůvodněn a chybí konkrétní podklady (zákon č. 500/2004 Sb.) · nebyly dostatečně posouzeny dopady na životní prostředí (zákon č. 100/2001 Sb.) · hrozí narušeni krajiny a přírody (zákon č. 114/1992 Sb.) · návrh nerespektuje ochranu hodnot území a kvalitu bydlení (zákon č. 283/2021 Sb.) · nebyly posouzeny jiné varianty řešeni, zejména využiti brownfieldů (opuštěných a již narušených ploch) a návrh tak neodůvodněně zasahuje do volné krajiny · vychází pouze z expertních odhadů (počet věži, výkon, rozmístění) · návrh řeší problémy až dodatečně, místo aby jim předešel · nejsou dostatečně vyhodnoceny kumulativní dopady více záměrů v území 2) Příroda a krajina · výskyt chráněných druhů (ptáci, netopýři) a zásah do migračních tras · narušeni prvků ÚSES (biokoridory) · zásadní změna krajiny a její industrializace · dominantní stavby (až cca 250 m vysoké) viditelné na velké vzdálenosti · chybí posouzeni nočního osvětleni · nedostatečně řešen kumulativní vliv více větrných elektráren 3) Voda a klima · narušeni vsakování vody do půdy a změna odtokových poměrů · zhoršeni schopnosti krajiny zadržovat vodu a riziko vysychání krajiny · nedostatečné odstupy od vodních toků · chybí posouzeni vlivu na mikroklima 4) Zemědělská půda · zábor a znehodnoceni kvalitní půdy · možné zásahy do půd I. a 11. třídy ochrany (nejcennější půdy) · zhutněni půdy a zvýšeni eroze a rozděleni (fragmentace) pozemků · nejasný stav a poškození melioraci. 5) Dopady na obyvatele · hluk a jeho dlouhodobý vliv · blikání stínů (stroboskopický efekt) · změna charakteru bydlení · pokles hodnoty nemovitosti · není dostatečně vysvětleno, jak byla stanovena vzdálenost od obytné zástavby 6) Technická a bezpečnostní rizika · odlet ledu z rotorů v zimě · zásah bleskem · požáry zařízeni (obtížně zvládnutelné zásahy) · pád části konstrukce · únik provozních kapalin · šíření požáru do krajiny · kontaminace půdy a vody Není jasné, kdo nese odpovědnost za škody na zdraví a majetku. 7) Kumulace vlivů · sčítáni hluku, zásahů do krajiny a vizuální zátěže · dopady více elektráren nejsou vyhodnoceny společně	**Akceptováno částečně.** Podatelka nesouhlasí s vymezením akceleračních oblastí AOV56 Vrabčiny a AOV57 Bílá Skála v Plzeňském kraji a požaduje jejich vyloučení ze Změny č. 2 ÚRP. Uplatněné připomínky se týkají nedostatků podkladů a hodnocení, dopadů na přírodu, krajinu, vodní režim, zemědělskou půdu, zdraví obyvatel a bezpečnosti. Navrhovaná vymezení akceleračních oblastí jsou výsledkem komplexního územně plánovacího procesu, v němž byly předmětné oblasti podrobeny biologickému posouzení i vyhodnocení vlivů na životní prostředí; na základě výsledků těchto hodnocení byly podmínky a rozsah oblastí upraveny. Uplatněné připomínky nepředstavují dostatečný důvod pro úplné vyloučení oblastí z návrhu Z2 ÚRP. Vymezení akcelerační oblasti proběhlo na základě biologického posouzení konkrétního navrhovaného území podle § 11 odst. 3 resp. 4 ZOZE, jehož výsledky spolu s vyhodnocením vlivů na udržitelný rozvoj území (VVURÚ) byly zapracovány do návrhu; oblasti, u nichž autorizované osoby identifikovaly významné negativní nebo kumulativní vlivy, byly ze Z2 ÚRP vyloučeny (odůvodnění Z2 ÚRP, odst. 32). Zpracování VVURÚ odpovídá obsahem i strukturou požadavkům přílohy č. 4 stavebního zákona; jde o hodnocení na úrovni koncepce, nikoli na úrovni konkrétních záměrů, a tomu odpovídá i míra podrobnosti použitých podkladů. Akcelerační oblasti jsou vymezeny mimo nadregionální a regionální biocentra. Prvkům lokálního ÚSES a všem biokoridorům nebylo možné se při vymezování akceleračních oblastí zcela vyhnout, proto je ve všech souvisejících územních opatřeních stanovena podmínka, která vylučuje zásah do ploch a koridorů lokálního ÚSES, nadregionálních a regionálních biokoridorů, vyjma nezbytného křížení liniové dopravní a technické infrastruktury s biokoridory. Problematika krajinného rázu byla posuzována v rámci VVURÚ, a to jak z hlediska navrhovaného souboru akceleračních oblastí jako celku, tak pro jednotlivé oblasti v kartách akceleračních oblastí (viz příloha č. 2 SEA). Vliv na krajinný ráz byl jedním z důvodů, proč bylo 16 původně uvažovaných akceleračních oblastí z návrhu zcela vypuštěno, a u 48 ze zbývajících 80 oblastí pro VTE byl snížen limit maximální výšky větrných elektráren. K dalším redukcím došlo na základě výsledků projednání. Konkrétní záměry se nadále povolují v souladu se stavebním zákonem za podmínek stanovených v územním opatření. Podmínky pro ochranu ZPF jsou součástí územního opatření pro

Poř. č.	Připomínkové místo	Číslo jednací	Článek	AO	Připomínka	Vyhodnocení
					· výsledný dopad na životní prostředí i lidi může být výrazně vyšší 8) Rozpor se zákony ČR a EU · správní řád (zákon č. 500/2004 Sb.) · ochrana přírody (zákon č. 114/1992 Sb.) · EIA (zákon č. 100/2001 Sb.) · ochrana půdy (zákon č. 334/1992 Sb.) · stavební zákon (zákon č. 283/2021 Sb.) · nesplněni podmínek směrnice EU RED III (nevhodně zvolená lokalita, nevyřešené dopady) · návrh může zasahovat do práva na příznivé životní prostředí a ochranu zdraví podle Listiny základních lidských práv a svobod (či. 31, či. 35, či. 11) · porušeni principu předběžné opatrnosti (ČI. 191 SFEU), návrh je předkládán bez dostatečných podkladů a při existenci důvodných pochybností o jeho dopadech Navržená oblast má zásadní střety s přírodou, krajinou, vodou i životem obyvatel. Tyto problémy nejsou odstraněny, pouze částečně zmirňovány. Návrh nemá dostatečné podklady, neřeší varianty a nehodnotí kumulativní dopady, proto požaduji vyloučení akcelerační oblasti z návrhu.	danou akcelerační oblast, čímž bude zajištěna stejná míra ochrany ZPF jako u záměrů umisťovaných na ZPF mimo akcelerační oblasti. Souhlas s odnětím ze ZPF bude taktéž vydáván; orgán ochrany ZPF je v řízení o povolení záměru dotčeným orgánem a vymezení akcelerační oblasti v ÚRP tento souhlas nenahrazuje. V návrhu Změny č. 2 ÚRP byl vyhodnocen potenciální celkový zábor na I. a II. třídě ochrany ZPF v rozsahu 95,3 ha, což představuje 0,2 % z navrhované rozlohy akceleračních oblastí. Součástí územního opatření jsou i podmínky, které zajišťují ochranu protierozních opatření, funkčních meliaračních zařízení, vodních toků a ploch a rovněž omezují možné terénní úpravy; vzhledem k charakteru a rozsahu potenciálních záměrů se nepředpokládá realizace zpevněných ploch v takovém rozsahu, který by mohl významně ovlivnit vodní režim v akceleračních oblastech, ani významné ovlivnění mikroklimatu. Ustanovení § 4 odst. 3 ZOZE ve spojení s čl. 15c směrnice RED III stanoví typová území, která mají být při vymezování akceleračních oblastí upřednostněna (plochy narušené těžbou, brownfieldy, degradovaná půda, někdejší vojenské plochy); tato ustanovení nevylučují vymezení akcelerační oblasti na jiných plochách. Vymezení akceleračních oblastí pro VTE výhradně na degradovaných nebo brownfieldových plochách nebylo s ohledem na prostorové nároky technologie větrných elektráren proveditelné. Do územního opatření u akcelerační oblasti pro VTE je zapracována podmínka zpracování hlukové studie a minimalizace shadow flicker efektu. Ustanovení obecně závazných právních předpisů týkající se hlukové zátěže nejsou vymezením akceleračních oblastí dotčena. Při vymezování jednotlivých akceleračních oblastí pro větrné elektrárny byla dodržena minimální odstupová vzdálenost 500 metrů od obytné zástavby sídel, uvedená v odůvodnění Změny č. 2 ÚRP pro danou akcelerační oblast, jako prvek ochrany kvality bydlení; konkrétní záměry musí bez ohledu na tuto vzdálenost splnit veškeré zákonné hygienické a hlukové limity v navazujícím řízení. Pro bezpečnost leteckého provozu musí být na větrných elektrárnách použito výhradně přerušované světlo s minimální požadovanou intenzitou, s frekvencí záblesků 20–60 za minutu, stíněné ze stran tak, aby bylo viditelné pouze seshora; použití stálého světla, rychle pulzujícího červeného světla nebo široce rozptýleného světla je zakázáno. Zadání Změny č. 2 ÚRP schválené vládou ČR nepožadovalo variantní řešení. Proběhlo hodnocení nulové varianty (platné znění ÚRP) vůči navrhované variantě (Změna č. 2 ÚRP).

Poř. č.	Připomínkové místo	Číslo jednací	Článek	AO	Připomínka	Vyhodnocení
						Akcelerační oblast AOV56 Vrabčiny byla na základě došlých připomínek a přehodnocení oproti původnímu záměru redukována/zmenšena. Nebylo prokázáno, že by instalace větrných elektráren měla významný negativní vliv na cenu nemovitostí; lokální dopady na cenu nemovitostí u konkrétních záměrů nelze posuzovat na koncepční úrovni při vymezování akceleračních oblastí v ÚRP. Elektrárny jsou vybaveny detektory námrazy a vibrací, které zastaví provoz; kromě speciálních nátěrů omezujících vznik námrazy se využívá i vyhřívání listů rotorů, čímž se předchází odletování uvolněné námrazy do okolí. Riziko úniku oleje z převodovky, hydraulického systému či transformátoru je sníženo pravidelnou údržbou, použitím dvojitých hadic hydrauliky a záchytnými vanami; v případě detekovaných úniků je zajištěna odstávka a servis, riziko kontaminace vod je dále řešeno podmínkou minimálního odstupu VTE od vodních ploch a toků. Použití certifikovaných technologií a vybavení prvky snižujícími riziko požáru bude záležitostí povolování konkrétních záměrů stavebním úřadem a podmínkou pro udělení licence Energetickým regulačním úřadem. Odpovědnost za škody má provozovatel větrné elektrárny, který odpovídá za její technický stav a bezpečnost provozu podle občanského zákoníku (zákon č. 89/2012 Sb.).
2773.	Obec Cetenov	MMR-38383-2026-81	99cj	AOV26	Připomínky k vymezení akceleračních oblastí Obec Cetenov na základě usnesení Zastupitelstva obce Cetenov č. 11/2026 ze dne 18.05.2026 uplatňuje následující připomínky k Návrhu Změny č. 2 Územního rozvojového plánu České republiky (dále jen „Návrh Z2 ÚRP“), který vymezuje akcelerační zóny celostátního významu pro urychlení využívání obnovitelných zdrojů energie (dále jen „AO“). Připomínka č. 1 - Významný negativní vliv AOV26 z hlediska krajinného rázu Necitlivé umístění AOV26 do harmonické krajiny Ralska, tzv. Máchova kraje, považujeme za zásadní problém. Oblast Ralska a jeho širšího okolí představuje mimořádně hodnotný, převážně nenarušený krajinný celek. Jedná se o rozsáhlé souvislé lesní porosty, rybniční soustavy a mokřadní ekosystémy s vysokou ekologickou stabilitou, které si uchovaly přírodní stav díky minimálním lidským zásahům. Přestože je z hlediska krajinného rázu částečně zmírněn dopad omezením výšky větrné elektrárny (dále jen „VTE“) v rámci paralelně připravovaného územního opatření, nelze však zcela vyloučit negativní vliv na výrazné krajinné dominanty, tj. hrad Bezděz, hrad Ralsko, krajina Českého středohoří s typickými sopečnými kužely, oblast Českého Švýcarska a Labské pískovce se stolovou horou Děčínský Sněžník a panorama Lužických hor. Připomínka č. 2 - Absence komunikace s obcemi v rámci přípravy vymezení AOV26 AOV26 je vymezena na území Středočeského kraje v oblasti obcí Stráž̌iště a Mukařov, přičemž se nachází ve vzdálenosti pouhých 0,5 km od obytné zástavby konkrétních částí obce Stráž̌iště, Kozmice, Vápno, Horní Mohelka. Vymezení AOV26 představuje výrazný zásah do práva dotčených samosprávných obcí na správu vlastního území. Za zásadní problém považujeme zejména to, že umístění AOV26 nebylo s přímo dotčenými obcemi dostatečně a věcně projednáno. Ačkoli je vymezení AOV26 deklarováno jako veřejný zájem, měla již v průběhu přípravy probíhat intenzivní komunikace s obcemi, a to s ohledem na jejich rozvojové priority i charakter území. Většina dotčených obcí se	**Akceptováno.** Akcelerační oblast AOV26 – Ralsko byla vypuštěna.

Poř. č.	Připomínkové místo	Číslo jednací	Článek	AO	Připomínka	Vyhodnocení
					zaměřuje především na rodinné bydlení, rekreaci a turistiku. Za devizu považují právě nedotčené přírodně i krajinářsky cenné území a umístěním AOV26, resp. VTE, dojde k nezvratné změně s přímým dopadem na jejich zájmy. Připomínka č. 3 – Nedostatečné posouzení vlivů na životní prostředí (SEA) Návrh Z2 ÚRP ani související vyhodnocení vlivů na udržitelný rozvoj území (SEA) neposkytují dostatečné a úplné posouzení dopadů vymezení akcelerační oblasti AOV26. Dokumentace postrádá klíčové analýzy, které jsou nezbytné pro objektivní a přezkoumatelné vyhodnocení záměru. Chybí zejména: − řádné posouzení kumulativních vlivů v širším území - tedy zhodnocení, jak se jednotlivé projekty v území vzájemně ovlivňují a jaký je jejich souhrnný dopad na krajinu, ekosystémy a kvalitu života obyvatel, − vyhodnocení vlivů na zvláště chráněné druhy živočichů - včetně identifikace dotčených druhů, analýzy jejich biotopů a posouzení rizik spojených s realizací záměru, − posouzení vlivů na migrační prostupnost krajiny – tj. zhodnocení, zda záměr nenaruší klíčové migrační trasy živočichů a ekologické vazby v území. Vzhledem k absenci těchto zásadních částí je předložené vyhodnocení nedostatečné, metodicky neúplné a jako celek nepřezkoumatelné, neboť neumožňuje učinit kvalifikovaný závěr o skutečných dopadech vymezení AOV26 na území. Připomínka č. 4 - Absence vizualizace záměru AOV26 Absence vizualizace záměru v rámci AOV26 znemožňuje řádné posouzení jeho dopadů na chráněné zájmy v území, zejména na krajinný ráz. Přestože není známo konkrétní umístění plánovaných VTE v rámci AOV26, měla být zpracována alespoň modelová vizualizace teoretického rozmístění, která by umožnila objektivně vyhodnotit jejich potenciální viditelnost a související dopady. Skutečnost, že taková vizualizace nebyla provedena, považujeme za závažný nedostatek procesu hodnocení SEA. Připomínka č. 5 – Chybějící deklarovaná dočasnost záměrů Absence jasně deklarované dočasnosti záměru v rámci AO, a to jak na lesních pozemcích, tak na zemědělské půdě, představuje zásadní nedostatek. Je nezbytné jednoznačně stanovit, že se vždy bude jednat o dočasné stavby, bez ohledu na typ dotčeného pozemku. S ohledem na očekávaný vývoj nových technologií zdroje energie nelze připustit, aby byly stavby v AO umisťovány jako trvalé, tedy bez možnosti jejich následného odstranění. Vzhledem k jejich významnému negativnímu vlivu na krajinný ráz a celkovému vnímání – zejména v případě záměrů VTE – není možné akceptovat jejich trvalé umístění. Přestože se délka 30 let (obvyklá doba dočasného trvání staveb VTE či FVE) může zdát jako dlouhá, z pohledu změn v krajině se jedná o dobu krátkou, tj. stojí za to po této době vrátit krajině její původní ráz. Rezignace na dočasnost staveb a jejich faktické trvalé umístění je proto nepřijatelná. Připomínka č. 6 – Kumulativní vliv Návrh Z2 ÚRP zcela opomíjí posouzení souběhu více záměrů a jejich kumulativního zatížení území, což představuje zásadní metodické pochybení. Absence hodnocení kumulativních a synergických vlivů znemožňuje objektivně vyhodnotit skutečný rozsah dopadů na dotčené území a vede k podcenění rizik, která mohou při paralelní realizaci více projektů významně narušit krajinný ráz, ekologickou stabilitu i kvalitu života obyvatel. Připomínka č. 7 – Absence variantního řešení Návrh Z2 ÚRP neprokazuje, že byly řádným a transparentním způsobem posouzeny alternativní varianty vymezení AO, zejména takové varianty, které by se nacházely mimo území s prokazatelnými environmentálními limity. Tím není splněn základní požadavek územního plánování ani procesu posuzování vlivů na životní prostředí, tedy povinnost identifikovat a vybrat nejméně konfliktní variantu řešení. Absence řádného variantního posouzení představuje zásadní metodické pochybení, neboť znemožňuje ověřit, zda navržené vymezení AO skutečně představuje řešení s nejnižšími možnými	

Poř. č.	Připomínkové místo	Číslo jednací	Článek	AO	Připomínka	Vyhodnocení
					dopady na krajinu, ekologické hodnoty a kvalitu života obyvatel, což je základní princip územního plánování i posuzování vlivů na životní prostředí. Připomínka č. 8 – Odborné vyjádření Žádáme, aby Ministerstvo pro místní rozvoj ČR v rámci vypořádání těchto připomínek vyžádalo aktuální odborná stanoviska od Ministerstva životního prostředí ČR, Agentury ochrany přírody a krajiny ČR a Ministerstva zdravotnictví ČR. Tato stanoviska jsou nezbytná zejména ve vztahu k: − absenci biologických průzkumů v dotčeném území, − možnému narušení migračních koridorů a ekologických vazeb a − chybějící metodice pro hodnocení vlivů nízkofrekvenčního hluku na lidské zdraví. Bez těchto odborných vyjádření nelze považovat proces posouzení dopadů vymezení AO za úplný, věcně správný ani přezkoumatelný. V návaznosti na výše uvedené požadujeme zohlednění připomínek obce Cetenov a vyřazení AOV26 z Návrhu Z2 ÚRP.	
2774.	Jan Nagl	MMR-38384-2026-81	99czzx	AOV103	VĚC: Připomínky k návrhu Změny č. 2 Územního rozvojového plánu ČR - vymezení akcelerační oblasti AOV103 Jestřebí, Olomoucký kraj Na základě zveřejněné veřejné vyhlášky č.j. MMR-25750/2026-81 ze dne 14.4.2026 tímto uplatňuji podle § 97 odst.1 zákona Č.283/2021 Sb., stavební zákon, v platném znění, připomínky k návrhu Změny Č.2 Územního rozvojového plánu ČR, týkající se vymezení akcelerační oblasti AOV103 Jestřebí. I. Zádost o vyloučení oblasti Na základě níže uvedených důvodů nesouhlasím s tímto návrhem Změny Č.2 Územního rozvojového plánu ČR a požaduji vyloučení akcelerační oblasti AOV103 jestřebí z návrhu Změny č. 2 Územního rozvojového plánu ČR. Mám za to, že vymezení této oblasti je v přímém rozporu se zájmy ochrany přírody, krajiny, zemědělského půdního fondu a ochrany zdraví a práv obyvatel dotčených obcí Jestřebí a Pobuči. II. Odůvodnění připomínek 1. Nedostatky návrhu a procesní pochybení Návrh vykazuje zásadní procesní a věcné vady, postrádá konkrétní podklady a podrobnou analýzu lokality. Vychází pouze z expertních odhadů (počet věží, instalovaný výkon), nikoliv z podrobné analýzy území. Nebyly posouzeny jiné možnosti umístění akceleračních oblastí, zejména využiti brownfieldů či jiné znehodnocené půdy, což je v rozporu se zásadami udržitelného rozvoje území. Návrh rezignuje na předběžnou opatrnost a odsouvá řešení zásadních střetů v území až do fáze povolování jednotlivých záměrů, čímž popírá smysl strategického plánování. 2. Ochrana přírody a krajiny Analýza nárůstu viditelnosti v dokumentu SEA (Strategic Environmental Assessment) u oblasti AOV103 uvažuje s výškou stožárů 120, 170 m a 200 m. Mapa prokazuje drastický nárůst viditelnosti technických staveb v bezprostřední blízkosti sídel. Analýza potvrzuje, že stožáry o výšce 200 m (celková výška s listy cca 250 m) budou dominantou viditelnou z celého území dotčených obcí. V Opatření obecné povahy se návrh nevypořádal s tím, jak bude chráněn krajinný ráz a pohoda bydlení. Navržená oblast nerespektuje 1 J ¶ t vizuální integritu sídel a fakticky mění charakter venkovského osídlení na průmyslovou zónu bez adekvátní kompenzace či ochranných opatření. Lokalita AOV103 představuje cenný krajinný celek, jehož industrializace je nepřípustná. Opatření obecné povahy pro AOV103 připouští výjimky pro ,,nezbytná křížení" dopravní a technické infrastruktury s biokoridory, což při rozsahu infrastruktury VTE povede k faktické fragmentaci regionálních a lokálních biokoridorů. Stanovená minimální šířka koridoru 500 m pro velké savce je pro druhy jako například vlk v členitém terénu jestřebí a Pobučí zcela nedostatečná a nezajišťuje funkčnost migrační trasy. V Opatření obecné povahy pro AOV103 je uvedeno, že ochrana netopýrů bude řešena zajištěním akustického monitoringu	**Akceptováno.** Akcelerační oblast AOV103 – Jestřebí byla vypuštěna.

Poř. č.	Připomínkové místo	Číslo jednací	Článek	AO	Připomínka	Vyhodnocení
					netopýrů provozovatelem větrné elektrárny podle metodického doporučení společnosti ČESON, která je v textu označena jako ,,v přípravě". Stanoveni podmínek ochrany netopýrů odkazem na neexistující/rozpracovaný dokument činí Opatřeni obecné povahy v této části nepřezkoumatelným. Správní akt nemůže ukládat povinnosti na základě dokumentu, který není součásti a jehož obsah je v době schvalování ÚRP neznámý. To zakládá nezákonnost celého vymezení AOV103 pro porušení principu právní jistoty. jelikož Opatření obecné povahy přiznává nutnost následného monitoringu mortality ptáků (bod 3.2 c, d), potvrzuje tím existenci rizika, kterému by mělo být předcházeno nevymezením oblasti v takto cenném území. Vymezeni AOV103 je v přímém rozporu s požadavkem čl.15c směrnice RED Ill, neboť oblast zahrnuje migrační koridory velkých savců, což automaticky vylučuje klasifikaci území jako 'nizkorizikového'. Návrh AOV103 se nevypořádal s tím, jak může být oblast s přiznanou fragmentaci biokoridorů považována za environmentálně vhodnou. 3. Voda a klimatické funkce krajiny Podkladová analýza SEA trpí zásadní věcnou vadou, když uvažuje hloubku založeni 2—4 m. Statické požadavky na VTE o výšce 250 m v daných geologických podmínkách vyžadují hlubinné pilotáže. Tím, že SEA pracovala s chybným technickým zadáním, zcela opominula vyhodnocení vlivu na hlubší horizonty podzemních vod, které jsou v lokalitě dle VÚMOP silně zranitelné. Požaduji revizi SEA na základě reálných technických parametrů staveb. Rozsáhlé betonové základy a obslužné komunikace naruší vsakováni vody, změní odtokové poměry a zhorší schopnost krajiny zadržovat vodu, což je v době klimatické změny nepřípustné. Opatření obecné povahy pro AOV103 stanovuje odstup od vodních toků pouze 8 metrů, což považuji za hrubě nedostatečné pro eliminaci rizika kontaminace. Tato vzdálenost je v podhorském terénu naprosto nedostatečná pro ochranu pramenišť a koryt před kontaminací a změnou odtokových poměrů při masivních zemních pracích (základy pro VTE, zařízeni pro skladováni elektřiny, komunikace), proto je nezbytné zvýšit tento ochranný odstup od vodních toků na minimálně 100 m, aby byla zajištěna elementární ochrana vodních zdrojů. Pouhé konstatováni, že nesmí být narušena funkce, je v rozporu s realitou výstavby, kdy dochází k plošnému zhutnění půdy a přerušeni drenážních systémů, což Opatření obecné povahy nijak technicky neřeší. V lokalitě AOV103 se nachází řada individuálních zdrojů pitné vody (studny v obci jestřebí a Pobučí), které čerpají vodu z mělkých i středně hlubokých horizontů. Hlubinné pilotáže a masivní betonáž (cca 400 m' nepropustné plochy na jednu VTE) prokazatelně protnou hydrogeologické vrstvy a mohou způsobit nevratnou kontaminaci nebo ztrátu vody v těchto studnách. SEA tento scénář vůbec neposuzovala, čímž je dokumentace neúplná. 2 I Obnovitelné zdroje energie jsou ve veřejném zájmu, ale nemohou být nadřazeny veřejnému zájmu na zachování zdrojů pitné vody pro obyvatelstvo. V lokalitě AOV103 dochází k přímému střetu těchto zájmů. Zatímco energetický cíl lze naplnit v jiných lokalitách ČR s vhodnějším podložím, zdroje pitné vody v Jestřebí a Pobučí jsou vázány na konkrétní území a jsou nenahraditelné. Ohrožení základních životních potřeb obyvatel je v rozporu se zásadou proporcionality.Požaduji vyloučeni ploch, které jsou v hydrogeologickém dosahu místních studní a pramenišť. Návrh dále zcela opomíjí vliv rotace listů a změny proudění vzduchu na lokální mikroklima a vysušování okolních pozemků. 4. Ochrana zemědělského půdního fondu (ZPF) Mapa oblasti potvrzuje, že AOV103 je vymezena na plochách intenzivně využívané zemědělské půdy. Lokalita zasahuje i do půd I. a ||. třídy ochrany. OOP v bodě 3.1 písm. f) řeší pouze ,,přistup k pozemkům", nikoliv prioritní ochranu půdy jako neobnovitelného zdroje. Navržená ochrana protierozních opatření je deklarativní a nezohledňuje zvýšený odtok z manipulačních ploch a komunikací VTE. Dojde k nevratnému zhutněni půdy těžkou technikou, zvýšení erozního rizika a fragmentaci zemědělských pozemků, což znemožní efektivní hospodařeni. 5. Dopady na obyvatele a kvalitu života Návrh nerespektuje požadavky nového stavebního zákona na kvalitu prostředí a pohodu bydlení. Dlouhodobé vystavení hluku (včetně infrazvuku) představuje riziko pro zdraví obyvatel. Opatření obecné povahy odsouvá řešení hluku až do ,,navazujících řízení". Požaduji posouzení kumulativního hluku již ve fázi vymezení akcelerační oblasti, neboť po schválení ÚRP bude obrana nás obyvatel značně ztížena, ne-li zcela nemožná. Hranice AOV103 je od nejbližšího obydlí vzdálena pouhých 400 metrů. Návrh AOV103 při svém zpracování prokazatelně nepřihlédl k aktuální nové zástavbě, čímž	

Poř. č.	Připomínkové místo	Číslo jednací	Článek	AO	Připomínka	Vyhodnocení
					bude docházet k přímému ohroženi zdraví občanů nadlimitním hlukem. Při kumulaci až 8 větrných elektráren o výšce 250 m je odstup 400-500 m od obydlí zcela nedostatečný pro dodržení hygienických limitů hluku v nočních hodinách. Návrh je v rozporu s cílem územního plánování chránit pohodu bydlení. V Opatření obecné povahy pro AOV103 se v bodě 3.1 l) uvádí, že podmínkou pro povolení záměrů OZE je zpracováni studie působení stroboskopického efektu na obytnou zástavbu s vymezením VTE, u nichž je nutné dobu provozu omezit tak, aby shadow tlicker efekt nepřekročil dobu trvání 30 hodin/rok. Vzhledem k umístění navržené AOV bude v celém roce, kromě letních měsíců, působit tento efekt na obytnou zástavbu obce Jestřebí, což zásadně sníží kvalitu života v obytných zónách jestřebí. Návrh dále zcela ignoruje zásah do vlastnických práv obyvatel, kdy dojde k prokazatelnému znehodnoceni nemovitosti. 6. Technická a bezpečnostní rizika V Opatřeni obecné povahy zcela chybí stanovení pevných odstupových vzdáleností od obytné zástavby v poměru k uvažované výšce 250 m a nijak neřeší specifika zásahu u staveb vysokých 250 m v lesnatém terénu. Chybí analýza rizik šířeni požáru z gondoly VTE do okolní krajiny. Není stanovena bezpečná vzdálenost od turistických tras a komunikací pro případ námrazy, což ohrožuje bezpečnost osob v oblasti. Provoz 8 věži VTE a rozsáhlého úložiště elektřiny s sebou nese riziko úniku provozních kapalin (tisíce litrů olejů a chladicích směsi). V případě požáru úložiště nebo havárie VTE hrozí v daném sklonitém terénu okamžitá kontaminace spodních vod, na kterých je obec jestřebí a Pobuči životně závislá. Absenci analýzy rizik úniku kapalin do specifických hydrogeologických struktur v lokalitě považuji za zásadní vadu návrhu. Nevymezeni bezpečných zón v Opatřeních obecné povahy AOV103 porušuje povinnost chránit život a zdraví osob. 7. Kumulace vlivů Opatřeni obecné povahy pro AOV103 v bodě 3.1 písm. k) zmiňuje kumulativní působeni pouze u hluku. Návrh však zcela postrádá komplexní vyhodnocení kumulativních a synergických vlivů na krajinný ráz a ekosystémy, což je v rozporu s EIA a evropskou směrnicí o posuzováni vlivů na životní prostředí. Požaduji doložení akustické studie, která zohlední kumulativní vliv (VTE " bateriová úložiště + stávající zdroje hluku). Opatřeni obecné povahy v bodě 3.1 k) sice kumulaci zmiňuje, ale bez vymezeni limitů pro celou oblast je toto ustanovení nevymahatelné. Bez stanoveni maximálního hlukového stropu pro celou AOV (tzv. hlukový management území) nelze garantovat ochranu zdraví obyvatel jestřebí a Pobučí. Absence kumulativního vlivu v Opatřeni obecné povahy je vadou řízeni, která má za následek nezákonnost celého aktu. Sčítání akustického tlaku a vizuální zátěže u obce Jestřebí a Pobuči nebylo v návrhu nijak kvantifikováno. 8. Infrastruktura pro skladování elektřiny Návrh Opatřeni obecné povahy v bodě 3.1 b) předpokládá výstavbu areálů určených pro skladování elektřiny. Pro provoz 8 VTE o výšce 250 m je plánovaná výstavba rozsáhlých bateriových úložišť, která představuji další plošný zábor kvalitní půdy o rozloze až 7 000 m' pro celou AOV103, zvýšení hlukové zátěže (neustálý hluk chlazeni) a představuje neúměrné riziko pro silně zranitelné podzemní vody v případě havárie či požáru. Tato infrastruktura dále prohlubuje nepřípustnou industrializaci krajinného rázu Na rozdíl od nárazového svistu lopatek VTE, úložiště produkuje monotónní, neustálý hučivý zvuk. V tichém venkovském prostředí se tento zvuk šíři na velké vzdálenosti a zvyšuje celkovou hlukovou hladinu lokality. 9. Rozpor s právem EU a Listinou základních práv a svobod Akcelerační oblasti mají být dle směrnice RED Ill vymezovány v územích ,,s nízkým environmentálním rizikem". Vzhledem k výskytu chráněných druhů a biokoridorů (přiznaných v Opatřeni obecné povahy AOV103 v bodě 3.1 písm. q) lokalita AOV103 tuto podmínku nesplňuje. V návrhu AOV103 Jestřebí není prokázáno, že veřejného zájmu na dosažení cílů RED III nelze dosáhnout v jiných lokalitách (např. v průmyslových zónách nebo lokalitách s nižším environmentálním rizikem), které by nevyžadovaly tak drastický zásah do jiných veřejných zájmů (biodiverzita, ochrana	

Poř. č.	Připomínkové místo	Číslo jednací	Článek	AO	Připomínka	Vyhodnocení
					půdy). Pokud existuji alternativy, je nucené prosazováni AOV103 zneužitím institutu veřejného zájmu. je ve veřejném zájmu, aby prostředky a úsilí byly vynakládány účelně. Prosazování AOV v lokalitě s prokazatelně vysokým hydrogeologickým rizikem a silným odporem místní samosprávy povede k dlouholetým soudním sporům a zablokováni výstavby. Takový postup je v rozporu s veřejným zájmem na rychlou transformaci energetiky, nebot" efektivnější je využit lokality s vyšší mírou společenské a odborné akceptace. III. Závěr Vzhledem k výše uvedeným skutečnostem je návrh vymezení akcelerační oblasti AOV103 Jestřebí věcně nesprávný, nezákonný a společensky nepřijatelný. požaduji jeho úplné vypuštění z návrhu Změny č. 2 ÚRP. Občané Jestřebí a Pobuči již svůj nesouhlas s výstavbou větrných elektráren (VTE) vyjádřili v rámci petice v roce 2024. Na základě této petice přijalo Zastupitelstvo obce Jestřebí dne 10.9.2024 usnesení Č.08/13/2024, ve kterém se jasně vyslovuje proti výstavbě vte na katastrech Jestřebí, Jestřebíčko a Pobuči. Navržené vymezení akcelerační oblasti je v přímém rozporu s principem samosprávy. Autor návrhu nerespektuje deklarovaný postoj obce a jejích obyvatel, čĺmž dochází k narušeni důvěry v proces územního plánováni a k nucenému prosazováni záměru, který nemá místní akceptaci. Nucené vymezeni AOV proti výslovnému a odůvodněnému nesouhlasu obce (vyjádřenému usnesením zastupitelstva a peticí) bez dostatečného prokázáni, že neexistuji jiné (vhodnější) lokality v rámci ČR, je nepřiměřeným zásahem do práva na samosprávu dle Ústavy ČR. Požaduji doloženi variantního posouzeni, které prokáže, že cíle red III nelze dosáhnout v lokalitách s nižším odporem místních komunit a nižšími environmentálními dopady." Vzhledem k výše uvedeným věcným a procesním vadám (zejména nepřezkoumatelnost, rozpor se směrnicí RED III a chybné technické parametry v SEA) je návrh v rozporu s § 174 odst. 1 správního řádu. Trvám na tom, aby se správní orgán s každým bodem vypořádal jednotlivě a odůvodnil, proč upřednostňuje energetický záměr nad prokazatelnými hydrogeologickými a environmentálními riziky.	

Poř. č.	Připomínkové místo	Číslo jednací	Článek	AO	Připomínka	Vyhodnocení
2775.	Tomáš Fink	MMR-38385-2026-81	99cb	AOV16	Podávám tímto připomínku k návrhu akcelerační oblasti AOV16. **S návrhem AOV16 nesouhlasím.** Domnívám se, že navržené území není vhodné pro režim akcelerační oblasti a pro zrychlené povolování větrných elektráren. **1. Nedostatečné prověření území** Mám za to, že Ministerstvo pro místní rozvoj dostatečně neprověřilo skutečný stav území a nevyhodnotilo všechny důležité dopady návrhu. V podkladech podle mého názoru chybí: • dostatečné vyhodnocení vlivů na krajinu, • posouzení dopadů na okolní obce a obyvatele, • posouzení dopadů na přírodu a migraci zvířat, • i jasné vysvětlení, proč byla vybrána právě tato oblast. **2. Nevyřešené problémy jsou odkládány do budoucna** Vadí mi, že řada zásadních problémů má být řešena až v budoucích řízeních. Pokud stát sám připouští, že: • budou potřeba další studie, • další monitoring, • a další doplnění podkladů, pak podle mého názoru není možné tvrdit, že je území pro akcelerační oblast dostatečně připravené. **3. Nedostatečná ochrana krajiny Podblanicka** Mám za to, že návrh podceňuje význam krajiny Podblanicka a okolí Blaníku. V podkladech podle mého názoru chybí poctivé vyhodnocení: • dopadů na krajinný ráz, • dálkových pohledů, • turistického a rekreačního významu území, • i budoucí proměny celé krajiny. Nesouhlasím s tím, aby se tato část krajiny změnila v průmyslovou energetickou oblast. **4. Nedostatečná ochrana léčebného prostředí Kladrub** Vadí mi, že návrh dostatečně nechrání okolí Rehabilitačního ústavu Kladruby. Pro pacienty není okolní krajina jen kulisou, ale součástí léčby, rehabilitace a návratu do běžného života. Považuji za nepřijatelné, aby byly v blízkosti tohoto zařízení plánovány velmi vysoké větrné elektrárny bez důkladného posouzení dopadů na: • léčebné prostředí, • psychickou pohodu pacientů, • kvalitu života, • i charakter okolní krajiny. Žádám proto, aby byla AOV16 z návrhu Změny č. 2 Územního rozvojového plánu ČR vypuštěna. V Kladrubech dne 26.5.2026 Podpis:	**Neakceptováno.** Podatel nesouhlasí s vymezením AOV16 a namítá, že podklady jsou nedostatečné, neboť řešení klíčových otázek (studie, monitoring) je odloženo do navazujících řízení. Upozorňuje na negativní dopady na krajinný ráz Podblanicka a okolí Blaníku, turisticko-rekreační potenciál území a léčebné prostředí Rehabilitačního ústavu Kladruby. Z2 ÚRP je vyhotovena na úrovni územně plánovací dokumentace; neřeší konkrétní záměry, nýbrž vymezuje území vhodné pro urychlení povolování OZE. Podrobnější posouzení je předmětem navazujících řízení, v jejichž rámci budou na základě konkrétních záměrů vypracovány příslušné studie a analýzy. Vymezení akcelerační oblasti proběhlo na základě biologického posouzení konkrétního navrhovaného území podle § 11 odst. 3 resp. 4 ZOZE, jehož výsledky spolu s vyhodnocením vlivů na udržitelný rozvoj území (VVURÚ) byly zapracovány do návrhu; oblasti, u nichž autorizované osoby identifikovaly významné negativní nebo kumulativní vlivy, byly ze Z2 ÚRP vyloučeny (odůvodnění Z2 ÚRP, odst. 32). Zpracování VVURÚ odpovídá obsahem i strukturou požadavkům přílohy č. 4 stavebního zákona, čemuž odpovídá i míra podrobnosti použitých podkladů. Problematika krajinného rázu byla posuzována v rámci VVURÚ, a to jak z hlediska navrhovaného souboru akceleračních oblastí jako celku, tak pro jednotlivé oblasti v kartách akceleračních oblastí (viz příloha č. 2 SEA). Vliv na krajinný ráz byl jedním z důvodů, proč bylo 16 původně uvažovaných akceleračních oblastí z návrhu zcela vypuštěno, a u 48 ze zbývajících 80 oblastí pro VTE byl snížen limit maximální výšky větrných elektráren. K dalším redukcím došlo na základě výsledků projednání. Akcelerační oblasti jsou vymezovány přednostně v lokalitách s nižší krajinnou a rekreační hodnotou; celostátně významná území s vysokým turistickým potenciálem byla posouzena a v případech, kdy analýza prokázala negativní vliv na tyto hodnoty, akcelerační oblasti v daných lokalitách vymezeny nebyly. Vymezením akcelerační oblasti není cestovní ruch a rekreace dotčena; v rámci zachování prostupnosti území a turistických tras byly do územních opatření doplněny odpovídající podmínky. Konkrétní záměry se nadále povolují v souladu se stavebním zákonem za podmínek stanovených v územním opatření. Ve vymezovaných akceleračních oblastech celostátního významu nejsou vyloučeny zranitelné skupiny obyvatelstva; platí zde stejné hlukové a imisní limity dle nařízení vlády č. 272/2011 Sb. jako u ostatních skupin obyvatelstva. Vzhledem k tomu, že

Poř. č.	Připomínkové místo	Číslo jednací	Článek	AO	Připomínka	Vyhodnocení
						splnění těchto limitů nelze ověřit měřením před výstavbou konkrétních záměrů, byla do územního opatření u akcelerační oblasti pro VTE zapracována podmínka zpracování hlukové studie a minimalizace doby trvání shadow flicker efektu nastavením vypínání VTE v kritické době slunečního svitu; stroboskopický efekt je běžně minimalizován vhodnými materiály a nátěry lopatek.
2776.	Ladislav Žiška	MMR-38386-2026-81	99czzx	AOV103	VĚC: Připomínky k návrhu Změny č. 2 Územního rozvojového plánu ČR - vymezení akcelerační oblasti AOV103 Jestřebí, Olomoucký kraj Na základě zveřejněné veřejné vyhlášky č.j. MMR-25750/2026-81 ze dne 14.4.2026 tímto uplatňuji podle § 97 odst.1 zákona Č.283/2021 Sb., stavební zákon, v platném znění, připomínky k návrhu Změny Č.2 Územního rozvojového plánu ČR, týkající se vymezení akcelerační oblasti AOV103 Jestřebí. I. Zádost o vyloučení oblasti Na základě níže uvedených důvodů nesouhlasím s tímto návrhem Změny Č.2 Územního rozvojového plánu ČR a požaduji vyloučení akcelerační oblasti AOV103 jestřebí z návrhu Změny č. 2 Územního rozvojového plánu ČR. Mám za to, že vymezení této oblasti je v přímém rozporu se zájmy ochrany přírody, krajiny, zemědělského půdního fondu a ochrany zdraví a práv obyvatel dotčených obcí Jestřebí a Pobučí. II. Odůvodnění připomínek 1. Nedostatky návrhu a procesní pochybení Návrh vykazuje zásadní procesní a věcné vady, postrádá konkrétní podklady a podrobnou analýzu lokality. Vychází pouze z expertních odhadů (počet věží, instalovaný výkon), nikoliv z podrobné analýzy území. Nebyly posouzeny jiné možnosti umístění akceleračních oblastí, zejména využiti brownfieldů či jiné znehodnocené půdy, což je v rozporu se zásadami udržitelného rozvoje území. Návrh rezignuje na předběžnou opatrnost a odsouvá řešení zásadních střetů v území až do fáze povolování jednotlivých záměrů, čímž popírá smysl strategického plánování. • Ochrana přírody a krajiny Analýza nárůstu viditelnosti v dokumentu SEA (Strategic Environmental Assessment) u oblasti AOV103 uvažuje s výškou stožárů 120, 170 m a 200 m. Mapa prokazuje drastický nárůst viditelnosti technických staveb v bezprostřední blízkosti sídel. Analýza potvrzuje, že stožáry o výšce 200 m (celková výška s listy cca 250 m) budou dominantou viditelnou z celého území dotčených obcí. V Opatření obecné povahy se návrh nevypořádal s tím, jak bude chráněn krajinný ráz a pohoda bydlení. Navržená oblast nerespektuje 1 J ¶ t vizuální integritu sídel a fakticky mění charakter venkovského osídlení na průmyslovou zónu bez adekvátní kompenzace či ochranných opatření. Lokalita AOV103 představuje cenný krajinný celek, jehož industrializace je nepřípustná. Opatření obecné povahy pro AOV103 připouští výjimky pro ,,nezbytná křížení" dopravní a technické infrastruktury s biokoridory, což při rozsahu infrastruktury VTE povede k faktické fragmentaci regionálních a lokálních biokoridorů. Stanovená minimální šířka koridoru 500 m pro velké savce je pro druhy jako například vlk v členitém terénu jestřebí a Pobučí zcela nedostatečná a nezajišťuje funkčnost migrační trasy. V Opatření obecné povahy pro AOV103 je uvedeno, že ochrana netopýrů bude řešena zajištěním akustického monitoringu netopýrů provozovatelem větrné elektrárny podle metodického doporučení společnosti ČESON, která je v textu označena jako ,,v přípravě". Stanoveni podmínek ochrany netopýrů odkazem na neexistující/rozpracovaný dokument činí Opatřeni obecné povahy v této části nepřezkoumatelným. Správní akt nemůže ukládat povinnosti na základě dokumentu, který není součásti a jehož obsah je v době schvalování ÚRP neznámý. To zakládá nezákonnost celého vymezení AOV103 pro porušení principu právní jistoty. jelikož Opatření obecné povahy přiznává nutnost následného monitoringu mortality ptáků (bod 3.2 c, d), potvrzuje tím existenci rizika, kterému by mělo být předcházeno nevymezením oblasti v	**Akceptováno.** Akcelerační oblast AOV103 – Jestřebí byla vypuštěna.

Poř. č.	Připomínkové místo	Číslo jednací	Článek	AO	Připomínka	Vyhodnocení
					takto cenném území. Vymezeni AOV103 je v přímém rozporu s požadavkem čl.15c směrnice RED III, neboť oblast zahrnuje migrační koridory velkých savců, což automaticky vylučuje klasifikaci území jako 'nizkorizikového'. Návrh AOV103 se nevypořádal s tím, jak může být oblast s přiznanou fragmentaci biokoridorů považována za environmentálně vhodnou. • Voda a klimatické funkce krajiny Podkladová analýza SEA trpí zásadní věcnou vadou, když uvažuje hloubku založeni 2—4 m. Statické požadavky na VTE o výšce 250 m v daných geologických podmínkách vyžadují hlubinné pilotáže. Tím, že SEA pracovala s chybným technickým zadáním, zcela opominula vyhodnocení vlivu na hlubší horizonty podzemních vod, které jsou v lokalitě dle VÚMOP silně zranitelné. Požaduji revizi SEA na základě reálných technických parametrů staveb. Rozsáhlé betonové základy a obslužné komunikace naruší vsakováni vody, změní odtokové poměry a zhorší schopnost krajiny zadržovat vodu, což je v době klimatické změny nepřípustné. Opatření obecné povahy pro AOV103 stanovuje odstup od vodních toků pouze 8 metrů, což považuji za hrubě nedostatečné pro eliminaci rizika kontaminace. Tato vzdálenost je v podhorském terénu naprosto nedostatečná pro ochranu pramenišť a koryt před kontaminací a změnou odtokových poměrů při masivních zemních pracích (základy pro VTE, zařízeni pro skladováni elektřiny, komunikace), proto je nezbytné zvýšit tento ochranný odstup od vodních toků na minimálně 100 m, aby byla zajištěna elementární ochrana vodních zdrojů. Pouhé konstatováni, že nesmí být narušena funkce, je v rozporu s realitou výstavby, kdy dochází k plošnému zhutnění půdy a přerušeni drenážních systémů, což Opatření obecné povahy nijak technicky neřeší. V lokalitě AOV103 se nachází řada individuálních zdrojů pitné vody (studny v obci jestřebí a Pobučí), které čerpají vodu z mělkých i středně hlubokých horizontů. Hlubinné pilotáže a masivní betonáž (cca 400 m' nepropustné plochy na jednu VTE) prokazatelně protnou hydrogeologické vrstvy a mohou způsobit nevratnou kontaminaci nebo ztrátu vody v těchto studnách. SEA tento scénář vůbec neposuzovala, čĺmž je dokumentace neúplná. 2 I Obnovitelné zdroje energie jsou ve veřejném zájmu, ale nemohou být nadřazeny veřejnému zájmu na zachování zdrojů pitné vody pro obyvatelstvo. V lokalitě AOV103 dochází k přímému střetu těchto zájmů. Zatímco energetický cíl lze naplnit v jiných lokalitách ČR s vhodnějším podložím, zdroje pitné vody v Jestřebí a Pobučí jsou vázány na konkrétní území a jsou nenahraditelné. Ohrožení základních životních potřeb obyvatel je v rozporu se zásadou proporcionality.Požaduji vyloučeni ploch, které jsou v hydrogeologickém dosahu místních studní a pramenišť. Návrh dále zcela opomíjí vliv rotace listů a změny proudění vzduchu na lokální mikroklima a vysušování okolních pozemků. • Ochrana zemědělského půdního fondu (ZPF) Mapa oblasti potvrzuje, že AOV103 je vymezena na plochách intenzivně využívané zemědělské půdy. Lokalita zasahuje i do půd I. a ||. třídy ochrany. OOP v bodě 3.1 písm. f) řeší pouze ,,přistup k pozemkům", nikoliv prioritní ochranu půdy jako neobnovitelného zdroje. Navržená ochrana protierozních opatření je deklarativní a nezohledňuje zvýšený odtok z manipulačních ploch a komunikací VTE. Dojde k nevratnému zhutněni půdy těžkou technikou, zvýšení erozního rizika a fragmentaci zemědělských pozemků, což znemožní efektivní hospodařeni. • Dopady na obyvatele a kvalitu života Návrh nerespektuje požadavky nového stavebního zákona na kvalitu prostředí a pohodu bydlení. Dlouhodobé vystavení hluku (včetně infrazvuku) představuje riziko pro zdraví obyvatel. Opatření obecné povahy odsouvá řešení hluku až do ,,navazujících řízení". Požaduji posouzení kumulativního hluku již ve fázi vymezení akcelerační oblasti, neboť po schválení ÚRP bude obrana nás obyvatel značně ztížena, ne-li zcela nemožná. Hranice AOV103 je od nejbližšího obydlí vzdálena pouhých 400 metrů. Návrh AOV103 při svém zpracování prokazatelně nepřihlédl k aktuální nové zástavbě, čĺmž bude docházet k přímému ohroženi zdraví občanů nadlimitním hlukem. Při kumulaci až 8 větrných elektráren o výšce 250 m je odstup 400-500 m od obydlí zcela nedostatečný pro dodržení hygienických limitů hluku v nočních hodinách. Návrh je v rozporu s cílem územního plánování chránit pohodu bydlení. V Opatření obecné povahy pro AOV103 se v bodě 3.1 l) uvádí, že podmínkou pro povolení záměrů OZE je zpracováni studie působení stroboskopického efektu na obytnou zástavbu s vymezením VTE, u nichž je nutné dobu provozu omezit tak, aby shadow tlicker efekt nepřekročil dobu trvání 30 hodin/rok. Vzhledem k umístění navržené AOV bude v celém roce,	

Poř. č.	Připomínkové místo	Číslo jednací	Článek	AO	Připomínka	Vyhodnocení
					kromě letních měsíců, působit tento efekt na obytnou zástavbu obce Jestřebí, což zásadně sníží kvalitu života v obytných zónách jestřebí. Návrh dále zcela ignoruje zásah do vlastnických práv obyvatel, kdy dojde k prokazatelnému znehodnoceni nemovitosti. • Technická a bezpečnostní rizika V Opatření obecné povahy zcela chybí stanovení pevných odstupových vzdáleností od obytné zástavby v poměru k uvažované výšce 250 m a nijak neřeší speciňka zásahu u staveb vysokých 250 m v lesnatém terénu. Chybí analýza rizik šíření požáru z gondoly VTE do okolní krajiny. 3 I j Není stanovena bezpečná vzdálenost od turistických tras a komunikací pro případ námrazy, což ohrožuje bezpečnost osob v oblasti. Provoz 8 věží VTE a rozsáhlého úložiště elektřiny s sebou nese riziko úniku provozních kapalin (tisíce litrů olejů a chladicích směsí). V případě požáru úložiště nebo havárie VTE hrozí v daném sklonitém terénu okamžitá kontaminace spodních vod, na kterých je obec Jestřebí a Pobuči životně závislá. Absenci analýzy rizik úniku kapalin do specifických hydrogeologických struktur v lokalitě považuji za zásadní vadu návrhu. Nevymezeni bezpečných zón v Opatřeních obecné povahy AOV103 porušuje povinnost chránit život a zdraví osob. • Kumulace vlivů Opatření obecné povahy pro AOV103 v bodě 3.1 písm. k) zmiňuje kumulativní působení pouze u hluku. Návrh však zcela postrádá komplexní vyhodnoceni kumulativních a synergických vlivů na krajinný ráz a ekosystémy, což je v rozporu s EIA a evropskou směrnici o posuzování vlivů na životní prostředí. požaduji doloženi akustické studie, která zohlední kumulativní vliv (VTE " bateriová úložiště + stávající zdroje hluku). Opatření obecné povahy v bodě 3.1 k) sice kumulaci zmiňuje, ale bez vymezení limitů pro celou oblast je toto ustanovení nevymahatelné. Bez stanoveni maximálního hlukového stropu pro celou aov (tzv. hlukový management území) nelze garantovat ochranu zdraví obyvatel Jestřebí a Pobuči. Absence kumulativního vlivu v Opatření obecné povahy je vadou řízeni, která má za následek nezákonnost celého aktu. Sčítáni akustického tlaku a vizuální zátěže u obce Jestřebí a Pobuči nebylo v návrhu nijak kvantifikováno. • Infrastruktura pro skladování elektřiny Návrh Opatření obecné povahy v bodě 3.1 b) předpokládá výstavbu areálů určených pro skladováni elektřiny. Pro provoz 8 VTE o výšce 250 m je plánovaná výstavba rozsáhlých bateriových úložišť", která představují další plošný zábor kvalitní půdy o rozloze až 7 000 m' pro celou AOV103, zvýšení hlukové zátěže (neustálý hluk chlazení) a představuje neúměrné riziko pro silně zranitelné podzemní vody v případě havárie či požáru. Tato infrastruktura dále prohlubuje nepřípustnou industrializaci krajinného rázu Na rozdíl od nárazového svistu lopatek VTE, úložiště produkuje monotónní, neustálý hučivý zvuk. V tichém venkovském prostředí se tento zvuk šiří na velké vzdálenosti a zvyšuje celkovou hlukovou hladinu lokality. • Rozpor s právem EU a Listinou základních práv a svobod Akcelerační oblasti mají být dle směrnice RED III vymezovány v územích ,,s nízkým environmentálním rizikem". Vzhledem k výskytu chráněných druhů a biokoridorů (přiznaných v Opatření obecné povahy AOV103 v bodě 3.1 písm. g) lokalita AOV103 tuto podmínku nesplňuje. V návrhu AOV103 jestřebí není prokázáno, že veřejného zájmu na dosažení cílů RED III nelze dosáhnout v jiných lokalitách (např. v průmyslových zónách nebo lokalitách s nižším environmentálním rizikem), které by nevyžadovaly tak drastický zásah do jiných veřejných zájmů (biodiverzita, ochrana půdy). Pokud existují alternativy, je nucené prosazování AOV103 zneužitím institutu veřejného zájmu. Je ve veřejném zájmu, aby prostředky a úsilí byly vynakládány účelně. Prosazování AOV v lokalitě s prokazatelně vysokým hydrogeologickým rizikem a silným odporem místní samosprávy povede 4 V ' 4 O k dlouholetým soudním sporům a zablokování výstavby. Takový postup je v rozporu s veřejným zájmem na rychlou transformaci energetiky, neboť efektivnější je využit lokality s vyšší mírou společenské a odborné akceptace. III. Závěr Vzhledem k výše uvedeným skutečnostem je návrh vymezení akcelerační oblasti AOV103 Jestřebí věcně nesprávný, nezákonný a společensky nepřijatelný. Požaduji jeho úplné vypuštění z návrhu Změny č. 2 ÚRP. Občané Jestřebí a Pobučí již svůj nesouhlas s výstavbou větrných elektráren (VTE) vyjádřili v rámci petice v roce 2024. Na základě této petice přijalo Zastupitelstvo obce jestřebí dne	

Poř. č.	Připomínkové místo	Číslo jednací	Článek	AO	Připomínka	Vyhodnocení
					10.9.2024 usnesení Č.08/13/2024, ve kterém se jasně vyslovuje proti výstavbě vte na katastrech jestřebí, jestřebíčko a Pobučí. Navržené vymezení akcelerační oblasti je v přímém rozporu s principem samosprávy. Autor návrhu nerespektuje deklarovaný postoj obce a jejích obyvatel, čĺmž dochází k narušeni důvěry v proces územního plánování a k nucenému prosazování záměru, který nemá místní akceptaci. Nucené vymezení AOV proti výslovnému a odůvodněnému nesouhlasu obce (vyjádřenému usnesením zastupitelstva a petici) bez dostatečného prokázání, že neexistují jiné (vhodnější) lokality v rámci ČR, je nepřiměřeným zásahem do práva na samosprávu dle Ústavy ČR. požaduji doložení variantního posouzeni, které prokáže, že cíle RED Ill nelze dosáhnout v lokalitách s nižším odporem místních komunit a nižšími environmentálními dopady." Vzhledem k výše uvedeným věcným a procesním vadám (zejména nepřezkoumatelnost, rozpor se směrnicí RED Ill a chybné technické parametry v SEA) je návrh v rozporu s § 174 odst. 1 správního řádu. Trvám na tom, aby se správní orgán s každým bodem vypořádal jednotlivě a odůvodnil, proč upřednostňuje energetický záměr nad prokazatelnými hydrogeologickými a environmentálními riziky.	
2777.	Daniel Stryk	MMR-38387-2026-81	99czzx	AOV103	VĚC: Připomínky k návrhu Změny č. 2 Územního rozvojového plánu ČR - vymezení akcelerační oblasti AOV103 Jestřebí, Olomoucký kraj Na základě zveřejněné veřejné vyhlášky č.j. MMR-25750/2026-81 ze dne 14.4.2026 tímto uplatňuji podle § 97 odst.1 zákona Č.283/2021 Sb., stavební zákon, v platném znění, připomínky k návrhu Změny Č.2 Územního rozvojového plánu ČR, týkající se vymezení akcelerační oblasti AOV103 Jestřebí. I. Zádost o vyloučení oblasti Na základě níže uvedených důvodů nesouhlasím s tímto návrhem Změny Č.2 Územního rozvojového plánu ČR a požaduji vyloučení akcelerační oblasti AOV103 jestřebí z návrhu Změny č. 2 Územního rozvojového plánu ČR. Mám za to, že vymezení této oblasti je v přímém rozporu se zájmy ochrany přírody, krajiny, zemědělského půdního fondu a ochrany zdraví a práv obyvatel dotčených obcí Jestřebí a Pobuči. II. Odůvodnění připomínek 1. Nedostatky návrhu a procesní pochybení Návrh vykazuje zásadní procesní a věcné vady, postrádá konkrétní podklady a podrobnou analýzu lokality. Vychází pouze z expertních odhadů (počet věží, instalovaný výkon), nikoliv z podrobné analýzy území. Nebyly posouzeny jiné možnosti umístění akceleračních oblastí, zejména využiti brownfieldů či jiné znehodnocené půdy, což je v rozporu se zásadami udržitelného rozvoje území. Návrh rezignuje na předběžnou opatrnost a odsouvá řešení zásadních střetů v území až do fáze povolování jednotlivých záměrů, čímž popírá smysl strategického plánování. 2. Ochrana přírody a krajiny Analýza nárůstu viditelnosti v dokumentu SEA (Strategic Environmental Assessment) u oblasti AOV103 uvažuje s výškou stožárů 120, 170 m a 200 m. Mapa prokazuje drastický nárůst viditelnosti technických staveb v bezprostřední blízkosti sídel. Analýza potvrzuje, že stožáry o výšce 200 m (celková výška s listy cca 250 m) budou dominantou viditelnou z celého území dotčených obcí. V Opatření obecné povahy se návrh nevypořádal s tím, jak bude chráněn krajinný ráz a pohoda bydlení. Navržená oblast nerespektuje 1 J ¶ t vizuální integritu sídel a fakticky mění charakter venkovského osídlení na průmyslovou zónu bez adekvátní kompenzace či ochranných opatření. Lokalita AOV103 představuje cenný krajinný celek, jehož industrializace je nepřípustná. Opatření obecné povahy pro AOV103 připouští výjimky pro ,,nezbytná křížení" dopravní a technické infrastruktury s biokoridory, což při rozsahu infrastruktury VTE povede k faktické fragmentaci regionálních a lokálních biokoridorů. Stanovená minimální šířka koridoru 500 m pro velké savce je pro druhy jako například vlk v členitém terénu jestřebí a Pobučí zcela nedostatečná a nezajišťuje funkčnost migrační trasy. V Opatření obecné povahy pro AOV103 je uvedeno, že ochrana netopýrů bude řešena zajištěním	**Akceptováno.** Akcelerační oblast AOV103 – Jestřebí byla vypuštěna.

Poř. č.	Připomínkové místo	Číslo jednací	Článek	AO	Připomínka	Vyhodnocení
					akustického monitoringu netopýrů provozovatelem větrné elektrárny podle metodického doporučení společnosti ČESON, která je v textu označena jako ,,v přípravě". Stanoveni podmínek ochrany netopýrů odkazem na neexistující/rozpracovaný dokument činí Opatřeni obecné povahy v této části nepřezkoumatelným. Správní akt nemůže ukládat povinnosti na základě dokumentu, který není součásti a jehož obsah je v době schvalování ÚRP neznámý. To zakládá nezákonnost celého vymezení AOV103 pro porušení principu právní jistoty. jelikož Opatření obecné povahy přiznává nutnost následného monitoringu mortality ptáků (bod 3.2 c, d), potvrzuje tím existenci rizika, kterému by mělo být předcházeno nevymezením oblasti v takto cenném území. Vymezeni AOV103 je v přímém rozporu s požadavkem čl.15c směrnice RED III, neboť oblast zahrnuje migrační koridory velkých savců, což automaticky vylučuje klasifikaci území jako 'nizkorizikového'. Návrh AOV103 se nevypořádal s tím, jak může být oblast s přiznanou fragmentaci biokoridorů považována za environmentálně vhodnou. 3. Voda a klimatické funkce krajiny Podkladová analýza SEA trpí zásadní věcnou vadou, když uvažuje hloubku založeni 2—4 m. Statické požadavky na VTE o výšce 250 m v daných geologických podmínkách vyžadují hlubinné pilotáže. Tím, že SEA pracovala s chybným technickým zadáním, zcela opominula vyhodnocení vlivu na hlubší horizonty podzemních vod, které jsou v lokalitě dle VÚMOP silně zranitelné. Požaduji revizi SEA na základě reálných technických parametrů staveb. Rozsáhlé betonové základy a obslužné komunikace naruší vsakováni vody, změní odtokové poměry a zhorší schopnost krajiny zadržovat vodu, což je v době klimatické změny nepřípustné. Opatření obecné povahy pro AOV103 stanovuje odstup od vodních toků pouze 8 metrů, což považuji za hrubě nedostatečné pro eliminaci rizika kontaminace. Tato vzdálenost je v podhorském terénu naprosto nedostatečná pro ochranu pramenišť a koryt před kontaminací a změnou odtokových poměrů při masivních zemních pracích (základy pro VTE, zařízeni pro skladováni elektřiny, komunikace), proto je nezbytné zvýšit tento ochranný odstup od vodních toků na minimálně 100 m, aby byla zajištěna elementární ochrana vodních zdrojů. Pouhé konstatováni, že nesmí být narušena funkce, je v rozporu s realitou výstavby, kdy dochází k plošnému zhutnění půdy a přerušeni drenážních systémů, což Opatření obecné povahy nijak technicky neřeší. V lokalitě AOV103 se nachází řada individuálních zdrojů pitné vody (studny v obci jestřebí a Pobučí), které čerpají vodu z mělkých i středně hlubokých horizontů. Hlubinné pilotáže a masivní betonáž (cca 400 m' nepropustné plochy na jednu VTE) prokazatelně protnou hydrogeologické vrstvy a mohou způsobit nevratnou kontaminaci nebo ztrátu vody v těchto studnách. SEA tento scénář vůbec neposuzovala, čÍmž je dokumentace neúplná. 2 I Obnovitelné zdroje energie jsou ve veřejném zájmu, ale nemohou být nadřazeny veřejnému zájmu na zachování zdrojů pitné vody pro obyvatelstvo. V lokalitě AOV103 dochází k přímému střetu těchto zájmů. Zatímco energetický cíl lze naplnit v jiných lokalitách ČR s vhodnějším podložím, zdroje pitné vody v Jestřebí a Pobučí jsou vázány na konkrétní území a jsou nenahraditelné. Ohrožení základních životních potřeb obyvatel je v rozporu se zásadou proporcionality.Požaduji vyloučeni ploch, které jsou v hydrogeologickém dosahu místních studní a pramenišť. Návrh dále zcela opomíjí vliv rotace listů a změny proudění vzduchu na lokální mikroklima a vysušování okolních pozemků. 4. Ochrana zemědělského půdního fondu (ZPF) Mapa oblasti potvrzuje, že AOV103 je vymezena na plochách intenzivně využívané zemědělské půdy. Lokalita zasahuje i do půd I. a ||. třídy ochrany. OOP v bodě 3.1 písm. f) řeší pouze ,,přistup k pozemkům", nikoliv prioritní ochranu půdy jako neobnovitelného zdroje. Navržená ochrana protierozních opatření je deklarativní a nezohledňuje zvýšený odtok z manipulačních ploch a komunikací VTE. Dojde k nevratnému zhutněni půdy těžkou technikou, zvýšení erozního rizika a fragmentaci zemědělských pozemků, což znemožní efektivní hospodařeni. 5. Dopady na obyvatele a kvalitu života Návrh nerespektuje požadavky nového stavebního zákona na kvalitu prostředí a pohodu bydlení. Dlouhodobé vystavení hluku (včetně infrazvuku) představuje riziko pro zdraví obyvatel. Opatření obecné povahy odsouvá řešení hluku až do ,,navazujících řízení". Požaduji posouzení kumulativního hluku již ve fázi vymezení akcelerační oblasti, neboť po schválení ÚRP bude obrana nás obyvatel značně ztížena, ne-li zcela nemožná. Hranice AOV103 je od nejbližšího obydlí vzdálena pouhých 400 metrů. Návrh AOV103 při svém zpracování	

Poř. č.	Připomínkové místo	Číslo jednací	Článek	AO	Připomínka	Vyhodnocení
					prokazatelně nepřihlédl k aktuální nové zástavbě, čÍmž bude docházet k přímému ohroženi zdraví občanů nadlimitním hlukem. Při kumulaci až 8 větrných elektráren o výšce 250 m je odstup 400-500 m od obydlí zcela nedostatečný pro dodržení hygienických limitů hluku v nočních hodinách. Návrh je v rozporu s cílem územního plánování chránit pohodu bydlení. V Opatření obecné povahy pro AOV103 se v bodě 3.1 l) uvádí, že podmínkou pro povolení záměrů OZE je zpracováni studie působení stroboskopického efektu na obytnou zástavbu s vymezením VTE, u nichž je nutné dobu provozu omezit tak, aby shadow tlicker efekt nepřekročil dobu trvání 30 hodin/rok. Vzhledem k umístění navržené AOV bude v celém roce, kromě letních měsíců, působit tento efekt na obytnou zástavbu obce Jestřebí, což zásadně sníží kvalitu života v obytných zónách jestřebí. Návrh dále zcela ignoruje zásah do vlastnických práv obyvatel, kdy dojde k prokazatelnému znehodnoceni nemovitosti. 6. Technická a bezpečnostní rizika V Opatření obecné povahy zcela chybí stanovení pevných odstupových vzdáleností od obytné zástavby v poměru k uvažované výšce 250 m a nijak neřeší speciňka zásahu u staveb vysokých 250 m v lesnatém terénu. Chybí analýza rizik šíření požáru z gondoly VTE do okolní krajiny. 3 l j Není stanovena bezpečná vzdálenost od turistických tras a komunikací pro případ námrazy, což ohrožuje bezpečnost osob v oblasti. Provoz 8 věží VTE a rozsáhlého úložiště elektřiny s sebou nese riziko úniku provozních kapalin (tisíce litrů olejů a chladicích směsí). V případě požáru úložiště nebo havárie VTE hrozí v daném sklonitém terénu okamžitá kontaminace spodních vod, na kterých je obec Jestřebí a Pobuči životně závislá. Absenci analýzy rizik úniku kapalin do specifických hydrogeologických struktur v lokalitě považuji za zásadní vadu návrhu. Nevymezeni bezpečných zón v Opatřeních obecné povahy AOV103 porušuje povinnost chránit život a zdraví osob. 7. Kumulace vlivů Opatření obecné povahy pro AOV103 v bodě 3.1 písm. k) zmiňuje kumulativní působení pouze u hluku. Návrh však zcela postrádá komplexní vyhodnoceni kumulativních a synergických vlivů na krajinný ráz a ekosystémy, což je v rozporu s EIA a evropskou směrnici o posuzování vlivů na životní prostředí. požaduji doloženi akustické studie, která zohlední kumulativní vliv (VTE " bateriová úložiště + stávající zdroje hluku). Opatření obecné povahy v bodě 3.1 k) sice kumulaci zmiňuje, ale bez vymezení limitů pro celou oblast je toto ustanovení nevymahatelné. Bez stanoveni maximálního hlukového stropu pro celou aov (tzv. hlukový management území) nelze garantovat ochranu zdraví obyvatel Jestřebí a Pobuči. Absence kumulativního vlivu v Opatření obecné povahy je vadou řízeni, která má za následek nezákonnost celého aktu. Sčítáni akustického tlaku a vizuální zátěže u obce Jestřebí a Pobuči nebylo v návrhu nijak kvantifikováno. 8. Infrastruktura pro skladování elektřiny Návrh Opatření obecné povahy v bodě 3.1 b) předpokládá výstavbu areálů určených pro skladováni elektřiny. Pro provoz 8 VTE o výšce 250 m je plánovaná výstavba rozsáhlých bateriových úložišť", která představují další plošný zábor kvalitní půdy o rozloze až 7 000 m' pro celou AOV103, zvýšení hlukové zátěže (neustálý hluk chlazení) a představuje neúměrné riziko pro silně zranitelné podzemní vody v případě havárie či požáru. Tato infrastruktura dále prohlubuje nepřípustnou industrializaci krajinného rázu Na rozdíl od nárazového svistu lopatek VTE, úložiště produkuje monotónní, neustálý hučivý zvuk. V tichém venkovském prostředí se tento zvuk šiří na velké vzdálenosti a zvyšuje celkovou hlukovou hladinu lokality. 9. Rozpor s právem EU a Listinou základních práv a svobod Akcelerační oblasti mají být dle směrnice RED lll vymezovány v územích ,,s nízkým environmentálním rizikem". Vzhledem k výskytu chráněných druhů a biokoridorů (přiznaných v Opatření obecné povahy AOV103 v bodě 3.1 písm. g) lokalita AOV103 tuto podmínku nesplňuje. V návrhu AOV103 jestřebí není prokázáno, že veřejného zájmu na dosažení cílů RED lll nelze dosáhnout v jiných lokalitách (např. v průmyslových zónách nebo lokalitách s nižším environmentálním rizikem), které by nevyžadovaly tak drastický zásah do jiných veřejných zájmů (biodiverzita, ochrana půdy). Pokud existují alternativy, je nucené prosazování AOV103 zneužitím institutu veřejného zájmu. Je ve veřejném zájmu, aby prostředky a úsilí byly vynakládány účelně. Prosazování AOV v lokalitě s prokazatelně vysokým hydrogeologickým rizikem a silným odporem místní samosprávy povede 4 V ' 4 O k dlouholetým soudním sporům a zablokování výstavby. Takový postup je v rozporu s veřejným zájmem na rychlou	

Poř. č.	Připomínkové místo	Číslo jednací	Článek	AO	Připomínka	Vyhodnocení
					transformaci energetiky, neboť efektivnější je využit lokality s vyšší mírou společenské a odborné akceptace. III. Závěr Vzhledem k výše uvedeným skutečnostem je návrh vymezení akcelerační oblasti AOV103 Jestřebí věcně nesprávný, nezákonný a společensky nepřijatelný. Požaduji jeho úplné vypuštění z návrhu Změny č. 2 ÚRP. Občané Jestřebí a Pobučí již svůj nesouhlas s výstavbou větrných elektráren (VTE) vyjádřili v rámci petice v roce 2024. Na základě této petice přijalo Zastupitelstvo obce jestřebí dne 10.9.2024 usnesení Č.08/13/2024, ve kterém se jasně vyslovuje proti výstavbě vte na katastrech jestřebí, jestřebíčko a Pobučí. Navržené vymezení akcelerační oblasti je v přímém rozporu s principem samosprávy. Autor návrhu nerespektuje deklarovaný postoj obce a jejích obyvatel, čĺmž dochází k narušeni důvěry v proces územního plánování a k nucenému prosazování záměru, který nemá místní akceptaci. Nucené vymezení AOV proti výslovnému a odůvodněnému nesouhlasu obce (vyjádřenému usnesením zastupitelstva a petici) bez dostatečného prokázání, že neexistují jiné (vhodnější) lokality v rámci ČR, je nepřiměřeným zásahem do práva na samosprávu dle Ústavy ČR. požaduji doložení variantního posouzeni, které prokáže, že cíle RED Ill nelze dosáhnout v lokalitách s nižším odporem místních komunit a nižšími environmentálními dopady." Vzhledem k výše uvedeným věcným a procesním vadám (zejména nepřezkoumatelnost, rozpor se směrnicí RED Ill a chybné technické parametry v SEA) je návrh v rozporu s § 174 odst. 1 správního řádu. Trvám na tom, aby se správní orgán s každým bodem vypořádal jednotlivě a odůvodnil, proč upřednostňuje energetický záměr nad prokazatelnými hydrogeologickými a environmentálními riziky.	

Poř. č.	Připomínkové místo	Číslo jednací	Článek	AO	Připomínka	Vyhodnocení
2778.	Urbánková Dana	MMR-37628-2026-81	99czzx	AOV103	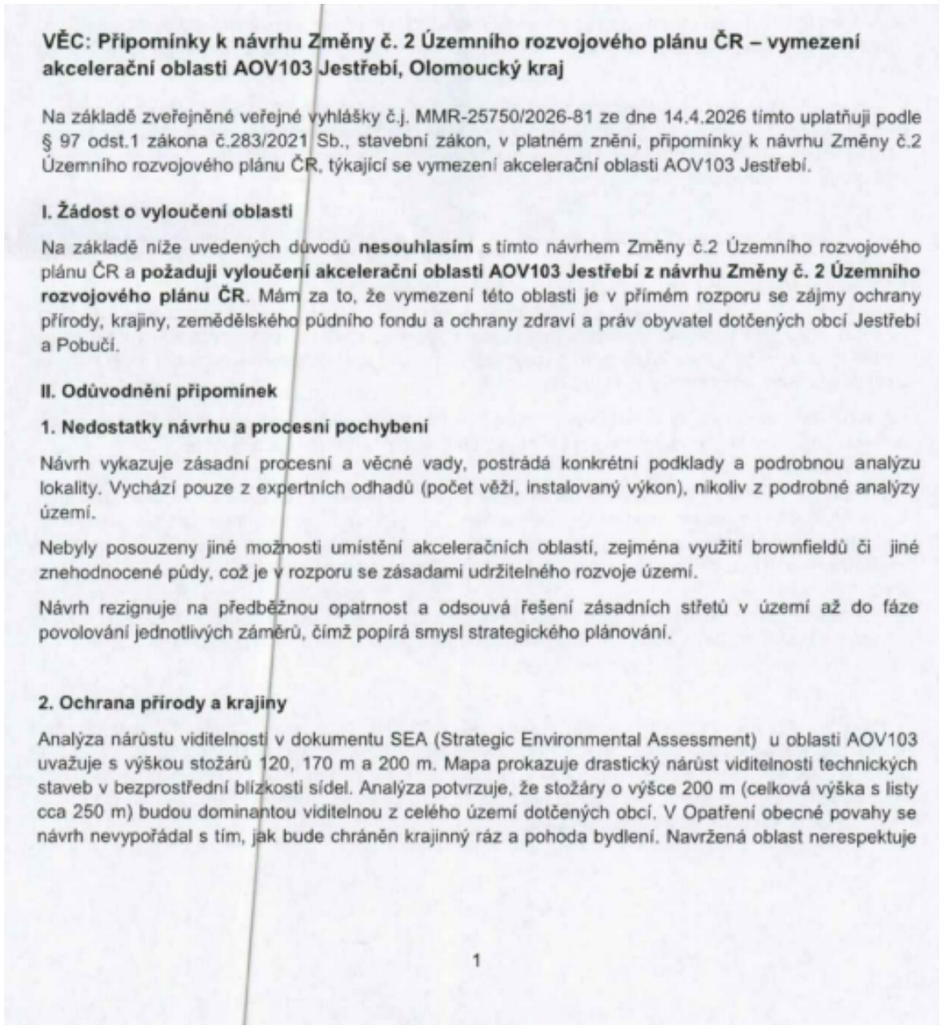	**Akceptováno.** Akcelerační oblast AOV103 – Jestřebí byla vypuštěna.

vizuální integritu sídel a fakticky mění charakter venkovského osídlení na průmyslovou zónu bez adekvátní kompenzace či ochranných opatření. Lokalita AOV103 představuje cenný krajinný celek, jehož industrializace je nepřípustná.

Opatření obecné povahy pro AOV103 připouští výjimky pro „nezbytná křížení" dopravní a technické infrastruktury s biokoridory, což při rozsahu infrastruktury VTE povede k faktické fragmentaci regionálních a lokálních biokoridorů. Stanovená minimální šířka koridoru 500 m pro velké savce je pro druhy jako například vlk v členitém terénu Jestřebí a Pobučí zcela nedostatečná a nezajišťuje funkčnost migrační trasy.

V Opatření obecné povahy pro AOV103 je uvedeno, že ochrana netopýrů bude řešena zajištěním akustického monitoringu netopýrů provozovatelem větrné elektrárny podle metodického doporučení společnosti ČESON, která je v textu označena jako „v přípravě". Stanovení podmínek ochrany netopýrů odkazem na neexistující/rozpracovaný dokument činí Opatření obecné povahy v této části nepřezkoumatelným. Správní akt nemůže ukládat povinnosti na základě dokumentu, který není součástí a jehož obsah je v době schvalování ÚRP neznámý. To zakládá nezákonnost celého vymezení AOV103 pro porušení principu právní jistoty.

Jelikož Opatření obecné povahy přiznává nutnost následného monitoringu mortality ptáků (bod 3.2 c, d), potvrzuje tím existenci rizika, kterému by mělo být předcházeno nevymezením oblasti v takto cenném území.

Vymezení AOV103 je v přímém rozporu s požadavkem čl.15c směrnice RED III, neboť oblast zahrnuje migrační koridory velkých savců, což automaticky vylučuje klasifikaci území jako 'nízkorizikového'. Návrh AOV103 se nevypořádal s tím, jak může být oblast s přiznanou fragmentací biokoridorů považována za environmentálně vhodnou.

3. Voda a klimatické funkce krajiny

Podkladová analýza SEA trpí zásadní věcnou vadou, když uvažuje hloubku založení 2–4 m. Statické požadavky na VTE o výšce 250 m v daných geologických podmínkách vyžadují hlubinné pilotáže. Tím, že SEA pracovala s chybným technickým zadáním, zcela opominula vyhodnocení vlivu na hlubší horizonty podzemních vod, které jsou v lokalitě dle VÚMOP silně zranitelné. Požaduji revizi SEA na základě reálných technických parametrů staveb.

Rozsáhlé betonové základy a obslužné komunikace naruší vsakování vody, změní odtokové poměry a zhorší schopnost krajiny zadržovat vodu, což je v době klimatické změny nepřípustné.

Opatření obecné povahy pro AOV103 stanovuje odstup od vodních toků pouze 8 metrů, což považuji za hrubě nedostatečné pro eliminaci rizika kontaminace. Tato vzdálenost je v podhorském terénu naprosto nedostatečná pro ochranu pramenišť a koryt před kontaminací a změnou odtokových poměrů při masivních zemních pracích (základy pro VTE, zařízení pro skladování elektřiny, komunikace), proto je nezbytné zvýšit tento ochranný odstup od vodních toků na minimálně 100 m, aby byla zajištěna elementární ochrana vodních zdrojů. Pouhé konstatování, že nesmí být narušena funkce, je v rozporu s realitou výstavby, kdy dochází k plošnému zhutnění půdy a přerušení drenážních systémů, což Opatření obecné povahy nijak technicky neřeší.

V lokalitě AOV103 se nachází řada individuálních zdrojů pitné vody (studny v obci Jestřebí a Pobučí), které čerpají vodu z mělkých i středně hlubokých horizontů. Hlubinné pilotáže a masivní betonáž (cca 400 m² nepropustné plochy na jednu VTE) prokazatelně protnou hydrogeologické vrstvy a mohou způsobit nevratnou kontaminaci nebo ztrátu vody v těchto studnách. SEA tento scénář vůbec neposuzovala, čímž je dokumentace neúplná.

2

					Obnovitelné zdroje energie jsou ve veřejném zájmu, ale nemohou být nadřazeny veřejnému zájmu na zachování zdrojů pitné vody pro obyvatelstvo. V lokalitě AOV103 dochází k přímému střetu těchto zájmů. Zatímco energetický cíl lze naplnit v jiných lokalitách ČR s vhodnějším podložím, zdroje pitné vody v Jestřebí a Pobučí jsou vázány na konkrétní území a jsou nenahraditelné. Ohrožení základních životních potřeb obyvatel je v rozporu se zásadou proporcionality.Požaduji vyloučení ploch, které jsou v hydrogeologickém dosahu místních studní a pramenišť. Návrh dále zcela opomíjí vliv rotace listů a změny proudění vzduchu na lokální mikroklima a vysušování okolních pozemků. **4. Ochrana zemědělského půdního fondu (ZPF)** Mapa oblasti potvrzuje, že AOV103 je vymezena na plochách intenzivně využívané zemědělské půdy. Lokalita zasahuje i do půd I. a II. třídy ochrany. OOP v bodě 3.1 písm. f) řeší pouze „přístup k pozemkům“, nikoliv prioritní ochranu půdy jako neobnovitelného zdroje. Navržená ochrana protierozních opatření je deklarativní a nezohledňuje zvýšený odtok z manipulačních ploch a komunikací VTE. Dojde k nevratnému zhutnění půdy těžkou technikou, zvýšení erozního rizika a fragmentaci zemědělských pozemků, což znemožní efektivní hospodaření. **5. Dopady na obyvatele a kvalitu života** Návrh nerespektuje požadavky nového stavebního zákona na kvalitu prostředí a pohodu bydlení. Dlouhodobé vystavení hluku (včetně infrazvuku) představuje riziko pro zdraví obyvatel. Opatření obecné povahy odsouvá řešení hluku až do „navazujících řízení“. Požaduji posouzení kumulativního hluku již ve fázi vymezení akcelerační oblasti, neboť po schválení ÚRP bude obrana nás obyvatel značně ztížena, ne-li zcela nemožná. Hranice AOV103 je od nejbližšího obydlí vzdálena pouhých 400 metrů. Návrh AOV103 při svém zpracování prokazatelně nepřihlédl k aktuální nové zástavbě, čímž bude docházet k přímému ohrožení zdraví občanů nadlimitním hlukem. Při kumulaci až 8 větrných elektráren o výšce 250 m je odstup 400–500 m od obydlí zcela nedostatečný pro dodržení hygienických limitů hluku v nočních hodinách. Návrh je v rozporu s cílem územního plánování chránit pohodu bydlení. V Opatření obecné povahy pro AOV103 se v bodě 3.1 l) uvádí, že podmínkou pro povolení záměrů OZE je zpracování studie působení stroboskopického efektu na obytnou zástavbu s vymezením VTE, u nichž je nutné dobu provozu omezit tak, aby shadow flicker efekt nepřekročil dobu trvání 30 hodin/rok. Vzhledem k umístění navržené AOV bude v celém roce, kromě letních měsíců, působit tento efekt na obytnou zástavbu obce Jestřebí, což zásadně sníží kvalitu života v obytných zónách Jestřebí. Návrh dále zcela ignoruje zásah do vlastnických práv obyvatel, kdy dojde k prokazatelnému znehodnocení nemovitostí. **6. Technická a bezpečnostní rizika** V Opatření obecné povahy zcela chybí stanovení pevných odstupových vzdáleností od obytné zástavby v poměru k uvažované výšce 250 m a nijak neřeší specifika zásahu u staveb vysokých 250 m v lesnatém terénu. Chybí analýza rizik šíření požáru z gondoly VTE do okolní krajiny. 3	

Poř. č.	Připomínkové místo	Číslo jednací	Článek	AO	Připomínka	Vyhodnocení
					Není stanovena bezpečná vzdálenost od turistických tras a komunikací pro případ námrazy, což ohrožuje bezpečnost osob v oblasti. Provoz 8 věží VTE a rozsáhlého úložiště elektřiny s sebou nese riziko úniku provozních kapalin (tisíce litrů olejů a chladicích směsí). V případě požáru úložiště nebo havárie VTE hrozí v daném sklonitém terénu okamžitá kontaminace spodních vod, na kterých je obec Jestřebí a Pobučí životně závislá. Absenci analýzy rizik úniku kapalin do specifických hydrogeologických struktur v lokalitě považuji za zásadní vadu návrhu. Nevymezení bezpečných zón v Opatřeních obecné povahy AOV103 porušuje povinnost chránit život a zdraví osob. **7. Kumulace vlivů** Opatření obecné povahy pro AOV103 v bodě 3.1 písm. k) zmiňuje kumulativní působení pouze u hluku. Návrh však zcela postrádá komplexní vyhodnocení kumulativních a synergických vlivů na krajinný ráz a ekosystémy, což je v rozporu s EIA a evropskou směrnicí o posuzování vlivů na životní prostředí. Požaduji doložení akustické studie, která zohlední kumulativní vliv (VTE + bateriová úložiště + stávající zdroje hluku). Opatření obecné povahy v bodě 3.1 k) sice kumulaci zmiňuje, ale bez vymezení limitů pro celou oblast je toto ustanovení nevymahatelné. Bez stanovení maximálního hlukového stropu pro celou AOV (tzv. hlukový management území) nelze garantovat ochranu zdraví obyvatel Jestřebí a Pobučí. Absence kumulativního vlivu v Opatření obecné povahy je vadou řízení, která má za následek nezákonnost celého aktu. Sčítání akustického tlaku a vizuální zátěže u obce Jestřebí a Pobučí nebylo v návrhu nijak kvantifikováno. **8. Infrastruktura pro skladování elektřiny** Návrh Opatření obecné povahy v bodě 3.1 b) předpokládá výstavbu areálů určených pro skladování elektřiny. Pro provoz 8 VTE o výšce 250 m je plánovaná výstavba rozsáhlých bateriových úložišť, která představují další plošný zábor kvalitní půdy o rozloze až 7 000 m^2 pro celou AOV103, zvýšení hlukové zátěže (neustálý hluk chlazení) a představuje neúměrné riziko pro silně zranitelné podzemní vody v případě havárie či požáru. Tato infrastruktura dále prohlubuje nepřípustnou industrializaci krajinného rázu Na rozdíl od nárazového svistu lopatek VTE, úložiště produkuje monotónní, neustálý hučivý zvuk. V tichém venkovském prostředí se tento zvuk šíří na velké vzdálenosti a zvyšuje celkovou hlukovou hladinu lokality. **9. Rozpor s právem EU a Listinou základních práv a svobod** Akcelerační oblasti mají být dle směrnice RED III vymezovány v územích „s nízkým environmentálním rizikem". Vzhledem k výskytu chráněných druhů a biokoridorů (přiznaných v Opatření obecné povahy AOV103 v bodě 3.1 písm. q) lokalita AOV103 tuto podmínku nesplňuje. V návrhu AOV103 Jestřebí není prokázáno, že veřejného zájmu na dosažení cílů RED III nelze dosáhnout v jiných lokalitách (např. v průmyslových zónách nebo lokalitách s nižším environmentálním rizikem), které by nevyžadovaly tak drastický zásah do jiných veřejných zájmů (biodiverzita, ochrana půdy). Pokud existují alternativy, je nucené prosazování AOV103 zneužitím institutu veřejného zájmu. Je ve veřejném zájmu, aby prostředky a úsilí byly vynakládány účelně. Prosazování AOV v lokalitě s prokazatelně vysokým hydrogeologickým rizikem a silným odporem místní samosprávy povede 4	

Poř. č.	Připomínkové místo	Číslo jednací	Článek	AO	Připomínka	Vyhodnocení
					k dlouholetým soudním sporům a zablokování výstavby. Takový postup je v rozporu s veřejným zájmem na rychlou transformaci energetiky, neboť efektivnější je využít lokality s vyšší mírou společenské a odborné akceptace. **III. Závěr** Vzhledem k výše uvedeným skutečnostem je návrh vymezení akcelerační oblasti AOV103 Jestřebí věcně nesprávný, nezákonný a společensky nepřijatelný. **Požaduji jeho úplné vypuštění z návrhu Změny č. 2 ÚRP.** Občané Jestřebí a Pobučí již svůj nesouhlas s výstavbou větrných elektráren (VTE) vyjádřili v rámci **petice v roce 2024**. Na základě této petice přijalo **Zastupitelstvo obce Jestřebí dne 10.9.2024 usnesení č.08/13/2024**, ve kterém se jasně vyslovuje proti výstavbě VTE na katastrech Jestřebí, Jestřebíčko a Pobučí. Navržené vymezení akcelerační oblasti je v přímém rozporu s principem samosprávy. Autor návrhu nerespektuje deklarovaný postoj obce a jejích obyvatel, čímž dochází k narušení důvěry v proces územního plánování a k nucenému prosazování záměru, který nemá místní akceptaci. Nucené vymezení AOV proti výslovnému a odůvodněnému nesouhlasu obce (vyjádřenému usnesením zastupitelstva a peticí) bez dostatečného prokázání, že neexistují jiné (vhodnější) lokality v rámci ČR, je nepřiměřeným zásahem do práva na samosprávu dle Ústavy ČR. Požaduji doložení variantního posouzení, které prokáže, že cíle RED III nelze dosáhnout v lokalitách s nižším odporem místních komunit a nižšími environmentálními dopady." Vzhledem k výše uvedeným věcným a procesním vadám (zejména nepřezkoumatelnost, rozpor se směrnicí RED III a chybné technické parametry v SEA) je návrh v rozporu s § 174 odst. 1 správního řádu. Trvám na tom, aby se správní orgán s každým bodem vypořádal jednotlivě a odůvodnil, proč upřednostňuje energetický záměr nad prokazatelnými hydrogeologickými a environmentálními riziky.	

Poř. č.	Připomínkové místo	Číslo jednací	Článek	AO	Připomínka	Vyhodnocení
2779.	Pilátová Žaneta	MMR-37629-2026-81	99cy	AOV45	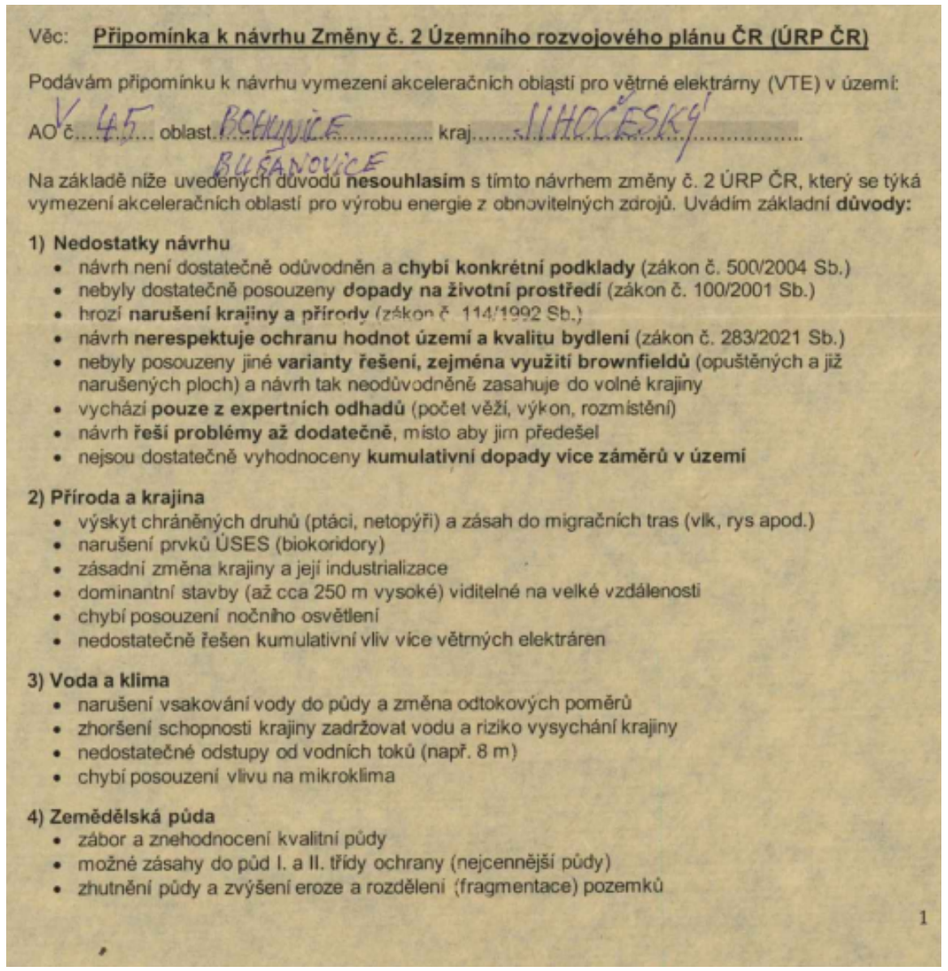	**Akceptováno.** Akcelerační oblast AOV45 – Bušanovice byla vypuštěna.

Věc: **Připomínka k návrhu Změny č. 2 Územního rozvojového plánu ČR (ÚRP ČR)**

Podávám připomínku k návrhu vymezení akceleračních oblastí pro větrné elektrárny (VTE) v území:

AO č. V 45 oblast BOHUNICE / BUŠANOVICE kraj JIHOČESKÝ

Na základě níže uvedených důvodů **nesouhlasím** s tímto návrhem změny č. 2 ÚRP ČR, který se týká vymezení akceleračních oblastí pro výrobu energie z obnovitelných zdrojů. Uvádím základní **důvody:**

1) **Nedostatky návrhu**
- návrh není dostatečně odůvodněn a **chybí konkrétní podklady** (zákon č. 500/2004 Sb.)
- nebyly dostatečně posouzeny **dopady na životní prostředí** (zákon č. 100/2001 Sb.)
- hrozí **narušení krajiny a přírody** (zákon č. 114/1992 Sb.)
- návrh **nerespektuje ochranu hodnot území a kvalitu bydlení** (zákon č. 283/2021 Sb.)
- nebyly posouzeny jiné **varianty řešení, zejména využití brownfieldů** (opuštěných a již narušených ploch) a návrh tak neodůvodněně zasahuje do volné krajiny
- vychází **pouze z expertních odhadů** (počet věží, výkon, rozmístění)
- návrh **řeší problémy až dodatečně**, místo aby jim předešel
- nejsou dostatečně vyhodnoceny **kumulativní dopady více záměrů v území**

2) **Příroda a krajina**
- výskyt chráněných druhů (ptáci, netopýři) a zásah do migračních tras (vlk, rys apod.)
- narušení prvků ÚSES (biokoridory)
- zásadní změna krajiny a její industrializace
- dominantní stavby (až cca 250 m vysoké) viditelné na velké vzdálenosti
- chybí posouzení nočního osvětlení
- nedostatečně řešen kumulativní vliv více větrných elektráren

3) **Voda a klima**
- narušení vsakování vody do půdy a změna odtokových poměrů
- zhoršení schopnosti krajiny zadržovat vodu a riziko vysychání krajiny
- nedostatečné odstupy od vodních toků (např. 8 m)
- chybí posouzení vlivu na mikroklima

4) **Zemědělská půda**
- zábor a znehodnocení kvalitní půdy
- možné zásahy do půd I. a II. třídy ochrany (nejcennější půdy)
- zhutnění půdy a zvýšení eroze a rozdělení (fragmentace) pozemků

1

Poř. č.	Připomínkové místo	Číslo jednací	Článek	AO	Připomínka	Vyhodnocení
					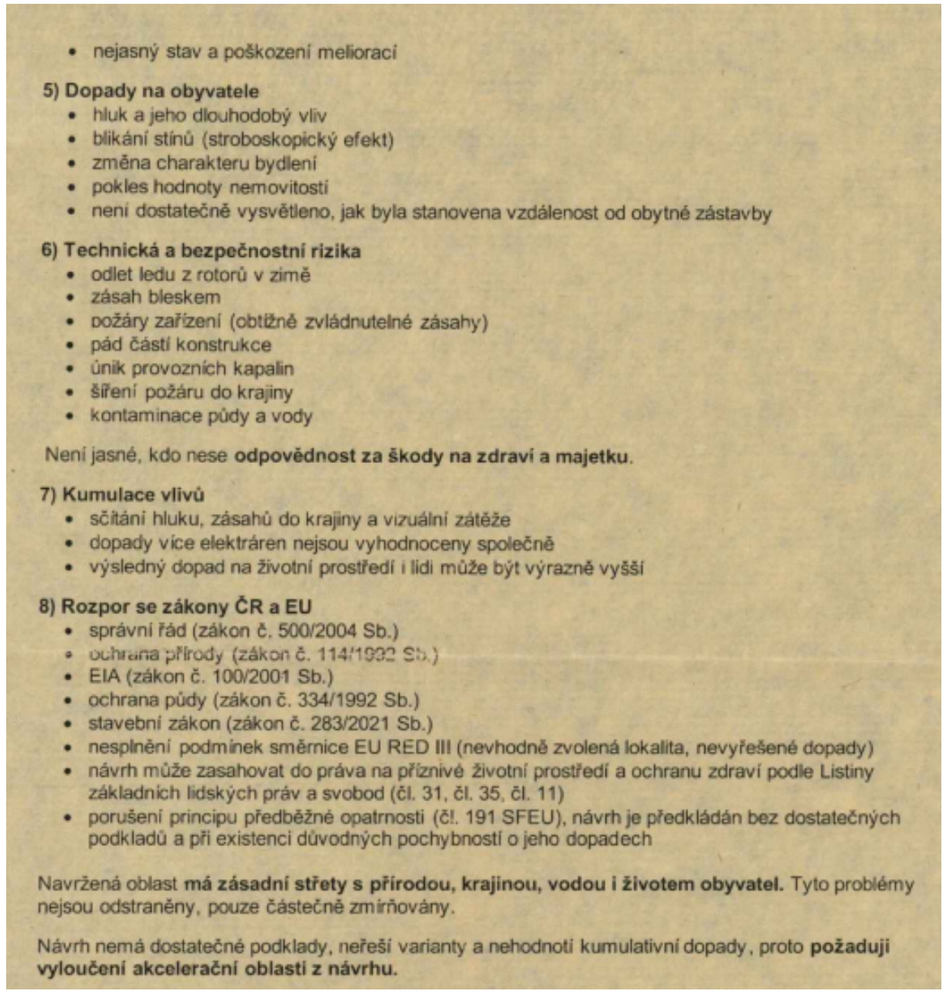	

- nejasný stav a poškození meliorací

5) Dopady na obyvatele
- hluk a jeho dlouhodobý vliv
- blikání stínů (stroboskopický efekt)
- změna charakteru bydlení
- pokles hodnoty nemovitostí
- není dostatečně vysvětleno, jak byla stanovena vzdálenost od obytné zástavby

6) Technická a bezpečnostní rizika
- odlet ledu z rotorů v zimě
- zásah bleskem
- požáry zařízení (obtížně zvládnutelné zásahy)
- pád částí konstrukce
- únik provozních kapalin
- šíření požáru do krajiny
- kontaminace půdy a vody

Není jasné, kdo nese **odpovědnost za škody na zdraví a majetku**.

7) Kumulace vlivů
- sčítání hluku, zásahů do krajiny a vizuální zátěže
- dopady více elektráren nejsou vyhodnoceny společně
- výsledný dopad na životní prostředí i lidi může být výrazně vyšší

8) Rozpor se zákony ČR a EU
- správní řád (zákon č. 500/2004 Sb.)
- ochrana přírody (zákon č. 114/1992 Sb.)
- EIA (zákon č. 100/2001 Sb.)
- ochrana půdy (zákon č. 334/1992 Sb.)
- stavební zákon (zákon č. 283/2021 Sb.)
- nesplnění podmínek směrnice EU RED III (nevhodně zvolená lokalita, nevyřešené dopady)
- návrh může zasahovat do práva na příznivé životní prostředí a ochranu zdraví podle Listiny základních lidských práv a svobod (čl. 31, čl. 35, čl. 11)
- porušení principu předběžné opatrnosti (čl. 191 SFEU), návrh je předkládán bez dostatečných podkladů a při existenci důvodných pochybností o jeho dopadech

Navržená oblast **má zásadní střety s přírodou, krajinou, vodou i životem obyvatel.** Tyto problémy nejsou odstraněny, pouze částečně zmírňovány.

Návrh nemá dostatečné podklady, neřeší varianty a nehodnotí kumulativní dopady, proto **požaduji vyloučení akcelerační oblasti z návrhu.**

2780.	Obec Popelín	MMR-37631-2026-81	99czy	AOV72	**NÁMITKA OBCE** k návrhu Změny č. 2 Územního rozvojového plánu České republiky **Akcelerační oblast AOV72 Mackův kopec** **Podávající obec:** Popelín **Zastoupena:** starostou obce – Ing. Tomáš Zaňák **Adresát:** Ministerstvo pro místní rozvoj ČR, DS: 26iaava **Datum podání:** 18.5.2026 **Úvod a postavení obce** Obec Popelín podává v souladu s § 172 zákona č. 500/2004 Sb. (správní řád) tuto námitku proti návrhu Změny č. 2 Územního rozvojového plánu (ÚRP Z2), konkrétně proti vymezení akcelerační oblasti AOV72 Mackův kopec, která zasahuje do katastrálního území obce Popelín. Obec má jako dotčená obec aktivní legitimaci k podání připomínky dle § 172 odst. 5 správního řádu. Tato námitka byla schválena zastupitelstvem obce usnesením č. 22/6, ze dne 13.5.2026. **Obec žádá o vypuštění AOV72 z ÚRP Z2**. Odůvodnění námitky: Obec Popelín podporuje rozvoj obnovitelných zdrojů energie jako součást energetické transformace, avšak výlučně za předpokladu, že tento rozvoj probíhá koncepčně, územně koordinovaně a v souladu s principy územního plánování, ochrany veřejných zájmů a ústavně garantovaného práva na samosprávu. Tyto podmínky však předkládaný přístup k vymezování akceleračních oblastí ve svém principu nenaplňuje. Obec Popelín proto s ohledem na níže uvedené skutečnosti **odmítá** vymezení akcelerační oblasti AOV72 Mackův kopec na svém území. **I. Akcelerační oblast není zpracována v míře podrobnosti odpovídající závažnosti dopadů na rozvoj území:** Navrhovaná oblast totiž nesplňuje elementární požadavky na územní, environmentální ani technicko-infrastrukturní prověření, není ani výsledkem analyticky podložené koncepce a není zpracována v míře podrobnosti odpovídající závažnosti dopadů na rozvoj území. **II: Vymezení akcelerační oblasti AOV72 Mackův kopec nebylo vůbec projednáno s dotčenými obcemi – oslabení pozice obcí vůči budoucím investorům:** Zcela nepřijatelná je rovněž skutečnost, že vymezení akcelerační oblasti nebylo vůbec s naší obcí a okolními dotčenými obcemi projednáno, přestože právě obce nesou přímou odpovědnost za kvalitu života obyvatel a za dlouhodobé uspořádání svého území. Tento postup považuje Obec Popelín za rozpor se základními principy územního plánování, 1	**Akceptováno.** Akcelerační oblast AOV72 – Mackův kopec byla vypuštěna.

					který ve svém důsledku povede k faktickému oslabení pozice obcí vůči budoucím investorům, neboť předem deklaruje „vhodnost" území pro realizaci záměrů OZE bez aktivní účasti obcí. Obec Popelín konzistentně uplatňuje názor, že vymezování ploch pro obnovitelné zdroje energie musí být výsledkem výkonu samostatné působnosti územních samospráv, nikoliv důsledkem plošných či centralizovaných rozhodnutí. Jakýkoli postup, který tento princip obchází nebo oslabuje, je vnímán jako zásah do ústavně zaručeného práva obcí na samosprávu a jako nepřípustné narušení dělby kompetencí ve veřejné správě. **III. Navržená akcelerační oblast AOV72 Mackův kopec není v souladu s platným územním plánem Obce Popelín:** Navržená akcelerační oblast není v souladu s platným územním plánem Obce Popelín. Vymezení akceleračních oblasti tento dokument fakticky obchází, čímž zakládá vážnou pochybnost o přezkoumatelnosti návrhu. Rozpor navržené akcelerační oblasti AOV72 Mackův kopec s ÚPD Obce Popelín: - výrobny elektřiny z obnovitelných zdrojů jsou v řešeném území navržené akcelerační oblasti AOV72 Mackův kopec nepřípustné. Náš územní plán připouští budování v plochách výroby lehké (VL), výroby zemědělské a lesnické (VZ) a skladových areálů (VS). Tyto plochy se nenachází v lokalitě Mackův Kopec. - v řešeném území navržené akcelerační oblasti AOV72 Mackův kopec se nachází několik lokálních biocenter a lokálních biokoridorů. **IV. Vymezení akcelerační oblasti AOV72 Mackův kopec na nadřazené úrovni zásadně předurčuje další rozhodování v území a oslabuje skutečný prostor obcí uplatnit vlastní koncepční přístup:** Přestože je deklarováno zachování role samosprávy, vymezení akcelerační oblasti AOV72 Mackův kopec na nadřazené úrovni zásadně předurčuje další rozhodování v území a oslabuje skutečný prostor obcí uplatnit vlastní koncepční přístup. Takový postup je v rozporu se zásadou subsidiarity a s ústavně chráněným právem územních samospráv na rozhodování o svém územním rozvoji. Vymezení akceleračních oblastí bez projednání s obcemi zásadně mění vyjednávací pozici obcí vůči investorům, neboť vytváří legitimizující rámec pro tlak na realizaci záměrů bez předchozí obecní shody a bez možnosti stanovit místně přiměřené podmínky. **V. Stát připouští realizaci záměrů v území dříve, než jsou známy jejich skutečné dopady – popření preventivního principu:** Takový přístup znamená, že stát připouští realizaci záměrů v území dříve, než jsou známy jejich skutečné dopady, a teprve následně se snaží tyto dopady korigovat. Tím dochází k popření preventivního principu, na němž je postavena ochrana veřejných zájmů i důvěra obyvatel v rozhodování veřejné správy. Takový přístup je v rozporu se zásadou předběžné opatrnosti a dlouhodobě uplatňovanými principy ochrany životního prostředí, kdy má být vzniku nepřijatelných vlivů předcházeno, nikoli je řešit až dodatečně po jejich vzniku. 2	

Územní opatření jsou vydávána na centrální úrovni, jsou závazná pro navazující správní řízení a nepodléhají klasickým opravným prostředkům, čímž fakticky předurčují budoucí využití území.

V praxi tak předurčují využití území bez ohledu na vůli obcí, aniž by těmto samosprávám zůstala reálná možnost záměry v území odmítnout nebo podstatně modifikovat. Deklarované zachování role samosprávy se tím stává čistě formálním.

Obec Popelín považuje za zásadní, že stát prostřednictvím územních opatření:

- přenáší odpovědnost za konflikty v území na obce,

- oslabuje legitimitu územního plánování jako nástroje vyvažování veřejných a soukromých zájmů,

- a vytváří prostředí právní nejistoty, které neurychlí výstavbu OZE, ale naopak povede ke sporům, odporu místních komunit a následným soudním přezkumům.

VI. Nedokončená dokumentace při veřejném projednání

Skutkový stav:

Odůvodnění ÚRP Z2 obsahuje v době veřejného projednání tři sekce explicitně označené jako nedokončené:

– Sekce II.1.d – „Dále bude doplněno po společném jednání a veřejném projednání"
– Sekce II.1.h – „Bude doplněno po společném jednání a veřejném projednání"
– Sekce II.1.k – „Bude doplněno po projednání"

Právní základ námitky:

§ 172 odst. 4 správního řádu – OOP musí být v době projednání úplné a přezkoumatelné
NSS 1 Ao 1/2009 – OOP nelze vydat, pokud odůvodnění neobsahuje dostatečné skutkové a právní důvody.

Požadavek:

Doplnění všech tří sekcí před vydáním OOP, nebo vypuštění AOV72 z ÚRP Z2.

VII. Klíčová posouzení odložena do navazujícího řízení

Skutkový stav:

OOP pro AOV72 v podmínkách (3.1 písm. k, l, e) odkládá tato posouzení do navazujícího řízení:

– Zaměření meliorací – podmínka 3.1 písm. e)
– Hluková studie – podmínka 3.1 písm. k)
– Stroboskopická studie – podmínka 3.1 písm. l)

Proč je to vadné:

Navazující řízení nemůže zpochybnit existenci zóny – může pouze podmínit konkrétní projekt. Pokud by studie prokázaly nevhodnost lokality, nemá to zpětný vliv na OOP. Systém podmínek je tedy fiktivní.

Právní základ námitky:

					NSS 1 Ao 7/2011 – odkaz na budoucí posouzení nemůže nahradit posouzení, které mělo být součástí OOP § 10i zákona č. 100/2001 Sb. (SEA) – SEA musí posoudit dopad v době přijímání koncepce, nikoliv ex post **Požadavek:** Provedení všech klíčových studií před vydáním OOP jako součást řádného odůvodnění. **VIII. Hnízdiště zvláště chráněných druhů uvnitř zóny** **Skutkový stav:** Odůvodnění AOV72 (72_ao_oduvodneni.pdf) výslovně přiznává: *„Hnízdiště orla mořského (Haliaeetus albicilla) a luňáka červeného (Milvus milvus) se nacházejí přímo uvnitř zóny a nelze je vyloučit bez zásadní redukce rozlohy."* **Právní základ námitky:** § 48 a § 50 zákona č. 114/1992 Sb. – ochrana zvláště chráněných druhů ptáků Čl. 4 směrnice 2009/147/ES (Birds Directive) – povinná ochrana stanovišť ptáků § 45i zákona č. 114/1992 Sb. – posouzení vlivu na soustavu Natura 2000 **Požadavek:** Redukce zóny tak, aby hnízdiště obou druhů byla mimo AOV72, nebo vypuštění zóny. **IX. Vnitřní rozpor dokumentace – krajinný ráz** **Skutkový stav:** Dokumentace obsahuje přímý vnitřní rozpor: – Odůvodnění ÚRP Z2, odst. (101): „K narušení sledovaných hodnot krajinného rázu nedojde." – Odůvodnění OOP pro AOV72: „Vliv na krajinu v okolí lázeňského areálu Sv. Kateřina (Panské Dubenky) nelze zcela vyloučit." **Právní základ námitky:** NSS 2 Ao 5/2010 – vnitřní rozpornost odůvodnění OOP je samostatným důvodem jeho zrušení § 68 odst. 3 správního řádu – odůvodnění musí být konzistentní § 12 zákona č. 114/1992 Sb. – ochrana krajinného rázu **Požadavek:** Odstranění rozporu – buď přiznáním negativního vlivu a přijetím závazných opatření, nebo vypuštěním zóny. 4	

X. Chráněné biotopy a EU Nature Restoration Regulation

Skutkový stav:

V zóně AOV72 jsou evidovány biotopy:

- L5.4 – kyselé bučiny
- L2.2 – údolní jasanovo-olšové luhy
- T2.3 – podhorské smilkové trávníky

Podmínka OOP 3.1 písm. r) bod 5 sice odkazuje na EU NRR 2024/1991, ale neobsahuje posouzení slučitelnosti záměru s čl. 4 odst. 11 tohoto nařízení.

Právní základ námitky:

Čl. 4 odst. 11 Nařízení EU 2024/1991 (Nature Restoration Regulation) – přímo aplikovatelné EU právo zakazující zásadní zhoršení stavu chráněných biotopů

Přednost unijního práva před národní úpravou (čl. 288 SFEU)

Požadavek:

Provedení posouzení slučitelnosti záměru s EU NRR 2024/1991 a zahrnutí výsledků do odůvodnění OOP.

XI. Netopýří kolonie – plošná eliminace nevyhnutelná

Skutkový stav:

Odůvodnění AOV72 přiznává, že netopýří kolonie (netopýr rezavý, nejmenší, hvízdavý) jsou do 3 km od zóny a že „eliminaci dopadu bez plošné eliminace provozu turbín nelze zajistit." Podmínky OOP tuto skutečnost neřeší.

Právní základ námitky:

§ 48 zákona č. 114/1992 Sb. – zvláštní ochrana netopýrů jako druhů zapsaných v přílohách směrnice 92/43/EHS

§ 50 zákona č. 114/1992 Sb. – zákaz poškozování lokalit zvláště chráněných druhů

Požadavek:

Vypuštění zóny nebo závazné podmínky sezónního odstavení turbín ověřené před vydáním OOP.

XII. Neznámá poloha meliorací – nevykonatelná podmínka

Skutkový stav:

Odůvodnění AOV72 výslovně uvádí:

> *„Přesnou polohu meliorací se z dostupných podkladů nepodařilo dohledat."*

Přesto podmínka OOP 3.1 písm. e) ukládá jejich ochranu. Podmínka je nevykonatelná, pokud předmět ochrany není znám.

Právní základ námitky:

§ 4 zákona č. 334/1992 Sb. – ochrana zemědělského půdního fondu včetně meliorančních staveb

Princip právní určitosti – podmínky OOP musí být vykonatelné

Požadavek:

Doplnění mapového zakreslení meliorací před vydáním OOP.

					XIII. Ochranné pásmo bolidové sítě – graficky nedokumentováno **Skutkový stav:** Odůvodnění ÚRP Z2, odst. (101) uvádí, že „ochranné pásmo bolidové sítě" bylo zohledněno při vymezení hranic zóny. Toto pásmo však není graficky zakresleno v žádném výkrese dokumentace a jeho rozsah nelze ověřit. **Právní základ námitky:** Zásada přezkoumatelnosti OOP – NSS 1 Ao 1/2009 § 172 odst. 4 správního řádu – odůvodnění musí umožnit ověření správnosti závěrů **Požadavek:** Grafické zakreslení ochranného pásma bolidové sítě do výkresové části dokumentace. **XIV. Vliv na lázeňský areál Sv. Kateřina – Panské Dubenky** **Skutkový stav:** Odůvodnění OOP pro AOV72 přiznává, že „vliv na krajinu Panských Dubenek v okolí lázeňského areálu Sv. Kateřina nelze zcela vyloučit" a že „pohledově exponovaný charakter lokality vyžaduje obzvláště citlivý přístup." Konkrétní ochranná opatření dokumentace neobsahuje. **Právní základ námitky:** § 12 zákona č. 114/1992 Sb. – ochrana krajinného rázu § 30 zákona č. 258/2000 Sb. – ochrana veřejného zdraví v lázeňských oblastech **Požadavek:** Doplnění konkrétních podmínek ochrany lázeňského areálu, nebo vyjmutí vizuálně exponované části zóny. **XV. Střet zájmů při přípravě zón** **Skutkový stav:** Z veřejně dostupných zdrojů vyplývá, že osoby podílející se na metodickém nastavení a vymezení akceleračních oblastí jsou zároveň veřejně aktivní v prosazování rozvoje OZE (klimatické žaloby, poradenství pro lobbistické organizace). Tato skutečnost nebyla v dokumentaci ani v procesu přípravy ÚRP Z2 nijak adresována. **Právní základ námitky:** § 14 zákona č. 500/2004 Sb. (správní řád) – podjatost Zásady řádné správy – čl. 4 odst. 4 Listiny základních práv a svobod **Požadavek:** MMR sdělí, zda bylo šetření střetu zájmů provedeno, kdo se fakticky podílel na vymezení zón a zda byli tito lidé vázáni čestným prohlášením. 6	

XVI. Metodologická chyba: bodové vs. teritoriální posouzení vlivů na ptáky

Skutkový stav:

Dokumentace ÚRP Z2 i odůvodnění OOP pracují při posouzení vlivů na orla mořského (Haliaeetus albicilla) a luňáka červeného (Milvus milvus) s bodovým vymezením výskytu — tj. pouze s evidovanými hnízdišti. Tento přístup zásadně neodpovídá biologickým a ekologickým nárokům těchto druhů.

Oba druhy využívají rozsáhlá potravní a letová teritoria přesahující desítky až stovky km². Výzkumy telemetrického sledování prokazují pravidelné využívání vzdušného prostoru v okruhu 20–50 km od hnízdiště. Posouzení omezené na absenci hnízdiště přímo v zóně nemůže věrohodně vyloučit kolizní riziko pro tyto druhy.

Právní základ námitky:

§ 45i zákona č. 114/1992 Sb. – posouzení vlivu na soustavu Natura 2000 musí vycházet z reálných ekologických nároků druhů, nikoliv z administrativního bodového výskytu

Čl. 4 směrnice 2009/147/ES (Birds Directive) – ochrana druhů se vztahuje i na jejich pravidelně využívaná letová a potravní teritoria

Judikatura ESD C-418/04 – posouzení dle Birds Directive nelze zúžit na formální přítomnost hnízdiště

Požadavek:

Přepracování posouzení vlivů na ptáky tak, aby zohledňovalo reálná letová a potravní teritoria dotčených druhů, nikoliv pouze bodová hnízdiště. Do doby přepracování nelze AOV72 schválit.

XVII. Absence posouzení alternativních lokalit — porušení SEA

Skutkový stav:

Odůvodnění ÚRP Z2 výslovně přiznává, že se při výběru lokalit pro akcelerační oblasti nepodařilo nalézt vhodné průmyslové zóny ani brownfieldy. Toto konstatování je však použito jako odůvodnění pro vymezení zón ve volné krajině — přičemž samotná systematická analýza alternativních lokalit v technicky zatížených územích dokumentace neobsahuje.

Zákon č. 100/2001 Sb. (SEA) v § 10g výslovně vyžaduje posouzení rozumných alternativ, včetně alternativy „nulové" a alternativních lokalit. Dokumentace tuto povinnost nesplňuje.

Konkrétní alternativy, které nebyly prověřeny:

– Průmyslové a energeticky zatížené zóny v zázemí větších sídel (Jindřichův Hradec, Dačice, Pelhřimov)

– Území s již narušeným krajinným rázem a existující technickou infrastrukturou

– Lokality mimo zemědělsky a přírodně hodnotnou volnou krajinu

Právní základ námitky:

§ 10g zákona č. 100/2001 Sb. (SEA) – povinné posouzení rozumných alternativ, včetně alternativních lokalit

Směrnice 2001/42/ES (SEA Directive), čl. 5 odst. 1 – alternativy musí být součástí zprávy o vlivech na životní prostředí

NSS 6 Ao 4/2010 – absence posouzení alternativ je samostatným důvodem zrušení OOP

Poř. č.	Připomínkové místo	Číslo jednací	Článek	AO	Připomínka	Vyhodnocení
					Požadavek: Provedení systematické analýzy alternativních lokalit pro umístění VTE v souladu s § 10g zákona č. 100/2001 Sb. a doplnění výsledků do dokumentace ÚRP Z2 před vydáním OOP. **XVIII. Kumulativní vlivy na širší území Jindřichohradecka** **Skutkový stav:** Dokumentace ÚRP Z2 posuzuje AOV72 Mackův kopec izolovaně, bez zohlednění kumulativního vlivu na krajinný ráz a přírodní hodnoty širšího území Jindřichohradecka. V bezprostředním sousedství se přitom nacházejí další navrhované nebo stávající energetické stavby a krajině citlivá území. Krajina jižního Jindřichohradecka je charakteristická dochovaným venkovským rázem, vysokou mírou přírodní zachovalosti a rekreační funkcí (lázeňský areál Sv. Kateřina, přírodní rezervace, turistické trasy, cyklostezky). Kumulativní efekt výstavby VTE v tomto území nebyl posouzen. **Právní základ námitky:** § 10g písm. b) zákona č. 100/2001 Sb. – SEA musí zahrnout kumulativní a synergické vlivy § 12 zákona č. 114/1992 Sb. – ochrana krajinného rázu v kontextu celého území, nikoliv jen jednotlivé lokality Směrnice 2001/42/ES, příloha I písm. f) – povinné posouzení kumulativních vlivů **Požadavek:** Doplnění dokumentace o posouzení kumulativních vlivů AOV72 na krajinný ráz a přírodní hodnoty širšího území Jindřichohradecka. **Shrnutí požadavků obce** Obec Popelín **zásadně odmítá vymezení akcelerační oblasti AOV72** a žádá pořizovatele ÚRP Z2 o: – **Vypuštění akcelerační oblasti AOV72 Mackův kopec z ÚRP Z2**,	
2781.	Petrová Dita	MMR-37632-2026-81	99ci, 99cze, 99czi, 99czj, 99czk, 99czp, 99czq	AOV25, AOV51, AOV55, AOV56, AOV57, AOV62, AOV63	**Připomínka k návrhu Změny č. 2 Územního rozvojového plánu a k Vyhodnocení vlivů návrhu na udržitelný rozvoj území (SEA / strategické posouzení vlivů na životní prostředí)** **Věc: Připomínka k návrhu Změny č. 2 Územního rozvojového plánu a k Vyhodnoceni vlivů na udržitelnýrozvoj území v části vymezení akceleračních oblastí pro větrné elektrárny (AOV...)** Námitka: Nedostatečné posouzení kumulativních vlivů větrných elektráren Dobrý den,	**Akceptováno částečně.** Připomínka vyjadřuje nesouhlas s výstavbou větrných elektráren v Plzeňském kraji a poukazuje na nedostatečné posouzení kumulativních vlivů, zdravotní rizika nízkofrekvenčního hluku a infrazvuku, riziko kontaminace půdy mikroplasty z lopatek turbín a narušení podzemní vody a půdní struktury v důsledku zakládání věžových staveb. Změna č. 2 ÚRP vychází z důkladného odborného posouzení a vymezené akcelerační oblasti jsou

Poř. č.	Připomínkové místo	Číslo jednací	Článek	AO	Připomínka	Vyhodnocení
					Vyjadřuji nesouhlas s výstavbou větrných elektráren v Plzeňském kraji z důvodu, že nebyly dostatečně posouzené kumulativní vlivy. Větrné elektrárny produkuji nízkofrekvenční hluk a infrazvuk, které prokazatelně ovlivňuji kvalitu spánku, způsobuji chronický stres a zhoršují zdravotní stav obyvatel v okolí. Lopatky větrníků jsou vyrobeny z fluoropolymerů (PFAS) a při rotaci se z nich uvolňují toxické mikročástice, které kontaminuji půdu v okolí na stovky metrů až kilometry a vstupují do potravinového řetězce. Každý větrník stoji na železobetonovém základu hlubokém 3-6 metrů, který trvale přeruší přirozené cesty podzemní vody. Zároveň váha strojů (3 500-5 500 tun) zhutňuje půdu a ničí půdní organismy. Tyto škody jsou neodstranitelné.	určeny jako území vhodná pro přípravu záměrů OZE, nikoli jako přímé povolení výstavby; všechny uváděné vlivy byly nebo budou podrobně posouzeny v rámci příslušných řízení. Vymezení akcelerační oblasti proběhlo na základě biologického posouzení konkrétního navrhovaného území podle § 11 odst. 3 resp. 4 ZOZE, jehož výsledky spolu s vyhodnocením vlivů na udržitelný rozvoj území (VVURÚ) byly zapracovány do návrhu; oblasti, u nichž autorizované osoby identifikovaly významné negativní nebo kumulativní vlivy, byly ze Z2 ÚRP vyloučeny (odůvodnění Z2 ÚRP, odst. 32). Zpracování VVURÚ odpovídá obsahem i strukturou požadavkům přílohy č. 4 stavebního zákona; jde o hodnocení na úrovni koncepce, nikoli na úrovni konkrétních záměrů, a tomu odpovídá i míra podrobnosti použitých podkladů. Do územního opatření u akcelerační oblasti pro VTE je zapracována podmínka zpracování hlukové studie a minimalizace shadow flicker efektu. Ustanovení obecně závazných právních předpisů týkající se hlukové zátěže nejsou vymezením akcelerační oblasti dotčena. Konkrétní záměry se nadále povolují v souladu se stavebním zákonem za podmínek stanovených v územním opatření. Infrazvuk je akustické vlnění s frekvencí zhruba pod 16–20 Hz, které se v prostředí běžně vyskytuje i z přírodních zdrojů; v české legislativě pro něj nejsou stanoveny hygienické limity, existuje ale doporučená hodnota dle ČSN ISO 7196 (LG=90 dB). U přírůstku infrazvuku z VTE nebyl dosud prokázán významný negativní vliv na veřejné zdraví; WHO uznává pouze účinek formou obtěžování, nikoli přímé zdravotní účinky. Listy rotorů VTE jsou vyrobeny z kompozitního materiálu kombinujícího nejčastěji skleněná vlákna a epoxidovou pryskyřici, jejíž hlavní složkou je bisfenol A (BPA). Vlivem opotřebování může při provozu VTE docházet k uvolňování drobných částic kompozitu a krycího povrchového nátěru v množství desítek, maximálně nižších stovek gramů ročně u vnitrozemských elektráren; částice se rychle deponují v blízkosti VTE, kde se postupně rozkládají na netoxické produkty, a k vyluhování BPA do podzemních vod ve významné míře nedochází. Přední výrobci VTE v současnosti PFAS k povrchovému ošetření listů rotorů nepoužívají, pro povrchovou úpravu se nejčastěji aplikují netoxické polymery na bázi polyuretanu.

Poř. č.	Připomínkové místo	Číslo jednací	Článek	AO	Připomínka	Vyhodnocení
						Moderní VTE se umisťují na stabilní základovou konstrukci s hloubkou základové spáry cca 3–5 m; vzhledem k omezeným rozměrům základů nemohou VTE ovlivnit místní odtokové poměry ani kolektory podzemních vod pro zásobování obyvatelstva pitnou vodou. Dočasné a lokální ovlivnění mělkých podzemních vod je teoreticky možné pouze při zakládání stavby na hlubokých betonových pilotách; během provozu VTE neprodukuje žádné odpadní látky s dosahem do podzemních vod. Žádná recenzovaná studie neprokázala zdravotní efekt půdních vibrací VTE na obyvatele ani negativní vliv na půdní mikrobiom či faunu; vibrace VTE v půdě jsou fyzikálně o několik řádů slabší než vibrace z dopravy nebo těžké zemědělské techniky, která skutečně způsobuje zhutnění a ekologickou degradaci půdy. Akcelerační oblast AOV63 – Únětice byla vypuštěna. Akcelerační oblast AOV62 – Střížovice byla redukována. Akcelerační oblast AOV56 – Vrabčiny byla redukována.

Poř. č.	Připomínkové místo	Číslo jednací	Článek	AO	Připomínka	Vyhodnocení
2782.	Hrubý Pavel	MMR-37641-2026-81	99cc, 99cr, 99czzv	AOV18, AOV35, AOV101	Věc: **PŘIPOMÍNKA K NÁVRHU ZMĚNY Č. 2 ÚZEMNÍHO ROZVOJOVÉHO PLÁNU ČR (§ 97 zák. č. 283/2021 Sb., stavební zákon)** **PŘIPOMÍNKY K VYHODNOCENÍ VLIVŮ NÁVRHU ZMĚNY Č. 2 ÚZEMNÍHO ROZVOJOVÉHO PLÁNU NA UDRŽITELNÝ ROZVOJ ÚZEMÍ** **PŘIPOMÍNKY K NÁVRHŮM JEDNOTLIVÝCH ÚZEMNÍCH OPATŘENÍ K AKCELERAČNÍM OBLASTEM VYMEZENÝM V NÁVRHU ZMĚNY Č. 2 ÚZEMNÍHO ROZVOJOVÉHO PLÁNU** **I. Úvod** V souladu s možností uplatnit připomínky k návrhu Změny č. 2 Územního rozvojového plánu ČR (ÚRP ČR) podávám připomínku k vymezení akcelerační oblasti pro rozvoj výroby energie z větrné energie a rozvoj výroby energie z energie slunečního záření. **Vymezení území dotčeného připomínkami:** Domašov u Šternberka, Těšíkov, Horní Loděnice, Jívová, Petrovice, Ondrášov, Moravský Beroun, Sedm Dvorů, Moravský Beroun, Nové Valteřice,. Územní opatření Akcelerační oblast na Svazích Nízkého Jeseníku a současně na širší území, které může být navrženým řešením přímo či nepřímo ovlivněno. Připomínku podávám: ☒ jako osoba žijící v dotčeném území ☒ jako vlastník nemovitosti v dotčeném území ☒ jako osoba, která může být dotčena dopady návrhu (např. z hlediska krajiny, životního prostředí či kvality života) ☒ hospodařím na půdě ☒ jiné: *majitelka stavební parcely pro rekreaci a pro bydlení* Jedná se o území s významnými krajinnými, přírodními a obytnými hodnotami, které nejsou návrhem dostatečně respektovány. *Dopad návrhu na mou osobu spočívá v :* *Ohrožení čistoty a kvality půdy, na které hospodaříme v ekologickém řežimu .* *Krásná přírodní klidná krajina se pomalu mění na krajinu průmyslovou.* 1	**Akceptováno částečně.** Podatel jako vlastník nemovitostí a hospodář v dotčeném území zásadně nesouhlasí s vymezením akcelerační oblasti na Svazích Nízkého Jeseníku a požaduje její vyřazení nebo zásadní přepracování návrhu. Navrhovaná akcelerační oblast je vymezena na základě odborných podkladů a splňuje zákonné požadavky; připomínce proto nebylo vyhověno. Vymezení akcelerační oblasti proběhlo na základě biologického posouzení konkrétního navrhovaného území podle § 11 odst. 3 resp. 4 ZOZE, jehož výsledky spolu s vyhodnocením vlivů na udržitelný rozvoj území (VVURÚ) byly zapracovány do návrhu; oblasti, u nichž autorizované osoby identifikovaly významné negativní nebo kumulativní vlivy, byly ze Z2 ÚRP vyloučeny (odůvodnění Z2 ÚRP, odst. 32). Zpracování VVURÚ odpovídá obsahem i strukturou požadavkům přílohy č. 4 stavebního zákona; jde o hodnocení na úrovni koncepce, nikoli na úrovni konkrétních záměrů, a tomu odpovídá i míra podrobnosti použitých podkladů. Vyhodnocení vlivů na lokality soustavy Natura 2000 bylo provedeno v souladu s § 45i zákona č. 114/1992 Sb. jako součást VVURÚ a odpovídá požadavkům čl. 6 směrnice o stanovištích. Problematika krajinného rázu byla posuzována v rámci VVURÚ, a to jak z hlediska navrhovaného souboru akceleračních oblastí jako celku, tak pro jednotlivé oblasti v kartách akceleračních oblastí (viz příloha č. 2 SEA). Vliv na krajinný ráz byl jedním z důvodů, proč bylo 16 původně uvažovaných akceleračních oblastí z návrhu zcela vypuštěno, a u 48 ze zbývajících 80 oblastí pro VTE byl snížen limit maximální výšky větrných elektráren. K dalším redukcím došlo na základě výsledků projednání. Konkrétní záměry se nadále povolují v souladu se stavebním zákonem za podmínek stanovených v územním opatření. Ustanovení § 4 odst. 3 ZOZE ve spojení s čl. 15c směrnice RED III stanoví typová území, která mají být při vymezování akceleračních oblastí upřednostněna (plochy narušené těžbou, brownfieldy, degradovaná půda, někdejší vojenské plochy); tato ustanovení nevylučují vymezení akcelerační oblasti na jiných plochách. Vymezení akceleračních oblastí pro VTE výhradně na degradovaných nebo brownfieldových plochách nebylo s ohledem na prostorové nároky technologie větrných elektráren proveditelné.

Poř. č.	Připomínkové místo	Číslo jednací	Článek	AO	Připomínka	Vyhodnocení
					Ničí krajinný ráz, narušují se migrační trasy ptáků, mění se mikroklima, mění se teploty a následně počasí. *Hodnota nemovitostí klesá.* *Zdraví lidí i zvířat v celém kraji je negativně ovlivněno – hlukem, ultrazvukem, stroboskopickými efekty, uvolňováním karcinogenních mikroplastů* *Vody v krajině ubývá a neznáme následky vlivu těžkých betonových kvádrů v půdě, kdo by je v budoucnu odstranil.* *Není zajištěna ani likvidace stožáru s vrtulemi. Natož aby byla ekologická.* *Bez dotací by nikdo WTE nestavěl, proto je nepovažuji za přínosné, ale právě naopak, vyžadují náklady navíc.* S návrhem týkajícím se Územního opatření k Akcelerační oblasti Jívová, Lipina ,Horní Loděnice a v oblasti u Moravského Berouna **nesouhlasím** a požaduji jeho **vyřazení nebo zásadní přepracování**, neboť vykazuje závažné nedostatky z hlediska zákonnosti, ochrany životního prostředí i dopadů na obyvatele v dané oblasti. **II. Zákonnost a nesoulad s právními předpisy ČR** **1) Rozpor se zákonem č. 500/2004 Sb., správní řád** ➢ § 3 – nebyl zjištěn stav bez důvodných pochybností ➢ § 68 – nedostatečné odůvodnění Návrh **je nepřezkoumatelný**, protože neobsahuje konkrétní podklady pro dané území. **2) Rozpor se zákonem č. 100/2001 Sb. (EIA/SEA),** chybí posouzení: ➢ kumulativních vlivů ➢ variantního řešení ➢ konkrétních dopadů na území Dokumentace SEA **je neúplná a věcně nedostatečná.** **3) Rozpor se zákonem č. 114/1992 Sb. (ochrana přírody a krajiny)** ➢ ohrožení krajinného rázu (§ 12) ➢ narušení ekologické stability ➢ zásah do biotopů a migračních tras **4) Rozpor se stavebním zákonem** ➢ § 18 a § 19 – ochrana hodnot území ➢ požadavek na udržitelný rozvoj Návrh představuje industrializaci volné krajiny **bez dostatečného odůvodnění**. **III. Nesoulad s právem Evropské unie** **1) Směrnice o ptácích (2009/147/ES) a o stanovištích (92/43/EHS)** ➢ nelze vyloučit negativní vliv na chráněné druhy ➢ chybí dostatečné biologické podklady 2	Do územního opatření u akcelerační oblasti pro VTE je zapracována podmínka zpracování hlukové studie a minimalizace shadow flicker efektu. Ustanovení obecně závazných právních předpisů týkající se hlukové zátěže nejsou vymezením akcelerační oblasti dotčena. Zadání Změny č. 2 ÚRP schválené vládou ČR nepožadovalo variantní řešení. Proběhlo hodnocení nulové varianty (platné znění ÚRP) vůči navrhované variantě (Změna č. 2 ÚRP). Kumulativní posouzení vlivů na životní prostředí a veřejné zdraví bylo v rámci SEA provedeno pro každou akcelerační oblast i pro Změnu č. 2 ÚRP jako celek. Do hlukové studie stanovené jako podmínka územního opatření budou v rámci kumulativního posouzení zahrnuty všechny existující zdroje hluku. Kumulativní vlivy na jiné složky životního prostředí, např. na krajinný ráz, je možno stanovit tam, kde existují prostorově a výškově obdobné stavby a záměry. Akcelerační oblast AOV101 – Hraničné Petrovice byla redukována/zmenšena.

Poř. č.	Připomínkové místo	Číslo jednací	Článek	AO	Připomínka	Vyhodnocení
					Rozpor s požadavkem vyloučení významného vlivu. **2) Směrnice EIA (2011/92/EU)** ➢ nedostatečné zapojení veřejnosti ➢ nedostatečné vyhodnocení vlivů **3) Směrnice RED III (2023/2413)** nebyla doložena priorita využití: ➢ zastavěných ploch ➢ brownfieldů ➢ technicky narušených území Vymezení ve volné krajině je v **rozporu s principem minimalizace dopadů.** **4) Princip předběžné opatrnosti (čl. 191 SFEU)** Politika Unie v oblasti životního prostředí přispívá k sledování následujících cílů: ➢ zachování, ochrana a zlepšování kvality životního prostředí, ➢ ochrana lidského zdraví, ➢ uvážlivé a racionální využívání přírodních zdrojů, **5) Evropská úmluva o krajině (European Landscape Convention), ETS No. 176** ➢ nedostatečná ochrana krajiny jako základní složky životního prostředí ➢ ignorování charakteru území ➢ nedostatečné zapojení veřejnosti do rozhodování o zásazích do krajiny **6) Aarhuská úmluva (Convention on Access to Information, Public Participation in Decision-making and Access to Justice in Environmental Matters), 1998** ➢ omezení práva veřejnosti na informace ➢ omezení účasti veřejnosti na rozhodovacích procesech (pouze formální zapojení) ➢ omezení práva veřejnosti na přístup k právní ochraně v záležitostech životního prostředí **IV. Nedostatky SEA a podkladů** ➢ absence terénních biologických průzkumů ➢ práce pouze s mapovými podklady (nedostatečné) ➢ chybí reálná data o výskytu druhů ➢ variantní řešení ➢ posouzení vlivu na zdraví Bez těchto podkladů **nelze učinit kvalifikovaný závěr**. **V. Narušení krajiny a životního prostředí** Navržené řešení povede k: ➢ zásadní změně krajinného rázu ➢ narušení horizontů a dálkových pohledů ➢ vzniku bariér v krajině ➢ narušení ekologické konektivity ➢ znehodnocení zemědělské půdy ➢ zničení migračních tras živočichů Výška staveb (200 m a vyšší) **znamená nadregionální dopad**. 3	

Poř. č.	Připomínkové místo	Číslo jednací	Článek	AO	Připomínka	Vyhodnocení
					VI. Dopady na obyvatele Návrh nedostatečně řeší negativní vliv na: ➢ hluk a nízkofrekvenční hluk ➢ stroboskopický efekt ➢ světelné zatížení ➢ kvalitu bydlení ➢ hodnotu nemovitostí Tyto **vlivy nejsou řádně vyhodnoceny.** **VII. Kumulativní a systémové dopady** Není řešeno: ➢ souběžné působení více projektů ➢ celkové zatížení území ➢ únosnost krajiny Hrozí **nevratná degradace území**. **VIII. Absence variantního řešení** Není doloženo, že byly posuzovány jiné lokality a méně konfliktní varianty, jedná se o porušení základního principu plánování. Nebyla rovněž posouzena tzv. nulová varianta (varianta 0), tedy stav území před realizací záměru, což znemožňuje objektivní hodnocení dopadů. **IX. Hlavní požadavek** Požaduji: 1) **Vyřazení výše uvedené akcelerační oblasti z návrhu** nebo 2) Zároveň (pro případ, že nebude tomuto požadavku vyhověno) **požaduji, aby návrh změny č. 2 ÚRP ČR nebyl v této části schválen a byl vrácen k zásadnímu přepracování**, a to zejména po doplnění: • posouzení vlivu na lokality Natura 2000 dle čl. 6 odst. 3 směrnice 92/43/EHS • dostatečný biologický průzkumu odpovídající metodikám MŽP v různých ročních obdobích • hodnocení vlivu na populace netopýrů • posouzení kumulativních vlivů v širším území • hodnocení dopadů na krajinný ráz • hodnocení dopadů na využití nemovitostí vlastníků v dosahu navrhovaných 500 m od obytné zástavby a přímý dopad vymezení AO na výkon vlastnických práv těchto vlastníků, včetně uvedení metodiky, na základě které se určuje vzdálenost od zastavěného území • zdůvodnění nevyužití brownfieldů a narušených území uvedených v Národní databázi brownfieldů Do doby doplnění těchto podkladů nelze území považovat za způsobilé pro vymezení akcelerační oblasti. 4	

Poř. č.	Připomínkové místo	Číslo jednací	Článek	AO	Připomínka	Vyhodnocení
					Podané připomínky jsou blanketní, podatel si vymezuje právo připomínky doplnit ve lhůtě 15 dnů ode dne veřejného projednání. **X. Závěr** Návrh v předložené podobě není dostatečně odůvodněný, není podložen odbornými daty, je v rozporu s právními předpisy ČR i EU a může mít závažné dopady na krajinu, životní prostředí i obyvatele, proto požaduji především vyřazení Územního opatření k výše uvedeným Akceleračním zonám z návrhu Změny č. 2 Územního rozvojového plánu ČR. Pro případ, že tomuto požadavku nebude vyhověno, požaduji zásadní přepracování Návrhu Změny č. 2 ÚRP ČR tak, aby byl v souladu s právními předpisy a byly řádně vyhodnoceny jeho dopady. Žádám, aby tato připomínka byla řádně vypořádána v souladu se zákonem a aby bylo uvedeno konkrétní odůvodnění přijatého řešení.	

Poř. č.	Připomínkové místo	Číslo jednací	Článek	AO	Připomínka	Vyhodnocení
2783.	Hrubá Lucie	MMR-37647-2026-81	99cc, 99cr, 99czzv	AOV18, AOV35, AOV101	Věc: **PŘIPOMÍNKA K NÁVRHU ZMĚNY Č. 2 ÚZEMNÍHO ROZVOJOVÉHO PLÁNU ČR (§ 97 zák. č. 283/2021 Sb., stavební zákon)** **PŘIPOMÍNKY K VYHODNOCENÍ VLIVŮ NÁVRHU ZMĚNY Č. 2 ÚZEMNÍHO ROZVOJOVÉHO PLÁNU NA UDRŽITELNÝ ROZVOJ ÚZEMÍ** **PŘIPOMÍNKY K NÁVRHŮM JEDNOTLIVÝCH ÚZEMNÍCH OPATŘENÍ K AKCELERAČNÍM OBLASTEM VYMEZENÝM V NÁVRHU ZMĚNY Č. 2 ÚZEMNÍHO ROZVOJOVÉHO PLÁNU** **I. Úvod** V souladu s možností uplatnit připomínky k návrhu Změny č. 2 Územního rozvojového plánu ČR (ÚRP ČR) podávám připomínku k vymezení akcelerační oblasti pro rozvoj výroby energie z větrné energie a rozvoj výroby energie z energie slunečního záření. **Vymezení území dotčeného připomínkami:** Domašov u Šternberka, Těšíkov, Horní Loděnice, Jívová, Petrovice, Ondrášov, Moravský Beroun, Sedm Dvorů, Moravský Beroun, Nové Valteřice,. Územní opatření Akcelerační oblast na Svazích Nízkého Jeseníku a současně na širší území, které může být navrženým řešením přímo či nepřímo ovlivněno. Připomínku podávám: ☒ jako osoba žijící v dotčeném území ☒ jako vlastník nemovitosti v dotčeném území ☒ jako osoba, která může být dotčena dopady návrhu (např. z hlediska krajiny, životního prostředí či kvality života) ☒ hospodařím na půdě ☒ jiné: *majitelka stavební parcely pro rekreaci a pro bydlení* Jedná se o území s významnými krajinnými, přírodními a obytnými hodnotami, které nejsou návrhem dostatečně respektovány. *Dopad návrhu na mou osobu spočívá v :* *Ohrožení čistoty a kvality půdy, na které hospodaříme v ekologickém řežimu .* *Krásná přírodní klidná krajina se pomalu mění na krajinu průmyslovou.* 1	**Akceptováno částečně.** Podatelka nesouhlasí s vymezením akcelerační oblasti na Svazích Nízkého Jeseníku a vznáší připomínky týkající se neúplnosti SEA, absence posouzení vlivů na Natura 2000, nezohlednění brownfieldů, absence variantního řešení, zdravotních dopadů hluku, infrazvuku, stroboskopického efektu a mikroplastů, ohrožení vodního režimu a změny krajinného rázu. Tyto připomínky byly v rámci přípravy Změny č. 2 ÚRP vypořádány; návrh obstojí jako celek i v části týkající se předmětné akcelerační oblasti. Vymezení akcelerační oblasti proběhlo na základě biologického posouzení konkrétního navrhovaného území podle § 11 odst. 3 resp. 4 ZOZE, jehož výsledky spolu s vyhodnocením vlivů na udržitelný rozvoj území (VVURÚ) byly zapracovány do návrhu; oblasti, u nichž autorizované osoby identifikovaly významné negativní nebo kumulativní vlivy, byly ze Z2 ÚRP vyloučeny (odůvodnění Z2 ÚRP, odst. 32). Zpracování VVURÚ odpovídá obsahem i strukturou požadavkům přílohy č. 4 stavebního zákona; jde o hodnocení na úrovni koncepce, nikoli na úrovni konkrétních záměrů, a tomu odpovídá i míra podrobnosti použitých podkladů. Vyhodnocení vlivů na lokality soustavy Natura 2000 bylo provedeno v souladu s § 45i zákona č. 114/1992 Sb. jako součást VVURÚ a odpovídá požadavkům čl. 6 směrnice o stanovištích. Problematika krajinného rázu byla posuzována v rámci VVURÚ, a to jak z hlediska navrhovaného souboru akceleračních oblastí jako celku, tak pro jednotlivé oblasti v kartách akceleračních oblastí (viz příloha č. 2 SEA). Vliv na krajinný ráz byl jedním z důvodů, proč bylo 16 původně uvažovaných akceleračních oblastí z návrhu zcela vypuštěno, a u 48 ze zbývajících 80 oblastí pro VTE byl snížen limit maximální výšky větrných elektráren. K dalším redukcím došlo na základě výsledků projednání. Akcelerační oblast AOV101 – Hraničné Petrovice byla oproti původnímu návrhu redukována/zmenšena. Konkrétní záměry se nadále povolují v souladu se stavebním zákonem za podmínek stanovených v územním opatření. Ustanovení § 4 odst. 3 ZOZE ve spojení s čl. 15c směrnice RED III stanoví typová území, která mají být při vymezování

Poř. č.	Připomínkové místo	Číslo jednací	Článek	AO	Připomínka	Vyhodnocení
					Ničí krajinný ráz, narušují se migrační trasy ptáků, mění se mikroklima, mění se teploty a následně počasí. *Hodnota nemovitostí klesá.* *Zdraví lidí i zvířat v celém kraji je negativně ovlivněno – hlukem, ultrazvukem, stroboskopickými efekty, uvolňováním karcinogenních mikroplastů* *Vody v krajině ubývá a neznáme následky vlivu těžkých betonových kvádrů v půdě, kdo by je v budoucnu odstranil.* *Není zajištěna ani likvidace stožáru s vrtulemi. Natož aby byla ekologická.* *Bez dotací by nikdo WTE nestavěl, proto je nepovažuji za přínosné, ale právě naopak, vyžadují náklady navíc.* S návrhem týkajícím se Územního opatření k Akcelerační oblasti Jívová, Lipina ,Horní Loděnice a v oblasti u Moravského Berouna **nesouhlasím** a požaduji jeho **vyřazení nebo zásadní přepracování**, neboť vykazuje závažné nedostatky z hlediska zákonnosti, ochrany životního prostředí i dopadů na obyvatele v dané oblasti. **II. Zákonnost a nesoulad s právními předpisy ČR** **1) Rozpor se zákonem č. 500/2004 Sb., správní řád** ➢ § 3 – nebyl zjištěn stav bez důvodných pochybností ➢ § 68 – nedostatečné odůvodnění Návrh **je nepřezkoumatelný**, protože neobsahuje konkrétní podklady pro dané území. **2) Rozpor se zákonem č. 100/2001 Sb. (EIA/SEA),** chybí posouzení: ➢ kumulativních vlivů ➢ variantního řešení ➢ konkrétních dopadů na území Dokumentace SEA **je neúplná a věcně nedostatečná.** **3) Rozpor se zákonem č. 114/1992 Sb. (ochrana přírody a krajiny)** ➢ ohrožení krajinného rázu (§ 12) ➢ narušení ekologické stability ➢ zásah do biotopů a migračních tras **4) Rozpor se stavebním zákonem** ➢ § 18 a § 19 – ochrana hodnot území ➢ požadavek na udržitelný rozvoj Návrh představuje industrializaci volné krajiny **bez dostatečného odůvodnění**. **III. Nesoulad s právem Evropské unie** **1) Směrnice o ptácích (2009/147/ES) a o stanovištích (92/43/EHS)** ➢ nelze vyloučit negativní vliv na chráněné druhy ➢ chybí dostatečné biologické podklady 2	akceleračních oblastí upřednostněna (plochy narušené těžbou, brownfieldy, degradovaná půda, někdejší vojenské plochy); tato ustanovení nevylučují vymezení akcelerační oblasti na jiných plochách. Vymezení akceleračních oblastí pro VTE výhradně na degradovaných nebo brownfieldových plochách nebylo s ohledem na prostorové nároky technologie větrných elektráren proveditelné. Do územního opatření u akcelerační oblasti pro VTE je zapracována podmínka zpracování hlukové studie a minimalizace shadow flicker efektu. Ustanovení obecně závazných právních předpisů týkající se hlukové zátěže nejsou vymezením akcelerační oblasti dotčena. Zadání Změny č. 2 ÚRP schválené vládou ČR nepožadovalo variantní řešení. Proběhlo hodnocení nulové varianty (platné znění ÚRP) vůči navrhované variantě (Změna č. 2 ÚRP). Kumulativní posouzení vlivů na životní prostředí a veřejné zdraví bylo v rámci SEA provedeno pro každou akcelerační oblast i pro Změnu č. 2 ÚRP jako celek. V rámci územního opatření pro akcelerační oblasti pro VTE byla stanovena podmínka vypracování hlukové studie, do níž budou zahrnuty všechny existující zdroje hluku. Kumulativní vlivy na jiné složky životního prostředí, např. na krajinný ráz, je možno stanovit tam, kde existují prostorově a výškově obdobné stavby a záměry.

Poř. č.	Připomínkové místo	Číslo jednací	Článek	AO	Připomínka	Vyhodnocení
					Rozpor s požadavkem vyloučení významného vlivu. **2) Směrnice EIA (2011/92/EU)** ➢ nedostatečné zapojení veřejnosti ➢ nedostatečné vyhodnocení vlivů **3) Směrnice RED III (2023/2413)** nebyla doložena priorita využití: ➢ zastavěných ploch ➢ brownfieldů ➢ technicky narušených území Vymezení ve volné krajině je v **rozporu s principem minimalizace dopadů.** **4) Princip předběžné opatrnosti (čl. 191 SFEU)** Politika Unie v oblasti životního prostředí přispívá k sledování následujících cílů: ➢ zachování, ochrana a zlepšování kvality životního prostředí, ➢ ochrana lidského zdraví, ➢ uvážlivé a racionální využívání přírodních zdrojů, **5) Evropská úmluva o krajině (European Landscape Convention), ETS No. 176** ➢ nedostatečná ochrana krajiny jako základní složky životního prostředí ➢ ignorování charakteru území ➢ nedostatečné zapojení veřejnosti do rozhodování o zásazích do krajiny **6) Aarhuská úmluva (Convention on Access to Information, Public Participation in Decision-making and Access to Justice in Environmental Matters), 1998** ➢ omezení práva veřejnosti na informace ➢ omezení účasti veřejnosti na rozhodovacích procesech (pouze formální zapojení) ➢ omezení práva veřejnosti na přístup k právní ochraně v záležitostech životního prostředí **IV. Nedostatky SEA a podkladů** ➢ absence terénních biologických průzkumů ➢ práce pouze s mapovými podklady (nedostatečné) ➢ chybí reálná data o výskytu druhů ➢ variantní řešení ➢ posouzení vlivu na zdraví Bez těchto podkladů **nelze učinit kvalifikovaný závěr**. **V. Narušení krajiny a životního prostředí** Navržené řešení povede k: ➢ zásadní změně krajinného rázu ➢ narušení horizontů a dálkových pohledů ➢ vzniku bariér v krajině ➢ narušení ekologické konektivity ➢ znehodnocení zemědělské půdy ➢ zničení migračních tras živočichů Výška staveb (200 m a vyšší) **znamená nadregionální dopad**. 3	

Poř. č.	Připomínkové místo	Číslo jednací	Článek	AO	Připomínka	Vyhodnocení
					VI. Dopady na obyvatele Návrh nedostatečně řeší negativní vliv na: ➢ hluk a nízkofrekvenční hluk ➢ stroboskopický efekt ➢ světelné zatížení ➢ kvalitu bydlení ➢ hodnotu nemovitostí Tyto **vlivy nejsou řádně vyhodnoceny.** **VII. Kumulativní a systémové dopady** Není řešeno: ➢ souběžné působení více projektů ➢ celkové zatížení území ➢ únosnost krajiny Hrozí **nevratná degradace území**. **VIII. Absence variantního řešení** Není doloženo, že byly posuzovány jiné lokality a méně konfliktní varianty, jedná se o porušení základního principu plánování. Nebyla rovněž posouzena tzv. nulová varianta (varianta 0), tedy stav území před realizací záměru, což znemožňuje objektivní hodnocení dopadů. **IX. Hlavní požadavek** Požaduji: 1) **Vyřazení výše uvedené akcelerační oblasti z návrhu** nebo 2) Zároveň (pro případ, že nebude tomuto požadavku vyhověno) **požaduji, aby návrh změny č. 2 ÚRP ČR nebyl v této části schválen a byl vrácen k zásadnímu přepracování**, a to zejména po doplnění: • posouzení vlivu na lokality Natura 2000 dle čl. 6 odst. 3 směrnice 92/43/EHS • dostatečný biologický průzkumu odpovídající metodikám MŽP v různých ročních obdobích • hodnocení vlivu na populace netopýrů • posouzení kumulativních vlivů v širším území • hodnocení dopadů na krajinný ráz • hodnocení dopadů na využití nemovitostí vlastníků v dosahu navrhovaných 500 m od obytné zástavby a přímý dopad vymezení AO na výkon vlastnických práv těchto vlastníků, včetně uvedení metodiky, na základě které se určuje vzdálenost od zastavěného území • zdůvodnění nevyužití brownfieldů a narušených území uvedených v Národní databázi brownfieldů Do doby doplnění těchto podkladů nelze území považovat za způsobilé pro vymezení akcelerační oblasti. 4	

Poř. č.	Připomínkové místo	Číslo jednací	Článek	AO	Připomínka	Vyhodnocení
					Podané připomínky jsou blanketní, podatel si vymezuje právo připomínky doplnit ve lhůtě 15 dnů ode dne veřejného projednání. **X. Závěr** Návrh v předložené podobě není dostatečně odůvodněný, není podložen odbornými daty, je v rozporu s právními předpisy ČR i EU a může mít závažné dopady na krajinu, životní prostředí i obyvatele, proto požaduji především vyřazení Územního opatření k výše uvedeným Akceleračním zonám z návrhu Změny č. 2 Územního rozvojového plánu ČR. Pro případ, že tomuto požadavku nebude vyhověno, požaduji zásadní přepracování Návrhu Změny č. 2 ÚRP ČR tak, aby byl v souladu s právními předpisy a byly řádně vyhodnoceny jeho dopady. Žádám, aby tato připomínka byla řádně vypořádána v souladu se zákonem a aby bylo uvedeno konkrétní odůvodnění přijatého řešení.	
2784.	Horáková Lenka	MMR-37649-2026-81	99cc	AOV18	**Text připomínky** Podatel nesouhlasí s vymezením akcelerační oblasti AOV18 a žádá, aby tato akcelerační oblast nebyla ve Změně č. 2 Územního rozvojového plánu vymezena a aby nebylo vydáno územní opatření AOV18. **Odůvodnění uplatněné připomínky** **1. Direktivní vymezení AOV** Podatel namítá, že není nezbytné (a neplyne to ani ze směrnice EU RED III), aby akcelerační oblasti pro VTE (dále jen „AOV") byly vymezeny direktivně na celostátní úrovni. Je naprosto dostačující, když by Změna č. 2 Územního rozvojového plánu (dále jen „Změna č. 2") dala obcím povinnost, aby prověřily možnosti vymezení AOV v územních plánech. Na základě tohoto pokynu by samosprávy znalé místních poměrů po dohodě s občany vymezily vhodné 1	**Neakceptováno.** Podatelka zpochybňuje zákonnost a věcnou opodstatněnost vymezení AOV18 Norberčany na celostátní úrovni a navrhuje nahradit přímé vymezení akcelerační oblasti pouhým ukládáním povinností obcím. Namítá nedostatečnost posouzení vlivů, automatické povolování záměrů VTE bez řádného EIA, nevypořádání hlukové zátěže, vibrací a stroboskopického efektu, narušení krajinného rázu, ohrožení chráněných druhů živočichů, vodních poměrů a zábory zemědělské půdy vysokých tříd ochrany, a požaduje vyřazení AOV18 nebo zásadní přepracování návrhu. Změna č. 2 ÚRP vychází z řádně zdůvodněného a odborně podloženého procesu vymezení akceleračních oblastí a připomínky podatelky neshledává jako důvod k vyřazení oblasti ani k přepracování návrhu. Vymezení akcelerační oblasti proběhlo na základě biologického posouzení konkrétního navrhovaného území podle § 11 odst. 3 resp. 4 ZOZE, jehož výsledky spolu s vyhodnocením vlivů na udržitelný rozvoj území (VVURÚ) byly zapracovány do návrhu; oblasti, u nichž autorizované osoby identifikovaly významné negativní nebo kumulativní vlivy, byly ze Z2 ÚRP vyloučeny. Podle § 4 ZOZE nelze akcelerační oblast vymezit na území evropsky významné ptačí oblasti. V rámci zpracování návrhu byly využity mapy citlivosti ptáků vůči výstavbě VTE zpracované metodikou BirdLife International a Českou společností ornitologickou, na jejichž základě nebyla do akceleračních oblastí zařazena území s extrémním a vysokým rizikem střetů ptáků s VTE. Pro jednotlivé akcelerační oblasti bylo dále zpracováno biologické posouzení podle § 11 ZOZE, jehož výsledky byly promítnuty do podmínek územního opatření (ochrana biotopů, eliminace vlivů během hnízdního období, monitoring mortality, detekční systémy, selektivní odstávky). Na základě stanovisek dotčených orgánů a připomínek veřejnosti bude do územního opatření doplněna podmínka biologického dozoru ve fázi přípravy

Poř. č.	Připomínkové místo	Číslo jednací	Článek	AO	Připomínka	Vyhodnocení
					lokality pro VTE. Díky tomu by byly zohledněny s potřebnou pečlivostí a v nutné podrobnosti zásahy do veřejných zájmů, které není možné na úrovni Změny č. 2 zhodnotit, neboť to její velké měřítko neumožňuje. **2. Diskriminační vymezení AOV** Ve Změně č. 2 ÚRP není dostatečně vysvětleno, proč je třeba vymezit akcelerační oblasti právě tak, jak to činí Změna č. 2, jinými slovy není pochopitelné, proč právě počet AOV, se kterým Změna č. 2 počítá, povede ke splnění klimatických a energetických cílů a proč vymezení jiné oblasti již není zapotřebí nebo proč by klimatické a energetické cíle nemohly být plněny i bez AOV18, když není ke splnění těchto cílů (které ani nejsou ve Změně č. 2 specifikovány) zapotřebí ani o jednu AOV více. Lokalita, kde je AOV18 přitom není nijak výjimečná z hlediska potenciálu pro VTE (nebo alespoň není ve Změně č. 2 přesvědčivě popsáno, proč se AOV18 svým větrným potenciálem tak výrazně odlišuje od dalších oblastí, kde AOV vymezeny nebyly). Lze tedy předpokládat, že existují i jiné shodné oblasti, kde však z nejasných důvodů AOV nebyly vymezeny. To považuje podatel za diskriminační. Diskriminovány jsou i samosprávy, na jejichž území jsou AOV vymezeny. Vymezení AOV totiž představuje jakousi stavební uzávěru, kdy obec nemůže v dotčeném území měnit územní plán podle svých potřeb, ale musí respektovat vymezenou AOV. Vedle toho pak nebudou investoři VTE motivováni, aby s obcí uzavřeli férovou plánovací smlouvu a poskytli obci a jejím občanům dostatečné kompenzace za negativní dopady provozu VTE. Záměry VTE povolované v AOV totiž budou protežovány a jejich výstavba výrazně usnadněna. Tato diskriminace přímo ovlivňuje i občany samospráv. **3. Nedostatečné posouzení vlivů** Vymezení AOV s největší pravděpodobností povede k tomu, že záměry VTE v nich umisťované budou upřednostňovány a nedojde už nikdy k řádnému posouzení jejich negativních dopadů na životní prostředí, na zdraví a životy lidí. Proto by mělo být vyhodnocení vlivů Změny č. 2 a územního opatření pro AOV18 extrémně podrobné a kvalitní, prakticky na úrovni EIA. Překážkou pro takové podrobné posouzení je ale fakt, že je měřítko Územního rozvojového plánu příliš velké a neumožňuje skutečně posoudit dopady vymezení AOV (jiné by to bylo na úrovni územního plánu, resp. v procesu EIA se znalostí konkrétního záměru). Vzhledem k tomu, že na vymezení akceleračních oblastí naváže zrychlené a zjednodušené povolovací řízení před Dopravním a energetickým stavebním úřadem (DESÚ), v rámci kterého bude úřad prakticky pouze ověřovat, zda jsou záměry v souladu s vágními a nicneříkajícími podmínkami územního opatření AOV18. V souladu s těmito obecnými podmínkami ale budou téměř jakékoliv záměry, což znamená, že vlivy VTE realizovaných v AOV18 nebudou nikdy reálně posouzeny. Podatel se domnívá, že je nezbytné, aby všechny vlivy VTE byly skutečně a podrobně posouzeny. Vágní posouzení Změny č. 2 nebo územního opatření AOV18 je naprosto nedostatečné. Podatel se domnívá, že vadné posouzení dopadů VTE může mít nejen přímý vliv na jeho zdraví včetně psychické pohody, ale také to může ovlivnit socioekonomický rozvoj obce, ve které žije. **4. Zanedbatelné pozitivní vlivy vymezení AO** V odůvodnění Změny č. 2 ani územního opatření není možné dohledat vyčíslení přínosu AOV18 pro snížení energetické závislosti anebo snížení produkce CO_2. Ve vyhodnocení vlivů územního opatření AOV18 se ale uvádí k pozitivním vlivům (přínosům) vymezení AOV a realizace VTE: *„Zanedbatelný až mírně pozitivní vliv* 2	a realizace VTE. (odůvodnění Z2 ÚRP, odst. 32). Zpracování VVURÚ odpovídá obsahem i strukturou požadavkům přílohy č. 4 stavebního zákona; jde o hodnocení na úrovni koncepce, nikoli na úrovni konkrétních záměrů, a tomu odpovídá i míra podrobnosti použitých podkladů. Problematika krajinného rázu byla posuzována v rámci VVURÚ, a to jak z hlediska navrhovaného souboru akceleračních oblastí jako celku, tak pro jednotlivé oblasti v kartách akceleračních oblastí (viz příloha č. 2 vyhodnocení vlivů). Vliv na krajinný ráz byl jedním z důvodů, proč bylo 16 původně uvažovaných akceleračních oblastí z návrhu zcela vypuštěno, a u 48 ze zbývajících 80 oblastí pro VTE byl snížen limit maximální výšky větrných elektráren. V rámci souvisejících územních opatření jsou stanoveny podmínky zajišťující ochranu protierozních opatření, funkčních meliorační zařízení, vodních toků a ploch a omezující možné terénní úpravy; vzhledem k charakteru a rozsahu potenciálních záměrů se nepředpokládá realizace zpevněných ploch v rozsahu, který by mohl významně ovlivnit vodní režim. Významné ovlivnění mikroklimatu u VTE se nepředpokládá. Při vymezování akceleračních oblastí byly zohledněny požadavky nařízení vlády č. 507/2025 Sb.; v návrhu Změny č. 2 ÚRP pro veřejné projednání byl vyhodnocen potenciální celkový zábor na I. a II. třídě ochrany ZPF v rozsahu 95,3 ha, což představuje 0,2 % z navrhované rozlohy akceleračních oblastí. Na základě vypořádání stanovisek a připomínek byla v územních opatřeních stanovena podmínka na maximální celkovou plochu pro odnětí ZPF pro záměry OZE. Konkrétní záměry se nadále povolují v souladu se stavebním zákonem za podmínek stanovených v územním opatření. Do územního opatření u akcelerační oblasti pro VTE je zapracována podmínka zpracování hlukové studie a minimalizace shadow flicker efektu. Ustanovení obecně závazných právních předpisů týkající se hlukové zátěže nejsou vymezením akcelerační oblasti dotčena. Celostátní územní plánování je výkonem státní správy a jeho výstupy nepodléhají schválení orgány územní samosprávy; ústavou zaručená práva obcí na samosprávu ve vlastních záležitostech tím nejsou dotčena. Zadání Změny č. 2 ÚRP schválené vládou ČR nepožadovalo variantní řešení. Vlivy návrhu, včetně kumulativních vlivů, byly posouzeny na úrovni koncepce v rámci VVURÚ. Proběhlo

Poř. č.	Připomínkové místo	Číslo jednací	Článek	AO	Připomínka	Vyhodnocení
					k ochraně klimatu uplatnění AO se uplatní v globálním měřítku, tedy i z hlediska přeshraničního působení.“ V dokumentaci Změny č. 2 a územního opatření je tedy přiznáno, že přínosy VTE realizovaných v AOV18 budou zanedbatelné, byť chybí konkrétní čísla. V takové situaci není pochopitelné, jak mohl zájem na vymezení AOV18 převážit nad ostatními konkrétně specifikovanými veřejnými zájmy, které naopak výstavba VTE ovlivní výrazně (byť to nekvalitně zpracované vyhodnocení Změny č. 2 a územního opatření nepřiznává). Dále se ve vyhodnocení územního opatření AOV18 uvádí: *„Vlivy na ovzduší v době výstavby zanedbatelné (prašnost při přesunu zemin, emise ze spalování PHM, sekundární prašnost), v době provozu potenciálně mírně pozitivní z důvodu náhrady spalovacích zdrojů při výrobě el. energie.“* Vzhledem k tomu, že se ve vyhodnocení uvádí, že vliv AOV18 na ochranu klimatu bude zanedbatelný, bude logicky zanedbatelný rozsah, ve kterém VTE realizované v AOV18 nahradí spalovací zdroje. Změna č. 2 ani územní opatření tento závěr nevyvrací, neobsahují totiž vyčíslení toho, v jak velkém rozsahu VTE realizované v AOV18 nahradí spalovací zdroje a jaký přesně vliv bude mít tato náhrada na cíle sledované Změnou č. 2, tedy snížení energetické závislosti ČR a snížení produkce CO_2. Je také třeba řádně vyhodnotit, proč těchto cílů nelze dosáhnout jinými způsoby (zvýšení počtu bloků JEDU, popř. JETE, rozvoj vodíkové infrastruktury v souladu s Vodíkovou strategií ČR, větší důraz na rozvoj FVE). Proto ani blíže nespecifikovaná náhrada spalovacích zdrojů není důvod, proč by měl zájem na vymezení AOV18 převážit nad jinými zájmy v území. **5. Výška VTE a rozloha AO** Ve Změně č. 2 ani v územním opatření pro AOV18 není vysvětleno, proč byla zvolena právě tato rozloha AO a proč má AOV právě tyto konkrétní hranice a proč právě toto vymezení AOV povede ke splnění cílů Změny č. 2. Jinými slovy není vysvětleno, proč nemůže být AO vymezena jiným způsobem tak, aby kupř. byly VTE umisťovány v dostatečné vzdálenosti od zastavěného území a zastavitelných ploch podle územních plánů (min 1,5 km) a není porovnáno, zda by toto jiné vymezení AOV třeba také nevedlo ke splnění cílů Změny č. 2. Podatel se domnívá, že to ale vzhledem k nespecifičnosti cílů Změny č. 2 není ani možné, proto by také vůbec neměla být AOV18 vymezena. **6. Hluková zátěž, vibrace a stroboskopický efekt** Podatel zásadně nesouhlasí s tím, že Změna č. 2 ani příslušné územní opatření vůbec neřeší negativní dopady hluku. Hluk totiž Změna č. 2 chápe jako normální integrální součást VTE, bez které to prostě nejde a je třeba se s tím smířit. Tento přístup nejlépe demonstruje přirovnání hluku z VTE k v podstatě příjemnému „šumění lesa“, které mohou zaregistrovat jen neurotické osoby. Podatel se proto domnívá, že hlukové vlivy nebyly zhodnoceny a ve skutečnosti to ani není možné bez znalosti konkrétního projektu. Podatel zdůrazňuje, že nepovažuje za dostatečné, aby byla hluková zátěž řešena až v hlukové studii zpracované investorem. Takový přístup není schopný zajistit reálnou ochranu lidského zdraví. Podatel dále nesouhlasí s tím, že vůbec nedošlo k posouzení vlivů infrazvuku, nízkofrekvenčního hluku a vibrací, ačkoliv odborné studie upozorňují na rizika spojená s těmito doprovodnými jevy provozu VTE. Podatel se domnívá, že nebyl ani řádně zhodnocen vliv vibrací na nemovitosti. Stejně tak nebyl řádně posouzen z hlediska vlivů tzv. stroboskopický efekt, kdy se posouzení zejména nezaměřilo na obtěžující dopady stroboskopického efektu. 3	hodnocení nulové varianty (platné znění ÚRP) vůči navrhované variantě (Změna č. 2 ÚRP). Analýza větrného potenciálu (a dalších limitů) byla vstupním podkladem při přípravě návrhu akceleračních oblastí. Návratnost investice a míra náhrady spalovacích zdrojů budou posuzovány jednotlivými investory v rámci konkrétních záměrů.

Poř. č.	Připomínkové místo	Číslo jednací	Článek	AO	Připomínka	Vyhodnocení
					7. Vlivy na krajinný ráz Větrné elektrárny mají zásadní vlivy na krajinný ráz. Ve Vyhodnocení vlivů územního opatření AOV18 se uvádí: *„Z analýzy viditelnosti vyplývá, že záměr bude v okruhu 10 km (zřetelná viditelnost) viditelný z většiny okolních obcí a z okolní zemědělské krajiny... Nejvíce patrný budou VTE z obcí Moravský Beroun (a jeho místní části), Dvorce, Budišova nad Budišovkou a dalších... Lokálně se uplatňující dominanty kostelů, hodnotnější je sakrální kompozice v okraji Moravského Berouna (Křížový vrch). Požadavkem je respektovat jižní okraje prostoru Slezské Harty, respektovat lokální hodnoty a redukovat severní části– ochrana obrazu Slezské Harty, rozčlenit na menší plochy. Slezská Harta se nachází ve vzdálenosti cca 6 km od severního okraje AO, přičemž lze předpokládat, že průhledy přes Slezskou Hartu ze severu budou částečně ovlivněny... Výstavbou větrných elektráren lze předpokládat narušení krajinných hodnot území. Větrné elektrárny jsou stavební dominantou, která bude vizuálně patrná v širokém okruhu a ovlivní krajinné scenérie v území. S ohledem na charakter předpokládaných záměrů v AO se tomuto působení nelze vyhnout.“* Jak je možné, že všechny tyto vlivy jsou hodnoceny jako zanedbatelné, když přitom VTE budou představovat novou dominantu, která jednoznačně výrazně ovlivní krajinu, to není ve Změně č. 2 ani v územním opatření vysvětleno. Vliv VTE na krajinný ráz bude mít ještě další dopady – již napořád bude hodnota krajinného rázu snížena, takže bude možné do území umisťovat i další záměry, které by jinak kvůli ochraně krajinného rázu nebyly přípustné. **8. Vlivy na zvířata** VTE velmi silně ovlivňují jak ptáky a letouny, tak savce a hmyz, dokonce i obojživelníky aj. Vyhodnocení územního opatření AOV18 však všechny tyto vlivy zlehčuje. Vyhodnocení proto nelze považovat za dostatečné. V území, kde má být AOV vymezena se nachází řada ptáků i letounů. Jejich úmrtí ale Změna č. 2 chápe jako integrální a v podstatě běžnou součást provozu VTE, se kterou je třeba se smířit a příliš ji neřešit. Ve vztahu k ptákům územní opatření neobsahuje žádná reálná a funkční kompenzační opatření. V podstatě jen počítá s tím, že pro ochranu ptáků bude použito „vhodné technické řešení“. Tím se zřejmě myslí odpuzovače, ale není vůbec vysvětleno, v jaké míře tyto odpuzovače zamezí střetům ptáků s lopatkami VTE. Jiným opatřením má být zařízení, které zastaví roztočený rotor, ale ani zde není blíže popsáno, jak přesně bude zajištěno, aby tento mechanismus byl skutečně funkční. Jde-li o letouny, pak je opatřením k jejich ochraně monitoring provádění provozovatelem VTE. Takové opatření není vůbec schopno netopýry ochránit, ačkoliv právě netopýři jsou extrémně ohroženi VTE. Pro savce představují VTE především vizuální bariéru v území, čímž omezují jich migraci, a vedle toho je nepříznivě ovlivňují hlukové dopady provozu VTE a vibrace. Kromě toho VTE mohou poškodit i jejich biotopy, neboť ovlivňují lokální klima a tím i ekosystémy. Odůvodnění Změny č. 2 ani územního opatření nevysvětluje, proč dostala AOV18 přednost před ochranou zvířat. Podatel zdůrazňuje, že ve vyhodnocení není vůbec řešen výskyt jeřába popelavého, který hnízdí kousek od Moravského Berouna. Stejně tak se ve změně č. 2 ani v územním opatření AOV18 neřeší dopad VTE na orla mořského, který hnízdí u vodní nádrže Kružberk. 4	

Poř. č.	Připomínkové místo	Číslo jednací	Článek	AO	Připomínka	Vyhodnocení
					9. Vlivy na vodní poměry a lokální klima Ve vyhodnocení vlivů Změny č. 2 ani územního opatření AOV18 není popsáno, jak byly hodnoceny vlivy VTE na spodní vody a celkově na vodní poměry a na jejich možné změny v důsledku výstavby a provozu VTE. V době, kdy se celá ČR potýká s extrémními suchy a vody je stále méně, je třeba tuto otázku brát velmi vážně a rozhodně nelze pouze stroze konstatovat, že VTE mají přednost, „protože mají prostě přednost". Je totiž faktem, že VTE, zejména ty extrémně vysoké, mají železobetonové základy, které jsou schopny vodní poměry v krajině narušit. Pro VTE se také buduje infrastruktura, která také může narušit tok podzemní vody anebo snížit množství vody proudící do blízkých vodních toků nebo vodních zdrojů. Výstavba VTE také odstraňuje ochranné vrstvy půdy a podloží, čímž činí podzemní vodu pod nimi zranitelnější vůči znečištění z úniků nebo rozlitých látek z vozidel nebo zařízení použitých k jejich výstavbě a vůči únikům a látkám z turbín a související infrastruktury během provozu. Je také známo, že VTE velmi výrazně ovlivňují klima ve svém okolí (negativně). Jedná se především o dopady na teplotu zemského povrchu, fyzikálně-chemické vlastnosti půdy, rychlost větru, vlhkost a srážky. Větrné elektrárny na pevnině mají významný oteplovací vliv na teplotu zemského povrchu v noci. V důsledku zhoršování fyzikálně-chemických vlastností půdy dochází k vysušování lokalit nacházejících se u VTE. Půdní vlhkost navíc ovlivňuje rovnováhu ekosystému, což ohrožuje ekologickou stabilitu krajiny a některé druhy zvířat. Z vyhodnocení územního opatření AOV18 ani Změny č. 2 jako celku ani z jejich odůvodnění není vůbec zřejmé, jak bylo s těmito fakty naloženo. **10. Vlivy na zemědělský půdní fond** Ve vyhodnocení územního opatření se uvádí: *„Přítomnost ZPF v I. a II. třídě ochrany. Zábory jsou také v III., IV., a V. třídě ochrany, převažuje zábor ve II. tř. ochrany ZPF. S ohledem na velmi nízký rozsah záborů ve vyšší třídě ochrany dále neřešeno. V případě VTE a doprovodných staveb (rozvoden, úložišť el. energie, komunikací apod.) v AO je zábor pro zajištění bezpečnosti hodnocení považován za trvalý. Uplatnění AO nebude mít vliv na ekologické funkce půdy."* Rozsah záborů je přitom následující: Odhad záboru podle tříd ochrany (ha) | Označení plochy / koridoru	Rozloha plochy / koridoru (ha)	Navržené využití	Odhad záboru (ha)	I.	II.	III.	IV.	V.	Odhad výměry záboru, na které bude provedena rekultivace na zemědělskou půdu (ha)
---	---	---	---	---	---	---	---	---	---
% zastoupení	100		85,63	10,24	14,06	17,77	13,94	29,62	0%
AOV18	2234,1	VTE	13,39	1,60	2,20	2,78	2,18	4,63	0,00	 Podle názoru podatele nelze považovat trvalé zničení skoro 3 hektarů cenné půdy (tento odhad může být navíc podhodnocen) za něco, co není třeba řešit. Takové zdůvodnění záborů je bizarní a nedostačuje požadavkům v § 4 odst. 3 zákona č. 334/1992 Sb., o ochraně ZPF, kde se mj. uvádí, že zemědělskou půdu I. a II. třídy ochrany lze v územně plánovací dokumentaci určit k jinému než zemědělskému účelu nebo odejmout pouze v případech, kdy jiný veřejný zájem výrazně převažuje nad veřejným zájmem ochrany zemědělského půdního fondu. Podatel se ze Změny č. 2 ani územního opatření AOV18 a jejich odůvodnění nedozvěděl, jak bylo doloženo, že výrazně převažuje veřejný zájem na realizaci VTE nad zájmem na ochraně cenných částí ZPF. Nezjistil ani to, jak 5	

Poř. č.	Připomínkové místo	Číslo jednací	Článek	AO	Připomínka	Vyhodnocení
					zábor ZPF přispěje k tomu, aby byly zmírněny dopady změny klimatu nebo aby byla zvýšena energetická soběstačnosti ČR (a v jakém rozsahu se tak stane). Podatel také neví, proč není možné VTE realizovat jinde, kde by k záborům cenných půd nedošlo. Na uvedené otázky by měla Změna č. 2 odpovědět velmi přesně nebo akcelerační oblast nevymezovat a ponechat vše na územní plány a povolovací řízení, kde budou moct být zábory skutečně podrobně posouzeny a vyhodnoceny. Podobně to platí i pro zábor téměř 3 hektarů lesních pozemků. Podatel požaduje, aby bylo lépe zdůvodněno, proč k těmto záborům dochází a jak kupř. odlesnění zasáhne do systému ekologické stability a do vodních poměrů v území. **11. Další připomínky podatele:** Zde je prostor pro další individuální připomínky	

Poř. č.	Připomínkové místo	Číslo jednací	Článek	AO	Připomínka	Vyhodnocení
2785.	Martináková Adéla	MMR-37651-2026-81	99cp, 99cv	AOV33, AOV40	Věc: **I. PŘIPOMÍNKA K NÁVRHU ZMĚNY Č. 2 ÚZEMNÍHO ROZVOJOVÉHO PLÁNU ČR (§ 97 zák. č. 283/2021 Sb., stavební zákon)** **II. PŘIPOMÍNKY K VYHODNOCENÍ VLIVŮ NÁVRHU ZMĚNY Č. 2 ÚZEMNÍHO ROZVOJOVÉHO PLÁNU NA UDRŽITELNÝ ROZVOJ ÚZEMÍ** **III. PŘIPOMÍNKY K NÁVRHŮM JEDNOTLIVÝCH ÚZEMNÍCH OPATŘENÍ K AKCELERAČNÍM OBLASTEM VYMEZENÝM V NÁVRHU ZMĚNY Č. 2 ÚZEMNÍHO ROZVOJOVÉHO PLÁNU** **I. Úvod** Tímto podávám připomínku k návrhu vymezení akcelerační oblasti pro větrné elektrárny AOV 33 a AOV 40. Na základě níže uvedených důvodů nesouhlasím s návrhem změny č. 2 ÚRP ČR, Vyhodnocení vlivů návrhu Změny č. 2 ÚRP na udržitelný rozvoj území (SEA) a návrhům jednotlivých územních opatření pro akcelerační oblasti (AO) vymezeným v návrhu Změny č. 2 ÚRP. Veškeré níže uvedené připomínky se vztahují současně ke všem výše uvedeným projednávaným částem veřejné vyhlášky. **Vymezení území dotčeného připomínkami:** 1. **AOV 33: akcelerační oblast zasahuje do katastrálních území 626066 Dětřichov nad Bystřicí a 672211 Krahulčí v obci Dětřichov nad Bystřicí (správní obvod obce s rozšířenou působností, dále jen „ORP“, Bruntál), 650099 Arnoltice u Huzové a 650102 Huzová v obci Huzová (správní obvod ORP Šternberk)** 2. **AOV 40: akcelerační oblast zasahuje do katastrálních území 744751 Lomnice u Rýmařova a 686671 Tylov v obci Lomnice (správní obvod obce s rozšířenou působností, dále jen „ORP“, Bruntál)** Územní opatření k AOV 33 a AOV 40 a současně na širší území, které může být navrženým řešením přímo či nepřímo ovlivněno. Připomínku podávám: - jako osoba žijící v dotčeném území - jako vlastník nemovitosti v dotčeném území (rodinný dům č.p. [ ] na parcele č. [ ] v obci Dětřichov nad Bystřicí, katastrální území **626066** Dětřichov nad Bystřicí - jako osoba, která může být dotčena dopady návrhu z hlediska krajiny, životního prostředí či kvality života 1	**Neakceptováno.** Podatelka jako obyvatelka a vlastnice nemovitosti v Dětřichově nad Bystřicí nesouhlasí s vymezením AOV33 (Dětřichov nad Bystřicí) a AOV40 (Lomnice) a předkládá řadu připomínek týkajících se kumulativních vlivů, zdravotních rizik, bezpečnosti a nedostatečnosti podkladů. Z2 ÚRP vymezením akceleračních oblastí nepředurčuje umístění konkrétních záměrů ani jejich výkon; hodnocení kumulativních vlivů bylo provedeno na úrovni koncepce v rámci VVURÚ a výsledky byly do návrhu zapracovány. Pokles hodnoty nemovitostí ani požárně-bezpečnostní aspekty nejsou předmětem územně rozvojového plánu, jehož úkolem je vymezit plochy vhodné z hlediska prostorového a environmentálního; příslušné požadavky se uplatní v navazujících řízeních. Vymezení akcelerační oblasti proběhlo na základě biologického posouzení konkrétního navrhovaného území podle § 11 odst. 3 resp. 4 ZOZE, jehož výsledky spolu s vyhodnocením vlivů na udržitelný rozvoj území (VVURÚ) byly zapracovány do návrhu; oblasti, u nichž autorizované osoby identifikovaly významné negativní nebo kumulativní vlivy, byly ze Z2 ÚRP vyloučeny (odůvodnění Z2 ÚRP, odst. 32). Zpracování VVURÚ odpovídá obsahem i strukturou požadavkům přílohy č. 4 stavebního zákona; jde o hodnocení na úrovni koncepce, nikoli na úrovni konkrétních záměrů, a tomu odpovídá i míra podrobnosti použitých podkladů. Problematika krajinného rázu byla posuzována v rámci VVURÚ, a to jak z hlediska navrhovaného souboru akceleračních oblastí jako celku, tak pro jednotlivé oblasti v kartách akceleračních oblastí (viz příloha č. 2 SEA). Vliv na krajinný ráz byl jedním z důvodů, proč bylo 16 původně uvažovaných akceleračních oblastí z návrhu zcela vypuštěno, a u 48 ze zbývajících 80 oblastí pro VTE byl snížen limit maximální výšky větrných elektráren. K dalším redukcím došlo na základě výsledků projednání. Konkrétní záměry se nadále povolují v souladu se stavebním zákonem za podmínek stanovených v územním opatření. Ustanovení § 4 odst. 3 ZOZE ve spojení s čl. 15c směrnice RED III stanoví typová území, která mají být při vymezování akceleračních oblastí upřednostněna (plochy narušené těžbou, brownfieldy, degradovaná půda, někdejší vojenské plochy); tato ustanovení nevylučují vymezení akcelerační oblasti na jiných plochách. Vymezení akceleračních oblastí pro VTE výhradně na degradovaných nebo brownfieldových plochách nebylo s

Poř. č.	Připomínkové místo	Číslo jednací	Článek	AO	Připomínka	Vyhodnocení
					Jedná se o území s významnými krajinnými, přírodními a obytnými hodnotami, které nejsou návrhem dostatečně respektovány. Dopad návrhu na mou osobu spočívá v tom, **1. Oslabení hodnoty domova a zásah do pokojného užívání majetku** Domov je spojen s pocitem bezpečí, klidu a kulturní i krajinné identity území. Navržené akcelerační oblasti AOV 33 a AOV 40, které obklopují obec ze severu, severozápadu a jihozápadu, zásadně mění charakter krajiny, narušují její horizont (zejména Slunečné vrchoviny) a zaváději industriální prvky do dosud klidného venkovského prostředí v oblasti přírodního parku Údolí Bystřice a Sovinecko. Větrné elektrárny (VTE) představují výrazné cizorodé dominanty, které snižují kvalitu obytného prostředí a mohou negativně ovlivnit psychickou pohodu obyvatel. V návrhu zároveň není dostatečně vyhodnocen kumulativní vliv navrhovaných akceleračních AOV 102, AOV 101, AOV 52, AOV 42, AOV 35 a AOV 18. K navrženým AOV nutno přičíst stávající VTE (Horní Loděnice – 9 věží, Jívová – 7 věží, Stará Libavá – 7 věží), všechny se nacházejí v dosahu 20 km od AOV 33 a AOV 40. Celkově je obec Dětřichov nad Bystřicí fakticky obklopena akceleračními zónami pro VTE, což umocňuje zásah do krajinného rázu. Tímto zásahem by došlo k oslabení hodnoty domova a k nepřiměřenému zásahu do práva na pokojné užívání majetku dle čl. 11 Listiny základních práv a svobod. **2. Snížení cen nemovitostí** Dle dostupných odborných studií může v okolí VTE docházet ke snížení tržních cen nemovitostí, a to v řádu jednotek až nižších desítek procent v závislosti na vzdálenosti, viz např. studie London School of Economics (2014). V literatuře jsou rovněž uváděny i vyšší odhady poklesu cen nemovitostí, například až o jednu třetinu, jak uvádí územní studie „Větrné elektrárny v OK“ a dále např. článek The Telegraph (2014): https://www.telegraph.co.uk/news/earth/energy/10543073/Wind-farms-can-wipe-one-third-off-house-prices-MP-claims.html. Studie Slavata et al. (2025) prezentuje kontraverzní výsledky. Nicméně zadavatelem studie je Komora obnovitelných zdrojů energie (Sněmovní 174/7, 118 00 Praha) a Česká společnost pro větrnou energii, Novotného lávka 200/5, 110 00 Praha, což představuje střet zájmů s vlivem na metodiku výzkumu, design studie a interpretaci dat. Porovnávané ceny nemovitostí se vyskytují ve stejných lokalitách VTE, jsou od sebe vzdáleny např. pouze 2.3 km. Studie se navíc nezabývá kumulativním vlivem větrných elektráren v území. Současně je třeba zohlednit, že změna krajinného rázu a postupná industrializace dosud venkovsky vnímaného území Nízkého Jeseníku může vést ke snížení atraktivity lokality pro bydlení a rekreaci, což se může následně promítnout do poklesu tržní hodnoty nemovitostí v dotčeném území. **3. Ohrožení zdraví slyšitelným hlukem** V opatřeních obecné povahy je uváděna vzdálenost od nejbližšího obydlí pouze 500 m, tato vzdálenost není dodržena v AOV 33. V České republice není minimální vzdálenost VTE od obydlí dosud upravena žádnou zákonnou normou. S ohledem na hlukové normy platí v Německu od září 2019 minimální vzdálenost VTE od obydlí 1 km. V Bavorsku platí přísnější pravidlo 10H, podle kterého musí být minimální vzdálenost VTE od obydlí rovna desetinásobku nejvyššího bodu kam dosáhnou lopatky elektrárny. Pravidlo 10H platí od července 2016 i v Polsku. Dle opatření obecné povahy pro akcelerační oblasti by povolená výška v AOV 33 a činila až 250 m. Při aplikaci pravidla 10H by to znamenalo, že s ohledem na hluk by nejbližší obydlí mohla být v minimální vzdálenosti 2	ohledem na prostorové nároky technologie větrných elektráren proveditelné. Do územního opatření u akcelerační oblasti pro VTE je zapracována podmínka zpracování hlukové studie a minimalizace shadow flicker efektu. Ustanovení obecně závazných právních předpisů týkající se hlukové zátěže nejsou vymezením akcelerační oblasti dotčena. Z důvodu ochrany obyvatelstva před nepříznivými účinky hluku jsou akcelerační oblasti vymezovány v minimální vzdálenosti 500 m od obytné zástavby sídel. Pro každý záměr VTE platí podmínka zpracování hlukové studie v rámci navazujícího povolovacího řízení, která musí zahrnovat kumulativní působení dalších relevantních stacionárních zdrojů hluku; VTE musí dodržovat hygienické hlukové limity dle nařízení vlády č. 272/2011 Sb. Pro nízkofrekvenční zvuk (infrazvuk) hygienické limity v současnosti stanoveny nejsou, existuje ale doporučená hodnota dle ČSN ISO 7196 (LG=90 dB). Pro nízkofrekvenční zvuk a infrazvuk z VTE studie nenašly konzistentní důkazy spojující tyto frekvence s významným obtěžováním nebo přímými zdravotními účinky nad rámec normálních hladin zvuku; projevuje se spíše nocebo efekt, kdy potíže způsobuje očekávání negativního působení VTE, nikoliv vlivy samotné. Kardiovaskulární a metabolické účinky zkoumané v některých studiích jsou nekonzistentní a neprůkazné. Nebylo prokázáno, že by instalace VTE měla významný negativní vliv na cenu nemovitostí či provádění investic; lokální dopady na cenu nemovitostí konkrétních záměrů nelze posuzovat na koncepční úrovni při vymezování akceleračních oblastí v ÚRP. Zadání Změny č. 2 ÚRP schválené vládou ČR nepožadovalo variantní řešení. Proběhlo hodnocení nulové varianty (platné znění ÚRP) vůči navrhované variantě (Změna č. 2 ÚRP).

Poř. č.	Připomínkové místo	Číslo jednací	Článek	AO	Připomínka	Vyhodnocení
					teprve 2,5 km. S ohledem na zkušenosti a legislativu okolních zemí lze očekávat, že v České republice vznikne zákonná norma, která minimální vzdálenost větrníků od obydlí stanoví výrazně přísněji, než je současná praxe. AO je vymezena bez ohledu na reálné ohrožení občanů slyšitelným hlukem. **4. Možné negativní vlivy hluku, nízkofrekvenčního hluku a infrazvuku na zdraví obyvatel** V odborné literatuře jsou popisovány možné souvislosti mezi dlouhodobou expozicí nízkofrekvenčnímu hluku a infrazvuku a výskytem zdravotních obtíží, jako jsou poruchy spánku, zvýšená stresová zátěž, bolesti hlavy, poruchy koncentrace, úzkosti, tinnitus, kardiovaskulární obtíže či další psychosomatické projevy. Přestože část odborné veřejnosti považuje některé závěry za dosud nejednoznačné a nadále odborně diskutované, nelze tyto možné vlivy při vymezování akceleračních zón zcela opomíjet. Na možné zdravotní souvislosti upozorňují například některé zahraniční studie zabývající se působením nízkofrekvenčního hluku v okolí větrných elektráren. Studie publikovaná v časopise *Scientific Reports* (Nature Portfolio) uvádí možné souvislosti mezi expozicí nízkofrekvenčnímu hluku z větrných elektráren a fyziologickými účinky na lidský organismus: Chang TY, Lin CY, Cheng CC et al. *The impact of low-frequency noise from wind turbines on heart rate variability in healthy individuals*. Scientific Reports. 2021;11:16171. DOI: 10.1038/s41598-021-97107-3,Nature Scientific Reports Další odborné práce upozorňují na možné ovlivnění mikrocirkulace a endoteliálních funkcí při dlouhodobé expozici infrazvuku. Například: Bellut-Staeck U.M. *Impairment of the Endothelium and Disorder of Microcirculation in Humans and Animals Exposed to Infrasound due to Irregular Mechano-transduction*. 2023. Dne 8. října 2025 vystoupil Ken Mattsson v Kodani na odborném semináři zaměřeném na problematiku hluku z VTE s přednáškou „Separating Myth from Fact on Wind Turbine Noise“. Podle následně zveřejněných materiálů Uppsala University prezentoval profesor Mattsson model „SoundSim360“, určený pro simulaci nízkofrekvenčního hluku a infrazvuku produkovaného větrnými turbínami. Současně upozornil na skutečnost, že možná zdravotní rizika spojená s expozicí infrazvuku z větrných elektráren mohou být podle jeho odborného názoru podhodnocována, zejména s ohledem na používané metodiky měření a interpretace nízkofrekvenčního hluku. Ve Francii (TOULOUSE 2021) odvolací soud změnil původní rozhodnutí soudu nižší instance a uznal provozovatele větrného parku odpovědnými za negativní zásahy do života obyvatel v dotčeném území. Obyvatelům žijícím v blízkosti větrných elektráren bylo přiznáno finanční odškodnění, přičemž soud zohlednil zejména hlukové, vizuální a zdravotní dopady provozu větrných elektráren. V posuzovaném případě se větrné elektrárny nacházely přibližně 700 metrů od obytných objektů. **https://www.ventdecolere.org/justice/Jugements_bruit_eolien_2021_2025.pdf?hl=cs** S ohledem na princip předběžné opatrnosti požaduji, aby při vymezování akceleračních zón byly řádně posouzeny možné zdravotní dopady na obyvatelstvo, a to včetně kumulativních a dlouhodobých vlivů větší koncentrace VTE v území. Součástí posouzení by mělo být rovněž vyhodnocení dostatečných odstupových vzdáleností od obytné zástavby, a to nejen z hlediska hygienických limitů slyšitelného hluku, ale i z hlediska možných účinků nízkofrekvenčního hluku a infrazvuku na kvalitu života a veřejné zdraví. 3	

Poř. č.	Připomínkové místo	Číslo jednací	Článek	AO	Připomínka	Vyhodnocení
					5. Absence hodnocení kumulativních a synergických vlivů v rámci AOV Ve vzdálenosti do 20 km od AOV 33 a AOV 40 se nacházejí tyto další vymezené AOV: **AOV 102**: maximální instalovaný výkon 38,5 MW, **AOV 101** (94,5 MW), **AOV 52** (28 MW), **AOV 42** (31,5 MW), **AOV 35** (63 MW), **AOV 18** (224 MW), **AOV 58** (38,5 MW). Celkový maximální instalovaný výkon čítá **518 MW.** Do tohoto součtu ještě není započten maximální instalovaný výkon AOV 33 (42 MW) a AOV 40 (45,5 MW). K navrženým AOV nutno přičíst stávající VTE (Horní Loděnice – 9 turbín, Jívová – 7 turbín, Stará Libavá – 7 turbín). Nelze opomenout současné plánované záměry např. fotovoltaické elektrárna (FVE) v katastru Moravského Berouna o rozloze 70 ha, plánované záměry FVE v katastru Albrechtic u Rýmařova a Vajglova o rozloze 42,5 ha a v katastru Rýmařova 4,2 hektary. V případě takto velkého zásahu do území (**celkový instalovaný výkon VTE 605,5 MW**) lze očekávat, že se všechny výše zmíněné negativní vlivy průmyslové technologie a její obslužné infrastruktury na životní prostředí, zdraví občanů, jejich majetek, celkovou pohodu života atd. budou vzájemně doplňovat, potencovat a zesilovat. Návrh AOV 33 a AOV 40 hodnocení kumulativních vlivů neobsahuje. Chybí hodnocení celkové únosností území Nízkého Jeseníku, které se rozkládá v oblasti Moravskoslezského kraje a Olomouckého kraje. Navržené akcelerační oblasti mají potenciál zásadně změnit charakter této krajiny. Kumulací VTE dochází k překrytí přírodního parku Údolí Bystřice a Sovinecko, které jsou důležitou součástí této krajiny. Absentuje komplexní krajinářská koncepce. **Dle studie Davida Hansliana et al., Ústavu fyziky atmosféry AV ČR 2020, je únosnost a sociální přijatelnost VTE na území 700 km² celkem 30 turbín. Navrhované AO několikrát překračují daný limit. Výše zmíněné návrhy akceleračních zón o maximálním instalovaném výkonu 605.5 MW na území o rozloze přibližně 20 km x 20 km (tj. 400 km²) při výkonu jedné turbíny cca 5 MW umožňují výstavbu 121 turbín ke stávajícím 23 turbínám.** **6. Nesoulad místopisu** V odůvodnění Změny územního rozvojového plánu č. 2 je uvedeno, že se plocha AOV 33 vymezuje na území Zlínského kraje na území obce Dětřichov nad Bystřicí. Toto tvrzení je věcně nesprávné, neboť obec Dětřichov nad Bystřicí se nachází na území Moravskoslezského kraje. Uvedený nesoulad představuje závažnou formální i obsahovou vadu odůvodnění, která vyvolává pochybnosti o správnosti použitých podkladů, přesnosti zpracování dokumentace a řádném posouzení územních souvislostí. Z tohoto důvodu působí odůvodnění v dané části nevěrohodně a snižuje jeho přezkoumatelnost. S návrhem týkajícím se Územního opatření k AOV 33 a AOV 40 **nesouhlasím** a požaduji jeho **vyřazení nebo zásadní přepracování**, neboť vykazuje závažné nedostatky z hlediska zákonnosti, ochrany životního prostředí i dopadů na obyvatele v dané oblasti. **II. Zákonnost a nesoulad s právními předpisy ČR** **1) Rozpor se zákonem č. 500/2004 Sb., správní řád** ➢ § 3 – nebyl zjištěn stav bez důvodných pochybností ➢ § 68 – nedostatečné odůvodnění Návrh **je nepřezkoumatelný**, protože neobsahuje konkrétní podklady pro dané území. **2) Rozpor se zákonem č. 100/2001 Sb. (EIA/SEA),** chybí posouzení: ➢ kumulativních vlivů ➢ variantního řešení 4	

Poř. č.	Připomínkové místo	Číslo jednací	Článek	AO	Připomínka	Vyhodnocení
					➢ konkrétních dopadů na území Dokumentace SEA **je neúplná a věcně nedostatečná.** **3) Rozpor se zákonem č. 114/1992 Sb. (ochrana přírody a krajiny)** ➢ ohrožení krajinného rázu (§ 12) ➢ narušení ekologické stability ➢ zásah do biotopů a migračních tras **4) Rozpor se stavebním zákonem** ➢ § 18 a § 19 – ochrana hodnot území ➢ požadavek na udržitelný rozvoj Návrh představuje industrializaci volné krajiny **bez dostatečného odůvodnění**. **III. Nesoulad s právem Evropské unie** **1) Směrnice o ptácích (2009/147/ES) a o stanovištích (92/43/EHS)** ➢ nelze vyloučit negativní vliv na chráněné druhy ➢ chybí dostatečné biologické podklady **Rozpor** s požadavkem vyloučení významného vlivu. **2) Směrnice EIA (2011/92/EU)** ➢ nedostatečné zapojení veřejnosti ➢ nedostatečné vyhodnocení vlivů **3) Směrnice RED III (2023/2413)** nebyla doložena priorita využití: ➢ zastavěných ploch ➢ brownfieldů ➢ technicky narušených území Vymezení ve volné krajině je v **rozporu s principem minimalizace dopadů.** **4) Princip předběžné opatrnosti (čl. 191 SFEU)** Politika Unie v oblasti životního prostředí přispívá k sledování následujících cílů: ➢ zachování, ochrana a zlepšování kvality životního prostředí, ➢ ochrana lidského zdraví, ➢ uvážlivé a racionální využívání přírodních zdrojů, **5) Evropská úmluva o krajině (European Landscape Convention), ETS No. 176** ➢ nedostatečná ochrana krajiny jako základní složky životního prostředí ➢ ignorování charakteru území ➢ nedostatečné zapojení veřejnosti do rozhodování o zásazích do krajiny **6) Aarhuská úmluva (Convention on Access to Information, Public Participation in Decision-making and Access to Justice in Environmental Matters), 1998** ➢ omezení práva veřejnosti na informace ➢ omezení účasti veřejnosti na rozhodovacích procesech (pouze formální zapojení) 5	

Poř. č.	Připomínkové místo	Číslo jednací	Článek	AO	Připomínka	Vyhodnocení
					➢ omezení práva veřejnosti na přístup k právní ochraně v záležitostech životního prostředí **IV. Nedostatky SEA a podkladů** ➢ absence terénních biologických průzkumů ➢ práce pouze s mapovými podklady (nedostatečné) ➢ chybí reálná data o výskytu druhů ➢ variantní řešení ➢ posouzení vlivu na zdraví Bez těchto podkladů **nelze učinit kvalifikovaný závěr**. Ministerstvo dopravy ve svém vyjádření č. j. MD-22459/2026-940/3 potvrdilo, že v České republice dosud neexistuje samostatná metodika pro posuzování vlivu větrných elektráren na bezpečnost silničního provozu. Tuto oblast označilo za metodickou mezeru a současně připustilo existenci odborně diskutovaných vizuálních a percepčních vlivů (např. vizuální distrakce, stínové efekty, noční překážkové osvětlení). Ministerstvo dopravy rovněž připustilo existenci identifikovatelných bezpečnostních rizik, jako je odlet ledu, havárie či odlet částí stavby. Tyto skutečnosti potvrzují, že podklady návrhu nejsou úplné a neumožňují kvalifikované posouzení bezpečnostních dopadů na dopravu. **V. Narušení krajiny a životního prostředí** Navržené řešení povede k: ➢ zásadní změně krajinného rázu ➢ narušení horizontů a dálkových pohledů ➢ vzniku bariér v krajině ➢ narušení ekologické konektivity ➢ znehodnocení zemědělské půdy ➢ zničení migračních tras živočichů Výška staveb (180 m a vyšší) **znamená nadregionální dopad**. **VI. Dopady na obyvatele** Návrh nedostatečně řeší negativní vliv na: ➢ hluk a nízkofrekvenční hluk ➢ stroboskopický efekt ➢ světelné zatížení ➢ kvalitu bydlení ➢ hodnotu nemovitostí Tyto **vlivy nejsou řádně vyhodnoceny.** 6	

Poř. č.	Připomínkové místo	Číslo jednací	Článek	AO	Připomínka	Vyhodnocení
					VII. Kumulativní a systémové dopady Není řešeno: ➢ souběžné působení více projektů ➢ celkové zatížení území ➢ únosnost krajiny Hrozí **nevratná degradace území**. **VIII. Absence variantního řešení** Není doloženo, že byly posuzovány jiné lokality a méně konfliktní varianty, jedná se o porušení základního principu plánování. Nebyla rovněž posouzena tzv. nulová varianta (varianta 0), tedy stav území před realizací záměru, což znemožňuje objektivní hodnocení dopadů. **IX. Vyloučení EIA a nedostatečné posouzení vlivů** Navržené vymezení akceleračních oblastí má zásadní dopad i z hlediska následného povolování záměrů, neboť v těchto oblastech dochází k omezení, resp. vyloučení standardního posuzování vlivů na životní prostředí (EIA). O to vyšší nároky musí být kladeny na kvalitu, úplnost a konkrétnost podkladů a vyhodnocení vlivů na životní prostředí již na úrovni tohoto návrhu, neboť územní opatření dle ZOZE nemůže plnohodnotně nahradit individuální posouzení konkrétních záměrů. Předložený návrh však tyto požadavky nenaplňuje, zejména postrádá dostatečné vyhodnocení konkrétních lokálních dopadů, kumulativních vlivů více záměrů v území a jejich dopadů na krajinný ráz, obytné prostředí a veřejné zdraví. Ministerstvo vnitra – generální ředitelství HZS ČR ve svém oficiálním vyjádření ze dne 6. 2. 2026 potvrdilo, že v České republice dosud neexistuje komplexní právní ani metodická úprava požární bezpečnosti větrných elektráren. Současně uvedlo, že nejsou stanoveny konkrétní minimální odstupové vzdálenosti těchto staveb od lesních porostů či obytné zástavby z hlediska požárního rizika a že zásah jednotek požární ochrany je v případě požáru větrné elektrárny převážně pouze defenzivní. Tato skutečnost dokládá, že stát dosud nemá komplexně řešenou požární bezpečnost těchto staveb, přestože jsou navrhovány ve stále větším rozsahu, často v blízkosti lesních porostů, chráněných území, zemědělské krajiny či obytné zástavby. Za situace, kdy neexistuje metodika požární bezpečnosti větrných elektráren ani stanovené odstupové vzdálenosti těchto staveb od lesních porostů či obytné zástavby, nelze učinit závěr o přijatelnosti rizik, a tedy ani o způsobilosti území pro vymezení akcelerační oblasti. **X. Hlavní požadavek** Navrhuji: 1) **Vyřazení výše uvedených akceleračních oblasti z návrhu** nebo 2) Zároveň (pro případ, že nebude tomuto požadavku vyhověno) **požaduji, aby návrh změny č. 2 ÚRP ČR nebyl v této části schválen a byl vrácen k zásadnímu přepracování**, a to zejména po doplnění: 7	

Poř. č.	Připomínkové místo	Číslo jednací	Článek	AO	Připomínka	Vyhodnocení
					• posouzení vlivu na lokality Natura 2000 dle čl. 6 odst. 3 směrnice 92/43/EHS • dostatečný biologický průzkumu odpovídající metodikám MŽP v různých ročních obdobích • hodnocení vlivu na populace netopýrů • posouzení kumulativních vlivů v širším území • hodnocení dopadů na krajinný ráz • hodnocení dopadů na využití nemovitostí vlastníků v dosahu navrhovaných 500 m od obytné zástavby a přímý dopad vymezení AO na výkon vlastnických práv těchto vlastníků, včetně uvedení metodiky, podle které se určuje vzdálenost od zastavěného území • zdůvodnění nevyužití brownfieldů a narušených území uvedených v Národní databázi brownfieldů • metodických podkladů pro posouzení vlivu větrných elektráren na bezpečnost silničního provozu, včetně vyhodnocení vizuálních a percepčních vlivů a identifikovaných bezpečnostních rizik • podkladů týkajících se požární bezpečnosti větrných elektráren, včetně metodiky požárního posouzení, stanovení minimálních odstupových vzdáleností od lesních porostů, obytné zástavby, dopravní infrastruktury a dalších citlivých území, a vyhodnocení zásahových možností jednotek požární ochrany Do doby doplnění těchto podkladů nelze území považovat za způsobilé pro vymezení akcelerační oblasti. Podané připomínky jsou blanketní, podatel si vymezuje právo připomínky doplnit ve lhůtě 15 dnů ode dne veřejného projednání. **XI. Závěr** Návrh v předložené podobě není dostatečně odůvodněný, není podložen odbornými daty, je v rozporu s právními předpisy ČR i EU a může mít závažné dopady na krajinu, životní prostředí i obyvatele, proto požaduji především vyřazení Územního opatření k AOV 33 a AOV 40 z návrhu Změny č. 2 Územního rozvojového plánu ČR. Pro případ, že tomuto požadavku nebude vyhověno, požaduji zásadní přepracování Návrhu Změny č. 2 ÚRP ČR tak, aby byl v souladu s právními předpisy a byly řádně vyhodnoceny jeho dopady. Žádám, aby tato připomínka byla řádně vypořádána v souladu se zákonem a aby bylo uvedeno konkrétní odůvodnění přijatého řešení.	

Poř. č.	Připomínkové místo	Číslo jednací	Článek	AO	Připomínka	Vyhodnocení
2786.	Durďáková Dagmar	MMR-37653-2026-81	99czzx	AOV103	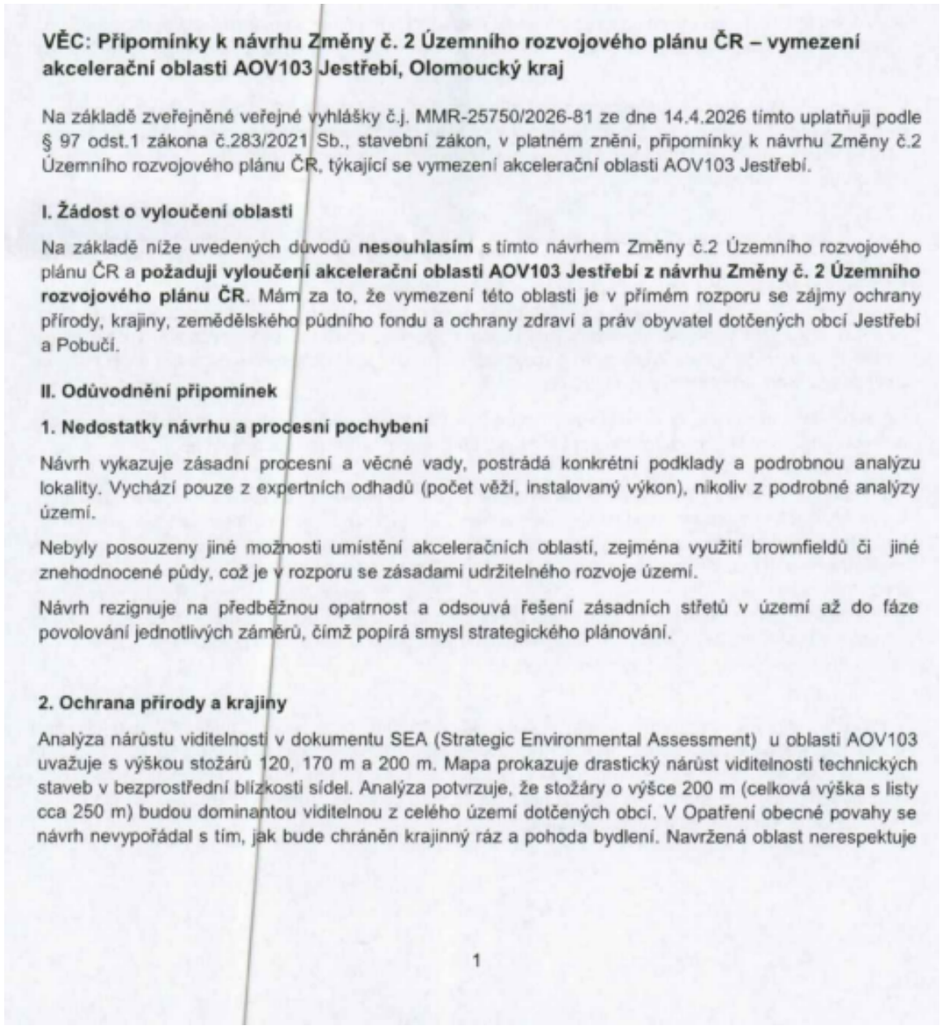	**Akceptováno.** Akcelerační oblast AOV103 – Jestřebí byla vypuštěna.

vizuální integritu sídel a fakticky mění charakter venkovského osídlení na průmyslovou zónu bez adekvátní kompenzace či ochranných opatření. Lokalita AOV103 představuje cenný krajinný celek, jehož industrializace je nepřípustná.

Opatření obecné povahy pro AOV103 připouští výjimky pro „nezbytná křížení" dopravní a technické infrastruktury s biokoridory, což při rozsahu infrastruktury VTE povede k faktické fragmentaci regionálních a lokálních biokoridorů. Stanovená minimální šířka koridoru 500 m pro velké savce je pro druhy jako například vlk v členitém terénu Jestřebí a Pobučí zcela nedostatečná a nezajišťuje funkčnost migrační trasy.

V Opatření obecné povahy pro AOV103 je uvedeno, že ochrana netopýrů bude řešena zajištěním akustického monitoringu netopýrů provozovatelem větrné elektrárny podle metodického doporučení společnosti ČESON, která je v textu označena jako „v přípravě". Stanovení podmínek ochrany netopýrů odkazem na neexistující/rozpracovaný dokument činí Opatření obecné povahy v této části nepřezkoumatelným. Správní akt nemůže ukládat povinnosti na základě dokumentu, který není součástí a jehož obsah je v době schvalování ÚRP neznámý. To zakládá nezákonnost celého vymezení AOV103 pro porušení principu právní jistoty.

Jelikož Opatření obecné povahy přiznává nutnost následného monitoringu mortality ptáků (bod 3.2 c, d), potvrzuje tím existenci rizika, kterému by mělo být předcházeno nevymezením oblasti v takto cenném území.

Vymezení AOV103 je v přímém rozporu s požadavkem čl.15c směrnice RED III, neboť oblast zahrnuje migrační koridory velkých savců, což automaticky vylučuje klasifikaci území jako 'nízkorizikového'. Návrh AOV103 se nevypořádal s tím, jak může být oblast s přiznanou fragmentací biokoridorů považována za environmentálně vhodnou.

3. Voda a klimatické funkce krajiny

Podkladová analýza SEA trpí zásadní věcnou vadou, když uvažuje hloubku založení 2–4 m. Statické požadavky na VTE o výšce 250 m v daných geologických podmínkách vyžadují hlubinné pilotáže. Tím, že SEA pracovala s chybným technickým zadáním, zcela opominula vyhodnocení vlivu na hlubší horizonty podzemních vod, které jsou v lokalitě dle VÚMOP silně zranitelné. Požaduji revizi SEA na základě reálných technických parametrů staveb.

Rozsáhlé betonové základy a obslužné komunikace naruší vsakování vody, změní odtokové poměry a zhorší schopnost krajiny zadržovat vodu, což je v době klimatické změny nepřípustné.

Opatření obecné povahy pro AOV103 stanovuje odstup od vodních toků pouze 8 metrů, což považuji za hrubě nedostatečné pro eliminaci rizika kontaminace. Tato vzdálenost je v podhorském terénu naprosto nedostatečná pro ochranu pramenišť a koryt před kontaminací a změnou odtokových poměrů při masivních zemních pracích (základy pro VTE, zařízení pro skladování elektřiny, komunikace), proto je nezbytné zvýšit tento ochranný odstup od vodních toků na minimálně 100 m, aby byla zajištěna elementární ochrana vodních zdrojů. Pouhé konstatování, že nesmí být narušena funkce, je v rozporu s realitou výstavby, kdy dochází k plošnému zhutnění půdy a přerušení drenážních systémů, což Opatření obecné povahy nijak technicky neřeší.

V lokalitě AOV103 se nachází řada individuálních zdrojů pitné vody (studny v obci Jestřebí a Pobučí), které čerpají vodu z mělkých i středně hlubokých horizontů. Hlubinné pilotáže a masivní betonáž (cca 400 m² nepropustné plochy na jednu VTE) prokazatelně protnou hydrogeologické vrstvy a mohou způsobit nevratnou kontaminaci nebo ztrátu vody v těchto studnách. SEA tento scénář vůbec neposuzovala, čímž je dokumentace neúplná.

2

					Obnovitelné zdroje energie jsou ve veřejném zájmu, ale nemohou být nadřazeny veřejnému zájmu na zachování zdrojů pitné vody pro obyvatelstvo. V lokalitě AOV103 dochází k přímému střetu těchto zájmů. Zatímco energetický cíl lze naplnit v jiných lokalitách ČR s vhodnějším podložím, zdroje pitné vody v Jestřebí a Pobučí jsou vázány na konkrétní území a jsou nenahraditelné. Ohrožení základních životních potřeb obyvatel je v rozporu se zásadou proporcionality.Požaduji vyloučení ploch, které jsou v hydrogeologickém dosahu místních studní a pramenišť. Návrh dále zcela opomíjí vliv rotace listů a změny proudění vzduchu na lokální mikroklima a vysušování okolních pozemků. **4. Ochrana zemědělského půdního fondu (ZPF)** Mapa oblasti potvrzuje, že AOV103 je vymezena na plochách intenzivně využívané zemědělské půdy. Lokalita zasahuje i do půd I. a II. třídy ochrany. OOP v bodě 3.1 písm. f) řeší pouze „přístup k pozemkům“, nikoliv prioritní ochranu půdy jako neobnovitelného zdroje. Navržená ochrana protierozních opatření je deklarativní a nezohledňuje zvýšený odtok z manipulačních ploch a komunikací VTE. Dojde k nevratnému zhutnění půdy těžkou technikou, zvýšení erozního rizika a fragmentaci zemědělských pozemků, což znemožní efektivní hospodaření. **5. Dopady na obyvatele a kvalitu života** Návrh nerespektuje požadavky nového stavebního zákona na kvalitu prostředí a pohodu bydlení. Dlouhodobé vystavení hluku (včetně infrazvuku) představuje riziko pro zdraví obyvatel. Opatření obecné povahy odsouvá řešení hluku až do „navazujících řízení“. Požaduji posouzení kumulativního hluku již ve fázi vymezení akcelerační oblasti, neboť po schválení ÚRP bude obrana nás obyvatel značně ztížena, ne-li zcela nemožná. Hranice AOV103 je od nejbližšího obydlí vzdálena pouhých 400 metrů. Návrh AOV103 při svém zpracování prokazatelně nepřihlédl k aktuální nové zástavbě, čímž bude docházet k přímému ohrožení zdraví občanů nadlimitním hlukem. Při kumulaci až 8 větrných elektráren o výšce 250 m je odstup 400–500 m od obydlí zcela nedostatečný pro dodržení hygienických limitů hluku v nočních hodinách. Návrh je v rozporu s cílem územního plánování chránit pohodu bydlení. V Opatření obecné povahy pro AOV103 se v bodě 3.1 l) uvádí, že podmínkou pro povolení záměrů OZE je zpracování studie působení stroboskopického efektu na obytnou zástavbu s vymezením VTE, u nichž je nutné dobu provozu omezit tak, aby shadow flicker efekt nepřekročil dobu trvání 30 hodin/rok. Vzhledem k umístění navržené AOV bude v celém roce, kromě letních měsíců, působit tento efekt na obytnou zástavbu obce Jestřebí, což zásadně sníží kvalitu života v obytných zónách Jestřebí. Návrh dále zcela ignoruje zásah do vlastnických práv obyvatel, kdy dojde k prokazatelnému znehodnocení nemovitostí. **6. Technická a bezpečnostní rizika** V Opatření obecné povahy zcela chybí stanovení pevných odstupových vzdáleností od obytné zástavby v poměru k uvažované výšce 250 m a nijak neřeší specifika zásahu u staveb vysokých 250 m v lesnatém terénu. Chybí analýza rizik šíření požáru z gondoly VTE do okolní krajiny. 3	

Poř. č.	Připomínkové místo	Číslo jednací	Článek	AO	Připomínka	Vyhodnocení
					Není stanovena bezpečná vzdálenost od turistických tras a komunikací pro případ námrazy, což ohrožuje bezpečnost osob v oblasti. Provoz 8 věží VTE a rozsáhlého úložiště elektřiny s sebou nese riziko úniku provozních kapalin (tisíce litrů olejů a chladicích směsí). V případě požáru úložiště nebo havárie VTE hrozí v daném sklonitém terénu okamžitá kontaminace spodních vod, na kterých je obec Jestřebí a Pobučí životně závislá. Absenci analýzy rizik úniku kapalin do specifických hydrogeologických struktur v lokalitě považuji za zásadní vadu návrhu. Nevymezení bezpečných zón v Opatřeních obecné povahy AOV103 porušuje povinnost chránit život a zdraví osob. **7. Kumulace vlivů** Opatření obecné povahy pro AOV103 v bodě 3.1 písm. k) zmiňuje kumulativní působení pouze u hluku. Návrh však zcela postrádá komplexní vyhodnocení kumulativních a synergických vlivů na krajinný ráz a ekosystémy, což je v rozporu s EIA a evropskou směrnicí o posuzování vlivů na životní prostředí. Požaduji doložení akustické studie, která zohlední kumulativní vliv (VTE + bateriová úložiště + stávající zdroje hluku). Opatření obecné povahy v bodě 3.1 k) sice kumulaci zmiňuje, ale bez vymezení limitů pro celou oblast je toto ustanovení nevymahatelné. Bez stanovení maximálního hlukového stropu pro celou AOV (tzv. hlukový management území) nelze garantovat ochranu zdraví obyvatel Jestřebí a Pobučí. Absence kumulativního vlivu v Opatření obecné povahy je vadou řízení, která má za následek nezákonnost celého aktu. Sčítání akustického tlaku a vizuální zátěže u obce Jestřebí a Pobučí nebylo v návrhu nijak kvantifikováno. **8. Infrastruktura pro skladování elektřiny** Návrh Opatření obecné povahy v bodě 3.1 b) předpokládá výstavbu areálů určených pro skladování elektřiny. Pro provoz 8 VTE o výšce 250 m je plánovaná výstavba rozsáhlých bateriových úložišť, která představují další plošný zábor kvalitní půdy o rozloze až 7 000 m^2 pro celou AOV103, zvýšení hlukové zátěže (neustálý hluk chlazení) a představuje neúměrné riziko pro silně zranitelné podzemní vody v případě havárie či požáru. Tato infrastruktura dále prohlubuje nepřípustnou industrializaci krajinného rázu Na rozdíl od nárazového svistu lopatek VTE, úložiště produkuje monotónní, neustálý hučivý zvuk. V tichém venkovském prostředí se tento zvuk šíří na velké vzdálenosti a zvyšuje celkovou hlukovou hladinu lokality. **9. Rozpor s právem EU a Listinou základních práv a svobod** Akcelerační oblasti mají být dle směrnice RED III vymezovány v územích „s nízkým environmentálním rizikem". Vzhledem k výskytu chráněných druhů a biokoridorů (přiznaných v Opatření obecné povahy AOV103 v bodě 3.1 písm. q) lokalita AOV103 tuto podmínku nesplňuje. V návrhu AOV103 Jestřebí není prokázáno, že veřejného zájmu na dosažení cílů RED III nelze dosáhnout v jiných lokalitách (např. v průmyslových zónách nebo lokalitách s nižším environmentálním rizikem), které by nevyžadovaly tak drastický zásah do jiných veřejných zájmů (biodiverzita, ochrana půdy). Pokud existují alternativy, je nucené prosazování AOV103 zneužitím institutu veřejného zájmu. Je ve veřejném zájmu, aby prostředky a úsilí byly vynakládány účelně. Prosazování AOV v lokalitě s prokazatelně vysokým hydrogeologickým rizikem a silným odporem místní samosprávy povede 4	

Poř. č.	Připomínkové místo	Číslo jednací	Článek	AO	Připomínka	Vyhodnocení
					k dlouholetým soudním sporům a zablokování výstavby. Takový postup je v rozporu s veřejným zájmem na rychlou transformaci energetiky, neboť efektivnější je využít lokality s vyšší mírou společenské a odborné akceptace. **III. Závěr** Vzhledem k výše uvedeným skutečnostem je návrh vymezení akcelerační oblasti AOV103 Jestřebí věcně nesprávný, nezákonný a společensky nepřijatelný. **Požaduji jeho úplné vypuštění z návrhu Změny č. 2 ÚRP.** Občané Jestřebí a Pobučí již svůj nesouhlas s výstavbou větrných elektráren (VTE) vyjádřili v rámci **petice v roce 2024**. Na základě této petice přijalo **Zastupitelstvo obce Jestřebí dne 10.9.2024 usnesení č.08/13/2024**, ve kterém se jasně vyslovuje proti výstavbě VTE na katastrech Jestřebí, Jestřebíčko a Pobučí. Navržené vymezení akcelerační oblasti je v přímém rozporu s principem samosprávy. Autor návrhu nerespektuje deklarovaný postoj obce a jejích obyvatel, čímž dochází k narušení důvěry v proces územního plánování a k nucenému prosazování záměru, který nemá místní akceptaci. Nucené vymezení AOV proti výslovnému a odůvodněnému nesouhlasu obce (vyjádřenému usnesením zastupitelstva a peticí) bez dostatečného prokázání, že neexistují jiné (vhodnější) lokality v rámci ČR, je nepřiměřeným zásahem do práva na samosprávu dle Ústavy ČR. Požaduji doložení variantního posouzení, které prokáže, že cíle RED III nelze dosáhnout v lokalitách s nižším odporem místních komunit a nižšími environmentálními dopady." Vzhledem k výše uvedeným věcným a procesním vadám (zejména nepřezkoumatelnost, rozpor se směrnicí RED III a chybné technické parametry v SEA) je návrh v rozporu s § 174 odst. 1 správního řádu. Trvám na tom, aby se správní orgán s každým bodem vypořádal jednotlivě a odůvodnil, proč upřednostňuje energetický záměr nad prokazatelnými hydrogeologickými a environmentálními riziky.	

Poř. č.	Připomínkové místo	Číslo jednací	Článek	AO	Připomínka	Vyhodnocení
2787.	Filipová Jana	MMR-37654-2026-81	99czzq	AOV95	Věc: **PŘIPOMÍNKA K NÁVRHU ZMĚNY č. 2 ÚZEMNÍHO ROZVOJOVÉHO PLÁNU ČR (§ 97 zák. č. 283/2021 Sb., stavební zákon)** **PŘIPOMÍNKY K VYHODNOCENÍ VLIVŮ NÁVRHU ZMĚNY č. 2 ÚZEMNÍHO ROZVOJOVÉHO PLÁNU NA UDRŽITELNÝ ROZVOJ ÚZEMÍ** **PŘIPOMÍNKY K NÁVRHŮM JEDNOTLIVÝCH ÚZEMNÍCH OPATŘENÍ K AKCELERAČNÍM OBLASTEM VYMEZENÝM V NÁVRHU ZMĚNY č. 2 ÚZEMNÍHO ROZVOJOVÉHO PLÁNU** **I. ÚVOD** V souladu s možností uplatnit připomínky k návrhu Změny č. 2 Územního rozvojového plánu ČR (ÚRP ČR), podávám připomínku k vymezení akcelerační oblasti pro rozvoj výroby energie z větrné energie a rozvoj výroby energie z energie slunečního záření. **Vymezení území dotčeného připomínkami:** katastrální území Kocléřov / Královéhradecký kraj Územní opatření k AOV95 a současně na širší území, které může být navrženým řešením přímo či nepřímo ovlivněno. Připomínku podávám: □ jako osoba žijící v dotčeném území □ jako vlastník nemovitosti v dotčeném území ☒ jako osoba, která může být dotčena dopady návrhu (např. z hlediska krajiny, životního prostředí či kvality života) Jedná se o území s významnými krajinnými, přírodními a obytnými hodnotami, které nejsou návrhem dostatečně respektovány. S návrhem týkajícím se Územního opatření k AOV95 **nesouhlasím a požaduji jeho vyřazení nebo zásadní přepracování**, neboť vykazuje závažné nedostatky z hlediska zákonnosti, ochrany životního prostředí i dopadů na obyvatele v dané oblasti. **II. ZÁKONNOST A NESOULAD S PRÁVNÍMI PŘEDPISY ČR** **1. ROZPOR SE ZÁKONEM č. 114/1992 Sb., (ochrana přírody a krajiny)** - ohrožení krajinného rázu (§ 12) - narušení ekologické stability - zásah do biotopů a migračních tras	**Neakceptováno.** Podatelka nesouhlasí s vymezením AOV95 v oblasti Podkrkonoší a namítá nepřiměřenost větrných elektráren ve vztahu k rázu historické podhorské krajiny, ohrožení panoramatu Krkonoš a národní kulturní památky – přehrady Les Království, výskyt chráněných druhů živočichů, ohrožení zdrojů pitné vody a nepřijatelné zdravotní dopady, jakož i kumulativní přetížení území v souběhu s okolními akceleračními oblastmi. Změna č. 2 ÚRP a podklady, z nichž vychází, uvedené aspekty posuzovala; výsledky tohoto posouzení podporují setrvání AOV95 v návrhu. Vymezení akcelerační oblasti proběhlo na základě biologického posouzení konkrétního navrhovaného území podle § 11 odst. 3 resp. 4 ZOZE, jehož výsledky spolu s vyhodnocením vlivů na udržitelný rozvoj území (VVURÚ) byly zapracovány do návrhu; oblasti, u nichž autorizované osoby identifikovaly významné negativní nebo kumulativní vlivy, byly ze Z2 ÚRP vyloučeny (odůvodnění Z2 ÚRP, odst. 32). Zpracování VVURÚ odpovídá obsahem i strukturou požadavkům přílohy č. 4 stavebního zákona; jde o hodnocení na úrovni koncepce, nikoli na úrovni konkrétních záměrů, a tomu odpovídá i míra podrobnosti použitých podkladů. Vyhodnocení vlivů na lokality soustavy Natura 2000 bylo provedeno v souladu s § 45i zákona č. 114/1992 Sb. jako součást VVURÚ a odpovídá požadavkům čl. 6 směrnice o stanovištích. Problematika krajinného rázu byla posuzována v rámci VVURÚ, a to jak z hlediska navrhovaného souboru akceleračních oblastí jako celku, tak pro jednotlivé oblasti v kartách akceleračních oblastí (viz příloha č. 2 SEA). Vliv na krajinný ráz byl jedním z důvodů, proč bylo 16 původně uvažovaných akceleračních oblastí z návrhu zcela vypuštěno, a u 48 ze zbývajících 80 oblastí pro VTE byl snížen limit maximální výšky větrných elektráren. K dalším redukcím došlo na základě výsledků projednání. Akcelerační oblasti nezahrnují nemovité kulturní památky dle nařízení vlády č. 507/2025 Sb.; související územní opatření navíc obsahují podmínku vylučující přímý zásah nemovité kulturní památky. Vizuální dopad na národní kulturní památky byl s ohledem na jejich jedinečnost a celostátní význam prověřen při vymezování akceleračních oblastí a popsán v odůvodnění Změny č. 2 ÚRP i ve vyhodnocení vlivů.

					Krajinný ráz Podkrkonoší do dnešních dnů dokladuje život našich předků v období 19. a počátku 20. století. Zachování poměru lesů, polí, luk, remízků a velkého počtu architektonických památek dává krajině charakter chalupářské podhorské krajiny, kde naprosto absentují průmyslové a výškové prvky. Počet rurálních ploch pro důlní činnosti a průmyslové činnosti je minimální. VTE se svými 250 metry výšky naprosto nerespektují měřítko krajiny, zastiňují krajinné dominanty a poškozují horizonty. Od jihozápadního okraje vymezeného území se nachází národní kulturní památka - přehrada Les Království. Krajina po období úpadku v éře totality nabyla v posledních desetiletích vysokou ekologickou hodnotu, což dokladuje i návrat živočišných druhů jako je vlk, čáp černý, luňák červený, volavka, moták pochop, moták lužní, káně lesní, krkavec velký, chřástal polní, křepelka polní, čejka chocholatá, další ptáci a netopýři. Pro mnohé z ptačích druhů může výstavba větrného parku znamenat narušení hnízdišť (zejména čáp černý, čáp bílý, luňák červený), ale i migračních tras (vlaštovka, čáp, ...). **2. ROZPOR SE STAVEBNÍM ZÁKONEM** - § 18 a § 19 - ochrana hodnot území - požadavek na udržitelný rozvoj Návrh představuje industrializaci volné krajiny **bez dostatečného odůvodnění.** Plochy zabírají výhradně zemědělskou půdu, lesní a luční porosty. To je v naprostém rozporu s ochranou ZPF. Dále mohou výrazně ohrozit lokality CHOPAV, což je v době klimatické změny spojené s dlouhými obdobími sucha neakceptovatelné. Pro obce Staré Buky, Pilníkov, Chotěvice, Hajnice a Vítězná jsou tyto prostory také jedinými možnostmi dalšího rozvoje obce v oblasti výstavby objektů rodinných domů, sportovního a rekreačního vyžití. Schválení AOV95 tak reálně znamená, že bude zamezeno dalšímu rozvoji území, což jej omezí i v dalším ekonomickém a sociálně - společenském růstu. **III. NESOULAD S PRÁVEM EVROPSKÉ UNIE** **1. SMĚRNICE O PTÁCÍCH (2009/147/ES) A O STANOVIŠTÍCH (92/43/EHS)** - nelze vyloučit negativní vliv na chráněné druhy - chybí dostatečné biologické podklady **ROZPOR** s požadavkem vyloučení významného vlivu na místní biotu je nesporný. Podle map citlivosti ptactva na VTE je toto území nedostatečně zmapované a chybí relevantní data. Samo odůvodnění této zóny obsahuje podmínky, kde jsou vyjmenovány mnohé druhy ptáků, kteří se zde vyskytují, ale přesto nerespektuje jejich migrační trasy a hnízdiště, která se tu reálně nacházejí. V okolí jsou na zmiňovaných mapách jasně vymezeny oblasti, které nesou extrémní citlivost. Proto považuji za nutné, aby průzkum, a to podrobný proběhl i v těchto lokalitách. Největší riziko nese AO pro místní populace netopýrů jako je netopýr velký nebo rezavý. „Zmírňující opatření pro provoz záměrů", kde je uvedeno, že po uvedení VTE do provozu bude provozovatel povinen zajistit monitoring mortality ptáků po dobu tří let a akustický monitoring letové aktivity netopýrů po dobu dvou let, je naprostým výsměchem zdravému rozumu. Pokud by tato opatření měla být validní, neměla by jejich provádění být v gesci provozovatele, ale naopak zcela nezávislé společnosti zabývající se ochranou biodiverzity a rovněž by toto „Opatření" mělo obsahovat následné kroky, pokud se ukáže, že VTE mají na mortalitu ptáků a netopýrů významný vliv. **Otázka:** Pokud ano, bude provozovatel VTE povinen ekologicky zlikvidovat, jak nadzemní části věží s lopatkami, tak i stovky tun železobetonu v hloubce terénu? Zlikviduje i několik metrů široké zhutněné příjezdové komunikace a komunikace mezi jednotlivými věžemi? **2. PRINCIP PŘEDBĚŽNÉ OPATRNOSTI (čl. 191 SFEU)** Politika Unie v oblasti životního prostředí přispívá k sledování následujících cílů: - zachování, ochrana a zlepšování kvality životního prostředí, - ochrana lidského zdraví, - uvážlivé a racionální využívání přírodních zdrojů. Ani tyto podmínky vymezená AO nesplňuje a vzhledem k tomu, že rozloha této AO je 6,5 km čtverečních, týká se nejenom místních obyvatel, ale i obyvatel v blízkém okolí. Proti této AO se zvedá velká vlna odporu, protože dochází k ohrožení kvality životního prostředí velké části obyvatelstva. Nikdo nezkoumal,	Ochrana zdrojů pitné vody, oblastí CHOPAV a pásem hygienické ochrany je zajištěna zákonem č. 254/2001 Sb., o vodách, který definuje ochranná pásma vodních zdrojů a chráněné oblasti přirozené akumulace vod, ve kterých jsou záměry omezovány nebo zcela zakazovány; tyto limity jsou plně právně závazné nezávisle na vymezení akceleračních oblastí a budou respektovány v navazujícím řízení o povolení záměru. Konkrétní záměry se nadále povolují v souladu se stavebním zákonem za podmínek stanovených v územním opatření. Do územního opatření u akcelerační oblasti pro VTE je zapracována podmínka zpracování hlukové studie a minimalizace shadow flicker efektu. Ustanovení obecně závazných právních předpisů týkající se hlukové zátěže nejsou vymezením akcelerační oblasti dotčena. Pro nízkofrekvenční zvuk a infrazvuk z VTE studie nenašly konzistentní důkazy spojující tyto frekvence s významným obtěžováním nebo přímými zdravotními účinky nad rámec normálních hladin zvuku; projevuje se spíše nocebo efekt, kdy potíže způsobuje očekávání negativního působení VTE, nikoliv vlivy samotné. Vymezení akceleračních oblastí je řešeno dle požadavků zadání schváleného vládou ČR; návrh byl předem prověřen z hlediska nařízení vlády č. 507/2025 Sb. a ZOZE a na základě vyhodnocení stanovisek a připomínek byly některé akcelerační oblasti dále redukovány. Kumulativní a synergické vlivy byly pro jednotlivé akcelerační oblasti i pro Změnu č. 2 ÚRP jako celek hodnoceny v rámci SEA. Zadání Změny č. 2 ÚRP schválené vládou ČR nepožadovalo variantní řešení. Proběhlo hodnocení nulové varianty (platné znění ÚRP) vůči navrhované variantě (Změna č. 2 ÚRP).

Poř. č.	Připomínkové místo	Číslo jednací	Článek	AO	Připomínka	Vyhodnocení
					jakým způsobem se bude zvuk produkovaný vrtulemi šířit v členitém podhorském terénu. Hustota obydlení a blízkost jednotlivých sídel nese obrovské riziko obtěžování stroboskopickým efektem. Samotná výstavba přináší devastaci krajiny v důsledku dopravy tisíce tun materiálu po nevyhovujících komunikacích a tím pádem i stavby nutných příjezdových cest, kácení porostů kvůli napojení k elektrárnám a zhutnění půd právě kvůli nutnosti dopravit materiály na místo určení. Jedná se o tisíce tun a stovky automobilů a jeřábů. To vše vede k tomu, že citím ohrožení zejména u vodních zdrojů, které se v oblasti vyskytují. Jak bude zaručeno, že nebudou ohrožena prameniště i sběrné pánve podzemních vod, které zásobují celou oblast kvalitní pitnou vodou? Zhutnění i samotná stavba VTE může zasáhnout prameny, porušit prostupnost půd a jednotlivých vrstev půdního profilu. V období klimatické změny je voda nejvyšší hodnotou, u které rozhodně není vhodné riskovat její ztrátu či znečištění (např. oleji při havárii nebo poruše vrtule). **IV. NEDOSTATKY SEA A PODKLADŮ** - absence terénních biologických průzkumů - práce pouze s mapovými podklady (nedostatečné) - chybí reálná data o výskytu druhů Podle map citlivosti ptactva vůči VTE nebyla celá plocha AOV95 řádně prozkoumána a chybí podrobná data o hnízdištích a jejich počtech. Nebyla vůbec zohledněna hydrogeologická situace území a není tak zaručena bezpečnost vodních zdrojů. Bez těchto podkladů **nelze učinit kvalifikovaný závěr.** **V. NARUŠENÍ KRAJINY A ŽIVOTNÍHO PROSTŘEDÍ** Navržené řešení povede k: - zásadní změně krajinného rázu - narušení horizontů a dálkových pohledů - vznik bariér v krajině - narušení ekologické konektivity Výška staveb (200m a vyšší) **znamená nadregionální dopad.** V krajině venkovského podhorského charakteru je výška těchto staveb naprosto abnormální. Krajinné měřítko bude absolutně porušeno. Horizonty budou narušeny zejména pro panorama Krkonoš. Zároveň je nepřijatelné, aby tyto zóny narušovaly krajinný ráz. Podle map citlivosti ptactva na VTE a také podle dat soustavy NATURA 2000, je oblast AOV95 prostorem nejen hnízdišť mnohých ohrožených druhů ptactva, ale i součástí koridorů jejich migrace. VTE tak zasahuje do ekologické konektivity širší krajiny. **VI. DOPADY NA OBYVATELE** Návrh nedostatečně řeší negativní vliv na obyvatele: - hluk a nízkofrekvenční hluk - stroboskopický efekt - světelné zatížení - kvalitu bydlení - hodnotu nemovitostí Tyto vlivy nejsou řádně vyhodnoceny. Zejména pak v souvislosti s členitým podhorským terénem a v ČR dosud neodzkoušenou technologií turbín dané výšky. Vzhledem k velmi malé vzdálenosti od obytných budov (cca 700m), je stroboskopický efekt téměř jistotou – s dopadem nejen na psychiku obyvatel, ale i možnými důsledky vyvolání epileptických záchvatů predisponovaných jedinců. Blikající stožáry budou vidět z širokého okolí a mohou narušovat i bezpečnost dopravy. Zároveň hrozí poškození lidského zdraví infrazvukem, který prostupuje vším – betonem, ocelí, lebkami, mozkem. Dr. Nina Pierpontová v práci Wind Turbine Syndrome (2009) popsala konzistentní soubor příznaků u obyvatel v blízkosti větrných parků: bolesti hlavy, chronické poruchy spánku, chronická únava, tinitus, závratě, kognitivní dysfunkce.	

Poř. č.	Připomínkové místo	Číslo jednací	Článek	AO	Připomínka	Vyhodnocení
					úzkost, palpitace. Infrazvuk větrných turbín má tedy měřitelné dopady na vnitřní ucho, spánek, nervový a kardiovaskulární systém. Větrné elektrárny v zasaženém území zhoršují kvalitu života obyvatel, výrazně omezují život v obcích a znehodnocují ceny nemovitostí a pozemků dotčených vlastníků. **VII. KUMULATIVNÍ A SYSTÉMOVÉ DOPADY** Není řešeno: - celkové zatížení území - únosnost krajiny **Hrozí nevratná degradace krajiny**, neboť mimo zónu AOV95, jsou plánovány další VTE např. AOV105 na území obcí Horní Olešnice, Dolní Kalná, Borovnice, AOV91 na území obcí Staré Buky a Trutnov, AOV90 na území obcí Hajnice, Trutnov, Úpice. Region se tak z venkovského podhorského prostoru stane průmyslovou zónou obklíčenou VTE, což bude mít vliv i na atraktivitu krajiny při pohledu z KRNAP. Jde tedy o souběh několika rozsáhlých projektů, což povede k velmi výraznému snížení kvality života dotčených obyvatel a silnému ohrožení místní krajiny přes hranici její únosnosti (zejména v souvislosti s ohroženými druhy rostlin a živočichů). **VIII. ABSENCE VARIANTNÍHO ŘEŠENÍ** Není doloženo, že byly posuzovány jiné lokality a méně konfliktní varianty. Jedná se o porušení základního principu plánování. Nejsou dostatečně využity možnosti brownfields a jiných ekologicky porušených lokalit, kterých je po celé ČR více, než je pro stavbu větrných či solárních elektráren nutné. Nakonec i sama EU svou Směrnicí RED III doporučuje, aby elektrárny využívající obnovitelné zdroje přednostně využily lokality již znehodnocené nebo jinak nevyužitelné. Ve směrnici se neuvádí, že nutně musí jít o VTE, proto se mi takto rozsáhlý záměr znehodnocení mnohých oblastí ČR v neporušené krajině zdá zcela nelogický a vzhledem ke krajině a lidem necitlivý. **IX. HLAVNÍ POŽADAVEK** Požaduji: 1) **VYŘAZENÍ VÝŠE UVEDENÉ AKCELERAČNÍ OBLASTI Z NÁVRHU** nebo 2) Zároveň (pro případ, že nebude tomuto požadavku vyhověno) **POŽADUJI, ABY NÁVRH ZMĚNY č. 2 ÚRP ČR NEBYL V TÉTO ČÁSTI SCHVÁLEN A BYL VRÁCEN K ZÁSADNÍMU PŘEPRACOVÁNÍ,** a to zejména po doplnění: - posouzení vlivu na lokality NATURA 2000 dle čl. 6 odst. 3 směrnice 92/43/EHS - dostatečný biologický průzkum odpovídající metodikám MŽP - hodnocení vlivu populace netopýrů, dravců a dalších ptáků - posouzení kumulativních vlivů v širším území, zejména pak na zásobárny podzemních vod - hodnocení dopadů na krajinný ráz - hodnocení dopadů na zdraví dotčených obyvatel - hodnocení dopadů na využití nemovitostí vlastníků v dosahu navrhovaných 700m od obytné zástavby a přímý dopad vymezení AO na výkon vlastnických práv těchto vlastníků Do doby doplnění těchto podkladů nelze území považovat za způsobilé pro vymezení akcelerační oblasti. Podané připomínky jsou v některých svých částech blanketní (probíhá příprava posudků a sběr dat a podkladů), podatel si vymezuje právo připomínky doplnit ve lhůtě 15dnů ode dne veřejného projednání.	

Poř. č.	Připomínkové místo	Číslo jednací	Článek	AO	Připomínka	Vyhodnocení
					X. ZÁVĚR Návrh v předložené podobě není dostatečně odůvodněný, není podložen odbornými daty, je v rozporu s právními předpisy ČR i EU a může mít závažné dopady na krajinu, životní prostředí i zdraví obyvatel, proto požaduji vyřazení Územního opatření k AOV95 z Návrhu Změny č. 2 Územního rozvojového plánu ČR nebo jeho zásadní přepracování. Žádám, aby tato připomínka byla řádně vypořádána v souladu se zákonem a aby bylo uvedeno konkrétní odůvodnění přijatelného řešení.	
2788.	Straková Marie	MMR-37656-2026-81	99czzx	AOV103	**VĚC: Připomínky k návrhu Změny č. 2 Územního rozvojového plánu ČR – vymezení akcelerační oblasti AOV103 Jestřebí, Olomoucký kraj** Na základě zveřejněné veřejné vyhlášky č.j. MMR-25750/2026-81 ze dne 14.4.2026 tímto uplatňuji podle § 97 odst.1 zákona č.283/2021 Sb., stavební zákon, v platném znění, připomínky k návrhu Změny č.2 Územního rozvojového plánu ČR, týkající se vymezení akcelerační oblasti AOV103 Jestřebí. **I. Žádost o vyloučení oblasti** Na základě níže uvedených důvodů **nesouhlasím** s tímto návrhem Změny č.2 Územního rozvojového plánu ČR a **požaduji vyloučení akcelerační oblasti AOV103 Jestřebí z návrhu Změny č. 2 Územního rozvojového plánu ČR**. Mám za to, že vymezení této oblasti je v přímém rozporu se zájmy ochrany přírody, krajiny, zemědělského půdního fondu a ochrany zdraví a práv obyvatel dotčených obcí Jestřebí a Pobučí. **II. Odůvodnění připomínek** **1. Nedostatky návrhu a procesní pochybení** Návrh vykazuje zásadní procesní a věcné vady, postrádá konkrétní podklady a podrobnou analýzu lokality. Vychází pouze z expertních odhadů (počet věží, instalovaný výkon), nikoliv z podrobné analýzy území. Nebyly posouzeny jiné možnosti umístění akceleračních oblastí, zejména využití brownfieldů či jiné znehodnocené půdy, což je v rozporu se zásadami udržitelného rozvoje území. Návrh rezignuje na předběžnou opatrnost a odsouvá řešení zásadních střetů v území až do fáze povolování jednotlivých záměrů, čímž popírá smysl strategického plánování. **2. Ochrana přírody a krajiny** Analýza nárůstu viditelnosti v dokumentu SEA (Strategic Environmental Assessment) u oblasti AOV103 uvažuje s výškou stožárů 120, 170 m a 200 m. Mapa prokazuje drastický nárůst viditelnosti technických staveb v bezprostřední blízkosti sídel. Analýza potvrzuje, že stožáry o výšce 200 m (celková výška s listy cca 250 m) budou dominantou viditelnou z celého území dotčených obcí. V Opatření obecné povahy se návrh nevypořádal s tím, jak bude chráněn krajinný ráz a pohoda bydlení. Navržená oblast nerespektuje 1	**Akceptováno.** Akcelerační oblast AOV103 – Jestřebí byla vypuštěna.

vizuální integritu sídel a fakticky mění charakter venkovského osídlení na průmyslovou zónu bez adekvátní kompenzace či ochranných opatření. Lokalita AOV103 představuje cenný krajinný celek, jehož industrializace je nepřípustná.

Opatření obecné povahy pro AOV103 připouští výjimky pro „nezbytná křížení" dopravní a technické infrastruktury s biokoridory, což při rozsahu infrastruktury VTE povede k faktické fragmentaci regionálních a lokálních biokoridorů. Stanovená minimální šířka koridoru 500 m pro velké savce je pro druhy jako například vlk v členitém terénu Jestřebí a Pobučí zcela nedostatečná a nezajišťuje funkčnost migrační trasy.

V Opatření obecné povahy pro AOV103 je uvedeno, že ochrana netopýrů bude řešena zajištěním akustického monitoringu netopýrů provozovatelem větrné elektrárny podle metodického doporučení společnosti ČESON, která je v textu označena jako „v přípravě". Stanovení podmínek ochrany netopýrů odkazem na neexistující/rozpracovaný dokument činí Opatření obecné povahy v této části nepřezkoumatelným. Správní akt nemůže ukládat povinnosti na základě dokumentu, který není součástí a jehož obsah je v době schvalování ÚRP neznámý. To zakládá nezákonnost celého vymezení AOV103 pro porušení principu právní jistoty.

Jelikož Opatření obecné povahy přiznává nutnost následného monitoringu mortality ptáků (bod 3.2 c, d), potvrzuje tím existenci rizika, kterému by mělo být předcházeno nevymezením oblasti v takto cenném území.

Vymezení AOV103 je v přímém rozporu s požadavkem čl.15c směrnice RED III, neboť oblast zahrnuje migrační koridory velkých savců, což automaticky vylučuje klasifikaci území jako 'nízkorizikového'. Návrh AOV103 se nevypořádal s tím, jak může být oblast s přiznanou fragmentací biokoridorů považována za environmentálně vhodnou.

3. Voda a klimatické funkce krajiny

Podkladová analýza SEA trpí zásadní věcnou vadou, když uvažuje hloubku založení 2–4 m. Statické požadavky na VTE o výšce 250 m v daných geologických podmínkách vyžadují hlubinné pilotáže. Tím, že SEA pracovala s chybným technickým zadáním, zcela opominula vyhodnocení vlivu na hlubší horizonty podzemních vod, které jsou v lokalitě dle VÚMOP silně zranitelné. Požaduji revizi SEA na základě reálných technických parametrů staveb.

Rozsáhlé betonové základy a obslužné komunikace naruší vsakování vody, změní odtokové poměry a zhorší schopnost krajiny zadržovat vodu, což je v době klimatické změny nepřípustné.

Opatření obecné povahy pro AOV103 stanovuje odstup od vodních toků pouze 8 metrů, což považuji za hrubě nedostatečné pro eliminaci rizika kontaminace. Tato vzdálenost je v podhorském terénu naprosto nedostatečná pro ochranu pramenišť a koryt před kontaminací a změnou odtokových poměrů při masivních zemních pracích (základy pro VTE, zařízení pro skladování elektřiny, komunikace), proto je nezbytné zvýšit tento ochranný odstup od vodních toků na minimálně 100 m, aby byla zajištěna elementární ochrana vodních zdrojů. Pouhé konstatování, že nesmí být narušena funkce, je v rozporu s realitou výstavby, kdy dochází k plošnému zhutnění půdy a přerušení drenážních systémů, což Opatření obecné povahy nijak technicky neřeší.

V lokalitě AOV103 se nachází řada individuálních zdrojů pitné vody (studny v obci Jestřebí a Pobučí), které čerpají vodu z mělkých i středně hlubokých horizontů. Hlubinné pilotáže a masivní betonáž (cca 400 m² nepropustné plochy na jednu VTE) prokazatelně protnou hydrogeologické vrstvy a mohou způsobit nevratnou kontaminaci nebo ztrátu vody v těchto studnách. SEA tento scénář vůbec neposuzovala, čímž je dokumentace neúplná.

2

					Obnovitelné zdroje energie jsou ve veřejném zájmu, ale nemohou být nadřazeny veřejnému zájmu na zachování zdrojů pitné vody pro obyvatelstvo. V lokalitě AOV103 dochází k přímému střetu těchto zájmů. Zatímco energetický cíl lze naplnit v jiných lokalitách ČR s vhodnějším podložím, zdroje pitné vody v Jestřebí a Pobučí jsou vázány na konkrétní území a jsou nenahraditelné. Ohrožení základních životních potřeb obyvatel je v rozporu se zásadou proporcionality.Požaduji vyloučení ploch, které jsou v hydrogeologickém dosahu místních studní a pramenišť. Návrh dále zcela opomíjí vliv rotace listů a změny proudění vzduchu na lokální mikroklima a vysušování okolních pozemků. **4. Ochrana zemědělského půdního fondu (ZPF)** Mapa oblasti potvrzuje, že AOV103 je vymezena na plochách intenzivně využívané zemědělské půdy. Lokalita zasahuje i do půd I. a II. třídy ochrany. OOP v bodě 3.1 písm. f) řeší pouze „přístup k pozemkům“, nikoliv prioritní ochranu půdy jako neobnovitelného zdroje. Navržená ochrana protierozních opatření je deklarativní a nezohledňuje zvýšený odtok z manipulačních ploch a komunikací VTE. Dojde k nevratnému zhutnění půdy těžkou technikou, zvýšení erozního rizika a fragmentaci zemědělských pozemků, což znemožní efektivní hospodaření. **5. Dopady na obyvatele a kvalitu života** Návrh nerespektuje požadavky nového stavebního zákona na kvalitu prostředí a pohodu bydlení. Dlouhodobé vystavení hluku (včetně infrazvuku) představuje riziko pro zdraví obyvatel. Opatření obecné povahy odsouvá řešení hluku až do „navazujících řízení“. Požaduji posouzení kumulativního hluku již ve fázi vymezení akcelerační oblasti, neboť po schválení ÚRP bude obrana nás obyvatel značně ztížena, ne-li zcela nemožná. Hranice AOV103 je od nejbližšího obydlí vzdálena pouhých 400 metrů. Návrh AOV103 při svém zpracování prokazatelně nepřihlédl k aktuální nové zástavbě, čímž bude docházet k přímému ohrožení zdraví občanů nadlimitním hlukem. Při kumulaci až 8 větrných elektráren o výšce 250 m je odstup 400–500 m od obydlí zcela nedostatečný pro dodržení hygienických limitů hluku v nočních hodinách. Návrh je v rozporu s cílem územního plánování chránit pohodu bydlení. V Opatření obecné povahy pro AOV103 se v bodě 3.1 l) uvádí, že podmínkou pro povolení záměrů OZE je zpracování studie působení stroboskopického efektu na obytnou zástavbu s vymezením VTE, u nichž je nutné dobu provozu omezit tak, aby shadow flicker efekt nepřekročil dobu trvání 30 hodin/rok. Vzhledem k umístění navržené AOV bude v celém roce, kromě letních měsíců, působit tento efekt na obytnou zástavbu obce Jestřebí, což zásadně sníží kvalitu života v obytných zónách Jestřebí. Návrh dále zcela ignoruje zásah do vlastnických práv obyvatel, kdy dojde k prokazatelnému znehodnocení nemovitostí. **6. Technická a bezpečnostní rizika** V Opatření obecné povahy zcela chybí stanovení pevných odstupových vzdáleností od obytné zástavby v poměru k uvažované výšce 250 m a nijak neřeší specifika zásahu u staveb vysokých 250 m v lesnatém terénu. Chybí analýza rizik šíření požáru z gondoly VTE do okolní krajiny. 3	

Poř. č.	Připomínkové místo	Číslo jednací	Článek	AO	Připomínka	Vyhodnocení
					Není stanovena bezpečná vzdálenost od turistických tras a komunikací pro případ námrazy, což ohrožuje bezpečnost osob v oblasti. Provoz 8 věží VTE a rozsáhlého úložiště elektřiny s sebou nese riziko úniku provozních kapalin (tisíce litrů olejů a chladicích směsí). V případě požáru úložiště nebo havárie VTE hrozí v daném sklonitém terénu okamžitá kontaminace spodních vod, na kterých je obec Jestřebí a Pobučí životně závislá. Absenci analýzy rizik úniku kapalin do specifických hydrogeologických struktur v lokalitě považuji za zásadní vadu návrhu. Nevymezení bezpečných zón v Opatřeních obecné povahy AOV103 porušuje povinnost chránit život a zdraví osob. **7. Kumulace vlivů** Opatření obecné povahy pro AOV103 v bodě 3.1 písm. k) zmiňuje kumulativní působení pouze u hluku. Návrh však zcela postrádá komplexní vyhodnocení kumulativních a synergických vlivů na krajinný ráz a ekosystémy, což je v rozporu s EIA a evropskou směrnicí o posuzování vlivů na životní prostředí. Požaduji doložení akustické studie, která zohlední kumulativní vliv (VTE + bateriová úložiště + stávající zdroje hluku). Opatření obecné povahy v bodě 3.1 k) sice kumulaci zmiňuje, ale bez vymezení limitů pro celou oblast je toto ustanovení nevymahatelné. Bez stanovení maximálního hlukového stropu pro celou AOV (tzv. hlukový management území) nelze garantovat ochranu zdraví obyvatel Jestřebí a Pobučí. Absence kumulativního vlivu v Opatření obecné povahy je vadou řízení, která má za následek nezákonnost celého aktu. Sčítání akustického tlaku a vizuální zátěže u obce Jestřebí a Pobučí nebylo v návrhu nijak kvantifikováno. **8. Infrastruktura pro skladování elektřiny** Návrh Opatření obecné povahy v bodě 3.1 b) předpokládá výstavbu areálů určených pro skladování elektřiny. Pro provoz 8 VTE o výšce 250 m je plánovaná výstavba rozsáhlých bateriových úložišť, která představují další plošný zábor kvalitní půdy o rozloze až 7 000 m^2 pro celou AOV103, zvýšení hlukové zátěže (neustálý hluk chlazení) a představuje neúměrné riziko pro silně zranitelné podzemní vody v případě havárie či požáru. Tato infrastruktura dále prohlubuje nepřípustnou industrializaci krajinného rázu Na rozdíl od nárazového svistu lopatek VTE, úložiště produkuje monotónní, neustálý hučivý zvuk. V tichém venkovském prostředí se tento zvuk šíří na velké vzdálenosti a zvyšuje celkovou hlukovou hladinu lokality. **9. Rozpor s právem EU a Listinou základních práv a svobod** Akcelerační oblasti mají být dle směrnice RED III vymezovány v územích „s nízkým environmentálním rizikem". Vzhledem k výskytu chráněných druhů a biokoridorů (přiznaných v Opatření obecné povahy AOV103 v bodě 3.1 písm. q) lokalita AOV103 tuto podmínku nesplňuje. V návrhu AOV103 Jestřebí není prokázáno, že veřejného zájmu na dosažení cílů RED III nelze dosáhnout v jiných lokalitách (např. v průmyslových zónách nebo lokalitách s nižším environmentálním rizikem), které by nevyžadovaly tak drastický zásah do jiných veřejných zájmů (biodiverzita, ochrana půdy). Pokud existují alternativy, je nucené prosazování AOV103 zneužitím institutu veřejného zájmu. Je ve veřejném zájmu, aby prostředky a úsilí byly vynakládány účelně. Prosazování AOV v lokalitě s prokazatelně vysokým hydrogeologickým rizikem a silným odporem místní samosprávy povede 4	

Poř. č.	Připomínkové místo	Číslo jednací	Článek	AO	Připomínka	Vyhodnocení
					k dlouholetým soudním sporům a zablokování výstavby. Takový postup je v rozporu s veřejným zájmem na rychlou transformaci energetiky, neboť efektivnější je využít lokality s vyšší mírou společenské a odborné akceptace. **III. Závěr** Vzhledem k výše uvedeným skutečnostem je návrh vymezení akcelerační oblasti AOV103 Jestřebí věcně nesprávný, nezákonný a společensky nepřijatelný. **Požaduji jeho úplné vypuštění z návrhu Změny č. 2 ÚRP.** Občané Jestřebí a Pobučí již svůj nesouhlas s výstavbou větrných elektráren (VTE) vyjádřili v rámci **petice v roce 2024**. Na základě této petice přijalo **Zastupitelstvo obce Jestřebí dne 10.9.2024 usnesení č.08/13/2024**, ve kterém se jasně vyslovuje proti výstavbě VTE na katastrech Jestřebí, Jestřebíčko a Pobučí. Navržené vymezení akcelerační oblasti je v přímém rozporu s principem samosprávy. Autor návrhu nerespektuje deklarovaný postoj obce a jejích obyvatel, čímž dochází k narušení důvěry v proces územního plánování a k nucenému prosazování záměru, který nemá místní akceptaci. Nucené vymezení AOV proti výslovnému a odůvodněnému nesouhlasu obce (vyjádřenému usnesením zastupitelstva a peticí) bez dostatečného prokázání, že neexistují jiné (vhodnější) lokality v rámci ČR, je nepřiměřeným zásahem do práva na samosprávu dle Ústavy ČR. Požaduji doložení variantního posouzení, které prokáže, že cíle RED III nelze dosáhnout v lokalitách s nižším odporem místních komunit a nižšími environmentálními dopady." Vzhledem k výše uvedeným věcným a procesním vadám (zejména nepřezkoumatelnost, rozpor se směrnicí RED III a chybné technické parametry v SEA) je návrh v rozporu s § 174 odst. 1 správního řádu. Trvám na tom, aby se správní orgán s každým bodem vypořádal jednotlivě a odůvodnil, proč upřednostňuje energetický záměr nad prokazatelnými hydrogeologickými a environmentálními riziky.	

Poř. č.	Připomínkové místo	Číslo jednací	Článek	AO	Připomínka	Vyhodnocení
2789.	Kól Lukáš	MMR-37658-2026-81	99czzx	AOV103	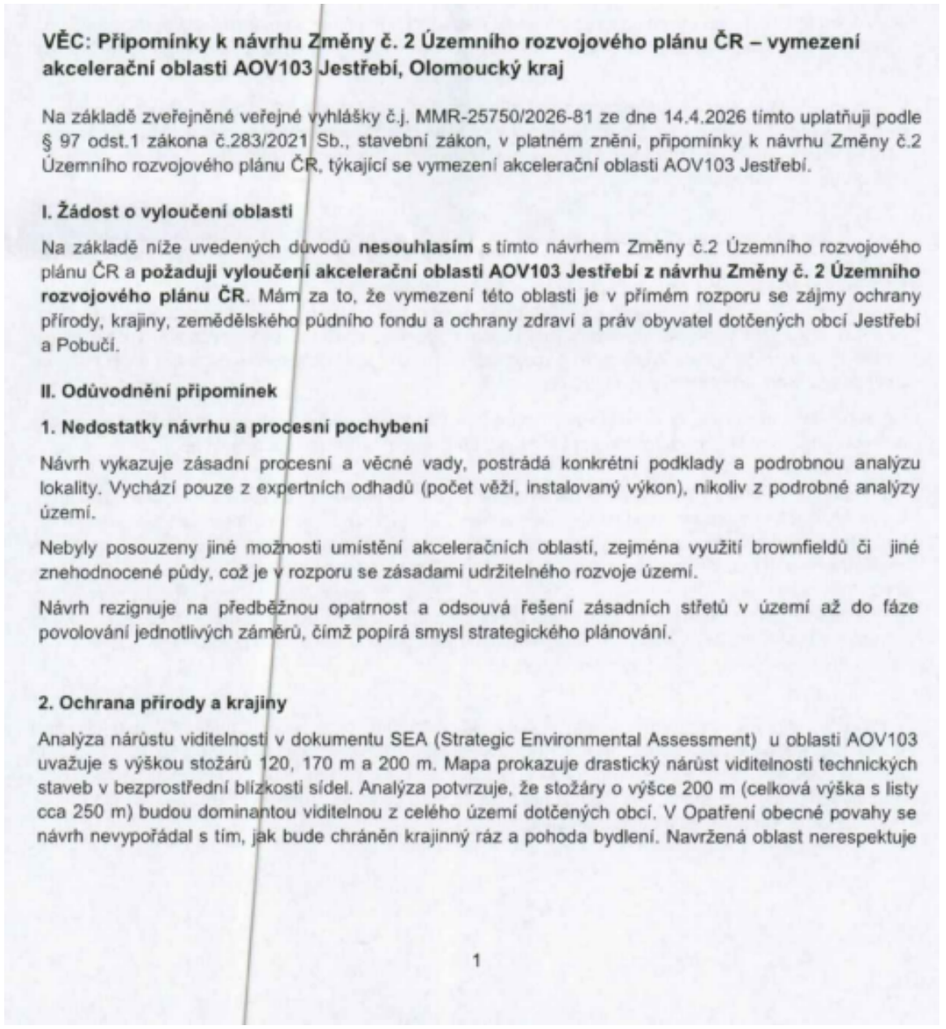	**Akceptováno.** Akcelerační oblast AOV103 – Jestřebí byla vypuštěna.

					vizuální integritu sídel a fakticky mění charakter venkovského osídlení na průmyslovou zónu bez adekvátní kompenzace či ochranných opatření. Lokalita AOV103 představuje cenný krajinný celek, jehož industrializace je nepřípustná. Opatření obecné povahy pro AOV103 připouští výjimky pro „nezbytná křížení" dopravní a technické infrastruktury s biokoridory, což při rozsahu infrastruktury VTE povede k faktické fragmentaci regionálních a lokálních biokoridorů. Stanovená minimální šířka koridoru 500 m pro velké savce je pro druhy jako například vlk v členitém terénu Jestřebí a Pobučí zcela nedostatečná a nezajišťuje funkčnost migrační trasy. V Opatření obecné povahy pro AOV103 je uvedeno, že ochrana netopýrů bude řešena zajištěním akustického monitoringu netopýrů provozovatelem větrné elektrárny podle metodického doporučení společnosti ČESON, která je v textu označena jako „v přípravě". Stanovení podmínek ochrany netopýrů odkazem na neexistující/rozpracovaný dokument činí Opatření obecné povahy v této části nepřezkoumatelným. Správní akt nemůže ukládat povinnosti na základě dokumentu, který není součástí a jehož obsah je v době schvalování ÚRP neznámý. To zakládá nezákonnost celého vymezení AOV103 pro porušení principu právní jistoty. Jelikož Opatření obecné povahy přiznává nutnost následného monitoringu mortality ptáků (bod 3.2 c, d), potvrzuje tím existenci rizika, kterému by mělo být předcházeno nevymezením oblasti v takto cenném území. Vymezení AOV103 je v přímém rozporu s požadavkem čl.15c směrnice RED III, neboť oblast zahrnuje migrační koridory velkých savců, což automaticky vylučuje klasifikaci území jako 'nízkorizikového'. Návrh AOV103 se nevypořádal s tím, jak může být oblast s přiznanou fragmentací biokoridorů považována za environmentálně vhodnou. **3. Voda a klimatické funkce krajiny** Podkladová analýza SEA trpí zásadní věcnou vadou, když uvažuje hloubku založení 2–4 m. Statické požadavky na VTE o výšce 250 m v daných geologických podmínkách vyžadují hlubinné pilotáže. Tím, že SEA pracovala s chybným technickým zadáním, zcela opominula vyhodnocení vlivu na hlubší horizonty podzemních vod, které jsou v lokalitě dle VÚMOP silně zranitelné. Požaduji revizi SEA na základě reálných technických parametrů staveb. Rozsáhlé betonové základy a obslužné komunikace naruší vsakování vody, změní odtokové poměry a zhorší schopnost krajiny zadržovat vodu, což je v době klimatické změny nepřípustné. Opatření obecné povahy pro AOV103 stanovuje odstup od vodních toků pouze 8 metrů, což považuji za hrubě nedostatečné pro eliminaci rizika kontaminace. Tato vzdálenost je v podhorském terénu naprosto nedostatečná pro ochranu pramenišť a koryt před kontaminací a změnou odtokových poměrů při masivních zemních pracích (základy pro VTE, zařízení pro skladování elektřiny, komunikace), proto je nezbytné zvýšit tento ochranný odstup od vodních toků na minimálně 100 m, aby byla zajištěna elementární ochrana vodních zdrojů. Pouhé konstatování, že nesmí být narušena funkce, je v rozporu s realitou výstavby, kdy dochází k plošnému zhutnění půdy a přerušení drenážních systémů, což Opatření obecné povahy nijak technicky neřeší. V lokalitě AOV103 se nachází řada individuálních zdrojů pitné vody (studny v obci Jestřebí a Pobučí), které čerpají vodu z mělkých i středně hlubokých horizontů. Hlubinné pilotáže a masivní betonáž (cca 400 m² nepropustné plochy na jednu VTE) prokazatelně protnou hydrogeologické vrstvy a mohou způsobit nevratnou kontaminaci nebo ztrátu vody v těchto studnách. SEA tento scénář vůbec neposuzovala, čímž je dokumentace neúplná. 2	

					Obnovitelné zdroje energie jsou ve veřejném zájmu, ale nemohou být nadřazeny veřejnému zájmu na zachování zdrojů pitné vody pro obyvatelstvo. V lokalitě AOV103 dochází k přímému střetu těchto zájmů. Zatímco energetický cíl lze naplnit v jiných lokalitách ČR s vhodnějším podložím, zdroje pitné vody v Jestřebí a Pobučí jsou vázány na konkrétní území a jsou nenahraditelné. Ohrožení základních životních potřeb obyvatel je v rozporu se zásadou proporcionality.Požaduji vyloučení ploch, které jsou v hydrogeologickém dosahu místních studní a pramenišť. Návrh dále zcela opomíjí vliv rotace listů a změny proudění vzduchu na lokální mikroklima a vysušování okolních pozemků. **4. Ochrana zemědělského půdního fondu (ZPF)** Mapa oblasti potvrzuje, že AOV103 je vymezena na plochách intenzivně využívané zemědělské půdy. Lokalita zasahuje i do půd I. a II. třídy ochrany. OOP v bodě 3.1 písm. f) řeší pouze „přístup k pozemkům“, nikoliv prioritní ochranu půdy jako neobnovitelného zdroje. Navržená ochrana protierozních opatření je deklarativní a nezohledňuje zvýšený odtok z manipulačních ploch a komunikací VTE. Dojde k nevratnému zhutnění půdy těžkou technikou, zvýšení erozního rizika a fragmentaci zemědělských pozemků, což znemožní efektivní hospodaření. **5. Dopady na obyvatele a kvalitu života** Návrh nerespektuje požadavky nového stavebního zákona na kvalitu prostředí a pohodu bydlení. Dlouhodobé vystavení hluku (včetně infrazvuku) představuje riziko pro zdraví obyvatel. Opatření obecné povahy odsouvá řešení hluku až do „navazujících řízení“. Požaduji posouzení kumulativního hluku již ve fázi vymezení akcelerační oblasti, neboť po schválení ÚRP bude obrana nás obyvatel značně ztížena, ne-li zcela nemožná. Hranice AOV103 je od nejbližšího obydlí vzdálena pouhých 400 metrů. Návrh AOV103 při svém zpracování prokazatelně nepřihlédl k aktuální nové zástavbě, čímž bude docházet k přímému ohrožení zdraví občanů nadlimitním hlukem. Při kumulaci až 8 větrných elektráren o výšce 250 m je odstup 400–500 m od obydlí zcela nedostatečný pro dodržení hygienických limitů hluku v nočních hodinách. Návrh je v rozporu s cílem územního plánování chránit pohodu bydlení. V Opatření obecné povahy pro AOV103 se v bodě 3.1 l) uvádí, že podmínkou pro povolení záměrů OZE je zpracování studie působení stroboskopického efektu na obytnou zástavbu s vymezením VTE, u nichž je nutné dobu provozu omezit tak, aby shadow flicker efekt nepřekročil dobu trvání 30 hodin/rok. Vzhledem k umístění navržené AOV bude v celém roce, kromě letních měsíců, působit tento efekt na obytnou zástavbu obce Jestřebí, což zásadně sníží kvalitu života v obytných zónách Jestřebí. Návrh dále zcela ignoruje zásah do vlastnických práv obyvatel, kdy dojde k prokazatelnému znehodnocení nemovitostí. **6. Technická a bezpečnostní rizika** V Opatření obecné povahy zcela chybí stanovení pevných odstupových vzdáleností od obytné zástavby v poměru k uvažované výšce 250 m a nijak neřeší specifika zásahu u staveb vysokých 250 m v lesnatém terénu. Chybí analýza rizik šíření požáru z gondoly VTE do okolní krajiny. 3	

Poř. č.	Připomínkové místo	Číslo jednací	Článek	AO	Připomínka	Vyhodnocení
					Není stanovena bezpečná vzdálenost od turistických tras a komunikací pro případ námrazy, což ohrožuje bezpečnost osob v oblasti. Provoz 8 věží VTE a rozsáhlého úložiště elektřiny s sebou nese riziko úniku provozních kapalin (tisíce litrů olejů a chladicích směsí). V případě požáru úložiště nebo havárie VTE hrozí v daném sklonitém terénu okamžitá kontaminace spodních vod, na kterých je obec Jestřebí a Pobučí životně závislá. Absenci analýzy rizik úniku kapalin do specifických hydrogeologických struktur v lokalitě považuji za zásadní vadu návrhu. Nevymezení bezpečných zón v Opatřeních obecné povahy AOV103 porušuje povinnost chránit život a zdraví osob. **7. Kumulace vlivů** Opatření obecné povahy pro AOV103 v bodě 3.1 písm. k) zmiňuje kumulativní působení pouze u hluku. Návrh však zcela postrádá komplexní vyhodnocení kumulativních a synergických vlivů na krajinný ráz a ekosystémy, což je v rozporu s EIA a evropskou směrnicí o posuzování vlivů na životní prostředí. Požaduji doložení akustické studie, která zohlední kumulativní vliv (VTE + bateriová úložiště + stávající zdroje hluku). Opatření obecné povahy v bodě 3.1 k) sice kumulaci zmiňuje, ale bez vymezení limitů pro celou oblast je toto ustanovení nevymahatelné. Bez stanovení maximálního hlukového stropu pro celou AOV (tzv. hlukový management území) nelze garantovat ochranu zdraví obyvatel Jestřebí a Pobučí. Absence kumulativního vlivu v Opatření obecné povahy je vadou řízení, která má za následek nezákonnost celého aktu. Sčítání akustického tlaku a vizuální zátěže u obce Jestřebí a Pobučí nebylo v návrhu nijak kvantifikováno. **8. Infrastruktura pro skladování elektřiny** Návrh Opatření obecné povahy v bodě 3.1 b) předpokládá výstavbu areálů určených pro skladování elektřiny. Pro provoz 8 VTE o výšce 250 m je plánovaná výstavba rozsáhlých bateriových úložišť, která představují další plošný zábor kvalitní půdy o rozloze až 7 000 m^2 pro celou AOV103, zvýšení hlukové zátěže (neustálý hluk chlazení) a představuje neúměrné riziko pro silně zranitelné podzemní vody v případě havárie či požáru. Tato infrastruktura dále prohlubuje nepřípustnou industrializaci krajinného rázu Na rozdíl od nárazového svistu lopatek VTE, úložiště produkuje monotónní, neustálý hučivý zvuk. V tichém venkovském prostředí se tento zvuk šíří na velké vzdálenosti a zvyšuje celkovou hlukovou hladinu lokality. **9. Rozpor s právem EU a Listinou základních práv a svobod** Akcelerační oblasti mají být dle směrnice RED III vymezovány v územích „s nízkým environmentálním rizikem". Vzhledem k výskytu chráněných druhů a biokoridorů (přiznaných v Opatření obecné povahy AOV103 v bodě 3.1 písm. q) lokalita AOV103 tuto podmínku nesplňuje. V návrhu AOV103 Jestřebí není prokázáno, že veřejného zájmu na dosažení cílů RED III nelze dosáhnout v jiných lokalitách (např. v průmyslových zónách nebo lokalitách s nižším environmentálním rizikem), které by nevyžadovaly tak drastický zásah do jiných veřejných zájmů (biodiverzita, ochrana půdy). Pokud existují alternativy, je nucené prosazování AOV103 zneužitím institutu veřejného zájmu. Je ve veřejném zájmu, aby prostředky a úsilí byly vynakládány účelně. Prosazování AOV v lokalitě s prokazatelně vysokým hydrogeologickým rizikem a silným odporem místní samosprávy povede 4	

Poř. č.	Připomínkové místo	Číslo jednací	Článek	AO	Připomínka	Vyhodnocení
					k dlouholetým soudním sporům a zablokování výstavby. Takový postup je v rozporu s veřejným zájmem na rychlou transformaci energetiky, neboť efektivnější je využít lokality s vyšší mírou společenské a odborné akceptace. **III. Závěr** Vzhledem k výše uvedeným skutečnostem je návrh vymezení akcelerační oblasti AOV103 Jestřebí věcně nesprávný, nezákonný a společensky nepřijatelný. **Požaduji jeho úplné vypuštění z návrhu Změny č. 2 ÚRP.** Občané Jestřebí a Pobučí již svůj nesouhlas s výstavbou větrných elektráren (VTE) vyjádřili v rámci **petice v roce 2024**. Na základě této petice přijalo **Zastupitelstvo obce Jestřebí dne 10.9.2024 usnesení č.08/13/2024**, ve kterém se jasně vyslovuje proti výstavbě VTE na katastrech Jestřebí, Jestřebíčko a Pobučí. Navržené vymezení akcelerační oblasti je v přímém rozporu s principem samosprávy. Autor návrhu nerespektuje deklarovaný postoj obce a jejích obyvatel, čímž dochází k narušení důvěry v proces územního plánování a k nucenému prosazování záměru, který nemá místní akceptaci. Nucené vymezení AOV proti výslovnému a odůvodněnému nesouhlasu obce (vyjádřenému usnesením zastupitelstva a peticí) bez dostatečného prokázání, že neexistují jiné (vhodnější) lokality v rámci ČR, je nepřiměřeným zásahem do práva na samosprávu dle Ústavy ČR. Požaduji doložení variantního posouzení, které prokáže, že cíle RED III nelze dosáhnout v lokalitách s nižším odporem místních komunit a nižšími environmentálními dopady." Vzhledem k výše uvedeným věcným a procesním vadám (zejména nepřezkoumatelnost, rozpor se směrnicí RED III a chybné technické parametry v SEA) je návrh v rozporu s § 174 odst. 1 správního řádu. Trvám na tom, aby se správní orgán s každým bodem vypořádal jednotlivě a odůvodnil, proč upřednostňuje energetický záměr nad prokazatelnými hydrogeologickými a environmentálními riziky.	

Poř. č.	Připomínkové místo	Číslo jednací	Článek	AO	Připomínka	Vyhodnocení
2790.	Batystová Věra	MMR-37660-2026-81	99cy	AOV45	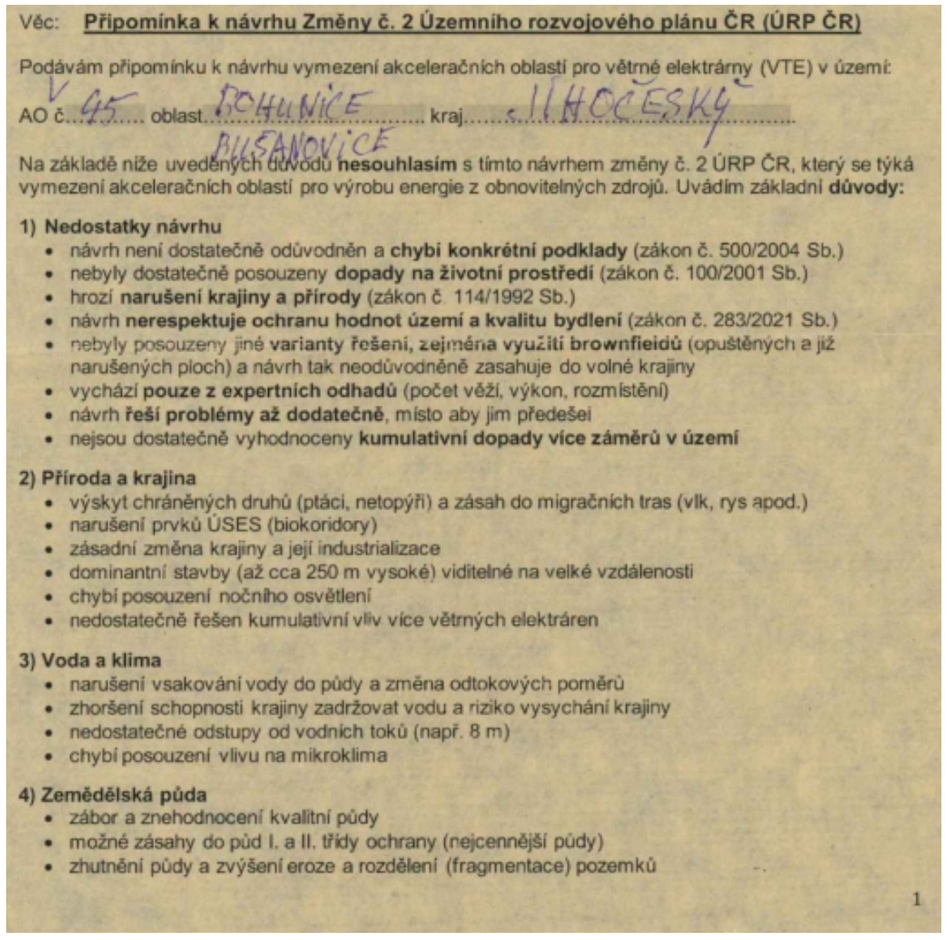	**Akceptováno.** Akcelerační oblast AOV45 – Bušanovice byla vypuštěna.

Věc: **Připomínka k návrhu Změny č. 2 Územního rozvojového plánu ČR (ÚRP ČR)**

Podávám připomínku k návrhu vymezení akceleračních oblastí pro větrné elektrárny (VTE) v území:

AO č. V 45 oblast BOHUNICE BUŠANOVICE kraj JIHOČESKÝ

Na základě níže uvedených důvodů **nesouhlasím** s tímto návrhem změny č. 2 ÚRP ČR, který se týká vymezení akceleračních oblastí pro výrobu energie z obnovitelných zdrojů. Uvádím základní **důvody:**

1) Nedostatky návrhu

- návrh není dostatečně odůvodněn a **chybí konkrétní podklady** (zákon č. 500/2004 Sb.)
- nebyly dostatečně posouzeny **dopady na životní prostředí** (zákon č. 100/2001 Sb.)
- hrozí **narušení krajiny a přírody** (zákon č. 114/1992 Sb.)
- návrh **nerespektuje ochranu hodnot území a kvalitu bydlení** (zákon č. 283/2021 Sb.)
- nebyly posouzeny jiné **varianty řešení, zejména využití brownfieldů** (opuštěných a již narušených ploch) a návrh tak neodůvodněně zasahuje do volné krajiny
- vychází **pouze z expertních odhadů** (počet věží, výkon, rozmístění)
- návrh **řeší problémy až dodatečně**, místo aby jim předešel
- nejsou dostatečně vyhodnoceny **kumulativní dopady více záměrů v území**

2) Příroda a krajina

- výskyt chráněných druhů (ptáci, netopýři) a zásah do migračních tras (vlk, rys apod.)
- narušení prvků ÚSES (biokoridory)
- zásadní změna krajiny a její industrializace
- dominantní stavby (až cca 250 m vysoké) viditelné na velké vzdálenosti
- chybí posouzení nočního osvětlení
- nedostatečně řešen kumulativní vliv více větrných elektráren

3) Voda a klima

- narušení vsakování vody do půdy a změna odtokových poměrů
- zhoršení schopnosti krajiny zadržovat vodu a riziko vysychání krajiny
- nedostatečné odstupy od vodních toků (např. 8 m)
- chybí posouzení vlivu na mikroklima

4) Zemědělská půda

- zábor a znehodnocení kvalitní půdy
- možné zásahy do půd I. a II. třídy ochrany (nejcennější půdy)
- zhutnění půdy a zvýšení eroze a rozdělení (fragmentace) pozemků

1

Příloha č. 5o – Vyhodnocení připomínek obcí a veřejnosti

Poř. č.	Připomínkové místo	Číslo jednací	Článek	AO	Připomínka	Vyhodnocení
					• nejasný stav a poškození meliorací **5) Dopady na obyvatele** • hluk a jeho dlouhodobý vliv • blikání stínů (stroboskopický efekt) • změna charakteru bydlení • pokles hodnoty nemovitostí • není dostatečně vysvětleno, jak byla stanovena vzdálenost od obytné zástavby **6) Technická a bezpečnostní rizika** • odlet ledu z rotorů v zimě • zásah bleskem • požáry zařízení (obtížně zvládnutelné zásahy) • pád částí konstrukce • únik provozních kapalin • šíření požáru do krajiny • kontaminace půdy a vody Není jasné, kdo nese **odpovědnost za škody na zdraví a majetku**. **7) Kumulace vlivů** • sčítání hluku, zásahů do krajiny a vizuální zátěže • dopady více elektráren nejsou vyhodnoceny společně • výsledný dopad na životní prostředí i lidi může být výrazně vyšší **8) Rozpor se zákony ČR a EU** • správní řád (zákon č. 500/2004 Sb.) • ochrana přírody (zákon č. 114/1992 Sb.) • EIA (zákon č. 100/2001 Sb.) • ochrana půdy (zákon č. 334/1992 Sb.) • stavební zákon (zákon č. 263/2021 Sb.) • nesplnění podmínek směrnice EU RED II! (nevhodně zvolená lokalita, nevyřešené dopady) • návrh může zasahovat do práva na příznivé životní prostředí a ochranu zdraví podle Listiny základních lidských práv a svobod (čl. 31, čl. 35, čl. 11) • porušení principu předběžné opatrnosti (čl. 191 SFEU), návrh je předkládán bez dostatečných podkladů a při existenci důvodných pochybností o jeho dopadech Navržená oblast **má zásadní střety s přírodou, krajinou, vodou i životem obyvatel.** Tyto problémy nejsou odstraněny, pouze částečně zmírňovány. Návrh nemá dostatečné podklady, neřeší varianty a nehodnotí kumulativní dopady, proto **požaduji vyloučení akcelerační oblasti z návrhu.**	

Poř. č.	Připomínkové místo	Číslo jednací	Článek	AO	Připomínka	Vyhodnocení
2791.	Sládek Martin	MMR-37662-2026-81	99czzx	AOV103	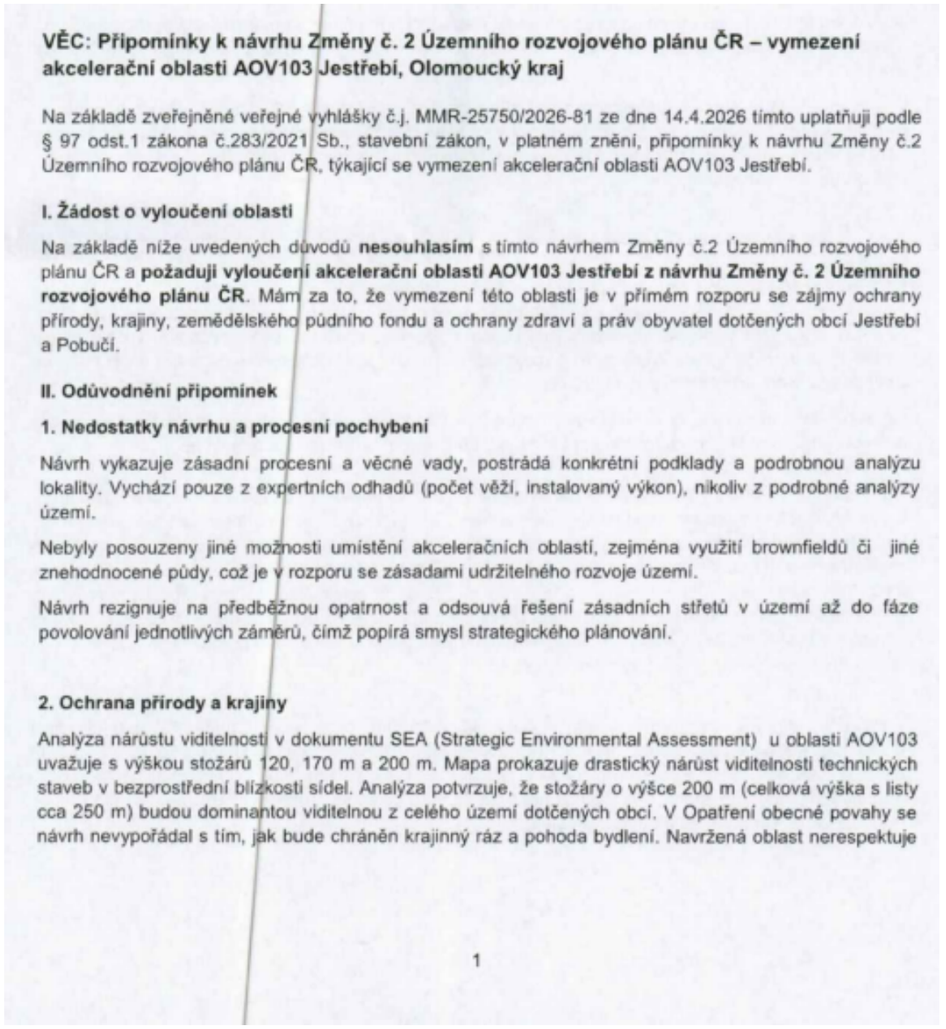	**Akceptováno.** Akcelerační oblast AOV103 – Jestřebí byla vypuštěna.

VĚC: Připomínky k návrhu Změny č. 2 Územního rozvojového plánu ČR – vymezení akcelerační oblasti AOV103 Jestřebí, Olomoucký kraj

Na základě zveřejněné veřejné vyhlášky č.j. MMR-25750/2026-81 ze dne 14.4.2026 tímto uplatňuji podle § 97 odst.1 zákona č.283/2021 Sb., stavební zákon, v platném znění, připomínky k návrhu Změny č.2 Územního rozvojového plánu ČR, týkající se vymezení akcelerační oblasti AOV103 Jestřebí.

I. Žádost o vyloučení oblasti

Na základě níže uvedených důvodů **nesouhlasím** s tímto návrhem Změny č.2 Územního rozvojového plánu ČR a **požaduji vyloučení akcelerační oblasti AOV103 Jestřebí z návrhu Změny č. 2 Územního rozvojového plánu ČR**. Mám za to, že vymezení této oblasti je v přímém rozporu se zájmy ochrany přírody, krajiny, zemědělského půdního fondu a ochrany zdraví a práv obyvatel dotčených obcí Jestřebí a Pobučí.

II. Odůvodnění připomínek

1. Nedostatky návrhu a procesní pochybení

Návrh vykazuje zásadní procesní a věcné vady, postrádá konkrétní podklady a podrobnou analýzu lokality. Vychází pouze z expertních odhadů (počet věží, instalovaný výkon), nikoliv z podrobné analýzy území.

Nebyly posouzeny jiné možnosti umístění akceleračních oblastí, zejména využití brownfieldů či jiné znehodnocené půdy, což je v rozporu se zásadami udržitelného rozvoje území.

Návrh rezignuje na předběžnou opatrnost a odsouvá řešení zásadních střetů v území až do fáze povolování jednotlivých záměrů, čímž popírá smysl strategického plánování.

2. Ochrana přírody a krajiny

Analýza nárůstu viditelnosti v dokumentu SEA (Strategic Environmental Assessment) u oblasti AOV103 uvažuje s výškou stožárů 120, 170 m a 200 m. Mapa prokazuje drastický nárůst viditelnosti technických staveb v bezprostřední blízkosti sídel. Analýza potvrzuje, že stožáry o výšce 200 m (celková výška s listy cca 250 m) budou dominantou viditelnou z celého území dotčených obcí. V Opatření obecné povahy se návrh nevypořádal s tím, jak bude chráněn krajinný ráz a pohoda bydlení. Navržená oblast nerespektuje

1

vizuální integritu sídel a fakticky mění charakter venkovského osídlení na průmyslovou zónu bez adekvátní kompenzace či ochranných opatření. Lokalita AOV103 představuje cenný krajinný celek, jehož industrializace je nepřípustná.

Opatření obecné povahy pro AOV103 připouští výjimky pro „nezbytná křížení" dopravní a technické infrastruktury s biokoridory, což při rozsahu infrastruktury VTE povede k faktické fragmentaci regionálních a lokálních biokoridorů. Stanovená minimální šířka koridoru 500 m pro velké savce je pro druhy jako například vlk v členitém terénu Jestřebí a Pobučí zcela nedostatečná a nezajišťuje funkčnost migrační trasy.

V Opatření obecné povahy pro AOV103 je uvedeno, že ochrana netopýrů bude řešena zajištěním akustického monitoringu netopýrů provozovatelem větrné elektrárny podle metodického doporučení společnosti ČESON, která je v textu označena jako „v přípravě". Stanovení podmínek ochrany netopýrů odkazem na neexistující/rozpracovaný dokument činí Opatření obecné povahy v této části nepřezkoumatelným. Správní akt nemůže ukládat povinnosti na základě dokumentu, který není součástí a jehož obsah je v době schvalování ÚRP neznámý. To zakládá nezákonnost celého vymezení AOV103 pro porušení principu právní jistoty.

Jelikož Opatření obecné povahy přiznává nutnost následného monitoringu mortality ptáků (bod 3.2 c, d), potvrzuje tím existenci rizika, kterému by mělo být předcházeno nevymezením oblasti v takto cenném území.

Vymezení AOV103 je v přímém rozporu s požadavkem čl.15c směrnice RED III, neboť oblast zahrnuje migrační koridory velkých savců, což automaticky vylučuje klasifikaci území jako 'nízkorizikového'. Návrh AOV103 se nevypořádal s tím, jak může být oblast s přiznanou fragmentací biokoridorů považována za environmentálně vhodnou.

3. Voda a klimatické funkce krajiny

Podkladová analýza SEA trpí zásadní věcnou vadou, když uvažuje hloubku založení 2–4 m. Statické požadavky na VTE o výšce 250 m v daných geologických podmínkách vyžadují hlubinné pilotáže. Tím, že SEA pracovala s chybným technickým zadáním, zcela opominula vyhodnocení vlivu na hlubší horizonty podzemních vod, které jsou v lokalitě dle VÚMOP silně zranitelné. Požaduji revizi SEA na základě reálných technických parametrů staveb.

Rozsáhlé betonové základy a obslužné komunikace naruší vsakování vody, změní odtokové poměry a zhorší schopnost krajiny zadržovat vodu, což je v době klimatické změny nepřípustné.

Opatření obecné povahy pro AOV103 stanovuje odstup od vodních toků pouze 8 metrů, což považuji za hrubě nedostatečné pro eliminaci rizika kontaminace. Tato vzdálenost je v podhorském terénu naprosto nedostatečná pro ochranu pramenišť a koryt před kontaminací a změnou odtokových poměrů při masivních zemních pracích (základy pro VTE, zařízení pro skladování elektřiny, komunikace), proto je nezbytné zvýšit tento ochranný odstup od vodních toků na minimálně 100 m, aby byla zajištěna elementární ochrana vodních zdrojů. Pouhé konstatování, že nesmí být narušena funkce, je v rozporu s realitou výstavby, kdy dochází k plošnému zhutnění půdy a přerušení drenážních systémů, což Opatření obecné povahy nijak technicky neřeší.

V lokalitě AOV103 se nachází řada individuálních zdrojů pitné vody (studny v obci Jestřebí a Pobučí), které čerpají vodu z mělkých i středně hlubokých horizontů. Hlubinné pilotáže a masivní betonáž (cca 400 m² nepropustné plochy na jednu VTE) prokazatelně protnou hydrogeologické vrstvy a mohou způsobit nevratnou kontaminaci nebo ztrátu vody v těchto studnách. SEA tento scénář vůbec neposuzovala, čímž je dokumentace neúplná.

2

					Obnovitelné zdroje energie jsou ve veřejném zájmu, ale nemohou být nadřazeny veřejnému zájmu na zachování zdrojů pitné vody pro obyvatelstvo. V lokalitě AOV103 dochází k přímému střetu těchto zájmů. Zatímco energetický cíl lze naplnit v jiných lokalitách ČR s vhodnějším podložím, zdroje pitné vody v Jestřebí a Pobučí jsou vázány na konkrétní území a jsou nenahraditelné. Ohrožení základních životních potřeb obyvatel je v rozporu se zásadou proporcionality.Požaduji vyloučení ploch, které jsou v hydrogeologickém dosahu místních studní a pramenišť. Návrh dále zcela opomíjí vliv rotace listů a změny proudění vzduchu na lokální mikroklima a vysušování okolních pozemků. **4. Ochrana zemědělského půdního fondu (ZPF)** Mapa oblasti potvrzuje, že AOV103 je vymezena na plochách intenzivně využívané zemědělské půdy. Lokalita zasahuje i do půd I. a II. třídy ochrany. OOP v bodě 3.1 písm. f) řeší pouze „přístup k pozemkům“, nikoliv prioritní ochranu půdy jako neobnovitelného zdroje. Navržená ochrana protierozních opatření je deklarativní a nezohledňuje zvýšený odtok z manipulačních ploch a komunikací VTE. Dojde k nevratnému zhutnění půdy těžkou technikou, zvýšení erozního rizika a fragmentaci zemědělských pozemků, což znemožní efektivní hospodaření. **5. Dopady na obyvatele a kvalitu života** Návrh nerespektuje požadavky nového stavebního zákona na kvalitu prostředí a pohodu bydlení. Dlouhodobé vystavení hluku (včetně infrazvuku) představuje riziko pro zdraví obyvatel. Opatření obecné povahy odsouvá řešení hluku až do „navazujících řízení“. Požaduji posouzení kumulativního hluku již ve fázi vymezení akcelerační oblasti, neboť po schválení ÚRP bude obrana nás obyvatel značně ztížena, ne-li zcela nemožná. Hranice AOV103 je od nejbližšího obydlí vzdálena pouhých 400 metrů. Návrh AOV103 při svém zpracování prokazatelně nepřihlédl k aktuální nové zástavbě, čímž bude docházet k přímému ohrožení zdraví občanů nadlimitním hlukem. Při kumulaci až 8 větrných elektráren o výšce 250 m je odstup 400–500 m od obydlí zcela nedostatečný pro dodržení hygienických limitů hluku v nočních hodinách. Návrh je v rozporu s cílem územního plánování chránit pohodu bydlení. V Opatření obecné povahy pro AOV103 se v bodě 3.1 l) uvádí, že podmínkou pro povolení záměrů OZE je zpracování studie působení stroboskopického efektu na obytnou zástavbu s vymezením VTE, u nichž je nutné dobu provozu omezit tak, aby shadow flicker efekt nepřekročil dobu trvání 30 hodin/rok. Vzhledem k umístění navržené AOV bude v celém roce, kromě letních měsíců, působit tento efekt na obytnou zástavbu obce Jestřebí, což zásadně sníží kvalitu života v obytných zónách Jestřebí. Návrh dále zcela ignoruje zásah do vlastnických práv obyvatel, kdy dojde k prokazatelnému znehodnocení nemovitostí. **6. Technická a bezpečnostní rizika** V Opatření obecné povahy zcela chybí stanovení pevných odstupových vzdáleností od obytné zástavby v poměru k uvažované výšce 250 m a nijak neřeší specifika zásahu u staveb vysokých 250 m v lesnatém terénu. Chybí analýza rizik šíření požáru z gondoly VTE do okolní krajiny. 3	

Poř. č.	Připomínkové místo	Číslo jednací	Článek	AO	Připomínka	Vyhodnocení
					Není stanovena bezpečná vzdálenost od turistických tras a komunikací pro případ námrazy, což ohrožuje bezpečnost osob v oblasti. Provoz 8 věží VTE a rozsáhlého úložiště elektřiny s sebou nese riziko úniku provozních kapalin (tisíce litrů olejů a chladicích směsí). V případě požáru úložiště nebo havárie VTE hrozí v daném sklonitém terénu okamžitá kontaminace spodních vod, na kterých je obec Jestřebí a Pobučí životně závislá. Absenci analýzy rizik úniku kapalin do specifických hydrogeologických struktur v lokalitě považuji za zásadní vadu návrhu. Nevymezení bezpečných zón v Opatřeních obecné povahy AOV103 porušuje povinnost chránit život a zdraví osob. **7. Kumulace vlivů** Opatření obecné povahy pro AOV103 v bodě 3.1 písm. k) zmiňuje kumulativní působení pouze u hluku. Návrh však zcela postrádá komplexní vyhodnocení kumulativních a synergických vlivů na krajinný ráz a ekosystémy, což je v rozporu s EIA a evropskou směrnicí o posuzování vlivů na životní prostředí. Požaduji doložení akustické studie, která zohlední kumulativní vliv (VTE + bateriová úložiště + stávající zdroje hluku). Opatření obecné povahy v bodě 3.1 k) sice kumulaci zmiňuje, ale bez vymezení limitů pro celou oblast je toto ustanovení nevymahatelné. Bez stanovení maximálního hlukového stropu pro celou AOV (tzv. hlukový management území) nelze garantovat ochranu zdraví obyvatel Jestřebí a Pobučí. Absence kumulativního vlivu v Opatření obecné povahy je vadou řízení, která má za následek nezákonnost celého aktu. Sčítání akustického tlaku a vizuální zátěže u obce Jestřebí a Pobučí nebylo v návrhu nijak kvantifikováno. **8. Infrastruktura pro skladování elektřiny** Návrh Opatření obecné povahy v bodě 3.1 b) předpokládá výstavbu areálů určených pro skladování elektřiny. Pro provoz 8 VTE o výšce 250 m je plánovaná výstavba rozsáhlých bateriových úložišť, která představují další plošný zábor kvalitní půdy o rozloze až 7 000 m^2 pro celou AOV103, zvýšení hlukové zátěže (neustálý hluk chlazení) a představuje neúměrné riziko pro silně zranitelné podzemní vody v případě havárie či požáru. Tato infrastruktura dále prohlubuje nepřípustnou industrializaci krajinného rázu Na rozdíl od nárazového svistu lopatek VTE, úložiště produkuje monotónní, neustálý hučivý zvuk. V tichém venkovském prostředí se tento zvuk šíří na velké vzdálenosti a zvyšuje celkovou hlukovou hladinu lokality. **9. Rozpor s právem EU a Listinou základních práv a svobod** Akcelerační oblasti mají být dle směrnice RED III vymezovány v územích „s nízkým environmentálním rizikem". Vzhledem k výskytu chráněných druhů a biokoridorů (přiznaných v Opatření obecné povahy AOV103 v bodě 3.1 písm. q) lokalita AOV103 tuto podmínku nesplňuje. V návrhu AOV103 Jestřebí není prokázáno, že veřejného zájmu na dosažení cílů RED III nelze dosáhnout v jiných lokalitách (např. v průmyslových zónách nebo lokalitách s nižším environmentálním rizikem), které by nevyžadovaly tak drastický zásah do jiných veřejných zájmů (biodiverzita, ochrana půdy). Pokud existují alternativy, je nucené prosazování AOV103 zneužitím institutu veřejného zájmu. Je ve veřejném zájmu, aby prostředky a úsilí byly vynakládány účelně. Prosazování AOV v lokalitě s prokazatelně vysokým hydrogeologickým rizikem a silným odporem místní samosprávy povede 4	

Poř. č.	Připomínkové místo	Číslo jednací	Článek	AO	Připomínka	Vyhodnocení
					k dlouholetým soudním sporům a zablokování výstavby. Takový postup je v rozporu s veřejným zájmem na rychlou transformaci energetiky, neboť efektivnější je využít lokality s vyšší mírou společenské a odborné akceptace. **III. Závěr** Vzhledem k výše uvedeným skutečnostem je návrh vymezení akcelerační oblasti AOV103 Jestřebí věcně nesprávný, nezákonný a společensky nepřijatelný. **Požaduji jeho úplné vypuštění z návrhu Změny č. 2 ÚRP.** Občané Jestřebí a Pobučí již svůj nesouhlas s výstavbou větrných elektráren (VTE) vyjádřili v rámci **petice v roce 2024**. Na základě této petice přijalo **Zastupitelstvo obce Jestřebí dne 10.9.2024 usnesení č.08/13/2024**, ve kterém se jasně vyslovuje proti výstavbě VTE na katastrech Jestřebí, Jestřebíčko a Pobučí. Navržené vymezení akcelerační oblasti je v přímém rozporu s principem samosprávy. Autor návrhu nerespektuje deklarovaný postoj obce a jejích obyvatel, čímž dochází k narušení důvěry v proces územního plánování a k nucenému prosazování záměru, který nemá místní akceptaci. Nucené vymezení AOV proti výslovnému a odůvodněnému nesouhlasu obce (vyjádřenému usnesením zastupitelstva a peticí) bez dostatečného prokázání, že neexistují jiné (vhodnější) lokality v rámci ČR, je nepřiměřeným zásahem do práva na samosprávu dle Ústavy ČR. Požaduji doložení variantního posouzení, které prokáže, že cíle RED III nelze dosáhnout v lokalitách s nižším odporem místních komunit a nižšími environmentálními dopady." Vzhledem k výše uvedeným věcným a procesním vadám (zejména nepřezkoumatelnost, rozpor se směrnicí RED III a chybné technické parametry v SEA) je návrh v rozporu s § 174 odst. 1 správního řádu. Trvám na tom, aby se správní orgán s každým bodem vypořádal jednotlivě a odůvodnil, proč upřednostňuje energetický záměr nad prokazatelnými hydrogeologickými a environmentálními riziky.	

Poř. č.	Připomínkové místo	Číslo jednací	Článek	AO	Připomínka	Vyhodnocení
2792.	Vacula Marek	MMR-37663-2026-81	99czzx	AOV103	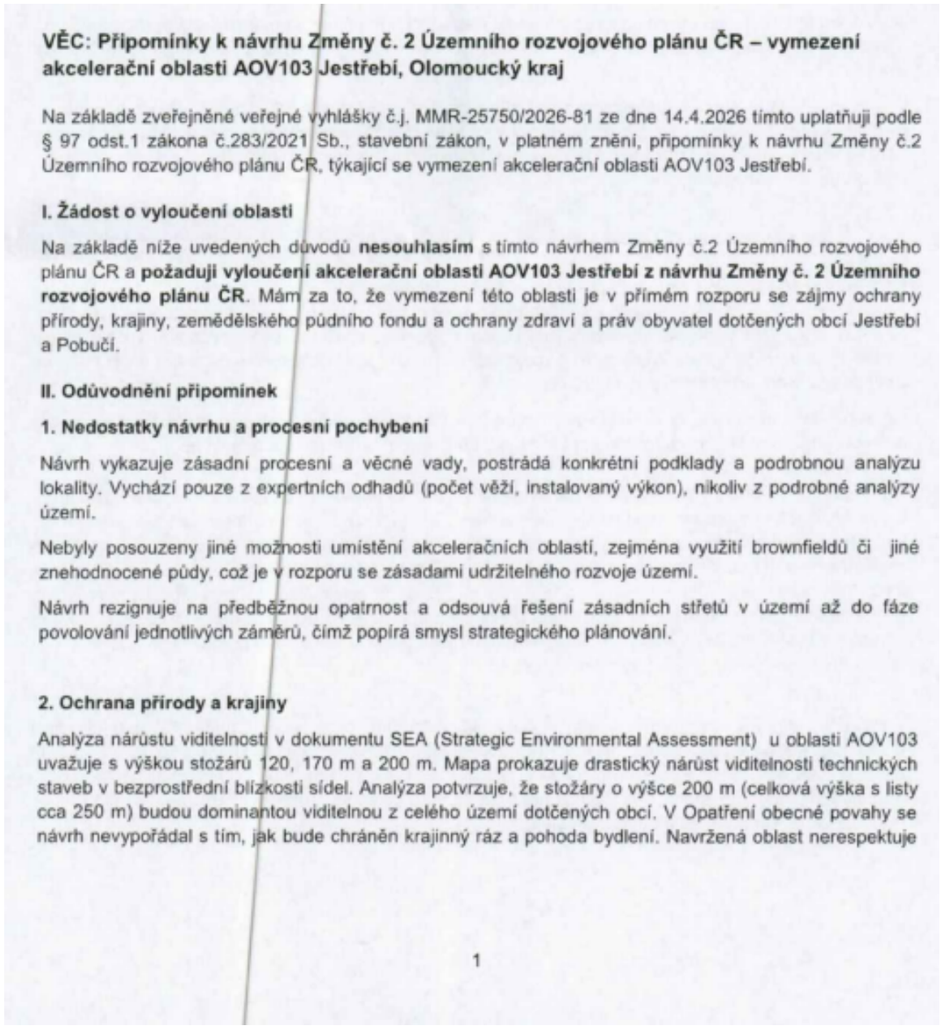	**Akceptováno.** Akcelerační oblast AOV103 – Jestřebí byla vypuštěna.

VĚC: Připomínky k návrhu Změny č. 2 Územního rozvojového plánu ČR – vymezení akcelerační oblasti AOV103 Jestřebí, Olomoucký kraj

Na základě zveřejněné veřejné vyhlášky č.j. MMR-25750/2026-81 ze dne 14.4.2026 tímto uplatňuji podle § 97 odst.1 zákona č.283/2021 Sb., stavební zákon, v platném znění, připomínky k návrhu Změny č.2 Územního rozvojového plánu ČR, týkající se vymezení akcelerační oblasti AOV103 Jestřebí.

I. Žádost o vyloučení oblasti

Na základě níže uvedených důvodů **nesouhlasím** s tímto návrhem Změny č.2 Územního rozvojového plánu ČR a **požaduji vyloučení akcelerační oblasti AOV103 Jestřebí z návrhu Změny č. 2 Územního rozvojového plánu ČR**. Mám za to, že vymezení této oblasti je v přímém rozporu se zájmy ochrany přírody, krajiny, zemědělského půdního fondu a ochrany zdraví a práv obyvatel dotčených obcí Jestřebí a Pobučí.

II. Odůvodnění připomínek

1. Nedostatky návrhu a procesní pochybení

Návrh vykazuje zásadní procesní a věcné vady, postrádá konkrétní podklady a podrobnou analýzu lokality. Vychází pouze z expertních odhadů (počet věží, instalovaný výkon), nikoliv z podrobné analýzy území.

Nebyly posouzeny jiné možnosti umístění akceleračních oblastí, zejména využití brownfieldů či jiné znehodnocené půdy, což je v rozporu se zásadami udržitelného rozvoje území.

Návrh rezignuje na předběžnou opatrnost a odsouvá řešení zásadních střetů v území až do fáze povolování jednotlivých záměrů, čímž popírá smysl strategického plánování.

2. Ochrana přírody a krajiny

Analýza nárůstu viditelnosti v dokumentu SEA (Strategic Environmental Assessment) u oblasti AOV103 uvažuje s výškou stožárů 120, 170 m a 200 m. Mapa prokazuje drastický nárůst viditelnosti technických staveb v bezprostřední blízkosti sídel. Analýza potvrzuje, že stožáry o výšce 200 m (celková výška s listy cca 250 m) budou dominantou viditelnou z celého území dotčených obcí. V Opatření obecné povahy se návrh nevypořádal s tím, jak bude chráněn krajinný ráz a pohoda bydlení. Navržená oblast nerespektuje

1

vizuální integritu sídel a fakticky mění charakter venkovského osídlení na průmyslovou zónu bez adekvátní kompenzace či ochranných opatření. Lokalita AOV103 představuje cenný krajinný celek, jehož industrializace je nepřípustná.

Opatření obecné povahy pro AOV103 připouští výjimky pro „nezbytná křížení" dopravní a technické infrastruktury s biokoridory, což při rozsahu infrastruktury VTE povede k faktické fragmentaci regionálních a lokálních biokoridorů. Stanovená minimální šířka koridoru 500 m pro velké savce je pro druhy jako například vlk v členitém terénu Jestřebí a Pobučí zcela nedostatečná a nezajišťuje funkčnost migrační trasy.

V Opatření obecné povahy pro AOV103 je uvedeno, že ochrana netopýrů bude řešena zajištěním akustického monitoringu netopýrů provozovatelem větrné elektrárny podle metodického doporučení společnosti ČESON, která je v textu označena jako „v přípravě". Stanovení podmínek ochrany netopýrů odkazem na neexistující/rozpracovaný dokument činí Opatření obecné povahy v této části nepřezkoumatelným. Správní akt nemůže ukládat povinnosti na základě dokumentu, který není součástí a jehož obsah je v době schvalování ÚRP neznámý. To zakládá nezákonnost celého vymezení AOV103 pro porušení principu právní jistoty.

Jelikož Opatření obecné povahy přiznává nutnost následného monitoringu mortality ptáků (bod 3.2 c, d), potvrzuje tím existenci rizika, kterému by mělo být předcházeno nevymezením oblasti v takto cenném území.

Vymezení AOV103 je v přímém rozporu s požadavkem čl.15c směrnice RED III, neboť oblast zahrnuje migrační koridory velkých savců, což automaticky vylučuje klasifikaci území jako 'nízkorizikového'. Návrh AOV103 se nevypořádal s tím, jak může být oblast s přiznanou fragmentací biokoridorů považována za environmentálně vhodnou.

3. Voda a klimatické funkce krajiny

Podkladová analýza SEA trpí zásadní věcnou vadou, když uvažuje hloubku založení 2–4 m. Statické požadavky na VTE o výšce 250 m v daných geologických podmínkách vyžadují hlubinné pilotáže. Tím, že SEA pracovala s chybným technickým zadáním, zcela opominula vyhodnocení vlivu na hlubší horizonty podzemních vod, které jsou v lokalitě dle VÚMOP silně zranitelné. Požaduji revizi SEA na základě reálných technických parametrů staveb.

Rozsáhlé betonové základy a obslužné komunikace naruší vsakování vody, změní odtokové poměry a zhorší schopnost krajiny zadržovat vodu, což je v době klimatické změny nepřípustné.

Opatření obecné povahy pro AOV103 stanovuje odstup od vodních toků pouze 8 metrů, což považuji za hrubě nedostatečné pro eliminaci rizika kontaminace. Tato vzdálenost je v podhorském terénu naprosto nedostatečná pro ochranu pramenišť a koryt před kontaminací a změnou odtokových poměrů při masivních zemních pracích (základy pro VTE, zařízení pro skladování elektřiny, komunikace), proto je nezbytné zvýšit tento ochranný odstup od vodních toků na minimálně 100 m, aby byla zajištěna elementární ochrana vodních zdrojů. Pouhé konstatování, že nesmí být narušena funkce, je v rozporu s realitou výstavby, kdy dochází k plošnému zhutnění půdy a přerušení drenážních systémů, což Opatření obecné povahy nijak technicky neřeší.

V lokalitě AOV103 se nachází řada individuálních zdrojů pitné vody (studny v obci Jestřebí a Pobučí), které čerpají vodu z mělkých i středně hlubokých horizontů. Hlubinné pilotáže a masivní betonáž (cca 400 m² nepropustné plochy na jednu VTE) prokazatelně protnou hydrogeologické vrstvy a mohou způsobit nevratnou kontaminaci nebo ztrátu vody v těchto studnách. SEA tento scénář vůbec neposuzovala, čímž je dokumentace neúplná.

2

					Obnovitelné zdroje energie jsou ve veřejném zájmu, ale nemohou být nadřazeny veřejnému zájmu na zachování zdrojů pitné vody pro obyvatelstvo. V lokalitě AOV103 dochází k přímému střetu těchto zájmů. Zatímco energetický cíl lze naplnit v jiných lokalitách ČR s vhodnějším podložím, zdroje pitné vody v Jestřebí a Pobučí jsou vázány na konkrétní území a jsou nenahraditelné. Ohrožení základních životních potřeb obyvatel je v rozporu se zásadou proporcionality.Požaduji vyloučení ploch, které jsou v hydrogeologickém dosahu místních studní a pramenišť. Návrh dále zcela opomíjí vliv rotace listů a změny proudění vzduchu na lokální mikroklima a vysušování okolních pozemků. **4. Ochrana zemědělského půdního fondu (ZPF)** Mapa oblasti potvrzuje, že AOV103 je vymezena na plochách intenzivně využívané zemědělské půdy. Lokalita zasahuje i do půd I. a II. třídy ochrany. OOP v bodě 3.1 písm. f) řeší pouze „přístup k pozemkům“, nikoliv prioritní ochranu půdy jako neobnovitelného zdroje. Navržená ochrana protierozních opatření je deklarativní a nezohledňuje zvýšený odtok z manipulačních ploch a komunikací VTE. Dojde k nevratnému zhutnění půdy těžkou technikou, zvýšení erozního rizika a fragmentaci zemědělských pozemků, což znemožní efektivní hospodaření. **5. Dopady na obyvatele a kvalitu života** Návrh nerespektuje požadavky nového stavebního zákona na kvalitu prostředí a pohodu bydlení. Dlouhodobé vystavení hluku (včetně infrazvuku) představuje riziko pro zdraví obyvatel. Opatření obecné povahy odsouvá řešení hluku až do „navazujících řízení“. Požaduji posouzení kumulativního hluku již ve fázi vymezení akcelerační oblasti, neboť po schválení ÚRP bude obrana nás obyvatel značně ztížena, ne-li zcela nemožná. Hranice AOV103 je od nejbližšího obydlí vzdálena pouhých 400 metrů. Návrh AOV103 při svém zpracování prokazatelně nepřihlédl k aktuální nové zástavbě, čímž bude docházet k přímému ohrožení zdraví občanů nadlimitním hlukem. Při kumulaci až 8 větrných elektráren o výšce 250 m je odstup 400–500 m od obydlí zcela nedostatečný pro dodržení hygienických limitů hluku v nočních hodinách. Návrh je v rozporu s cílem územního plánování chránit pohodu bydlení. V Opatření obecné povahy pro AOV103 se v bodě 3.1 l) uvádí, že podmínkou pro povolení záměrů OZE je zpracování studie působení stroboskopického efektu na obytnou zástavbu s vymezením VTE, u nichž je nutné dobu provozu omezit tak, aby shadow flicker efekt nepřekročil dobu trvání 30 hodin/rok. Vzhledem k umístění navržené AOV bude v celém roce, kromě letních měsíců, působit tento efekt na obytnou zástavbu obce Jestřebí, což zásadně sníží kvalitu života v obytných zónách Jestřebí. Návrh dále zcela ignoruje zásah do vlastnických práv obyvatel, kdy dojde k prokazatelnému znehodnocení nemovitostí. **6. Technická a bezpečnostní rizika** V Opatření obecné povahy zcela chybí stanovení pevných odstupových vzdáleností od obytné zástavby v poměru k uvažované výšce 250 m a nijak neřeší specifika zásahu u staveb vysokých 250 m v lesnatém terénu. Chybí analýza rizik šíření požáru z gondoly VTE do okolní krajiny. 3	

Poř. č.	Připomínkové místo	Číslo jednací	Článek	AO	Připomínka	Vyhodnocení
					Není stanovena bezpečná vzdálenost od turistických tras a komunikací pro případ námrazy, což ohrožuje bezpečnost osob v oblasti. Provoz 8 věží VTE a rozsáhlého úložiště elektřiny s sebou nese riziko úniku provozních kapalin (tisíce litrů olejů a chladicích směsí). V případě požáru úložiště nebo havárie VTE hrozí v daném sklonitém terénu okamžitá kontaminace spodních vod, na kterých je obec Jestřebí a Pobučí životně závislá. Absenci analýzy rizik úniku kapalin do specifických hydrogeologických struktur v lokalitě považuji za zásadní vadu návrhu. Nevymezení bezpečných zón v Opatřeních obecné povahy AOV103 porušuje povinnost chránit život a zdraví osob. **7. Kumulace vlivů** Opatření obecné povahy pro AOV103 v bodě 3.1 písm. k) zmiňuje kumulativní působení pouze u hluku. Návrh však zcela postrádá komplexní vyhodnocení kumulativních a synergických vlivů na krajinný ráz a ekosystémy, což je v rozporu s EIA a evropskou směrnicí o posuzování vlivů na životní prostředí. Požaduji doložení akustické studie, která zohlední kumulativní vliv (VTE + bateriová úložiště + stávající zdroje hluku). Opatření obecné povahy v bodě 3.1 k) sice kumulaci zmiňuje, ale bez vymezení limitů pro celou oblast je toto ustanovení nevymahatelné. Bez stanovení maximálního hlukového stropu pro celou AOV (tzv. hlukový management území) nelze garantovat ochranu zdraví obyvatel Jestřebí a Pobučí. Absence kumulativního vlivu v Opatření obecné povahy je vadou řízení, která má za následek nezákonnost celého aktu. Sčítání akustického tlaku a vizuální zátěže u obce Jestřebí a Pobučí nebylo v návrhu nijak kvantifikováno. **8. Infrastruktura pro skladování elektřiny** Návrh Opatření obecné povahy v bodě 3.1 b) předpokládá výstavbu areálů určených pro skladování elektřiny. Pro provoz 8 VTE o výšce 250 m je plánovaná výstavba rozsáhlých bateriových úložišť, která představují další plošný zábor kvalitní půdy o rozloze až 7 000 m^2 pro celou AOV103, zvýšení hlukové zátěže (neustálý hluk chlazení) a představuje neúměrné riziko pro silně zranitelné podzemní vody v případě havárie či požáru. Tato infrastruktura dále prohlubuje nepřípustnou industrializaci krajinného rázu Na rozdíl od nárazového svistu lopatek VTE, úložiště produkuje monotónní, neustálý hučivý zvuk. V tichém venkovském prostředí se tento zvuk šíří na velké vzdálenosti a zvyšuje celkovou hlukovou hladinu lokality. **9. Rozpor s právem EU a Listinou základních práv a svobod** Akcelerační oblasti mají být dle směrnice RED III vymezovány v územích „s nízkým environmentálním rizikem". Vzhledem k výskytu chráněných druhů a biokoridorů (přiznaných v Opatření obecné povahy AOV103 v bodě 3.1 písm. q) lokalita AOV103 tuto podmínku nesplňuje. V návrhu AOV103 Jestřebí není prokázáno, že veřejného zájmu na dosažení cílů RED III nelze dosáhnout v jiných lokalitách (např. v průmyslových zónách nebo lokalitách s nižším environmentálním rizikem), které by nevyžadovaly tak drastický zásah do jiných veřejných zájmů (biodiverzita, ochrana půdy). Pokud existují alternativy, je nucené prosazování AOV103 zneužitím institutu veřejného zájmu. Je ve veřejném zájmu, aby prostředky a úsilí byly vynakládány účelně. Prosazování AOV v lokalitě s prokazatelně vysokým hydrogeologickým rizikem a silným odporem místní samosprávy povede 4	

Poř. č.	Připomínkové místo	Číslo jednací	Článek	AO	Připomínka	Vyhodnocení
					k dlouholetým soudním sporům a zablokování výstavby. Takový postup je v rozporu s veřejným zájmem na rychlou transformaci energetiky, neboť efektivnější je využít lokality s vyšší mírou společenské a odborné akceptace. **III. Závěr** Vzhledem k výše uvedeným skutečnostem je návrh vymezení akcelerační oblasti AOV103 Jestřebí věcně nesprávný, nezákonný a společensky nepřijatelný. **Požaduji jeho úplné vypuštění z návrhu Změny č. 2 ÚRP.** Občané Jestřebí a Pobučí již svůj nesouhlas s výstavbou větrných elektráren (VTE) vyjádřili v rámci **petice v roce 2024**. Na základě této petice přijalo **Zastupitelstvo obce Jestřebí dne 10.9.2024 usnesení č.08/13/2024**, ve kterém se jasně vyslovuje proti výstavbě VTE na katastrech Jestřebí, Jestřebíčko a Pobučí. Navržené vymezení akcelerační oblasti je v přímém rozporu s principem samosprávy. Autor návrhu nerespektuje deklarovaný postoj obce a jejích obyvatel, čímž dochází k narušení důvěry v proces územního plánování a k nucenému prosazování záměru, který nemá místní akceptaci. Nucené vymezení AOV proti výslovnému a odůvodněnému nesouhlasu obce (vyjádřenému usnesením zastupitelstva a peticí) bez dostatečného prokázání, že neexistují jiné (vhodnější) lokality v rámci ČR, je nepřiměřeným zásahem do práva na samosprávu dle Ústavy ČR. Požaduji doložení variantního posouzení, které prokáže, že cíle RED III nelze dosáhnout v lokalitách s nižším odporem místních komunit a nižšími environmentálními dopady." Vzhledem k výše uvedeným věcným a procesním vadám (zejména nepřezkoumatelnost, rozpor se směrnicí RED III a chybné technické parametry v SEA) je návrh v rozporu s § 174 odst. 1 správního řádu. Trvám na tom, aby se správní orgán s každým bodem vypořádal jednotlivě a odůvodnil, proč upřednostňuje energetický záměr nad prokazatelnými hydrogeologickými a environmentálními riziky.	

Poř. č.	Připomínkové místo	Číslo jednací	Článek	AO	Připomínka	Vyhodnocení
2793.	Eichlerová Věra	MMR-37667-2026-81	99cy	AOV45	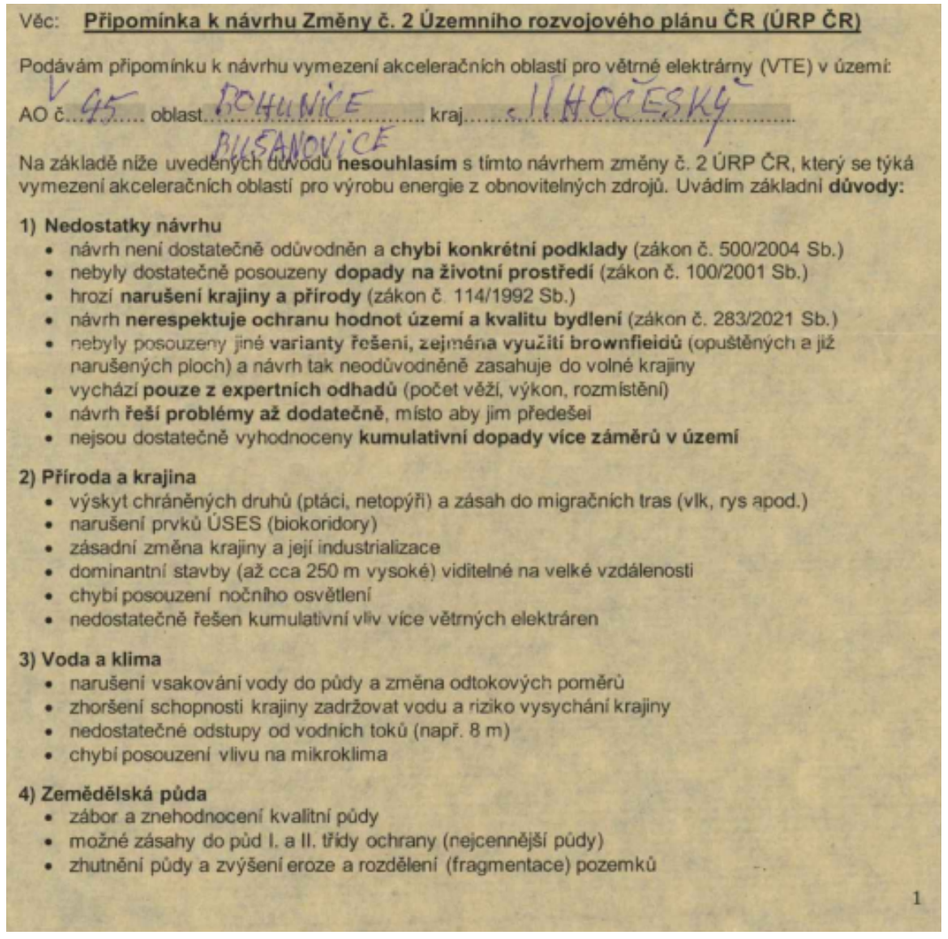	**Akceptováno.** Akcelerační oblast AOV45 – Bušanovice byla vypuštěna.

Věc: **Připomínka k návrhu Změny č. 2 Územního rozvojového plánu ČR (ÚRP ČR)**

Podávám připomínku k návrhu vymezení akceleračních oblastí pro větrné elektrárny (VTE) v území:

AO č. V 45 oblast BOHUNICE BUŠANOVICE kraj JIHOČESKÝ

Na základě níže uvedených důvodů **nesouhlasím** s tímto návrhem změny č. 2 ÚRP ČR, který se týká vymezení akceleračních oblastí pro výrobu energie z obnovitelných zdrojů. Uvádím základní **důvody:**

1) Nedostatky návrhu

- návrh není dostatečně odůvodněn a **chybí konkrétní podklady** (zákon č. 500/2004 Sb.)
- nebyly dostatečně posouzeny **dopady na životní prostředí** (zákon č. 100/2001 Sb.)
- hrozí **narušení krajiny a přírody** (zákon č. 114/1992 Sb.)
- návrh **nerespektuje ochranu hodnot území a kvalitu bydlení** (zákon č. 283/2021 Sb.)
- nebyly posouzeny jiné **varianty řešení, zejména využití brownfieldů** (opuštěných a již narušených ploch) a návrh tak neodůvodněně zasahuje do volné krajiny
- vychází **pouze z expertních odhadů** (počet věží, výkon, rozmístění)
- návrh **řeší problémy až dodatečně**, místo aby jim předešel
- nejsou dostatečně vyhodnoceny **kumulativní dopady více záměrů v území**

2) Příroda a krajina

- výskyt chráněných druhů (ptáci, netopýři) a zásah do migračních tras (vlk, rys apod.)
- narušení prvků ÚSES (biokoridory)
- zásadní změna krajiny a její industrializace
- dominantní stavby (až cca 250 m vysoké) viditelné na velké vzdálenosti
- chybí posouzení nočního osvětlení
- nedostatečně řešen kumulativní vliv více větrných elektráren

3) Voda a klima

- narušení vsakování vody do půdy a změna odtokových poměrů
- zhoršení schopnosti krajiny zadržovat vodu a riziko vysychání krajiny
- nedostatečné odstupy od vodních toků (např. 8 m)
- chybí posouzení vlivu na mikroklima

4) Zemědělská půda

- zábor a znehodnocení kvalitní půdy
- možné zásahy do půd I. a II. třídy ochrany (nejcennější půdy)
- zhutnění půdy a zvýšení eroze a rozdělení (fragmentace) pozemků

1

Poř. č.	Připomínkové místo	Číslo jednací	Článek	AO	Připomínka	Vyhodnocení
					• nejasný stav a poškození meliorací **5) Dopady na obyvatele** • hluk a jeho dlouhodobý vliv • blikání stínů (stroboskopický efekt) • změna charakteru bydlení • pokles hodnoty nemovitostí • není dostatečně vysvětleno, jak byla stanovena vzdálenost od obytné zástavby **6) Technická a bezpečnostní rizika** • odlet ledu z rotorů v zimě • zásah bleskem • požáry zařízení (obtížně zvládnutelné zásahy) • pád částí konstrukce • únik provozních kapalin • šíření požáru do krajiny • kontaminace půdy a vody Není jasné, kdo nese **odpovědnost za škody na zdraví a majetku**. **7) Kumulace vlivů** • sčítání hluku, zásahů do krajiny a vizuální zátěže • dopady více elektráren nejsou vyhodnoceny společně • výsledný dopad na životní prostředí i lidi může být výrazně vyšší **8) Rozpor se zákony ČR a EU** • správní řád (zákon č. 500/2004 Sb.) • ochrana přírody (zákon č. 114/1992 Sb.) • EIA (zákon č. 100/2001 Sb.) • ochrana půdy (zákon č. 334/1992 Sb.) • stavební zákon (zákon č. 263/2021 Sb.) • nesplnění podmínek směrnice EU RED II! (nevhodně zvolená lokalita, nevyřešené dopady) • návrh může zasahovat do práva na příznivé životní prostředí a ochranu zdraví podle Listiny základních lidských práv a svobod (čl. 31, čl. 35, čl. 11) • porušení principu předběžné opatrnosti (čl. 191 SFEU), návrh je předkládán bez dostatečných podkladů a při existenci důvodných pochybností o jeho dopadech Navržená oblast **má zásadní střety s přírodou, krajinou, vodou i životem obyvatel.** Tyto problémy nejsou odstraněny, pouze částečně zmírňovány. Návrh nemá dostatečné podklady, neřeší varianty a nehodnotí kumulativní dopady, proto **požaduji vyloučení akcelerační oblasti z návrhu.**	
2794.	Dubská Eliška	MMR-37670-2026-81	99czzp	AOV94	Věc: Připomínka k návrhu Změny č. 2 Územního rozvojového plánu České republiky – AOV94 Moštěnice Tímto jako veřejnost podle § 97 zákona č. 283/2021 Sb., stavební zákon, uplatňuji připomínku k návrhu Změny č. 2 Územního rozvojového plánu České republiky, konkrétně k akcelerační oblasti AOV94 Moštěnice. Po prostudování zveřejněných podkladů, dokumentace SEA, dokumentace Natura 2000, veřejně dostupných mapových podkladů a po seznámeni se s veřejně prezentovanými informacemi mám za to, že návrh v současné podobě vykazuje závažné nedostatky a rozpory, které nebyly dostatečně vysvětleny ani objektivně vyhodnoceny. I. Rozpor mezi deklarovanou ,,nízkou mírou konfliktů" a obsahem podkladů	**Akceptováno.** Akcelerační oblast AOV94 – Moštěnice byla vypuštěna.

Poř. č.	Připomínkové místo	Číslo jednací	Článek	AO	Připomínka	Vyhodnocení
					Za velmi problematické považuji skutečnost, že stát označuje navržené území jako ,,oblast s nízkou mírou konfliktů", přestože samotné podklady současně připouštějí: - zásahy do krajinného rázu, - možné střety s ochranou přírody, - možné dopady na zdraví a kvalitu života obyvatel, - potřebu dalších biologických průzkumů, - letecké a radarové souvislosti, - i další dosud nevyřešené otázky. Mám za to, že takový postup je ve vnitřním rozporu: - s požadavky směrnice RED III, - s principem předběžné opatrnosti dle Čl. 191 Smlouvy o fungování Evropské unie, - s § 3 zákona č. 500/2004 Sb., správní řád, - i s požadavkem přezkoumatelnosti opatřeni obecné povahy dle § 172 správního řádu. II. Pochybnosti o objektivitě a nezávislosti podkladů Za další závažný problém považuji otázku objektivity a nezávislosti odborných podkladů. Není zřejmé, jak má mít veřejnost důvěru v objektivitu těchto podkladů a posouzeni, pokud: - stát současně určuje metodiku, - zadává zpracováni podkladů, - financuje jejich vyhotoveni, - a zároveň aktivně prosazuje samotný záměr akceleračních oblastí. Mám za to, že právě v takové situaci je nutné klást mimořádný důraz na: - transparentnost procesu, - veřejnou kontrolovatelnost podkladů, - přezkoumatelnost závěrů, - a nezávislé vyhodnocení environmentálních konfliktů. Mám za to, že uvedený postup může být v rozporu: - s § 2 odst. 4 zákona č. 500/2004 Sb., správní řád, - s § 3 zákona č. 500/2004 Sb., správní řád, - s Aarhuskou úmluvou, - i s právem veřejnosti na informace dle zákona č. 123/1998 Sb., o právu na informace o životním prostředí. III. Nedostatečnost biologického prověřováni území Za mimořádně problematické považuji informace, že biologické prověřováni některých lokalit probíhalo převážně v období srpen až říjen. Tedy v období: - po hlavní části vegetační sezóny, - po vyvedeni mláďat, - mimo období jarních migraci, - a mimo období nejvyšší aktivity řady chráněných druhů. Takový rozsah biologického prověřováni podle mého názoru nemůže dostatečně postihnout skutečný stav území během celého roku.	

Poř. č.	Připomínkové místo	Číslo jednací	Článek	AO	Připomínka	Vyhodnocení
					Mám za to, že uvedený postup může být v rozporu: - se zákonem č. 114/1992 Sb., o ochraně přírody a krajiny, - se zákonem č. 100/2001 Sb., o posuzováni vlivů na životní prostředí, - s principem předběžné opatrnosti dle Čl. 191 SFEU, - i s požadavky směrnice RED lll na vymezováni oblastí s nízkou mírou environmentálních konfliktů. IV. Nedostatečné posouzeni leteckých a radarových souvislosti Mám rovněž za to, že návrh dostatečně nezohledňuje možné dopady na letecký provoz a bezpečnost vzdušného prostoru. Oblast Kyjovska a podhůří Chřibů je dlouhodobě využívána: - pro sportovní létáni, - paragliding, - balónové létáni, - vyhlídkové lety, - vrtulníkový provoz, - i další nízký VFR provoz. Plánované větrné elektrárny přitom mohou dosahovat výšky až cca 230-250 metrů, přičemž při umístěni v podhůří Chřibů by jejich vrcholky zasahovaly do výšek přibližně 500-600 m n. m. Z podkladů přitom není dostatečně zřejmé: - zda byly posouzeny dopady na bezpečnost leteckého provozu, - možné radarové souvislosti, - provoz složek IZS, - ani možné dopady na sportovní a rekreační létání v oblasti. Mám za to, že návrh může být v rozporu: - se zákonem č. 49/1997 Sb., o civilním letectví, - s požadavky bezpečnosti letového provozu, - s § 18 zákona č. 283/2021 Sb., stavební zákon, - i s požadavkem koordinace veřejných zájmů při územním plánování. V. Dopady na krajinný ráz, kvalitu života a veřejné zdraví Mám za to, že návrh dostatečně nezohledňuje možné dopady: - na krajinný ráz Chřibů a Kyjovská, - kvalitu života obyvatel, - psychickou pohodu obyvatel, - hlukovou zátěž, - stroboskopický efekt, - ani možné dopady na spánek obyvatel. Mám za to, že uvedené skutečnosti mohou být v rozporu: - s Čl. 35 Listiny základních práv a svobod, - se zákonem č. 258/2000 Sb., o ochraně veřejného zdraví, - se zákonem č. 17/1992 Sb., o životním prostředí, - i s § 12 zákona č. 114/1992 Sb., o ochraně krajinného rázu. VI. Dopady na vlastnická práva a proporcionalita zásahu	

Poř. č.	Připomínkové místo	Číslo jednací	Článek	AO	Připomínka	Vyhodnocení
					Mám za to, že návrh nedostatečně zohledňuje proporcionalitu zásahu do práv obyvatel a vlastníků nemovitosti v dotčeném území. Vymezení akcelerační oblasti může mít: - zásadní dopady na kvalitu bydlení, - hodnotu nemovitostí, - využitelnost území, - i celkový charakter krajiny a života v obci. Mám za to, že uvedené skutečnosti mohou být v rozporu: - s Čl. 11 Listiny základních práv a svobod, - s principem proporcionality dle judikatury Ústavního soudu, - i s požadavkem minimalizace zásahů do práv dotčených osob. VII. Možný rozpor s dalšími právními předpisy a principy ochrany veřejného zájmu Mám za to, že návrh může být dále v rozporu zejména: - s Čl. 7 Ústavy České republiky (ochrana přírodního bohatství), - se zákonem č. 17/1992 Sb., o životním prostředí, - se zákonem č. 123/1998 Sb., o právu na informace o životním prostředí, - s § 2 odst. 1 a odst. 4 zákona č. 500/2004 Sb., správní řád, - s § 172 odst. 1 a 4 zákona č. 500/2004 Sb., správní řád, - s požadavkem ochrany krajinného rázu dle § 12 zákona č. 114/1992 Sb., - i s požadavky transparentního a přezkoumatelného výkonu veřejné správy. VIII. Návrh a žádost o vypořádáni připomínky S ohledem na výše uvedené navrhuji, aby byla akcelerační oblast AOV94 Moštěnice z návrhu Změny č. 2 Územního rozvojového plánu České republiky vypuštěna. Současně dle § 172 odst. 4 zákona č. 500/2004 Sb., správní řád, žádám o řádné, konkrétní, individualizované a přezkoumatelné vypořádáni této připomínky, včetně konkrétního vypořádáni všech výše uvedených připomínek a právních argumentů.	

Poř. č.	Připomínkové místo	Číslo jednací	Článek	AO	Připomínka	Vyhodnocení
2795.	Možná Barbora	MMR-37671-2026-81	99czzx	AOV103	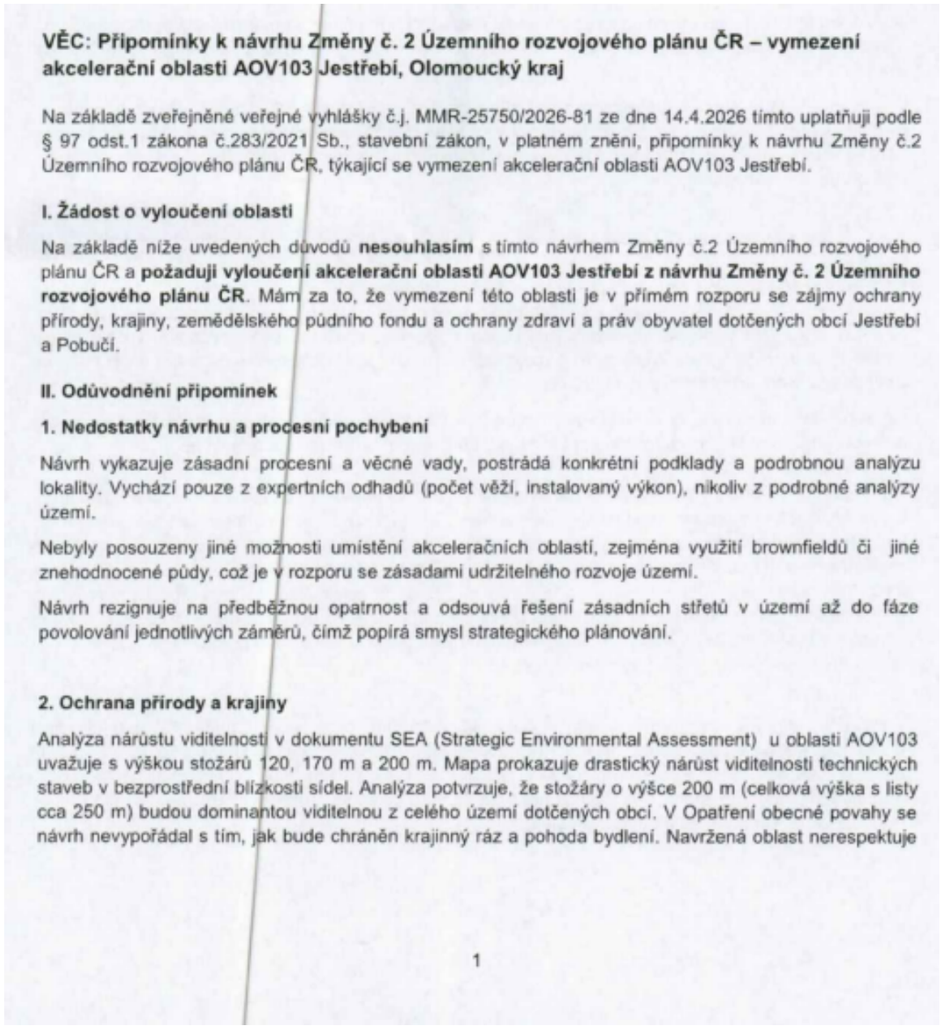	**Akceptováno.** Akcelerační oblast AOV103 – Jestřebí byla vypuštěna.

vizuální integritu sídel a fakticky mění charakter venkovského osídlení na průmyslovou zónu bez adekvátní kompenzace či ochranných opatření. Lokalita AOV103 představuje cenný krajinný celek, jehož industrializace je nepřípustná.

Opatření obecné povahy pro AOV103 připouští výjimky pro „nezbytná křížení" dopravní a technické infrastruktury s biokoridory, což při rozsahu infrastruktury VTE povede k faktické fragmentaci regionálních a lokálních biokoridorů. Stanovená minimální šířka koridoru 500 m pro velké savce je pro druhy jako například vlk v členitém terénu Jestřebí a Pobučí zcela nedostatečná a nezajišťuje funkčnost migrační trasy.

V Opatření obecné povahy pro AOV103 je uvedeno, že ochrana netopýrů bude řešena zajištěním akustického monitoringu netopýrů provozovatelem větrné elektrárny podle metodického doporučení společnosti ČESON, která je v textu označena jako „v přípravě". Stanovení podmínek ochrany netopýrů odkazem na neexistující/rozpracovaný dokument činí Opatření obecné povahy v této části nepřezkoumatelným. Správní akt nemůže ukládat povinnosti na základě dokumentu, který není součástí a jehož obsah je v době schvalování ÚRP neznámý. To zakládá nezákonnost celého vymezení AOV103 pro porušení principu právní jistoty.

Jelikož Opatření obecné povahy přiznává nutnost následného monitoringu mortality ptáků (bod 3.2 c, d), potvrzuje tím existenci rizika, kterému by mělo být předcházeno nevymezením oblasti v takto cenném území.

Vymezení AOV103 je v přímém rozporu s požadavkem čl.15c směrnice RED III, neboť oblast zahrnuje migrační koridory velkých savců, což automaticky vylučuje klasifikaci území jako 'nízkorizikového'. Návrh AOV103 se nevypořádal s tím, jak může být oblast s přiznanou fragmentací biokoridorů považována za environmentálně vhodnou.

3. Voda a klimatické funkce krajiny

Podkladová analýza SEA trpí zásadní věcnou vadou, když uvažuje hloubku založení 2–4 m. Statické požadavky na VTE o výšce 250 m v daných geologických podmínkách vyžadují hlubinné pilotáže. Tím, že SEA pracovala s chybným technickým zadáním, zcela opominula vyhodnocení vlivu na hlubší horizonty podzemních vod, které jsou v lokalitě dle VÚMOP silně zranitelné. Požaduji revizi SEA na základě reálných technických parametrů staveb.

Rozsáhlé betonové základy a obslužné komunikace naruší vsakování vody, změní odtokové poměry a zhorší schopnost krajiny zadržovat vodu, což je v době klimatické změny nepřípustné.

Opatření obecné povahy pro AOV103 stanovuje odstup od vodních toků pouze 8 metrů, což považuji za hrubě nedostatečné pro eliminaci rizika kontaminace. Tato vzdálenost je v podhorském terénu naprosto nedostatečná pro ochranu pramenišť a koryt před kontaminací a změnou odtokových poměrů při masivních zemních pracích (základy pro VTE, zařízení pro skladování elektřiny, komunikace), proto je nezbytné zvýšit tento ochranný odstup od vodních toků na minimálně 100 m, aby byla zajištěna elementární ochrana vodních zdrojů. Pouhé konstatování, že nesmí být narušena funkce, je v rozporu s realitou výstavby, kdy dochází k plošnému zhutnění půdy a přerušení drenážních systémů, což Opatření obecné povahy nijak technicky neřeší.

V lokalitě AOV103 se nachází řada individuálních zdrojů pitné vody (studny v obci Jestřebí a Pobučí), které čerpají vodu z mělkých i středně hlubokých horizontů. Hlubinné pilotáže a masivní betonáž (cca 400 m² nepropustné plochy na jednu VTE) prokazatelně protnou hydrogeologické vrstvy a mohou způsobit nevratnou kontaminaci nebo ztrátu vody v těchto studnách. SEA tento scénář vůbec neposuzovala, čímž je dokumentace neúplná.

2

					Obnovitelné zdroje energie jsou ve veřejném zájmu, ale nemohou být nadřazeny veřejnému zájmu na zachování zdrojů pitné vody pro obyvatelstvo. V lokalitě AOV103 dochází k přímému střetu těchto zájmů. Zatímco energetický cíl lze naplnit v jiných lokalitách ČR s vhodnějším podložím, zdroje pitné vody v Jestřebí a Pobučí jsou vázány na konkrétní území a jsou nenahraditelné. Ohrožení základních životních potřeb obyvatel je v rozporu se zásadou proporcionality.Požaduji vyloučení ploch, které jsou v hydrogeologickém dosahu místních studní a pramenišť. Návrh dále zcela opomíjí vliv rotace listů a změny proudění vzduchu na lokální mikroklima a vysušování okolních pozemků. **4. Ochrana zemědělského půdního fondu (ZPF)** Mapa oblasti potvrzuje, že AOV103 je vymezena na plochách intenzivně využívané zemědělské půdy. Lokalita zasahuje i do půd I. a II. třídy ochrany. OOP v bodě 3.1 písm. f) řeší pouze „přístup k pozemkům“, nikoliv prioritní ochranu půdy jako neobnovitelného zdroje. Navržená ochrana protierozních opatření je deklarativní a nezohledňuje zvýšený odtok z manipulačních ploch a komunikací VTE. Dojde k nevratnému zhutnění půdy těžkou technikou, zvýšení erozního rizika a fragmentaci zemědělských pozemků, což znemožní efektivní hospodaření. **5. Dopady na obyvatele a kvalitu života** Návrh nerespektuje požadavky nového stavebního zákona na kvalitu prostředí a pohodu bydlení. Dlouhodobé vystavení hluku (včetně infrazvuku) představuje riziko pro zdraví obyvatel. Opatření obecné povahy odsouvá řešení hluku až do „navazujících řízení“. Požaduji posouzení kumulativního hluku již ve fázi vymezení akcelerační oblasti, neboť po schválení ÚRP bude obrana nás obyvatel značně ztížena, ne-li zcela nemožná. Hranice AOV103 je od nejbližšího obydlí vzdálena pouhých 400 metrů. Návrh AOV103 při svém zpracování prokazatelně nepřihlédl k aktuální nové zástavbě, čímž bude docházet k přímému ohrožení zdraví občanů nadlimitním hlukem. Při kumulaci až 8 větrných elektráren o výšce 250 m je odstup 400–500 m od obydlí zcela nedostatečný pro dodržení hygienických limitů hluku v nočních hodinách. Návrh je v rozporu s cílem územního plánování chránit pohodu bydlení. V Opatření obecné povahy pro AOV103 se v bodě 3.1 l) uvádí, že podmínkou pro povolení záměrů OZE je zpracování studie působení stroboskopického efektu na obytnou zástavbu s vymezením VTE, u nichž je nutné dobu provozu omezit tak, aby shadow flicker efekt nepřekročil dobu trvání 30 hodin/rok. Vzhledem k umístění navržené AOV bude v celém roce, kromě letních měsíců, působit tento efekt na obytnou zástavbu obce Jestřebí, což zásadně sníží kvalitu života v obytných zónách Jestřebí. Návrh dále zcela ignoruje zásah do vlastnických práv obyvatel, kdy dojde k prokazatelnému znehodnocení nemovitostí. **6. Technická a bezpečnostní rizika** V Opatření obecné povahy zcela chybí stanovení pevných odstupových vzdáleností od obytné zástavby v poměru k uvažované výšce 250 m a nijak neřeší specifika zásahu u staveb vysokých 250 m v lesnatém terénu. Chybí analýza rizik šíření požáru z gondoly VTE do okolní krajiny. 3	

Poř. č.	Připomínkové místo	Číslo jednací	Článek	AO	Připomínka	Vyhodnocení
					Není stanovena bezpečná vzdálenost od turistických tras a komunikací pro případ námrazy, což ohrožuje bezpečnost osob v oblasti. Provoz 8 věží VTE a rozsáhlého úložiště elektřiny s sebou nese riziko úniku provozních kapalin (tisíce litrů olejů a chladicích směsí). V případě požáru úložiště nebo havárie VTE hrozí v daném sklonitém terénu okamžitá kontaminace spodních vod, na kterých je obec Jestřebí a Pobučí životně závislá. Absenci analýzy rizik úniku kapalin do specifických hydrogeologických struktur v lokalitě považuji za zásadní vadu návrhu. Nevymezení bezpečných zón v Opatřeních obecné povahy AOV103 porušuje povinnost chránit život a zdraví osob. **7. Kumulace vlivů** Opatření obecné povahy pro AOV103 v bodě 3.1 písm. k) zmiňuje kumulativní působení pouze u hluku. Návrh však zcela postrádá komplexní vyhodnocení kumulativních a synergických vlivů na krajinný ráz a ekosystémy, což je v rozporu s EIA a evropskou směrnicí o posuzování vlivů na životní prostředí. Požaduji doložení akustické studie, která zohlední kumulativní vliv (VTE + bateriová úložiště + stávající zdroje hluku). Opatření obecné povahy v bodě 3.1 k) sice kumulaci zmiňuje, ale bez vymezení limitů pro celou oblast je toto ustanovení nevymahatelné. Bez stanovení maximálního hlukového stropu pro celou AOV (tzv. hlukový management území) nelze garantovat ochranu zdraví obyvatel Jestřebí a Pobučí. Absence kumulativního vlivu v Opatření obecné povahy je vadou řízení, která má za následek nezákonnost celého aktu. Sčítání akustického tlaku a vizuální zátěže u obce Jestřebí a Pobučí nebylo v návrhu nijak kvantifikováno. **8. Infrastruktura pro skladování elektřiny** Návrh Opatření obecné povahy v bodě 3.1 b) předpokládá výstavbu areálů určených pro skladování elektřiny. Pro provoz 8 VTE o výšce 250 m je plánovaná výstavba rozsáhlých bateriových úložišť, která představují další plošný zábor kvalitní půdy o rozloze až 7 000 m^2 pro celou AOV103, zvýšení hlukové zátěže (neustálý hluk chlazení) a představuje neúměrné riziko pro silně zranitelné podzemní vody v případě havárie či požáru. Tato infrastruktura dále prohlubuje nepřípustnou industrializaci krajinného rázu Na rozdíl od nárazového svistu lopatek VTE, úložiště produkuje monotónní, neustálý hučivý zvuk. V tichém venkovském prostředí se tento zvuk šíří na velké vzdálenosti a zvyšuje celkovou hlukovou hladinu lokality. **9. Rozpor s právem EU a Listinou základních práv a svobod** Akcelerační oblasti mají být dle směrnice RED III vymezovány v územích „s nízkým environmentálním rizikem". Vzhledem k výskytu chráněných druhů a biokoridorů (přiznaných v Opatření obecné povahy AOV103 v bodě 3.1 písm. q) lokalita AOV103 tuto podmínku nesplňuje. V návrhu AOV103 Jestřebí není prokázáno, že veřejného zájmu na dosažení cílů RED III nelze dosáhnout v jiných lokalitách (např. v průmyslových zónách nebo lokalitách s nižším environmentálním rizikem), které by nevyžadovaly tak drastický zásah do jiných veřejných zájmů (biodiverzita, ochrana půdy). Pokud existují alternativy, je nucené prosazování AOV103 zneužitím institutu veřejného zájmu. Je ve veřejném zájmu, aby prostředky a úsilí byly vynakládány účelně. Prosazování AOV v lokalitě s prokazatelně vysokým hydrogeologickým rizikem a silným odporem místní samosprávy povede 4	

Poř. č.	Připomínkové místo	Číslo jednací	Článek	AO	Připomínka	Vyhodnocení
					k dlouholetým soudním sporům a zablokování výstavby. Takový postup je v rozporu s veřejným zájmem na rychlou transformaci energetiky, neboť efektivnější je využít lokality s vyšší mírou společenské a odborné akceptace. **III. Závěr** Vzhledem k výše uvedeným skutečnostem je návrh vymezení akcelerační oblasti AOV103 Jestřebí věcně nesprávný, nezákonný a společensky nepřijatelný. **Požaduji jeho úplné vypuštění z návrhu Změny č. 2 ÚRP.** Občané Jestřebí a Pobučí již svůj nesouhlas s výstavbou větrných elektráren (VTE) vyjádřili v rámci **petice v roce 2024**. Na základě této petice přijalo **Zastupitelstvo obce Jestřebí dne 10.9.2024 usnesení č.08/13/2024**, ve kterém se jasně vyslovuje proti výstavbě VTE na katastrech Jestřebí, Jestřebíčko a Pobučí. Navržené vymezení akcelerační oblasti je v přímém rozporu s principem samosprávy. Autor návrhu nerespektuje deklarovaný postoj obce a jejích obyvatel, čímž dochází k narušení důvěry v proces územního plánování a k nucenému prosazování záměru, který nemá místní akceptaci. Nucené vymezení AOV proti výslovnému a odůvodněnému nesouhlasu obce (vyjádřenému usnesením zastupitelstva a peticí) bez dostatečného prokázání, že neexistují jiné (vhodnější) lokality v rámci ČR, je nepřiměřeným zásahem do práva na samosprávu dle Ústavy ČR. Požaduji doložení variantního posouzení, které prokáže, že cíle RED III nelze dosáhnout v lokalitách s nižším odporem místních komunit a nižšími environmentálními dopady." Vzhledem k výše uvedeným věcným a procesním vadám (zejména nepřezkoumatelnost, rozpor se směrnicí RED III a chybné technické parametry v SEA) je návrh v rozporu s § 174 odst. 1 správního řádu. Trvám na tom, aby se správní orgán s každým bodem vypořádal jednotlivě a odůvodnil, proč upřednostňuje energetický záměr nad prokazatelnými hydrogeologickými a environmentálními riziky.	

Poř. č.	Připomínkové místo	Číslo jednací	Článek	AO	Připomínka	Vyhodnocení
2796.	Nezbedová Jana	MMR-37673-2026-81	99czzx	AOV103	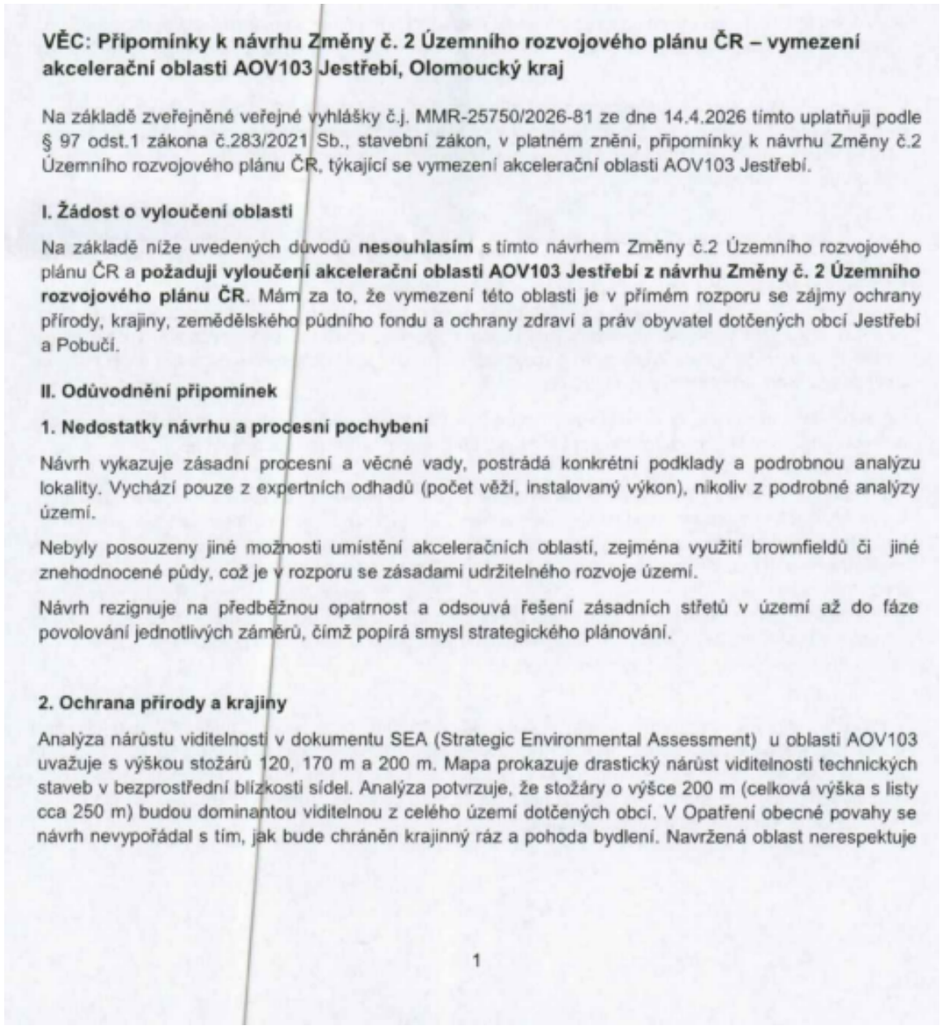	**Akceptováno.** Akcelerační oblast AOV103 – Jestřebí byla vypuštěna.

vizuální integritu sídel a fakticky mění charakter venkovského osídlení na průmyslovou zónu bez adekvátní kompenzace či ochranných opatření. Lokalita AOV103 představuje cenný krajinný celek, jehož industrializace je nepřípustná.

Opatření obecné povahy pro AOV103 připouští výjimky pro „nezbytná křížení" dopravní a technické infrastruktury s biokoridory, což při rozsahu infrastruktury VTE povede k faktické fragmentaci regionálních a lokálních biokoridorů. Stanovená minimální šířka koridoru 500 m pro velké savce je pro druhy jako například vlk v členitém terénu Jestřebí a Pobučí zcela nedostatečná a nezajišťuje funkčnost migrační trasy.

V Opatření obecné povahy pro AOV103 je uvedeno, že ochrana netopýrů bude řešena zajištěním akustického monitoringu netopýrů provozovatelem větrné elektrárny podle metodického doporučení společnosti ČESON, která je v textu označena jako „v přípravě". Stanovení podmínek ochrany netopýrů odkazem na neexistující/rozpracovaný dokument činí Opatření obecné povahy v této části nepřezkoumatelným. Správní akt nemůže ukládat povinnosti na základě dokumentu, který není součástí a jehož obsah je v době schvalování ÚRP neznámý. To zakládá nezákonnost celého vymezení AOV103 pro porušení principu právní jistoty.

Jelikož Opatření obecné povahy přiznává nutnost následného monitoringu mortality ptáků (bod 3.2 c, d), potvrzuje tím existenci rizika, kterému by mělo být předcházeno nevymezením oblasti v takto cenném území.

Vymezení AOV103 je v přímém rozporu s požadavkem čl.15c směrnice RED III, neboť oblast zahrnuje migrační koridory velkých savců, což automaticky vylučuje klasifikaci území jako 'nízkorizikového'. Návrh AOV103 se nevypořádal s tím, jak může být oblast s přiznanou fragmentací biokoridorů považována za environmentálně vhodnou.

3. Voda a klimatické funkce krajiny

Podkladová analýza SEA trpí zásadní věcnou vadou, když uvažuje hloubku založení 2–4 m. Statické požadavky na VTE o výšce 250 m v daných geologických podmínkách vyžadují hlubinné pilotáže. Tím, že SEA pracovala s chybným technickým zadáním, zcela opominula vyhodnocení vlivu na hlubší horizonty podzemních vod, které jsou v lokalitě dle VÚMOP silně zranitelné. Požaduji revizi SEA na základě reálných technických parametrů staveb.

Rozsáhlé betonové základy a obslužné komunikace naruší vsakování vody, změní odtokové poměry a zhorší schopnost krajiny zadržovat vodu, což je v době klimatické změny nepřípustné.

Opatření obecné povahy pro AOV103 stanovuje odstup od vodních toků pouze 8 metrů, což považuji za hrubě nedostatečné pro eliminaci rizika kontaminace. Tato vzdálenost je v podhorském terénu naprosto nedostatečná pro ochranu pramenišť a koryt před kontaminací a změnou odtokových poměrů při masivních zemních pracích (základy pro VTE, zařízení pro skladování elektřiny, komunikace), proto je nezbytné zvýšit tento ochranný odstup od vodních toků na minimálně 100 m, aby byla zajištěna elementární ochrana vodních zdrojů. Pouhé konstatování, že nesmí být narušena funkce, je v rozporu s realitou výstavby, kdy dochází k plošnému zhutnění půdy a přerušení drenážních systémů, což Opatření obecné povahy nijak technicky neřeší.

V lokalitě AOV103 se nachází řada individuálních zdrojů pitné vody (studny v obci Jestřebí a Pobučí), které čerpají vodu z mělkých i středně hlubokých horizontů. Hlubinné pilotáže a masivní betonáž (cca 400 m² nepropustné plochy na jednu VTE) prokazatelně protnou hydrogeologické vrstvy a mohou způsobit nevratnou kontaminaci nebo ztrátu vody v těchto studnách. SEA tento scénář vůbec neposuzovala, čímž je dokumentace neúplná.

2

					Obnovitelné zdroje energie jsou ve veřejném zájmu, ale nemohou být nadřazeny veřejnému zájmu na zachování zdrojů pitné vody pro obyvatelstvo. V lokalitě AOV103 dochází k přímému střetu těchto zájmů. Zatímco energetický cíl lze naplnit v jiných lokalitách ČR s vhodnějším podložím, zdroje pitné vody v Jestřebí a Pobučí jsou vázány na konkrétní území a jsou nenahraditelné. Ohrožení základních životních potřeb obyvatel je v rozporu se zásadou proporcionality.Požaduji vyloučení ploch, které jsou v hydrogeologickém dosahu místních studní a pramenišť. Návrh dále zcela opomíjí vliv rotace listů a změny proudění vzduchu na lokální mikroklima a vysušování okolních pozemků. **4. Ochrana zemědělského půdního fondu (ZPF)** Mapa oblasti potvrzuje, že AOV103 je vymezena na plochách intenzivně využívané zemědělské půdy. Lokalita zasahuje i do půd I. a II. třídy ochrany. OOP v bodě 3.1 písm. f) řeší pouze „přístup k pozemkům“, nikoliv prioritní ochranu půdy jako neobnovitelného zdroje. Navržená ochrana protierozních opatření je deklarativní a nezohledňuje zvýšený odtok z manipulačních ploch a komunikací VTE. Dojde k nevratnému zhutnění půdy těžkou technikou, zvýšení erozního rizika a fragmentaci zemědělských pozemků, což znemožní efektivní hospodaření. **5. Dopady na obyvatele a kvalitu života** Návrh nerespektuje požadavky nového stavebního zákona na kvalitu prostředí a pohodu bydlení. Dlouhodobé vystavení hluku (včetně infrazvuku) představuje riziko pro zdraví obyvatel. Opatření obecné povahy odsouvá řešení hluku až do „navazujících řízení“. Požaduji posouzení kumulativního hluku již ve fázi vymezení akcelerační oblasti, neboť po schválení ÚRP bude obrana nás obyvatel značně ztížena, ne-li zcela nemožná. Hranice AOV103 je od nejbližšího obydlí vzdálena pouhých 400 metrů. Návrh AOV103 při svém zpracování prokazatelně nepřihlédl k aktuální nové zástavbě, čímž bude docházet k přímému ohrožení zdraví občanů nadlimitním hlukem. Při kumulaci až 8 větrných elektráren o výšce 250 m je odstup 400–500 m od obydlí zcela nedostatečný pro dodržení hygienických limitů hluku v nočních hodinách. Návrh je v rozporu s cílem územního plánování chránit pohodu bydlení. V Opatření obecné povahy pro AOV103 se v bodě 3.1 l) uvádí, že podmínkou pro povolení záměrů OZE je zpracování studie působení stroboskopického efektu na obytnou zástavbu s vymezením VTE, u nichž je nutné dobu provozu omezit tak, aby shadow flicker efekt nepřekročil dobu trvání 30 hodin/rok. Vzhledem k umístění navržené AOV bude v celém roce, kromě letních měsíců, působit tento efekt na obytnou zástavbu obce Jestřebí, což zásadně sníží kvalitu života v obytných zónách Jestřebí. Návrh dále zcela ignoruje zásah do vlastnických práv obyvatel, kdy dojde k prokazatelnému znehodnocení nemovitostí. **6. Technická a bezpečnostní rizika** V Opatření obecné povahy zcela chybí stanovení pevných odstupových vzdáleností od obytné zástavby v poměru k uvažované výšce 250 m a nijak neřeší specifika zásahu u staveb vysokých 250 m v lesnatém terénu. Chybí analýza rizik šíření požáru z gondoly VTE do okolní krajiny. 3	

Poř. č.	Připomínkové místo	Číslo jednací	Článek	AO	Připomínka	Vyhodnocení
					Není stanovena bezpečná vzdálenost od turistických tras a komunikací pro případ námrazy, což ohrožuje bezpečnost osob v oblasti. Provoz 8 věží VTE a rozsáhlého úložiště elektřiny s sebou nese riziko úniku provozních kapalin (tisíce litrů olejů a chladicích směsí). V případě požáru úložiště nebo havárie VTE hrozí v daném sklonitém terénu okamžitá kontaminace spodních vod, na kterých je obec Jestřebí a Pobučí životně závislá. Absenci analýzy rizik úniku kapalin do specifických hydrogeologických struktur v lokalitě považuji za zásadní vadu návrhu. Nevymezení bezpečných zón v Opatřeních obecné povahy AOV103 porušuje povinnost chránit život a zdraví osob. **7. Kumulace vlivů** Opatření obecné povahy pro AOV103 v bodě 3.1 písm. k) zmiňuje kumulativní působení pouze u hluku. Návrh však zcela postrádá komplexní vyhodnocení kumulativních a synergických vlivů na krajinný ráz a ekosystémy, což je v rozporu s EIA a evropskou směrnicí o posuzování vlivů na životní prostředí. Požaduji doložení akustické studie, která zohlední kumulativní vliv (VTE + bateriová úložiště + stávající zdroje hluku). Opatření obecné povahy v bodě 3.1 k) sice kumulaci zmiňuje, ale bez vymezení limitů pro celou oblast je toto ustanovení nevymahatelné. Bez stanovení maximálního hlukového stropu pro celou AOV (tzv. hlukový management území) nelze garantovat ochranu zdraví obyvatel Jestřebí a Pobučí. Absence kumulativního vlivu v Opatření obecné povahy je vadou řízení, která má za následek nezákonnost celého aktu. Sčítání akustického tlaku a vizuální zátěže u obce Jestřebí a Pobučí nebylo v návrhu nijak kvantifikováno. **8. Infrastruktura pro skladování elektřiny** Návrh Opatření obecné povahy v bodě 3.1 b) předpokládá výstavbu areálů určených pro skladování elektřiny. Pro provoz 8 VTE o výšce 250 m je plánovaná výstavba rozsáhlých bateriových úložišť, která představují další plošný zábor kvalitní půdy o rozloze až 7 000 m^2 pro celou AOV103, zvýšení hlukové zátěže (neustálý hluk chlazení) a představuje neúměrné riziko pro silně zranitelné podzemní vody v případě havárie či požáru. Tato infrastruktura dále prohlubuje nepřípustnou industrializaci krajinného rázu Na rozdíl od nárazového svistu lopatek VTE, úložiště produkuje monotónní, neustálý hučivý zvuk. V tichém venkovském prostředí se tento zvuk šíří na velké vzdálenosti a zvyšuje celkovou hlukovou hladinu lokality. **9. Rozpor s právem EU a Listinou základních práv a svobod** Akcelerační oblasti mají být dle směrnice RED III vymezovány v územích „s nízkým environmentálním rizikem". Vzhledem k výskytu chráněných druhů a biokoridorů (přiznaných v Opatření obecné povahy AOV103 v bodě 3.1 písm. q) lokalita AOV103 tuto podmínku nesplňuje. V návrhu AOV103 Jestřebí není prokázáno, že veřejného zájmu na dosažení cílů RED III nelze dosáhnout v jiných lokalitách (např. v průmyslových zónách nebo lokalitách s nižším environmentálním rizikem), které by nevyžadovaly tak drastický zásah do jiných veřejných zájmů (biodiverzita, ochrana půdy). Pokud existují alternativy, je nucené prosazování AOV103 zneužitím institutu veřejného zájmu. Je ve veřejném zájmu, aby prostředky a úsilí byly vynakládány účelně. Prosazování AOV v lokalitě s prokazatelně vysokým hydrogeologickým rizikem a silným odporem místní samosprávy povede 4	

Poř. č.	Připomínkové místo	Číslo jednací	Článek	AO	Připomínka	Vyhodnocení
					k dlouholetým soudním sporům a zablokování výstavby. Takový postup je v rozporu s veřejným zájmem na rychlou transformaci energetiky, neboť efektivnější je využít lokality s vyšší mírou společenské a odborné akceptace. **III. Závěr** Vzhledem k výše uvedeným skutečnostem je návrh vymezení akcelerační oblasti AOV103 Jestřebí věcně nesprávný, nezákonný a společensky nepřijatelný. **Požaduji jeho úplné vypuštění z návrhu Změny č. 2 ÚRP.** Občané Jestřebí a Pobučí již svůj nesouhlas s výstavbou větrných elektráren (VTE) vyjádřili v rámci **petice v roce 2024**. Na základě této petice přijalo **Zastupitelstvo obce Jestřebí dne 10.9.2024 usnesení č.08/13/2024**, ve kterém se jasně vyslovuje proti výstavbě VTE na katastrech Jestřebí, Jestřebíčko a Pobučí. Navržené vymezení akcelerační oblasti je v přímém rozporu s principem samosprávy. Autor návrhu nerespektuje deklarovaný postoj obce a jejích obyvatel, čímž dochází k narušení důvěry v proces územního plánování a k nucenému prosazování záměru, který nemá místní akceptaci. Nucené vymezení AOV proti výslovnému a odůvodněnému nesouhlasu obce (vyjádřenému usnesením zastupitelstva a peticí) bez dostatečného prokázání, že neexistují jiné (vhodnější) lokality v rámci ČR, je nepřiměřeným zásahem do práva na samosprávu dle Ústavy ČR. Požaduji doložení variantního posouzení, které prokáže, že cíle RED III nelze dosáhnout v lokalitách s nižším odporem místních komunit a nižšími environmentálními dopady." Vzhledem k výše uvedeným věcným a procesním vadám (zejména nepřezkoumatelnost, rozpor se směrnicí RED III a chybné technické parametry v SEA) je návrh v rozporu s § 174 odst. 1 správního řádu. Trvám na tom, aby se správní orgán s každým bodem vypořádal jednotlivě a odůvodnil, proč upřednostňuje energetický záměr nad prokazatelnými hydrogeologickými a environmentálními riziky.	
2797.	Dubský Lubomír	MMR-37674-2026-81	99czzp	AOV94	Věc: Připomínka k návrhu Změny č. 2 Územního rozvojového plánu České republiky – AOV94 Moštěnice Tímto jako veřejnost podle § 97 zákona č. 283/2021 Sb., stavební zákon, uplatňuji připomínku k návrhu Změny č. 2 Územního rozvojového plánu České republiky, konkrétně k akcelerační oblasti AOV94 Moštěnice. Po prostudováni zveřejněných podkladů, dokumentace SEA, dokumentace Natura 2000, veřejně dostupných mapových podkladů a po seznámeni se s veřejně prezentovanými informacemi mám za to, že návrh v současné podobě vykazuje závažné nedostatky a rozpory, které nebyly dostatečně vysvětleny ani objektivně vyhodnoceny. I. Rozpor mezi deklarovanou ,,nízkou mírou konfliktů" a obsahem podkladů Za velmi problematické považuji skutečnost, že stát označuje navržené území jako ,,oblast s nízkou mírou konfliktů", přestože samotné podklady současně připouštějí: - zásahy do krajinného rázu, - možné střety s ochranou přírody, - možné dopady na zdraví a kvalitu života obyvatel, - potřebu dalších biologických průzkumů, - letecké a radarové souvislosti, - i další dosud nevyřešené otázky. Mám za to, že takový postup je ve vnitřním rozporu:	**Akceptováno.** Akcelerační oblast AOV94 – Moštěnice byla vypuštěna.

Poř. č.	Připomínkové místo	Číslo jednací	Článek	AO	Připomínka	Vyhodnocení
					- s požadavky směrnice RED III, - s principem předběžné opatrnosti dle Čl. 191 Smlouvy o fungování Evropské unie, - s § 3 zákona č. 500/2004 Sb., správní řád, - i s požadavkem přezkoumatelnosti opatřeni obecné povahy dle § 172 správního řádu. II. Pochybnosti o objektivitě a nezávislosti podkladů Za další závažný problém považuji otázku objektivity a nezávislosti odborných podkladů. Není zřejmé, jak má mít veřejnost důvěru v objektivitu těchto podkladů a posouzeni, pokud: - stát současně určuje metodiku, - zadává zpracováni podkladů, - financuje jejich vyhotoveni, - a zároveň aktivně prosazuje samotný záměr akceleračních oblastí. Mám za to, že právě v takové situaci je nutné klást mimořádný důraz na: - transparentnost procesu, - veřejnou kontrolovatelnost podkladů, - přezkoumatelnost závěrů, - a nezávislé vyhodnocení environmentálních konfliktů. Mám za to, že uvedený postup může být v rozporu: - s § 2 odst. 4 zákona č. 500/2004 Sb., správní řád, - s § 3 zákona č. 500/2004 Sb., správní řád, - s Aarhuskou úmluvou, - i s právem veřejnosti na informace dle zákona č. 123/1998 Sb., o právu na informace o životním prostředí. III. Nedostatečnost biologického prověřováni území Za mimořádně problematické považuji informace, že biologické prověřováni některých lokalit probíhalo převážně v období srpen až říjen. Tedy v období: - po hlavní části vegetační sezóny, - po vyvedeni mláďat, - mimo období jarních migraci, - a mimo období nejvyšší aktivity řady chráněných druhů. Takový rozsah biologického prověřováni podle mého názoru nemůže dostatečně postihnout skutečný stav území během celého roku. Mám za to, že uvedený postup může být v rozporu: - se zákonem č. 114/1992 Sb., o ochraně přírody a krajiny, - se zákonem č. 100/2001 Sb., o posuzováni vlivů na životní prostředí, - s principem předběžné opatrnosti dle Čl. 191 SFEU, - i s požadavky směrnice RED III na vymezováni oblastí s nízkou mírou environmentálních konfliktů. IV. Nedostatečné posouzeni leteckých a radarových souvislosti Mám rovněž za to, že návrh dostatečně nezohledňuje možné dopady na letecký provoz a bezpečnost vzdušného prostoru.	

Poř. č.	Připomínkové místo	Číslo jednací	Článek	AO	Připomínka	Vyhodnocení
					Oblast Kyjovska a podhůří Chřibů je dlouhodobě využívána: - pro sportovní létáni, - paragliding, - balónové létáni, - vyhlídkové lety, - vrtulníkový provoz, - i další nízký VFR provoz. Plánované větrné elektrárny přitom mohou dosahovat výšky až cca 230-250 metrů, přičemž při umístěni v podhůří Chřibů by jejich vrcholky zasahovaly do výšek přibližně 500-600 m n. m. Z podkladů přitom není dostatečně zřejmé: - zda byly posouzeny dopady na bezpečnost leteckého provozu, - možné radarové souvislosti, - provoz složek IZS, - ani možné dopady na sportovní a rekreační létání v oblasti. Mám za to, že návrh může být v rozporu: - se zákonem č. 49/1997 Sb., o civilním letectví, - s požadavky bezpečnosti letového provozu, - s § 18 zákona č. 283/2021 Sb., stavební zákon, - i s požadavkem koordinace veřejných zájmů při územním plánování. V. Dopady na krajinný ráz, kvalitu života a veřejné zdraví Mám za to, že návrh dostatečně nezohledňuje možné dopady: - na krajinný ráz Chřibů a Kyjovská, - kvalitu života obyvatel, - psychickou pohodu obyvatel, - hlukovou zátěž, - stroboskopický efekt, - ani možné dopady na spánek obyvatel. Mám za to, že uvedené skutečnosti mohou být v rozporu: - s ČI. 35 Listiny základních práv a svobod, - se zákonem č. 258/2000 Sb., o ochraně veřejného zdraví, - se zákonem č. 17/1992 Sb., o životním prostředí, - i s § 12 zákona č. 114/1992 Sb., o ochraně krajinného rázu. VI. Dopady na vlastnická práva a proporcionalita zásahu Mám za to, že návrh nedostatečně zohledňuje proporcionalitu zásahu do práv obyvatel a vlastníků nemovitosti v dotčeném území. Vymezení akcelerační oblasti může mít: - zásadní dopady na kvalitu bydlení, - hodnotu nemovitostí, - využitelnost území, - i celkový charakter krajiny a života v obci. Mám za to, že uvedené skutečnosti mohou být v rozporu:	

Poř. č.	Připomínkové místo	Číslo jednací	Článek	AO	Připomínka	Vyhodnocení
					- s Čl. 11 Listiny základních práv a svobod, - s principem proporcionality dle judikatury Ústavního soudu, - i s požadavkem minimalizace zásahů do práv dotčených osob. VII. Možný rozpor s dalšími právními předpisy a principy ochrany veřejného zájmu Mám za to, že návrh může být dále v rozporu zejména: - s Čl. 7 Ústavy České republiky (ochrana přírodního bohatství), - se zákonem č. 17/1992 Sb., o životním prostředí, - se zákonem č. 123/1998 Sb., o právu na informace o životním prostředí, - s § 2 odst. 1 a odst. 4 zákona č. 500/2004 Sb., správní řád, - s § 172 odst. 1 a 4 zákona č. 500/2004 Sb., správní řád, - s požadavkem ochrany krajinného rázu dle § 12 zákona č. 114/1992 Sb., - i s požadavky transparentního a přezkoumatelného výkonu veřejné správy. VIII. Návrh a žádost o vypořádáni připomínky S ohledem na výše uvedené navrhuji, aby byla akcelerační oblast AOV94 Moštěnice z návrhu Změny č. 2 Územního rozvojového plánu České republiky vypuštěna. Současně dle § 172 odst. 4 zákona č. 500/2004 Sb., správní řád, žádám o řádné, konkrétní, individualizované a přezkoumatelné vypořádáni této připomínky, včetně konkrétního vypořádáni všech výše uvedených připomínek a právních argumentů.	

Poř. č.	Připomínkové místo	Číslo jednací	Článek	AO	Připomínka	Vyhodnocení
2798.	Jíra Petr	MMR-37675-2026-81	99czzx	AOV103	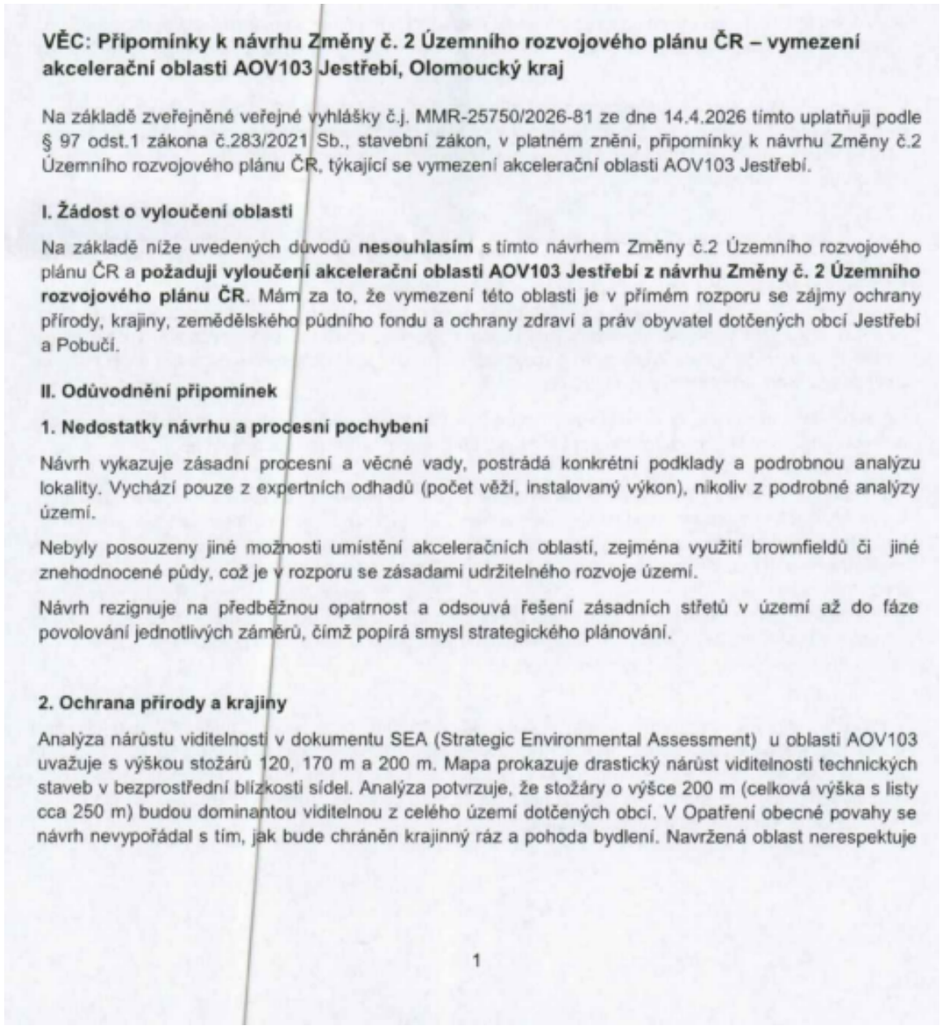	**Akceptováno.** Akcelerační oblast AOV103 – Jestřebí byla vypuštěna.

VĚC: Připomínky k návrhu Změny č. 2 Územního rozvojového plánu ČR – vymezení akcelerační oblasti AOV103 Jestřebí, Olomoucký kraj

Na základě zveřejněné veřejné vyhlášky č.j. MMR-25750/2026-81 ze dne 14.4.2026 tímto uplatňuji podle § 97 odst.1 zákona č.283/2021 Sb., stavební zákon, v platném znění, připomínky k návrhu Změny č.2 Územního rozvojového plánu ČR, týkající se vymezení akcelerační oblasti AOV103 Jestřebí.

I. Žádost o vyloučení oblasti

Na základě níže uvedených důvodů **nesouhlasím** s tímto návrhem Změny č.2 Územního rozvojového plánu ČR a **požaduji vyloučení akcelerační oblasti AOV103 Jestřebí z návrhu Změny č. 2 Územního rozvojového plánu ČR**. Mám za to, že vymezení této oblasti je v přímém rozporu se zájmy ochrany přírody, krajiny, zemědělského půdního fondu a ochrany zdraví a práv obyvatel dotčených obcí Jestřebí a Pobučí.

II. Odůvodnění připomínek

1. Nedostatky návrhu a procesní pochybení

Návrh vykazuje zásadní procesní a věcné vady, postrádá konkrétní podklady a podrobnou analýzu lokality. Vychází pouze z expertních odhadů (počet věží, instalovaný výkon), nikoliv z podrobné analýzy území.

Nebyly posouzeny jiné možnosti umístění akceleračních oblastí, zejména využití brownfieldů či jiné znehodnocené půdy, což je v rozporu se zásadami udržitelného rozvoje území.

Návrh rezignuje na předběžnou opatrnost a odsouvá řešení zásadních střetů v území až do fáze povolování jednotlivých záměrů, čímž popírá smysl strategického plánování.

2. Ochrana přírody a krajiny

Analýza nárůstu viditelnosti v dokumentu SEA (Strategic Environmental Assessment) u oblasti AOV103 uvažuje s výškou stožárů 120, 170 m a 200 m. Mapa prokazuje drastický nárůst viditelnosti technických staveb v bezprostřední blízkosti sídel. Analýza potvrzuje, že stožáry o výšce 200 m (celková výška s listy cca 250 m) budou dominantou viditelnou z celého území dotčených obcí. V Opatření obecné povahy se návrh nevypořádal s tím, jak bude chráněn krajinný ráz a pohoda bydlení. Navržená oblast nerespektuje

1

vizuální integritu sídel a fakticky mění charakter venkovského osídlení na průmyslovou zónu bez adekvátní kompenzace či ochranných opatření. Lokalita AOV103 představuje cenný krajinný celek, jehož industrializace je nepřípustná.

Opatření obecné povahy pro AOV103 připouští výjimky pro „nezbytná křížení" dopravní a technické infrastruktury s biokoridory, což při rozsahu infrastruktury VTE povede k faktické fragmentaci regionálních a lokálních biokoridorů. Stanovená minimální šířka koridoru 500 m pro velké savce je pro druhy jako například vlk v členitém terénu Jestřebí a Pobučí zcela nedostatečná a nezajišťuje funkčnost migrační trasy.

V Opatření obecné povahy pro AOV103 je uvedeno, že ochrana netopýrů bude řešena zajištěním akustického monitoringu netopýrů provozovatelem větrné elektrárny podle metodického doporučení společnosti ČESON, která je v textu označena jako „v přípravě". Stanovení podmínek ochrany netopýrů odkazem na neexistující/rozpracovaný dokument činí Opatření obecné povahy v této části nepřezkoumatelným. Správní akt nemůže ukládat povinnosti na základě dokumentu, který není součástí a jehož obsah je v době schvalování ÚRP neznámý. To zakládá nezákonnost celého vymezení AOV103 pro porušení principu právní jistoty.

Jelikož Opatření obecné povahy přiznává nutnost následného monitoringu mortality ptáků (bod 3.2 c, d), potvrzuje tím existenci rizika, kterému by mělo být předcházeno nevymezením oblasti v takto cenném území.

Vymezení AOV103 je v přímém rozporu s požadavkem čl.15c směrnice RED III, neboť oblast zahrnuje migrační koridory velkých savců, což automaticky vylučuje klasifikaci území jako 'nízkorizikového'. Návrh AOV103 se nevypořádal s tím, jak může být oblast s přiznanou fragmentací biokoridorů považována za environmentálně vhodnou.

3. Voda a klimatické funkce krajiny

Podkladová analýza SEA trpí zásadní věcnou vadou, když uvažuje hloubku založení 2–4 m. Statické požadavky na VTE o výšce 250 m v daných geologických podmínkách vyžadují hlubinné pilotáže. Tím, že SEA pracovala s chybným technickým zadáním, zcela opominula vyhodnocení vlivu na hlubší horizonty podzemních vod, které jsou v lokalitě dle VÚMOP silně zranitelné. Požaduji revizi SEA na základě reálných technických parametrů staveb.

Rozsáhlé betonové základy a obslužné komunikace naruší vsakování vody, změní odtokové poměry a zhorší schopnost krajiny zadržovat vodu, což je v době klimatické změny nepřípustné.

Opatření obecné povahy pro AOV103 stanovuje odstup od vodních toků pouze 8 metrů, což považuji za hrubě nedostatečné pro eliminaci rizika kontaminace. Tato vzdálenost je v podhorském terénu naprosto nedostatečná pro ochranu pramenišť a koryt před kontaminací a změnou odtokových poměrů při masivních zemních pracích (základy pro VTE, zařízení pro skladování elektřiny, komunikace), proto je nezbytné zvýšit tento ochranný odstup od vodních toků na minimálně 100 m, aby byla zajištěna elementární ochrana vodních zdrojů. Pouhé konstatování, že nesmí být narušena funkce, je v rozporu s realitou výstavby, kdy dochází k plošnému zhutnění půdy a přerušení drenážních systémů, což Opatření obecné povahy nijak technicky neřeší.

V lokalitě AOV103 se nachází řada individuálních zdrojů pitné vody (studny v obci Jestřebí a Pobučí), které čerpají vodu z mělkých i středně hlubokých horizontů. Hlubinné pilotáže a masivní betonáž (cca 400 m² nepropustné plochy na jednu VTE) prokazatelně protnou hydrogeologické vrstvy a mohou způsobit nevratnou kontaminaci nebo ztrátu vody v těchto studnách. SEA tento scénář vůbec neposuzovala, čímž je dokumentace neúplná.

2

					Obnovitelné zdroje energie jsou ve veřejném zájmu, ale nemohou být nadřazeny veřejnému zájmu na zachování zdrojů pitné vody pro obyvatelstvo. V lokalitě AOV103 dochází k přímému střetu těchto zájmů. Zatímco energetický cíl lze naplnit v jiných lokalitách ČR s vhodnějším podložím, zdroje pitné vody v Jestřebí a Pobučí jsou vázány na konkrétní území a jsou nenahraditelné. Ohrožení základních životních potřeb obyvatel je v rozporu se zásadou proporcionality.Požaduji vyloučení ploch, které jsou v hydrogeologickém dosahu místních studní a pramenišť. Návrh dále zcela opomíjí vliv rotace listů a změny proudění vzduchu na lokální mikroklima a vysušování okolních pozemků. **4. Ochrana zemědělského půdního fondu (ZPF)** Mapa oblasti potvrzuje, že AOV103 je vymezena na plochách intenzivně využívané zemědělské půdy. Lokalita zasahuje i do půd I. a II. třídy ochrany. OOP v bodě 3.1 písm. f) řeší pouze „přístup k pozemkům“, nikoliv prioritní ochranu půdy jako neobnovitelného zdroje. Navržená ochrana protierozních opatření je deklarativní a nezohledňuje zvýšený odtok z manipulačních ploch a komunikací VTE. Dojde k nevratnému zhutnění půdy těžkou technikou, zvýšení erozního rizika a fragmentaci zemědělských pozemků, což znemožní efektivní hospodaření. **5. Dopady na obyvatele a kvalitu života** Návrh nerespektuje požadavky nového stavebního zákona na kvalitu prostředí a pohodu bydlení. Dlouhodobé vystavení hluku (včetně infrazvuku) představuje riziko pro zdraví obyvatel. Opatření obecné povahy odsouvá řešení hluku až do „navazujících řízení“. Požaduji posouzení kumulativního hluku již ve fázi vymezení akcelerační oblasti, neboť po schválení ÚRP bude obrana nás obyvatel značně ztížena, ne-li zcela nemožná. Hranice AOV103 je od nejbližšího obydlí vzdálena pouhých 400 metrů. Návrh AOV103 při svém zpracování prokazatelně nepřihlédl k aktuální nové zástavbě, čímž bude docházet k přímému ohrožení zdraví občanů nadlimitním hlukem. Při kumulaci až 8 větrných elektráren o výšce 250 m je odstup 400–500 m od obydlí zcela nedostatečný pro dodržení hygienických limitů hluku v nočních hodinách. Návrh je v rozporu s cílem územního plánování chránit pohodu bydlení. V Opatření obecné povahy pro AOV103 se v bodě 3.1 l) uvádí, že podmínkou pro povolení záměrů OZE je zpracování studie působení stroboskopického efektu na obytnou zástavbu s vymezením VTE, u nichž je nutné dobu provozu omezit tak, aby shadow flicker efekt nepřekročil dobu trvání 30 hodin/rok. Vzhledem k umístění navržené AOV bude v celém roce, kromě letních měsíců, působit tento efekt na obytnou zástavbu obce Jestřebí, což zásadně sníží kvalitu života v obytných zónách Jestřebí. Návrh dále zcela ignoruje zásah do vlastnických práv obyvatel, kdy dojde k prokazatelnému znehodnocení nemovitostí. **6. Technická a bezpečnostní rizika** V Opatření obecné povahy zcela chybí stanovení pevných odstupových vzdáleností od obytné zástavby v poměru k uvažované výšce 250 m a nijak neřeší specifika zásahu u staveb vysokých 250 m v lesnatém terénu. Chybí analýza rizik šíření požáru z gondoly VTE do okolní krajiny. 3	

Poř. č.	Připomínkové místo	Číslo jednací	Článek	AO	Připomínka	Vyhodnocení
					Není stanovena bezpečná vzdálenost od turistických tras a komunikací pro případ námrazy, což ohrožuje bezpečnost osob v oblasti. Provoz 8 věží VTE a rozsáhlého úložiště elektřiny s sebou nese riziko úniku provozních kapalin (tisíce litrů olejů a chladicích směsí). V případě požáru úložiště nebo havárie VTE hrozí v daném sklonitém terénu okamžitá kontaminace spodních vod, na kterých je obec Jestřebí a Pobučí životně závislá. Absenci analýzy rizik úniku kapalin do specifických hydrogeologických struktur v lokalitě považuji za zásadní vadu návrhu. Nevymezení bezpečných zón v Opatřeních obecné povahy AOV103 porušuje povinnost chránit život a zdraví osob. **7. Kumulace vlivů** Opatření obecné povahy pro AOV103 v bodě 3.1 písm. k) zmiňuje kumulativní působení pouze u hluku. Návrh však zcela postrádá komplexní vyhodnocení kumulativních a synergických vlivů na krajinný ráz a ekosystémy, což je v rozporu s EIA a evropskou směrnicí o posuzování vlivů na životní prostředí. Požaduji doložení akustické studie, která zohlední kumulativní vliv (VTE + bateriová úložiště + stávající zdroje hluku). Opatření obecné povahy v bodě 3.1 k) sice kumulaci zmiňuje, ale bez vymezení limitů pro celou oblast je toto ustanovení nevymahatelné. Bez stanovení maximálního hlukového stropu pro celou AOV (tzv. hlukový management území) nelze garantovat ochranu zdraví obyvatel Jestřebí a Pobučí. Absence kumulativního vlivu v Opatření obecné povahy je vadou řízení, která má za následek nezákonnost celého aktu. Sčítání akustického tlaku a vizuální zátěže u obce Jestřebí a Pobučí nebylo v návrhu nijak kvantifikováno. **8. Infrastruktura pro skladování elektřiny** Návrh Opatření obecné povahy v bodě 3.1 b) předpokládá výstavbu areálů určených pro skladování elektřiny. Pro provoz 8 VTE o výšce 250 m je plánovaná výstavba rozsáhlých bateriových úložišť, která představují další plošný zábor kvalitní půdy o rozloze až 7 000 m^2 pro celou AOV103, zvýšení hlukové zátěže (neustálý hluk chlazení) a představuje neúměrné riziko pro silně zranitelné podzemní vody v případě havárie či požáru. Tato infrastruktura dále prohlubuje nepřípustnou industrializaci krajinného rázu Na rozdíl od nárazového svistu lopatek VTE, úložiště produkuje monotónní, neustálý hučivý zvuk. V tichém venkovském prostředí se tento zvuk šíří na velké vzdálenosti a zvyšuje celkovou hlukovou hladinu lokality. **9. Rozpor s právem EU a Listinou základních práv a svobod** Akcelerační oblasti mají být dle směrnice RED III vymezovány v územích „s nízkým environmentálním rizikem". Vzhledem k výskytu chráněných druhů a biokoridorů (přiznaných v Opatření obecné povahy AOV103 v bodě 3.1 písm. q) lokalita AOV103 tuto podmínku nesplňuje. V návrhu AOV103 Jestřebí není prokázáno, že veřejného zájmu na dosažení cílů RED III nelze dosáhnout v jiných lokalitách (např. v průmyslových zónách nebo lokalitách s nižším environmentálním rizikem), které by nevyžadovaly tak drastický zásah do jiných veřejných zájmů (biodiverzita, ochrana půdy). Pokud existují alternativy, je nucené prosazování AOV103 zneužitím institutu veřejného zájmu. Je ve veřejném zájmu, aby prostředky a úsilí byly vynakládány účelně. Prosazování AOV v lokalitě s prokazatelně vysokým hydrogeologickým rizikem a silným odporem místní samosprávy povede 4	

Poř. č.	Připomínkové místo	Číslo jednací	Článek	AO	Připomínka	Vyhodnocení
					k dlouholetým soudním sporům a zablokování výstavby. Takový postup je v rozporu s veřejným zájmem na rychlou transformaci energetiky, neboť efektivnější je využít lokality s vyšší mírou společenské a odborné akceptace. **III. Závěr** Vzhledem k výše uvedeným skutečnostem je návrh vymezení akcelerační oblasti AOV103 Jestřebí věcně nesprávný, nezákonný a společensky nepřijatelný. **Požaduji jeho úplné vypuštění z návrhu Změny č. 2 ÚRP.** Občané Jestřebí a Pobučí již svůj nesouhlas s výstavbou větrných elektráren (VTE) vyjádřili v rámci **petice v roce 2024**. Na základě této petice přijalo **Zastupitelstvo obce Jestřebí dne 10.9.2024 usnesení č.08/13/2024**, ve kterém se jasně vyslovuje proti výstavbě VTE na katastrech Jestřebí, Jestřebíčko a Pobučí. Navržené vymezení akcelerační oblasti je v přímém rozporu s principem samosprávy. Autor návrhu nerespektuje deklarovaný postoj obce a jejích obyvatel, čímž dochází k narušení důvěry v proces územního plánování a k nucenému prosazování záměru, který nemá místní akceptaci. Nucené vymezení AOV proti výslovnému a odůvodněnému nesouhlasu obce (vyjádřenému usnesením zastupitelstva a peticí) bez dostatečného prokázání, že neexistují jiné (vhodnější) lokality v rámci ČR, je nepřiměřeným zásahem do práva na samosprávu dle Ústavy ČR. Požaduji doložení variantního posouzení, které prokáže, že cíle RED III nelze dosáhnout v lokalitách s nižším odporem místních komunit a nižšími environmentálními dopady." Vzhledem k výše uvedeným věcným a procesním vadám (zejména nepřezkoumatelnost, rozpor se směrnicí RED III a chybné technické parametry v SEA) je návrh v rozporu s § 174 odst. 1 správního řádu. Trvám na tom, aby se správní orgán s každým bodem vypořádal jednotlivě a odůvodnil, proč upřednostňuje energetický záměr nad prokazatelnými hydrogeologickými a environmentálními riziky.	
2799.	Dubská Dana	MMR-37676-2026-81	99czzp	AOV94	Věc: Připomínka k návrhu Změny č. 2 Územního rozvojového plánu České republiky – AOV94 Moštěnice Tímto jako veřejnost podle § 97 zákona č. 283/2021 Sb., stavební zákon, uplatňuji připomínku k návrhu Změny č. 2 Územního rozvojového plánu České republiky, konkrétně k akcelerační oblasti AOV94 Moštěnice. Po prostudováni zveřejněných podkladů, dokumentace SEA, dokumentace Natura 2000, veřejně dostupných mapových podkladů a po seznámeni se s veřejně prezentovanými informacemi mám za to, že návrh v současné podobě vykazuje závažné nedostatky a rozpory, které nebyly dostatečně vysvětleny ani objektivně vyhodnoceny. I. Rozpor mezi deklarovanou ,,nízkou mírou konfliktů" a obsahem podkladů Za velmi problematické považuji skutečnost, že stát označuje navržené území jako ,,oblast s nízkou mírou konfliktů", přestože samotné podklady současně připouštějí: - zásahy do krajinného rázu, - možné střety s ochranou přírody, - možné dopady na zdraví a kvalitu života obyvatel, - potřebu dalších biologických průzkumů, - letecké a radarové souvislosti, - i další dosud nevyřešené otázky. Mám za to, že takový postup je ve vnitřním rozporu:	**Akceptováno.** Akcelerační oblast AOV94 – Moštěnice byla vypuštěna.

Poř. č.	Připomínkové místo	Číslo jednací	Článek	AO	Připomínka	Vyhodnocení
					- s požadavky směrnice RED III, - s principem předběžné opatrnosti dle Čl. 191 Smlouvy o fungování Evropské unie, - s § 3 zákona č. 500/2004 Sb., správní řád, - i s požadavkem přezkoumatelnosti opatřeni obecné povahy dle § 172 správního řádu. II. Pochybnosti o objektivitě a nezávislosti podkladů Za další závažný problém považuji otázku objektivity a nezávislosti odborných podkladů. Není zřejmé, jak má mít veřejnost důvěru v objektivitu těchto podkladů a posouzeni, pokud: - stát současně určuje metodiku, - zadává zpracováni podkladů, - financuje jejich vyhotoveni, - a zároveň aktivně prosazuje samotný záměr akceleračních oblastí. Mám za to, že právě v takové situaci je nutné klást mimořádný důraz na: - transparentnost procesu, - veřejnou kontrolovatelnost podkladů, - přezkoumatelnost závěrů, - a nezávislé vyhodnocení environmentálních konfliktů. Mám za to, že uvedený postup může být v rozporu: - s § 2 odst. 4 zákona č. 500/2004 Sb., správní řád, - s § 3 zákona č. 500/2004 Sb., správní řád, - s Aarhuskou úmluvou, - i s právem veřejnosti na informace dle zákona č. 123/1998 Sb., o právu na informace o životním prostředí. III. Nedostatečnost biologického prověřováni území Za mimořádně problematické považuji informace, že biologické prověřováni některých lokalit probíhalo převážně v období srpen až říjen. Tedy v období: - po hlavní části vegetační sezóny, - po vyvedeni mláďat, - mimo období jarních migraci, - a mimo období nejvyšší aktivity řady chráněných druhů. Takový rozsah biologického prověřováni podle mého názoru nemůže dostatečně postihnout skutečný stav území během celého roku. Mám za to, že uvedený postup může být v rozporu: - se zákonem č. 114/1992 Sb., o ochraně přírody a krajiny, - se zákonem č. 100/2001 Sb., o posuzováni vlivů na životní prostředí, - s principem předběžné opatrnosti dle Čl. 191 SFEU, - i s požadavky směrnice RED III na vymezováni oblastí s nízkou mírou environmentálních konfliktů. IV. Nedostatečné posouzeni leteckých a radarových souvislosti Mám rovněž za to, že návrh dostatečně nezohledňuje možné dopady na letecký provoz a bezpečnost vzdušného prostoru.	

Poř. č.	Připomínkové místo	Číslo jednací	Článek	AO	Připomínka	Vyhodnocení
					Oblast Kyjovska a podhůří Chřibů je dlouhodobě využívána: - pro sportovní létáni, - paragliding, - balónové létáni, - vyhlídkové lety, - vrtulníkový provoz, - i další nízký VFR provoz. Plánované větrné elektrárny přitom mohou dosahovat výšky až cca 230-250 metrů, přičemž při umístěni v podhůří Chřibů by jejich vrcholky zasahovaly do výšek přibližně 500-600 m n. m. Z podkladů přitom není dostatečně zřejmé: - zda byly posouzeny dopady na bezpečnost leteckého provozu, - možné radarové souvislosti, - provoz složek IZS, - ani možné dopady na sportovní a rekreační létání v oblasti. Mám za to, že návrh může být v rozporu: - se zákonem č. 49/1997 Sb., o civilním letectví, - s požadavky bezpečnosti letového provozu, - s § 18 zákona č. 283/2021 Sb., stavební zákon, - i s požadavkem koordinace veřejných zájmů při územním plánování. V. Dopady na krajinný ráz, kvalitu života a veřejné zdraví Mám za to, že návrh dostatečně nezohledňuje možné dopady: - na krajinný ráz Chřibů a Kyjovská, - kvalitu života obyvatel, - psychickou pohodu obyvatel, - hlukovou zátěž, - stroboskopický efekt, - ani možné dopady na spánek obyvatel. Mám za to, že uvedené skutečnosti mohou být v rozporu: - s ČI. 35 Listiny základních práv a svobod, - se zákonem č. 258/2000 Sb., o ochraně veřejného zdraví, - se zákonem č. 17/1992 Sb., o životním prostředí, - i s § 12 zákona č. 114/1992 Sb., o ochraně krajinného rázu. VI. Dopady na vlastnická práva a proporcionalita zásahu Mám za to, že návrh nedostatečně zohledňuje proporcionalitu zásahu do práv obyvatel a vlastníků nemovitosti v dotčeném území. Vymezení akcelerační oblasti může mít: - zásadní dopady na kvalitu bydlení, - hodnotu nemovitostí, - využitelnost území, - i celkový charakter krajiny a života v obci. Mám za to, že uvedené skutečnosti mohou být v rozporu:	

Poř. č.	Připomínkové místo	Číslo jednací	Článek	AO	Připomínka	Vyhodnocení
					- s Čl. 11 Listiny základních práv a svobod, - s principem proporcionality dle judikatury Ústavního soudu, - i s požadavkem minimalizace zásahů do práv dotčených osob. VII. Možný rozpor s dalšími právními předpisy a principy ochrany veřejného zájmu Mám za to, že návrh může být dále v rozporu zejména: - s Čl. 7 Ústavy České republiky (ochrana přírodního bohatství), - se zákonem č. 17/1992 Sb., o životním prostředí, - se zákonem č. 123/1998 Sb., o právu na informace o životním prostředí, - s § 2 odst. 1 a odst. 4 zákona č. 500/2004 Sb., správní řád, - s § 172 odst. 1 a 4 zákona č. 500/2004 Sb., správní řád, - s požadavkem ochrany krajinného rázu dle § 12 zákona č. 114/1992 Sb., - i s požadavky transparentního a přezkoumatelného výkonu veřejné správy. VIII. Návrh a žádost o vypořádáni připomínky S ohledem na výše uvedené navrhuji, aby byla akcelerační oblast AOV94 Moštěnice z návrhu Změny č. 2 Územního rozvojového plánu České republiky vypuštěna. Současně dle § 172 odst. 4 zákona č. 500/2004 Sb., správní řád, žádám o řádné, konkrétní, individualizované a přezkoumatelné vypořádáni této připomínky, včetně konkrétního vypořádáni všech výše uvedených připomínek a právních argumentů.	

Poř. č.	Připomínkové místo	Číslo jednací	Článek	AO	Připomínka	Vyhodnocení
2800.	Panochová Lucie	MMR-37677-2026-81	99czzx	AOV103	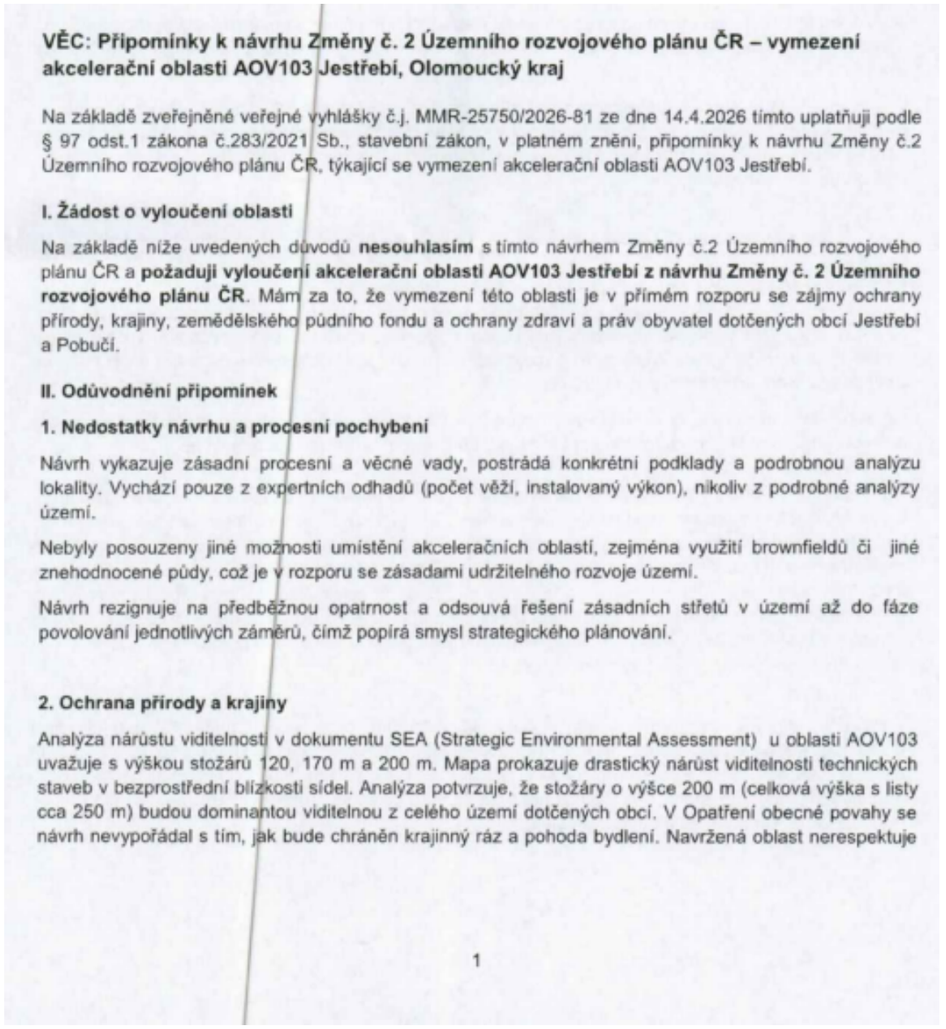	**Akceptováno.** Akcelerační oblast AOV103 – Jestřebí byla vypuštěna.

VĚC: Připomínky k návrhu Změny č. 2 Územního rozvojového plánu ČR – vymezení akcelerační oblasti AOV103 Jestřebí, Olomoucký kraj

Na základě zveřejněné veřejné vyhlášky č.j. MMR-25750/2026-81 ze dne 14.4.2026 tímto uplatňuji podle § 97 odst.1 zákona č.283/2021 Sb., stavební zákon, v platném znění, připomínky k návrhu Změny č.2 Územního rozvojového plánu ČR, týkající se vymezení akcelerační oblasti AOV103 Jestřebí.

I. Žádost o vyloučení oblasti

Na základě níže uvedených důvodů **nesouhlasím** s tímto návrhem Změny č.2 Územního rozvojového plánu ČR a **požaduji vyloučení akcelerační oblasti AOV103 Jestřebí z návrhu Změny č. 2 Územního rozvojového plánu ČR**. Mám za to, že vymezení této oblasti je v přímém rozporu se zájmy ochrany přírody, krajiny, zemědělského půdního fondu a ochrany zdraví a práv obyvatel dotčených obcí Jestřebí a Pobučí.

II. Odůvodnění připomínek

1. Nedostatky návrhu a procesní pochybení

Návrh vykazuje zásadní procesní a věcné vady, postrádá konkrétní podklady a podrobnou analýzu lokality. Vychází pouze z expertních odhadů (počet věží, instalovaný výkon), nikoliv z podrobné analýzy území.

Nebyly posouzeny jiné možnosti umístění akceleračních oblastí, zejména využití brownfieldů či jiné znehodnocené půdy, což je v rozporu se zásadami udržitelného rozvoje území.

Návrh rezignuje na předběžnou opatrnost a odsouvá řešení zásadních střetů v území až do fáze povolování jednotlivých záměrů, čímž popírá smysl strategického plánování.

2. Ochrana přírody a krajiny

Analýza nárůstu viditelnosti v dokumentu SEA (Strategic Environmental Assessment) u oblasti AOV103 uvažuje s výškou stožárů 120, 170 m a 200 m. Mapa prokazuje drastický nárůst viditelnosti technických staveb v bezprostřední blízkosti sídel. Analýza potvrzuje, že stožáry o výšce 200 m (celková výška s listy cca 250 m) budou dominantou viditelnou z celého území dotčených obcí. V Opatření obecné povahy se návrh nevypořádal s tím, jak bude chráněn krajinný ráz a pohoda bydlení. Navržená oblast nerespektuje

1

vizuální integritu sídel a fakticky mění charakter venkovského osídlení na průmyslovou zónu bez adekvátní kompenzace či ochranných opatření. Lokalita AOV103 představuje cenný krajinný celek, jehož industrializace je nepřípustná.

Opatření obecné povahy pro AOV103 připouští výjimky pro „nezbytná křížení" dopravní a technické infrastruktury s biokoridory, což při rozsahu infrastruktury VTE povede k faktické fragmentaci regionálních a lokálních biokoridorů. Stanovená minimální šířka koridoru 500 m pro velké savce je pro druhy jako například vlk v členitém terénu Jestřebí a Pobučí zcela nedostatečná a nezajišťuje funkčnost migrační trasy.

V Opatření obecné povahy pro AOV103 je uvedeno, že ochrana netopýrů bude řešena zajištěním akustického monitoringu netopýrů provozovatelem větrné elektrárny podle metodického doporučení společnosti ČESON, která je v textu označena jako „v přípravě". Stanovení podmínek ochrany netopýrů odkazem na neexistující/rozpracovaný dokument činí Opatření obecné povahy v této části nepřezkoumatelným. Správní akt nemůže ukládat povinnosti na základě dokumentu, který není součástí a jehož obsah je v době schvalování ÚRP neznámý. To zakládá nezákonnost celého vymezení AOV103 pro porušení principu právní jistoty.

Jelikož Opatření obecné povahy přiznává nutnost následného monitoringu mortality ptáků (bod 3.2 c, d), potvrzuje tím existenci rizika, kterému by mělo být předcházeno nevymezením oblasti v takto cenném území.

Vymezení AOV103 je v přímém rozporu s požadavkem čl.15c směrnice RED III, neboť oblast zahrnuje migrační koridory velkých savců, což automaticky vylučuje klasifikaci území jako 'nízkorizikového'. Návrh AOV103 se nevypořádal s tím, jak může být oblast s přiznanou fragmentací biokoridorů považována za environmentálně vhodnou.

3. Voda a klimatické funkce krajiny

Podkladová analýza SEA trpí zásadní věcnou vadou, když uvažuje hloubku založení 2–4 m. Statické požadavky na VTE o výšce 250 m v daných geologických podmínkách vyžadují hlubinné pilotáže. Tím, že SEA pracovala s chybným technickým zadáním, zcela opominula vyhodnocení vlivu na hlubší horizonty podzemních vod, které jsou v lokalitě dle VÚMOP silně zranitelné. Požaduji revizi SEA na základě reálných technických parametrů staveb.

Rozsáhlé betonové základy a obslužné komunikace naruší vsakování vody, změní odtokové poměry a zhorší schopnost krajiny zadržovat vodu, což je v době klimatické změny nepřípustné.

Opatření obecné povahy pro AOV103 stanovuje odstup od vodních toků pouze 8 metrů, což považuji za hrubě nedostatečné pro eliminaci rizika kontaminace. Tato vzdálenost je v podhorském terénu naprosto nedostatečná pro ochranu pramenišť a koryt před kontaminací a změnou odtokových poměrů při masivních zemních pracích (základy pro VTE, zařízení pro skladování elektřiny, komunikace), proto je nezbytné zvýšit tento ochranný odstup od vodních toků na minimálně 100 m, aby byla zajištěna elementární ochrana vodních zdrojů. Pouhé konstatování, že nesmí být narušena funkce, je v rozporu s realitou výstavby, kdy dochází k plošnému zhutnění půdy a přerušení drenážních systémů, což Opatření obecné povahy nijak technicky neřeší.

V lokalitě AOV103 se nachází řada individuálních zdrojů pitné vody (studny v obci Jestřebí a Pobučí), které čerpají vodu z mělkých i středně hlubokých horizontů. Hlubinné pilotáže a masivní betonáž (cca 400 m² nepropustné plochy na jednu VTE) prokazatelně protnou hydrogeologické vrstvy a mohou způsobit nevratnou kontaminaci nebo ztrátu vody v těchto studnách. SEA tento scénář vůbec neposuzovala, čímž je dokumentace neúplná.

2

					Obnovitelné zdroje energie jsou ve veřejném zájmu, ale nemohou být nadřazeny veřejnému zájmu na zachování zdrojů pitné vody pro obyvatelstvo. V lokalitě AOV103 dochází k přímému střetu těchto zájmů. Zatímco energetický cíl lze naplnit v jiných lokalitách ČR s vhodnějším podložím, zdroje pitné vody v Jestřebí a Pobučí jsou vázány na konkrétní území a jsou nenahraditelné. Ohrožení základních životních potřeb obyvatel je v rozporu se zásadou proporcionality.Požaduji vyloučení ploch, které jsou v hydrogeologickém dosahu místních studní a pramenišť. Návrh dále zcela opomíjí vliv rotace listů a změny proudění vzduchu na lokální mikroklima a vysušování okolních pozemků. **4. Ochrana zemědělského půdního fondu (ZPF)** Mapa oblasti potvrzuje, že AOV103 je vymezena na plochách intenzivně využívané zemědělské půdy. Lokalita zasahuje i do půd I. a II. třídy ochrany. OOP v bodě 3.1 písm. f) řeší pouze „přístup k pozemkům“, nikoliv prioritní ochranu půdy jako neobnovitelného zdroje. Navržená ochrana protierozních opatření je deklarativní a nezohledňuje zvýšený odtok z manipulačních ploch a komunikací VTE. Dojde k nevratnému zhutnění půdy těžkou technikou, zvýšení erozního rizika a fragmentaci zemědělských pozemků, což znemožní efektivní hospodaření. **5. Dopady na obyvatele a kvalitu života** Návrh nerespektuje požadavky nového stavebního zákona na kvalitu prostředí a pohodu bydlení. Dlouhodobé vystavení hluku (včetně infrazvuku) představuje riziko pro zdraví obyvatel. Opatření obecné povahy odsouvá řešení hluku až do „navazujících řízení“. Požaduji posouzení kumulativního hluku již ve fázi vymezení akcelerační oblasti, neboť po schválení ÚRP bude obrana nás obyvatel značně ztížena, ne-li zcela nemožná. Hranice AOV103 je od nejbližšího obydlí vzdálena pouhých 400 metrů. Návrh AOV103 při svém zpracování prokazatelně nepřihlédl k aktuální nové zástavbě, čímž bude docházet k přímému ohrožení zdraví občanů nadlimitním hlukem. Při kumulaci až 8 větrných elektráren o výšce 250 m je odstup 400–500 m od obydlí zcela nedostatečný pro dodržení hygienických limitů hluku v nočních hodinách. Návrh je v rozporu s cílem územního plánování chránit pohodu bydlení. V Opatření obecné povahy pro AOV103 se v bodě 3.1 l) uvádí, že podmínkou pro povolení záměrů OZE je zpracování studie působení stroboskopického efektu na obytnou zástavbu s vymezením VTE, u nichž je nutné dobu provozu omezit tak, aby shadow flicker efekt nepřekročil dobu trvání 30 hodin/rok. Vzhledem k umístění navržené AOV bude v celém roce, kromě letních měsíců, působit tento efekt na obytnou zástavbu obce Jestřebí, což zásadně sníží kvalitu života v obytných zónách Jestřebí. Návrh dále zcela ignoruje zásah do vlastnických práv obyvatel, kdy dojde k prokazatelnému znehodnocení nemovitostí. **6. Technická a bezpečnostní rizika** V Opatření obecné povahy zcela chybí stanovení pevných odstupových vzdáleností od obytné zástavby v poměru k uvažované výšce 250 m a nijak neřeší specifika zásahu u staveb vysokých 250 m v lesnatém terénu. Chybí analýza rizik šíření požáru z gondoly VTE do okolní krajiny. 3	

Poř. č.	Připomínkové místo	Číslo jednací	Článek	AO	Připomínka	Vyhodnocení
					Není stanovena bezpečná vzdálenost od turistických tras a komunikací pro případ námrazy, což ohrožuje bezpečnost osob v oblasti. Provoz 8 věží VTE a rozsáhlého úložiště elektřiny s sebou nese riziko úniku provozních kapalin (tisíce litrů olejů a chladicích směsí). V případě požáru úložiště nebo havárie VTE hrozí v daném sklonitém terénu okamžitá kontaminace spodních vod, na kterých je obec Jestřebí a Pobučí životně závislá. Absenci analýzy rizik úniku kapalin do specifických hydrogeologických struktur v lokalitě považuji za zásadní vadu návrhu. Nevymezení bezpečných zón v Opatřeních obecné povahy AOV103 porušuje povinnost chránit život a zdraví osob. **7. Kumulace vlivů** Opatření obecné povahy pro AOV103 v bodě 3.1 písm. k) zmiňuje kumulativní působení pouze u hluku. Návrh však zcela postrádá komplexní vyhodnocení kumulativních a synergických vlivů na krajinný ráz a ekosystémy, což je v rozporu s EIA a evropskou směrnicí o posuzování vlivů na životní prostředí. Požaduji doložení akustické studie, která zohlední kumulativní vliv (VTE + bateriová úložiště + stávající zdroje hluku). Opatření obecné povahy v bodě 3.1 k) sice kumulaci zmiňuje, ale bez vymezení limitů pro celou oblast je toto ustanovení nevymahatelné. Bez stanovení maximálního hlukového stropu pro celou AOV (tzv. hlukový management území) nelze garantovat ochranu zdraví obyvatel Jestřebí a Pobučí. Absence kumulativního vlivu v Opatření obecné povahy je vadou řízení, která má za následek nezákonnost celého aktu. Sčítání akustického tlaku a vizuální zátěže u obce Jestřebí a Pobučí nebylo v návrhu nijak kvantifikováno. **8. Infrastruktura pro skladování elektřiny** Návrh Opatření obecné povahy v bodě 3.1 b) předpokládá výstavbu areálů určených pro skladování elektřiny. Pro provoz 8 VTE o výšce 250 m je plánovaná výstavba rozsáhlých bateriových úložišť, která představují další plošný zábor kvalitní půdy o rozloze až 7 000 m^2 pro celou AOV103, zvýšení hlukové zátěže (neustálý hluk chlazení) a představuje neúměrné riziko pro silně zranitelné podzemní vody v případě havárie či požáru. Tato infrastruktura dále prohlubuje nepřípustnou industrializaci krajinného rázu Na rozdíl od nárazového svistu lopatek VTE, úložiště produkuje monotónní, neustálý hučivý zvuk. V tichém venkovském prostředí se tento zvuk šíří na velké vzdálenosti a zvyšuje celkovou hlukovou hladinu lokality. **9. Rozpor s právem EU a Listinou základních práv a svobod** Akcelerační oblasti mají být dle směrnice RED III vymezovány v územích „s nízkým environmentálním rizikem". Vzhledem k výskytu chráněných druhů a biokoridorů (přiznaných v Opatření obecné povahy AOV103 v bodě 3.1 písm. q) lokalita AOV103 tuto podmínku nesplňuje. V návrhu AOV103 Jestřebí není prokázáno, že veřejného zájmu na dosažení cílů RED III nelze dosáhnout v jiných lokalitách (např. v průmyslových zónách nebo lokalitách s nižším environmentálním rizikem), které by nevyžadovaly tak drastický zásah do jiných veřejných zájmů (biodiverzita, ochrana půdy). Pokud existují alternativy, je nucené prosazování AOV103 zneužitím institutu veřejného zájmu. Je ve veřejném zájmu, aby prostředky a úsilí byly vynakládány účelně. Prosazování AOV v lokalitě s prokazatelně vysokým hydrogeologickým rizikem a silným odporem místní samosprávy povede 4	

Poř. č.	Připomínkové místo	Číslo jednací	Článek	AO	Připomínka	Vyhodnocení
					k dlouholetým soudním sporům a zablokování výstavby. Takový postup je v rozporu s veřejným zájmem na rychlou transformaci energetiky, neboť efektivnější je využít lokality s vyšší mírou společenské a odborné akceptace. **III. Závěr** Vzhledem k výše uvedeným skutečnostem je návrh vymezení akcelerační oblasti AOV103 Jestřebí věcně nesprávný, nezákonný a společensky nepřijatelný. **Požaduji jeho úplné vypuštění z návrhu Změny č. 2 ÚRP.** Občané Jestřebí a Pobučí již svůj nesouhlas s výstavbou větrných elektráren (VTE) vyjádřili v rámci **petice v roce 2024**. Na základě této petice přijalo **Zastupitelstvo obce Jestřebí dne 10.9.2024 usnesení č.08/13/2024**, ve kterém se jasně vyslovuje proti výstavbě VTE na katastrech Jestřebí, Jestřebíčko a Pobučí. Navržené vymezení akcelerační oblasti je v přímém rozporu s principem samosprávy. Autor návrhu nerespektuje deklarovaný postoj obce a jejích obyvatel, čímž dochází k narušení důvěry v proces územního plánování a k nucenému prosazování záměru, který nemá místní akceptaci. Nucené vymezení AOV proti výslovnému a odůvodněnému nesouhlasu obce (vyjádřenému usnesením zastupitelstva a peticí) bez dostatečného prokázání, že neexistují jiné (vhodnější) lokality v rámci ČR, je nepřiměřeným zásahem do práva na samosprávu dle Ústavy ČR. Požaduji doložení variantního posouzení, které prokáže, že cíle RED III nelze dosáhnout v lokalitách s nižším odporem místních komunit a nižšími environmentálními dopady." Vzhledem k výše uvedeným věcným a procesním vadám (zejména nepřezkoumatelnost, rozpor se směrnicí RED III a chybné technické parametry v SEA) je návrh v rozporu s § 174 odst. 1 správního řádu. Trvám na tom, aby se správní orgán s každým bodem vypořádal jednotlivě a odůvodnil, proč upřednostňuje energetický záměr nad prokazatelnými hydrogeologickými a environmentálními riziky.	

Poř. č.	Připomínkové místo	Číslo jednací	Článek	AO	Připomínka	Vyhodnocení
2801.	Obec Úněšov	MMR-37680-2026-81	99ci, 99czi	AOV25, AOV55	**Obec Úněšov** **Výpis z usnesení** **z veřejného zasedání Zastupitelstva obce Úněšov** **konaného dne 28. 04. 2026** **Usnesení č. 2/2026 bod č. 10** Zastupitelstvo obce Úněšov projednalo návrh vymezení akceleračních oblastí AOV25 a AOV55 a s tímto návrhem nesouhlasí. Obec bere na vědomí, že návrh byl posouzen v rámci procesu SEA. Zároveň však konstatuje, že toto posouzení je z principu obecné a koncepční a nemůže plně postihnout specifické podmínky a dopady v konkrétním území. Navržené akcelerační oblasti se nacházejí v krajině s vysokou hodnotou zemědělského půdního fondu a zachovalým krajinným rázem, který je významný i pro širší okolí obce. Obec má obavu, že vymezení těchto oblastí může vést k realizaci záměrů s významným dopadem na: krajinný ráz a charakter území, kvalitu života obyvatel v širším území, využití zemědělské půdy. Obec zároveň upozorňuje, že i při umístění mimo její správní území mohou mít tyto záměry dopad na její obyvatele a krajinu, kterou sdílí s okolními obcemi. Zastupitelstvo obce proto požaduje: podrobnější vyhodnocení dopadů na úrovni jednotlivých lokalit, důsledné zohlednění krajinného rázu a hodnot území, zapojení dotčených obcí do další přípravy. **USNESENÍ 10 BYLO SCHVÁLENO**	**Neakceptováno.** Zastupitelstvo obce Úněšov vyjadřuje nesouhlas s vymezením AOV25 Zahrádka a AOV55 Košetice s odkazem na vysokou hodnotu zemědělského půdního fondu, zachovalý krajinný ráz a obecnost posouzení SEA. Změna č. 2 ÚRP vymezuje akcelerační oblasti na základě odborných podkladů a standardizovaného procesu hodnocení, přičemž obavy z realizace konkrétních záměrů jsou záležitostí následných povolovacích řízení, nikoli celostátní územně plánovací koncepce. Vymezení akcelerační oblasti proběhlo na základě biologického posouzení konkrétního navrhovaného území podle § 11 odst. 3 resp. 4 ZOZE, jehož výsledky spolu s vyhodnocením vlivů na udržitelný rozvoj území (VVURÚ) byly zapracovány do návrhu; oblasti, u nichž autorizované osoby identifikovaly významné negativní nebo kumulativní vlivy, byly ze Z2 ÚRP vyloučeny (odůvodnění Z2 ÚRP, odst. 32). Zpracování VVURÚ odpovídá obsahem i strukturou požadavkům přílohy č. 4 stavebního zákona; jde o hodnocení na úrovni koncepce, nikoli na úrovni konkrétních záměrů, a tomu odpovídá i míra podrobnosti použitých podkladů. Problematika krajinného rázu byla posuzována v rámci VVURÚ, a to jak z hlediska navrhovaného souboru akceleračních oblastí jako celku, tak pro jednotlivé oblasti v kartách akceleračních oblastí (viz příloha č. 2 SEA). Vliv na krajinný ráz byl jedním z důvodů, proč bylo 16 původně uvažovaných akceleračních oblastí z návrhu zcela vypuštěno, a u 48 ze zbývajících 80 oblastí pro VTE byl snížen limit maximální výšky větrných elektráren. K dalším redukcím došlo na základě výsledků projednání. Konkrétní záměry se nadále povolují v souladu se stavebním zákonem za podmínek stanovených v územním opatření. Při vymezování akceleračních oblastí byly zohledněny požadavky nařízení vlády č. 507/2025 Sb.; v návrhu Změny č. 2 ÚRP pro veřejné projednání byl vyhodnocen potenciální celkový zábor na I. a II. třídě ochrany ZPF v rozsahu 95,3 ha, což představuje 0,2 % z navrhované rozlohy akceleračních oblastí. Územní opatření dále stanoví podmínky vyžadující zachování funkčnosti stávajících meliorací a zákaz poškozování protierozních opatření. Celostátní územní plánování je výkonem státní správy a jeho výstupy nepodléhají schválení orgány územní samosprávy;

Poř. č.	Připomínkové místo	Číslo jednací	Článek	AO	Připomínka	Vyhodnocení
						ústavou zaručená práva obcí na samosprávu ve vlastních záležitostech tím nejsou dotčena. Zákon č. 249/2025 Sb. a stavební zákon upravují zapojení dotčených územních samosprávných celků a veřejnosti do procesu pořizování Změny č. 2 ÚRP a souvisejících územních opatření, včetně stanovení lhůt. Vymezení akceleračních oblastí bylo projednáno s obcemi a veřejností v rámci veřejného projednání podle § 96 stavebního zákona; obce i veřejnost měly možnost uplatnit své připomínky k návrhu.
2802.	Smolík Zdeněk	MMR-37681-2026-81	99czzx	AOV103	**VĚC: Připomínky k návrhu Změny č. 2 Územního rozvojového plánu ČR – vymezení akcelerační oblasti AOV103 Jestřebí, Olomoucký kraj** Na základě zveřejněné veřejné vyhlášky č.j. MMR-25750/2026-81 ze dne 14.4.2026 tímto uplatňuji podle § 97 odst.1 zákona č.283/2021 Sb., stavební zákon, v platném znění, připomínky k návrhu Změny č.2 Územního rozvojového plánu ČR, týkající se vymezení akcelerační oblasti AOV103 Jestřebí. **I. Žádost o vyloučení oblasti** Na základě níže uvedených důvodů **nesouhlasím** s tímto návrhem Změny č.2 Územního rozvojového plánu ČR a **požaduji vyloučení akcelerační oblasti AOV103 Jestřebí z návrhu Změny č. 2 Územního rozvojového plánu ČR**. Mám za to, že vymezení této oblasti je v přímém rozporu se zájmy ochrany přírody, krajiny, zemědělského půdního fondu a ochrany zdraví a práv obyvatel dotčených obcí Jestřebí a Pobučí. **II. Odůvodnění připomínek** **1. Nedostatky návrhu a procesní pochybení** Návrh vykazuje zásadní procesní a věcné vady, postrádá konkrétní podklady a podrobnou analýzu lokality. Vychází pouze z expertních odhadů (počet věží, instalovaný výkon), nikoliv z podrobné analýzy území. Nebyly posouzeny jiné možnosti umístění akceleračních oblastí, zejména využití brownfieldů či jiné znehodnocené půdy, což je v rozporu se zásadami udržitelného rozvoje území. Návrh rezignuje na předběžnou opatrnost a odsouvá řešení zásadních střetů v území až do fáze povolování jednotlivých záměrů, čímž popírá smysl strategického plánování. **2. Ochrana přírody a krajiny** Analýza nárůstu viditelnosti v dokumentu SEA (Strategic Environmental Assessment) u oblasti AOV103 uvažuje s výškou stožárů 120, 170 m a 200 m. Mapa prokazuje drastický nárůst viditelnosti technických staveb v bezprostřední blízkosti sídel. Analýza potvrzuje, že stožáry o výšce 200 m (celková výška s listy cca 250 m) budou dominantou viditelnou z celého území dotčených obcí. V Opatření obecné povahy se návrh nevypořádal s tím, jak bude chráněn krajinný ráz a pohoda bydlení. Navržená oblast nerespektuje 1	**Akceptováno.** Akcelerační oblast AOV103 – Jestřebí byla vypuštěna.

					vizuální integritu sídel a fakticky mění charakter venkovského osídlení na průmyslovou zónu bez adekvátní kompenzace či ochranných opatření. Lokalita AOV103 představuje cenný krajinný celek, jehož industrializace je nepřípustná. Opatření obecné povahy pro AOV103 připouští výjimky pro „nezbytná křížení" dopravní a technické infrastruktury s biokoridory, což při rozsahu infrastruktury VTE povede k faktické fragmentaci regionálních a lokálních biokoridorů. Stanovená minimální šířka koridoru 500 m pro velké savce je pro druhy jako například vlk v členitém terénu Jestřebí a Pobučí zcela nedostatečná a nezajišťuje funkčnost migrační trasy. V Opatření obecné povahy pro AOV103 je uvedeno, že ochrana netopýrů bude řešena zajištěním akustického monitoringu netopýrů provozovatelem větrné elektrárny podle metodického doporučení společnosti ČESON, která je v textu označena jako „v přípravě". Stanovení podmínek ochrany netopýrů odkazem na neexistující/rozpracovaný dokument činí Opatření obecné povahy v této části nepřezkoumatelným. Správní akt nemůže ukládat povinnosti na základě dokumentu, který není součástí a jehož obsah je v době schvalování ÚRP neznámý. To zakládá nezákonnost celého vymezení AOV103 pro porušení principu právní jistoty. Jelikož Opatření obecné povahy přiznává nutnost následného monitoringu mortality ptáků (bod 3.2 c, d), potvrzuje tím existenci rizika, kterému by mělo být předcházeno nevymezením oblasti v takto cenném území. Vymezení AOV103 je v přímém rozporu s požadavkem čl.15c směrnice RED III, neboť oblast zahrnuje migrační koridory velkých savců, což automaticky vylučuje klasifikaci území jako 'nízkorizikového'. Návrh AOV103 se nevypořádal s tím, jak může být oblast s přiznanou fragmentací biokoridorů považována za environmentálně vhodnou. **3. Voda a klimatické funkce krajiny** Podkladová analýza SEA trpí zásadní věcnou vadou, když uvažuje hloubku založení 2–4 m. Statické požadavky na VTE o výšce 250 m v daných geologických podmínkách vyžadují hlubinné pilotáže. Tím, že SEA pracovala s chybným technickým zadáním, zcela opominula vyhodnocení vlivu na hlubší horizonty podzemních vod, které jsou v lokalitě dle VÚMOP silně zranitelné. Požaduji revizi SEA na základě reálných technických parametrů staveb. Rozsáhlé betonové základy a obslužné komunikace naruší vsakování vody, změní odtokové poměry a zhorší schopnost krajiny zadržovat vodu, což je v době klimatické změny nepřípustné. Opatření obecné povahy pro AOV103 stanovuje odstup od vodních toků pouze 8 metrů, což považuji za hrubě nedostatečné pro eliminaci rizika kontaminace. Tato vzdálenost je v podhorském terénu naprosto nedostatečná pro ochranu pramenišť a koryt před kontaminací a změnou odtokových poměrů při masivních zemních pracích (základy pro VTE, zařízení pro skladování elektřiny, komunikace), proto je nezbytné zvýšit tento ochranný odstup od vodních toků na minimálně 100 m, aby byla zajištěna elementární ochrana vodních zdrojů. Pouhé konstatování, že nesmí být narušena funkce, je v rozporu s realitou výstavby, kdy dochází k plošnému zhutnění půdy a přerušení drenážních systémů, což Opatření obecné povahy nijak technicky neřeší. V lokalitě AOV103 se nachází řada individuálních zdrojů pitné vody (studny v obci Jestřebí a Pobučí), které čerpají vodu z mělkých i středně hlubokých horizontů. Hlubinné pilotáže a masivní betonáž (cca 400 m² nepropustné plochy na jednu VTE) prokazatelně protnou hydrogeologické vrstvy a mohou způsobit nevratnou kontaminaci nebo ztrátu vody v těchto studnách. SEA tento scénář vůbec neposuzovala, čímž je dokumentace neúplná. 2	

					Obnovitelné zdroje energie jsou ve veřejném zájmu, ale nemohou být nadřazeny veřejnému zájmu na zachování zdrojů pitné vody pro obyvatelstvo. V lokalitě AOV103 dochází k přímému střetu těchto zájmů. Zatímco energetický cíl lze naplnit v jiných lokalitách ČR s vhodnějším podložím, zdroje pitné vody v Jestřebí a Pobučí jsou vázány na konkrétní území a jsou nenahraditelné. Ohrožení základních životních potřeb obyvatel je v rozporu se zásadou proporcionality.Požaduji vyloučení ploch, které jsou v hydrogeologickém dosahu místních studní a pramenišť. Návrh dále zcela opomíjí vliv rotace listů a změny proudění vzduchu na lokální mikroklima a vysušování okolních pozemků. **4. Ochrana zemědělského půdního fondu (ZPF)** Mapa oblasti potvrzuje, že AOV103 je vymezena na plochách intenzivně využívané zemědělské půdy. Lokalita zasahuje i do půd I. a II. třídy ochrany. OOP v bodě 3.1 písm. f) řeší pouze „přístup k pozemkům“, nikoliv prioritní ochranu půdy jako neobnovitelného zdroje. Navržená ochrana protierozních opatření je deklarativní a nezohledňuje zvýšený odtok z manipulačních ploch a komunikací VTE. Dojde k nevratnému zhutnění půdy těžkou technikou, zvýšení erozního rizika a fragmentaci zemědělských pozemků, což znemožní efektivní hospodaření. **5. Dopady na obyvatele a kvalitu života** Návrh nerespektuje požadavky nového stavebního zákona na kvalitu prostředí a pohodu bydlení. Dlouhodobé vystavení hluku (včetně infrazvuku) představuje riziko pro zdraví obyvatel. Opatření obecné povahy odsouvá řešení hluku až do „navazujících řízení“. Požaduji posouzení kumulativního hluku již ve fázi vymezení akcelerační oblasti, neboť po schválení ÚRP bude obrana nás obyvatel značně ztížena, ne-li zcela nemožná. Hranice AOV103 je od nejbližšího obydlí vzdálena pouhých 400 metrů. Návrh AOV103 při svém zpracování prokazatelně nepřihlédl k aktuální nové zástavbě, čímž bude docházet k přímému ohrožení zdraví občanů nadlimitním hlukem. Při kumulaci až 8 větrných elektráren o výšce 250 m je odstup 400–500 m od obydlí zcela nedostatečný pro dodržení hygienických limitů hluku v nočních hodinách. Návrh je v rozporu s cílem územního plánování chránit pohodu bydlení. V Opatření obecné povahy pro AOV103 se v bodě 3.1 l) uvádí, že podmínkou pro povolení záměrů OZE je zpracování studie působení stroboskopického efektu na obytnou zástavbu s vymezením VTE, u nichž je nutné dobu provozu omezit tak, aby shadow flicker efekt nepřekročil dobu trvání 30 hodin/rok. Vzhledem k umístění navržené AOV bude v celém roce, kromě letních měsíců, působit tento efekt na obytnou zástavbu obce Jestřebí, což zásadně sníží kvalitu života v obytných zónách Jestřebí. Návrh dále zcela ignoruje zásah do vlastnických práv obyvatel, kdy dojde k prokazatelnému znehodnocení nemovitostí. **6. Technická a bezpečnostní rizika** V Opatření obecné povahy zcela chybí stanovení pevných odstupových vzdáleností od obytné zástavby v poměru k uvažované výšce 250 m a nijak neřeší specifika zásahu u staveb vysokých 250 m v lesnatém terénu. Chybí analýza rizik šíření požáru z gondoly VTE do okolní krajiny. 3	

Poř. č.	Připomínkové místo	Číslo jednací	Článek	AO	Připomínka	Vyhodnocení
					Není stanovena bezpečná vzdálenost od turistických tras a komunikací pro případ námrazy, což ohrožuje bezpečnost osob v oblasti. Provoz 8 věží VTE a rozsáhlého úložiště elektřiny s sebou nese riziko úniku provozních kapalin (tisíce litrů olejů a chladicích směsí). V případě požáru úložiště nebo havárie VTE hrozí v daném sklonitém terénu okamžitá kontaminace spodních vod, na kterých je obec Jestřebí a Pobučí životně závislá. Absenci analýzy rizik úniku kapalin do specifických hydrogeologických struktur v lokalitě považuji za zásadní vadu návrhu. Nevymezení bezpečných zón v Opatřeních obecné povahy AOV103 porušuje povinnost chránit život a zdraví osob. **7. Kumulace vlivů** Opatření obecné povahy pro AOV103 v bodě 3.1 písm. k) zmiňuje kumulativní působení pouze u hluku. Návrh však zcela postrádá komplexní vyhodnocení kumulativních a synergických vlivů na krajinný ráz a ekosystémy, což je v rozporu s EIA a evropskou směrnicí o posuzování vlivů na životní prostředí. Požaduji doložení akustické studie, která zohlední kumulativní vliv (VTE + bateriová úložiště + stávající zdroje hluku). Opatření obecné povahy v bodě 3.1 k) sice kumulaci zmiňuje, ale bez vymezení limitů pro celou oblast je toto ustanovení nevymahatelné. Bez stanovení maximálního hlukového stropu pro celou AOV (tzv. hlukový management území) nelze garantovat ochranu zdraví obyvatel Jestřebí a Pobučí. Absence kumulativního vlivu v Opatření obecné povahy je vadou řízení, která má za následek nezákonnost celého aktu. Sčítání akustického tlaku a vizuální zátěže u obce Jestřebí a Pobučí nebylo v návrhu nijak kvantifikováno. **8. Infrastruktura pro skladování elektřiny** Návrh Opatření obecné povahy v bodě 3.1 b) předpokládá výstavbu areálů určených pro skladování elektřiny. Pro provoz 8 VTE o výšce 250 m je plánovaná výstavba rozsáhlých bateriových úložišť, která představují další plošný zábor kvalitní půdy o rozloze až 7 000 m^2 pro celou AOV103, zvýšení hlukové zátěže (neustálý hluk chlazení) a představuje neúměrné riziko pro silně zranitelné podzemní vody v případě havárie či požáru. Tato infrastruktura dále prohlubuje nepřípustnou industrializaci krajinného rázu Na rozdíl od nárazového svistu lopatek VTE, úložiště produkuje monotónní, neustálý hučivý zvuk. V tichém venkovském prostředí se tento zvuk šíří na velké vzdálenosti a zvyšuje celkovou hlukovou hladinu lokality. **9. Rozpor s právem EU a Listinou základních práv a svobod** Akcelerační oblasti mají být dle směrnice RED III vymezovány v územích „s nízkým environmentálním rizikem". Vzhledem k výskytu chráněných druhů a biokoridorů (přiznaných v Opatření obecné povahy AOV103 v bodě 3.1 písm. q) lokalita AOV103 tuto podmínku nesplňuje. V návrhu AOV103 Jestřebí není prokázáno, že veřejného zájmu na dosažení cílů RED III nelze dosáhnout v jiných lokalitách (např. v průmyslových zónách nebo lokalitách s nižším environmentálním rizikem), které by nevyžadovaly tak drastický zásah do jiných veřejných zájmů (biodiverzita, ochrana půdy). Pokud existují alternativy, je nucené prosazování AOV103 zneužitím institutu veřejného zájmu. Je ve veřejném zájmu, aby prostředky a úsilí byly vynakládány účelně. Prosazování AOV v lokalitě s prokazatelně vysokým hydrogeologickým rizikem a silným odporem místní samosprávy povede 4	

Poř. č.	Připomínkové místo	Číslo jednací	Článek	AO	Připomínka	Vyhodnocení
					k dlouholetým soudním sporům a zablokování výstavby. Takový postup je v rozporu s veřejným zájmem na rychlou transformaci energetiky, neboť efektivnější je využít lokality s vyšší mírou společenské a odborné akceptace. **III. Závěr** Vzhledem k výše uvedeným skutečnostem je návrh vymezení akcelerační oblasti AOV103 Jestřebí věcně nesprávný, nezákonný a společensky nepřijatelný. **Požaduji jeho úplné vypuštění z návrhu Změny č. 2 ÚRP.** Občané Jestřebí a Pobučí již svůj nesouhlas s výstavbou větrných elektráren (VTE) vyjádřili v rámci **petice v roce 2024**. Na základě této petice přijalo **Zastupitelstvo obce Jestřebí dne 10.9.2024 usnesení č.08/13/2024**, ve kterém se jasně vyslovuje proti výstavbě VTE na katastrech Jestřebí, Jestřebíčko a Pobučí. Navržené vymezení akcelerační oblasti je v přímém rozporu s principem samosprávy. Autor návrhu nerespektuje deklarovaný postoj obce a jejích obyvatel, čímž dochází k narušení důvěry v proces územního plánování a k nucenému prosazování záměru, který nemá místní akceptaci. Nucené vymezení AOV proti výslovnému a odůvodněnému nesouhlasu obce (vyjádřenému usnesením zastupitelstva a peticí) bez dostatečného prokázání, že neexistují jiné (vhodnější) lokality v rámci ČR, je nepřiměřeným zásahem do práva na samosprávu dle Ústavy ČR. Požaduji doložení variantního posouzení, které prokáže, že cíle RED III nelze dosáhnout v lokalitách s nižším odporem místních komunit a nižšími environmentálními dopady." Vzhledem k výše uvedeným věcným a procesním vadám (zejména nepřezkoumatelnost, rozpor se směrnicí RED III a chybné technické parametry v SEA) je návrh v rozporu s § 174 odst. 1 správního řádu. Trvám na tom, aby se správní orgán s každým bodem vypořádal jednotlivě a odůvodnil, proč upřednostňuje energetický záměr nad prokazatelnými hydrogeologickými a environmentálními riziky.	

Poř. č.	Připomínkové místo	Číslo jednací	Článek	AO	Připomínka	Vyhodnocení
2803.	Unzeitig Václav	MMR-37682-2026-81	99czzx	AOV103	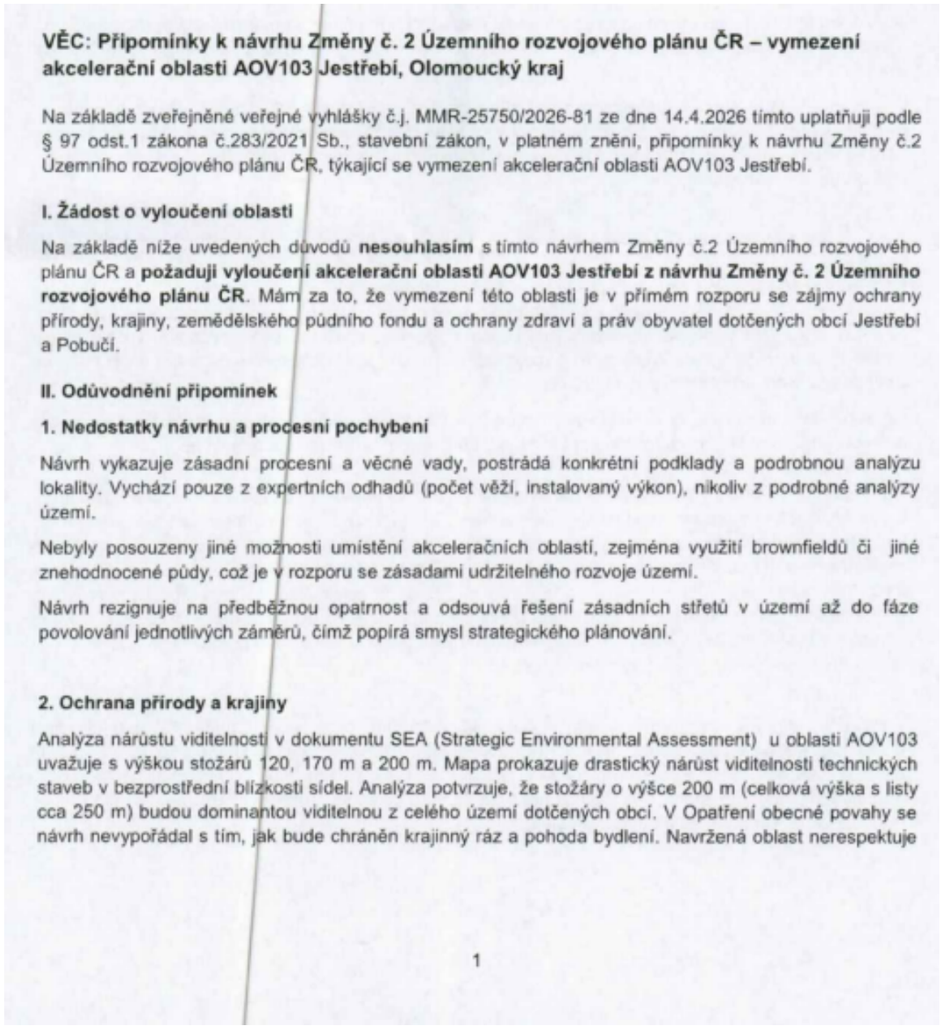	**Akceptováno.** Akcelerační oblast AOV103 – Jestřebí byla vypuštěna.

VĚC: Připomínky k návrhu Změny č. 2 Územního rozvojového plánu ČR – vymezení akcelerační oblasti AOV103 Jestřebí, Olomoucký kraj

Na základě zveřejněné veřejné vyhlášky č.j. MMR-25750/2026-81 ze dne 14.4.2026 tímto uplatňuji podle § 97 odst.1 zákona č.283/2021 Sb., stavební zákon, v platném znění, připomínky k návrhu Změny č.2 Územního rozvojového plánu ČR, týkající se vymezení akcelerační oblasti AOV103 Jestřebí.

I. Žádost o vyloučení oblasti

Na základě níže uvedených důvodů **nesouhlasím** s tímto návrhem Změny č.2 Územního rozvojového plánu ČR a **požaduji vyloučení akcelerační oblasti AOV103 Jestřebí z návrhu Změny č. 2 Územního rozvojového plánu ČR**. Mám za to, že vymezení této oblasti je v přímém rozporu se zájmy ochrany přírody, krajiny, zemědělského půdního fondu a ochrany zdraví a práv obyvatel dotčených obcí Jestřebí a Pobučí.

II. Odůvodnění připomínek

1. Nedostatky návrhu a procesní pochybení

Návrh vykazuje zásadní procesní a věcné vady, postrádá konkrétní podklady a podrobnou analýzu lokality. Vychází pouze z expertních odhadů (počet věží, instalovaný výkon), nikoliv z podrobné analýzy území.

Nebyly posouzeny jiné možnosti umístění akceleračních oblastí, zejména využití brownfieldů či jiné znehodnocené půdy, což je v rozporu se zásadami udržitelného rozvoje území.

Návrh rezignuje na předběžnou opatrnost a odsouvá řešení zásadních střetů v území až do fáze povolování jednotlivých záměrů, čímž popírá smysl strategického plánování.

2. Ochrana přírody a krajiny

Analýza nárůstu viditelnosti v dokumentu SEA (Strategic Environmental Assessment) u oblasti AOV103 uvažuje s výškou stožárů 120, 170 m a 200 m. Mapa prokazuje drastický nárůst viditelnosti technických staveb v bezprostřední blízkosti sídel. Analýza potvrzuje, že stožáry o výšce 200 m (celková výška s listy cca 250 m) budou dominantou viditelnou z celého území dotčených obcí. V Opatření obecné povahy se návrh nevypořádal s tím, jak bude chráněn krajinný ráz a pohoda bydlení. Navržená oblast nerespektuje

1

vizuální integritu sídel a fakticky mění charakter venkovského osídlení na průmyslovou zónu bez adekvátní kompenzace či ochranných opatření. Lokalita AOV103 představuje cenný krajinný celek, jehož industrializace je nepřípustná.

Opatření obecné povahy pro AOV103 připouští výjimky pro „nezbytná křížení" dopravní a technické infrastruktury s biokoridory, což při rozsahu infrastruktury VTE povede k faktické fragmentaci regionálních a lokálních biokoridorů. Stanovená minimální šířka koridoru 500 m pro velké savce je pro druhy jako například vlk v členitém terénu Jestřebí a Pobučí zcela nedostatečná a nezajišťuje funkčnost migrační trasy.

V Opatření obecné povahy pro AOV103 je uvedeno, že ochrana netopýrů bude řešena zajištěním akustického monitoringu netopýrů provozovatelem větrné elektrárny podle metodického doporučení společnosti ČESON, která je v textu označena jako „v přípravě". Stanovení podmínek ochrany netopýrů odkazem na neexistující/rozpracovaný dokument činí Opatření obecné povahy v této části nepřezkoumatelným. Správní akt nemůže ukládat povinnosti na základě dokumentu, který není součástí a jehož obsah je v době schvalování ÚRP neznámý. To zakládá nezákonnost celého vymezení AOV103 pro porušení principu právní jistoty.

Jelikož Opatření obecné povahy přiznává nutnost následného monitoringu mortality ptáků (bod 3.2 c, d), potvrzuje tím existenci rizika, kterému by mělo být předcházeno nevymezením oblasti v takto cenném území.

Vymezení AOV103 je v přímém rozporu s požadavkem čl.15c směrnice RED III, neboť oblast zahrnuje migrační koridory velkých savců, což automaticky vylučuje klasifikaci území jako 'nízkorizikového'. Návrh AOV103 se nevypořádal s tím, jak může být oblast s přiznanou fragmentací biokoridorů považována za environmentálně vhodnou.

3. Voda a klimatické funkce krajiny

Podkladová analýza SEA trpí zásadní věcnou vadou, když uvažuje hloubku založení 2–4 m. Statické požadavky na VTE o výšce 250 m v daných geologických podmínkách vyžadují hlubinné pilotáže. Tím, že SEA pracovala s chybným technickým zadáním, zcela opominula vyhodnocení vlivu na hlubší horizonty podzemních vod, které jsou v lokalitě dle VÚMOP silně zranitelné. Požaduji revizi SEA na základě reálných technických parametrů staveb.

Rozsáhlé betonové základy a obslužné komunikace naruší vsakování vody, změní odtokové poměry a zhorší schopnost krajiny zadržovat vodu, což je v době klimatické změny nepřípustné.

Opatření obecné povahy pro AOV103 stanovuje odstup od vodních toků pouze 8 metrů, což považuji za hrubě nedostatečné pro eliminaci rizika kontaminace. Tato vzdálenost je v podhorském terénu naprosto nedostatečná pro ochranu pramenišť a koryt před kontaminací a změnou odtokových poměrů při masivních zemních pracích (základy pro VTE, zařízení pro skladování elektřiny, komunikace), proto je nezbytné zvýšit tento ochranný odstup od vodních toků na minimálně 100 m, aby byla zajištěna elementární ochrana vodních zdrojů. Pouhé konstatování, že nesmí být narušena funkce, je v rozporu s realitou výstavby, kdy dochází k plošnému zhutnění půdy a přerušení drenážních systémů, což Opatření obecné povahy nijak technicky neřeší.

V lokalitě AOV103 se nachází řada individuálních zdrojů pitné vody (studny v obci Jestřebí a Pobučí), které čerpají vodu z mělkých i středně hlubokých horizontů. Hlubinné pilotáže a masivní betonáž (cca 400 m² nepropustné plochy na jednu VTE) prokazatelně protnou hydrogeologické vrstvy a mohou způsobit nevratnou kontaminaci nebo ztrátu vody v těchto studnách. SEA tento scénář vůbec neposuzovala, čímž je dokumentace neúplná.

2

					Obnovitelné zdroje energie jsou ve veřejném zájmu, ale nemohou být nadřazeny veřejnému zájmu na zachování zdrojů pitné vody pro obyvatelstvo. V lokalitě AOV103 dochází k přímému střetu těchto zájmů. Zatímco energetický cíl lze naplnit v jiných lokalitách ČR s vhodnějším podložím, zdroje pitné vody v Jestřebí a Pobučí jsou vázány na konkrétní území a jsou nenahraditelné. Ohrožení základních životních potřeb obyvatel je v rozporu se zásadou proporcionality.Požaduji vyloučení ploch, které jsou v hydrogeologickém dosahu místních studní a pramenišť. Návrh dále zcela opomíjí vliv rotace listů a změny proudění vzduchu na lokální mikroklima a vysušování okolních pozemků. **4. Ochrana zemědělského půdního fondu (ZPF)** Mapa oblasti potvrzuje, že AOV103 je vymezena na plochách intenzivně využívané zemědělské půdy. Lokalita zasahuje i do půd I. a II. třídy ochrany. OOP v bodě 3.1 písm. f) řeší pouze „přístup k pozemkům“, nikoliv prioritní ochranu půdy jako neobnovitelného zdroje. Navržená ochrana protierozních opatření je deklarativní a nezohledňuje zvýšený odtok z manipulačních ploch a komunikací VTE. Dojde k nevratnému zhutnění půdy těžkou technikou, zvýšení erozního rizika a fragmentaci zemědělských pozemků, což znemožní efektivní hospodaření. **5. Dopady na obyvatele a kvalitu života** Návrh nerespektuje požadavky nového stavebního zákona na kvalitu prostředí a pohodu bydlení. Dlouhodobé vystavení hluku (včetně infrazvuku) představuje riziko pro zdraví obyvatel. Opatření obecné povahy odsouvá řešení hluku až do „navazujících řízení“. Požaduji posouzení kumulativního hluku již ve fázi vymezení akcelerační oblasti, neboť po schválení ÚRP bude obrana nás obyvatel značně ztížena, ne-li zcela nemožná. Hranice AOV103 je od nejbližšího obydlí vzdálena pouhých 400 metrů. Návrh AOV103 při svém zpracování prokazatelně nepřihlédl k aktuální nové zástavbě, čímž bude docházet k přímému ohrožení zdraví občanů nadlimitním hlukem. Při kumulaci až 8 větrných elektráren o výšce 250 m je odstup 400–500 m od obydlí zcela nedostatečný pro dodržení hygienických limitů hluku v nočních hodinách. Návrh je v rozporu s cílem územního plánování chránit pohodu bydlení. V Opatření obecné povahy pro AOV103 se v bodě 3.1 l) uvádí, že podmínkou pro povolení záměrů OZE je zpracování studie působení stroboskopického efektu na obytnou zástavbu s vymezením VTE, u nichž je nutné dobu provozu omezit tak, aby shadow flicker efekt nepřekročil dobu trvání 30 hodin/rok. Vzhledem k umístění navržené AOV bude v celém roce, kromě letních měsíců, působit tento efekt na obytnou zástavbu obce Jestřebí, což zásadně sníží kvalitu života v obytných zónách Jestřebí. Návrh dále zcela ignoruje zásah do vlastnických práv obyvatel, kdy dojde k prokazatelnému znehodnocení nemovitostí. **6. Technická a bezpečnostní rizika** V Opatření obecné povahy zcela chybí stanovení pevných odstupových vzdáleností od obytné zástavby v poměru k uvažované výšce 250 m a nijak neřeší specifika zásahu u staveb vysokých 250 m v lesnatém terénu. Chybí analýza rizik šíření požáru z gondoly VTE do okolní krajiny. 3	

Poř. č.	Připomínkové místo	Číslo jednací	Článek	AO	Připomínka	Vyhodnocení
					Není stanovena bezpečná vzdálenost od turistických tras a komunikací pro případ námrazy, což ohrožuje bezpečnost osob v oblasti. Provoz 8 věží VTE a rozsáhlého úložiště elektřiny s sebou nese riziko úniku provozních kapalin (tisíce litrů olejů a chladicích směsí). V případě požáru úložiště nebo havárie VTE hrozí v daném sklonitém terénu okamžitá kontaminace spodních vod, na kterých je obec Jestřebí a Pobučí životně závislá. Absenci analýzy rizik úniku kapalin do specifických hydrogeologických struktur v lokalitě považuji za zásadní vadu návrhu. Nevymezení bezpečných zón v Opatřeních obecné povahy AOV103 porušuje povinnost chránit život a zdraví osob. **7. Kumulace vlivů** Opatření obecné povahy pro AOV103 v bodě 3.1 písm. k) zmiňuje kumulativní působení pouze u hluku. Návrh však zcela postrádá komplexní vyhodnocení kumulativních a synergických vlivů na krajinný ráz a ekosystémy, což je v rozporu s EIA a evropskou směrnicí o posuzování vlivů na životní prostředí. Požaduji doložení akustické studie, která zohlední kumulativní vliv (VTE + bateriová úložiště + stávající zdroje hluku). Opatření obecné povahy v bodě 3.1 k) sice kumulaci zmiňuje, ale bez vymezení limitů pro celou oblast je toto ustanovení nevymahatelné. Bez stanovení maximálního hlukového stropu pro celou AOV (tzv. hlukový management území) nelze garantovat ochranu zdraví obyvatel Jestřebí a Pobučí. Absence kumulativního vlivu v Opatření obecné povahy je vadou řízení, která má za následek nezákonnost celého aktu. Sčítání akustického tlaku a vizuální zátěže u obce Jestřebí a Pobučí nebylo v návrhu nijak kvantifikováno. **8. Infrastruktura pro skladování elektřiny** Návrh Opatření obecné povahy v bodě 3.1 b) předpokládá výstavbu areálů určených pro skladování elektřiny. Pro provoz 8 VTE o výšce 250 m je plánovaná výstavba rozsáhlých bateriových úložišť, která představují další plošný zábor kvalitní půdy o rozloze až 7 000 m^2 pro celou AOV103, zvýšení hlukové zátěže (neustálý hluk chlazení) a představuje neúměrné riziko pro silně zranitelné podzemní vody v případě havárie či požáru. Tato infrastruktura dále prohlubuje nepřípustnou industrializaci krajinného rázu Na rozdíl od nárazového svistu lopatek VTE, úložiště produkuje monotónní, neustálý hučivý zvuk. V tichém venkovském prostředí se tento zvuk šíří na velké vzdálenosti a zvyšuje celkovou hlukovou hladinu lokality. **9. Rozpor s právem EU a Listinou základních práv a svobod** Akcelerační oblasti mají být dle směrnice RED III vymezovány v územích „s nízkým environmentálním rizikem". Vzhledem k výskytu chráněných druhů a biokoridorů (přiznaných v Opatření obecné povahy AOV103 v bodě 3.1 písm. q) lokalita AOV103 tuto podmínku nesplňuje. V návrhu AOV103 Jestřebí není prokázáno, že veřejného zájmu na dosažení cílů RED III nelze dosáhnout v jiných lokalitách (např. v průmyslových zónách nebo lokalitách s nižším environmentálním rizikem), které by nevyžadovaly tak drastický zásah do jiných veřejných zájmů (biodiverzita, ochrana půdy). Pokud existují alternativy, je nucené prosazování AOV103 zneužitím institutu veřejného zájmu. Je ve veřejném zájmu, aby prostředky a úsilí byly vynakládány účelně. Prosazování AOV v lokalitě s prokazatelně vysokým hydrogeologickým rizikem a silným odporem místní samosprávy povede 4	

Poř. č.	Připomínkové místo	Číslo jednací	Článek	AO	Připomínka	Vyhodnocení
					k dlouholetým soudním sporům a zablokování výstavby. Takový postup je v rozporu s veřejným zájmem na rychlou transformaci energetiky, neboť efektivnější je využít lokality s vyšší mírou společenské a odborné akceptace. **III. Závěr** Vzhledem k výše uvedeným skutečnostem je návrh vymezení akcelerační oblasti AOV103 Jestřebí věcně nesprávný, nezákonný a společensky nepřijatelný. **Požaduji jeho úplné vypuštění z návrhu Změny č. 2 ÚRP.** Občané Jestřebí a Pobučí již svůj nesouhlas s výstavbou větrných elektráren (VTE) vyjádřili v rámci **petice v roce 2024**. Na základě této petice přijalo **Zastupitelstvo obce Jestřebí dne 10.9.2024 usnesení č.08/13/2024**, ve kterém se jasně vyslovuje proti výstavbě VTE na katastrech Jestřebí, Jestřebíčko a Pobučí. Navržené vymezení akcelerační oblasti je v přímém rozporu s principem samosprávy. Autor návrhu nerespektuje deklarovaný postoj obce a jejích obyvatel, čímž dochází k narušení důvěry v proces územního plánování a k nucenému prosazování záměru, který nemá místní akceptaci. Nucené vymezení AOV proti výslovnému a odůvodněnému nesouhlasu obce (vyjádřenému usnesením zastupitelstva a peticí) bez dostatečného prokázání, že neexistují jiné (vhodnější) lokality v rámci ČR, je nepřiměřeným zásahem do práva na samosprávu dle Ústavy ČR. Požaduji doložení variantního posouzení, které prokáže, že cíle RED III nelze dosáhnout v lokalitách s nižším odporem místních komunit a nižšími environmentálními dopady." Vzhledem k výše uvedeným věcným a procesním vadám (zejména nepřezkoumatelnost, rozpor se směrnicí RED III a chybné technické parametry v SEA) je návrh v rozporu s § 174 odst. 1 správního řádu. Trvám na tom, aby se správní orgán s každým bodem vypořádal jednotlivě a odůvodnil, proč upřednostňuje energetický záměr nad prokazatelnými hydrogeologickými a environmentálními riziky.	

Poř. č.	Připomínkové místo	Číslo jednací	Článek	AO	Připomínka	Vyhodnocení
2804.	Straková Božena	MMR-37684-2026-81	99czzx	AOV103	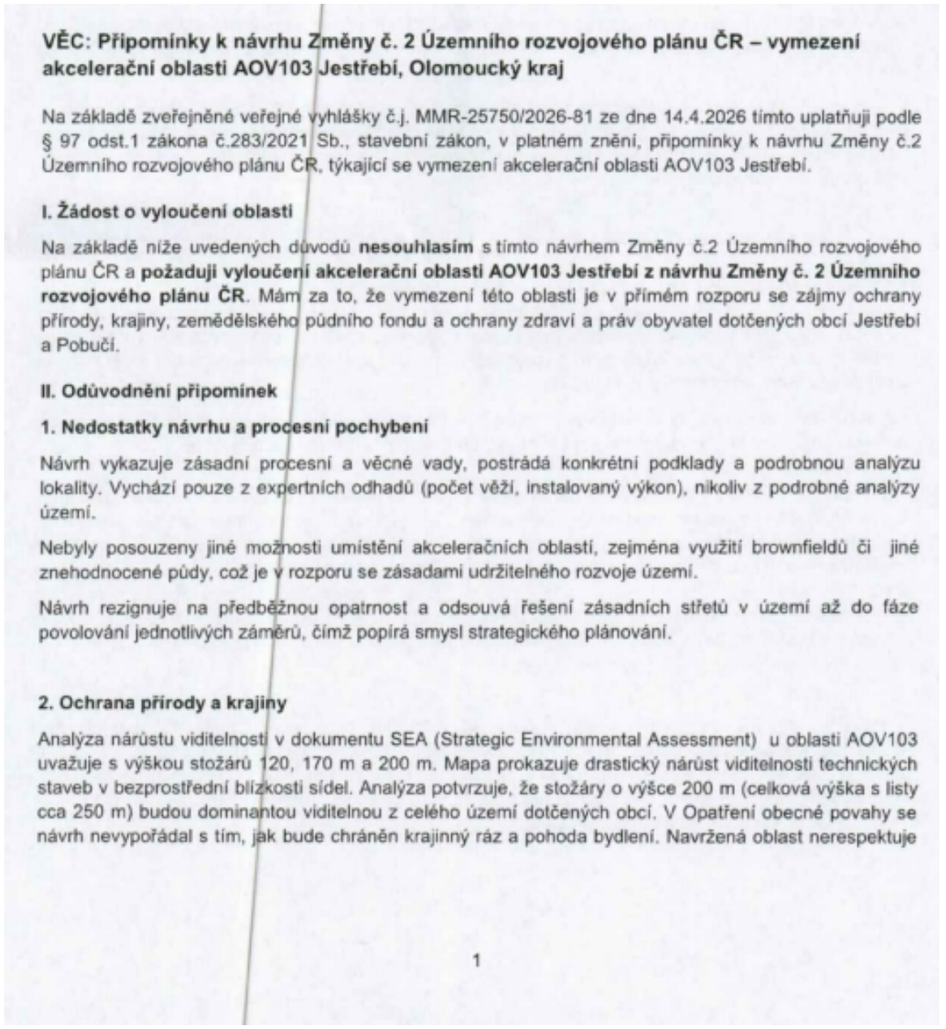	**Akceptováno.** Akcelerační oblast AOV103 – Jestřebí byla vypuštěna.

VĚC: Připomínky k návrhu Změny č. 2 Územního rozvojového plánu ČR – vymezení akcelerační oblasti AOV103 Jestřebí, Olomoucký kraj

Na základě zveřejněné veřejné vyhlášky č.j. MMR-25750/2026-81 ze dne 14.4.2026 tímto uplatňuji podle § 97 odst.1 zákona č.283/2021 Sb., stavební zákon, v platném znění, připomínky k návrhu Změny č.2 Územního rozvojového plánu ČR, týkající se vymezení akcelerační oblasti AOV103 Jestřebí.

I. Žádost o vyloučení oblasti

Na základě níže uvedených důvodů **nesouhlasím** s tímto návrhem Změny č.2 Územního rozvojového plánu ČR a **požaduji vyloučení akcelerační oblasti AOV103 Jestřebí z návrhu Změny č. 2 Územního rozvojového plánu ČR**. Mám za to, že vymezení této oblasti je v přímém rozporu se zájmy ochrany přírody, krajiny, zemědělského půdního fondu a ochrany zdraví a práv obyvatel dotčených obcí Jestřebí a Pobučí.

II. Odůvodnění připomínek

1. Nedostatky návrhu a procesní pochybení

Návrh vykazuje zásadní procesní a věcné vady, postrádá konkrétní podklady a podrobnou analýzu lokality. Vychází pouze z expertních odhadů (počet věží, instalovaný výkon), nikoliv z podrobné analýzy území.

Nebyly posouzeny jiné možnosti umístění akceleračních oblastí, zejména využití brownfieldů či jiné znehodnocené půdy, což je v rozporu se zásadami udržitelného rozvoje území.

Návrh rezignuje na předběžnou opatrnost a odsouvá řešení zásadních střetů v území až do fáze povolování jednotlivých záměrů, čímž popírá smysl strategického plánování.

2. Ochrana přírody a krajiny

Analýza nárůstu viditelnosti v dokumentu SEA (Strategic Environmental Assessment) u oblasti AOV103 uvažuje s výškou stožárů 120, 170 m a 200 m. Mapa prokazuje drastický nárůst viditelnosti technických staveb v bezprostřední blízkosti sídel. Analýza potvrzuje, že stožáry o výšce 200 m (celková výška s listy cca 250 m) budou dominantou viditelnou z celého území dotčených obcí. V Opatření obecné povahy se návrh nevypořádal s tím, jak bude chráněn krajinný ráz a pohoda bydlení. Navržená oblast nerespektuje

1

vizuální integritu sídel a fakticky mění charakter venkovského osídlení na průmyslovou zónu bez adekvátní kompenzace či ochranných opatření. Lokalita AOV103 představuje cenný krajinný celek, jehož industrializace je nepřípustná.

Opatření obecné povahy pro AOV103 připouští výjimky pro „nezbytná křížení" dopravní a technické infrastruktury s biokoridory, což při rozsahu infrastruktury VTE povede k faktické fragmentaci regionálních a lokálních biokoridorů. Stanovená minimální šířka koridoru 500 m pro velké savce je pro druhy jako například vlk v členitém terénu Jestřebí a Pobučí zcela nedostatečná a nezajišťuje funkčnost migrační trasy.

V Opatření obecné povahy pro AOV103 je uvedeno, že ochrana netopýrů bude řešena zajištěním akustického monitoringu netopýrů provozovatelem větrné elektrárny podle metodického doporučení společnosti ČESON, která je v textu označena jako „v přípravě". Stanovení podmínek ochrany netopýrů odkazem na neexistující/rozpracovaný dokument činí Opatření obecné povahy v této části nepřezkoumatelným. Správní akt nemůže ukládat povinnosti na základě dokumentu, který není součástí a jehož obsah je v době schvalování ÚRP neznámý. To zakládá nezákonnost celého vymezení AOV103 pro porušení principu právní jistoty.

Jelikož Opatření obecné povahy přiznává nutnost následného monitoringu mortality ptáků (bod 3.2 c, d), potvrzuje tím existenci rizika, kterému by mělo být předcházeno nevymezením oblasti v takto cenném území.

Vymezení AOV103 je v přímém rozporu s požadavkem čl.15c směrnice RED III, neboť oblast zahrnuje migrační koridory velkých savců, což automaticky vylučuje klasifikaci území jako 'nízkorizikového'. Návrh AOV103 se nevypořádal s tím, jak může být oblast s přiznanou fragmentací biokoridorů považována za environmentálně vhodnou.

3. Voda a klimatické funkce krajiny

Podkladová analýza SEA trpí zásadní věcnou vadou, když uvažuje hloubku založení 2–4 m. Statické požadavky na VTE o výšce 250 m v daných geologických podmínkách vyžadují hlubinné pilotáže. Tím, že SEA pracovala s chybným technickým zadáním, zcela opominula vyhodnocení vlivu na hlubší horizonty podzemních vod, které jsou v lokalitě dle VÚMOP silně zranitelné. Požaduji revizi SEA na základě reálných technických parametrů staveb.

Rozsáhlé betonové základy a obslužné komunikace naruší vsakování vody, změní odtokové poměry a zhorší schopnost krajiny zadržovat vodu, což je v době klimatické změny nepřípustné.

Opatření obecné povahy pro AOV103 stanovuje odstup od vodních toků pouze 8 metrů, což považuji za hrubě nedostatečné pro eliminaci rizika kontaminace. Tato vzdálenost je v podhorském terénu naprosto nedostatečná pro ochranu pramenišť a koryt před kontaminací a změnou odtokových poměrů při masivních zemních pracích (základy pro VTE, zařízení pro skladování elektřiny, komunikace), proto je nezbytné zvýšit tento ochranný odstup od vodních toků na minimálně 100 m, aby byla zajištěna elementární ochrana vodních zdrojů. Pouhé konstatování, že nesmí být narušena funkce, je v rozporu s realitou výstavby, kdy dochází k plošnému zhutnění půdy a přerušení drenážních systémů, což Opatření obecné povahy nijak technicky neřeší.

V lokalitě AOV103 se nachází řada individuálních zdrojů pitné vody (studny v obci Jestřebí a Pobučí), které čerpají vodu z mělkých i středně hlubokých horizontů. Hlubinné pilotáže a masivní betonáž (cca 400 m² nepropustné plochy na jednu VTE) prokazatelně protnou hydrogeologické vrstvy a mohou způsobit nevratnou kontaminaci nebo ztrátu vody v těchto studnách. SEA tento scénář vůbec neposuzovala, čímž je dokumentace neúplná.

2

					Obnovitelné zdroje energie jsou ve veřejném zájmu, ale nemohou být nadřazeny veřejnému zájmu na zachování zdrojů pitné vody pro obyvatelstvo. V lokalitě AOV103 dochází k přímému střetu těchto zájmů. Zatímco energetický cíl lze naplnit v jiných lokalitách ČR s vhodnějším podložím, zdroje pitné vody v Jestřebí a Pobučí jsou vázány na konkrétní území a jsou nenahraditelné. Ohrožení základních životních potřeb obyvatel je v rozporu se zásadou proporcionality.Požaduji vyloučení ploch, které jsou v hydrogeologickém dosahu místních studní a pramenišť. Návrh dále zcela opomíjí vliv rotace listů a změny proudění vzduchu na lokální mikroklima a vysušování okolních pozemků. **4. Ochrana zemědělského půdního fondu (ZPF)** Mapa oblasti potvrzuje, že AOV103 je vymezena na plochách intenzivně využívané zemědělské půdy. Lokalita zasahuje i do půd I. a II. třídy ochrany. OOP v bodě 3.1 písm. f) řeší pouze „přístup k pozemkům“, nikoliv prioritní ochranu půdy jako neobnovitelného zdroje. Navržená ochrana protierozních opatření je deklarativní a nezohledňuje zvýšený odtok z manipulačních ploch a komunikací VTE. Dojde k nevratnému zhutnění půdy těžkou technikou, zvýšení erozního rizika a fragmentaci zemědělských pozemků, což znemožní efektivní hospodaření. **5. Dopady na obyvatele a kvalitu života** Návrh nerespektuje požadavky nového stavebního zákona na kvalitu prostředí a pohodu bydlení. Dlouhodobé vystavení hluku (včetně infrazvuku) představuje riziko pro zdraví obyvatel. Opatření obecné povahy odsouvá řešení hluku až do „navazujících řízení“. Požaduji posouzení kumulativního hluku již ve fázi vymezení akcelerační oblasti, neboť po schválení ÚRP bude obrana nás obyvatel značně ztížena, ne-li zcela nemožná. Hranice AOV103 je od nejbližšího obydlí vzdálena pouhých 400 metrů. Návrh AOV103 při svém zpracování prokazatelně nepřihlédl k aktuální nové zástavbě, čímž bude docházet k přímému ohrožení zdraví občanů nadlimitním hlukem. Při kumulaci až 8 větrných elektráren o výšce 250 m je odstup 400–500 m od obydlí zcela nedostatečný pro dodržení hygienických limitů hluku v nočních hodinách. Návrh je v rozporu s cílem územního plánování chránit pohodu bydlení. V Opatření obecné povahy pro AOV103 se v bodě 3.1 l) uvádí, že podmínkou pro povolení záměrů OZE je zpracování studie působení stroboskopického efektu na obytnou zástavbu s vymezením VTE, u nichž je nutné dobu provozu omezit tak, aby shadow flicker efekt nepřekročil dobu trvání 30 hodin/rok. Vzhledem k umístění navržené AOV bude v celém roce, kromě letních měsíců, působit tento efekt na obytnou zástavbu obce Jestřebí, což zásadně sníží kvalitu života v obytných zónách Jestřebí. Návrh dále zcela ignoruje zásah do vlastnických práv obyvatel, kdy dojde k prokazatelnému znehodnocení nemovitostí. **6. Technická a bezpečnostní rizika** V Opatření obecné povahy zcela chybí stanovení pevných odstupových vzdáleností od obytné zástavby v poměru k uvažované výšce 250 m a nijak neřeší specifika zásahu u staveb vysokých 250 m v lesnatém terénu. Chybí analýza rizik šíření požáru z gondoly VTE do okolní krajiny. 3	

Poř. č.	Připomínkové místo	Číslo jednací	Článek	AO	Připomínka	Vyhodnocení
					Není stanovena bezpečná vzdálenost od turistických tras a komunikací pro případ námrazy, což ohrožuje bezpečnost osob v oblasti. Provoz 8 věží VTE a rozsáhlého úložiště elektřiny s sebou nese riziko úniku provozních kapalin (tisíce litrů olejů a chladicích směsí). V případě požáru úložiště nebo havárie VTE hrozí v daném sklonitém terénu okamžitá kontaminace spodních vod, na kterých je obec Jestřebí a Pobučí životně závislá. Absenci analýzy rizik úniku kapalin do specifických hydrogeologických struktur v lokalitě považuji za zásadní vadu návrhu. Nevymezení bezpečných zón v Opatřeních obecné povahy AOV103 porušuje povinnost chránit život a zdraví osob. **7. Kumulace vlivů** Opatření obecné povahy pro AOV103 v bodě 3.1 písm. k) zmiňuje kumulativní působení pouze u hluku. Návrh však zcela postrádá komplexní vyhodnocení kumulativních a synergických vlivů na krajinný ráz a ekosystémy, což je v rozporu s EIA a evropskou směrnicí o posuzování vlivů na životní prostředí. Požaduji doložení akustické studie, která zohlední kumulativní vliv (VTE + bateriová úložiště + stávající zdroje hluku). Opatření obecné povahy v bodě 3.1 k) sice kumulaci zmiňuje, ale bez vymezení limitů pro celou oblast je toto ustanovení nevymahatelné. Bez stanovení maximálního hlukového stropu pro celou AOV (tzv. hlukový management území) nelze garantovat ochranu zdraví obyvatel Jestřebí a Pobučí. Absence kumulativního vlivu v Opatření obecné povahy je vadou řízení, která má za následek nezákonnost celého aktu. Sčítání akustického tlaku a vizuální zátěže u obce Jestřebí a Pobučí nebylo v návrhu nijak kvantifikováno. **8. Infrastruktura pro skladování elektřiny** Návrh Opatření obecné povahy v bodě 3.1 b) předpokládá výstavbu areálů určených pro skladování elektřiny. Pro provoz 8 VTE o výšce 250 m je plánovaná výstavba rozsáhlých bateriových úložišť, která představují další plošný zábor kvalitní půdy o rozloze až 7 000 m^2 pro celou AOV103, zvýšení hlukové zátěže (neustálý hluk chlazení) a představuje neúměrné riziko pro silně zranitelné podzemní vody v případě havárie či požáru. Tato infrastruktura dále prohlubuje nepřípustnou industrializaci krajinného rázu Na rozdíl od nárazového svistu lopatek VTE, úložiště produkuje monotónní, neustálý hučivý zvuk. V tichém venkovském prostředí se tento zvuk šíří na velké vzdálenosti a zvyšuje celkovou hlukovou hladinu lokality. **9. Rozpor s právem EU a Listinou základních práv a svobod** Akcelerační oblasti mají být dle směrnice RED III vymezovány v územích „s nízkým environmentálním rizikem". Vzhledem k výskytu chráněných druhů a biokoridorů (přiznaných v Opatření obecné povahy AOV103 v bodě 3.1 písm. q) lokalita AOV103 tuto podmínku nesplňuje. V návrhu AOV103 Jestřebí není prokázáno, že veřejného zájmu na dosažení cílů RED III nelze dosáhnout v jiných lokalitách (např. v průmyslových zónách nebo lokalitách s nižším environmentálním rizikem), které by nevyžadovaly tak drastický zásah do jiných veřejných zájmů (biodiverzita, ochrana půdy). Pokud existují alternativy, je nucené prosazování AOV103 zneužitím institutu veřejného zájmu. Je ve veřejném zájmu, aby prostředky a úsilí byly vynakládány účelně. Prosazování AOV v lokalitě s prokazatelně vysokým hydrogeologickým rizikem a silným odporem místní samosprávy povede 4	

Poř. č.	Připomínkové místo	Číslo jednací	Článek	AO	Připomínka	Vyhodnocení
					k dlouholetým soudním sporům a zablokování výstavby. Takový postup je v rozporu s veřejným zájmem na rychlou transformaci energetiky, neboť efektivnější je využít lokality s vyšší mírou společenské a odborné akceptace. **III. Závěr** Vzhledem k výše uvedeným skutečnostem je návrh vymezení akcelerační oblasti AOV103 Jestřebí věcně nesprávný, nezákonný a společensky nepřijatelný. **Požaduji jeho úplné vypuštění z návrhu Změny č. 2 ÚRP.** Občané Jestřebí a Pobučí již svůj nesouhlas s výstavbou větrných elektráren (VTE) vyjádřili v rámci **petice v roce 2024**. Na základě této petice přijalo **Zastupitelstvo obce Jestřebí dne 10.9.2024 usnesení č.08/13/2024**, ve kterém se jasně vyslovuje proti výstavbě VTE na katastrech Jestřebí, Jestřebíčko a Pobučí. Navržené vymezení akcelerační oblasti je v přímém rozporu s principem samosprávy. Autor návrhu nerespektuje deklarovaný postoj obce a jejích obyvatel, čímž dochází k narušení důvěry v proces územního plánování a k nucenému prosazování záměru, který nemá místní akceptaci. Nucené vymezení AOV proti výslovnému a odůvodněnému nesouhlasu obce (vyjádřenému usnesením zastupitelstva a peticí) bez dostatečného prokázání, že neexistují jiné (vhodnější) lokality v rámci ČR, je nepřiměřeným zásahem do práva na samosprávu dle Ústavy ČR. Požaduji doložení variantního posouzení, které prokáže, že cíle RED III nelze dosáhnout v lokalitách s nižším odporem místních komunit a nižšími environmentálními dopady." Vzhledem k výše uvedeným věcným a procesním vadám (zejména nepřezkoumatelnost, rozpor se směrnicí RED III a chybné technické parametry v SEA) je návrh v rozporu s § 174 odst. 1 správního řádu. Trvám na tom, aby se správní orgán s každým bodem vypořádal jednotlivě a odůvodnil, proč upřednostňuje energetický záměr nad prokazatelnými hydrogeologickými a environmentálními riziky.	

Poř. č.	Připomínkové místo	Číslo jednací	Článek	AO	Připomínka	Vyhodnocení
2805.	Smolíková Kateřina	MMR-37685-2026-81	99czzx	AOV103	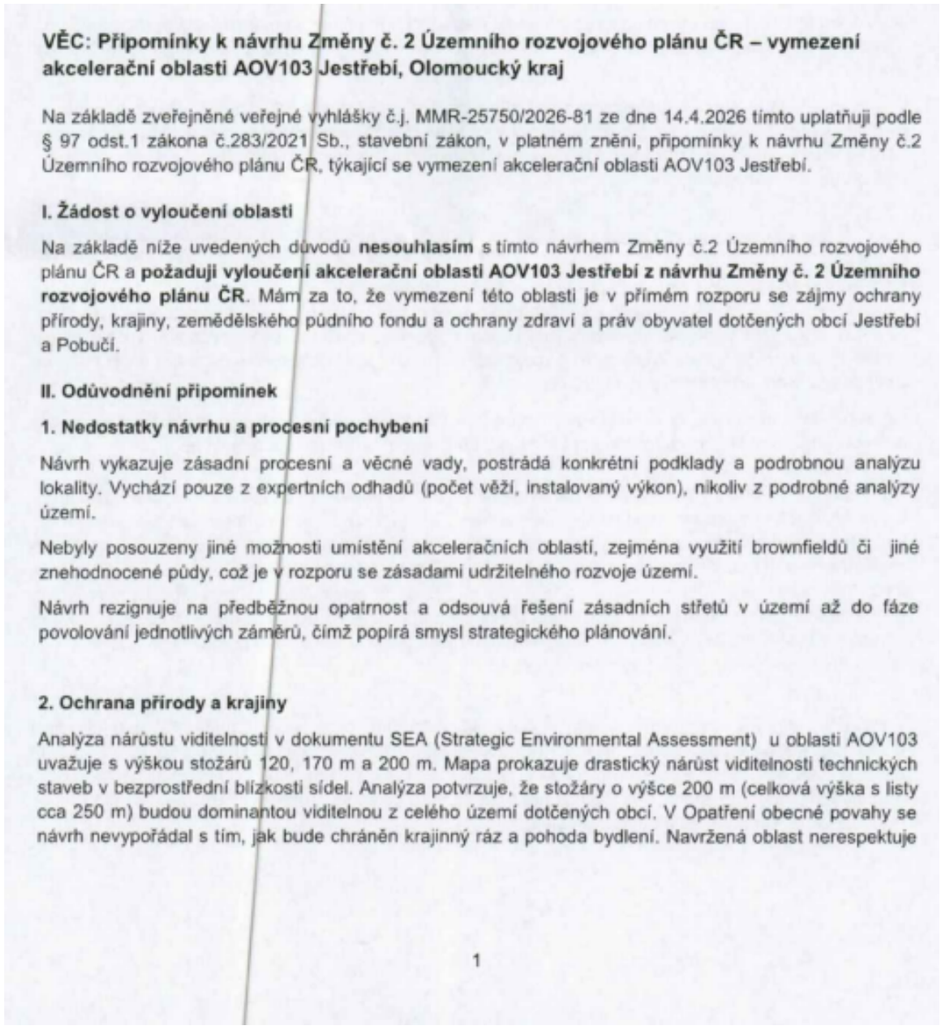	**Akceptováno.** Akcelerační oblast AOV103 – Jestřebí byla vypuštěna.

vizuální integritu sídel a fakticky mění charakter venkovského osídlení na průmyslovou zónu bez adekvátní kompenzace či ochranných opatření. Lokalita AOV103 představuje cenný krajinný celek, jehož industrializace je nepřípustná.

Opatření obecné povahy pro AOV103 připouští výjimky pro „nezbytná křížení" dopravní a technické infrastruktury s biokoridory, což při rozsahu infrastruktury VTE povede k faktické fragmentaci regionálních a lokálních biokoridorů. Stanovená minimální šířka koridoru 500 m pro velké savce je pro druhy jako například vlk v členitém terénu Jestřebí a Pobučí zcela nedostatečná a nezajišťuje funkčnost migrační trasy.

V Opatření obecné povahy pro AOV103 je uvedeno, že ochrana netopýrů bude řešena zajištěním akustického monitoringu netopýrů provozovatelem větrné elektrárny podle metodického doporučení společnosti ČESON, která je v textu označena jako „v přípravě". Stanovení podmínek ochrany netopýrů odkazem na neexistující/rozpracovaný dokument činí Opatření obecné povahy v této části nepřezkoumatelným. Správní akt nemůže ukládat povinnosti na základě dokumentu, který není součástí a jehož obsah je v době schvalování ÚRP neznámý. To zakládá nezákonnost celého vymezení AOV103 pro porušení principu právní jistoty.

Jelikož Opatření obecné povahy přiznává nutnost následného monitoringu mortality ptáků (bod 3.2 c, d), potvrzuje tím existenci rizika, kterému by mělo být předcházeno nevymezením oblasti v takto cenném území.

Vymezení AOV103 je v přímém rozporu s požadavkem čl.15c směrnice RED III, neboť oblast zahrnuje migrační koridory velkých savců, což automaticky vylučuje klasifikaci území jako 'nízkorizikového'. Návrh AOV103 se nevypořádal s tím, jak může být oblast s přiznanou fragmentací biokoridorů považována za environmentálně vhodnou.

3. Voda a klimatické funkce krajiny

Podkladová analýza SEA trpí zásadní věcnou vadou, když uvažuje hloubku založení 2–4 m. Statické požadavky na VTE o výšce 250 m v daných geologických podmínkách vyžadují hlubinné pilotáže. Tím, že SEA pracovala s chybným technickým zadáním, zcela opominula vyhodnocení vlivu na hlubší horizonty podzemních vod, které jsou v lokalitě dle VÚMOP silně zranitelné. Požaduji revizi SEA na základě reálných technických parametrů staveb.

Rozsáhlé betonové základy a obslužné komunikace naruší vsakování vody, změní odtokové poměry a zhorší schopnost krajiny zadržovat vodu, což je v době klimatické změny nepřípustné.

Opatření obecné povahy pro AOV103 stanovuje odstup od vodních toků pouze 8 metrů, což považuji za hrubě nedostatečné pro eliminaci rizika kontaminace. Tato vzdálenost je v podhorském terénu naprosto nedostatečná pro ochranu pramenišť a koryt před kontaminací a změnou odtokových poměrů při masivních zemních pracích (základy pro VTE, zařízení pro skladování elektřiny, komunikace), proto je nezbytné zvýšit tento ochranný odstup od vodních toků na minimálně 100 m, aby byla zajištěna elementární ochrana vodních zdrojů. Pouhé konstatování, že nesmí být narušena funkce, je v rozporu s realitou výstavby, kdy dochází k plošnému zhutnění půdy a přerušení drenážních systémů, což Opatření obecné povahy nijak technicky neřeší.

V lokalitě AOV103 se nachází řada individuálních zdrojů pitné vody (studny v obci Jestřebí a Pobučí), které čerpají vodu z mělkých i středně hlubokých horizontů. Hlubinné pilotáže a masivní betonáž (cca 400 m² nepropustné plochy na jednu VTE) prokazatelně protnou hydrogeologické vrstvy a mohou způsobit nevratnou kontaminaci nebo ztrátu vody v těchto studnách. SEA tento scénář vůbec neposuzovala, čímž je dokumentace neúplná.

2

					Obnovitelné zdroje energie jsou ve veřejném zájmu, ale nemohou být nadřazeny veřejnému zájmu na zachování zdrojů pitné vody pro obyvatelstvo. V lokalitě AOV103 dochází k přímému střetu těchto zájmů. Zatímco energetický cíl lze naplnit v jiných lokalitách ČR s vhodnějším podložím, zdroje pitné vody v Jestřebí a Pobučí jsou vázány na konkrétní území a jsou nenahraditelné. Ohrožení základních životních potřeb obyvatel je v rozporu se zásadou proporcionality.Požaduji vyloučení ploch, které jsou v hydrogeologickém dosahu místních studní a pramenišť. Návrh dále zcela opomíjí vliv rotace listů a změny proudění vzduchu na lokální mikroklima a vysušování okolních pozemků. **4. Ochrana zemědělského půdního fondu (ZPF)** Mapa oblasti potvrzuje, že AOV103 je vymezena na plochách intenzivně využívané zemědělské půdy. Lokalita zasahuje i do půd I. a II. třídy ochrany. OOP v bodě 3.1 písm. f) řeší pouze „přístup k pozemkům“, nikoliv prioritní ochranu půdy jako neobnovitelného zdroje. Navržená ochrana protierozních opatření je deklarativní a nezohledňuje zvýšený odtok z manipulačních ploch a komunikací VTE. Dojde k nevratnému zhutnění půdy těžkou technikou, zvýšení erozního rizika a fragmentaci zemědělských pozemků, což znemožní efektivní hospodaření. **5. Dopady na obyvatele a kvalitu života** Návrh nerespektuje požadavky nového stavebního zákona na kvalitu prostředí a pohodu bydlení. Dlouhodobé vystavení hluku (včetně infrazvuku) představuje riziko pro zdraví obyvatel. Opatření obecné povahy odsouvá řešení hluku až do „navazujících řízení“. Požaduji posouzení kumulativního hluku již ve fázi vymezení akcelerační oblasti, neboť po schválení ÚRP bude obrana nás obyvatel značně ztížena, ne-li zcela nemožná. Hranice AOV103 je od nejbližšího obydlí vzdálena pouhých 400 metrů. Návrh AOV103 při svém zpracování prokazatelně nepřihlédl k aktuální nové zástavbě, čímž bude docházet k přímému ohrožení zdraví občanů nadlimitním hlukem. Při kumulaci až 8 větrných elektráren o výšce 250 m je odstup 400–500 m od obydlí zcela nedostatečný pro dodržení hygienických limitů hluku v nočních hodinách. Návrh je v rozporu s cílem územního plánování chránit pohodu bydlení. V Opatření obecné povahy pro AOV103 se v bodě 3.1 l) uvádí, že podmínkou pro povolení záměrů OZE je zpracování studie působení stroboskopického efektu na obytnou zástavbu s vymezením VTE, u nichž je nutné dobu provozu omezit tak, aby shadow flicker efekt nepřekročil dobu trvání 30 hodin/rok. Vzhledem k umístění navržené AOV bude v celém roce, kromě letních měsíců, působit tento efekt na obytnou zástavbu obce Jestřebí, což zásadně sníží kvalitu života v obytných zónách Jestřebí. Návrh dále zcela ignoruje zásah do vlastnických práv obyvatel, kdy dojde k prokazatelnému znehodnocení nemovitostí. **6. Technická a bezpečnostní rizika** V Opatření obecné povahy zcela chybí stanovení pevných odstupových vzdáleností od obytné zástavby v poměru k uvažované výšce 250 m a nijak neřeší specifika zásahu u staveb vysokých 250 m v lesnatém terénu. Chybí analýza rizik šíření požáru z gondoly VTE do okolní krajiny. 3	

Poř. č.	Připomínkové místo	Číslo jednací	Článek	AO	Připomínka	Vyhodnocení
					Není stanovena bezpečná vzdálenost od turistických tras a komunikací pro případ námrazy, což ohrožuje bezpečnost osob v oblasti. Provoz 8 věží VTE a rozsáhlého úložiště elektřiny s sebou nese riziko úniku provozních kapalin (tisíce litrů olejů a chladicích směsí). V případě požáru úložiště nebo havárie VTE hrozí v daném sklonitém terénu okamžitá kontaminace spodních vod, na kterých je obec Jestřebí a Pobučí životně závislá. Absenci analýzy rizik úniku kapalin do specifických hydrogeologických struktur v lokalitě považuji za zásadní vadu návrhu. Nevymezení bezpečných zón v Opatřeních obecné povahy AOV103 porušuje povinnost chránit život a zdraví osob. **7. Kumulace vlivů** Opatření obecné povahy pro AOV103 v bodě 3.1 písm. k) zmiňuje kumulativní působení pouze u hluku. Návrh však zcela postrádá komplexní vyhodnocení kumulativních a synergických vlivů na krajinný ráz a ekosystémy, což je v rozporu s EIA a evropskou směrnicí o posuzování vlivů na životní prostředí. Požaduji doložení akustické studie, která zohlední kumulativní vliv (VTE + bateriová úložiště + stávající zdroje hluku). Opatření obecné povahy v bodě 3.1 k) sice kumulaci zmiňuje, ale bez vymezení limitů pro celou oblast je toto ustanovení nevymahatelné. Bez stanovení maximálního hlukového stropu pro celou AOV (tzv. hlukový management území) nelze garantovat ochranu zdraví obyvatel Jestřebí a Pobučí. Absence kumulativního vlivu v Opatření obecné povahy je vadou řízení, která má za následek nezákonnost celého aktu. Sčítání akustického tlaku a vizuální zátěže u obce Jestřebí a Pobučí nebylo v návrhu nijak kvantifikováno. **8. Infrastruktura pro skladování elektřiny** Návrh Opatření obecné povahy v bodě 3.1 b) předpokládá výstavbu areálů určených pro skladování elektřiny. Pro provoz 8 VTE o výšce 250 m je plánovaná výstavba rozsáhlých bateriových úložišť, která představují další plošný zábor kvalitní půdy o rozloze až 7 000 m^2 pro celou AOV103, zvýšení hlukové zátěže (neustálý hluk chlazení) a představuje neúměrné riziko pro silně zranitelné podzemní vody v případě havárie či požáru. Tato infrastruktura dále prohlubuje nepřípustnou industrializaci krajinného rázu Na rozdíl od nárazového svistu lopatek VTE, úložiště produkuje monotónní, neustálý hučivý zvuk. V tichém venkovském prostředí se tento zvuk šíří na velké vzdálenosti a zvyšuje celkovou hlukovou hladinu lokality. **9. Rozpor s právem EU a Listinou základních práv a svobod** Akcelerační oblasti mají být dle směrnice RED III vymezovány v územích „s nízkým environmentálním rizikem". Vzhledem k výskytu chráněných druhů a biokoridorů (přiznaných v Opatření obecné povahy AOV103 v bodě 3.1 písm. q) lokalita AOV103 tuto podmínku nesplňuje. V návrhu AOV103 Jestřebí není prokázáno, že veřejného zájmu na dosažení cílů RED III nelze dosáhnout v jiných lokalitách (např. v průmyslových zónách nebo lokalitách s nižším environmentálním rizikem), které by nevyžadovaly tak drastický zásah do jiných veřejných zájmů (biodiverzita, ochrana půdy). Pokud existují alternativy, je nucené prosazování AOV103 zneužitím institutu veřejného zájmu. Je ve veřejném zájmu, aby prostředky a úsilí byly vynakládány účelně. Prosazování AOV v lokalitě s prokazatelně vysokým hydrogeologickým rizikem a silným odporem místní samosprávy povede 4	

Poř. č.	Připomínkové místo	Číslo jednací	Článek	AO	Připomínka	Vyhodnocení
					k dlouholetým soudním sporům a zablokování výstavby. Takový postup je v rozporu s veřejným zájmem na rychlou transformaci energetiky, neboť efektivnější je využít lokality s vyšší mírou společenské a odborné akceptace. **III. Závěr** Vzhledem k výše uvedeným skutečnostem je návrh vymezení akcelerační oblasti AOV103 Jestřebí věcně nesprávný, nezákonný a společensky nepřijatelný. **Požaduji jeho úplné vypuštění z návrhu Změny č. 2 ÚRP.** Občané Jestřebí a Pobučí již svůj nesouhlas s výstavbou větrných elektráren (VTE) vyjádřili v rámci **petice v roce 2024**. Na základě této petice přijalo **Zastupitelstvo obce Jestřebí dne 10.9.2024 usnesení č.08/13/2024**, ve kterém se jasně vyslovuje proti výstavbě VTE na katastrech Jestřebí, Jestřebíčko a Pobučí. Navržené vymezení akcelerační oblasti je v přímém rozporu s principem samosprávy. Autor návrhu nerespektuje deklarovaný postoj obce a jejích obyvatel, čímž dochází k narušení důvěry v proces územního plánování a k nucenému prosazování záměru, který nemá místní akceptaci. Nucené vymezení AOV proti výslovnému a odůvodněnému nesouhlasu obce (vyjádřenému usnesením zastupitelstva a peticí) bez dostatečného prokázání, že neexistují jiné (vhodnější) lokality v rámci ČR, je nepřiměřeným zásahem do práva na samosprávu dle Ústavy ČR. Požaduji doložení variantního posouzení, které prokáže, že cíle RED III nelze dosáhnout v lokalitách s nižším odporem místních komunit a nižšími environmentálními dopady." Vzhledem k výše uvedeným věcným a procesním vadám (zejména nepřezkoumatelnost, rozpor se směrnicí RED III a chybné technické parametry v SEA) je návrh v rozporu s § 174 odst. 1 správního řádu. Trvám na tom, aby se správní orgán s každým bodem vypořádal jednotlivě a odůvodnil, proč upřednostňuje energetický záměr nad prokazatelnými hydrogeologickými a environmentálními riziky.	

Poř. č.	Připomínkové místo	Číslo jednací	Článek	AO	Připomínka	Vyhodnocení
2806.	Kasala Milan	MMR-37687-2026-81	99czzx	AOV103	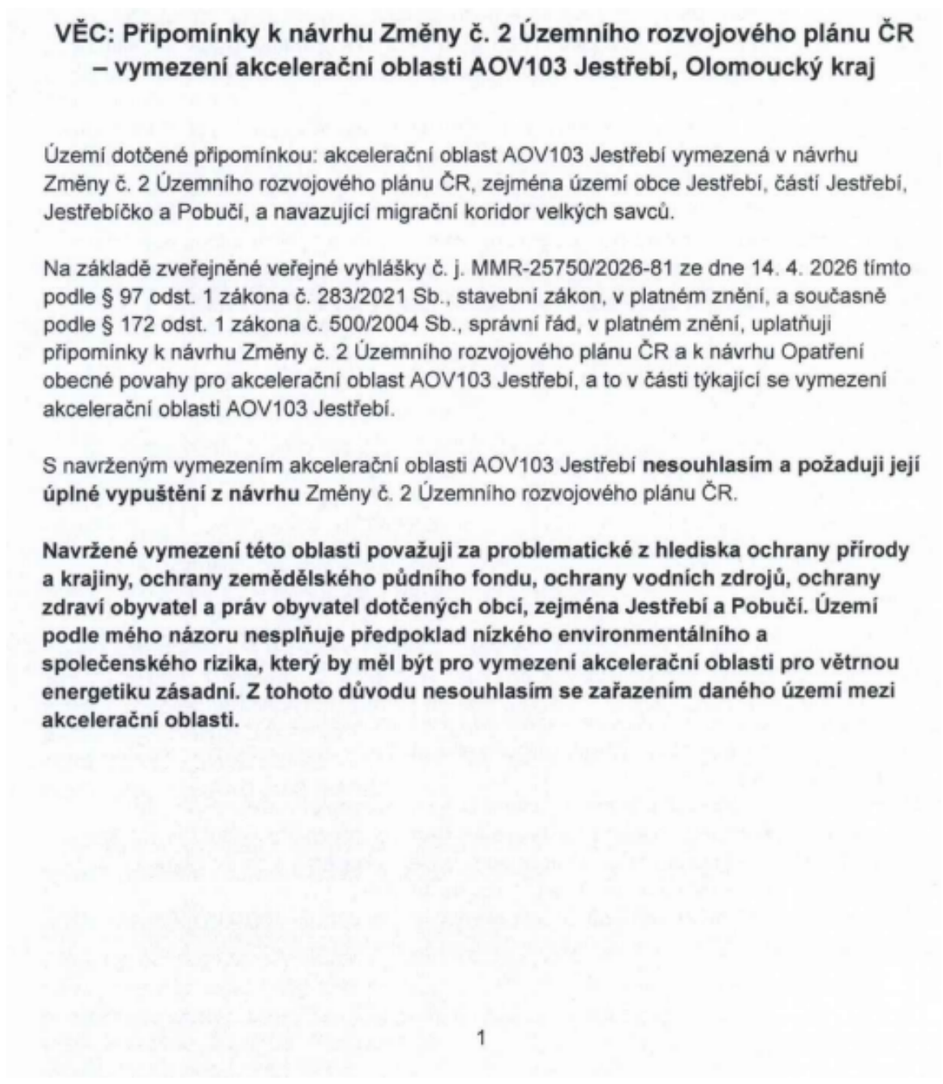	**Akceptováno.** Akcelerační oblast AOV103 – Jestřebí byla vypuštěna.

					  I. Hlavní požadavek Požaduji, aby akcelerační oblast AOV103 Jestřebí byla z návrhu Změny č. 2 Územního rozvojového plánu ČR **v celém rozsahu vypuštěna.** Současně požaduji, aby se pořizovatel a příslušné orgány jednotlivě vypořádaly se všemi níže uvedenými připomínkami a odůvodnily, proč by měl být energetický záměr v této konkrétní lokalitě upřednostněn před ochranou vodních zdrojů, krajinného rázu, zemědělské půdy, chráněných druhů a kvality života obyvatel. **II. Odůvodnění připomínek** **1. Nevhodnost lokality a nedostatečné prověření alternativ** Návrh vymezení AOV103 považuji za věcně nedostatečně odůvodněný. Z dostupných podkladů vyplývá, že odhad využitelnosti území je založen zejména na expertním odhadu počtu věží, jejich výkonu a předpokládaných rozestupech, nikoliv na podrobné analýze všech místních limitů. Takový postup je u záměru této velikosti nedostatečný. V lokalitě se předpokládá možnost umístění až 8 větrných elektráren o celkové výšce až 250 m, včetně související dopravní a technické infrastruktury a zařízení pro skladování elektřiny. Takový zásah nelze považovat za běžné doplnění území o obnovitelný zdroj, ale za zásadní změnu charakteru krajiny. **Požaduji, aby pořizovatel doložil, jakým způsobem byly při výběru lokalit porovnány lokality s obdobnými větrnými podmínkami, avšak nižším environmentálním a společenským konfliktem.** Pouhý odkaz na expertní odhad počtu věží nestačí. Nelze souhlasit s tím, aby byly zásadní střety v území pouze odsunuty do navazujících řízení. Územní rozvojový plán má sloužit ke strategickému plánování a předcházení konfliktům, nikoliv k jejich přenesení na pozdější fázi, kdy bude procesní obrana obyvatel a obcí výrazně složitější. Posuzování alternativ lokalizace nemůže být odloženo výhradně do navazujícího EIA řízení, neboť jakmile je akcelerační oblast schválena, je tím vytvořeno fakticky nevratné strategické rozhodnutí, jež alternativy předem uzavírá. Smysl strategického nástroje – územního rozvojového plánu – je právě v tom, aby byla porovnání provedena na úrovni, kde je obrana obyvatel procesně ještě efektivní. **2. Dopady na obyvatele, zdraví a pohodu bydlení** Navržená hranice AOV103 se přibližuje k obytné zástavbě v části Pobučí na vzdálenost přibližně 400 m. Přitom OOP nestanoví žádnou minimální ochrannou vzdálenost od zástavby a její stanovení odkládá až do navazujícího řízení. Požaduji, aby pořizovatel vysvětlil, na základě jakého odborného podkladu považuje tuto vzdálenost za dostatečnou pro ochranu zdraví a pohody bydlení, zejména při uvažované výšce elektráren až 250 m a jejich počtu až 8 věží. Návrh neobsahuje pevné a předem stanovené odstupové vzdálenosti od obytné zástavby. Ochrana obyvatel je ponechána až na navazující řízení, zejména prostřednictvím hlukové studie. To považuji za nepřijatelné, protože po schválení akcelerační oblasti bude fakticky vytvořen silný předpoklad pro následné povolování záměrů. **Vymezení AOV103 může zároveň omezit přirozený rozvoj obcí Jestřebí a Pobučí**. Nová obytná zástavba se s ohledem na hlukové, bezpečnostní, světelné a vizuální dopady 	

nebude moci rozumně přibližovat k větrným elektrárnám a bateriovým úložištím. Akcelerační oblast by tak fakticky vytvořila bariéru dalšího sídelního rozvoje.
Při kumulaci více větrných elektráren nelze posuzovat každou stavbu izolovaně. Je nezbytné posoudit celkovou hlukovou zátěž celé oblasti, včetně nízkofrekvenčního hluku, infrazvuku, hluku z bateriových úložišť, doprovodné infrastruktury a stávajících zdrojů hluku. Bez stanovení celkového hlukového limitu pro celou AOV nelze zaručit ochranu zdraví a pohody bydlení.
U hluku je nutné zohlednit i konkrétní konfiguraci terénu. Jestřebí a Pobučí leží ve svažitém území a část zástavby je orientována směrem k jihu, tedy k navržené oblasti. Větrné elektrárny mají být umístěny výše v terénu, což může způsobit nepříznivé šíření hluku do obce, zejména v noci a za určitých povětrnostních podmínek. Obecná hluková studie bez posouzení těchto místních poměrů by nebyla dostatečná.
Zvlášť problematický je také stroboskopický efekt, tzv. shadow flicker. Obytná zástavba Jestřebí a Pobučí leží severně od navržených elektráren, zatímco elektrárny by stály jižně od obcí a výše v terénu. V části dne a roku tak může slunce procházet za rotory směrem k obytné zástavbě a způsobovat rušivé blikání v domech, zahradách i veřejném prostoru.
Za nedostatečné považuji spoléhat pouze na následné omezení provozu. Obce jsou rozloženy v širším území, čas východu a západu slunce se v průběhu roku výrazně mění a při uvažovaném počtu až 8 větrných elektráren se mohou účinky jednotlivých zařízení překrývat. Vypínací režim by proto musel být posuzován pro celou obec a pro nejnepříznivější souběhy, což návrh předem nezajišťuje.
Návrh rovněž neřeší znehodnocení nemovitostí v dotčených obcích. Umístění až 8 technických staveb o výšce až 250 m v těsné blízkosti obce, spolu s bateriovými úložišti a další infrastrukturou, může mít zásadní dopad na hodnotu rodinných domů, rekreačních objektů i pozemků. Jde o zásah do vlastnických práv obyvatel, který nebyl dostatečně vyhodnocen.
Jestřebí a Pobučí jsou vyhledávány právě pro klidné venkovské bydlení, nízkou míru rušení a blízkost krajiny. Řada obyvatel se do těchto obcí stěhuje cíleně kvůli těmto hodnotám. Vymezení akcelerační oblasti by tento charakter zásadně narušilo a snížilo kvalitu bydlení i rekreační hodnotu území.

3. Ochrana vodních zdrojů a hydrogeologická rizika
Lokalita AOV103 je z hlediska vodního režimu citlivým územím. V obcích Jestřebí a Pobučí se nachází individuální zdroje pitné vody, zejména studny, které jsou pro místní obyvatele zásadní. Případné narušení podzemních vod by mohlo mít nevratné důsledky.
Podkladová dokumentace podle mého názoru nedostatečně posoudila skutečný rozsah stavebních zásahů. U větrných elektráren o výšce až 250 m nelze vycházet pouze z obecných předpokladů mělkého založení. Reálné technické řešení může vyžadovat hlubinné pilotáže, masivní betonové základy, rozsáhlé zemní práce, zpevněné manipulační plochy a nové přístupové komunikace.
Tyto zásahy mohou změnit odtokové poměry, přerušit přirozené drenážní vazby, snížit vsakování vody a negativně ovlivnit mělké i středně hluboké horizonty podzemních vod. To je v přímém rozporu s potřebou chránit zdroje pitné vody a retenční schopnost krajiny.
Za nedostatečný považuji také navržený odstup od vodních toků pouze 8 metrů. V podhorském a sklonitém terénu s prameništi, drobnými vodotečemi a občasnými toky tato vzdálenost nemůže zaručit ochranu před kontaminací ani před změnou vodního režimu.

					  Požaduji, aby byly plochy v hydrogeologickém dosahu místních studní, pramenišť a vodních toků z AOV103 vyloučeny. Obnovitelné zdroje energie jsou významným veřejným zájmem, ale nemohou být automaticky nadřazeny ochraně pitné vody. Energetický cíl lze naplňovat i v jiných lokalitách, zatímco místní zdroje pitné vody jsou územně nenahraditelné. Požaduji, aby pořizovatel doložil, zda se v AOV103 nebo v jejím bezprostředním okolí nacházejí pásma hygienické ochrany vodních zdrojů (PHO I. nebo II. stupně), a pokud ano, aby vysvětlil, proč podmínky OOP tuto ochranu výslovně neupravují. **4. Ochrana krajinného rázu Přírodního parku Březná a jeho krajinných vazeb** Navrhovaná akcelerační oblast AOV103 se nachází v bezprostřední blízkosti Přírodního parku Březná, který byl zřízen za účelem ochrany krajinného rázu typického pro tuto část Zborovské vrchoviny. Předmětem ochrany jsou zejména rovinaté a mírně zvlněné náhorní části, hluboce zařízlá údolí Březné a Moravské Sázavy, lesní porosty s přirozenou druhovou skladbou, charakteristická struktura zemědělských kultur a krajinné zeleně a podmínky pro nerušenou rekreaci. Navrhované větrné elektrárny o výšce až 250 m jsou v přímém rozporu s hodnotami, které tento přírodní park chrání. **Ochranný účinek přírodního parku nelze omezit pouze na jeho hranici.** Podle § 12 odst. 1 zákona č. 114/1992 Sb., o ochraně přírody a krajiny, je krajinný ráz chráněn před činností, která by snižovala jeho estetickou a přírodní hodnotu. Tato ochrana se nevztahuje výlučně na parcely uvnitř hranice parku, ale musí zahrnovat rovněž bezprostřední okolí, pohledové horizonty, krajinné průhledy a rekreační vazby. Větrné elektrárny o výšce až 250 m by se výrazně uplatňovaly i z území přírodního parku a z navazujících krajinných prostorů. Jejich dopad proto nelze hodnotit toliko podle toho, zda samotná patka větrné elektrárny leží přímo uvnitř přírodního parku - rozhodující je vizuální a krajinný dosah staveb, nikoli formální poloha jejich základů. **Dokumentace SEA nepracuje s reálnými výškovými parametry.** Analýza nárůstu viditelnosti v dokumentaci SEA pracuje s výškami stožárů 120 m, 170 m a 200 m. Při celkové výšce větrných elektráren až 250 m, která je územním opatřením výslovně připuštěna, jsou závěry této analýzy systematicky podhodnoceny. Technické stavby tohoto měřítka se stanou dominantním prvkem v krajině a budou viditelné z rozsáhlého území - z dotčených obcí, z jejich obytného zázemí a prokazatelně i z částí území Přírodního parku Březná a z rekreačních tras, které jsou s parkem funkčně svázány. Posouzení zpracované pro nižší výšky nemůže být podkladem pro závěr o přijatelnosti staveb výšky 250 m. **Návrh se nevypořádává s konkrétními pohledovými vazbami.** Posouzení krajinného rázu se omezuje na výběr několika vzdálených dominant a konstatuje obecně přijatelný dopad. Ochrana krajinného rázu přitom musí zahrnovat pohledové osy a horizonty z území přírodního parku, dálkové pohledy z vyhlídkových míst a turistických tras, vizuální vazby mezi AOV103 a územím parku i panoramata sídel, která jsou s parkem krajinně propojena. Nic z toho dokumentace přesvědčivě neřeší. V územích s významnou ochranou krajinného rázu bývá běžná výstavba omezována právě proto, aby bylo zachováno měřítko krajiny, sídelní panoramata a harmonické vztahy v území. 	

Větrné elektrárny o výšce až 250 m by tuto logiku zcela popřely: do krajiny, v níž je z důvodu ochrany krajinného rázu regulována i výstavba běžných staveb, by byly umístěny technické dominanty násobně převyšující jakoukoliv srovnatelnou zástavbu i přirozené krajinné měřítko. Takový rozpor vyžaduje mimořádně pečlivé a přesvědčivé zdůvodnění, které v návrhu zcela chybí.

Nebyl zajištěn souhlas příslušného orgánu ochrany přírody. Z dostupné dokumentace nevyplývá, že by byl k navržené AOV103 vydán souhlas orgánu ochrany přírody příslušného k ochraně krajinného rázu Přírodního parku Březná ve smyslu § 12 odst. 2 zákona č. 114/1992 Sb. Bez takového závazného stanoviska nelze tvrdit, že vymezení AOV103 je slučitelné s právní ochranou přírodního parku a hodnotami, pro jejichž zachování byl zřízen.

Příloha 6: Výřez z mapového podkladu s vyznačením území Přírodního parku Březná a navrhované akcelerační oblasti AOV103 – grafické znázornění prostorové vazby mezi chráněným územím a navrhovanou oblastí.

Na základě výše uvedeného požaduji:

1. Zpracování samostatného odborného posouzení vlivu AOV103 na krajinný ráz Přírodního parku Březná a jeho bezprostřední krajinné vazby, a to pro reálnou výšku větrných elektráren až 250 m, včetně analýzy viditelnosti z území parku, z rekreačních tras a vyhlídkových míst a vyhodnocení zásahu do pohledových horizontů a sídelních panoramat.
2. Vydání závazného stanoviska příslušného orgánu ochrany přírody ke slučitelnosti AOV103 s ochranou krajinného rázu Přírodního parku Březná podle § 12 odst. 2 zákona č. 114/1992 Sb., o ochraně přírody a krajiny, a to před přijetím opatření obecné povahy.
3. Doplnění přesvědčivého zdůvodnění, proč jsou větrné elektrárny o výšce až 250 m slučitelné s měřítkem a hodnotami krajiny, v níž je z důvodu ochrany krajinného rázu omezována i běžná výstavba.

5. Zásah do krajinného rázu a proměna charakteru venkovské krajiny

Navrhovaná akcelerační oblast AOV103 se nachází v krajině, která tvoří bezprostřední obytné a rekreační zázemí obcí Jestřebí, Pobučí a jejich okolí. Obyvatelé tuto krajinu nevnímají jen jako vzdálený pohledový horizont – je součástí jejich každodenního prostředí, výhledů z obytných domů, zahrad a pozemků. Umístění větrných elektráren o výšce až 250 m ve vyvýšené poloze na hřebeni by proto znamenalo podstatný a trvalý zásah do vizuální pohody bydlení, který nelze bagatelizovat odkazem na obecnou potřebu rozvoje obnovitelných zdrojů.

Návrh nedostatečně hodnotí každodenní pohledovou zátěž obyvatel. Posouzení krajinného rázu se omezuje na vybrané vzdálené dominanty – Mírov, panorama Zábřeha, vodní elektrárnu v Třeštině. Zcela opomíjí každodenní pohledy z obytných domů, zahrad, místních cest a zemědělských pozemků. Přitom větrné elektrárny umístěné na hřebeni v otevřené krajině budou viditelné z velkých vzdáleností a jejich vizuální dopad bude plošný, nikoli pouze lokální. Ochrana vizuální integrity sídel a každodenního obytného prostředí přitom tvoří nedílnou součást ochrany krajinného rázu podle § 12 zákona č. 114/1992 Sb.

					  Umístění větrných elektráren by zásadně změnilo charakter krajiny. Krajina v okolí Jestřebí a Pobučí má venkovský, zemědělský a částečně lesní charakter. Realizace skupiny větrných elektráren spolu s obslužnými cestami, transformačními stanicemi a bateriovými úložišti by tento charakter nevratně změnila směrem k průmyslovému využití území. Podmínky územního opatření omezující barevnost vedlejších staveb nebo osvětlení tento zásah nezahladí – hlavním problémem jsou samotné dominantní stavby větrných elektráren, nikoli jejich doprovodná infrastruktura. **Kumulativní noční světelné působení nebylo posouzeno.** Územní opatření v podmínce 3.1 písm. m) ukládá stínění leteckého výstražného osvětlení s omezením viditelnosti pouze seshora. Účinnost tohoto opatření za konkrétních místních podmínek však není prokázána. Světlo emitované směrem nahoru se při oblačném počasí odráží od mraků a šíří laterálně – tomuto efektu stínění ze stran nezabrání. Při uvažovaném počtu až 8 větrných elektráren nepůjde o ojedinělý světelný bod, ale o souběžné přerušované blikání několika vysokých staveb vnímané současně z obytné zástavby dotčených obcí. Kumulativní světelný efekt celé skupiny větrných elektráren nebyl v územním opatření jako celek posouzen. **Na základě výše uvedeného požaduji:** 1. Doplnění posouzení krajinného rázu o vyhodnocení každodenních pohledů z obytných domů, zahrad a veřejných prostranství dotčených obcí, a to pro reálnou výšku větrných elektráren až 250 m. 2. Prokázání, že navržené clonění leteckého výstražného osvětlení bude za konkrétních terénních a meteorologických podmínek v lokalitě skutečně účinné, nebo zpracování komplexního posouzení kumulativního nočního světelného vlivu celé skupiny až 8 větrných elektráren na obytnou zástavbu dotčených obcí. **6. Ochrana přírody, biokoridorů a zvláště chráněných druhů** Vymezení AOV103 zasahuje do území, které má význam pro ekologickou stabilitu krajiny a migraci živočichů. Samotné podmínky územního opatření připouštějí existenci migračního koridoru velkých savců ve střední části akcelerační oblasti. To je podle mého názoru zásadní rozpor: **území s migračním koridorem velkých savců nelze považovat za území s nízkým environmentálním rizikem.** Ve zmíněném koridoru je nutné chránit migrační prostupnost krajiny pro velké savce, včetně vlka obecného, rysa ostrovida, losa evropského a medvěda hnědého. Výstavba větrných elektráren, nových komunikací, kabelových tras, manipulačních ploch, oplocených areálů a bateriových úložišť může vést k fragmentaci území a faktickému zhoršení migrační funkce krajiny. Tento problém nelze odstranit pouze obecnou podmínkou, že v koridoru nesmí dojít ke snížení jeho průchodnosti. AOV103 je určena pro větrné elektrárny o výšce až 250 m a odůvodnění počítá až s 8 věžemi v této oblasti. **Nejde tedy o jednotlivý drobný zásah, ale o soubor vysokých technických staveb a související infrastruktury s vizuálním, akustickým a rušivým účinkem.** Metodika AOPK ČR k ochraně biotopu vybraných zvláště chráněných druhů v územním plánování uvádí, že **u velkých savců jsou dálkové přesuny podmínkou trvalé existence populací a že je zásadní zachovat propojení oblastí výskytu na území ČR i s okolními zeměmi.** V případě vlka obecného metodika výslovně popisuje jeho schopnost pohybu na 	

					  dlouhé vzdálenosti a potřebu zachovat prostupnost biotopu pro genetickou výměnu mezi populacemi. V lokalitě AOV103 je přitom **doložen opakovaný výskyt vlka obecného**, tedy jednoho z cílových druhů, pro které je tento biotop vymezen. **Opakovaný výskyt vlka obecného v okolí Jestřebí je doložen** také oficiálním sdělením města Zábřeh zveřejněným dne 23. 2. 2026 na oficiálním facebookovém profilu města. Město v něm uvádí, že má potvrzené zprávy o výskytu vlka obecného v lesích u obce Jestřebí, a to na základě aktuálních informací z terénu a záznamů z fotopastí. Současně uvádí, že vlk byl v posledních dnech pozorován i při lovu zvěře v blízkosti zastavěného území. Sdělení bylo zveřejněno na oficiálním facebookovém profilu města Zábřeh, a tedy se jedná o veřejné komuniké orgánu územní samosprávy, nikoliv o soukromé podání. Lze předpokládat, že město vycházelo z informací, které mu byly předány příslušnými orgány nebo odborníky z terénu.**Tato skutečnost potvrzuje, že území v okolí AOV103 není pouze teoretickým migračním prostorem, ale fakticky využívaným biotopem zvláště chráněného druhu.** Za nedostatečné považuji, že návrh připouští „nezbytná křížení" liniové infrastruktury s biokoridory. Při rozsahu záměrů souvisejících s větrnou energetikou může právě doprovodná infrastruktura fakticky způsobit narušení funkce biokoridorů, přestože samotné věže budou formálně umístěny mimo některé vymezené prvky. Požadavek na zachování minimální šířky migračního koridoru 500 m nepovažuji za dostatečný. Funkčnost koridoru nelze posuzovat pouze geometricky podle jeho zbytkové šířky, ale podle skutečné průchodnosti území a podle ochoty velkých savců územím procházet. Rušivě může působit nejen fyzický zábor, ale také hluk, nízkofrekvenční zvuk, vibrace, servisní provoz, pohyb osob a techniky, noční osvětlení a vizuální dominance rotujících lopatek. Tento závěr odpovídá také metodice AOPK ČR „Ochrana biotopu vybraných zvláště chráněných druhů v územním plánování". Metodika u migračních koridorů výslovně uvádí, že podstatný vliv má nejen zúžení doporučené šířky koridoru, ale také charakter stavby a její rušivý účinek. **Současně uvádí, že stavby energetické a telekomunikační infrastruktury mohou ovlivnit průchodnost migračního koridoru pro cílové druhy, přičemž rušivě se mohou projevit zejména větrné elektrárny,** elektrická vedení a energovody. Při posouzení je podle metodiky nutné brát v úvahu nejen stavbu samotnou, ale také s ní spojený provoz a údržbu. Relevantní výňatek z metodiky AOPK ČR přikládám jako přílohu č.4 této připomínky. Podmínka 3.1 písm. o) vyžaduje zachování minimální šířky koridoru 500 m, avšak nestanoví žádný mechanismus ověření skutečné průchodnosti, ani nevymezuje, jaké monitorovací opatření prokáže, že k „omezení pohybu velkých savců" nedochází. Bez takového mechanismu je podmínka fakticky nevymahatelná. Zvlášť závažné je, že tento migrační koridor navazuje na kritické místo koridoru. Kritická místa jsou prostorově omezená místa, kde je průchodnost biotopu již nyní zhoršená, a jejich zachování je zásadní pro využitelnost celého biotopu. **Pokud zvěř projde kritickým místem a bezprostředně poté narazí v navazujícím koridoru na soubor větrných elektráren, bateriových úložišť, osvětlení a obslužné infrastruktury, dojde k faktickému oslabení nebo znehodnocení migračního propojení.** Tento zásah je patrný zejména z přílohy č. 5, která zobrazuje překryv navrhované AOV103 s migračním koridorem velkých savců. Tento koridor je nutné posuzovat v širších souvislostech, nikoli pouze izolovaně v rámci katastru obce Jestřebí**. Jde o významné propojení mezi navazujícími lesními celky a** 	

					Připomínky k návrhu Změny č. 2 Územního rozvojového plánu ČR – oblast AOV103 Jestřebí **oblastmi Jeseníků, Moravskoslezského kraje a směrem do východních Čech.** Přerušení nebo významné zhoršení průchodnosti v tomto místě by proto nemělo pouze lokální dopad, ale mohlo by oslabit regionální migrační propojení velkých savců. Návrh sám počítá s monitoringem mortality ptáků a monitoringem netopýrů až po uvedení větrných elektráren do provozu. Tím **fakticky přiznává existenci významného rizika.** Ochrana zvláště chráněných druhů však má být preventivní. Není přijatelné nejprve umožnit výstavbu a teprve následně zjišťovat, zda dochází k úhynům ptáků nebo netopýrů. Problematické je také odkazování na metodické doporučení ČESON „v přípravě" u ochrany netopýrů. **Povinnosti a ochranná opatření nemohou být založeny na dokumentu, jehož obsah není v době projednávání známý.** Takový postup snižuje právní jistotu a činí tuto část opatření obtížně přezkoumatelnou. Podkladové posouzení podle § 11 odst. 4 ZOZE bylo dokončeno dne 9. 12. 2025, jak je výslovně uvedeno v odůvodnění územního opatření. Opakovaný výskyt vlka obecného byl doložen sdělením města Zábřeh ze dne 23. 2. 2026 – tedy více než dva měsíce po dokončení posouzení. T**oto posouzení proto aktuálně doložený výskyt vlka v okolí AOV103 nemohlo zohledňovat a nemůže být bez dalšího považováno za dostatečný podklad pro závěr, že vymezení akcelerační oblasti nemá negativní dopad na zvláště chráněný druh. Požaduji, aby pořizovatel zajistil aktualizaci tohoto posouzení s přihlédnutím k nově doložené přítomnosti vlka obecného v lokalitě, nebo aby přezkoumatelně vysvětlil, proč taková aktualizace není nezbytná.** Požaduji, aby pořizovatel zajistil zpřístupnění posouzení podle § 11 odst. 4 ZOZE, včetně mapových příloh, aby bylo možné ověřit, jak bylo konkrétní místo v blízkosti kritického místa dálkového migračního koridoru posouzeno. Z odůvodnění vyplývá, že bylo zpracováno posouzení podle § 11 odst. 4 ZOZE. Z předložených podkladů však není zřejmé, že by se toto posouzení konkrétně a přezkoumatelně vypořádalo s aktuálně doloženým výskytem vlka obecného v okolí Jestřebí, s návazností migračního koridoru na kritické místo a s kumulativním účinkem až 8 VTE, obslužných komunikací, kabelových tras, manipulačních ploch a bateriových úložišť na skutečnou průchodnost migračního koridoru. Vzhledem k doloženému výskytu vlka obecného, významu migračního koridoru a existenci kritického místa požaduji, aby pořizovatel tento podklad vypořádal jako konkrétní důkaz aktuálního využívání území zvláště chráněným druhem. Lokalitu AOV103 nelze z těchto důvodů považovat za území s nízkým environmentálním rizikem vhodné pro akcelerační oblast. **Požaduji, aby pořizovatel před případným schválením AOV103 zajistil doplnění, aktualizaci a zveřejnění posouzení podle § 11 odst. 4 ZOZE tak, aby se konkrétně a přezkoumatelně vypořádalo s aktuálně doloženým výskytem vlka obecného v okolí Jestřebí, s dotčením migračního koridoru velkých savců, s návazností na kritické místo biotopu a s kumulativními vlivy všech souvisejících staveb a zařízení, včetně větrných elektráren, obslužných komunikací, kabelových tras, manipulačních ploch, bateriových úložišť, servisního provozu, hluku, vibrací, nočního osvětlení a vizuálního rušení. Současně požaduji, aby bez takového doplnění nebylo přezkoumatelně uzavřeno, že AOV103 představuje území s nízkým environmentálním rizikem vhodné pro vymezení akcelerační oblasti.** 8	

7. Zemědělský půdní fond a hospodaření v krajině

AOV103 je vymezena převážně v zemědělsky využívané krajině. Dotčené plochy zahrnují zemědělskou půdu, jejíž ochrana má být jedním z veřejných zájmů územního plánování. Návrh se však soustředí především na zachování přístupu k pozemkům a na to, aby nevznikaly neobhospodařovatelné zbytky, nikoliv na skutečnou ochranu půdy jako neobnovitelného zdroje.

Výstavba větrných elektráren a doprovodné infrastruktury povede k záborům půdy, zhutnění půdy těžkou technikou, změnám odtokových poměrů, zvýšení erozního rizika a fragmentaci pozemků. Přístupové cesty a manipulační plochy mohou dlouhodobě narušit způsob hospodaření v území.

Nedostatečně je řešena také ochrana meliorací a drenážních systémů. Pouhé konstatování, že nemá být narušena jejich funkce, není dostatečné. U masivních zemních prací, hlubokého zakládání a výstavby komunikací je riziko přerušení odvodňovacích systémů reálné a mělo být vyhodnoceno již ve fázi návrhu akcelerační oblasti.

8. Bateriová úložiště a další související infrastruktura

Návrh neřeší pouze samotné větrné elektrárny. Součástí záměrů mohou být také areály pro skladování elektřiny, obslužné komunikace, kabelová vedení, trafostanice, manipulační plochy a další technická infrastruktura.

Bateriová úložiště představují samostatný zdroj rizik. Mohou znamenat další zábor půdy, zvýšení hlukové zátěže vlivem chlazení, zvýšení požárního rizika a riziko úniku látek při havárii. V tichém venkovském prostředí může být i monotónní provozní hluk technologií významným rušivým prvkem, zejména v nočních hodinách.

V případě požáru bateriového úložiště nebo havárie větrné elektrárny nelze vyloučit kontaminaci půdy a vod. Tato rizika jsou zvlášť závažná v území, **kde jsou obyvatelé závislí na místních zdrojích vody**. Návrh však neobsahuje dostatečnou analýzu havarijních scénářů ani jejich dopadů na konkrétní hydrogeologické poměry lokality.

Požaduji, aby OOP výslovně zakázalo umísťování bateriových úložišť v hydrogeologicky citlivém území nebo v definované vzdálenosti od místních studní, pramenišť a vodních toků. Podmínka 3.1 písm. b) sice limituje plošnou výměru areálů úložišť, ale havarijní rizika pro vodní zdroje neřeší vůbec. Tato mezera je nepřijatelná v lokalitě, kde jsou obyvatelé závislí na individuálních zdrojích pitné vody.

9. Bezpečnostní a technická rizika

V územním opatření chybí jasné stanovení bezpečných odstupových vzdáleností od obytné zástavby, komunikací, turistických tras a dalších míst, kde se mohou pohybovat osoby. U staveb o výšce až 250 m je nutné zohlednit nejen hluk, ale také riziko pádu částí zařízení, havárie, požáru, námrazy a odletu ledu z lopatek.

Není dostatečně řešeno ani riziko šíření požáru z gondoly větrné elektrárny nebo z bateriového úložiště do okolní krajiny. V lesnatém a sklonitém terénu může být zásah hasičů komplikovaný a následky mohou být závažné.

Návrh podle mého názoru nedostatečně vyhodnocuje také zvýšenou dopravní zátěž v době výstavby. Přeprava částí větrných elektráren, stavebních materiálů a těžké techniky může znamenat zásahy do místních komunikací, zvýšený hluk, prašnost a omezení běžného života obyvatel.

					  Skutečnost, že bezpečné vzdálenosti nejsou stanoveny v OOP, neznamená, že budou dostatečně stanoveny v navazujícím řízení. Po schválení akcelerační oblasti je faktická procesní váha lokality rozhodnuta a navazující řízení probíhá pod silným předpokladem jejího využití. **10. Nedostatečné posouzení kumulativních a synergických vlivů** Jedním z hlavních nedostatků návrhu je podle mého názoru **absence komplexního posouzení kumulativních a synergických vlivů. Nestačí hodnotit jednotlivé větrné elektrárny nebo jednotlivé typy vlivů odděleně.** Je nutné posoudit společné působení všech zamýšlených větrných elektráren, bateriových úložišť, dopravní a technické infrastruktury, hluku, stroboskopického efektu, světelného značení, zásahu do krajinného rázu, vlivu na vodní režim, vlivu na migrační prostupnost území a vlivu na zemědělské hospodaření. Bez takového komplexního posouzení nelze tvrdit, že AOV103 je vhodnou akcelerační oblastí. Kumulace vlivů může být pro obyvatele a krajinu podstatně závažnější než jednotlivé izolované dopady. Zvláštní pozornost je nutné věnovat kumulativní hlukové zátěži. Podmínka 3.1 písm. k) sice ukládá zpracovat hlukovou studii zohledňující kumulativní působení existujících zdrojů hluku, avšak nestanoví žádný celkový hlukový limit (cap) pro AOV103 jako celek. Podmínka rovněž nevyžaduje posouzení nejhoršího možného souběhu všech VTE najednou za nepříznivých meteorologických podmínek. Bez takového celkového limitu a bez posouzení nejnepříznivějšího souběhu nelze zaručit, že kumulativní hluková zátěž pro obyvatele Jestřebí a Pobučí zůstane v přijatelných mezích. Podmínka 3.1 písm. k) stanoví povinnost zpracovat hlukovou studii, avšak nestanoví, jaké právní důsledky nastávají, pokud studie prokáže překročení limitů. V takovém případě by již byla akcelerační oblast schválena a jednotlivá řízení by probíhala pod silným tlakem jejího využití. OOP musí předem garantovat, že záměry, které stanoveným limitům vyhovět nemohou, budou z oblasti vyloučeny. **Požaduji, aby pořizovatel před případným schválením AOV103 doplnil konkrétní a přezkoumatelné posouzení kumulativních a synergických vlivů všech záměrů a související infrastruktury v AOV103 jako celku, nikoliv pouze posouzení jednotlivých staveb nebo jednotlivých typů vlivů odděleně. Toto posouzení musí zahrnovat zejména společné působení všech větrných elektráren, bateriových úložišť, přístupových komunikací, kabelových tras, manipulačních ploch, hluku, nízkofrekvenčního hluku, míhání stínu/stroboskopického efektu, nočního světelného značení, zásahu do krajinného rázu, vlivů na vodní režim, migrační prostupnost území a zemědělské hospodaření.** **Současně požaduji, aby územní opatření stanovilo jednoznačné a vymahatelné podmínky pro AOV103 jako celek, včetně celkového hlukového limitu, povinnosti posoudit nejnepříznivější provozní souběh všech uvažovaných větrných elektráren za nepříznivých meteorologických podmínek a jasného právního následku pro případ nesplnění těchto podmínek. Tímto následkem musí být nepřípustnost povolení záměru nebo jeho části, pokud by samostatně nebo v kumulaci s ostatními záměry vedl k překročení stanovených limitů, ohrožení veřejného zdraví nebo k nepřiměřenému zatížení obyvatel dotčených obcí. Bez takového doplnění nelze** 	

přezkoumatelně uzavřít, že AOV103 představuje území s nízkým environmentálním a společenským rizikem.

11. Rozpor se smyslem akceleračních oblastí a se zásadou proporcionality

Akcelerační oblasti mají být vymezovány tam, kde je možné rozvoj obnovitelných zdrojů uskutečnit **s nízkým environmentálním rizikem a s přiměřenými dopady na území. Lokalita AOV103 tyto znaky podle mého názoru nesplňuje.**

V území se střetává více významných veřejných zájmů: ochrana obyvatel, ochrana vody, ochrana zemědělské půdy, ochrana krajinného rázu, ochrana zvláště chráněných druhů a zachování migrační prostupnosti krajiny. Taková lokalita nemůže být považována za bezproblémovou nebo nízkorizikovou.

Návrh také dostatečně neprokazuje, že cíle rozvoje obnovitelných zdrojů nelze splnit v jiných lokalitách s menšími dopady. Pokud existují vhodnější alternativy, je prosazování AOV103 nepřiměřené.

Zásada proporcionality vyžaduje, aby zásah do práv obyvatel, samosprávy, životního prostředí a krajiny nebyl větší, než je nezbytné. V případě AOV103 tato podmínka splněna není.

Zákon ZOZE sám v § 6 vyžaduje, aby akcelerační oblasti byly vymezovány v souladu s principy ochrany veřejných zájmů. Pokud je vymezení v přímém konfliktu s ochranou vodních zdrojů, migrací zvláště chráněných druhů a zdravím obyvatel, není splněna podmínka, kterou samotný zákon klade.

12. Nesoulad s postojem místní samosprávy a obyvatel

Obyvatelé dotčeného území již v minulosti vyjádřili nesouhlas s výstavbou větrných elektráren v této lokalitě. Nesouhlas byl vyjádřen také peticí a následně usnesením Zastupitelstva obce Jestřebí ze dne 10. 9. 2024 č. 08/13/2024, kterým **se obec vyslovila proti výstavbě větrných elektráren na katastrech Jestřebí, Jestřebíčko a Pobučí.**

Vymezení AOV103 je proto v přímém rozporu s deklarovaným postojem místní samosprávy a obyvatel. **Takový postup narušuje důvěru v územní plánování a působí jako nucené prosazení záměru, který v místě nemá společenskou akceptaci.**

Požaduji, aby byl tento postoj obce a obyvatel respektován a aby nebyla akcelerační oblast vymezována proti výslovnému a odůvodněnému nesouhlasu dotčeného území.

Nesouhlas místní samosprávy je jedním z veřejných zájmů, který je pořizovatel povinen při rozhodování zvažovat. Prosazení záměru přes výslovný a odůvodněný nesouhlas samosprávy bez přezkoumatelného zdůvodnění nadřazenosti jiného veřejného zájmu je v rozporu se zásadou proporcionality a s principy územní samosprávy zakotvenými v čl. 8 Ústavy ČR a v čl. 101 odst. 4 Listiny základních práv a svobod.

					  III. Závěr Z výše uvedených důvodů považuji návrh vymezení akcelerační oblasti AOV103 Jestřebí za věcně nesprávný, nedostatečně odůvodněný a nepřiměřený. **Navržená lokalita není vhodná pro vymezení akcelerační oblasti pro větrnou energetiku, protože vykazuje zásadní střety s ochranou obyvatel, vodních zdrojů, zemědělské půdy, krajinného rázu, migračních koridorů a zvláště chráněných druhů.** Návrh zároveň nedostatečně řeší kumulativní vlivy, bezpečnostní rizika a dopady související infrastruktury. **Požaduji proto, aby byla akcelerační oblast AOV103 Jestřebí v celém rozsahu vypuštěna z návrhu Změny č. 2 Územního rozvojového plánu ČR.** Současně požaduji, aby se správní orgán s těmito připomínkami vypořádal jednotlivě, konkrétně a přezkoumatelně, nikoliv pouze obecným odkazem na navazující řízení. **Přílohy:** Příloha č. 1 a č. 2: Doložené veřejné informace o výskytu vlka v širším okolí řešeného území – oznámení města a záznam z fotopasti Příloha č. 3 – Mapa biotopu vybraných zvláště chráněných druhů velkých savců v širších souvislostech ČR s orientačním vyznačením AOV103 Jestřebí. Příloha č. 4 – Detailní mapa migračního koridoru / biotopu velkých savců s překryvem navrhované akcelerační oblasti AOV103 Jestřebí. Příloha č. 5: Výřez z mapového podkladu s vyznačením území Přírodního parku Březná a navrhované akcelerační oblasti AOV103 – grafické znázornění prostorové vazby mezi chráněným územím a navrhovanou oblastí. Příloha č. 6: Výřez z mapového podkladu s vyznačením území Přírodního parku Březná a navrhované akcelerační oblasti AOV103 – grafické znázornění prostorové vazby mezi chráněným územím a navrhovanou oblastí. Dne 20.5.2026 ..... podpis 	

					Soubor příloh k připomínkám k návrhu Změny č. 2 Územního rozvojového plánu **Příloha 1 a 2:** Doložené veřejné informace o výskytu vlka v širším okolí řešeného území – oznámení města a záznam z fotopasti **Město Zábřeh** 23. února · Výskyt vlka v okolí Jestřebí: Buďte obezřetní Máme potvrzené zprávy o výskytu vlka obecného v lesích u obce Jestřebí. Podle aktuálních informací z terénu a záznamů z fotopastí se v této lokalitě šelma vyskytuje opakovaně a v posledních dnech byla pozorována i při lovu zvěře v blízkosti zastavěného území. Ačkoliv vlk je přirozeně plaché zvíře a přímý střet s člověkem je velmi nepravděpodobný, je namístě dodržovat základní pravidla bezpečnosti: Majitelé psů: Prosíme, mějte své čtyřnohé parťáky v lese vždy na vodítku. Volně pobíhajícího psa může vlk vnímat jako narušitele teritoria nebo kořist, což může vést ke konfliktu. Pohyb v lese: Při procházkách se držte značených cest. Vlk o lidech většinou ví dříve než oni o něm a zdaleka se jim vyhne. Hospodářská zvířata: Chovatele v přilehlých oblastech prosíme k preventivní kontrole zabezpečení pastvin. Cílem tohoto upozornění není vyvolávat strach, ale zajistit bezpečné soužití s přírodou, která nás obklopuje. Vlk do naší krajiny patří, ale vzájemný respekt a opatrnost jsou v tuto chvíli klíčové. Peter Marenčík Olomoucký · Aktuálně Publikováno 26. 2. **Vlk byl opakovaně spatřen u Jestřebí, odborníci vyzývají k obezřetnosti** V lesích u obce Jestřebí na Šumpersku byl opakovaně potvrzen výskyt Vlk obecný. Šelmu zachytily fotopasti i svědci z terénu, v posledních dnech byla pozorována při lovu zvěře poblíž zastavěného území. Odborníci připomínají, že vlk je přirozeně plaché zvíře a střet s člověkem je velmi nepravděpodobný. Přesto doporučují zvýšenou obezřetnost, zejména mít psy v lese na vodítku, držet se značených cest a důsledně zabezpečit hospodářská zvířata. Smyslem upozornění není vyvolávat obavy, ale přispět k bezpečnému soužití člověka s přírodou, kde má tato šelma své místo. https://www.regiotv1.cz/m/vlk_byl_opakovane_spatren_u_jestrebi_odbornici_vyzyvaji_k_obezretnosti Přílohy k připomínkám k návrhu Změny č. 2 ÚRP ČR – AOV103 Jestřebí, Olomoucký kraj 1	

					Příloha 3: AOPK ČR. *Ochrana biotopu vybraných zvláště chráněných druhů v územním plánování. Metodika AOPK ČR.* Leden 2020, s. 14 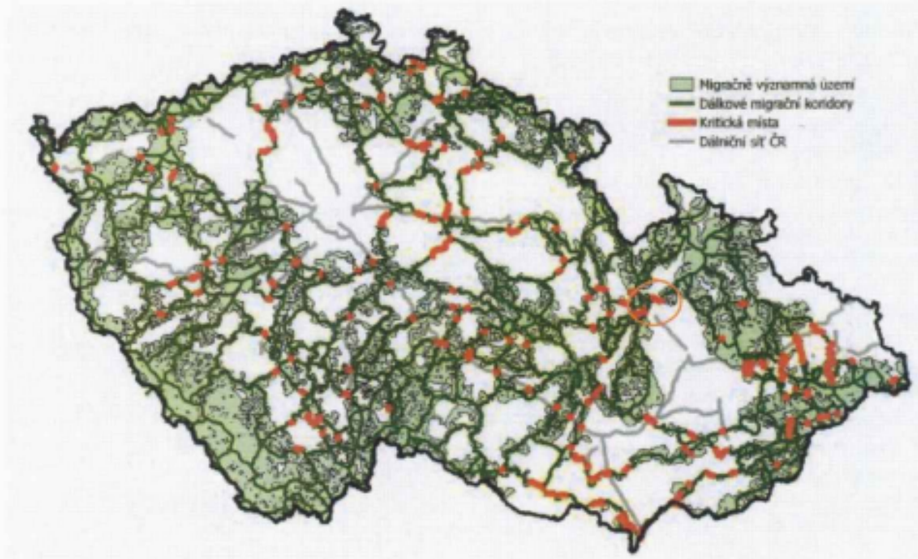 **Příloha č. 4:** Výňatek z metodiky AOPK ČR „Ochrana biotopu vybraných zvláště chráněných druhů v územním plánování" – část týkající se migračních koridorů, staveb energetické infrastruktury, rušivých účinků staveb a posuzování provozu a údržby. **B. Migrační koridory** V tomto území nesmí docházet k povolování staveb a zařízení, které by mohly ohrozit migrační funkce koridoru. Záměry, které mohou zhoršit kvalitu biotopu v migračním koridoru z hlediska jeho průchodnosti pro cílové druhy, jsou považovány za škodlivý zásah do přirozeného vývoje vybraných ZCHD. Mezi takové zásahy patří zejména: • **Stavby energetické a telekomunikační infrastruktury, které mohou ovlivnit průchodnost migračního koridoru pro cílové druhy**. Rušivě se mohou projevit například stavby stožárů mobilních operátorů, vysílače, větrné elektrárny, elektrická vedení, energovody, apod. Jednotlivé záměry je nutné posuzovat podle podobných kritérií jako průmyslové stavby, u liniových staveb obdobně jako liniové dopravní stavby. Při posouzení, zda tyto stavby ohrožují průchodnost koridoru, je třeba brát v úvahu nejen stavbu samotnou, ale také s ní spojený provoz a údržbu. Přílohy k připomínkám k návrhu Změny č. 2 ÚRP ČR – AOV103 Jestřebí, Olomoucký kraj 2	

Příloha 5: Poloha navrhované akcelerační zóny, vyznačené červeným obrysem, v návaznosti na migrační koridor velkých savců a kritické místo jejich migrace

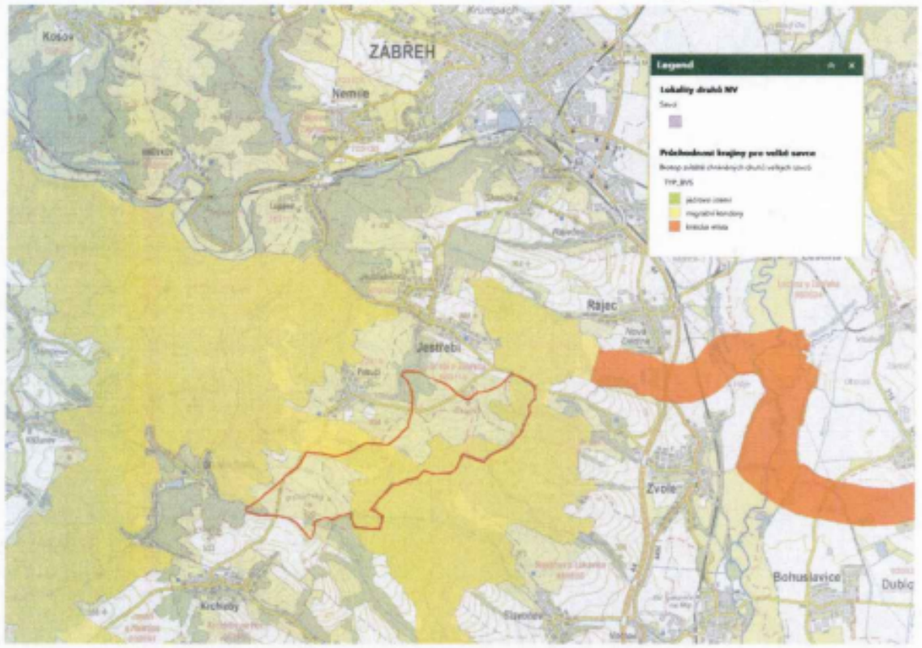

Příloha č. 6: Výřez z mapového podkladu s vyznačením území Přírodního parku Březná a navrhované akcelerační oblasti AOV103 – grafické znázornění prostorové vazby mezi chráněným územím a navrhovanou oblastí.



Poř. č.	Připomínkové místo	Číslo jednací	Článek	AO	Připomínka	Vyhodnocení
2807.	Skoupil Martin	MMR-37688-2026-81	99cw, 99czf, 99czzw	AOV42, AOV52, AOV102	**Připomínka k vymezení akceleračních oblastí pro větrné elektrárny – lokalita Rýmařov** • (99Cw) **AOV42 Jamartice**, vymezena na území Moravskoslezského kraje, území obcí Dolní Moravice, Rýmařov • (99czf) **AOV52 Albrechtice**, vymezena na území Moravskoslezského kraje, území obci Břidličná, Rýmařov • (99Czzw) **AOV102 Zimní Pole**, vymezena na území Moravskoslezského kraje, území obcí Břidličná, Velká Štáhle, Rýmařov Na základě zveřejněné veřejné vyhlášky č.j. MMR-25750/2026-81 ze dne 14.4.2026 tímto **uplatňuji podle § 97 odst. 1 zákona č. 283/2021 Sb., stavební zákon, v platném znění,připomlnku k návrhu Změny č. 2 Územního rozvojového plánu**, týkající se vymezení výše specifikovaných akceleračních oblastí. **Nesouhlasím** s tímto záměrem z následujících důvodů: 1) Zásah do krajinného rázu Navrhované umístění větrných elektráren představuje významný dlouhodobý zásah do krajinného rázu oblasti a charakteru území (otevřené horizonty), které jsou jednou z hlavních hodnot našeho regionu. 2) Socioekonomické dopady Region patři mezi ekonomicky slabší a chudší oblasti. Zachovalá krajina je klíčovým rozvojovým potenciálem. Záměr povede k významnému snížení atraktivity území pro bydlení, rekreaci a cestovní ruch a k souvisejícímu dramatickému poklesu hodnoty nemovitosti. 3) Kvalita života a zdraví I při dodržení zákonných limitů a norem bude docházet k dlouhodobému zatíženi hlukem, vibracemi, vizuálními, světelnými a stroboskopickými efekty, což bude mít negativní vliv na kvalitu života, pohodu bydlení a zdraví mé rodiny. 4) Kumulace oblastí Na malé území jsou naplánovány/kumulovány 3 velké akcelerační oblasti. Místní část jamartice má být ,,až sevřena" mezi dvě akcelerační oblasti. Dojde tak k souběhu a negativní vliv bude o to navýšen. 5) Ohroženi životního prostředí Rotující lopatky větrných elektráren mohou být nebezpečné pro okolní faunu, zejména ptactvo. Infrazvuk může být pro mnoho zvěře nebezpečným. Není dosud vyloučen negativní vliv větrných elektráren na podnebí a klima. 6) Nedostatečné informace Ve zveřejněných dokumentech není dostatečně zohledněn celkový dopad na krajinný ráz a hodnoty území, vliv na kvalitu života a zdraví obyvatel a rekreační využití území, a chybí posouzení kumulativních vlivů na životní prostředí. Domnívám se, že návrh není v souladu s principy udržitelného rozvoje a nepřiměřeně zatíží obyvatele našeho regionu. Závěr: **Navrhuji zcela zrušit bez náhrady akcelerační oblasti AOV42, AOV52 a AOV102.**	**Neakceptováno.** Podatel nesouhlasí s vymezením akceleračních oblastí AOV42 Jamartice, AOV52 Albrechtice a AOV102 Zimní Pole a navrhuje jejich úplné vyřazení. Jako důvody uvádí zejména zásah do krajinného rázu regionu, socioekonomické dopady (pokles hodnot nemovitostí, snížení atraktivity pro bydlení a cestovní ruch), dopady na zdraví a kvalitu života (hluk, vibrace, stroboskopický efekt), ohrožení fauny a nepřijatelnou kumulaci tří oblastí v malém území. Změna č. 2 ÚRP tyto aspekty posoudila v rámci VVURÚ a biologického posouzení; výsledky posouzení neposkytují podklad pro vyřazení uvedených oblastí. Vymezení akcelerační oblasti proběhlo na základě biologického posouzení konkrétního navrhovaného území podle § 11 odst. 3 resp. 4 ZOZE, jehož výsledky spolu s vyhodnocením vlivů na udržitelný rozvoj území (VVURÚ) byly zapracovány do návrhu; oblasti, u nichž autorizované osoby identifikovaly významné negativní nebo kumulativní vlivy, byly ze Z2 ÚRP vyloučeny (odůvodnění Z2 ÚRP, odst. 32). Zpracování VVURÚ odpovídá obsahem i strukturou požadavkům přílohy č. 4 stavebního zákona; jde o hodnocení na úrovni koncepce, nikoli na úrovni konkrétních záměrů, a tomu odpovídá i míra podrobnosti použitých podkladů. Problematika krajinného rázu byla posuzována v rámci VVURÚ, a to jak z hlediska navrhovaného souboru akceleračních oblastí jako celku, tak pro jednotlivé oblasti v kartách akceleračních oblastí (viz příloha č. 2 SEA). Vliv na krajinný ráz byl jedním z důvodů, proč bylo 16 původně uvažovaných akceleračních oblastí z návrhu zcela vypuštěno, a u 48 ze zbývajících 80 oblastí pro VTE byl snížen limit maximální výšky větrných elektráren. K dalším redukcím došlo na základě výsledků projednání. Konkrétní záměry se nadále povolují v souladu se stavebním zákonem za podmínek stanovených v územním opatření. Do územního opatření u akcelerační oblasti pro VTE je zapracována podmínka zpracování hlukové studie a minimalizace shadow flicker efektu. Nebylo prokázáno, že by instalace VTE měla významný negativní vliv na cenu nemovitostí; lokální dopady na cenu nemovitostí konkrétních záměrů nelze posuzovat na koncepční úrovni při vymezování akceleračních oblastí v ÚRP. Akcelerační oblasti jsou vymezovány přednostně v lokalitách s nižší krajinnou a rekreační hodnotou a celostátně významná území s vysokým turistickým potenciálem byla posouzena; vymezením akceleračních oblastí není cestovní ruch

Poř. č.	Připomínkové místo	Číslo jednací	Článek	AO	Připomínka	Vyhodnocení
						a rekreace významně dotčena. Ustanovení obecně závazných právních předpisů týkající se hlukové zátěže nejsou vymezením akceleračních oblastí dotčena. Vymezení akceleračních oblastí je řešeno dle požadavků zadání schváleného vládou ČR; návrh byl předem prověřen z hlediska nařízení vlády č. 507/2025 Sb. a ZOZE a na základě vyhodnocení stanovisek a připomínek byly některé akcelerační oblasti dále redukovány. Kumulativní a synergické vlivy byly pro jednotlivé akcelerační oblasti i pro Změnu č. 2 ÚRP jako celek hodnoceny v rámci SEA. Provoz větrných elektráren musí splnit stanovené hygienické limity; v současné fázi nebyly prokázány významné negativní dopady na zvěř. Dosavadní studie ukazují na možné ovlivnění chování některých druhů zvěře pohybem lopatek, hospodářská zvířata si na pohybující se rotor zpravidla brzy zvyknou a přestávají jej vnímat jako ohrožení. Hodnotit konkrétní dopady na zvěř lze až podle zcela konkrétního umístění větrné elektrárny.

Poř. č.	Připomínkové místo	Číslo jednací	Článek	AO	Připomínka	Vyhodnocení
2808.	Kubíčková Jana	MMR-37691-2026-81	99czzx	AOV103	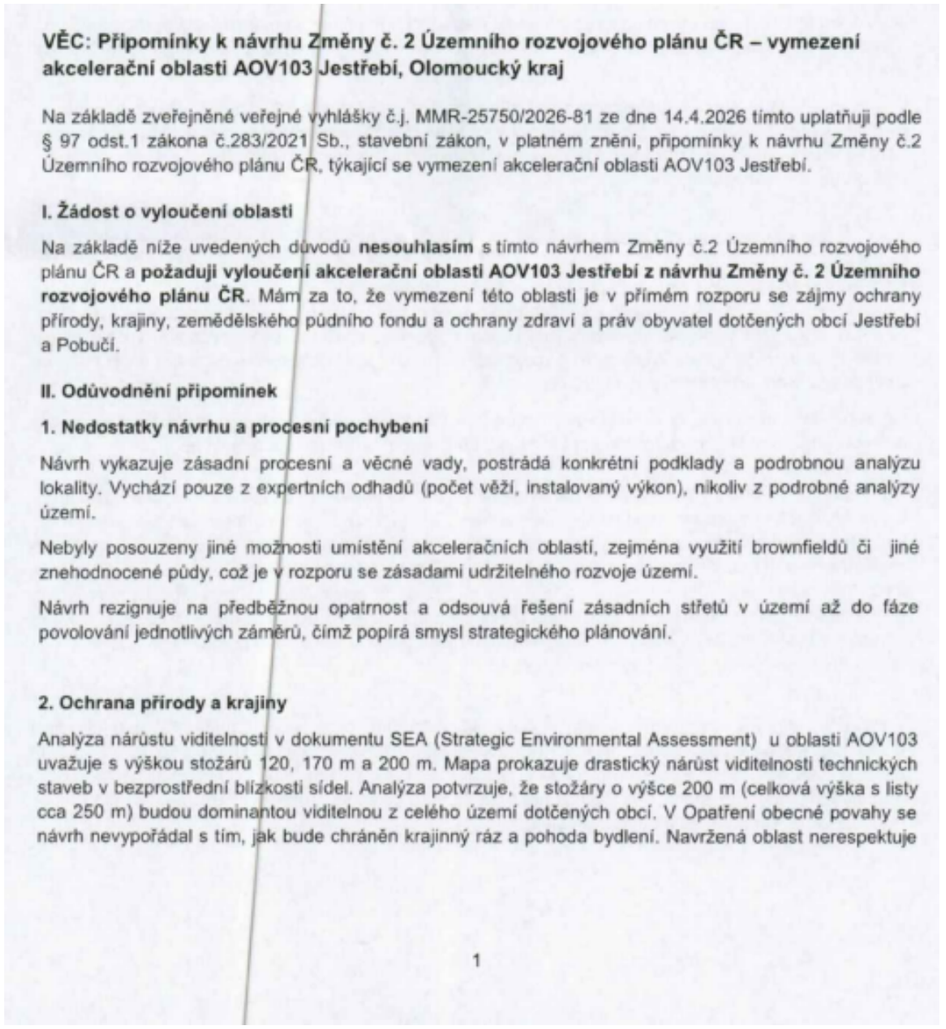	**Akceptováno.** Akcelerační oblast AOV103 – Jestřebí byla vypuštěna.

					vizuální integritu sídel a fakticky mění charakter venkovského osídlení na průmyslovou zónu bez adekvátní kompenzace či ochranných opatření. Lokalita AOV103 představuje cenný krajinný celek, jehož industrializace je nepřípustná. Opatření obecné povahy pro AOV103 připouští výjimky pro „nezbytná křížení" dopravní a technické infrastruktury s biokoridory, což při rozsahu infrastruktury VTE povede k faktické fragmentaci regionálních a lokálních biokoridorů. Stanovená minimální šířka koridoru 500 m pro velké savce je pro druhy jako například vlk v členitém terénu Jestřebí a Pobučí zcela nedostatečná a nezajišťuje funkčnost migrační trasy. V Opatření obecné povahy pro AOV103 je uvedeno, že ochrana netopýrů bude řešena zajištěním akustického monitoringu netopýrů provozovatelem větrné elektrárny podle metodického doporučení společnosti ČESON, která je v textu označena jako „v přípravě". Stanovení podmínek ochrany netopýrů odkazem na neexistující/rozpracovaný dokument činí Opatření obecné povahy v této části nepřezkoumatelným. Správní akt nemůže ukládat povinnosti na základě dokumentu, který není součástí a jehož obsah je v době schvalování ÚRP neznámý. To zakládá nezákonnost celého vymezení AOV103 pro porušení principu právní jistoty. Jelikož Opatření obecné povahy přiznává nutnost následného monitoringu mortality ptáků (bod 3.2 c, d), potvrzuje tím existenci rizika, kterému by mělo být předcházeno nevymezením oblasti v takto cenném území. Vymezení AOV103 je v přímém rozporu s požadavkem čl.15c směrnice RED III, neboť oblast zahrnuje migrační koridory velkých savců, což automaticky vylučuje klasifikaci území jako 'nízkorizikového'. Návrh AOV103 se nevypořádal s tím, jak může být oblast s přiznanou fragmentací biokoridorů považována za environmentálně vhodnou. **3. Voda a klimatické funkce krajiny** Podkladová analýza SEA trpí zásadní věcnou vadou, když uvažuje hloubku založení 2–4 m. Statické požadavky na VTE o výšce 250 m v daných geologických podmínkách vyžadují hlubinné pilotáže. Tím, že SEA pracovala s chybným technickým zadáním, zcela opominula vyhodnocení vlivu na hlubší horizonty podzemních vod, které jsou v lokalitě dle VÚMOP silně zranitelné. Požaduji revizi SEA na základě reálných technických parametrů staveb. Rozsáhlé betonové základy a obslužné komunikace naruší vsakování vody, změní odtokové poměry a zhorší schopnost krajiny zadržovat vodu, což je v době klimatické změny nepřípustné. Opatření obecné povahy pro AOV103 stanovuje odstup od vodních toků pouze 8 metrů, což považuji za hrubě nedostatečné pro eliminaci rizika kontaminace. Tato vzdálenost je v podhorském terénu naprosto nedostatečná pro ochranu pramenišť a koryt před kontaminací a změnou odtokových poměrů při masivních zemních pracích (základy pro VTE, zařízení pro skladování elektřiny, komunikace), proto je nezbytné zvýšit tento ochranný odstup od vodních toků na minimálně 100 m, aby byla zajištěna elementární ochrana vodních zdrojů. Pouhé konstatování, že nesmí být narušena funkce, je v rozporu s realitou výstavby, kdy dochází k plošnému zhutnění půdy a přerušení drenážních systémů, což Opatření obecné povahy nijak technicky neřeší. V lokalitě AOV103 se nachází řada individuálních zdrojů pitné vody (studny v obci Jestřebí a Pobučí), které čerpají vodu z mělkých i středně hlubokých horizontů. Hlubinné pilotáže a masivní betonáž (cca 400 m² nepropustné plochy na jednu VTE) prokazatelně protnou hydrogeologické vrstvy a mohou způsobit nevratnou kontaminaci nebo ztrátu vody v těchto studnách. SEA tento scénář vůbec neposuzovala, čímž je dokumentace neúplná. 2	

					Obnovitelné zdroje energie jsou ve veřejném zájmu, ale nemohou být nadřazeny veřejnému zájmu na zachování zdrojů pitné vody pro obyvatelstvo. V lokalitě AOV103 dochází k přímému střetu těchto zájmů. Zatímco energetický cíl lze naplnit v jiných lokalitách ČR s vhodnějším podložím, zdroje pitné vody v Jestřebí a Pobučí jsou vázány na konkrétní území a jsou nenahraditelné. Ohrožení základních životních potřeb obyvatel je v rozporu se zásadou proporcionality.Požaduji vyloučení ploch, které jsou v hydrogeologickém dosahu místních studní a pramenišť. Návrh dále zcela opomíjí vliv rotace listů a změny proudění vzduchu na lokální mikroklima a vysušování okolních pozemků. **4. Ochrana zemědělského půdního fondu (ZPF)** Mapa oblasti potvrzuje, že AOV103 je vymezena na plochách intenzivně využívané zemědělské půdy. Lokalita zasahuje i do půd I. a II. třídy ochrany. OOP v bodě 3.1 písm. f) řeší pouze „přístup k pozemkům“, nikoliv prioritní ochranu půdy jako neobnovitelného zdroje. Navržená ochrana protierozních opatření je deklarativní a nezohledňuje zvýšený odtok z manipulačních ploch a komunikací VTE. Dojde k nevratnému zhutnění půdy těžkou technikou, zvýšení erozního rizika a fragmentaci zemědělských pozemků, což znemožní efektivní hospodaření. **5. Dopady na obyvatele a kvalitu života** Návrh nerespektuje požadavky nového stavebního zákona na kvalitu prostředí a pohodu bydlení. Dlouhodobé vystavení hluku (včetně infrazvuku) představuje riziko pro zdraví obyvatel. Opatření obecné povahy odsouvá řešení hluku až do „navazujících řízení“. Požaduji posouzení kumulativního hluku již ve fázi vymezení akcelerační oblasti, neboť po schválení ÚRP bude obrana nás obyvatel značně ztížena, ne-li zcela nemožná. Hranice AOV103 je od nejbližšího obydlí vzdálena pouhých 400 metrů. Návrh AOV103 při svém zpracování prokazatelně nepřihlédl k aktuální nové zástavbě, čímž bude docházet k přímému ohrožení zdraví občanů nadlimitním hlukem. Při kumulaci až 8 větrných elektráren o výšce 250 m je odstup 400–500 m od obydlí zcela nedostatečný pro dodržení hygienických limitů hluku v nočních hodinách. Návrh je v rozporu s cílem územního plánování chránit pohodu bydlení. V Opatření obecné povahy pro AOV103 se v bodě 3.1 l) uvádí, že podmínkou pro povolení záměrů OZE je zpracování studie působení stroboskopického efektu na obytnou zástavbu s vymezením VTE, u nichž je nutné dobu provozu omezit tak, aby shadow flicker efekt nepřekročil dobu trvání 30 hodin/rok. Vzhledem k umístění navržené AOV bude v celém roce, kromě letních měsíců, působit tento efekt na obytnou zástavbu obce Jestřebí, což zásadně sníží kvalitu života v obytných zónách Jestřebí. Návrh dále zcela ignoruje zásah do vlastnických práv obyvatel, kdy dojde k prokazatelnému znehodnocení nemovitostí. **6. Technická a bezpečnostní rizika** V Opatření obecné povahy zcela chybí stanovení pevných odstupových vzdáleností od obytné zástavby v poměru k uvažované výšce 250 m a nijak neřeší specifika zásahu u staveb vysokých 250 m v lesnatém terénu. Chybí analýza rizik šíření požáru z gondoly VTE do okolní krajiny. 3	

Poř. č.	Připomínkové místo	Číslo jednací	Článek	AO	Připomínka	Vyhodnocení
					Není stanovena bezpečná vzdálenost od turistických tras a komunikací pro případ námrazy, což ohrožuje bezpečnost osob v oblasti. Provoz 8 věží VTE a rozsáhlého úložiště elektřiny s sebou nese riziko úniku provozních kapalin (tisíce litrů olejů a chladicích směsí). V případě požáru úložiště nebo havárie VTE hrozí v daném sklonitém terénu okamžitá kontaminace spodních vod, na kterých je obec Jestřebí a Pobučí životně závislá. Absenci analýzy rizik úniku kapalin do specifických hydrogeologických struktur v lokalitě považuji za zásadní vadu návrhu. Nevymezení bezpečných zón v Opatřeních obecné povahy AOV103 porušuje povinnost chránit život a zdraví osob. **7. Kumulace vlivů** Opatření obecné povahy pro AOV103 v bodě 3.1 písm. k) zmiňuje kumulativní působení pouze u hluku. Návrh však zcela postrádá komplexní vyhodnocení kumulativních a synergických vlivů na krajinný ráz a ekosystémy, což je v rozporu s EIA a evropskou směrnicí o posuzování vlivů na životní prostředí. Požaduji doložení akustické studie, která zohlední kumulativní vliv (VTE + bateriová úložiště + stávající zdroje hluku). Opatření obecné povahy v bodě 3.1 k) sice kumulaci zmiňuje, ale bez vymezení limitů pro celou oblast je toto ustanovení nevymahatelné. Bez stanovení maximálního hlukového stropu pro celou AOV (tzv. hlukový management území) nelze garantovat ochranu zdraví obyvatel Jestřebí a Pobučí. Absence kumulativního vlivu v Opatření obecné povahy je vadou řízení, která má za následek nezákonnost celého aktu. Sčítání akustického tlaku a vizuální zátěže u obce Jestřebí a Pobučí nebylo v návrhu nijak kvantifikováno. **8. Infrastruktura pro skladování elektřiny** Návrh Opatření obecné povahy v bodě 3.1 b) předpokládá výstavbu areálů určených pro skladování elektřiny. Pro provoz 8 VTE o výšce 250 m je plánovaná výstavba rozsáhlých bateriových úložišť, která představují další plošný zábor kvalitní půdy o rozloze až 7 000 m^2 pro celou AOV103, zvýšení hlukové zátěže (neustálý hluk chlazení) a představuje neúměrné riziko pro silně zranitelné podzemní vody v případě havárie či požáru. Tato infrastruktura dále prohlubuje nepřípustnou industrializaci krajinného rázu Na rozdíl od nárazového svistu lopatek VTE, úložiště produkuje monotónní, neustálý hučivý zvuk. V tichém venkovském prostředí se tento zvuk šíří na velké vzdálenosti a zvyšuje celkovou hlukovou hladinu lokality. **9. Rozpor s právem EU a Listinou základních práv a svobod** Akcelerační oblasti mají být dle směrnice RED III vymezovány v územích „s nízkým environmentálním rizikem". Vzhledem k výskytu chráněných druhů a biokoridorů (přiznaných v Opatření obecné povahy AOV103 v bodě 3.1 písm. q) lokalita AOV103 tuto podmínku nesplňuje. V návrhu AOV103 Jestřebí není prokázáno, že veřejného zájmu na dosažení cílů RED III nelze dosáhnout v jiných lokalitách (např. v průmyslových zónách nebo lokalitách s nižším environmentálním rizikem), které by nevyžadovaly tak drastický zásah do jiných veřejných zájmů (biodiverzita, ochrana půdy). Pokud existují alternativy, je nucené prosazování AOV103 zneužitím institutu veřejného zájmu. Je ve veřejném zájmu, aby prostředky a úsilí byly vynakládány účelně. Prosazování AOV v lokalitě s prokazatelně vysokým hydrogeologickým rizikem a silným odporem místní samosprávy povede 4	

Poř. č.	Připomínkové místo	Číslo jednací	Článek	AO	Připomínka	Vyhodnocení
					k dlouholetým soudním sporům a zablokování výstavby. Takový postup je v rozporu s veřejným zájmem na rychlou transformaci energetiky, neboť efektivnější je využít lokality s vyšší mírou společenské a odborné akceptace. **III. Závěr** Vzhledem k výše uvedeným skutečnostem je návrh vymezení akcelerační oblasti AOV103 Jestřebí věcně nesprávný, nezákonný a společensky nepřijatelný. **Požaduji jeho úplné vypuštění z návrhu Změny č. 2 ÚRP.** Občané Jestřebí a Pobučí již svůj nesouhlas s výstavbou větrných elektráren (VTE) vyjádřili v rámci **petice v roce 2024**. Na základě této petice přijalo **Zastupitelstvo obce Jestřebí dne 10.9.2024 usnesení č.08/13/2024**, ve kterém se jasně vyslovuje proti výstavbě VTE na katastrech Jestřebí, Jestřebíčko a Pobučí. Navržené vymezení akcelerační oblasti je v přímém rozporu s principem samosprávy. Autor návrhu nerespektuje deklarovaný postoj obce a jejích obyvatel, čímž dochází k narušení důvěry v proces územního plánování a k nucenému prosazování záměru, který nemá místní akceptaci. Nucené vymezení AOV proti výslovnému a odůvodněnému nesouhlasu obce (vyjádřenému usnesením zastupitelstva a peticí) bez dostatečného prokázání, že neexistují jiné (vhodnější) lokality v rámci ČR, je nepřiměřeným zásahem do práva na samosprávu dle Ústavy ČR. Požaduji doložení variantního posouzení, které prokáže, že cíle RED III nelze dosáhnout v lokalitách s nižším odporem místních komunit a nižšími environmentálními dopady." Vzhledem k výše uvedeným věcným a procesním vadám (zejména nepřezkoumatelnost, rozpor se směrnicí RED III a chybné technické parametry v SEA) je návrh v rozporu s § 174 odst. 1 správního řádu. Trvám na tom, aby se správní orgán s každým bodem vypořádal jednotlivě a odůvodnil, proč upřednostňuje energetický záměr nad prokazatelnými hydrogeologickými a environmentálními riziky.	

Poř. č.	Připomínkové místo	Číslo jednací	Článek	AO	Připomínka	Vyhodnocení
2809.	Janků Zdeňka	MMR-37692-2026-81	99czzx	AOV103	**VĚC: Připomínky k návrhu Změny č. 2 Územního rozvojového plánu ČR – vymezení akcelerační oblasti AOV103 Jestřebí, Olomoucký kraj** Území dotčené připomínkou: akcelerační oblast AOV103 Jestřebí vymezená v návrhu Změny č. 2 Územního rozvojového plánu ČR, zejména území obce Jestřebí, částí Jestřebí, Jestřebíčko a Pobučí, a navazující migrační koridor velkých savců. Na základě zveřejněné veřejné vyhlášky č. j. MMR-25750/2026-81 ze dne 14. 4. 2026 tímto podle § 97 odst. 1 zákona č. 283/2021 Sb., stavební zákon, v platném znění, a současně podle § 172 odst. 1 zákona č. 500/2004 Sb., správní řád, v platném znění, uplatňuji připomínky k návrhu Změny č. 2 Územního rozvojového plánu ČR a k návrhu Opatření obecné povahy pro akcelerační oblast AOV103 Jestřebí, a to v části týkající se vymezení akcelerační oblasti AOV103 Jestřebí. S navrženým vymezením akcelerační oblasti AOV103 Jestřebí **nesouhlasím a požaduji její úplné vypuštění z návrhu** Změny č. 2 Územního rozvojového plánu ČR. **Navržené vymezení této oblasti považuji za problematické z hlediska ochrany přírody a krajiny, ochrany zemědělského půdního fondu, ochrany vodních zdrojů, ochrany zdraví obyvatel a práv obyvatel dotčených obcí, zejména Jestřebí a Pobučí. Území podle mého názoru nesplňuje předpoklad nízkého environmentálního a společenského rizika, který by měl být pro vymezení akcelerační oblasti pro větrnou energetiku zásadní. Z tohoto důvodu nesouhlasím se zařazením daného území mezi akcelerační oblasti.** 1	**Akceptováno.** Akcelerační oblast AOV103 – Jestřebí byla vypuštěna.

					  I. Hlavní požadavek Požaduji, aby akcelerační oblast AOV103 Jestřebí byla z návrhu Změny č. 2 Územního rozvojového plánu ČR **v celém rozsahu vypuštěna.** Současně požaduji, aby se pořizovatel a příslušné orgány jednotlivě vypořádaly se všemi níže uvedenými připomínkami a odůvodnily, proč by měl být energetický záměr v této konkrétní lokalitě upřednostněn před ochranou vodních zdrojů, krajinného rázu, zemědělské půdy, chráněných druhů a kvality života obyvatel. **II. Odůvodnění připomínek** **1. Nevhodnost lokality a nedostatečné prověření alternativ** Návrh vymezení AOV103 považuji za věcně nedostatečně odůvodněný. Z dostupných podkladů vyplývá, že odhad využitelnosti území je založen zejména na expertním odhadu počtu věží, jejich výkonu a předpokládaných rozestupech, nikoliv na podrobné analýze všech místních limitů. Takový postup je u záměru této velikosti nedostatečný. V lokalitě se předpokládá možnost umístění až 8 větrných elektráren o celkové výšce až 250 m, včetně související dopravní a technické infrastruktury a zařízení pro skladování elektřiny. Takový zásah nelze považovat za běžné doplnění území o obnovitelný zdroj, ale za zásadní změnu charakteru krajiny. **Požaduji, aby pořizovatel doložil, jakým způsobem byly při výběru lokalit porovnány lokality s obdobnými větrnými podmínkami, avšak nižším environmentálním a společenským konfliktem.** Pouhý odkaz na expertní odhad počtu věží nestačí. Nelze souhlasit s tím, aby byly zásadní střety v území pouze odsunuty do navazujících řízení. Územní rozvojový plán má sloužit ke strategickému plánování a předcházení konfliktům, nikoliv k jejich přenesení na pozdější fázi, kdy bude procesní obrana obyvatel a obcí výrazně složitější. Posuzování alternativ lokalizace nemůže být odloženo výhradně do navazujícího EIA řízení, neboť jakmile je akcelerační oblast schválena, je tím vytvořeno fakticky nevratné strategické rozhodnutí, jež alternativy předem uzavírá. Smysl strategického nástroje – územního rozvojového plánu – je právě v tom, aby byla porovnání provedena na úrovni, kde je obrana obyvatel procesně ještě efektivní. **2. Dopady na obyvatele, zdraví a pohodu bydlení** Navržená hranice AOV103 se přibližuje k obytné zástavbě v části Pobučí na vzdálenost přibližně 400 m. Přitom OOP nestanoví žádnou minimální ochrannou vzdálenost od zástavby a její stanovení odkládá až do navazujícího řízení. Požaduji, aby pořizovatel vysvětlil, na základě jakého odborného podkladu považuje tuto vzdálenost za dostatečnou pro ochranu zdraví a pohody bydlení, zejména při uvažované výšce elektráren až 250 m a jejich počtu až 8 věží. Návrh neobsahuje pevné a předem stanovené odstupové vzdálenosti od obytné zástavby. Ochrana obyvatel je ponechána až na navazující řízení, zejména prostřednictvím hlukové studie. To považuji za nepřijatelné, protože po schválení akcelerační oblasti bude fakticky vytvořen silný předpoklad pro následné povolování záměrů. **Vymezení AOV103 může zároveň omezit přirozený rozvoj obcí Jestřebí a Pobučí**. Nová obytná zástavba se s ohledem na hlukové, bezpečnostní, světelné a vizuální dopady 	

nebude moci rozumně přibližovat k větrným elektrárnám a bateriovým úložištím. Akcelerační oblast by tak fakticky vytvořila bariéru dalšího sídelního rozvoje.
Při kumulaci více větrných elektráren nelze posuzovat každou stavbu izolovaně. Je nezbytné posoudit celkovou hlukovou zátěž celé oblasti, včetně nízkofrekvenčního hluku, infrazvuku, hluku z bateriových úložišť, doprovodné infrastruktury a stávajících zdrojů hluku. Bez stanovení celkového hlukového limitu pro celou AOV nelze zaručit ochranu zdraví a pohody bydlení.
U hluku je nutné zohlednit i konkrétní konfiguraci terénu. Jestřebí a Pobučí leží ve svažitém území a část zástavby je orientována směrem k jihu, tedy k navržené oblasti. Větrné elektrárny mají být umístěny výše v terénu, což může způsobit nepříznivé šíření hluku do obce, zejména v noci a za určitých povětrnostních podmínek. Obecná hluková studie bez posouzení těchto místních poměrů by nebyla dostatečná.
Zvlášť problematický je také stroboskopický efekt, tzv. shadow flicker. Obytná zástavba Jestřebí a Pobučí leží severně od navržených elektráren, zatímco elektrárny by stály jižně od obcí a výše v terénu. V části dne a roku tak může slunce procházet za rotory směrem k obytné zástavbě a způsobovat rušivé blikání v domech, zahradách i veřejném prostoru.
Za nedostatečné považuji spoléhat pouze na následné omezení provozu. Obce jsou rozloženy v širším území, čas východu a západu slunce se v průběhu roku výrazně mění a při uvažovaném počtu až 8 větrných elektráren se mohou účinky jednotlivých zařízení překrývat. Vypínací režim by proto musel být posuzován pro celou obec a pro nejnepříznivější souběhy, což návrh předem nezajišťuje.
Návrh rovněž neřeší znehodnocení nemovitostí v dotčených obcích. Umístění až 8 technických staveb o výšce až 250 m v těsné blízkosti obce, spolu s bateriovými úložišti a další infrastrukturou, může mít zásadní dopad na hodnotu rodinných domů, rekreačních objektů i pozemků. Jde o zásah do vlastnických práv obyvatel, který nebyl dostatečně vyhodnocen.
Jestřebí a Pobučí jsou vyhledávány právě pro klidné venkovské bydlení, nízkou míru rušení a blízkost krajiny. Řada obyvatel se do těchto obcí stěhuje cíleně kvůli těmto hodnotám. Vymezení akcelerační oblasti by tento charakter zásadně narušilo a snížilo kvalitu bydlení i rekreační hodnotu území.

3. Ochrana vodních zdrojů a hydrogeologická rizika
Lokalita AOV103 je z hlediska vodního režimu citlivým územím. V obcích Jestřebí a Pobučí se nachází individuální zdroje pitné vody, zejména studny, které jsou pro místní obyvatele zásadní. Případné narušení podzemních vod by mohlo mít nevratné důsledky.
Podkladová dokumentace podle mého názoru nedostatečně posoudila skutečný rozsah stavebních zásahů. U větrných elektráren o výšce až 250 m nelze vycházet pouze z obecných předpokladů mělkého založení. Reálné technické řešení může vyžadovat hlubinné pilotáže, masivní betonové základy, rozsáhlé zemní práce, zpevněné manipulační plochy a nové přístupové komunikace.
Tyto zásahy mohou změnit odtokové poměry, přerušit přirozené drenážní vazby, snížit vsakování vody a negativně ovlivnit mělké i středně hluboké horizonty podzemních vod. To je v přímém rozporu s potřebou chránit zdroje pitné vody a retenční schopnost krajiny.
Za nedostatečný považuji také navržený odstup od vodních toků pouze 8 metrů. V podhorském a sklonitém terénu s prameništi, drobnými vodotečemi a občasnými toky tato vzdálenost nemůže zaručit ochranu před kontaminací ani před změnou vodního režimu.

					  Požaduji, aby byly plochy v hydrogeologickém dosahu místních studní, pramenišť a vodních toků z AOV103 vyloučeny. Obnovitelné zdroje energie jsou významným veřejným zájmem, ale nemohou být automaticky nadřazeny ochraně pitné vody. Energetický cíl lze naplňovat i v jiných lokalitách, zatímco místní zdroje pitné vody jsou územně nenahraditelné. Požaduji, aby pořizovatel doložil, zda se v AOV103 nebo v jejím bezprostředním okolí nacházejí pásma hygienické ochrany vodních zdrojů (PHO I. nebo II. stupně), a pokud ano, aby vysvětlil, proč podmínky OOP tuto ochranu výslovně neupravují. **4. Ochrana krajinného rázu Přírodního parku Březná a jeho krajinných vazeb** Navrhovaná akcelerační oblast AOV103 se nachází v bezprostřední blízkosti Přírodního parku Březná, který byl zřízen za účelem ochrany krajinného rázu typického pro tuto část Zborovské vrchoviny. Předmětem ochrany jsou zejména rovinaté a mírně zvlněné náhorní části, hluboce zařízlá údolí Březné a Moravské Sázavy, lesní porosty s přirozenou druhovou skladbou, charakteristická struktura zemědělských kultur a krajinné zeleně a podmínky pro nerušenou rekreaci. Navrhované větrné elektrárny o výšce až 250 m jsou v přímém rozporu s hodnotami, které tento přírodní park chrání. **Ochranný účinek přírodního parku nelze omezit pouze na jeho hranici.** Podle § 12 odst. 1 zákona č. 114/1992 Sb., o ochraně přírody a krajiny, je krajinný ráz chráněn před činností, která by snižovala jeho estetickou a přírodní hodnotu. Tato ochrana se nevztahuje výlučně na parcely uvnitř hranice parku, ale musí zahrnovat rovněž bezprostřední okolí, pohledové horizonty, krajinné průhledy a rekreační vazby. Větrné elektrárny o výšce až 250 m by se výrazně uplatňovaly i z území přírodního parku a z navazujících krajinných prostorů. Jejich dopad proto nelze hodnotit toliko podle toho, zda samotná patka větrné elektrárny leží přímo uvnitř přírodního parku - rozhodující je vizuální a krajinný dosah staveb, nikoli formální poloha jejich základů. **Dokumentace SEA nepracuje s reálnými výškovými parametry.** Analýza nárůstu viditelnosti v dokumentaci SEA pracuje s výškami stožárů 120 m, 170 m a 200 m. Při celkové výšce větrných elektráren až 250 m, která je územním opatřením výslovně připuštěna, jsou závěry této analýzy systematicky podhodnoceny. Technické stavby tohoto měřítka se stanou dominantním prvkem v krajině a budou viditelné z rozsáhlého území - z dotčených obcí, z jejich obytného zázemí a prokazatelně i z částí území Přírodního parku Březná a z rekreačních tras, které jsou s parkem funkčně svázány. Posouzení zpracované pro nižší výšky nemůže být podkladem pro závěr o přijatelnosti staveb výšky 250 m. **Návrh se nevypořádává s konkrétními pohledovými vazbami.** Posouzení krajinného rázu se omezuje na výběr několika vzdálených dominant a konstatuje obecně přijatelný dopad. Ochrana krajinného rázu přitom musí zahrnovat pohledové osy a horizonty z území přírodního parku, dálkové pohledy z vyhlídkových míst a turistických tras, vizuální vazby mezi AOV103 a územím parku i panoramata sídel, která jsou s parkem krajinně propojena. Nic z toho dokumentace přesvědčivě neřeší. V územích s významnou ochranou krajinného rázu bývá běžná výstavba omezována právě proto, aby bylo zachováno měřítko krajiny, sídelní panoramata a harmonické vztahy v území. 	

					  Větrné elektrárny o výšce až 250 m by tuto logiku zcela popřely: do krajiny, v níž je z důvodu ochrany krajinného rázu regulována i výstavba běžných staveb, by byly umístěny technické dominanty násobně převyšující jakoukoliv srovnatelnou zástavbu i přirozené krajinné měřítko. Takový rozpor vyžaduje mimořádně pečlivé a přesvědčivé zdůvodnění, které v návrhu zcela chybí. **Nebyl zajištěn souhlas příslušného orgánu ochrany přírody.** Z dostupné dokumentace nevyplývá, že by byl k navržené AOV103 vydán souhlas orgánu ochrany přírody příslušného k ochraně krajinného rázu Přírodního parku Březná ve smyslu § 12 odst. 2 zákona č. 114/1992 Sb. Bez takového závazného stanoviska nelze tvrdit, že vymezení AOV103 je slučitelné s právní ochranou přírodního parku a hodnotami, pro jejichž zachování byl zřízen. Příloha 6: Výřez z mapového podkladu s vyznačením území Přírodního parku Březná a navrhované akcelerační oblasti AOV103 – grafické znázornění prostorové vazby mezi chráněným územím a navrhovanou oblastí. **Na základě výše uvedeného požaduji:** 1. Zpracování samostatného odborného posouzení vlivu AOV103 na krajinný ráz Přírodního parku Březná a jeho bezprostřední krajinné vazby, a to pro reálnou výšku větrných elektráren až 250 m, včetně analýzy viditelnosti z území parku, z rekreačních tras a vyhlídkových míst a vyhodnocení zásahu do pohledových horizontů a sídelních panoramat. 2. Vydání závazného stanoviska příslušného orgánu ochrany přírody ke slučitelnosti AOV103 s ochranou krajinného rázu Přírodního parku Březná podle § 12 odst. 2 zákona č. 114/1992 Sb., o ochraně přírody a krajiny, a to před přijetím opatření obecné povahy. 3. Doplnění přesvědčivého zdůvodnění, proč jsou větrné elektrárny o výšce až 250 m slučitelné s měřítkem a hodnotami krajiny, v níž je z důvodu ochrany krajinného rázu omezována i běžná výstavba. **5. Zásah do krajinného rázu a proměna charakteru venkovské krajiny** Navrhovaná akcelerační oblast AOV103 se nachází v krajině, která tvoří bezprostřední obytné a rekreační zázemí obcí Jestřebí, Pobučí a jejich okolí. Obyvatelé tuto krajinu nevnímají jen jako vzdálený pohledový horizont – je součástí jejich každodenního prostředí, výhledů z obytných domů, zahrad a pozemků. Umístění větrných elektráren o výšce až 250 m ve vyvýšené poloze na hřebeni by proto znamenalo podstatný a trvalý zásah do vizuální pohody bydlení, který nelze bagatelizovat odkazem na obecnou potřebu rozvoje obnovitelných zdrojů. **Návrh nedostatečně hodnotí každodenní pohledovou zátěž obyvatel.** Posouzení krajinného rázu se omezuje na vybrané vzdálené dominanty – Mírov, panorama Zábřeha, vodní elektrárnu v Třeštině. Zcela opomíjí každodenní pohledy z obytných domů, zahrad, místních cest a zemědělských pozemků. Přitom větrné elektrárny umístěné na hřebeni v otevřené krajině budou viditelné z velkých vzdáleností a jejich vizuální dopad bude plošný, nikoli pouze lokální. Ochrana vizuální integrity sídel a každodenního obytného prostředí přitom tvoří nedílnou součást ochrany krajinného rázu podle § 12 zákona č. 114/1992 Sb. 	

Umístění větrných elektráren by zásadně změnilo charakter krajiny. Krajina v okolí Jestřebí a Pobučí má venkovský, zemědělský a částečně lesní charakter. Realizace skupiny větrných elektráren spolu s obslužnými cestami, transformačními stanicemi a bateriovými úložišti by tento charakter nevratně změnila směrem k průmyslovému využití území. Podmínky územního opatření omezující barevnost vedlejších staveb nebo osvětlení tento zásah nezahladí – hlavním problémem jsou samotné dominantní stavby větrných elektráren, nikoli jejich doprovodná infrastruktura.

Kumulativní noční světelné působení nebylo posouzeno. Územní opatření v podmínce 3.1 písm. m) ukládá stínění leteckého výstražného osvětlení s omezením viditelnosti pouze seshora. Účinnost tohoto opatření za konkrétních místních podmínek však není prokázána. Světlo emitované směrem nahoru se při oblačném počasí odráží od mraků a šíří laterálně – tomuto efektu stínění ze stran nezabrání. Při uvažovaném počtu až 8 větrných elektráren nepůjde o ojedinělý světelný bod, ale o souběžné přerušované blikání několika vysokých staveb vnímané současně z obytné zástavby dotčených obcí. Kumulativní světelný efekt celé skupiny větrných elektráren nebyl v územním opatření jako celek posouzen.

Na základě výše uvedeného požaduji:

1. Doplnění posouzení krajinného rázu o vyhodnocení každodenních pohledů z obytných domů, zahrad a veřejných prostranství dotčených obcí, a to pro reálnou výšku větrných elektráren až 250 m.
2. Prokázání, že navržené clonění leteckého výstražného osvětlení bude za konkrétních terénních a meteorologických podmínek v lokalitě skutečně účinné, nebo zpracování komplexního posouzení kumulativního nočního světelného vlivu celé skupiny až 8 větrných elektráren na obytnou zástavbu dotčených obcí.

6. Ochrana přírody, biokoridorů a zvláště chráněných druhů

Vymezení AOV103 zasahuje do území, které má význam pro ekologickou stabilitu krajiny a migraci živočichů. Samotné podmínky územního opatření připouštějí existenci migračního koridoru velkých savců ve střední části akcelerační oblasti. To je podle mého názoru zásadní rozpor: **území s migračním koridorem velkých savců nelze považovat za území s nízkým environmentálním rizikem.**

Ve zmíněném koridoru je nutné chránit migrační prostupnost krajiny pro velké savce, včetně vlka obecného, rysa ostrovida, losa evropského a medvěda hnědého. Výstavba větrných elektráren, nových komunikací, kabelových tras, manipulačních ploch, oplocených areálů a bateriových úložišť může vést k fragmentaci území a faktickému zhoršení migrační funkce krajiny.

Tento problém nelze odstranit pouze obecnou podmínkou, že v koridoru nesmí dojít ke snížení jeho průchodnosti. AOV103 je určena pro větrné elektrárny o výšce až 250 m a odůvodnění počítá až s 8 věžemi v této oblasti. **Nejde tedy o jednotlivý drobný zásah, ale o soubor vysokých technických staveb a související infrastruktury s vizuálním, akustickým a rušivým účinkem.**

Metodika AOPK ČR k ochraně biotopu vybraných zvláště chráněných druhů v územním plánování uvádí, že **u velkých savců jsou dálkové přesuny podmínkou trvalé existence populací a že je zásadní zachovat propojení oblastí výskytu na území ČR i s okolními zeměmi.** V případě vlka obecného metodika výslovně popisuje jeho schopnost pohybu na

					Připomínky k návrhu Změny č. 2 Územního rozvojového plánu ČR – oblast AOV103 Jestřebí dlouhé vzdálenosti a potřebu zachovat prostupnost biotopu pro genetickou výměnu mezi populacemi. V lokalitě AOV103 je přitom **doložen opakovaný výskyt vlka obecného**, tedy jednoho z cílových druhů, pro které je tento biotop vymezen. **Opakovaný výskyt vlka obecného v okolí Jestřebí je doložen** také oficiálním sdělením města Zábřeh zveřejněným dne 23. 2. 2026 na oficiálním facebookovém profilu města. Město v něm uvádí, že má potvrzené zprávy o výskytu vlka obecného v lesích u obce Jestřebí, a to na základě aktuálních informací z terénu a záznamů z fotopastí. Současně uvádí, že vlk byl v posledních dnech pozorován i při lovu zvěře v blízkosti zastavěného území. Sdělení bylo zveřejněno na oficiálním facebookovém profilu města Zábřeh, a tedy se jedná o veřejné komuniké orgánu územní samosprávy, nikoliv o soukromé podání. Lze předpokládat, že město vycházelo z informací, které mu byly předány příslušnými orgány nebo odborníky z terénu.**Tato skutečnost potvrzuje, že území v okolí AOV103 není pouze teoretickým migračním prostorem, ale fakticky využívaným biotopem zvláště chráněného druhu.** Za nedostatečné považuji, že návrh připouští „nezbytná křížení" liniové infrastruktury s biokoridory. Při rozsahu záměrů souvisejících s větrnou energetikou může právě doprovodná infrastruktura fakticky způsobit narušení funkce biokoridorů, přestože samotné věže budou formálně umístěny mimo některé vymezené prvky. Požadavek na zachování minimální šířky migračního koridoru 500 m nepovažuji za dostatečný. Funkčnost koridoru nelze posuzovat pouze geometricky podle jeho zbytkové šířky, ale podle skutečné průchodnosti území a podle ochoty velkých savců územím procházet. Rušivě může působit nejen fyzický zábor, ale také hluk, nízkofrekvenční zvuk, vibrace, servisní provoz, pohyb osob a techniky, noční osvětlení a vizuální dominance rotujících lopatek. Tento závěr odpovídá také metodice AOPK ČR „Ochrana biotopu vybraných zvláště chráněných druhů v územním plánování". Metodika u migračních koridorů výslovně uvádí, že podstatný vliv má nejen zúžení doporučené šířky koridoru, ale také charakter stavby a její rušivý účinek. **Současně uvádí, že stavby energetické a telekomunikační infrastruktury mohou ovlivnit průchodnost migračního koridoru pro cílové druhy, přičemž rušivě se mohou projevit zejména větrné elektrárny,** elektrická vedení a energovody. Při posouzení je podle metodiky nutné brát v úvahu nejen stavbu samotnou, ale také s ní spojený provoz a údržbu. Relevantní výňatek z metodiky AOPK ČR přikládám jako přílohu č.4 této připomínky. Podmínka 3.1 písm. o) vyžaduje zachování minimální šířky koridoru 500 m, avšak nestanoví žádný mechanismus ověření skutečné průchodnosti, ani nevymezuje, jaké monitorovací opatření prokáže, že k „omezení pohybu velkých savců" nedochází. Bez takového mechanismu je podmínka fakticky nevymahatelná. Zvlášť závažné je, že tento migrační koridor navazuje na kritické místo koridoru. Kritická místa jsou prostorově omezená místa, kde je průchodnost biotopu již nyní zhoršená, a jejich zachování je zásadní pro využitelnost celého biotopu. **Pokud zvěř projde kritickým místem a bezprostředně poté narazí v navazujícím koridoru na soubor větrných elektráren, bateriových úložišť, osvětlení a obslužné infrastruktury, dojde k faktickému oslabení nebo znehodnocení migračního propojení.** Tento zásah je patrný zejména z přílohy č. 5, která zobrazuje překryv navrhované AOV103 s migračním koridorem velkých savců. Tento koridor je nutné posuzovat v širších souvislostech, nikoli pouze izolovaně v rámci katastru obce Jestřebí**. Jde o významné propojení mezi navazujícími lesními celky a** 7	

					Připomínky k návrhu Změny č. 2 Územního rozvojového plánu ČR – oblast AOV103 Jestřebí **oblastmi Jeseníků, Moravskoslezského kraje a směrem do východních Čech.** Přerušení nebo významné zhoršení průchodnosti v tomto místě by proto nemělo pouze lokální dopad, ale mohlo by oslabit regionální migrační propojení velkých savců. Návrh sám počítá s monitoringem mortality ptáků a monitoringem netopýrů až po uvedení větrných elektráren do provozu. Tím **fakticky přiznává existenci významného rizika.** Ochrana zvláště chráněných druhů však má být preventivní. Není přijatelné nejprve umožnit výstavbu a teprve následně zjišťovat, zda dochází k úhynům ptáků nebo netopýrů. Problematické je také odkazování na metodické doporučení ČESON „v přípravě" u ochrany netopýrů. **Povinnosti a ochranná opatření nemohou být založeny na dokumentu, jehož obsah není v době projednávání známý.** Takový postup snižuje právní jistotu a činí tuto část opatření obtížně přezkoumatelnou. Podkladové posouzení podle § 11 odst. 4 ZOZE bylo dokončeno dne 9. 12. 2025, jak je výslovně uvedeno v odůvodnění územního opatření. Opakovaný výskyt vlka obecného byl doložen sdělením města Zábřeh ze dne 23. 2. 2026 – tedy více než dva měsíce po dokončení posouzení. T**oto posouzení proto aktuálně doložený výskyt vlka v okolí AOV103 nemohlo zohledňovat a nemůže být bez dalšího považováno za dostatečný podklad pro závěr, že vymezení akcelerační oblasti nemá negativní dopad na zvláště chráněný druh. Požaduji, aby pořizovatel zajistil aktualizaci tohoto posouzení s přihlédnutím k nově doložené přítomnosti vlka obecného v lokalitě, nebo aby přezkoumatelně vysvětlil, proč taková aktualizace není nezbytná.** Požaduji, aby pořizovatel zajistil zpřístupnění posouzení podle § 11 odst. 4 ZOZE, včetně mapových příloh, aby bylo možné ověřit, jak bylo konkrétní místo v blízkosti kritického místa dálkového migračního koridoru posouzeno. Z odůvodnění vyplývá, že bylo zpracováno posouzení podle § 11 odst. 4 ZOZE. Z předložených podkladů však není zřejmé, že by se toto posouzení konkrétně a přezkoumatelně vypořádalo s aktuálně doloženým výskytem vlka obecného v okolí Jestřebí, s návazností migračního koridoru na kritické místo a s kumulativním účinkem až 8 VTE, obslužných komunikací, kabelových tras, manipulačních ploch a bateriových úložišť na skutečnou průchodnost migračního koridoru. Vzhledem k doloženému výskytu vlka obecného, významu migračního koridoru a existenci kritického místa požaduji, aby pořizovatel tento podklad vypořádal jako konkrétní důkaz aktuálního využívání území zvláště chráněným druhem. Lokalitu AOV103 nelze z těchto důvodů považovat za území s nízkým environmentálním rizikem vhodné pro akcelerační oblast. **Požaduji, aby pořizovatel před případným schválením AOV103 zajistil doplnění, aktualizaci a zveřejnění posouzení podle § 11 odst. 4 ZOZE tak, aby se konkrétně a přezkoumatelně vypořádalo s aktuálně doloženým výskytem vlka obecného v okolí Jestřebí, s dotčením migračního koridoru velkých savců, s návazností na kritické místo biotopu a s kumulativními vlivy všech souvisejících staveb a zařízení, včetně větrných elektráren, obslužných komunikací, kabelových tras, manipulačních ploch, bateriových úložišť, servisního provozu, hluku, vibrací, nočního osvětlení a vizuálního rušení. Současně požaduji, aby bez takového doplnění nebylo přezkoumatelně uzavřeno, že AOV103 představuje území s nízkým environmentálním rizikem vhodné pro vymezení akcelerační oblasti.** 8	

7. Zemědělský půdní fond a hospodaření v krajině

AOV103 je vymezena převážně v zemědělsky využívané krajině. Dotčené plochy zahrnují zemědělskou půdu, jejíž ochrana má být jedním z veřejných zájmů územního plánování. Návrh se však soustředí především na zachování přístupu k pozemkům a na to, aby nevznikaly neobhospodařovatelné zbytky, nikoliv na skutečnou ochranu půdy jako neobnovitelného zdroje.

Výstavba větrných elektráren a doprovodné infrastruktury povede k záborům půdy, zhutnění půdy těžkou technikou, změnám odtokových poměrů, zvýšení erozního rizika a fragmentaci pozemků. Přístupové cesty a manipulační plochy mohou dlouhodobě narušit způsob hospodaření v území.

Nedostatečně je řešena také ochrana meliorací a drenážních systémů. Pouhé konstatování, že nemá být narušena jejich funkce, není dostatečné. U masivních zemních prací, hlubokého zakládání a výstavby komunikací je riziko přerušení odvodňovacích systémů reálné a mělo být vyhodnoceno již ve fázi návrhu akcelerační oblasti.

8. Bateriová úložiště a další související infrastruktura

Návrh neřeší pouze samotné větrné elektrárny. Součástí záměrů mohou být také areály pro skladování elektřiny, obslužné komunikace, kabelová vedení, trafostanice, manipulační plochy a další technická infrastruktura.

Bateriová úložiště představují samostatný zdroj rizik. Mohou znamenat další zábor půdy, zvýšení hlukové zátěže vlivem chlazení, zvýšení požárního rizika a riziko úniku látek při havárii. V tichém venkovském prostředí může být i monotónní provozní hluk technologií významným rušivým prvkem, zejména v nočních hodinách.

V případě požáru bateriového úložiště nebo havárie větrné elektrárny nelze vyloučit kontaminaci půdy a vod. Tato rizika jsou zvlášť závažná v území, **kde jsou obyvatelé závislí na místních zdrojích vody**. Návrh však neobsahuje dostatečnou analýzu havarijních scénářů ani jejich dopadů na konkrétní hydrogeologické poměry lokality.

Požaduji, aby OOP výslovně zakázalo umísťování bateriových úložišť v hydrogeologicky citlivém území nebo v definované vzdálenosti od místních studní, pramenišť a vodních toků. Podmínka 3.1 písm. b) sice limituje plošnou výměru areálů úložišť, ale havarijní rizika pro vodní zdroje neřeší vůbec. Tato mezera je nepřijatelná v lokalitě, kde jsou obyvatelé závislí na individuálních zdrojích pitné vody.

9. Bezpečnostní a technická rizika

V územním opatření chybí jasné stanovení bezpečných odstupových vzdáleností od obytné zástavby, komunikací, turistických tras a dalších míst, kde se mohou pohybovat osoby. U staveb o výšce až 250 m je nutné zohlednit nejen hluk, ale také riziko pádu částí zařízení, havárie, požáru, námrazy a odletu ledu z lopatek.

Není dostatečně řešeno ani riziko šíření požáru z gondoly větrné elektrárny nebo z bateriového úložiště do okolní krajiny. V lesnatém a sklonitém terénu může být zásah hasičů komplikovaný a následky mohou být závažné.

Návrh podle mého názoru nedostatečně vyhodnocuje také zvýšenou dopravní zátěž v době výstavby. Přeprava částí větrných elektráren, stavebních materiálů a těžké techniky může znamenat zásahy do místních komunikací, zvýšený hluk, prašnost a omezení běžného života obyvatel.

					  Skutečnost, že bezpečné vzdálenosti nejsou stanoveny v OOP, neznamená, že budou dostatečně stanoveny v navazujícím řízení. Po schválení akcelerační oblasti je faktická procesní váha lokality rozhodnuta a navazující řízení probíhá pod silným předpokladem jejího využití. **10. Nedostatečné posouzení kumulativních a synergických vlivů** Jedním z hlavních nedostatků návrhu je podle mého názoru **absence komplexního posouzení kumulativních a synergických vlivů. Nestačí hodnotit jednotlivé větrné elektrárny nebo jednotlivé typy vlivů odděleně.** Je nutné posoudit společné působení všech zamýšlených větrných elektráren, bateriových úložišť, dopravní a technické infrastruktury, hluku, stroboskopického efektu, světelného značení, zásahu do krajinného rázu, vlivu na vodní režim, vlivu na migrační prostupnost území a vlivu na zemědělské hospodaření. Bez takového komplexního posouzení nelze tvrdit, že AOV103 je vhodnou akcelerační oblastí. Kumulace vlivů může být pro obyvatele a krajinu podstatně závažnější než jednotlivé izolované dopady. Zvláštní pozornost je nutné věnovat kumulativní hlukové zátěži. Podmínka 3.1 písm. k) sice ukládá zpracovat hlukovou studii zohledňující kumulativní působení existujících zdrojů hluku, avšak nestanoví žádný celkový hlukový limit (cap) pro AOV103 jako celek. Podmínka rovněž nevyžaduje posouzení nejhoršího možného souběhu všech VTE najednou za nepříznivých meteorologických podmínek. Bez takového celkového limitu a bez posouzení nejnepříznivějšího souběhu nelze zaručit, že kumulativní hluková zátěž pro obyvatele Jestřebí a Pobučí zůstane v přijatelných mezích. Podmínka 3.1 písm. k) stanoví povinnost zpracovat hlukovou studii, avšak nestanoví, jaké právní důsledky nastávají, pokud studie prokáže překročení limitů. V takovém případě by již byla akcelerační oblast schválena a jednotlivá řízení by probíhala pod silným tlakem jejího využití. OOP musí předem garantovat, že záměry, které stanoveným limitům vyhovět nemohou, budou z oblasti vyloučeny. **Požaduji, aby pořizovatel před případným schválením AOV103 doplnil konkrétní a přezkoumatelné posouzení kumulativních a synergických vlivů všech záměrů a související infrastruktury v AOV103 jako celku, nikoliv pouze posouzení jednotlivých staveb nebo jednotlivých typů vlivů odděleně. Toto posouzení musí zahrnovat zejména společné působení všech větrných elektráren, bateriových úložišť, přístupových komunikací, kabelových tras, manipulačních ploch, hluku, nízkofrekvenčního hluku, míhání stínu/stroboskopického efektu, nočního světelného značení, zásahu do krajinného rázu, vlivů na vodní režim, migrační prostupnost území a zemědělské hospodaření.** **Současně požaduji, aby územní opatření stanovilo jednoznačné a vymahatelné podmínky pro AOV103 jako celek, včetně celkového hlukového limitu, povinnosti posoudit nejnepříznivější provozní souběh všech uvažovaných větrných elektráren za nepříznivých meteorologických podmínek a jasného právního následku pro případ nesplnění těchto podmínek. Tímto následkem musí být nepřípustnost povolení záměru nebo jeho části, pokud by samostatně nebo v kumulaci s ostatními záměry vedl k překročení stanovených limitů, ohrožení veřejného zdraví nebo k nepřiměřenému zatížení obyvatel dotčených obcí. Bez takového doplnění nelze** 	

přezkoumatelně uzavřít, že AOV103 představuje území s nízkým environmentálním a společenským rizikem.

11. Rozpor se smyslem akceleračních oblastí a se zásadou proporcionality

Akcelerační oblasti mají být vymezovány tam, kde je možné rozvoj obnovitelných zdrojů uskutečnit **s nízkým environmentálním rizikem a s přiměřenými dopady na území. Lokalita AOV103 tyto znaky podle mého názoru nesplňuje.**

V území se střetává více významných veřejných zájmů: ochrana obyvatel, ochrana vody, ochrana zemědělské půdy, ochrana krajinného rázu, ochrana zvláště chráněných druhů a zachování migrační prostupnosti krajiny. Taková lokalita nemůže být považována za bezproblémovou nebo nízkorizikovou.

Návrh také dostatečně neprokazuje, že cíle rozvoje obnovitelných zdrojů nelze splnit v jiných lokalitách s menšími dopady. Pokud existují vhodnější alternativy, je prosazování AOV103 nepřiměřené.

Zásada proporcionality vyžaduje, aby zásah do práv obyvatel, samosprávy, životního prostředí a krajiny nebyl větší, než je nezbytné. V případě AOV103 tato podmínka splněna není.

Zákon ZOZE sám v § 6 vyžaduje, aby akcelerační oblasti byly vymezovány v souladu s principy ochrany veřejných zájmů. Pokud je vymezení v přímém konfliktu s ochranou vodních zdrojů, migrací zvláště chráněných druhů a zdravím obyvatel, není splněna podmínka, kterou samotný zákon klade.

12. Nesoulad s postojem místní samosprávy a obyvatel

Obyvatelé dotčeného území již v minulosti vyjádřili nesouhlas s výstavbou větrných elektráren v této lokalitě. Nesouhlas byl vyjádřen také peticí a následně usnesením Zastupitelstva obce Jestřebí ze dne 10. 9. 2024 č. 08/13/2024, kterým **se obec vyslovila proti výstavbě větrných elektráren na katastrech Jestřebí, Jestřebíčko a Pobučí.**

Vymezení AOV103 je proto v přímém rozporu s deklarovaným postojem místní samosprávy a obyvatel. **Takový postup narušuje důvěru v územní plánování a působí jako nucené prosazení záměru, který v místě nemá společenskou akceptaci.**

Požaduji, aby byl tento postoj obce a obyvatel respektován a aby nebyla akcelerační oblast vymezována proti výslovnému a odůvodněnému nesouhlasu dotčeného území.

Nesouhlas místní samosprávy je jedním z veřejných zájmů, který je pořizovatel povinen při rozhodování zvažovat. Prosazení záměru přes výslovný a odůvodněný nesouhlas samosprávy bez přezkoumatelného zdůvodnění nadřazenosti jiného veřejného zájmu je v rozporu se zásadou proporcionality a s principy územní samosprávy zakotvenými v čl. 8 Ústavy ČR a v čl. 101 odst. 4 Listiny základních práv a svobod.

					  III. Závěr Z výše uvedených důvodů považuji návrh vymezení akcelerační oblasti AOV103 Jestřebí za věcně nesprávný, nedostatečně odůvodněný a nepřiměřený. **Navržená lokalita není vhodná pro vymezení akcelerační oblasti pro větrnou energetiku, protože vykazuje zásadní střety s ochranou obyvatel, vodních zdrojů, zemědělské půdy, krajinného rázu, migračních koridorů a zvláště chráněných druhů.** Návrh zároveň nedostatečně řeší kumulativní vlivy, bezpečnostní rizika a dopady související infrastruktury. **Požaduji proto, aby byla akcelerační oblast AOV103 Jestřebí v celém rozsahu vypuštěna z návrhu Změny č. 2 Územního rozvojového plánu ČR.** Současně požaduji, aby se správní orgán s těmito připomínkami vypořádal jednotlivě, konkrétně a přezkoumatelně, nikoliv pouze obecným odkazem na navazující řízení. **Přílohy:** Příloha č. 1 a č. 2: Doložené veřejné informace o výskytu vlka v širším okolí řešeného území – oznámení města a záznam z fotopasti Příloha č. 3 – Mapa biotopu vybraných zvláště chráněných druhů velkých savců v širších souvislostech ČR s orientačním vyznačením AOV103 Jestřebí. Příloha č. 4 – Detailní mapa migračního koridoru / biotopu velkých savců s překryvem navrhované akcelerační oblasti AOV103 Jestřebí. Příloha č. 5: Výřez z mapového podkladu s vyznačením území Přírodního parku Březná a navrhované akcelerační oblasti AOV103 – grafické znázornění prostorové vazby mezi chráněným územím a navrhovanou oblastí. Příloha č. 6: Výřez z mapového podkladu s vyznačením území Přírodního parku Březná a navrhované akcelerační oblasti AOV103 – grafické znázornění prostorové vazby mezi chráněným územím a navrhovanou oblastí. Dne 20. 5. 2026 Zdeněk Janků podpis 	

					Soubor příloh k připomínkám k návrhu Změny č. 2 Územního rozvojového plánu **Příloha 1 a 2:** Doložené veřejné informace o výskytu vlka v širším okolí řešeného území – oznámení města a záznam z fotopasti **Město Zábřeh** 23. února · Výskyt vlka v okolí Jestřebí: Buďte obezřetní Máme potvrzené zprávy o výskytu vlka obecného v lesích u obce Jestřebí. Podle aktuálních informací z terénu a záznamů z fotopastí se v této lokalitě šelma vyskytuje opakovaně a v posledních dnech byla pozorována i při lovu zvěře v blízkosti zastavěného území. Ačkoliv vlk je přirozeně plaché zvíře a přímý střet s člověkem je velmi nepravděpodobný, je namístě dodržovat základní pravidla bezpečnosti: Majitelé psů: Prosíme, mějte své čtyřnohé parťáky v lese vždy na vodítku. Volně pobíhajícího psa může vlk vnímat jako narušitele teritoria nebo kořist, což může vést ke konfliktu. Pohyb v lese: Při procházkách se držte značených cest. Vlk o lidech většinou ví dříve než oni o něm a zdaleka se jim vyhne. Hospodářská zvířata: Chovatele v přilehlých oblastech prosíme k preventivní kontrole zabezpečení pastvin. Cílem tohoto upozornění není vyvolávat strach, ale zajistit bezpečné soužití s přírodou, která nás obklopuje. Vlk do naší krajiny patří, ale vzájemný respekt a opatrnost jsou v tuto chvíli klíčové. Peter Marenčík Olomoucký · Aktuálně Publikováno 26. 2. **Vlk byl opakovaně spatřen u Jestřebí, odborníci vyzývají k obezřetnosti** V lesích u obce Jestřebí na Šumpersku byl opakovaně potvrzen výskyt Vlk obecný. Šelmu zachytily fotopasti i svědci z terénu, v posledních dnech byla pozorována při lovu zvěře poblíž zastavěného území. Odborníci připomínají, že vlk je přirozeně plaché zvíře a střet s člověkem je velmi nepravděpodobný. Přesto doporučují zvýšenou obezřetnost, zejména mít psy v lese na vodítku, držet se značených cest a důsledně zabezpečit hospodářská zvířata. Smyslem upozornění není vyvolávat obavy, ale přispět k bezpečnému soužití člověka s přírodou, kde má tato šelma své místo. https://www.regiotv1.cz/m/vlk_byl_opakovane_spatren_u_jestrebi_odbornici_vyzyvaji_k_obezretnosti Přílohy k připomínkám k návrhu Změny č. 2 ÚRP ČR – AOV103 Jestřebí, Olomoucký kraj 1	

					Příloha 3: AOPK ČR. *Ochrana biotopu vybraných zvláště chráněných druhů v územním plánování. Metodika AOPK ČR.* Leden 2020, s. 14 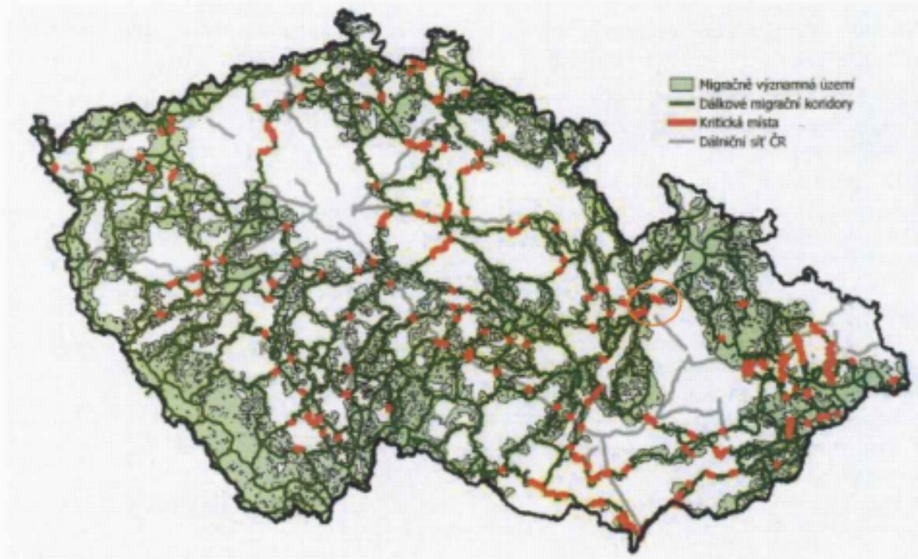 **Příloha č. 4:** Výňatek z metodiky AOPK ČR „Ochrana biotopu vybraných zvláště chráněných druhů v územním plánování" – část týkající se migračních koridorů, staveb energetické infrastruktury, rušivých účinků staveb a posuzování provozu a údržby. **B. Migrační koridory** V tomto území nesmí docházet k povolování staveb a zařízení, které by mohly ohrozit migrační funkce koridoru. Záměry, které mohou zhoršit kvalitu biotopu v migračním koridoru z hlediska jeho průchodnosti pro cílové druhy, jsou považovány za škodlivý zásah do přirozeného vývoje vybraných ZCHD. Mezi takové zásahy patří zejména: • **Stavby energetické a telekomunikační infrastruktury, které mohou ovlivnit průchodnost migračního koridoru pro cílové druhy**. Rušivě se mohou projevit například stavby stožárů mobilních operátorů, vysílače, větrné elektrárny, elektrická vedení, energovody, apod. Jednotlivé záměry je nutné posuzovat podle podobných kritérií jako průmyslové stavby, u liniových staveb obdobně jako liniové dopravní stavby. Při posouzení, zda tyto stavby ohrožují průchodnost koridoru, je třeba brát v úvahu nejen stavbu samotnou, ale také s ní spojený provoz a údržbu. Přílohy k připomínkám k návrhu Změny č. 2 ÚRP ČR – AOV103 Jestřebí, Olomoucký kraj 2	

					Příloha 5: Poloha navrhované akcelerační zóny, vyznačené červeným obrysem, v návaznosti na migrační koridor velkých savců a kritické místo jejich migrace 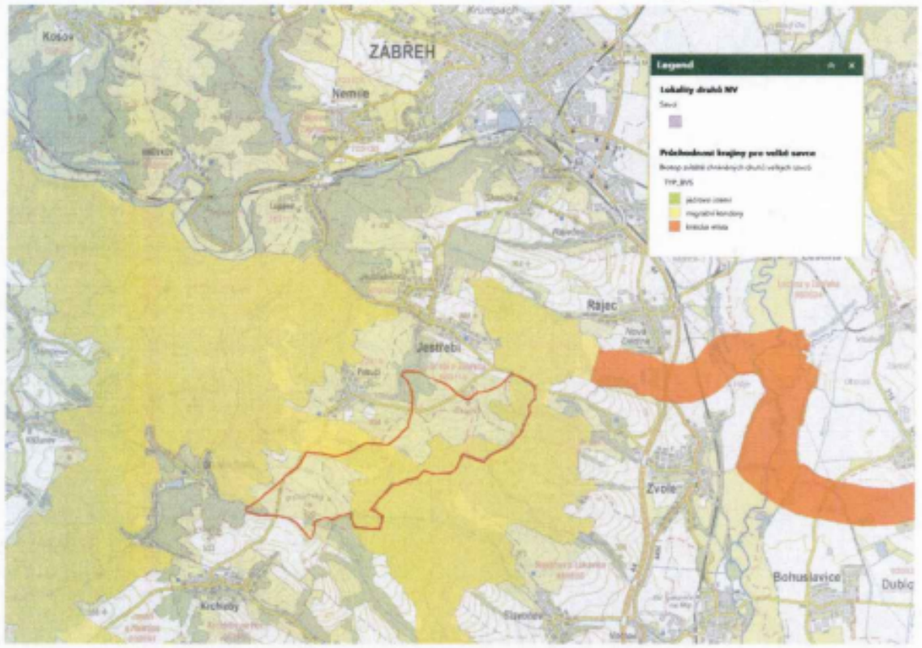 **Příloha č. 6:** Výřez z mapového podkladu s vyznačením území Přírodního parku Březná a navrhované akcelerační oblasti AOV103 – grafické znázornění prostorové vazby mezi chráněným územím a navrhovanou oblastí.  Přílohy k připomínkám k návrhu Změny č. 2 ÚRP ČR – AOV103 Jestřebí, Olomoucký kraj 3	

Poř. č.	Připomínkové místo	Číslo jednací	Článek	AO	Připomínka	Vyhodnocení
2810.	Obec Kruh	MMR-37694-2026-81	99czzl	AOV88	**Strukturované připomínky obce Kruh proti akcelerační oblasti AOV88 Kundratice** **Vstupní data** Vláda České republiky vydala formou opatření obecné povahy (OOP) návrh Změny č. 2 Územního rozvojového plánu, který vymezuje akcelerační oblasti pro obnovitelné zdroje energie celostátního významu. Dne 14. 4. 2026 bylo OOP zveřejněno na webu ministerstva pro místní rozvoj (MMR). Součástí návrhu je i akcelerační oblast AOV88 Kundratice (dále jen AO) na území Libereckého kraje v katastrech obcí Kundratice (Košťálov), Kruh, Mříčná a Peřimov o rozloze 3,6 km2. Popis AO a její mapa jsou dostupné na webu MMR, konkrétně zde: https://mmr.gov.cz/MMR/media/MMRMMR/Ministerstvo/Stavební%20právo/Územní%20plánování/Změna%20č.%202%20územního%20rozvojového%20plánu/URP_Z2_oduvodneni.pdf a zde: https://mmr.gov.cz/cs/ministerstvo/stavebni-pravo/koncepce-a-strategie/uzemnirozvojovy-plan/zmena-c-2-uzemniho-rozvojoveho-planu-a-souvisejici Obec Kruh je majitelem pozemků p.p.č. 987, 988, 1224/1, 1225 a 1226 v k.ú. Kruh a pozemku p.p.č. 438/2 v k.ú. Mříčná v navrhované AO. Podle zákona č. 500/2004 Sb. (správní řád) je tedy obec Kruh oprávněna podat proti OOP námitky (§ 172 správního řádu). **Zastupitelstvo obce Kruh vyjádřilo svůj nesouhlas s navrhovaným umístěním Akcelerační zóny AOV88 Kundratice v k.ú. Mříčná, v k.ú. Peřimov, v k.ú. Kundratice a v k.ú. Kruh z důvodu nerespektování potřeb občanů, ochrany přírody a charakteru krajiny a absolutního znehodnocení pohledu na Krkonoše na veřejném zasedání 6.5.2026 číslem usnesení 23/2026** Následuje celkem 26 strukturovaných námitek obce Kruh proti OOP, které jsou MMR podány datovou schránkou v zákonné lhůtě 30 dnů ode dne zveřejnění OOP. **1. Věcná nepodloženost záměru a neprokázání jeho nezbytnosti** Ekologický přínos větrných elektráren (včetně jejich uhlíkové bilance) je sporný. Větrné elektrárny jsou závislé na rozmarech počasí a tedy z principu nespolehlivé. Musejí být zálohovány klasickými zdroji, což jimi vyrobenou elektřinu značně prodražuje. Nulový ekonomický přínos větrných elektráren nejlépe dokazuje fakt, že musejí být dotovány. Jimi vyrobená elektřina by se na trhu neuplatnila. Bez subvencování by žádná větrná elektrárna nestála, nikomu by se nevyplatilo je budovat. I proto musel být na jejich podporu přijat zákon č. 249/2025 Sb. (ZOZE) o urychlení využívání některých obnovitelných zdrojů energie, jehož důsledkem jsou akcelerační oblasti. Lze tedy shrnout, že se de facto nejedná o elektrárny, ale o stroje na těžbu dotací či penězovody z kapes občanů (či státního rozpočtu) na účty investorů. Větrné elektrárny nepohání vítr, ale ideologie. Vyplatí se jen svým majitelům. Pro občany je přínos větrných elektráren záporný – musejí se podílet na financování něčeho, pro co se nerozhodli, co jim nic nepřináší a co pouze ničí životní prostředí v jejich okolí, poškozuje krajinu jejich domova a ohrožuje jejich zdraví (podrobněji viz níže). **Námitka:** záměr na zřízení AO je věcně nepodložený, fakticky neodůvodněný a nesprávný. Jde jen o nekritickou aplikaci legislativního balíčku Evropské unie „Fit for 55“ (červenec 2021), který je součástí čistě ideologicky motivovaného plánu Green Deal. Konkrétní česká aplikace (zřízení AO) přitom porušuje samotné unijní zadání (viz bod 2. níže). Navrhovatel AO tedy neprokázal nezbytnost záměru na základě objektivních dat, čímž porušil § 3 zákona č. 500/2004 Sb. (správní řád): „Správní orgán postupuje tak, aby byl zjištěn stav věci, o němž nejsou důvodné pochybnosti“. **2. Porušení směrnice RED III** Podle směrnice Evropského parlamentu a Rady RED III z 18. října 2023 mají být akcelerační oblasti prioritně umístěny tam, kde stavba OZE (solárních panelů a větrníků) nezpůsobí významné škody. Tedy na degradované půdě (výsypky, povrchové doly), v místech s ekologickou zátěží, v průmyslových areálech, na parkovištích a v okolích dálnic, v brownfieldech atd. Na území zamýšlené AO se žádné	**Akceptováno.** Akcelerační oblast AOV88 – Kundratice byla vypuštěna.

Poř. č.	Připomínkové místo	Číslo jednací	Článek	AO	Připomínka	Vyhodnocení
					narušené lokality nenacházejí. Naopak se jedná o relativně nedotčenou krajinu, idylickou mozaiku lesů a polí pouze s několika samotami. **Námitka:** navržené vymezení AO jde přímo proti zadání Evropské unie (priorita pro výběr ploch), které bylo OOP porušeno. Navíc nebylo provedeno vyhodnocení alternativních lokalit, což je v rozporu s požadavky směrnice RED III a a zákonem č. 249/2025 sb. Navržené vymezení AO zcela ignoruje zákonnou hierarchii výběru ploch. Zřizovatel (stát) je v souladu s výše uvedenými předpisy povinen upřednostňovat zastavěné a technicky znehodnocené plochy před volnou krajinou a zemědělskou půdou. **3. Poškození krajinného rázu** Podle návrhu se v AO počítá s větrnými elektrárnami o celkovém instalovaném výkonu 35 MW. Web České společnosti pro větrnou energii uvádí: „Nyní dostupné technologie pro pozemní větrné elektrárny dosahují obvykle výšky věže mezi 120 a 180 metry, rotorů o průměru 140 až 180 metrů a výkonu 4 až 7 megawattů (MW). Výsledná celková výška těchto zařízení se tak pohybuje mezi 200 a 270 metry.“ To jinými slovy znamená, že se v AO počítá s 5 – 9 větrnými elektrárnami vysokými 180 metrů.V Opatření obecné povahy pro akcelerační oblast AOV88 Kundratice dostupném na webu MMR je ale povolena výška až 250 metrů. Pro srovnání: Petřínská rozhledna v Praze je vysoká 58,7 metru. Zamýšlené větrníky by tedy byly 3 x respektive 4,2 x vyšší. V návrhu akcelerační oblasti AOV88 se uvádí: „Z hlediska krajinného rázu není oblast významně narušující, nicméně bude pohledově kontaktní vůči prostoru Národního parku Krkonoše“. V odůvodnění OOP pro akcelerační oblast AOV88 Kundratice je uvedeno: „Nadmořská výška akcelerační oblasti se pohybuje v rozmezí cca 460–520 m n. m. Z hlediska krajinného rázu je prioritou zachování nerušených významných výhledů na panorama Krkonoš a ochrana pohledově kontaktního prostoru s Krkonošským národním parkem. Vymezení plochy bylo navrženo tak, aby byla zajištěna vizuální integrita lokálních dominant a nedošlo k narušení charakteru harmonicky utvářené krajiny v podhůří. (…). Z hlediska krajinného rázu je prioritou zachování nerušených významných výhledů na panorama Krkonoš a ochrana pohledově kontaktního prostoru s Krkonošským národním parkem. Vymezení plochy bylo navrženo tak, aby byla zajištěna vizuální integrita lokálních dominant a nedošlo k narušení charakteru harmonicky utvářené krajiny v podhůří. Umístění záměrů v této oblasti vyžaduje obzvláště citlivý přístup k zachování dálkových horizontů, aby technické prvky nepůsobily jako cizorodý element v exponovaných pohledových osách směrem k chráněnému území národního parku. Výše uvedené požadavky jsou proto nezbytné k ochraně estetických a kulturních hodnot území, k udržení integrity krajinného rázu a k naplnění principů udržitelného rozvoje.“ Tato tvrzení jsou v naprostém rozporu s realitou. Zamýšlená AO je umístěna mezi CHKO Český ráj a NP Krkonoše na návrších mezi obcemi Kundratice a Kruh a dále na svazích vrchu Strážník nad obcemi Mříčná a Peřimov. Tedy v oblasti s vysokou krajinářskou hodnotou, které je velmi citlivé na zásahy do krajinného rázu, v pohledově velmi exponovaném terénu v přímé vazbě na nejvyšší české pohoří s jedinečnými a neopakovatelnými pohledovými vztahy, které spoluvytvářejí identitu celého území.Větrné elektrárny vysoké až 250 metrů umístěné v této lokalitě by působily jako bezkonkurenční výškové dominanty celého západního Podkrkonoší vstupující do hlavních pohledových os. Byly by vidět jak ze svahů Krkonoš, tak i z vrcholů Skalice, Strážník, Kozákov, Tábor, Kumburk, Jíva, Stráž a dalších krajinných dominant. Rozbily by významné výhledy, narušily dálkové horizonty, vizuálně destruovaly harmonicky utvářenou krajina v podhůří, působily jako cizorodý element. Představovaly by novou technicistní strukturu území – „vizuální polutant“ či „estetický smog“. Závažnost poškození krajinného rázu větrnými elektrárnami v navrhované AO nejvíce vynikne při následujícím srovnání. AO je umístěna na návrších v nadmořské výšce kolem 500 metrů. Výška elektráren by se pohybovala mezi 180 – 250 metry. Při pohledu z Krkonoš by tedy vrcholy čtyř hlavních krajinných a pohledových dominant oblasti elektrárny převyšovaly takto: – Kozákov nad Semilami (744 m.n.m) o cca 6 metrů – Tábor nad Lomnicí nad Popelkou (683 m.n.m) o cca 67 metrů – Kumburk nad Syřenovem (639 m.n.m) o cca 41 – 111 metrů – Strážník nad Peřimovem (610 m.n.m) o cca 70 – 140 metrů.	

Poř. č.	Připomínkové místo	Číslo jednací	Článek	AO	Připomínka	Vyhodnocení
					Vizuální destrukce dálkového horizontu celého západního Podkrkonoší je tedy zcela jednoznačná a neakceptovatelná. Těsně na hranici AO (desítky metrů) je národní přírodní památka Strážník a nedaleko jsou městské památkové zóny Jilemnice a Lomnice nad Popelkou. Tato místa by byla negativně ovlivněna „záchodovými štětkami nebe“, jak jsou větrníky někdy přezdívány. **Námitka:** zřízením AO by mimo jakoukoli pochybnost došlo k poničení významných estetických a kulturních hodnot a poškození krajinného rázu, který je chráněn zákonem 114/1992 o ochraně přírody a krajiny (§ 12).Nebyla zpracována objektivní vizuální analýza. Návrh AO neobsahuje relevantní vizualizace (např. zákresy do panoramatických fotografií z dálkových pohledů), které by zhodnotily skutečnou míru narušení krajinného rázu. Vzhledem k extrémní výšce/rozloze staveb se nejedná o lokální zásah, ale o vliv nadregionálního významu. Tento vliv nebyl posouzen včetně kontextu dalších tří AO v oblasti a možných synergických vlivů (viz také bod 22. níže). **4. Oslabení hodnoty domova a zásah do pokojného užívání majetku** Hodnota domova spočívá v pocitu bezpečí, kulturní a historické sounáležitosti a lokálního ukotvení („kořenech“'). Je to klíčové útočiště pro odpočinek a psychickou pohodu, spojené s blízkými lidmi a vzpomínkami. V širším kontextu jde o vazbu ke krajině či místu, které poskytuje zázemí, kde člověk vyrůstal a kde žije s pocitem pohody a vědomím napojení na krajinu a její minulosti. Zamýšlená AO by pro obyvatele Kundratic, Kruhu, Mříčné a Peřimova (ale i širokého okolí) všechny tyto hodnoty domova poškodila a snížila celkovou kvalitu života. Člověk se jen těžko identifikuje s krajinou, do které vtrhnou cizorodé industriální prvky – obří otáčející se věže, připomínající mimozemské bojové stroje ze sci–fi filmu Válka světů (2005). **Námitka:** zřízením AO by došlo k oslabení hodnoty domova a nepřiměřenému zásahu do práva na pokojné užívání majetku, viz čl. 11 Listiny základních práv a svobod (ochrana majetku). **5. Snížení cen nemovitostí** Podle zahraničních studií (London School of Economics, 2014) dochází v okolí větrných elektráren ke znížení cen nemovitostí, které v závislosti na vzdálenosti činí až 12 %. Některé zdroje ale uvádějí snížení až o třetinu, viz https://www.telegraph.co.uk/news/earth/energy/10543073/Wind-farms-can-wipe-onethird-off-house-prices-MP-claims.html . Je to logické – nikdo nechce bydlet v blízkosti obludných průmyslových objektů. **Námitka:** zamýšlená AO by tedy zásadním způsobem ekonomicky poškodila občany Kundratic, Kruhu, Mříčné a Peřimova. Dopad AO na hodnotu nemovitostí (pokles ceny či znehodnocení) nebyl vůbec vyhodnocen, což činí opatření nepřezkoumatelným. **6. Omezení práv občanů** V akceleračních oblastech se uplatňuje zrychlený proces EIA (posuzování vlivu na životní prostředí), případně se i zcela vynechává. Povolovací proces je zrychlen na jeden rok, čímž větrné elektrárny získávají nezaslouženou výhodu, „protekci“ či „umetenou cestičku“ k obcházení standardních zákonných postupů. Dramaticky se zkracují lhůty pro vyjádření veřejnosti a to záměrně, aby se odpor místních obyvatel nestihl zorganizovat a nemohly být uplatněny standardní odvolací procesy. **Námitka:** všechna tato administrativní „ulehčení“ pro investory větrných elektráren by v zamýšlené AO výrazně omezila demokratická práva občanů a lokálních občanských spolků zúčastnit se rozhodování o průmyslovém projektu s výrazným dopadem na životy občanů. Zájmy investorů by byly pod mnohem slabší veřejnou kontrolou, což je v rozporu s požadavkem transparentnosti. Zkrácení lhůt navíc omezuje právo veřejnosti na účinnou účast, viz Aarhuská úmluva a čl. 36 Listiny základních práv a svobod (spravedlivý proces). **7. Sociální napětí a psychologický stres** V rešerši Ing. Markéty Mihálikové, Ph.D. z České zemědělské univerzity (Proč se větrné elektrárny nehodí do blízkos_ti obcí: vědecké důkazy o jejich negativních dopadech, 2025) je s odkazy na zahraniční studie doloženo, že výstavba větrných elektráren vede ke sporům mezi občany, ztrátě důvěry v samosprávu a frustraci. Vzniká pocit bezmoci a nespravedlnost, což může zvyšovat	

Poř. č.	Připomínkové místo	Číslo jednací	Článek	AO	Připomínka	Vyhodnocení
					stres a vést k trvalé nepohodě, i když jsou fyzikální limity hluku dodrženy. **Námitka:** zamýšlená AO by způsobila nedůvěru k zastupitelům Kundratic (Libštátu), Kruhu, Mříčné a Peřimova. Po výstavbě větrných elektráren by vznikl pocit, že starostové své občany nedokázali ochránit před negativními dopady a stresujícími vlivy průmyslové technologie, kterou obcím vnutil stát. Vyvolalo by to i nedůvěru k demokracii, respektive k Evropské unii, která České republice zřízení akceleračních oblastí nařídila v rámci legislativního balíčku „Fit for 55“. Posílilo by to narativ „včera nám diktovala Moskva, dnes Brusel“ a s ním i antisystémové nálady a preference extremistických stran. **8. Poškození rekreačního a turistického potenciálu krajiny** Zamýšlená AO a její okolí díky malebné a estetické krajině Podkrkonoší patří k vyhledávaným rekreačním oblastem a turistickým cílům. Obce Mříčná, Kruh, Peřimov a Kundratice (Košťálov) vynakládají nemalé úsilí a finance, aby rekreaci a turistiku podpořily. Jen málokdo ale chce odpočívat a trávit volný čas v průmyslové zóně, tedy na dohled otáčejících se obřích „mixérů oblohy“ se všemi jejich negativními vlivy na estetické vnímání krajiny. Zamýšlená AO by tedy zásadně narušila vizuální charakter území, změnila by jeho vnímání z hlediska návštěvníků, snížila atraktivitu krajiny jako rekreačního prostředí a oslabila identitu území jako klidové a přírodně hodnotné destinace. **Námitka:** zamýšlená AO by poškodila turistický ruch, což by se negativně projevilo na příjmech obcí a místních podnikatelů. V delší časové perspektivě by to vedlo k dalšímu vylidňování venkova. Dopad AO na cestovní ruch a ekonomiku území navíc nebyl posouzen. Návrh AO je v rozporu s požadavkem na udržitelný rozvoj území (§ 8 zákona 249/2025 Sb.). **9. Riziko pro ohrožené druhy živočichů** Řada ekologických studií ze světa dokládá, že větrné elektrárny představují zásadní riziko pro ptáky a letouny (tedy netopýry a vrápence). Návrh AO uvádí, že jde o lokalitu výskytu netopýrů, respektive „oblast vysokého rizika pro ptáky“ včetně vymezení konkrétních druhů (moták pochop, káně lesní, krkavec velký čáp bílý, čáp černý, chřástal polní, křepelka polní, čejka chocholatá). Nedaleko zamýšlené AO (pouhých 4,7 km) je hranice ptačí oblasti (PO) Krkonoše (v rámci soustavy Natura 2000) s doloženým výskytem 62 zvláště chráněných druhů ptáků (33 silně ohrožených, 8 silně ohrožených). Na webu ministerstva pro místní rozvoj lze nalézt dokument s názvem Vyhodnocení vlivů návrhu změny č. 2 územního rozvojového plánu na udržitelný rozvoj území. Část 2. Posouzení vlivů na lokality soustavy Natura 2000, viz zde: https://mmr.gov.cz/MMR/media/MMRMMR/Ministerstvo/Stavební%20právo/Územní%20plánování/Změna%20č.%202%20územního%20rozvojového%20plánu/URP_Z2_priloha6_Natura_2000.pdf V tomto dokumentu je firmou ASITIS, s.r.o. na str. 170 – 171 posouzen i vliv zamýšlené AO na lokality soustavy Natura 2000 (EVL Údolí Jizery a Kamenice, EVL Krkonoše a PO Krkonoše). Vliv AO na ptáky a zvláště chráněné velké savce je řešitelem vyhodnocen jako nulový, respektive je uvedeno, že jej „lze vyloučit“. Případný vliv na letouny není hodnocen vůbec. V odůvodnění OOP pro akcelerační oblast AOV88 Kundratice je uvedeno: „Nebylo možné se vyhnout všem detekovaným místům výskytu citlivých, vzácných a ohrožených druhů ptáků a netopýrů.“ Navrhovatel AO tedy sám přiznává, že pokud jde o avifaunu a letouny, je oblast vymezena rizikově. Podle našich informací v zamýšlené AO nebyla provedena žádná aktuální a podrobná ornitologická studie, studie zaměřená na zvláště chráněné velké savce ani studie zaměřená na letouny. Nejsou tedy známy konkrétní druhy ani jejich počty, nejsou známy aktuální hnízdiště či hibernační úkryty, nejsou známy migrační trasy. Bez těchto detailních biologických informací nelze akcelerační oblast vymezit, protože případná rizika pro ohrožené druhy a biodiverzitu v konkrétním území nejsou vyvrácena. V případě ptáků se řešitel odvolává na mapu citlivosti ptáků vůči výstavbě VTE (Česká společnost ornitologická). Tato mapa je dostupná na webu https://mapy.birdlife.cz/mapa-citlivosti-vte/ . „Navrhovaná AO je vymezena mimo oblasti vysokého a extrémního rizika, tedy mimo oblast významného tahového koridoru. Vliv AO na dotčené PO lze vyloučit,“ uvádí řešitel. Toto tvrzení je v rozporu s realitou, jak si lze na mapě snadno ověřit. Východní hranici navrhované AO tvoří oblast vysokého rizika pro ptáky (na mapě tmavě hnědá barva). Ve všech čtyřech směrech od hranic navrhované AO se navíc nacházejí oblasti středního rizika pro ptáky, a to ve vzdálenosti pouhých	

Poř. č.	Připomínkové místo	Číslo jednací	Článek	AO	Připomínka	Vyhodnocení
					několika stovek metrů. Řešitel zde tedy zcela pominul (respektive obešel) mapu ČSO, na kterou se odvolává. Jde o omyl, neznalost nebo záměr? Nevíme, ale zjevný rozpor klíčového dokumentu pro posouzení vlivu navrhované AO na ptáky je paradoxně potvrzen i v samotném návrhu AO na webu MMR, kde se píše o „oblasti vysokého rizika pro ptáky“ (viz výše). **Námitka:** opatření obecné povahy vyhlašující AO obsahuje ohledně vlivu na chráněné druhy omyly a vnitřní rozpory, což jej činí odborně nepřezkoumatelným. Pro validní vymezení je nezbytný minimálně dvouletý terénní monitoring (zahrnující alespoň dvě vegetační sezóny), který by zmapoval reálnou aktivitu ptactva a letounů v dotčené lokalitě. **10. Pochybnosti o kvalitě a hodnověrnosti zmapování a posouzení biologické rozmanitosti** V odůvodnění OOP pro akcelerační oblast AOV88 Kundratice je uvedeno: „Orgán ochrany přírody (MŽP prostřednictvím zasmluvněného zpracovatele) zajistil zpracováním posouzení podle § 11 odst. 4 ZOZE. Expertní osobou zpracovatele byl , MSc. Posouzení bylo dokončeno k 10. 12. 2025. Posouzení pokrylo celou akcelerační oblast a zabývalo se výskytem volně žijících živočichů, planě rostoucích rostlin a přírodních stanovišť v posuzovaném území.“ To je zcela absurdní pro každého, kdo má základní povědomí o ekologické problematice. Zodpovědné zmapování a posouzení biologické rozmanitosti konkrétního území navrhované AO o rozloze 3,6 km2 (včetně sezónních vegetačních výkyvů, migrací živočichů atd.) je práce pro expertní tým botaniků a zoologů na několik let. Expertní osoba o sobě na síti LinkedIn uvádí: „Studoval jsem obor Ochrana životního prostředí, v jehož rámci jsem se věnoval především pedologii, konkrétně vlivu umělého odvodnění na fyzikální, chemické i biotické vlastnosti půd. Na Cranfield University jsem se zaměřil na téma rekultivací a revitalizací…“ Z toho je zřejmé, že , MSc. není specialistou na botaniku a zoologii, protože je to mimo jeho odbornou kvalifikaci a způsobilosti. Na telefonický dotaz, kolik času strávil terénním výzkumem přímo na území AOV88 Kundratice, odmítl odpovědět. Uvedl jen, že postupoval v souladu s metodikou ministerstva životního prostředí pro posuzování akceleračních oblastí, která s aktuálními daty z terénu nepracuje. Je tedy doloženo, že nedošlo k důkladnému expertnímu posouzení konkrétní AO, respektive ekologických dopadů zamýšlené výstavby větrných elektráren v konkrétním území. Vše bylo rozhodnuto „od stolu“ bez detailnější znalosti lokálních podmínek a zřejmě i bez návštěvy autorizované osoby na místě. Tedy bez základního povědomí o konkrétní situaci. Vzbuzuje to vážné podezření, že metodika ministerstva životního prostředí pro ekologické posuzování AO byla za ministra Petra Hladíka cíleně nastavena tak, aby vše probíhalo formalisticky a AO se podařilo schválit co nejvíc bez ohledu na ohrožené druhy rostlin a živočichů a cenné biotopy. **Námitka:** posouzení ekologických dopadů záměru AO není založeno na dlouhodobém terénním výzkumu a nesplňuje požadavky § 11 ZOZE (zákon č. 249/2025 Sb.). Vymezení AO vykazuje zásadní odbornou vadu v podobě nedostatečného zjištění skutkového stavu, což činí návrh odborně nepřezkoumatelným. Jinými slovy došlo k důkazní nouzi a proces je nezákonný. Ekologické hodnocení bylo provedeno pouze na základě mapových podkladů velkých měřítek, což je pro účely akcelerace (zrychleného schvalování) větrných elektráren nepřípustné. Bez konkrétních a aktuálních zoologických a botanických dat nelze žádné území označit za prokazatelně vhodné pro masivní výstavbu průmyslových projektů. **11. Ohrožení územního systému ekologické stability** V návrhu AO se píše o regionálním biocentru ÚSES, tedy o územního systému ekologické stability. Dle definice se jedná o „vzájemně propojený soubor přirozených i pozměněných, avšak přírodě blízkých ekosystémů, které udržují přírodní rovnováhu v krajině.“ V odůvodnění OOP pro akcelerační oblast AOV88 Kundratice je uvedeno: „Centrální částí akcelerační oblasti prochází regionální biokoridor (RK705). Biocentra jsou pro umísťování záměrů OZE zcela nevhodná, biokoridorům je vhodné se vyhnout, nicméně nelze zcela eliminovat křížení liniové dopravní a technické infrastruktury s biokoridory, to je tedy povoleno, vliv na vymezený prvek ÚSES je v tomto případně minimální a jeho funkčnost nenarušuje.“ Z hlediska ochrany přírody je podstatnou informací, že dojde ke křížení nově vzniklé infrastruktury a regionálního biokoridoru – vše ostatní je sémantická mlha. Autoři návrhu AO jsou si tedy sami vědomi, že výstavou větrných elektráren by regionální biocentrum ÚSES bylo	

Poř. č.	Připomínkové místo	Číslo jednací	Článek	AO	Připomínka	Vyhodnocení
					ohroženo a že záměr AO je tedy zcela nevhodný. Pouze to dovedně halí do slov vytvářejících iluzi opaku. Toto je překážka vymezení oblasti. **Námitka:** zásah do biokoridoru ÚSES je nepřípustný, a navíc nebyl řádně vyhodnocen. **12. Ohrožení mikroklimatu včetně srážkového režimu oblasti** Větrné elektrárny promíchávají studený vzduch s teplejším. Distribuci tepla a vlhkosti v atmosféře se mění, což má podle studií dopady na lokální klima. Vznikají tepelné ostrovy, teplota v oblasti se zvyšuje až o jeden stupeň Celsia, mění se přísun vláhy a srážkový režim. **Námitka:** návrh AO toto neřeší. Nezabývá se dopady změny lokálního klimatu a srážkového režimu na výnosy zemědělské výroby v oblasti. Dopady větrných elektráren na mikroklima nebyly vůbec odborně posouzeny. **13. Změna dosud relativně nedotčené krajiny v průmyslovou zónu** Už samotná existence větrných elektráren významně industrializuje krajinu, protože větrníky jsou průmyslové objekty. K záboru lesní či zemědělské půdy je třeba připočíst i nezbytné elektrické vedení a výstavbu obslužných asfaltových komunikací (tedy liniové stavby). Opatření obecné povahy pro akcelerační oblast AOV88 Kundratice dále výslovně zmiňuje (povoluje) až 8 metrů vysoké stavby pro skladování elektřiny a terénní úpravy vysoké až 5 metrů. Plus v noci výrazně blikající výstražné osvětlení s frekvencí 20–60 záblesků za minutu (dle Letového předpisu L14) viditelné na velkou vzdálenost. Návrh AO je umístěn do dosud relativně nedotčené krajiny mezi vesnicemi Kundratice, Kruh, Mříčná a Peřimov. Jedná se o málo obydlené území bez větší urbanizace, cenný „ostrov“ relativně nepoškozené přírody v jinak zabydlené krajině. O takové území je třeba pečovat a chránit ho, nikoli změnit ho v průmyslovou zónu. **Námitka:** návrh AO toto vůbec neřeší. **14. Ohrožení hydrologických poměrů a zásob pitné vody** Základnou větrné elektrárny o výšce 180 metrů je masivní železobetonová konstrukce o průměru 25–30 metrů a hloubce 3–4 metry, vyžadující cca 800 až 1200 m3 betonu. Po skončení životnosti elektrárny není technicky možné tak velkou masu železobetonu odstranit. Je tedy překryta zeminou a zůstává na místě navždy. Tento obří „špunt“ může negativně ovlivnit podzemní hydrologické poměry, respektive hladinu spodní vody. Obec Kruh má zpracován projekt obecního vodovodu se zdrojem vody (ověřeným čerpací zkouškou) jen několik desítek metrů jihovýchodně od hranice AO. Tento veřejný záměr zlepšující životní podmínky občanů by byl stavbou větrných elektráren ohrožen. **Námitka:** dopady AO na podzemní vody nebyly vůbec odborně posouzeny, což je v rozporu s vodním zákonem. **15. Ohrožení zdraví slyšitelným hlukem** Nejbližší obydlí (samota Petrovice, lokálně nazývaná „U pěti zlodějů“) stojí pouhých 300 metrů od hranice AO. Domy v horním konci obce Kruh (lokalita Pustina) jsou od hranice AO 700 metrů, na horním konci Kundratic 400 metrů, v obci Mříčná (u kostela sv. Kateřiny) 600 metrů. S ohledem na ohrožení zdraví občanů slyšitelným hlukem jsou tyto vzdálenosti ve vymezení AO naprosto nedostačující. V České republice není minimální vzdálenost větrných elektráren od obydlí dosud upravena žádnou zákonnou normou, ale pro splnění hlukových limitů se větrníky obvykle plánují 700 – 1200 metrů od obydlí. „Navrhuji minimálně posun na 700 metrů, ideálně na kilometr, nebo pětinásobek výšky věže a další zkoumání z hlediska ochrany přírody a rázu krajiny,“ řekl vládní zmocněnec pro klimatickou politiku a Green Deal Filip Turek (26. 2. 2026). „Také systematicky varujeme všechny obce, ať mají možnost včas poskytnout zamítavé stanovisko.“ S ohledem na hlukové normy platí v Německu od září 2019 minimální vzdálenost větrníků od obydlí 1 km. V Bavorsku platí ještě přísnější pravidlo 10H, podle kterého musí být minimální vzdálenost větrníků od obydlí rovna desetinásobku nejvyššího bodu, kam dosáhnou lopatky elektrárny. Pravidlo 10H platí od července 2016 i v Polsku. Dle Opatření obecné povahy pro akcelerační oblast AOV88 Kundratice by tam	

Poř. č.	Připomínkové místo	Číslo jednací	Článek	AO	Připomínka	Vyhodnocení
					povolená výška elektráren činila až 250 metrů. Při aplikaci pravidla 10H by to znamenalo, že s ohledem na hluk by nejbližší obydlí mohla být v minimální vzdálenosti teprve 2,5 km. Kruhová zóna slyšitelného hluku by tedy ohrožovala tisíce lidí. Zasahovala do center obcí Kruh, Mříčná, Peřimov, Háje nad Jizerou, Bystrá nad Jizerou, Kundratice, Valdice, Libštát, Košťálov a Svojek. S ohledem na zkušenosti a legislativu okolních zemí lze očekávat, že v České republice vznikne zákonná norma, která minimální vzdálenost větrníků od obydlí stanoví výrazně přísněji, než je současná praxe. **Námitka:** AO je vymezena bez ohledu na reálné ohrožení občanů slyšitelným hlukem. **16. Ohrožení zdraví neslyšitelným infrazvukem a „turbínový syndrom“** Jedním z nejškodlivějších (a zároveň investory nejvíce zamlčovaných) vlivů větrných elektráren na okolí je infrazvuk – zvukové vlny o frekvenci tak nízké (pod 18 – 20 Hz), že je lidské ucho nezachytí. Infrazvuk neslyšíme, což ovšem neznamená, že je naše tělo nevnímá. Dlouhodobé vystavení infrazvuku způsobuje široké spektrum negativních zdravotních následků. Lékařské studie uvádějí úzkost, závratě, nevolnost, vyplavování stresových hormonů, deprese, hučení v uších, srdeční arytmie, snížení plodnosti, psychosomatické potíže, poruchy soustředění a spánku. Toto bylo potvrzeno například studií v respektovaném přírodovědeckém časopisu Nature zde: https://www.nature.com/articles/s41598-021-97107-8#:~:text=This%20study%20assessed%20the%20LFN%20in%20the,the%20LFN%20levels%20meet%20the%20Taiwan%20EPA . Tým taiwanských vědců pod vedením ChunHsiang Chiua prokázal souvislost mezi „ekologickým zdrojem energie“ a poruchami srdeční činnosti. „S ohledem na nepříznivé zdravotní dopady by měly existovat předpisy o požadovaných vzdálenostech větrných turbín od obytných obcí z důvodu ochrany zdraví,“ uzavírá článek odborníků v Nature. Německá vědkyně Ursula Maria Bellut-Staeck uvádí, že infrazvuk negativně ovlivňuje tkáňové a membránové struktury. Jinými slovy tedy škodí zdraví na nejjemnější buněčné úrovni, včetně přispívání ke stárnutí cév a ateroskleróze. Infrazvuk v těle ovlivňuje mikrocirkulaci, krevní oběh jemné kapilární sítě, kterou kyslík a živiny vstupují do tkání. Nejvíc na něj reagují endoteliální buňky na vnitřních stěnách kapilár. Tyto buňky mají mnoho důležitých funkcí, jako je třeba brzdění zánětů a kontrola krevního tlaku. „Lidé vystavení infrazvuku vykazovali příznaky, které odpovídají poruchám mikrocirkulace," shrnuje vědkyně. https://www.researchgate.net/publication/371517232_Impairment_of_the_Endothelium_and_Disorder_of_Microcirculation_in_Humans_and_Animals_Exposed_to_Infrasound_due_to_Irregular_Mechano-Transduction Podle Ursuly Marie Bellut-Staeck infrazvuk v okolí větrných elektráren narušuje embyogenezi (vývoj plodu) a u vyvíjejících se zárodků způsobuje tkáňové a orgánové abnormality. Viz zde: https://article.scirea.org/pdf/321372.pdf?fbclid=IwY2xjawRZOs1leHRuA2FlbQIxMABicmlkETFSTnpVNGNFcldOcW96WEd4c3J0YwZhcHBfaWQQMjIyMDM5MTc4ODIwMDg5MgABHqPho6gsofjZi3UsYMOaqn5Vc04cNoLSF37B0PfgdeJgRPWqsXl56m99nHVW_aem_pIWPPaIgAkNMYG0N8ILk_A Finská studie zjistila, že infrazvuk z větrných elektráren má škodlivé vlivy na lidské zdraví až do vzdálenosti 15 – 20 kilometrů. Zdroj zde: http://www.na-paw.org/Finland.php . Kromě vzduchu se infrazvuk šíří i vibracemi zemí, přenášenými z tubusů větrníků do podloží. Může pronikat stěnami domů, které před ním nenabízejí žádnou ochranu. Neúčinné jsou sluchátka a špunty do uší, které chrání pouze před hlukem slyšitelného spektra. Nepomohou ani trojitá protihluková skla v oknech, kterými infrazvuk bez problémů prochází. Negativní vliv infrazvuku z větrných elektráren na zdraví občanů začíná být kromě vědců potvrzován i nezávislými soudy. Příkladem jsou manželé z na jihu Francie. Poté, co v roce 2008 asi 700 metrů od jejich domu vyrostlo šest větrníků, si začali stěžovat na bolesti hlavy, nespavost, deprese, tušení v uších a nevolnost. Hluk větrníků popisovali „jako kdyby se neustále otáčela pračka“. Na podzim 2021 jim francouzské soudu daly za pravdu. Manželé jsou prý postiženi takzvaným „turbínovým syndromem“, za což jim provozovatel větrníků musí zaplatit odškodné ve výši 110 000 eur. Viz zde: https://www.theguardian.com/world/2021/nov/08/french-couple-wins-legal-fight-windturbine-syndrome-windfarm-health **Námitka:** návrh AO zdravotní rizika nízkofrekvenčního hluku a neslyšitelného infrazvuku vůbec nezmiňuje ani neřeší. Nebyl posouzen jejich vliv na zdraví obyvatel, neexistují výstupy a data k této problematice v konkrétním území.	

Poř. č.	Připomínkové místo	Číslo jednací	Článek	AO	Připomínka	Vyhodnocení
					17. Rizika pro chovatele domácích zvířat, výkon práva myslivosti a biologickou rozmanitost Podle zahraničních studií se problém infrazvuku netýká jen lidí, ale i živočichů. Mnoho druhů ptáků a savců infrazvuk vnímá jako přímé nebezpečí, před kterým se snaží uniknout. Větrným elektrárnám se vyhýbají, což ovlivňuje jejich chování a migrační vzorce. Domestikovaná zvířata vázaná na místo, jako jsou koně, krávy a domácí mazlíčci, vykazují negativní změny v chování, včetně známek stresu. Divoká zvířata oblast opouštějí, což znamená riziko pro výkon práva myslivosti a biodiverzitu. Podle německé vědkyně Ursuly Marie Bellut-Staeck větrné elektrárny mohou být „obrovskou, dříve nepoznanou hrozbou pro biologickou rozmanitost“. **Námitka:** návrh AO tato rizika nijak neřeší. Dopady na chování živočichů nebyly vyhodnoceny na základě § 5 zákona 114/1992 Sb. (ochrana živočichů). **18. Riziko zranění či usmrcení odletujícím ledem** V zimním období vzniká na rotorech větrných elektráren námraza. Až půlmetrové kusy ledu o hmotnosti několik kilogramů jsou odhazovány na vzdálenost stovek metrů, což bylo doloženo například u větrných elektráren u Pavlova na Jihlavsku. V navrhované AO v zimě funguje síť frézovaných běžeckých tras (TJ Sokol Kundratice), která je hojně využívány lyžaři. Existuje zde tedy nezanedbatelné riziko zranění či usmrcení odletujícím ledem. **Námitka:** návrh AO toto nijak neřeší a nepožaduje žádné opatření na zmírnění rizika (například detekci námrazy či vyhřívání lopatek). **19. Stroboskopický efekt („shadow flicker“)** Pokud je slunce nízko nad obzorem, blikající stíny lopatek větrných elektráren zasahují až několik kilometrů daleko. Vzniká stroboskopický efekt, který je nejen obtěžující, znervózňující a stresující (bolesti hlavy, poruchy soustředění), ale u citlivých osob může spustit až epileptický záchvat. Opatření obecné povahy pro akcelerační oblast AOV88 Kundratice požaduje zpracovat studii stroboskopického efektu na obytnou zástavbu tak, aby „shadow flicker“ nepřekročil 30 hodin za rok. Podle čeho to zpracovatel usuzuje? Bude snad ovlivňovat intenzitu slunečního svitu? Navíc je to technicky nesplnitelné. Ale i kdyby to splnitelné bylo, znamenal by „shadow flicker“ zásadní nepřiměřený zásah do životů lokálních obyvatel. **Námitka:** návrh AO je v hodnocení stroboskopického vlivu zcela nedostatečný. **20. Ohrožení zdraví škodlivými mikroplasty a chemickými látkami** Podle studií se z lopatek větrných elektráren ročně uvolňují kilogramy materiálu — mikroplasty, skleněná a uhlíková vlákna, epoxidové pryskyřice a chemikálie jako je například BPA (bisfenol A) a PFAS (per- a polyfluoroalkylové látky). Některé z těchto látek jsou toxické, jiné karcinogenní, další negativně ovlivňují imunitní a hormonální systém a u mužů způsobují úbytek spermií. Tyto látky se nehromadí jen pod větrníky. Šíří se větrem, vodou i potravním řetězcem. Jako takzvané „věčné chemikálie“ se kumulují v půdě a organismech. To, co se z lopatek větrníků dnes odírá, může být zítra v potravinách, vodě a nakonec i v našich tělech. V navrhované AO se nachází soustava polí využívaných místními zemědělci, která by byla látkami uvolňovanými z větrníků kontaminována. **Námitka:** návrh AO toto nijak neřeší, dopady chemických látek z větrníků na životní prostředí nebyly vůbec posouzeny. **21. Absence hodnocení kumulativních a synergických vlivů v rámci AOV88 Kundratice** V případě takto velkého zásahu do území (celkový instalovaný výkon větrných elektráren 35 MW) lze očekávat, že se všechny výše zmíněné negativní vlivy průmyslové technologie a její obslužné infrastruktury na životní prostředí, zdraví občanů, jejich majetek, celkovou pohodu života atd. budou vzájemně doplňovat, potencovat a zesilovat. **Námitka:** návrh AO hodnocení kumulativních a synergických vlivů neobsahuje.	

Poř. č.	Připomínkové místo	Číslo jednací	Článek	AO	Připomínka	Vyhodnocení
					22. Absence hodnocení kumulativních a synergických vlivů AOV88 Kundratice se sousedními AO V území Podkrkonoší se v blízkosti AOV88 Kundratice nacházejí ještě další tři navrhované AO – AOV089 Vlčí dola, AOV104 Černý háj a AOV105 Borovnice. Vzhledem ke koncentraci čtyř AO do území o rozsahu cca 15 x 15 km lze očekávat, že se jejich negativní vlivy budou vzájemně doplňovat, potencovat a zesilovat. Toto se týká především zásahu do krajinného rázu (prostorová kumulace vizuálních vlivů), ale i kumulace ekologické a infrastrukturní. **Námitka:** návrh AO hodnocení kumulativních a synergických vlivů se třemi dalšími AO v okolí neobsahuje. Chybí hodnocení celkové únosností území Podkrkonoší a souhrnného dopadu všech čtyř záměrů. **23. Dopravní a technická realizovatelnost záměru** Významným aspektem je reálná dopravní a technická proveditelnost výstavby větrných elektráren o výšce až 250 m v podmínkách navrhované AO. Tyto obří průmyslové stavby vyžadují přepravu mimořádně rozměrných a těžkých komponentů (lopatky o délce více než 60–80 m, věže a segmenty s nadstandardní hmotností a šířkou, těžká technika pro montáž a zdvihací operace). V podmínkách konkrétního území charakteristického členitým reliéfem a omezenou kapacitou komunikací nižších tříd lze důvodně pochybovat o tom, že je možné tyto přepravní trasy zajistit bez významných zásahů do krajiny a dopravní infrastruktury. Záměr by mohl mít dopady na dotčené trasy, zvýšení zátěže místních komunikací, bezpečnost a plynulost dopravy v obcích. **Námitka:** návrh OA dopravní a technickou realizovatelnost záměru vůbec neobsahuje. **24. Životní cyklus zařízení a rizika budoucí likvidace** Větrné elektrárny jsou stavby s omezenou životností (typicky cca 20–25 let), po jejímž uplynutí vzniká povinnost jejich odstranění nebo zásadní obnovy (demontáž technologických celků, odstranění betonových základů, nakládání s materiály velkého objemu a hmotnosti, řešení recyklace nebo likvidace kompozitních materiálů). Zkušenosti z praxe v Evropě ukazují, že právě fáze likvidace představuje významnou environmentální i organizační zátěž, která není ve fázi plánování vždy plně systémově dořešena. Relevantní je zkušenost z Rýmařovska, kde byl lokalitě Těchanov loni řešen případ nelegálního ukládání odpadu, který obsahoval zbytky komponent z větrných elektráren. Tento případ ilustruje riziko, že při absenci důsledného systémového řešení může docházet k přenášení environmentální zátěže do jiných území. V USA jsou sklolaminátové lopatky vysloužilých větrných elektráren na velkokapacitních skládkách zahrnovány zeminou, protože je nelze recyklovat. Investoři do větrné energetiky mají často formu společnosti s ručením omezeným (s.r.o.). Nelze tedy vyloučit, že po skončení životnosti elektráren takový subjekt cíleně zkrachuje, aby se vyhnul svým závazkům na ekologické likvidaci zařízení a odpadu. Náklady na likvidaci by pak byly přesunuty na vlastníky pozemků, obce a stát. **Námitka:** návrh OA životní cyklus zařízení a jeho budoucí likvidaci vůbec neřeší. **25. Obecné věcné námitky** Záměr akcelerační oblasti AOV88 Kundratice neobsahuje dostatečné odůvodnění výběru lokality a je založen na nedostatečných podkladech. Jsou v něm vnitřní rozpory a zároveň nevyhodnocuje střety veřejných zájmů (podrobné zdůvodnění chybí). Dle ministerstva životního prostředí mají být akcelerační oblasti „předem posouzené oblasti, ve kterých budou tyto záměry (na povolování větrných elektráren) nejméně v rozporu s omezeními vyplývajícími z ochrany jiných veřejných zájmů“. Jak je strukturovaně doloženo výše, v případě akcelerační oblasti AOV88 Kundratice by toto nebylo splněno. Ochrana jiných veřejných zájmů by nebyla zajištěna, tyto zájmy by byly vážně poškozeny. V českých podmínkách se účinnost větrných elektráren (tedy průměrný koeficient využití instalovaného výkonu) pohybuje jen kolem 20 %. To jinými slovy znamená, že celkový instalovaný výkon v zamýšlené AO (35 MW) by reálně vyrobil jen asi 7 MW. Poměr přínosu opatření obecné povahy (kterým je AO zřizována) a negativních vlivů strukturovaně rozebraných výše je tedy krajně nepříznivý jak pro lokální občany oblasti, tak pro společnost jako celek. Návrh OOP (vymezení AO) neodpovídá požadavku zákonnosti,	

Poř. č.	Připomínkové místo	Číslo jednací	Článek	AO	Připomínka	Vyhodnocení
					věcné správnosti ani zásadám racionálního a udržitelného využívání území. Postrádá konkrétní podklady (a je tedy nepřezkoumatelné) a neobsahuje dostatečné odůvodnění, což je v rozporu se správním řádem. Chybí variantní řešení. Návrh OOP neprokazuje, že byly řádně posouzeny alternativní varianty vymezení akceleračních oblastí, zejména varianty mimo území s prokazatelnými environmentálními limity. **26. Obecné legislativní námitky** Vymezením AO v navržené podobě a následným připuštěním výstavby větrných elektráren dochází k: A) Porušení ústavního zákona č. 1/1993 Sb., tj. Ústavy České republiky, konkrétně čl. 7: „Stát dbá o šetrné využívání přírodních zdrojů a ochranu přírodního bohatství." Tím, že by stát povolil realizovat podobné dílo, by nedbal o šetrné využívání přírodních zdrojů a ochranu přírodního bohatství, tj. připustil by zasáhnout do krajiny natrvalo tak, že by ji regionálně narušil a zničil. Tím by porušil daný článek Ústavy ČR. B) Porušení ústavního zákon č. 2/1993 Sb. ve znění ústavního zákona č. 162/1998Sb. a ústavního zákona č. 295/2021 Sb., Listina základní práv a svobod, konkrétně: – Čl. 4, odst. 3: „Zákonná omezení základních práv a svobod musí platit stejně pro všechny případy, které splňují stanovené podmínky." Návrhem AO dochází k nedůvodnému protekčnímu preferování správního řízení konkrétních investorů s cílem dosažení jejich zisku. Tím je hrubě zasahováno do práv vlastníků v daném regionu. Stavbou daných větrných elektráren se výrazně omezují základní vlastnická práva vlastníků pozemků. – Čl. 4, odst. 4: „Při používání ustanovení o mezích základních práv a svobod musí být šetřeno jejich podstaty a smyslu. Taková omezení nesmějí být zneužívána k jiným účelům, než pro které byla stanovena." Návrhem AO došlo k zásadnímu narušení principu rovnosti, když pro vybrané typy staveb (zde větrných elektráren) byly jedny subjekty práva zvýhodněny (investoři) a jiné subjekty práva (vlastníci nemovitostí) znevýhodněni. Není zde splněna ani případná podmínka veřejného zájmu, když dané stavby větrných elektráren jsou stavbami objektivně negativně zasahujícími svým vlivem do života lidí v jejich okolí, počínaje zásahy do zdraví a konče kvalitou života. Pokud je cílem zasahovat stavbami větrných elektráren tak hrubě do kvality života lidí a životního prostředí, a dokonce se kvůli tomu protekčně preferují konkrétní typy investorů, dochází k zásadnímu narušování ústavního pořádku, a to uvedených dvou článků Listiny základních práv a svobod. – Čl. 12, odst.1, věta první: „Obydlí je nedotknutelné." Realizací daného záměru výstavby větrných elektráren za daných podmínek je hrubě narušováno právo občanů na nedotknutelnost obydlí. Podoba a projevy provozu daných staveb naše obydlí trvale, tj. navždy ničí. – Čl. 35, odst. 1 a 2: „Každý má právo na příznivé životní prostředí a na včasné a úplné informace o stavu životního prostředí." Nedostatečné vyhodnocení vlivů OOP na životní prostředí a ignorování konkrétních dopadů na lokalitu toto právo přímo porušuje. C) Porušení práva Evropské unie – Směrnice (EU) 2018/2001 (RED III) Ačkoliv tato směrnice urychluje rozvoj obnovitelných zdrojů, výslovně v ní stojí, že tato podpora nesmí vést k porušení ochrany zdraví, přírody a práv občanů. Právo na čistou energii nesmí být nadřazeno právu na zdravé životní prostředí. **Shrnutí** S ohledem na výše uvedené skutečnosti nelze na základě dostupných podkladů vyloučit významný negativní vliv návrhu OOP na chráněné složky přírody, lidské zdraví a pokojné užívání majetku. Návrh je v rozporu s principem předběžné opatrnosti, zasahuje do ústavního pořádku České republiky a je v	

Poř. č.	Připomínkové místo	Číslo jednací	Článek	AO	Připomínka	Vyhodnocení
					rozporu s mezinárodními závazky ČR (Aarhuská úmluva, Evropská úmluva o krajině) i právem EU, Podle zákona č. 500/2004 Sb. (správní řád) se správní orgán s každou z výše uvedených námitek musí podrobně vypořádat – uvést, zda jí vyhovuje, částečně vyhovuje, nebo ji zamítá. V odůvodnění musí být jasně vysvětleno, proč bylo o námitce rozhodnuto tak, jak bylo, a to v kontextu celého OOP. Pokud by odůvodnění obsahující vypořádání námitek chybělo, mohlo by to vést k nezákonnosti opatření. Vzhledem k výše uvedeným procesním a dalším vadám namítáme nezákonnost postupu při vymezení AO. OOP bude v případě potřeby přezkoumáno správním soudem na základě návrhu na zrušení OOP nebo jeho části. Odpovědné orgány se navíc vystavují i riziku mezinárodních stížností a odpovědnosti za škody na zdraví a majetku obyvatel. **Požadavek** Návrh OOP pro akcelerační oblast AOV88 Kundratice je nezákonný a neschválitelný. Obec Kruh jako vlastník pozemků v navrhované AO proto trvá na tom, že jediným právně i věcně přijatelným řešením je úplné vypuštění akcelerační oblasti AOV88 Kundratice z návrhu Změny č. 2 Územního rozvojového plánu.	

Poř. č.	Připomínkové místo	Číslo jednací	Článek	AO	Připomínka	Vyhodnocení
2811.	Osladil Květoslav	MMR-37695-2026-81	99czzx	AOV103	**VĚC: Připomínky k návrhu Změny č. 2 Územního rozvojového plánu ČR – vymezení akcelerační oblasti AOV103 Jestřebí, Olomoucký kraj** Na základě zveřejněné veřejné vyhlášky č.j. MMR-25750/2026-81 ze dne 14.4.2026 tímto uplatňuji podle § 97 odst.1 zákona č.283/2021 Sb., stavební zákon, v platném znění, připomínky k návrhu Změny č.2 Územního rozvojového plánu ČR, týkající se vymezení akcelerační oblasti AOV103 Jestřebí. **I. Žádost o vyloučení oblasti** Na základě níže uvedených důvodů **nesouhlasím** s tímto návrhem Změny č.2 Územního rozvojového plánu ČR a **požaduji vyloučení akcelerační oblasti AOV103 Jestřebí z návrhu Změny č. 2 Územního rozvojového plánu ČR**. Mám za to, že vymezení této oblasti je v přímém rozporu se zájmy ochrany přírody, krajiny, zemědělského půdního fondu a ochrany zdraví a práv obyvatel dotčených obcí Jestřebí a Pobučí. **II. Odůvodnění připomínek** **1. Nedostatky návrhu a procesní pochybení** Návrh vykazuje zásadní procesní a věcné vady, postrádá konkrétní podklady a podrobnou analýzu lokality. Vychází pouze z expertních odhadů (počet věží, instalovaný výkon), nikoliv z podrobné analýzy území. Nebyly posouzeny jiné možnosti umístění akceleračních oblastí, zejména využití brownfieldů či jiné znehodnocené půdy, což je v rozporu se zásadami udržitelného rozvoje území. Návrh rezignuje na předběžnou opatrnost a odsouvá řešení zásadních střetů v území až do fáze povolování jednotlivých záměrů, čímž popírá smysl strategického plánování. **2. Ochrana přírody a krajiny** Analýza nárůstu viditelnosti v dokumentu SEA (Strategic Environmental Assessment) u oblasti AOV103 uvažuje s výškou stožárů 120, 170 m a 200 m. Mapa prokazuje drastický nárůst viditelnosti technických staveb v bezprostřední blízkosti sídel. Analýza potvrzuje, že stožáry o výšce 200 m (celková výška s listy cca 250 m) budou dominantou viditelnou z celého území dotčených obcí. V Opatření obecné povahy se návrh nevypořádal s tím, jak bude chráněn krajinný ráz a pohoda bydlení. Navržená oblast nerespektuje vizuální integritu sídel a fakticky mění charakter venkovského osídlení na průmyslovou zónu bez adekvátní 1	**Akceptováno.** Akcelerační oblast AOV103 – Jestřebí byla vypuštěna.

kompenzace či ochranných opatření. Lokalita AOV103 představuje cenný krajinný celek, jehož industrializace je nepřípustná.

Opatření obecné povahy pro AOV103 připouští výjimky pro „nezbytná křížení" dopravní a technické infrastruktury s biokoridory, což při rozsahu infrastruktury VTE povede k faktické fragmentaci regionálních a lokálních biokoridorů. Stanovená minimální šířka koridoru 500 m pro velké savce je pro druhy jako například vlk v členitém terénu Jestřebí a Pobučí zcela nedostatečná a nezajišťuje funkčnost migrační trasy.

V Opatření obecné povahy pro AOV103 je uvedeno, že ochrana netopýrů bude řešena zajištěním akustického monitoringu netopýrů provozovatelem větrné elektrárny podle metodického doporučení společnosti ČESON, která je v textu označena jako „v přípravě". Stanovení podmínek ochrany netopýrů odkazem na neexistující/rozpracovaný dokument činí Opatření obecné povahy v této části nepřezkoumatelným. Správní akt nemůže ukládat povinnosti na základě dokumentu, který není součástí a jehož obsah je v době schvalování ÚRP neznámý. To zakládá nezákonnost celého vymezení AOV103 pro porušení principu právní jistoty.

Jelikož Opatření obecné povahy přiznává nutnost následného monitoringu mortality ptáků (bod 3.2 c, d), potvrzuje tím existenci rizika, kterému by mělo být předcházeno nevymezením oblasti v takto cenném území.

Vymezení AOV103 je v přímém rozporu s požadavkem čl.15c směrnice RED III, neboť oblast zahrnuje migrační koridory velkých savců, což automaticky vylučuje klasifikaci území jako 'nízkorizikového'. Návrh AOV103 se nevypořádal s tím, jak může být oblast s přiznanou fragmentací biokoridorů považována za environmentálně vhodnou.

3. Voda a klimatické funkce krajiny

Podkladová analýza SEA trpí zásadní věcnou vadou, když uvažuje hloubku založení 2–4 m. Statické požadavky na VTE o výšce 250 m v daných geologických podmínkách vyžadují hlubinné pilotáže. Tím, že SEA pracovala s chybným technickým zadáním, zcela opominula vyhodnocení vlivu na hlubší horizonty podzemních vod, které jsou v lokalitě dle VÚMOP silně zranitelné. Požaduji revizi SEA na základě reálných technických parametrů staveb.

Rozsáhlé betonové základy a obslužné komunikace naruší vsakování vody, změní odtokové poměry a zhorší schopnost krajiny zadržovat vodu, což je v době klimatické změny nepřípustné.

Opatření obecné povahy pro AOV103 stanovuje odstup od vodních toků pouze 8 metrů, což považuji za hrubě nedostatečné pro eliminaci rizika kontaminace. Tato vzdálenost je v podhorském terénu naprosto nedostatečná pro ochranu pramenišť a koryt před kontaminací a změnou odtokových poměrů při masivních zemních pracích (základy pro VTE, zařízení pro skladování elektřiny, komunikace), proto je nezbytné zvýšit tento ochranný odstup od vodních toků na minimálně 100 m, aby byla zajištěna elementární ochrana vodních zdrojů. Pouhé konstatování, že nesmí být narušena funkce, je v rozporu s realitou výstavby, kdy dochází k plošnému zhutnění půdy a přerušení drenážních systémů, což Opatření obecné povahy nijak technicky neřeší.

V lokalitě AOV103 se nachází řada individuálních zdrojů pitné vody (studny v obci Jestřebí a Pobučí), které čerpají vodu z mělkých i středně hlubokých horizontů. Hlubinné pilotáže a masivní betonáž (cca 400 m² nepropustné plochy na jednu VTE) prokazatelně protnou hydrogeologické vrstvy a mohou způsobit nevratnou kontaminaci nebo ztrátu vody v těchto studnách. SEA tento scénář vůbec neposuzovala, čímž je dokumentace neúplná.

Obnovitelné zdroje energie jsou ve veřejném zájmu, ale nemohou být nadřazeny veřejnému zájmu na

2

					zachování zdrojů pitné vody pro obyvatelstvo. V lokalitě AOV103 dochází k přímému střetu těchto zájmů. Zatímco energetický cíl lze naplnit v jiných lokalitách ČR s vhodnějším podložím, zdroje pitné vody v Jestřebí a Pobučí jsou vázány na konkrétní území a jsou nenahraditelné. Ohrožení základních životních potřeb obyvatel je v rozporu se zásadou proporcionality.Požaduji vyloučení ploch, které jsou v hydrogeologickém dosahu místních studní a pramenišť. Návrh dále zcela opomíjí vliv rotace listů a změny proudění vzduchu na lokální mikroklima a vysušování okolních pozemků. **4. Ochrana zemědělského půdního fondu (ZPF)** Mapa oblasti potvrzuje, že AOV103 je vymezena na plochách intenzivně využívané zemědělské půdy. Lokalita zasahuje i do půd I. a II. třídy ochrany. OOP v bodě 3.1 písm. f) řeší pouze „přístup k pozemkům", nikoliv prioritní ochranu půdy jako neobnovitelného zdroje. Navržená ochrana protierozních opatření je deklarativní a nezohledňuje zvýšený odtok z manipulačních ploch a komunikací VTE. Dojde k nevratnému zhutnění půdy těžkou technikou, zvýšení erozního rizika a fragmentaci zemědělských pozemků, což znemožní efektivní hospodaření. **5. Dopady na obyvatele a kvalitu života** Návrh nerespektuje požadavky nového stavebního zákona na kvalitu prostředí a pohodu bydlení. Dlouhodobé vystavení hluku (včetně infrazvuku) představuje riziko pro zdraví obyvatel. Opatření obecné povahy odsouvá řešení hluku až do „navazujících řízení". Požaduji posouzení kumulativního hluku již ve fázi vymezení akcelerační oblasti, neboť po schválení ÚRP bude obrana nás obyvatel značně ztížena, ne-li zcela nemožná. Hranice AOV103 je od nejbližšího obydlí vzdálena pouhých 400 metrů. Návrh AOV103 při svém zpracování prokazatelně nepřihlédl k aktuální nové zástavbě, čímž bude docházet k přímému ohrožení zdraví občanů nadlimitním hlukem. Při kumulaci až 8 větrných elektráren o výšce 250 m je odstup 400–500 m od obydlí zcela nedostatečný pro dodržení hygienických limitů hluku v nočních hodinách. Návrh je v rozporu s cílem územního plánování chránit pohodu bydlení. V Opatření obecné povahy pro AOV103 se v bodě 3.1 l) uvádí, že podmínkou pro povolení záměrů OZE je zpracování studie působení stroboskopického efektu na obytnou zástavbu s vymezením VTE, u nichž je nutné dobu provozu omezit tak, aby shadow flicker efekt nepřekročil dobu trvání 30 hodin/rok. Vzhledem k umístění navržené AOV bude v celém roce, kromě letních měsíců, působit tento efekt na obytnou zástavbu obce Jestřebí, což zásadně sníží kvalitu života v obytných zónách Jestřebí. Návrh dále zcela ignoruje zásah do vlastnických práv obyvatel, kdy dojde k prokazatelnému znehodnocení nemovitostí. **6. Technická a bezpečnostní rizika** V Opatření obecné povahy zcela chybí stanovení pevných odstupových vzdáleností od obytné zástavby v poměru k uvažované výšce 250 m a nijak neřeší specifika zásahu u staveb vysokých 250 m v lesnatém terénu. Chybí analýza rizik šíření požáru z gondoly VTE do okolní krajiny. Není stanovena bezpečná vzdálenost od turistických tras a komunikací pro případ námrazy, což ohrožuje 3	

bezpečnost osob v oblasti.

Provoz 8 věží VTE a rozsáhlého úložiště elektřiny s sebou nese riziko úniku provozních kapalin (tisíce litrů olejů a chladicích směsí). V případě požáru úložiště nebo havárie VTE hrozí v daném sklonitém terénu okamžitá kontaminace spodních vod, na kterých je obec Jestřebí a Pobučí životně závislá. Absenci analýzy rizik úniku kapalin do specifických hydrogeologických struktur v lokalitě považuji za zásadní vadu návrhu.

Nevymezení bezpečných zón v Opatřeních obecné povahy AOV103 porušuje povinnost chránit život a zdraví osob.

7. Kumulace vlivů

Opatření obecné povahy pro AOV103 v bodě 3.1 písm. k) zmiňuje kumulativní působení pouze u hluku. Návrh však zcela postrádá komplexní vyhodnocení kumulativních a synergických vlivů na krajinný ráz a ekosystémy, což je v rozporu s EIA a evropskou směrnicí o posuzování vlivů na životní prostředí.

Požaduji doložení akustické studie, která zohlední kumulativní vliv (VTE + bateriová úložiště + stávající zdroje hluku). Opatření obecné povahy v bodě 3.1 k) sice kumulaci zmiňuje, ale bez vymezení limitů pro celou oblast je toto ustanovení nevymahatelné. Bez stanovení maximálního hlukového stropu pro celou AOV (tzv. hlukový management území) nelze garantovat ochranu zdraví obyvatel Jestřebí a Pobučí.

Absence kumulativního vlivu v Opatření obecné povahy je vadou řízení, která má za následek nezákonnost celého aktu. Sčítání akustického tlaku a vizuální zátěže u obce Jestřebí a Pobučí nebylo v návrhu nijak kvantifikováno.

8. Infrastruktura pro skladování elektřiny

Návrh Opatření obecné povahy v bodě 3.1 b) předpokládá výstavbu areálů určených pro skladování elektřiny. Pro provoz 8 VTE o výšce 250 m je plánovaná výstavba rozsáhlých bateriových úložišť, která představují další plošný zábor kvalitní půdy o rozloze až 7 000 m² pro celou AOV103, zvýšení hlukové zátěže (neustálý hluk chlazení) a představuje neúměrné riziko pro silně zranitelné podzemní vody v případě havárie či požáru. Tato infrastruktura dále prohlubuje nepřípustnou industrializaci krajinného rázu

Na rozdíl od nárazového svistu lopatek VTE, úložiště produkuje monotónní, neustálý hučivý zvuk. V tichém venkovském prostředí se tento zvuk šíří na velké vzdálenosti a zvyšuje celkovou hlukovou hladinu lokality.

9. Rozpor s právem EU a Listinou základních práv a svobod

Akcelerační oblasti mají být dle směrnice RED III vymezovány v územích „s nízkým environmentálním rizikem". Vzhledem k výskytu chráněných druhů a biokoridorů (přiznaných v Opatření obecné povahy AOV103 v bodě 3.1 písm. q) lokalita AOV103 tuto podmínku nesplňuje.

V návrhu AOV103 Jestřebí není prokázáno, že veřejného zájmu na dosažení cílů RED III nelze dosáhnout v jiných lokalitách (např. v průmyslových zónách nebo lokalitách s nižším environmentálním rizikem), které by nevyžadovaly tak drastický zásah do jiných veřejných zájmů (biodiverzita, ochrana půdy). Pokud existují alternativy, je nucené prosazování AOV103 zneužitím institutu veřejného zájmu.

Je ve veřejném zájmu, aby prostředky a úsilí byly vynakládány účelně. Prosazování AOV v lokalitě s prokazatelně vysokým hydrogeologickým rizikem a silným odporem místní samosprávy povede k dlouholetým soudním sporům a zablokování výstavby. Takový postup je v rozporu s veřejným zájmem na rychlou transformaci energetiky, neboť efektivnější je využít lokality s vyšší mírou společenské a odborné akceptace.

4

Poř. č.	Připomínkové místo	Číslo jednací	Článek	AO	Připomínka	Vyhodnocení
					III. Závěr Vzhledem k výše uvedeným skutečnostem je návrh vymezení akcelerační oblasti AOV103 Jestřebí věcně nesprávný, nezákonný a společensky nepřijatelný. **Požaduji jeho úplné vypuštění z návrhu Změny č. 2 ÚRP.** Občané Jestřebí a Pobučí již svůj nesouhlas s výstavbou větrných elektráren (VTE) vyjádřili v rámci **petice v roce 2024**. Na základě této petice přijalo **Zastupitelstvo obce Jestřebí dne 10.9.2024 usnesení č.08/13/2024**, ve kterém se jasně vyslovuje proti výstavbě VTE na katastrech Jestřebí, Jestřebíčko a Pobučí. Navržené vymezení akcelerační oblasti je v přímém rozporu s principem samosprávy. Autor návrhu nerespektuje deklarovaný postoj obce a jejích obyvatel, čímž dochází k narušení důvěry v proces územního plánování a k nucenému prosazování záměru, který nemá místní akceptaci. Nucené vymezení AOV proti výslovnému a odůvodněnému nesouhlasu obce (vyjádřenému usnesením zastupitelstva a peticí) bez dostatečného prokázání, že neexistují jiné (vhodnější) lokality v rámci ČR, je nepřiměřeným zásahem do práva na samosprávu dle Ústavy ČR. Požaduji doložení variantního posouzení, které prokáže, že cíle RED III nelze dosáhnout v lokalitách s nižším odporem místních komunit a nižšími environmentálními dopady." Vzhledem k výše uvedeným věcným a procesním vadám (zejména nepřezkoumatelnost, rozpor se směrnicí RED III a chybné technické parametry v SEA) je návrh v rozporu s § 174 odst. 1 správního řádu. Trvám na tom, aby se správní orgán s každým bodem vypořádal jednotlivě a odůvodnil, proč upřednostňuje energetický záměr nad prokazatelnými hydrogeologickými a environmentálními riziky.	

Příloha č. 5o – Vyhodnocení připomínek obcí a veřejnosti

Poř. č.	Připomínkové místo	Číslo jednací	Článek	AO	Připomínka	Vyhodnocení
2812.	Kotrle Jana	MMR-37698-2026-81	99czzx	AOV103	**VĚC: Připomínky k návrhu Změny č. 2 Územního rozvojového plánu ČR – vymezení akcelerační oblasti AOV103 Jestřebí, Olomoucký kraj** Na základě zveřejněné veřejné vyhlášky č.j. MMR-25750/2026-81 ze dne 14.4.2026 tímto uplatňuji podle § 97 odst.1 zákona č.283/2021 Sb., stavební zákon, v platném znění, připomínky k návrhu Změny č.2 Územního rozvojového plánu ČR, týkající se vymezení akcelerační oblasti AOV103 Jestřebí. **I. Žádost o vyloučení oblasti** Na základě níže uvedených důvodů **nesouhlasím** s tímto návrhem Změny č.2 Územního rozvojového plánu ČR a **požaduji vyloučení akcelerační oblasti AOV103 Jestřebí z návrhu Změny č. 2 Územního rozvojového plánu ČR**. Mám za to, že vymezení této oblasti je v přímém rozporu se zájmy ochrany přírody, krajiny, zemědělského půdního fondu a ochrany zdraví a práv obyvatel dotčených obcí Jestřebí a Pobučí. **II. Odůvodnění připomínek** **1. Nedostatky návrhu a procesní pochybení** Návrh vykazuje zásadní procesní a věcné vady, postrádá konkrétní podklady a podrobnou analýzu lokality. Vychází pouze z expertních odhadů (počet věží, instalovaný výkon), nikoliv z podrobné analýzy území. Nebyly posouzeny jiné možnosti umístění akceleračních oblastí, zejména využití brownfieldů či jiné znehodnocené půdy, což je v rozporu se zásadami udržitelného rozvoje území. Návrh rezignuje na předběžnou opatrnost a odsouvá řešení zásadních střetů v území až do fáze povolování jednotlivých záměrů, čímž popírá smysl strategického plánování. **2. Ochrana přírody a krajiny** Analýza nárůstu viditelnosti v dokumentu SEA (Strategic Environmental Assessment) u oblasti AOV103 uvažuje s výškou stožárů 120, 170 m a 200 m. Mapa prokazuje drastický nárůst viditelnosti technických staveb v bezprostřední blízkosti sídel. Analýza potvrzuje, že stožáry o výšce 200 m (celková výška s listy cca 250 m) budou dominantou viditelnou z celého území dotčených obcí. V Opatření obecné povahy se návrh nevypořádal s tím, jak bude chráněn krajinný ráz a pohoda bydlení. Navržená oblast nerespektuje 1	**Akceptováno.** Akcelerační oblast AOV103 – Jestřebí byla vypuštěna.

vizuální integritu sídel a fakticky mění charakter venkovského osídlení na průmyslovou zónu bez adekvátní kompenzace či ochranných opatření. Lokalita AOV103 představuje cenný krajinný celek, jehož industrializace je nepřípustná.

Opatření obecné povahy pro AOV103 připouští výjimky pro „nezbytná křížení" dopravní a technické infrastruktury s biokoridory, což při rozsahu infrastruktury VTE povede k faktické fragmentaci regionálních a lokálních biokoridorů. Stanovená minimální šířka koridoru 500 m pro velké savce je pro druhy jako například vlk v členitém terénu Jestřebí a Pobučí zcela nedostatečná a nezajišťuje funkčnost migrační trasy.

V Opatření obecné povahy pro AOV103 je uvedeno, že ochrana netopýrů bude řešena zajištěním akustického monitoringu netopýrů provozovatelem větrné elektrárny podle metodického doporučení společnosti ČESON, která je v textu označena jako „v přípravě". Stanovení podmínek ochrany netopýrů odkazem na neexistující/rozpracovaný dokument činí Opatření obecné povahy v této části nepřezkoumatelným. Správní akt nemůže ukládat povinnosti na základě dokumentu, který není součástí a jehož obsah je v době schvalování ÚRP neznámý. To zakládá nezákonnost celého vymezení AOV103 pro porušení principu právní jistoty.

Jelikož Opatření obecné povahy přiznává nutnost následného monitoringu mortality ptáků (bod 3.2 c, d), potvrzuje tím existenci rizika, kterému by mělo být předcházeno nevymezením oblasti v takto cenném území.

Vymezení AOV103 je v přímém rozporu s požadavkem čl.15c směrnice RED III, neboť oblast zahrnuje migrační koridory velkých savců, což automaticky vylučuje klasifikaci území jako 'nízkorizikového'. Návrh AOV103 se nevypořádal s tím, jak může být oblast s přiznanou fragmentací biokoridorů považována za environmentálně vhodnou.

3. Voda a klimatické funkce krajiny

Podkladová analýza SEA trpí zásadní věcnou vadou, když uvažuje hloubku založení 2–4 m. Statické požadavky na VTE o výšce 250 m v daných geologických podmínkách vyžaduji hlubinné pilotáže. Tím, že SEA pracovala s chybným technickým zadáním, zcela opominula vyhodnocení vlivu na hlubší horizonty podzemních vod, které jsou v lokalitě dle VÚMOP silně zranitelné. Požaduji revizi SEA na základě reálných technických parametrů staveb.

Rozsáhlé betonové základy a obslužné komunikace naruší vsakování vody, změní odtokové poměry a zhorší schopnost krajiny zadržovat vodu, což je v době klimatické změny nepřípustné.

Opatření obecné povahy pro AOV103 stanovuje odstup od vodních toků pouze 8 metrů, což považuji za hrubě nedostatečné pro eliminaci rizika kontaminace. Tato vzdálenost je v podhorském terénu naprosto nedostatečná pro ochranu pramenišť a koryt před kontaminací a změnou odtokových poměrů při masivních zemních pracích (základy pro VTE, zařízení pro skladování elektřiny, komunikace), proto je nezbytné zvýšit tento ochranný odstup od vodních toků na minimálně 100 m, aby byla zajištěna elementární ochrana vodních zdrojů. Pouhé konstatování, že nesmí být narušena funkce, je v rozporu s realitou výstavby, kdy dochází k plošnému zhutnění půdy a přerušení drenážních systémů, což Opatření obecné povahy nijak technicky neřeší.

V lokalitě AOV103 se nachází řada individuálních zdrojů pitné vody (studny v obci Jestřebí a Pobučí), které čerpají vodu z mělkých i středně hlubokých horizontů. Hlubinné pilotáže a masivní betonáž (cca 400 m² nepropustné plochy na jednu VTE) prokazatelně protnou hydrogeologické vrstvy a mohou způsobit nevratnou kontaminaci nebo ztrátu vody v těchto studnách. SEA tento scénář vůbec neposuzovala, čímž je dokumentace neúplná.

2

					Obnovitelné zdroje energie jsou ve veřejném zájmu, ale nemohou být nadřazeny veřejnému zájmu na zachování zdrojů pitné vody pro obyvatelstvo. V lokalitě AOV103 dochází k přímému střetu těchto zájmů. Zatímco energetický cíl lze naplnit v jiných lokalitách ČR s vhodnějším podložím, zdroje pitné vody v Jestřebí a Pobučí jsou vázány na konkrétní území a jsou nenahraditelné. Ohrožení základních životních potřeb obyvatel je v rozporu se zásadou proporcionality.Požaduji vyloučení ploch, které jsou v hydrogeologickém dosahu místních studní a pramenišť. Návrh dále zcela opomíjí vliv rotace listů a změny proudění vzduchu na lokální mikroklima a vysušování okolních pozemků. **4. Ochrana zemědělského půdního fondu (ZPF)** Mapa oblasti potvrzuje, že AOV103 je vymezena na plochách intenzivně využívané zemědělské půdy. Lokalita zasahuje i do půd I. a II. třídy ochrany. OOP v bodě 3.1 písm. f) řeší pouze „přístup k pozemkům", nikoliv prioritní ochranu půdy jako neobnovitelného zdroje. Navržená ochrana protierozních opatření je deklarativní a nezohledňuje zvýšený odtok z manipulačních ploch a komunikací VTE. Dojde k nevratnému zhutnění půdy těžkou technikou, zvýšení erozního rizika a fragmentaci zemědělských pozemků, což znemožní efektivní hospodaření. **5. Dopady na obyvatele a kvalitu života** Návrh nerespektuje požadavky nového stavebního zákona na kvalitu prostředí a pohodu bydlení. Dlouhodobé vystavení hluku (včetně infrazvuku) představuje riziko pro zdraví obyvatel. Opatření obecné povahy odsouvá řešení hluku až do „navazujících řízení". Požaduji posouzení kumulativního hluku již ve fázi vymezení akcelerační oblasti, neboť po schválení ÚRP bude obrana nás obyvatel značně ztížena, ne-li zcela nemožná. Hranice AOV103 je od nejbližšího obydlí vzdálena pouhých 400 metrů. Návrh AOV103 při svém zpracování prokazatelně nepřihlédl k aktuální nové zástavbě, čímž bude docházet k přímému ohrožení zdraví občanů nadlimitním hlukem. Při kumulaci až 8 větrných elektráren o výšce 250 m je odstup 400–500 m od obydlí zcela nedostatečný pro dodržení hygienických limitů hluku v nočních hodinách. Návrh je v rozporu s cílem územního plánování chránit pohodu bydlení. V Opatření obecné povahy pro AOV103 se v bodě 3.1 l) uvádí, že podmínkou pro povolení záměrů OZE je zpracování studie působení stroboskopického efektu na obytnou zástavbu s vymezením VTE, u nichž je nutné dobu provozu omezit tak, aby shadow flicker efekt nepřekročil dobu trvání 30 hodin/rok. Vzhledem k umístění navržené AOV bude v celém roce, kromě letních měsíců, působit tento efekt na obytnou zástavbu obce Jestřebí, což zásadně sníží kvalitu života v obytných zónách Jestřebí. Návrh dále zcela ignoruje zásah do vlastnických práv obyvatel, kdy dojde k prokazatelnému znehodnocení nemovitostí. **6. Technická a bezpečnostní rizika** V Opatření obecné povahy zcela chybí stanovení pevných odstupových vzdáleností od obytné zástavby v poměru k uvažované výšce 250 m a nijak neřeší specifika zásahu u staveb vysokých 250 m v lesnatém terénu. Chybí analýza rizik šíření požáru z gondoly VTE do okolní krajiny. 3	

					Není stanovena bezpečná vzdálenost od turistických tras a komunikací pro případ námrazy, což ohrožuje bezpečnost osob v oblasti. Provoz 8 věží VTE a rozsáhlého úložiště elektřiny s sebou nese riziko úniku provozních kapalin (tisíce litrů olejů a chladicích směsí). V případě požáru úložiště nebo havárie VTE hrozí v daném sklonitém terénu okamžitá kontaminace spodních vod, na kterých je obec Jestřebí a Pobučí životně závislá. Absenci analýzy rizik úniku kapalin do specifických hydrogeologických struktur v lokalitě považuji za zásadní vadu návrhu. Nevymezení bezpečných zón v Opatřeních obecné povahy AOV103 porušuje povinnost chránit život a zdraví osob. **7. Kumulace vlivů** Opatření obecné povahy pro AOV103 v bodě 3.1 písm. k) zmiňuje kumulativní působení pouze u hluku. Návrh však zcela postrádá komplexní vyhodnocení kumulativních a synergických vlivů na krajinný ráz a ekosystémy, což je v rozporu s EIA a evropskou směrnicí o posuzování vlivů na životní prostředí. Požaduji doložení akustické studie, která zohlední kumulativní vliv (VTE + bateriová úložiště + stávající zdroje hluku). Opatření obecné povahy v bodě 3.1 k) sice kumulaci zmiňuje, ale bez vymezení limitů pro celou oblast je toto ustanovení nevymahatelné. Bez stanovení maximálního hlukového stropu pro celou AOV (tzv. hlukový management území) nelze garantovat ochranu zdraví obyvatel Jestřebí a Pobučí. Absence kumulativního vlivu v Opatření obecné povahy je vadou řízení, která má za následek nezákonnost celého aktu. Sčítání akustického tlaku a vizuální zátěže u obce Jestřebí a Pobučí nebylo v návrhu nijak kvantifikováno. **8. Infrastruktura pro skladování elektřiny** Návrh Opatření obecné povahy v bodě 3.1 b) předpokládá výstavbu areálů určených pro skladování elektřiny. Pro provoz 8 VTE o výšce 250 m je plánovaná výstavba rozsáhlých bateriových úložišť, která představují další plošný zábor kvalitní půdy o rozloze až 7 000 m^2 pro celou AOV103, zvýšení hlukové zátěže (neustálý hluk chlazení) a představuje neúměrné riziko pro silně zranitelné podzemní vody v případě havárie či požáru. Tato infrastruktura dále prohlubuje nepřípustnou industrializaci krajinného rázu Na rozdíl od nárazového svistu lopatek VTE, úložiště produkuje monotónní, neustálý hučivý zvuk. V tichém venkovském prostředí se tento zvuk šíří na velké vzdálenosti a zvyšuje celkovou hlukovou hladinu lokality. **9. Rozpor s právem EU a Listinou základních práv a svobod** Akcelerační oblasti mají být dle směrnice RED III vymezovány v územích „s nízkým environmentálním rizikem". Vzhledem k výskytu chráněných druhů a biokoridorů (přiznaných v Opatření obecné povahy AOV103 v bodě 3.1 písm. q) lokalita AOV103 tuto podmínku nesplňuje. V návrhu AOV103 Jestřebí není prokázáno, že veřejného zájmu na dosažení cílů RED III nelze dosáhnout v jiných lokalitách (např. v průmyslových zónách nebo lokalitách s nižším environmentálním rizikem), které by nevyžadovaly tak drastický zásah do jiných veřejných zájmů (biodiverzita, ochrana půdy). Pokud existují alternativy, je nucené prosazování AOV103 zneužitím institutu veřejného zájmu. Je ve veřejném zájmu, aby prostředky a úsilí byly vynakládány účelně. Prosazování AOV v lokalitě s prokazatelně vysokým hydrogeologickým rizikem a silným odporem místní samosprávy povede 4	

Poř. č.	Připomínkové místo	Číslo jednací	Článek	AO	Připomínka	Vyhodnocení
					k dlouholetým soudním sporům a zablokování výstavby. Takový postup je v rozporu s veřejným zájmem na rychlou transformaci energetiky, neboť efektivnější je využít lokality s vyšší mírou společenské a odborné akceptace. **III. Závěr** Vzhledem k výše uvedeným skutečnostem je návrh vymezení akcelerační oblasti AOV103 Jestřebí věcně nesprávný, nezákonný a společensky nepřijatelný. **Požaduji jeho úplné vypuštění z návrhu Změny č. 2 ÚRP.** Občané Jestřebí a Pobučí již svůj nesouhlas s výstavbou větrných elektráren (VTE) vyjádřili v rámci **petice v roce 2024**. Na základě této petice přijalo **Zastupitelstvo obce Jestřebí dne 10.9.2024 usnesení č.08/13/2024**, ve kterém se jasně vyslovuje proti výstavbě VTE na katastrech Jestřebí, Jestřebíčko a Pobučí. Navržené vymezení akcelerační oblasti je v přímém rozporu s principem samosprávy. Autor návrhu nerespektuje deklarovaný postoj obce a jejích obyvatel, čímž dochází k narušení důvěry v proces územního plánování a k nucenému prosazování záměru, který nemá místní akceptaci. Nucené vymezení AOV proti výslovnému a odůvodněnému nesouhlasu obce (vyjádřenému usnesením zastupitelstva a peticí) bez dostatečného prokázání, že neexistují jiné (vhodnější) lokality v rámci ČR, je nepřiměřeným zásahem do práva na samosprávu dle Ústavy ČR. Požaduji doložení variantního posouzení, které prokáže, že cíle RED III nelze dosáhnout v lokalitách s nižším odporem místních komunit a nižšími environmentálními dopady." Vzhledem k výše uvedeným věcným a procesním vadám (zejména nepřezkoumatelnost, rozpor se směrnicí RED III a chybné technické parametry v SEA) je návrh v rozporu s § 174 odst. 1 správního řádu. Trvám na tom, aby se správní orgán s každým bodem vypořádal jednotlivě a odůvodnil, proč upřednostňuje energetický záměr nad prokazatelnými hydrogeologickými a environmentálními riziky.	
2813.	Petr Holzknecht, Marie Holzknechtová	MMR-37701-2026-81	99czzq	AOV95	**Podávám připomínku k návrhu akcelerační oblasti pro větrné elektrárny AOV95 Kocléřov**, která zasahuje především území obcí Vítězná, Chotěvice a Pilníkov. **Nesouhlasím s vytvořením oblasti AOV95 Kocléřov a požaduji její vyloučení z návrhu Změny č. 2 Územního rozvojového plánu ČR** a to z následujících důvodů: Viz: příloha č. 1.	**Neakceptováno.** Podatelé namítají nedostatečné zapojení dotčených obcí a obyvatel do přípravy návrhu, nevhodné větrné podmínky v oblasti AOV95 Kocléřov, ohrožení lokálního centra biodiverzity a navazujících biokoridorů, absenci terénního průzkumu živočichů, rozpor záměru s územním plánem obce Chotěvice a s připravovaným vzdělávacím centrem pro zážitkové vzdělávání v přírodě. Z2 ÚRP obstojí, neboť vymezení akcelerační oblasti proběhlo na základě odborných podkladů a zákonem stanovených postupů; územní plány obcí a lokální záměry nepředstavují zákonnou překážku pro vymezení akcelerační oblasti v celostátním územním rozvojovém plánu. Vymezení akcelerační oblasti proběhlo na základě biologického posouzení konkrétního navrhovaného území podle § 11 odst. 3 resp. 4 ZOZE, jehož výsledky spolu s vyhodnocením vlivů na udržitelný rozvoj území (VVURÚ) byly zapracovány do návrhu; oblasti, u nichž autorizované osoby identifikovaly významné negativní nebo kumulativní vlivy, byly ze Z2 ÚRP vyloučeny (odůvodnění Z2 ÚRP, odst. 32). Zpracování VVURÚ odpovídá obsahem i strukturou požadavkům přílohy č. 4 stavebního

Poř. č.	Připomínkové místo	Číslo jednací	Článek	AO	Připomínka	Vyhodnocení
					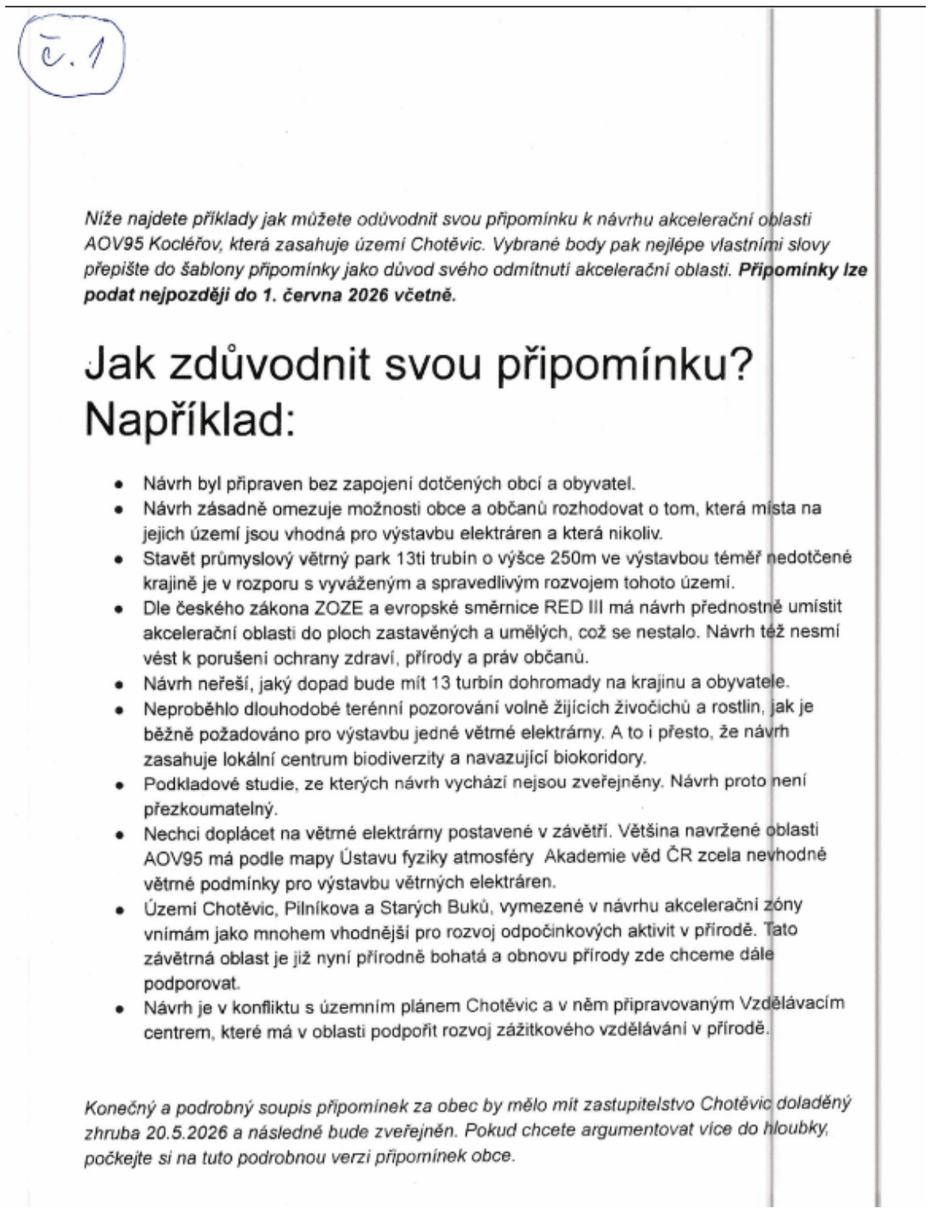	zákona; jde o hodnocení na úrovni koncepce, nikoli na úrovni konkrétních záměrů, a tomu odpovídá i míra podrobnosti použitých podkladů. Při návrhu akceleračních oblastí byla brána v úvahu kritéria uvedená v článku 15c odst. 1 písm. a) bod i) směrnice RED III, resp. § 4 odst. 3 ZOZE, která uvádějí typy území, kde má být vymezení akceleračních oblastí upřednostněno, nevylučují však vymezení i v jiných typech území. Akcelerační oblasti pro VTE nebylo ve většině případů možné vymezit pouze na brownfieldech a narušených plochách, neboť technologie VTE vyžaduje značné rozestupy mezi jednotlivými zařízeními a nebylo žádoucí je umisťovat v těsné blízkosti obydleného území. Akcelerační oblasti pro VTE byly vymezeny v rámci nezbytné oblasti vymezené Změnou č. 9 Politiky územního rozvoje ČR pro rozvoj výroby elektřiny z větrné energie, a to mimo jiné s ohledem na větrný potenciál daného území. Konkrétní záměry se nadále povolují v souladu se stavebním zákonem za podmínek stanovených v územním opatření. Celostátní územní plánování je výkonem státní správy a jeho výstupy nepodléhají schválení orgány územní samosprávy; ústavou zaručená práva obcí na samosprávu ve vlastních záležitostech tím nejsou dotčena. ÚRP je celostátní dokument územního plánování vydávaný vládou ČR jako opatření obecné povahy, vymezující plochy a koridory mezinárodního nebo celostátního významu; v hierarchii nástrojů územního plánování je nadřazen územně plánovací dokumentaci obcí a krajů, které jsou povinny svou územně plánovací dokumentaci uvést do souladu s platným ÚRP. Vymezení akcelerační oblasti přitom neumisťuje záměry OZE v území, povolení konkrétních záměrů je předmětem navazujícího řízení.

Poř. č.	Připomínkové místo	Číslo jednací	Článek	AO	Připomínka	Vyhodnocení
2814.	Kubeš Martin	MMR-37703-2026-81	99czzx	AOV103	**VĚC: Připomínky k návrhu Změny č. 2 Územního rozvojového plánu ČR – vymezení akcelerační oblasti AOV103 Jestřebí, Olomoucký kraj** Na základě zveřejněné veřejné vyhlášky č.j. MMR-25750/2026-81 ze dne 14.4.2026 tímto uplatňuji podle § 97 odst.1 zákona č.283/2021 Sb., stavební zákon, v platném znění, připomínky k návrhu Změny č.2 Územního rozvojového plánu ČR, týkající se vymezení akcelerační oblasti AOV103 Jestřebí. **I. Žádost o vyloučení oblasti** Na základě níže uvedených důvodů **nesouhlasím** s tímto návrhem Změny č.2 Územního rozvojového plánu ČR a **požaduji vyloučení akcelerační oblasti AOV103 Jestřebí z návrhu Změny č. 2 Územního rozvojového plánu ČR**. Mám za to, že vymezení této oblasti je v přímém rozporu se zájmy ochrany přírody, krajiny, zemědělského půdního fondu a ochrany zdraví a práv obyvatel dotčených obcí Jestřebí a Pobučí. **II. Odůvodnění připomínek** **1. Nedostatky návrhu a procesní pochybení** Návrh vykazuje zásadní procesní a věcné vady, postrádá konkrétní podklady a podrobnou analýzu lokality. Vychází pouze z expertních odhadů (počet věží, instalovaný výkon), nikoliv z podrobné analýzy území. Nebyly posouzeny jiné možnosti umístění akceleračních oblastí, zejména využití brownfieldů či jiné znehodnocené půdy, což je v rozporu se zásadami udržitelného rozvoje území. Návrh rezignuje na předběžnou opatrnost a odsouvá řešení zásadních střetů v území až do fáze povolování jednotlivých záměrů, čímž popírá smysl strategického plánování. **2. Ochrana přírody a krajiny** Analýza nárůstu viditelnosti v dokumentu SEA (Strategic Environmental Assessment) u oblasti AOV103 uvažuje s výškou stožárů 120, 170 m a 200 m. Mapa prokazuje drastický nárůst viditelnosti technických staveb v bezprostřední blízkosti sídel. Analýza potvrzuje, že stožáry o výšce 200 m (celková výška s listy cca 250 m) budou dominantou viditelnou z celého území dotčených obcí. V Opatření obecné povahy se návrh nevypořádal s tím, jak bude chráněn krajinný ráz a pohoda bydlení. Navržená oblast nerespektuje vizuální integritu sídel a fakticky mění charakter venkovského osídlení na průmyslovou zónu bez adekvátní 1	**Akceptováno.** Akcelerační oblast AOV103 – Jestřebí byla vypuštěna.

kompenzace či ochranných opatření. Lokalita AOV103 představuje cenný krajinný celek, jehož industrializace je nepřípustná.

Opatření obecné povahy pro AOV103 připouští výjimky pro „nezbytná křížení" dopravní a technické infrastruktury s biokoridory, což při rozsahu infrastruktury VTE povede k faktické fragmentaci regionálních a lokálních biokoridorů. Stanovená minimální šířka koridoru 500 m pro velké savce je pro druhy jako například vlk v členitém terénu Jestřebí a Pobučí zcela nedostatečná a nezajišťuje funkčnost migrační trasy.

V Opatření obecné povahy pro AOV103 je uvedeno, že ochrana netopýrů bude řešena zajištěním akustického monitoringu netopýrů provozovatelem větrné elektrárny podle metodického doporučení společnosti ČESON, která je v textu označena jako „v přípravě". Stanovení podmínek ochrany netopýrů odkazem na neexistující/rozpracovaný dokument činí Opatření obecné povahy v této části nepřezkoumatelným. Správní akt nemůže ukládat povinnosti na základě dokumentu, který není součástí a jehož obsah je v době schvalování ÚRP neznámý. To zakládá nezákonnost celého vymezení AOV103 pro porušení principu právní jistoty.

Jelikož Opatření obecné povahy přiznává nutnost následného monitoringu mortality ptáků (bod 3.2 c, d), potvrzuje tím existenci rizika, kterému by mělo být předcházeno nevymezením oblasti v takto cenném území.

Vymezení AOV103 je v přímém rozporu s požadavkem čl.15c směrnice RED III, neboť oblast zahrnuje migrační koridory velkých savců, což automaticky vylučuje klasifikaci území jako 'nízkorizikového'. Návrh AOV103 se nevypořádal s tím, jak může být oblast s přiznanou fragmentací biokoridorů považována za environmentálně vhodnou.

3. Voda a klimatické funkce krajiny

Podkladová analýza SEA trpí zásadní věcnou vadou, když uvažuje hloubku založení 2–4 m. Statické požadavky na VTE o výšce 250 m v daných geologických podmínkách vyžadují hlubinné pilotáže. Tím, že SEA pracovala s chybným technickým zadáním, zcela opominula vyhodnocení vlivu na hlubší horizonty podzemních vod, které jsou v lokalitě dle VÚMOP silně zranitelné. Požaduji revizi SEA na základě reálných technických parametrů staveb.

Rozsáhlé betonové základy a obslužné komunikace naruší vsakování vody, změní odtokové poměry a zhorší schopnost krajiny zadržovat vodu, což je v době klimatické změny nepřípustné.

Opatření obecné povahy pro AOV103 stanovuje odstup od vodních toků pouze 8 metrů, což považuji za hrubě nedostatečné pro eliminaci rizika kontaminace. Tato vzdálenost je v podhorském terénu naprosto nedostatečná pro ochranu pramenišť a koryt před kontaminací a změnou odtokových poměrů při masivních zemních pracích (základy pro VTE, zařízení pro skladování elektřiny, komunikace), proto je nezbytné zvýšit tento ochranný odstup od vodních toků na minimálně 100 m, aby byla zajištěna elementární ochrana vodních zdrojů. Pouhé konstatování, že nesmí být narušena funkce, je v rozporu s realitou výstavby, kdy dochází k plošnému zhutnění půdy a přerušení drenážních systémů, což Opatření obecné povahy nijak technicky neřeší.

V lokalitě AOV103 se nachází řada individuálních zdrojů pitné vody (studny v obci Jestřebí a Pobučí), které čerpají vodu z mělkých i středně hlubokých horizontů. Hlubinné pilotáže a masivní betonáž (cca 400 m² nepropustné plochy na jednu VTE) prokazatelně protnou hydrogeologické vrstvy a mohou způsobit nevratnou kontaminaci nebo ztrátu vody v těchto studnách. SEA tento scénář vůbec neposuzovala, čímž je dokumentace neúplná.

Obnovitelné zdroje energie jsou ve veřejném zájmu, ale nemohou být nadřazeny veřejnému zájmu na

2

					zachování zdrojů pitné vody pro obyvatelstvo. V lokalitě AOV103 dochází k přímému střetu těchto zájmů. Zatímco energetický cíl lze naplnit v jiných lokalitách ČR s vhodnějším podložím, zdroje pitné vody v Jestřebí a Pobučí jsou vázány na konkrétní území a jsou nenahraditelné. Ohrožení základních životních potřeb obyvatel je v rozporu se zásadou proporcionality.Požaduji vyloučení ploch, které jsou v hydrogeologickém dosahu místních studní a pramenišť. Návrh dále zcela opomíjí vliv rotace listů a změny proudění vzduchu na lokální mikroklima a vysušování okolních pozemků. **4. Ochrana zemědělského půdního fondu (ZPF)** Mapa oblasti potvrzuje, že AOV103 je vymezena na plochách intenzivně využívané zemědělské půdy. Lokalita zasahuje i do půd I. a II. třídy ochrany. OOP v bodě 3.1 písm. f) řeší pouze „přístup k pozemkům", nikoliv prioritní ochranu půdy jako neobnovitelného zdroje. Navržená ochrana protierozních opatření je deklarativní a nezohledňuje zvýšený odtok z manipulačních ploch a komunikací VTE. Dojde k nevratnému zhutnění půdy těžkou technikou, zvýšení erozního rizika a fragmentaci zemědělských pozemků, což znemožní efektivní hospodaření. **5. Dopady na obyvatele a kvalitu života** Návrh nerespektuje požadavky nového stavebního zákona na kvalitu prostředí a pohodu bydlení. Dlouhodobé vystavení hluku (včetně infrazvuku) představuje riziko pro zdraví obyvatel. Opatření obecné povahy odsouvá řešení hluku až do „navazujících řízení". Požaduji posouzení kumulativního hluku již ve fázi vymezení akcelerační oblasti, neboť po schválení ÚRP bude obrana nás obyvatel značně ztížena, ne-li zcela nemožná. Hranice AOV103 je od nejbližšího obydlí vzdálena pouhých 400 metrů. Návrh AOV103 při svém zpracování prokazatelně nepřihlédl k aktuální nové zástavbě, čímž bude docházet k přímému ohrožení zdraví občanů nadlimitním hlukem. Při kumulaci až 8 větrných elektráren o výšce 250 m je odstup 400–500 m od obydlí zcela nedostatečný pro dodržení hygienických limitů hluku v nočních hodinách. Návrh je v rozporu s cílem územního plánování chránit pohodu bydlení. V Opatření obecné povahy pro AOV103 se v bodě 3.1 l) uvádí, že podmínkou pro povolení záměrů OZE je zpracování studie působení stroboskopického efektu na obytnou zástavbu s vymezením VTE, u nichž je nutné dobu provozu omezit tak, aby shadow flicker efekt nepřekročil dobu trvání 30 hodin/rok. Vzhledem k umístění navržené AOV bude v celém roce, kromě letních měsíců, působit tento efekt na obytnou zástavbu obce Jestřebí, což zásadně sníží kvalitu života v obytných zónách Jestřebí. Návrh dále zcela ignoruje zásah do vlastnických práv obyvatel, kdy dojde k prokazatelnému znehodnocení nemovitostí. **6. Technická a bezpečnostní rizika** V Opatření obecné povahy zcela chybí stanovení pevných odstupových vzdáleností od obytné zástavby v poměru k uvažované výšce 250 m a nijak neřeší specifika zásahu u staveb vysokých 250 m v lesnatém terénu. Chybí analýza rizik šíření požáru z gondoly VTE do okolní krajiny. Není stanovena bezpečná vzdálenost od turistických tras a komunikací pro případ námrazy, což ohrožuje 3	

bezpečnost osob v oblasti.

Provoz 8 věží VTE a rozsáhlého úložiště elektřiny s sebou nese riziko úniku provozních kapalin (tisíce litrů olejů a chladicích směsí). V případě požáru úložiště nebo havárie VTE hrozí v daném sklonitém terénu okamžitá kontaminace spodních vod, na kterých je obec Jestřebí a Pobučí životně závislá. Absenci analýzy rizik úniku kapalin do specifických hydrogeologických struktur v lokalitě považuji za zásadní vadu návrhu.

Nevymezení bezpečných zón v Opatřeních obecné povahy AOV103 porušuje povinnost chránit život a zdraví osob.

7. Kumulace vlivů

Opatření obecné povahy pro AOV103 v bodě 3.1 písm. k) zmiňuje kumulativní působení pouze u hluku. Návrh však zcela postrádá komplexní vyhodnocení kumulativních a synergických vlivů na krajinný ráz a ekosystémy, což je v rozporu s EIA a evropskou směrnicí o posuzování vlivů na životní prostředí.

Požaduji doložení akustické studie, která zohlední kumulativní vliv (VTE + bateriová úložiště + stávající zdroje hluku). Opatření obecné povahy v bodě 3.1 k) sice kumulaci zmiňuje, ale bez vymezení limitů pro celou oblast je toto ustanovení nevymahatelné. Bez stanovení maximálního hlukového stropu pro celou AOV (tzv. hlukový management území) nelze garantovat ochranu zdraví obyvatel Jestřebí a Pobučí.

Absence kumulativního vlivu v Opatření obecné povahy je vadou řízení, která má za následek nezákonnost celého aktu. Sčítání akustického tlaku a vizuální zátěže u obce Jestřebí a Pobučí nebylo v návrhu nijak kvantifikováno.

8. Infrastruktura pro skladování elektřiny

Návrh Opatření obecné povahy v bodě 3.1 b) předpokládá výstavbu areálů určených pro skladování elektřiny. Pro provoz 8 VTE o výšce 250 m je plánovaná výstavba rozsáhlých bateriových úložišť, která představují další plošný zábor kvalitní půdy o rozloze až 7 000 m² pro celou AOV103, zvýšení hlukové zátěže (neustálý hluk chlazení) a představuje neúměrné riziko pro silně zranitelné podzemní vody v případě havárie či požáru. Tato infrastruktura dále prohlubuje nepřípustnou industrializaci krajinného rázu

Na rozdíl od nárazového svistu lopatek VTE, úložiště produkuje monotónní, neustálý hučivý zvuk. V tichém venkovském prostředí se tento zvuk šíří na velké vzdálenosti a zvyšuje celkovou hlukovou hladinu lokality.

9. Rozpor s právem EU a Listinou základních práv a svobod

Akcelerační oblasti mají být dle směrnice RED III vymezovány v územích „s nízkým environmentálním rizikem". Vzhledem k výskytu chráněných druhů a biokoridorů (přiznaných v Opatření obecné povahy AOV103 v bodě 3.1 písm. q) lokalita AOV103 tuto podmínku nesplňuje.

V návrhu AOV103 Jestřebí není prokázáno, že veřejného zájmu na dosažení cílů RED III nelze dosáhnout v jiných lokalitách (např. v průmyslových zónách nebo lokalitách s nižším environmentálním rizikem), které by nevyžadovaly tak drastický zásah do jiných veřejných zájmů (biodiverzita, ochrana půdy). Pokud existují alternativy, je nucené prosazování AOV103 zneužitím institutu veřejného zájmu.

Je ve veřejném zájmu, aby prostředky a úsilí byly vynakládány účelně. Prosazování AOV v lokalitě s prokazatelně vysokým hydrogeologickým rizikem a silným odporem místní samosprávy povede k dlouholetým soudním sporům a zablokování výstavby. Takový postup je v rozporu s veřejným zájmem na rychlou transformaci energetiky, neboť efektivnější je využít lokality s vyšší mírou společenské a odborné akceptace.

4

Poř. č.	Připomínkové místo	Číslo jednací	Článek	AO	Připomínka	Vyhodnocení
					III. Závěr Vzhledem k výše uvedeným skutečnostem je návrh vymezení akcelerační oblasti AOV103 Jestřebí věcně nesprávný, nezákonný a společensky nepřijatelný. **Požaduji jeho úplné vypuštění z návrhu Změny č. 2 ÚRP.** Občané Jestřebí a Pobučí již svůj nesouhlas s výstavbou větrných elektráren (VTE) vyjádřili v rámci **petice v roce 2024**. Na základě této petice přijalo **Zastupitelstvo obce Jestřebí dne 10.9.2024 usnesení č.08/13/2024**, ve kterém se jasně vyslovuje proti výstavbě VTE na katastrech Jestřebí, Jestřebíčko a Pobučí. Navržené vymezení akcelerační oblasti je v přímém rozporu s principem samosprávy. Autor návrhu nerespektuje deklarovaný postoj obce a jejích obyvatel, čímž dochází k narušení důvěry v proces územního plánování a k nucenému prosazování záměru, který nemá místní akceptaci. Nucené vymezení AOV proti výslovnému a odůvodněnému nesouhlasu obce (vyjádřenému usnesením zastupitelstva a peticí) bez dostatečného prokázání, že neexistují jiné (vhodnější) lokality v rámci ČR, je nepřiměřeným zásahem do práva na samosprávu dle Ústavy ČR. Požaduji doložení variantního posouzení, které prokáže, že cíle RED III nelze dosáhnout v lokalitách s nižším odporem místních komunit a nižšími environmentálními dopady." Vzhledem k výše uvedeným věcným a procesním vadám (zejména nepřezkoumatelnost, rozpor se směrnicí RED III a chybné technické parametry v SEA) je návrh v rozporu s § 174 odst. 1 správního řádu. Trvám na tom, aby se správní orgán s každým bodem vypořádal jednotlivě a odůvodnil, proč upřednostňuje energetický záměr nad prokazatelnými hydrogeologickými a environmentálními riziky.	

Poř. č.	Připomínkové místo	Číslo jednací	Článek	AO	Připomínka	Vyhodnocení
2815.	Šajová Kateřina	MMR-37706-2026-81	99czzx	AOV103	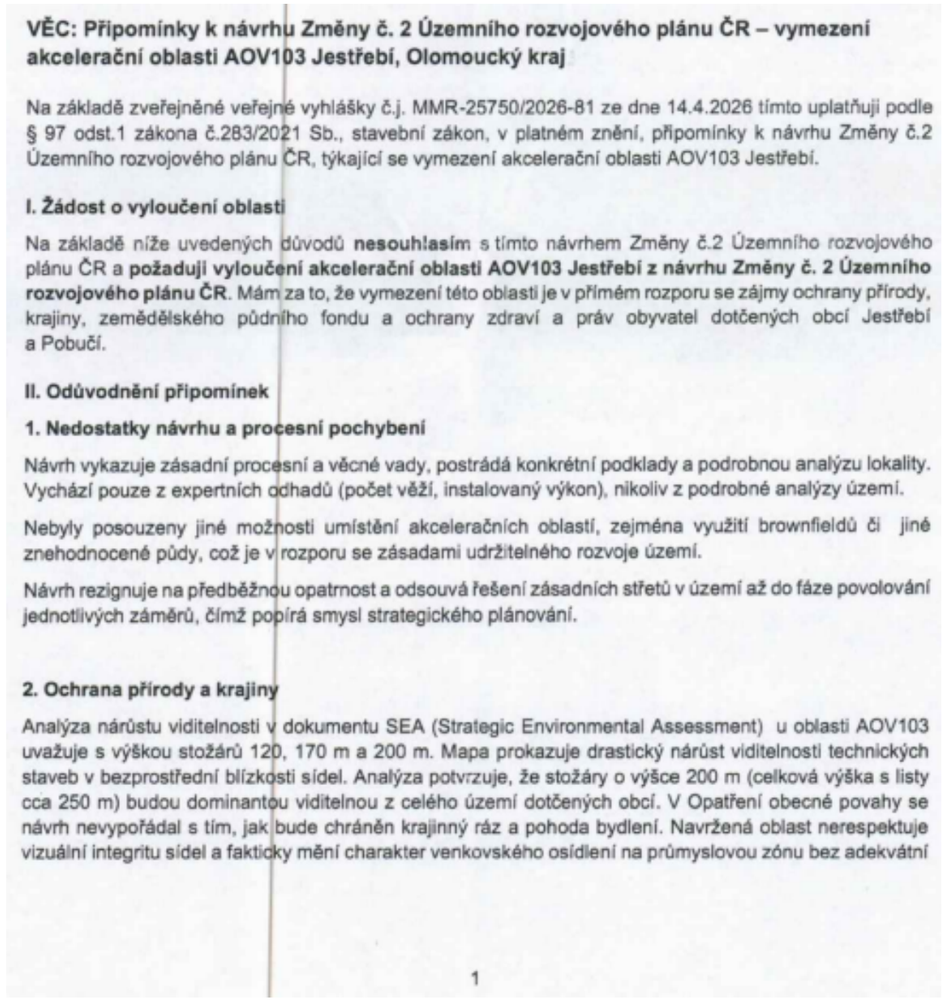	**Akceptováno.** Akcelerační oblast AOV103 – Jestřebí byla vypuštěna.

VĚC: Připomínky k návrhu Změny č. 2 Územního rozvojového plánu ČR – vymezení akcelerační oblasti AOV103 Jestřebí, Olomoucký kraj

Na základě zveřejněné veřejné vyhlášky č.j. MMR-25750/2026-81 ze dne 14.4.2026 tímto uplatňuji podle § 97 odst.1 zákona č.283/2021 Sb., stavební zákon, v platném znění, připomínky k návrhu Změny č.2 Územního rozvojového plánu ČR, týkající se vymezení akcelerační oblasti AOV103 Jestřebí.

I. Žádost o vyloučení oblasti

Na základě níže uvedených důvodů **nesouhlasím** s tímto návrhem Změny č.2 Územního rozvojového plánu ČR a **požaduji vyloučení akcelerační oblasti AOV103 Jestřebí z návrhu Změny č. 2 Územního rozvojového plánu ČR**. Mám za to, že vymezení této oblasti je v přímém rozporu se zájmy ochrany přírody, krajiny, zemědělského půdního fondu a ochrany zdraví a práv obyvatel dotčených obcí Jestřebí a Pobučí.

II. Odůvodnění připomínek

1. Nedostatky návrhu a procesní pochybení

Návrh vykazuje zásadní procesní a věcné vady, postrádá konkrétní podklady a podrobnou analýzu lokality. Vychází pouze z expertních odhadů (počet věží, instalovaný výkon), nikoliv z podrobné analýzy území.

Nebyly posouzeny jiné možnosti umístění akceleračních oblastí, zejména využití brownfieldů či jiné znehodnocené půdy, což je v rozporu se zásadami udržitelného rozvoje území.

Návrh rezignuje na předběžnou opatrnost a odsouvá řešení zásadních střetů v území až do fáze povolování jednotlivých záměrů, čímž popírá smysl strategického plánování.

2. Ochrana přírody a krajiny

Analýza nárůstu viditelnosti v dokumentu SEA (Strategic Environmental Assessment) u oblasti AOV103 uvažuje s výškou stožárů 120, 170 m a 200 m. Mapa prokazuje drastický nárůst viditelnosti technických staveb v bezprostřední blízkosti sídel. Analýza potvrzuje, že stožáry o výšce 200 m (celková výška s listy cca 250 m) budou dominantou viditelnou z celého území dotčených obcí. V Opatření obecné povahy se návrh nevypořádal s tím, jak bude chráněn krajinný ráz a pohoda bydlení. Navržená oblast nerespektuje vizuální integritu sídel a fakticky mění charakter venkovského osídlení na průmyslovou zónu bez adekvátní

1

kompenzace či ochranných opatření. Lokalita AOV103 představuje cenný krajinný celek, jehož industrializace je nepřípustná.

Opatření obecné povahy pro AOV103 připouští výjimky pro „nezbytná křížení" dopravní a technické infrastruktury s biokoridory, což při rozsahu infrastruktury VTE povede k faktické fragmentaci regionálních a lokálních biokoridorů. Stanovená minimální šířka koridoru 500 m pro velké savce je pro druhy jako například vlk v členitém terénu Jestřebí a Pobučí zcela nedostatečná a nezajišťuje funkčnost migrační trasy.

V Opatření obecné povahy pro AOV103 je uvedeno, že ochrana netopýrů bude řešena zajištěním akustického monitoringu netopýrů provozovatelem větrné elektrárny podle metodického doporučení společnosti ČESON, která je v textu označena jako „v přípravě". Stanovení podmínek ochrany netopýrů odkazem na neexistující/rozpracovaný dokument činí Opatření obecné povahy v této části nepřezkoumatelným. Správní akt nemůže ukládat povinnosti na základě dokumentu, který není součástí a jehož obsah je v době schvalování ÚRP neznámý. To zakládá nezákonnost celého vymezení AOV103 pro porušení principu právní jistoty.

Jelikož Opatření obecné povahy přiznává nutnost následného monitoringu mortality ptáků (bod 3.2 c, d), potvrzuje tím existenci rizika, kterému by mělo být předcházeno nevymezením oblasti v takto cenném území.

Vymezení AOV103 je v přímém rozporu s požadavkem čl.15c směrnice RED III, neboť oblast zahrnuje migrační koridory velkých savců, což automaticky vylučuje klasifikaci území jako 'nízkorizikového'. Návrh AOV103 se nevypořádal s tím, jak může být oblast s přiznanou fragmentací biokoridorů považována za environmentálně vhodnou.

3. Voda a klimatické funkce krajiny

Podkladová analýza SEA trpí zásadní věcnou vadou, když uvažuje hloubku založení 2–4 m. Statické požadavky na VTE o výšce 250 m v daných geologických podmínkách vyžadují hlubinné pilotáže. Tím, že SEA pracovala s chybným technickým zadáním, zcela opominula vyhodnocení vlivu na hlubší horizonty podzemních vod, které jsou v lokalitě dle VÚMOP silně zranitelné. Požaduji revizi SEA na základě reálných technických parametrů staveb.

Rozsáhlé betonové základy a obslužné komunikace naruší vsakování vody, změní odtokové poměry a zhorší schopnost krajiny zadržovat vodu, což je v době klimatické změny nepřípustné.

Opatření obecné povahy pro AOV103 stanovuje odstup od vodních toků pouze 8 metrů, což považuji za hrubě nedostatečné pro eliminaci rizika kontaminace. Tato vzdálenost je v podhorském terénu naprosto nedostatečná pro ochranu pramenišť a koryt před kontaminací a změnou odtokových poměrů při masivních zemních pracích (základy pro VTE, zařízení pro skladování elektřiny, komunikace), proto je nezbytné zvýšit tento ochranný odstup od vodních toků na minimálně 100 m, aby byla zajištěna elementární ochrana vodních zdrojů. Pouhé konstatování, že nesmí být narušena funkce, je v rozporu s realitou výstavby, kdy dochází k plošnému zhutnění půdy a přerušení drenážních systémů, což Opatření obecné povahy nijak technicky neřeší.

V lokalitě AOV103 se nachází řada individuálních zdrojů pitné vody (studny v obci Jestřebí a Pobučí), které čerpají vodu z mělkých i středně hlubokých horizontů. Hlubinné pilotáže a masivní betonáž (cca 400 m² nepropustné plochy na jednu VTE) prokazatelně protnou hydrogeologické vrstvy a mohou způsobit nevratnou kontaminaci nebo ztrátu vody v těchto studnách. SEA tento scénář vůbec neposuzovala, čímž je dokumentace neúplná.

Obnovitelné zdroje energie jsou ve veřejném zájmu, ale nemohou být nadřazeny veřejnému zájmu na

2

					zachování zdrojů pitné vody pro obyvatelstvo. V lokalitě AOV103 dochází k přímému střetu těchto zájmů. Zatímco energetický cíl lze naplnit v jiných lokalitách ČR s vhodnějším podložím, zdroje pitné vody v Jestřebí a Pobučí jsou vázány na konkrétní území a jsou nenahraditelné. Ohrožení základních životních potřeb obyvatel je v rozporu se zásadou proporcionality.Požaduji vyloučení ploch, které jsou v hydrogeologickém dosahu místních studní a pramenišť. Návrh dále zcela opomíjí vliv rotace listů a změny proudění vzduchu na lokální mikroklima a vysušování okolních pozemků. **4. Ochrana zemědělského půdního fondu (ZPF)** Mapa oblasti potvrzuje, že AOV103 je vymezena na plochách intenzivně využívané zemědělské půdy. Lokalita zasahuje i do půd I. a II. třídy ochrany. OOP v bodě 3.1 písm. f) řeší pouze „přístup k pozemkům", nikoliv prioritní ochranu půdy jako neobnovitelného zdroje. Navržená ochrana protierozních opatření je deklarativní a nezohledňuje zvýšený odtok z manipulačních ploch a komunikací VTE. Dojde k nevratnému zhutnění půdy těžkou technikou, zvýšení erozního rizika a fragmentaci zemědělských pozemků, což znemožní efektivní hospodaření. **5. Dopady na obyvatele a kvalitu života** Návrh nerespektuje požadavky nového stavebního zákona na kvalitu prostředí a pohodu bydlení. Dlouhodobé vystavení hluku (včetně infrazvuku) představuje riziko pro zdraví obyvatel. Opatření obecné povahy odsouvá řešení hluku až do „navazujících řízení". Požaduji posouzení kumulativního hluku již ve fázi vymezení akcelerační oblasti, neboť po schválení ÚRP bude obrana nás obyvatel značně ztížena, ne-li zcela nemožná. Hranice AOV103 je od nejbližšího obydlí vzdálena pouhých 400 metrů. Návrh AOV103 při svém zpracování prokazatelně nepřihlédl k aktuální nové zástavbě, čímž bude docházet k přímému ohrožení zdraví občanů nadlimitním hlukem. Při kumulaci až 8 větrných elektráren o výšce 250 m je odstup 400–500 m od obydlí zcela nedostatečný pro dodržení hygienických limitů hluku v nočních hodinách. Návrh je v rozporu s cílem územního plánování chránit pohodu bydlení. V Opatření obecné povahy pro AOV103 se v bodě 3.1 l) uvádí, že podmínkou pro povolení záměrů OZE je zpracování studie působení stroboskopického efektu na obytnou zástavbu s vymezením VTE, u nichž je nutné dobu provozu omezit tak, aby shadow flicker efekt nepřekročil dobu trvání 30 hodin/rok. Vzhledem k umístění navržené AOV bude v celém roce, kromě letních měsíců, působit tento efekt na obytnou zástavbu obce Jestřebí, což zásadně sníží kvalitu života v obytných zónách Jestřebí. Návrh dále zcela ignoruje zásah do vlastnických práv obyvatel, kdy dojde k prokazatelnému znehodnocení nemovitostí. **6. Technická a bezpečnostní rizika** V Opatření obecné povahy zcela chybí stanovení pevných odstupových vzdáleností od obytné zástavby v poměru k uvažované výšce 250 m a nijak neřeší specifika zásahu u staveb vysokých 250 m v lesnatém terénu. Chybí analýza rizik šíření požáru z gondoly VTE do okolní krajiny. Není stanovena bezpečná vzdálenost od turistických tras a komunikací pro případ námrazy, což ohrožuje 3	

bezpečnost osob v oblasti.

Provoz 8 věží VTE a rozsáhlého úložiště elektřiny s sebou nese riziko úniku provozních kapalin (tisíce litrů olejů a chladicích směsí). V případě požáru úložiště nebo havárie VTE hrozí v daném sklonitém terénu okamžitá kontaminace spodních vod, na kterých je obec Jestřebí a Pobučí životně závislá. Absenci analýzy rizik úniku kapalin do specifických hydrogeologických struktur v lokalitě považuji za zásadní vadu návrhu.

Nevymezení bezpečných zón v Opatřeních obecné povahy AOV103 porušuje povinnost chránit život a zdraví osob.

7. Kumulace vlivů

Opatření obecné povahy pro AOV103 v bodě 3.1 písm. k) zmiňuje kumulativní působení pouze u hluku. Návrh však zcela postrádá komplexní vyhodnocení kumulativních a synergických vlivů na krajinný ráz a ekosystémy, což je v rozporu s EIA a evropskou směrnicí o posuzování vlivů na životní prostředí.

Požaduji doložení akustické studie, která zohlední kumulativní vliv (VTE + bateriová úložiště + stávající zdroje hluku). Opatření obecné povahy v bodě 3.1 k) sice kumulaci zmiňuje, ale bez vymezení limitů pro celou oblast je toto ustanovení nevymahatelné. Bez stanovení maximálního hlukového stropu pro celou AOV (tzv. hlukový management území) nelze garantovat ochranu zdraví obyvatel Jestřebí a Pobučí.

Absence kumulativního vlivu v Opatření obecné povahy je vadou řízení, která má za následek nezákonnost celého aktu. Sčítání akustického tlaku a vizuální zátěže u obce Jestřebí a Pobučí nebylo v návrhu nijak kvantifikováno.

8. Infrastruktura pro skladování elektřiny

Návrh Opatření obecné povahy v bodě 3.1 b) předpokládá výstavbu areálů určených pro skladování elektřiny. Pro provoz 8 VTE o výšce 250 m je plánovaná výstavba rozsáhlých bateriových úložišť, která představují další plošný zábor kvalitní půdy o rozloze až 7 000 m² pro celou AOV103, zvýšení hlukové zátěže (neustálý hluk chlazení) a představuje neúměrné riziko pro silně zranitelné podzemní vody v případě havárie či požáru. Tato infrastruktura dále prohlubuje nepřípustnou industrializaci krajinného rázu

Na rozdíl od nárazového svistu lopatek VTE, úložiště produkuje monotónní, neustálý hučivý zvuk. V tichém venkovském prostředí se tento zvuk šíří na velké vzdálenosti a zvyšuje celkovou hlukovou hladinu lokality.

9. Rozpor s právem EU a Listinou základních práv a svobod

Akcelerační oblasti mají být dle směrnice RED III vymezovány v územích „s nízkým environmentálním rizikem". Vzhledem k výskytu chráněných druhů a biokoridorů (přiznaných v Opatření obecné povahy AOV103 v bodě 3.1 písm. q) lokalita AOV103 tuto podmínku nesplňuje.

V návrhu AOV103 Jestřebí není prokázáno, že veřejného zájmu na dosažení cílů RED III nelze dosáhnout v jiných lokalitách (např. v průmyslových zónách nebo lokalitách s nižším environmentálním rizikem), které by nevyžadovaly tak drastický zásah do jiných veřejných zájmů (biodiverzita, ochrana půdy). Pokud existují alternativy, je nucené prosazování AOV103 zneužitím institutu veřejného zájmu.

Je ve veřejném zájmu, aby prostředky a úsilí byly vynakládány účelně. Prosazování AOV v lokalitě s prokazatelně vysokým hydrogeologickým rizikem a silným odporem místní samosprávy povede k dlouholetým soudním sporům a zablokování výstavby. Takový postup je v rozporu s veřejným zájmem na rychlou transformaci energetiky, neboť efektivnější je využít lokality s vyšší mírou společenské a odborné akceptace.

4

Poř. č.	Připomínkové místo	Číslo jednací	Článek	AO	Připomínka	Vyhodnocení
					III. Závěr Vzhledem k výše uvedeným skutečnostem je návrh vymezení akcelerační oblasti AOV103 Jestřebí věcně nesprávný, nezákonný a společensky nepřijatelný. **Požaduji jeho úplné vypuštění z návrhu Změny č. 2 ÚRP.** Občané Jestřebí a Pobučí již svůj nesouhlas s výstavbou větrných elektráren (VTE) vyjádřili v rámci **petice v roce 2024**. Na základě této petice přijalo **Zastupitelstvo obce Jestřebí dne 10.9.2024 usnesení č.08/13/2024**, ve kterém se jasně vyslovuje proti výstavbě VTE na katastrech Jestřebí, Jestřebíčko a Pobučí. Navržené vymezení akcelerační oblasti je v přímém rozporu s principem samosprávy. Autor návrhu nerespektuje deklarovaný postoj obce a jejích obyvatel, čímž dochází k narušení důvěry v proces územního plánování a k nucenému prosazování záměru, který nemá místní akceptaci. Nucené vymezení AOV proti výslovnému a odůvodněnému nesouhlasu obce (vyjádřenému usnesením zastupitelstva a peticí) bez dostatečného prokázání, že neexistují jiné (vhodnější) lokality v rámci ČR, je nepřiměřeným zásahem do práva na samosprávu dle Ústavy ČR. Požaduji doložení variantního posouzení, které prokáže, že cíle RED III nelze dosáhnout v lokalitách s nižším odporem místních komunit a nižšími environmentálními dopady." Vzhledem k výše uvedeným věcným a procesním vadám (zejména nepřezkoumatelnost, rozpor se směrnicí RED III a chybné technické parametry v SEA) je návrh v rozporu s § 174 odst. 1 správního řádu. Trvám na tom, aby se správní orgán s každým bodem vypořádal jednotlivě a odůvodnil, proč upřednostňuje energetický záměr nad prokazatelnými hydrogeologickými a environmentálními riziky.	
2816.	Güntherová Šárka	MMR-37707-2026-81	99czzq	AOV95	Podávám připomínku k návrhu akcelerační oblasti pro větrné elektrárny AOV95 Kocléřov, která zasahuje především území obcí Vítězná, Chotěvice a Pilníkov (dále jen "návrh). Nesouhlasím s vytvořením oblasti AOV95 Kocléřov a požaduji její vyloučení z návrhu Změny č. 2 Územního rozvojového plánu ČR a to z následujících důvodů: • návrh byl připraven bez zapojení dotčených obcí a obyvatel; • návrh zásadně omezuje možnosti obce a občanů či vlastníků nemovitostí rozhodovat o tom, která místa jsou vhodná pro výstavbu elektráren a která nikoliv; • návrh je v konfliktu s územním plánem obce Chotěvice; • podkladové studie, ze kterých návrh vychází, nebyly zveřejněny; • návrh neřeší, jaký dopad bude mít 13 turbín na krajinu a její obyvatele a místní faunu; • návrh zasahuje lokální centrum biodiversity a navazující biokoridory. Vliv turbín nebyl dlouhodobě zkoumán - neproběhlo dlouhodobé terénní pozorování volně žijících živočichů a rostlin, jak je standardně požadováno pro výstavbu jedné větrné elektrárny; • většina navržené oblasti AOV95 má zcela nevhodné větrné podmínky (viz mapa Ústavu fyziky atmosféry Akademie věd ČR; • domnívám se, že území, které obsahuje návrh akcelerační zóny, je vhodnější pro rozvoj odpočinkových aktivit v přírodě; • návrh povede k poruše ochrany zdraví, přírody a práv občanů.	**Neakceptováno.** Podatelka nesouhlasí s vymezením AOV95 Kocléřov a požaduje její vyloučení ze Z2 ÚRP. Namítá nedostatečné zapojení dotčených obcí a veřejnosti, konflikt s územním plánem obce Chotěvice, nezveřejnění podkladových studií, zásah do lokálního centra biodiverzity a biokoridorů, nevhodné větrné podmínky a vhodnější využití území pro rekreaci. Vymezení akcelerační oblasti pro VTE proběhlo na základě hodnocení na úrovni celostátní koncepce, nikoli na základě posuzování konkrétních záměrů, a identifikované oblasti splňují věcná i procesní kritéria pro zařazení do Z2 ÚRP. Vymezení akcelerační oblasti proběhlo na základě biologického posouzení konkrétního navrhovaného území podle § 11 odst. 3 resp. 4 ZOZE, jehož výsledky spolu s vyhodnocením vlivů na udržitelný rozvoj území (VVURÚ) byly zapracovány do návrhu; oblasti, u nichž autorizované osoby identifikovaly významné negativní nebo kumulativní vlivy, byly ze Z2 ÚRP vyloučeny (odůvodnění Z2 ÚRP, odst. 32). Zpracování VVURÚ odpovídá obsahem i strukturou požadavkům přílohy č. 4 stavebního zákona, čemuž odpovídá i míra podrobnosti použitých podkladů. Konkrétní záměry se nadále povolují v souladu se stavebním zákonem za podmínek stanovených v územním opatření. Akcelerační oblasti pro VTE byly vymezeny v rámci nezbytné

Poř. č.	Připomínkové místo	Číslo jednací	Článek	AO	Připomínka	Vyhodnocení
						oblasti vymezené Změnou č. 9 Politiky územního rozvoje ČR pro rozvoj výroby energie z větrné energie, a to mimo jiné s ohledem na větrný potenciál daného území. Celostátní územní plánování je výkonem státní správy a jeho výstupy nepodléhají schválení orgány územní samosprávy; ústavou zaručená práva obcí na samosprávu ve vlastních záležitostech tím nejsou dotčena. ÚRP je celostátní dokument územního plánování vydávaný vládou ČR jako opatření obecné povahy, vymezující plochy a koridory mezinárodního nebo celostátního významu; v hierarchii nástrojů územního plánování je nadřazen územně plánovací dokumentaci obcí a krajů, které jsou povinny svou územně plánovací dokumentaci uvést do souladu s platným ÚRP. Vymezení akcelerační oblasti přitom neumisťuje záměry OZE v území, povolení konkrétních záměrů je předmětem navazujícího řízení. Odůvodnění Změny č. 2 ÚRP obsahuje všechny náležitosti stanovené právními předpisy a podrobně vysvětluje důvody, které vedly zpracovatele k návrhu v předložené podobě; stejně tak vyhodnocení vlivů na udržitelný rozvoj území obsahuje všechny náležitosti stanovené právními předpisy a hodnotí předpokládané vlivy.
2817.	Heike Pacltová Jitka a Paclt Jiří	MMR-37710-2026-81	99czzg	AOV83	**Text připomínky** Podatel nesouhlasí s vymezením akcelerační oblasti AOV83 a žádá, aby tato akcelerační oblast nebyla ve Změně č. 2 Územního rozvojového plánu vymezena a aby nebylo vydáno územní opatření AOV83. **Odůvodnění uplatněné připomínky** 1. **Direktivní vymezení AOV** Podatel se domnívá, že není nezbytné (a neplyne to ani ze směrnice EU RED III), aby akcelerační oblasti pro VTE (dále jen „AOV") byly vymezeny direktivně na celostátní úrovni. Je naprosto dostačující, když by Změna č. 2 Územního rozvojového plánu (dále jen „Změna č. 2") dala obcím povinnost, aby prověřily možnosti vymezení 1	**Akceptováno částečně.** AOV83 – Chorušice byla proti původnímu záměru zmenšena. Podatelé odmítají vymezení AOV83 Chorušice a zpochybňují nutnost vymezování akceleračních oblastí na celostátní úrovni; navrhují přenést volbu lokalit na úroveň územních plánů obcí. Dále namítají nedostatečné posouzení hluku, infrazvuku, vibrací a stroboskopického efektu, absenci kumulativního hodnocení s AOV82 a AOV84, nepřiměřené hodnocení vlivů na krajinný ráz Kokořínska, na kulturní dědictví a na ikonické dominanty území (hrad Bezděz, hrady Kokořín a Houska). Tyto připomínky Z2 ÚRP neobstojí. Vymezení akcelerační oblasti proběhlo na základě biologického posouzení konkrétního navrhovaného území podle § 11 odst. 3 resp. 4 ZOZE, jehož výsledky spolu s vyhodnocením vlivů na udržitelný rozvoj území (VVURÚ) byly zapracovány do návrhu; oblasti, u nichž autorizované osoby identifikovaly významné negativní nebo kumulativní vlivy, byly ze Z2 ÚRP vyloučeny (odůvodnění Z2 ÚRP, odst. 32). Zpracování VVURÚ odpovídá obsahem i strukturou požadavkům přílohy č. 4 stavebního zákona; jde o hodnocení na úrovni koncepce, nikoli na úrovni

Poř. č.	Připomínkové místo	Číslo jednací	Článek	AO	Připomínka	Vyhodnocení
					AOV v územních plánech. Na základě tohoto pokynu by samosprávy znalé místních poměrů po dohodě s občany vymezily vhodné lokality pro VTE. Díky tomu by byly zohledněny s potřebnou pečlivostí a v nutné podrobnosti zásahy do veřejných zájmů, které není možné na úrovni Změny č. 2 zhodnotit, neboť to její velké měřítko neumožňuje. **2. Diskriminační vymezení AOV** Ve Změně č. 2 ÚRP není dostatečně vysvětleno, proč je třeba vymezit akcelerační oblasti právě tak, jak to činí Změna č. 2, jinými slovy není pochopitelné, proč právě počet AOV, se kterým Změna č. 2 počítá, povede ke splnění klimatických a energetických cílů a proč vymezení jiné oblasti již není zapotřebí nebo proč by klimatické a energetické cíle nemohly být plněny i bez AOV83, když není ke splnění těchto cílů (které ani nejsou ve Změně č. 2 specifikovány) zapotřebí ani o jednu AOV více. Lokalita, kde je AOV83 přitom není nijak výjimečná z hlediska potenciálu pro VTE (nebo alespoň není ve Změně č. 2 přesvědčivě popsáno, proč se AOV83 svým větrným potenciálem tak výrazně odlišuje od dalších oblastí, kde AOV vymezeny nebyly). Lze tedy předpokládat, že existují i jiné shodné oblasti, kde však z nejasných důvodů AOV nebyly vymezeny. To považuje podatel za diskriminační. Diskriminovány jsou i samosprávy, na jejichž území jsou AOV vymezeny. Vymezení AOV totiž představuje jakousi stavební uzávěru, kdy obec nemůže v dotčeném území měnit územní plán podle svých potřeb, ale musí respektovat vymezenou AOV. Vedle toho pak nebudou investoři VTE motivováni, aby s obcí uzavřeli férovou plánovací smlouvu a poskytli obci a jejím občanům dostatečné kompenzace za negativní dopady provozu VTE. Záměry VTE povolované v AOV totiž budou protežovány a jejich výstavba výrazně usnadněna. Tato diskriminace přímo ovlivňuje i občany samospráv. **3. Nedostatečné posouzení vlivů** Vymezení AOV s největší pravděpodobností povede k tomu, že záměry VTE v nich umisťované budou upřednostňovány a nedojde už nikdy k řádnému posouzení jejich negativních dopadů na životní prostředí, na zdraví a životy lidí. Proto by mělo být vyhodnocení vlivů Změny č. 2 a územního opatření pro AOV83 extrémně podrobné a kvalitní, prakticky na úrovni EIA. Překážkou pro takové podrobné posouzení je ale fakt, že je měřítko Územního rozvojového plánu příliš velké a neumožňuje skutečně posoudit dopady vymezení AOV (jiné by to bylo na úrovni územního plánu, resp. v procesu EIA se znalostí konkrétního záměru). Vzhledem k tomu, že na vymezení akceleračních oblastí naváže zrychlené a zjednodušené povolovací řízení před Dopravním a energetickým stavebním úřadem (DESÚ), v rámci kterého bude úřad prakticky pouze ověřovat, zda jsou záměry v souladu s vágními a nicneříkajícími podmínkami územního opatření AOV83. V souladu s těmito obecnými podmínkami ale budou téměř jakékoliv záměry, což znamená, že vlivy VTE realizovaných v AOV83 nebudou nikdy reálně posouzeny. Podatel se domnívá, že je nezbytné, aby všechny vlivy VTE byly skutečně a podrobně posouzeny. Vágní posouzení Změny č. 2 nebo územního opatření AOV83 je naprosto nedostatečné. Podatel se domnívá, že vadné posouzení dopadů VTE může mít nejen přímý vliv na jeho zdraví včetně psychické pohody, ale také to může ovlivnit socioekonomický rozvoj obce, ve které žije. Podatel ještě připomíná, že nedošlo ke kumulativnímu zhodnocení vlivů v důsledku vymezení tří AOV v těsné blízkosti (AOV82, AOV83 a AOV84). **4. Zanedbatelné pozitivní vlivy vymezení AO** V odůvodnění Změny č. 2 ani územního opatření není možné dohledat vyčíslení přínosu AOV83 pro snížení energetické závislosti anebo snížení produkce CO_2. Ve vyhodnocení vlivů územního opatření AOV83 se ale uvádí k pozitivním vlivům (přínosům) vymezení AOV a realizace VTE: *„Zanedbatelný až mírně pozitivní vliv k* 2	konkrétních záměrů, a tomu odpovídá i míra podrobnosti použitých podkladů. Problematika krajinného rázu byla posuzována v rámci VVURÚ, a to jak z hlediska navrhovaného souboru akceleračních oblastí jako celku, tak pro jednotlivé oblasti v kartách akceleračních oblastí (viz příloha č. 2 SEA). Vliv na krajinný ráz byl jedním z důvodů, proč bylo 16 původně uvažovaných akceleračních oblastí z návrhu zcela vypuštěno, a u 48 ze zbývajících 80 oblastí pro VTE byl snížen limit maximální výšky větrných elektráren. K dalším redukcím došlo na základě výsledků projednání. Konkrétní záměry se nadále povolují v souladu se stavebním zákonem za podmínek stanovených v územním opatření. Do územního opatření u akcelerační oblasti pro VTE je zapracována podmínka zpracování hlukové studie a minimalizace shadow flicker efektu. Ustanovení obecně závazných právních předpisů týkající se hlukové zátěže nejsou vymezením akcelerační oblasti dotčena. Větrné elektrárny generují hluk s nízkými frekvencemi v rozsahu 20 až 200 Hz. Infrazvuk je akustické vlnění s frekvencí, kterou lidské ucho není schopné zaznamenat (přesná hranice mezi slyšitelným zvukem a infrazvukem se udává mezi 16 až 20 Hz) a šíří se do větších vzdáleností od zdroje než běžný hluk. V současné době jej lze již měřit v rámci hlukových měření, avšak nejsou pro něj legislativně stanoveny hygienické limity; existuje pouze doporučená hodnota podle ČSN ISO 7196 (LG=90 dB). Infrazvuk se v prostředí běžně vyskytuje i z přírodních zdrojů (např. hučení lesa). WHO uznává pouze negativní účinek VTE formou obtěžování, konkrétní zdravotní účinky nebyly potvrzeny. Vibrace z provozu větrné elektrárny se přes železobetonový základ přenášejí do okolní půdy či horniny; jde o nízkofrekvenční kmity, které se šíří jen na omezené vzdálenosti a s rychlým poklesem intenzity – typické naměřené hodnoty přímo u základu VTE jsou pod 1 μm/s, tedy 200–300krát méně, než člověk fyzicky pocítí. Žádná recenzovaná studie neprokázala ani nepředpokládá zdravotní efekt půdních vibrací VTE na obyvatele ani na nemovitosti. Celostátní územní plánování je výkonem státní správy a jeho výstupy nepodléhají schválení orgány územní samosprávy; ústavou zaručená práva obcí na samosprávu ve vlastních záležitostech tím nejsou dotčena.

Poř. č.	Připomínkové místo	Číslo jednací	Článek	AO	Připomínka	Vyhodnocení
					ochraně klimatu uplatnění AO se uplatní v globálním měřítku, tedy i z hlediska přeshraničního působení." V dokumentaci Změny č. 2 a územního opatření je tedy přiznáno, že přínosy VTE realizovaných v AOV83 budou zanedbatelné, byť chybí konkrétní čísla. V takové situaci není pochopitelné, jak mohl zájem na vymezení AOV83 převážit nad ostatními konkrétně specifikovanými veřejnými zájmy, které naopak výstavba VTE ovlivní výrazně (byť to nekvalitně zpracované vyhodnocení Změny č. 2 a územního opatření nepřiznává). Dále se ve vyhodnocení územního opatření AOV83 uvádí: *„Vlivy na ovzduší v době výstavby zanedbatelné (prašnost při přesunu zemin, emise ze spalování PHM, sekundární prašnost), v době provozu mírně pozitivní z důvodu náhrady spalovacích zdrojů při výrobě el. energie."* Vzhledem k tomu, že se ve vyhodnocení uvádí, že vliv AOV83 na ochranu klimatu bude zanedbatelný, bude logicky zanedbatelný rozsah, ve kterém VTE realizované v AOV83 nahradí spalovací zdroje. Změna č. 2 ani územní opatření tento závěr nevyvrací, neobsahují totiž vyčíslení toho, v jak velkém rozsahu VTE realizované v AOV83 nahradí spalovací zdroje a jaký přesně vliv bude mít tato náhrada na cíle sledované Změnou č. 2, tedy snížení energetické závislosti ČR a snížení produkce CO_2. Je také třeba řádně vyhodnotit, proč těchto cílů nelze dosáhnout jinými způsoby (zvýšení počtu bloků JEDU, popř. JETE, rozvoj vodíkové infrastruktury v souladu s Vodíkovou strategií ČR, větší důraz na rozvoj FVE). Proto ani blíže nespecifikovaná náhrada spalovacích zdrojů není důvod, proč by měl zájem na vymezení AOV83 převážit nad jinými zájmy v území. **5. <u>Výška VTE a rozloha AO</u>** Ve Změně č. 2 ani v územním opatření pro AOV83 není vysvětleno, proč byla zvolena právě tato rozloha AO a proč má AOV právě tyto konkrétní hranice a proč právě toto vymezení AOV povede ke splnění cílů Změny č. 2. Jinými slovy není vysvětleno, proč nemůže být AO vymezena jiným způsobem tak, aby kupř. byly VTE umisťovány v dostatečné vzdálenosti od zastavěného území a zastavitelných ploch podle územních plánů (min 1,5 km) a není porovnáno, zda by toto jiné vymezení AOV třeba také nevedlo ke splnění cílů Změny č. 2. Podatel se domnívá, že to ale vzhledem k nespecifičnosti cílů Změny č. 2 není ani možné, proto by také vůbec neměla být AOV83 vymezena. **6. <u>Hluková zátěž, vibrace a stroboskopický efekt</u>** Podatel zásadně nesouhlasí s tím, že Změna č. 2 ani příslušné územní opatření vůbec neřeší negativní dopady hluku. Hluk totiž Změna č. 2 chápe jako normální integrální součást VTE, bez které to prostě nejde a je třeba se s tím smířit. Tento přístup nejlépe demonstruje přirovnání hluku z VTE k v podstatě příjemnému „šumění lesa", které mohou zaregistrovat jen neurotické osoby. Podatel se proto domnívá, že hlukové vlivy nebyly zhodnoceny a ve skutečnosti to ani není možné bez znalosti konkrétního projektu. Podatel zdůrazňuje, že nepovažuje za dostatečné, aby byla hluková zátěž řešena až v hlukové studii zpracované investorem. Takový přístup není schopný zajistit reálnou ochranu lidského zdraví. Podatel dále nesouhlasí s tím, že vůbec nedošlo k posouzení vlivů infrazvuku, nízkofrekvenčního hluku a vibrací, ačkoliv odborné studie upozorňují na rizika spojená s těmito doprovodnými jevy provozu VTE. Podatel se domnívá, že nebyl ani řádně zhodnocen vliv vibrací na nemovitosti. Stejně tak nebyl řádně posouzen z hlediska vlivů tzv. stroboskopický efekt, kdy se posouzení zejména nezaměřilo na obtěžující dopady stroboskopického efektu. **7. <u>Vlivy na krajinný ráz</u>** Větrné elektrárny mají zásadní vlivy na krajinný ráz. Ve Vyhodnocení vlivů územního opatření AOV83 se uvádí: *„Z analýzy viditelnosti vyplývá, že hodnocené území se vyznačuje vysokou koncentrací kulturně-historických hodnot a zároveň velmi citlivým vztahem ke krajině Kokořínska a k ikonické dominantě Bezdězu. V bezprostředním okolí se uplatňuje kostel Nanebevzetí Panny Marie, kostel sv. Jakuba Většího, fara, kaple Nejsvětější Trojice, zámek a historická venkovská zástavba. Ve vzdálenosti do 2 km navazují kostel sv. Martina,* 3	Zadání Změny č. 2 ÚRP schválené vládou ČR nepožadovalo variantní řešení. Proběhlo hodnocení nulové varianty (platné znění ÚRP) vůči navrhované variantě (Změna č. 2 ÚRP). Článek 15c odst. 3 směrnice RED III stanoví, že členské státy usilují o to, aby celková rozloha vymezených akceleračních oblastí byla významná a aby přispívaly k plnění cílů stanovených touto směrnicí; podle čl. 3 směrnice RED III má podíl energie z obnovitelných zdrojů na hrubé konečné spotřebě energie Unie v roce 2030 dosáhnout nejméně 42,5 %. ČR se v Aktualizovaném Vnitrostátním plánu v oblasti energetiky a klimatu (usnesení vlády č. 960/2024) zavázala k podílu 30,1 % OZE na hrubé konečné spotřebě v roce 2030, k čemuž se předpokládá navýšení instalovaného výkonu fotovoltaických elektráren o 8 GW a větrných elektráren o 1,2 GW do roku 2030. Vzhledem k tomu, že akcelerační oblasti budou zaplňovány záměry postupně a není důvod předpokládat dosažení jejich plné kapacity do roku 2030, jeví se navržený rozsah akceleračních oblastí jako přiměřený těmto vnitrostátním cílům. ÚRP je celostátní dokument územního plánování vydávaný vládou ČR jako opatření obecné povahy a v hierarchii nástrojů územního plánování je nadřazen územně plánovací dokumentaci obcí a krajů; obce a kraje jsou povinny uvést svou územně plánovací dokumentaci do souladu s platným ÚRP dle stavebního zákona. ÚRP ale sám neumisťuje záměry obnovitelných zdrojů energie v území – povolení konkrétních záměrů je předmětem navazujícího řízení.

Poř. č.	Připomínkové místo	Číslo jednací	Článek	AO	Připomínka	Vyhodnocení
					radnice, sokolovna a další objekty utvářející obraz sídla. V širším území do 5 km a 15 km se pak prosazuje mimořádně bohatý soubor památek, včetně hradu Kokořín, hradu Houska, hradišť, kostelů, tvrzí, zámků a historických areálů. Rozhodující hodnotou je zde ochrana vnitřní scenérie Kokořínska a nerušených výhledů na Bezděz. Současně je třeba zachovat obraz Mšena a jeho historického jádra v krajině, včetně vazeb na příjezdové komunikace, turistické trasy a další frekventovaná místa, odkud se uplatňují ikonické pohledy na město i na širší krajinný rámec. Bezděz zde nepůsobí jen jako vzdálená dominanta, ale jako jeden z hlavních určujících prvků krajinné identity celého prostoru." Jak je možné, že všechny tyto vlivy jsou hodnoceny jako zanedbatelné, když přitom VTE budou představovat novou dominantu, která jednoznačně výrazně ovlivní krajinu, to není ve Změně č. 2 ani v územním opatření vysvětleno. Vliv VTE na krajinný ráz bude mít ještě další dopady – již napořád bude hodnota krajinného rázu snížena, takže bude možné do území umisťovat i další záměry, které by jinak kvůli ochraně krajinného rázu nebyly přípustné. **8. <u>Další negativní vlivy AOV83</u>** - Prostor pro individuální připomínky: lze doplnit např. obavy z negativního vlivu vymezení AOV na zvířata, na ekosystémy, na vodní poměry v území, na zemědělský půdní fond, na ekosystémy... **Datum a podpis:** 25/5 2016 4	

Poř. č.	Připomínkové místo	Číslo jednací	Článek	AO	Připomínka	Vyhodnocení
					Text připomínky Podatel nesouhlasí s vymezením akcelerační oblasti AOV83 a žádá, aby tato akcelerační oblast nebyla ve Změně č. 2 Územního rozvojového plánu vymezena a aby nebylo vydáno územní opatření AOV83. **Odůvodnění uplatněné připomínky** 1. **Direktivní vymezení AOV** Podatel se domnívá, že není nezbytné (a neplyne to ani ze směrnice EU RED III), aby akcelerační oblasti pro VTE (dále jen „AOV") byly vymezeny direktivně na celostátní úrovni. Je naprosto dostačující, když by Změna č. 2 Územního rozvojového plánu (dále jen „Změna č. 2") dala obcím povinnost, aby prověřily možnosti vymezení 1	

Poř. č.	Připomínkové místo	Číslo jednací	Článek	AO	Připomínka	Vyhodnocení
					AOV v územních plánech. Na základě tohoto pokynu by samosprávy znalé místních poměrů po dohodě s občany vymezily vhodné lokality pro VTE. Díky tomu by byly zohledněny s potřebnou pečlivostí a v nutné podrobnosti zásahy do veřejných zájmů, které není možné na úrovni Změny č. 2 zhodnotit, neboť to její velké měřítko neumožňuje. 2. **Diskriminační vymezení AOV** Ve Změně č. 2 ÚRP není dostatečně vysvětleno, proč je třeba vymezit akcelerační oblasti právě tak, jak to činí Změna č. 2, jinými slovy není pochopitelné, proč právě počet AOV, se kterým Změna č. 2 počítá, povede ke splnění klimatických a energetických cílů a proč vymezení jiné oblasti již není zapotřebí nebo proč by klimatické a energetické cíle nemohly být plněny i bez AOV83, když není ke splnění těchto cílů (které ani nejsou ve Změně č. 2 specifikovány) zapotřebí ani o jednu AOV více. Lokalita, kde je AOV83 přitom není nijak výjimečná z hlediska potenciálu pro VTE (nebo alespoň není ve Změně č. 2 přesvědčivě popsáno, proč se AOV83 svým větrným potenciálem tak výrazně odlišuje od dalších oblastí, kde AOV vymezeny nebyly). Lze tedy předpokládat, že existují i jiné shodné oblasti, kde však z nejasných důvodů AOV nebyly vymezeny. To považuje podatel za diskriminační. Diskriminovány jsou i samosprávy, na jejichž území jsou AOV vymezeny. Vymezení AOV totiž představuje jakousi stavební uzávěru, kdy obec nemůže v dotčeném území měnit územní plán podle svých potřeb, ale musí respektovat vymezenou AOV. Vedle toho pak nebudou investoři VTE motivováni, aby s obcí uzavřeli férovou plánovací smlouvu a poskytli obci a jejím občanům dostatečné kompenzace za negativní dopady provozu VTE. Záměry VTE povolované v AOV totiž budou protežovány a jejich výstavba výrazně usnadněna. Tato diskriminace přímo ovlivňuje i občany samospráv. 3. **Nedostatečné posouzení vlivů** Vymezení AOV s největší pravděpodobností povede k tomu, že záměry VTE v nich umisťované budou upřednostňovány a nedojde už nikdy k řádnému posouzení jejich negativních dopadů na životní prostředí, na zdraví a životy lidí. Proto by mělo být vyhodnocení vlivů Změny č. 2 a územního opatření pro AOV83 extrémně podrobné a kvalitní, prakticky na úrovni EIA. Překážkou pro takové podrobné posouzení je ale fakt, že je měřítko Územního rozvojového plánu příliš velké a neumožňuje skutečně posoudit dopady vymezení AOV (jiné by to bylo na úrovni územního plánu, resp. v procesu EIA se znalostí konkrétního záměru). Vzhledem k tomu, že na vymezení akceleračních oblastí naváže zrychlené a zjednodušené povolovací řízení před Dopravním a energetickým stavebním úřadem (DESÚ), v rámci kterého bude úřad prakticky pouze ověřovat, zda jsou záměry v souladu s vágními a nicneříkajícími podmínkami územního opatření AOV83. V souladu s těmito obecnými podmínkami ale budou téměř jakékoliv záměry, což znamená, že vlivy VTE realizovaných v AOV83 nebudou nikdy reálně posouzeny. Podatel se domnívá, že je nezbytné, aby všechny vlivy VTE byly skutečně a podrobně posouzeny. Vágní posouzení Změny č. 2 nebo územního opatření AOV83 je naprosto nedostatečné. Podatel se domnívá, že vadné posouzení dopadů VTE může mít nejen přímý vliv na jeho zdraví včetně psychické pohody, ale také to může ovlivnit socioekonomický rozvoj obce, ve které žije. Podatel ještě připomíná, že nedošlo ke kumulativnímu zhodnocení vlivů v důsledku vymezení tří AOV v těsné blízkosti (AOV82, AOV83 a AOV84). 4. **Zanedbatelné pozitivní vlivy vymezení AO** V odůvodnění Změny č. 2 ani územního opatření není možné dohledat vyčíslení přínosu AOV83 pro snížení energetické závislosti anebo snížení produkce CO_2. Ve vyhodnocení vlivů územního opatření AOV83 se ale uvádí k pozitivním vlivům (přínosům) vymezení AOV a realizace VTE: *„Zanedbatelný až mírně pozitivní vliv k* 2	

Poř. č.	Připomínkové místo	Číslo jednací	Článek	AO	Připomínka	Vyhodnocení
					ochraně klimatu uplatnění AO se uplatní v globálním měřítku, tedy i z hlediska přeshraničního působení." V dokumentaci Změny č. 2 a územního opatření je tedy přiznáno, že přínosy VTE realizovaných v AOV83 budou zanedbatelné, byť chybí konkrétní čísla. V takové situaci není pochopitelné, jak mohl zájem na vymezení AOV83 převážit nad ostatními konkrétně specifikovanými veřejnými zájmy, které naopak výstavba VTE ovlivní výrazně (byť to nekvalitně zpracované vyhodnocení Změny č. 2 a územního opatření nepřiznává). Dále se ve vyhodnocení územního opatření AOV83 uvádí: *„Vlivy na ovzduší v době výstavby zanedbatelné (prašnost při přesunu zemin, emise ze spalování PHM, sekundární prašnost), v době provozu mírně pozitivní z důvodu náhrady spalovacích zdrojů při výrobě el. energie."* Vzhledem k tomu, že se ve vyhodnocení uvádí, že vliv AOV83 na ochranu klimatu bude zanedbatelný, bude logicky zanedbatelný rozsah, ve kterém VTE realizované v AOV83 nahradí spalovací zdroje. Změna č. 2 ani územní opatření tento závěr nevyvrací, neobsahují totiž vyčíslení toho, v jak velkém rozsahu VTE realizované v AOV83 nahradí spalovací zdroje a jaký přesně vliv bude mít tato náhrada na cíle sledované Změnou č. 2, tedy snížení energetické závislosti ČR a snížení produkce CO_2. Je také třeba řádně vyhodnotit, proč těchto cílů nelze dosáhnout jinými způsoby (zvýšení počtu bloků JEDU, popř. JETE, rozvoj vodíkové infrastruktury v souladu s Vodíkovou strategií ČR, větší důraz na rozvoj FVE). Proto ani blíže nespecifikovaná náhrada spalovacích zdrojů není důvod, proč by měl zájem na vymezení AOV83 převážit nad jinými zájmy v území. **5. <u>Výška VTE a rozloha AO</u>** Ve Změně č. 2 ani v územním opatření pro AOV83 není vysvětleno, proč byla zvolena právě tato rozloha AO a proč má AOV právě tyto konkrétní hranice a proč právě toto vymezení AOV povede ke splnění cílů Změny č. 2. Jinými slovy není vysvětleno, proč nemůže být AO vymezena jiným způsobem tak, aby kupř. byly VTE umisťovány v dostatečné vzdálenosti od zastavěného území a zastavitelných ploch podle územních plánů (min 1,5 km) a není porovnáno, zda by toto jiné vymezení AOV třeba také nevedlo ke splnění cílů Změny č. 2. Podatel se domnívá, že to ale vzhledem k nespecifičnosti cílů Změny č. 2 není ani možné, proto by také vůbec neměla být AOV83 vymezena. **6. <u>Hluková zátěž, vibrace a stroboskopický efekt</u>** Podatel zásadně nesouhlasí s tím, že Změna č. 2 ani příslušné územní opatření vůbec neřeší negativní dopady hluku. Hluk totiž Změna č. 2 chápe jako normální integrální součást VTE, bez které to prostě nejde a je třeba se s tím smířit. Tento přístup nejlépe demonstruje přirovnání hluku z VTE k v podstatě příjemnému „šumění lesa", které mohou zaregistrovat jen neurotické osoby. Podatel se proto domnívá, že hlukové vlivy nebyly zhodnoceny a ve skutečnosti to ani není možné bez znalosti konkrétního projektu. Podatel zdůrazňuje, že nepovažuje za dostatečné, aby byla hluková zátěž řešena až v hlukové studii zpracované investorem. Takový přístup není schopný zajistit reálnou ochranu lidského zdraví. Podatel dále nesouhlasí s tím, že vůbec nedošlo k posouzení vlivů infrazvuku, nízkofrekvenčního hluku a vibrací, ačkoliv odborné studie upozorňují na rizika spojená s těmito doprovodnými jevy provozu VTE. Podatel se domnívá, že nebyl ani řádně zhodnocen vliv vibrací na nemovitosti. Stejně tak nebyl řádně posouzen z hlediska vlivů tzv. stroboskopický efekt, kdy se posouzení zejména nezaměřilo na obtěžující dopady stroboskopického efektu. **7. <u>Vlivy na krajinný ráz</u>** Větrné elektrárny mají zásadní vlivy na krajinný ráz. Ve Vyhodnocení vlivů územního opatření AOV83 se uvádí: *„Z analýzy viditelnosti vyplývá, že hodnocené území se vyznačuje vysokou koncentrací kulturně-historických hodnot a zároveň velmi citlivým vztahem ke krajině Kokořínska a k ikonické dominantě Bezdězu. V bezprostředním okolí se uplatňuje kostel Nanebevzetí Panny Marie, kostel sv. Jakuba Většího, fara, kaple Nejsvětější Trojice, zámek a historická venkovská zástavba. Ve vzdálenosti do 2 km navazují kostel sv. Martina,* 3	

Poř. č.	Připomínkové místo	Číslo jednací	Článek	AO	Připomínka	Vyhodnocení
					radnice, sokolovna a další objekty utvářející obraz sídla. V širším území do 5 km a 15 km se pak prosazuje mimořádně bohatý soubor památek, včetně hradu Kokořín, hradu Houska, hradišť, kostelů, tvrzí, zámků a historických areálů. Rozhodující hodnotou je zde ochrana vnitřní scenérie Kokořínska a nerušených výhledů na Bezděz. Současně je třeba zachovat obraz Mšena a jeho historického jádra v krajině, včetně vazeb na příjezdové komunikace, turistické trasy a další frekventovaná místa, odkud se uplatňují ikonické pohledy na město i na širší krajinný rámec. Bezděz zde nepůsobí jen jako vzdálená dominanta, ale jako jeden z hlavních určujících prvků krajinné identity celého prostoru." Jak je možné, že všechny tyto vlivy jsou hodnoceny jako zanedbatelné, když přitom VTE budou představovat novou dominantu, která jednoznačně výrazně ovlivní krajinu, to není ve Změně č. 2 ani v územním opatření vysvětleno. Vliv VTE na krajinný ráz bude mít ještě další dopady – již napořád bude hodnota krajinného rázu snížena, takže bude možné do území umisťovat i další záměry, které by jinak kvůli ochraně krajinného rázu nebyly přípustné. 8. **Další negativní vlivy AOV83** - Prostor pro individuální připomínky: lze doplnit např. obavy z negativního vlivu vymezení AOV na zvířata, na ekosystémy, na vodní poměry v území, na zemědělský půdní fond, na ekosystémy... ZPRÁVA VLÁDY SPOLKOVÉ REPUBLIKY NĚMECKÁ 2015 PODÍL NA MNOŽSTVÍ EL. ENERGIE VYROBENÉ VTE V NĚMECKU PŘEDSTAVUJE 42% Z CELKOVÉHO MNOŽSTVÍ VYROBENÉ EL. ENERGIE (JAKÉ MNOŽSTVÍ TOHOTO VYROBENÉ EL. ENERGIE VTE BYLO SKUTEČNĚ POUŽITO NEVÍ ZNÁMO) – MNOŽSTVÍ EL. ENERGIE VYRO-BENÉ ZE VŠECH DRUHŮ FOSILNÍCH PALIV STOUPLO NA DVOJNÁSOBEK. VYUŽITÍ EL. ENERGIE VYROBENÉ VTE SOUVISÍ NA TOTÁLNÍ REKONSTRUKCI ROZVODNÉ SÍTĚ, COŽ JE V NĚMECKU CHOZENÉNO ÚSPĚŠNĚ O HLUBOKÁ LÉTA ZPĚT. NÁKUPNÍ EL. ENERGIE, KTERÁ BY VZNIKAL V OKAMŽIKU SILNÉHO VĚTRU JE NUTNO LIKVIDOVAT ZABEZPEČOVACÍM ZAŘÍZENÍM ROZVODNÉ SÍTĚ (VELKÁ NEBEZPEČÍ UVOLŇOVÁNÍ TEPLA) NEBO ULOŽENÍM DO ZÁTĚŽOVÝCH ÚLOŽIŠŤ, PŘI KTERÉM DOCHÁZÍ ROVNĚŽ K OHŘÍVÁNÍ OVZDUŠÍ. OBROVSKÉ KAPACITY NA ZKUMULOVÁNÍ A UVOLŇOVÁNÍ ÚLOŽIŠŤ, NEVHODNÁ AKUMULOVÁNÍCH BATERIÍ ATD. SPOLKOVÁ VLÁDA ZAPLATILA ÚDAJNĚ 2 MLD. EURO NÁJEMCŮM VTE ZATO, ŽE JE PONECHALI VYPNUTÉ (ZA ROK 2015). KDYBY ČESKÁ VLÁDA NEPATOUŠELOVALA NĚMECKO A RAKOUSKO V JEJICH NESMYSLNÝCH ROZHODNUTÍCH O LIKVIDACI JÁDRA – NEMUSELI JSME SVOU ENERGII NEVÝHODNĚ LIKVIDOVAT. **Datum a podpis:** – RADA PRO TELEVIZNÍ A ROZHLASOVÉ VYSÍLÁNÍ PODALA „ŽALOBU" (NA ČT A NOVA) PRO VÝRAZNOU CENOVOU NEVÝHODNOST VE PROSPĚCH ZAHRANIČNÍ VTE. KDO NAHRADÍ POKLES TURISTICKÉ ATRAKTIVNOSTI V CENNÝCH LOKALITÁCH, TĚM KTEŘÍ INVESTOVALI DO INFRASTRUKTURY. 4	

Poř. č.	Připomínkové místo	Číslo jednací	Článek	AO	Připomínka	Vyhodnocení
					JE ZJEVNÉ, ŽE OBYVATELSTVO V CENNÝCH LOKALITÁCH A KRAJINNÝCH CELCÍCH VNÍMÁNÍ JEJICH LIKVIDACI BYTOSTICKY DLOUHODOBĚ TĚŽCE. 25/5 2026	
2818.	Janíček Rostislav	MMR-37718-2026-81	99czzx	AOV103	**VĚC: Připomínky k návrhu Změny č. 2 Územního rozvojového plánu ČR – vymezení akcelerační oblasti AOV103 Jestřebí, Olomoucký kraj** Na základě zveřejněné veřejné vyhlášky č.j. MMR-25750/2026-81 ze dne 14.4.2026 tímto uplatňuji podle § 97 odst.1 zákona č.283/2021 Sb., stavební zákon, v platném znění, připomínky k návrhu Změny č.2 Územního rozvojového plánu ČR, týkající se vymezení akcelerační oblasti AOV103 Jestřebí. **I. Žádost o vyloučení oblasti** Na základě níže uvedených důvodů **nesouhlasím** s tímto návrhem Změny č.2 Územního rozvojového plánu ČR a **požaduji vyloučení akcelerační oblasti AOV103 Jestřebí z návrhu Změny č. 2 Územního rozvojového plánu ČR**. Mám za to, že vymezení této oblasti je v přímém rozporu se zájmy ochrany přírody, krajiny, zemědělského půdního fondu a ochrany zdraví a práv obyvatel dotčených obcí Jestřebí a Pobučí. **II. Odůvodnění připomínek** **1. Nedostatky návrhu a procesní pochybení** Návrh vykazuje zásadní procesní a věcné vady, postrádá konkrétní podklady a podrobnou analýzu lokality. Vychází pouze z expertních odhadů (počet věží, instalovaný výkon), nikoliv z podrobné analýzy území. Nebyly posouzeny jiné možnosti umístění akceleračních oblastí, zejména využití brownfieldů či jiné znehodnocené půdy, což je v rozporu se zásadami udržitelného rozvoje území. Návrh rezignuje na předběžnou opatrnost a odsouvá řešení zásadních střetů v území až do fáze povolování jednotlivých záměrů, čímž popírá smysl strategického plánování. **2. Ochrana přírody a krajiny** Analýza nárůstu viditelnosti v dokumentu SEA (Strategic Environmental Assessment) u oblasti AOV103 uvažuje s výškou stožárů 120, 170 m a 200 m. Mapa prokazuje drastický nárůst viditelnosti technických staveb v bezprostřední blízkosti sídel. Analýza potvrzuje, že stožáry o výšce 200 m (celková výška s listy cca 250 m) budou dominantou viditelnou z celého území dotčených obcí. V Opatření obecné povahy se návrh nevypořádal s tím, jak bude chráněn krajinný ráz a pohoda bydlení. Navržená oblast nerespektuje 1	**Akceptováno.** Akcelerační oblast AOV103 – Jestřebí byla vypuštěna.

vizuální integritu sídel a fakticky mění charakter venkovského osídlení na průmyslovou zónu bez adekvátní kompenzace či ochranných opatření. Lokalita AOV103 představuje cenný krajinný celek, jehož industrializace je nepřípustná.

Opatření obecné povahy pro AOV103 připouští výjimky pro „nezbytná křížení" dopravní a technické infrastruktury s biokoridory, což při rozsahu infrastruktury VTE povede k faktické fragmentaci regionálních a lokálních biokoridorů. Stanovená minimální šířka koridoru 500 m pro velké savce je pro druhy jako například vlk v členitém terénu Jestřebí a Pobučí zcela nedostatečná a nezajišťuje funkčnost migrační trasy.

V Opatření obecné povahy pro AOV103 je uvedeno, že ochrana netopýrů bude řešena zajištěním akustického monitoringu netopýrů provozovatelem větrné elektrárny podle metodického doporučení společnosti ČESON, která je v textu označena jako „v přípravě". Stanovení podmínek ochrany netopýrů odkazem na neexistující/rozpracovaný dokument činí Opatření obecné povahy v této části nepřezkoumatelným. Správní akt nemůže ukládat povinnosti na základě dokumentu, který není součástí a jehož obsah je v době schvalování ÚRP neznámý. To zakládá nezákonnost celého vymezení AOV103 pro porušení principu právní jistoty.

Jelikož Opatření obecné povahy přiznává nutnost následného monitoringu mortality ptáků (bod 3.2 c, d), potvrzuje tím existenci rizika, kterému by mělo být předcházeno nevymezením oblasti v takto cenném území.

Vymezení AOV103 je v přímém rozporu s požadavkem čl.15c směrnice RED III, neboť oblast zahrnuje migrační koridory velkých savců, což automaticky vylučuje klasifikaci území jako 'nízkorizikového'. Návrh AOV103 se nevypořádal s tím, jak může být oblast s přiznanou fragmentací biokoridorů považována za environmentálně vhodnou.

3. Voda a klimatické funkce krajiny

Podkladová analýza SEA trpí zásadní věcnou vadou, když uvažuje hloubku založení 2–4 m. Statické požadavky na VTE o výšce 250 m v daných geologických podmínkách vyžadují hlubinné pilotáže. Tím, že SEA pracovala s chybným technickým zadáním, zcela opominula vyhodnocení vlivu na hlubší horizonty podzemních vod, které jsou v lokalitě dle VÚMOP silně zranitelné. Požaduji revizi SEA na základě reálných technických parametrů staveb.

Rozsáhlé betonové základy a obslužné komunikace naruší vsakování vody, změní odtokové poměry a zhorší schopnost krajiny zadržovat vodu, což je v době klimatické změny nepřípustné.

Opatření obecné povahy pro AOV103 stanovuje odstup od vodních toků pouze 8 metrů, což považuji za hrubě nedostatečné pro eliminaci rizika kontaminace. Tato vzdálenost je v podhorském terénu naprosto nedostatečná pro ochranu pramenišť a koryt před kontaminací a změnou odtokových poměrů při masivních zemních pracích (základy pro VTE, zařízení pro skladování elektřiny, komunikace), proto je nezbytné zvýšit tento ochranný odstup od vodních toků na minimálně 100 m, aby byla zajištěna elementární ochrana vodních zdrojů. Pouhé konstatování, že nesmí být narušena funkce, je v rozporu s realitou výstavby, kdy dochází k plošnému zhutnění půdy a přerušení drenážních systémů, což Opatření obecné povahy nijak technicky neřeší.

V lokalitě AOV103 se nachází řada individuálních zdrojů pitné vody (studny v obci Jestřebí a Pobučí), které čerpají vodu z mělkých i středně hlubokých horizontů. Hlubinné pilotáže a masivní betonáž (cca 400 m² nepropustné plochy na jednu VTE) prokazatelně protnou hydrogeologické vrstvy a mohou způsobit nevratnou kontaminaci nebo ztrátu vody v těchto studnách. SEA tento scénář vůbec neposuzovala, čímž je dokumentace neúplná.

2

					Obnovitelné zdroje energie jsou ve veřejném zájmu, ale nemohou být nadřazeny veřejnému zájmu na zachování zdrojů pitné vody pro obyvatelstvo. V lokalitě AOV103 dochází k přímému střetu těchto zájmů. Zatímco energetický cíl lze naplnit v jiných lokalitách ČR s vhodnějším podložím, zdroje pitné vody v Jestřebí a Pobučí jsou vázány na konkrétní území a jsou nenahraditelné. Ohrožení základních životních potřeb obyvatel je v rozporu se zásadou proporcionality.Požaduji vyloučení ploch, které jsou v hydrogeologickém dosahu místních studní a pramenišť. Návrh dále zcela opomíjí vliv rotace listů a změny proudění vzduchu na lokální mikroklima a vysušování okolních pozemků. **4. Ochrana zemědělského půdního fondu (ZPF)** Mapa oblasti potvrzuje, že AOV103 je vymezena na plochách intenzivně využívané zemědělské půdy. Lokalita zasahuje i do půd I. a II. třídy ochrany. OOP v bodě 3.1 písm. f) řeší pouze „přístup k pozemkům“, nikoliv prioritní ochranu půdy jako neobnovitelného zdroje. Navržená ochrana protierozních opatření je deklarativní a nezohledňuje zvýšený odtok z manipulačních ploch a komunikací VTE. Dojde k nevratnému zhutnění půdy těžkou technikou, zvýšení erozního rizika a fragmentaci zemědělských pozemků, což znemožní efektivní hospodaření. **5. Dopady na obyvatele a kvalitu života** Návrh nerespektuje požadavky nového stavebního zákona na kvalitu prostředí a pohodu bydlení. Dlouhodobé vystavení hluku (včetně infrazvuku) představuje riziko pro zdraví obyvatel. Opatření obecné povahy odsouvá řešení hluku až do „navazujících řízení“. Požaduji posouzení kumulativního hluku již ve fázi vymezení akcelerační oblasti, neboť po schválení ÚRP bude obrana nás obyvatel značně ztížena, ne-li zcela nemožná. Hranice AOV103 je od nejbližšího obydlí vzdálena pouhých 400 metrů. Návrh AOV103 při svém zpracování prokazatelně nepřihlédl k aktuální nové zástavbě, čímž bude docházet k přímému ohrožení zdraví občanů nadlimitním hlukem. Při kumulaci až 8 větrných elektráren o výšce 250 m je odstup 400–500 m od obydlí zcela nedostatečný pro dodržení hygienických limitů hluku v nočních hodinách. Návrh je v rozporu s cílem územního plánování chránit pohodu bydlení. V Opatření obecné povahy pro AOV103 se v bodě 3.1 l) uvádí, že podmínkou pro povolení záměrů OZE je zpracování studie působení stroboskopického efektu na obytnou zástavbu s vymezením VTE, u nichž je nutné dobu provozu omezit tak, aby shadow flicker efekt nepřekročil dobu trvání 30 hodin/rok. Vzhledem k umístění navržené AOV bude v celém roce, kromě letních měsíců, působit tento efekt na obytnou zástavbu obce Jestřebí, což zásadně sníží kvalitu života v obytných zónách Jestřebí. Návrh dále zcela ignoruje zásah do vlastnických práv obyvatel, kdy dojde k prokazatelnému znehodnocení nemovitostí. **6. Technická a bezpečnostní rizika** V Opatření obecné povahy zcela chybí stanovení pevných odstupových vzdáleností od obytné zástavby v poměru k uvažované výšce 250 m a nijak neřeší specifika zásahu u staveb vysokých 250 m v lesnatém terénu. Chybí analýza rizik šíření požáru z gondoly VTE do okolní krajiny. 3	

Poř. č.	Připomínkové místo	Číslo jednací	Článek	AO	Připomínka	Vyhodnocení
					Není stanovena bezpečná vzdálenost od turistických tras a komunikací pro případ námrazy, což ohrožuje bezpečnost osob v oblasti. Provoz 8 věží VTE a rozsáhlého úložiště elektřiny s sebou nese riziko úniku provozních kapalin (tisíce litrů olejů a chladicích směsí). V případě požáru úložiště nebo havárie VTE hrozí v daném sklonitém terénu okamžitá kontaminace spodních vod, na kterých je obec Jestřebí a Pobučí životně závislá. Absenci analýzy rizik úniku kapalin do specifických hydrogeologických struktur v lokalitě považuji za zásadní vadu návrhu. Nevymezení bezpečných zón v Opatřeních obecné povahy AOV103 porušuje povinnost chránit život a zdraví osob. **7. Kumulace vlivů** Opatření obecné povahy pro AOV103 v bodě 3.1 písm. k) zmiňuje kumulativní působení pouze u hluku. Návrh však zcela postrádá komplexní vyhodnocení kumulativních a synergických vlivů na krajinný ráz a ekosystémy, což je v rozporu s EIA a evropskou směrnicí o posuzování vlivů na životní prostředí. Požaduji doložení akustické studie, která zohlední kumulativní vliv (VTE + bateriová úložiště + stávající zdroje hluku). Opatření obecné povahy v bodě 3.1 k) sice kumulaci zmiňuje, ale bez vymezení limitů pro celou oblast je toto ustanovení nevymahatelné. Bez stanovení maximálního hlukového stropu pro celou AOV (tzv. hlukový management území) nelze garantovat ochranu zdraví obyvatel Jestřebí a Pobučí. Absence kumulativního vlivu v Opatření obecné povahy je vadou řízení, která má za následek nezákonnost celého aktu. Sčítání akustického tlaku a vizuální zátěže u obce Jestřebí a Pobučí nebylo v návrhu nijak kvantifikováno. **8. Infrastruktura pro skladování elektřiny** Návrh Opatření obecné povahy v bodě 3.1 b) předpokládá výstavbu areálů určených pro skladování elektřiny. Pro provoz 8 VTE o výšce 250 m je plánovaná výstavba rozsáhlých bateriových úložišť, která představují další plošný zábor kvalitní půdy o rozloze až 7 000 m^2 pro celou AOV103, zvýšení hlukové zátěže (neustálý hluk chlazení) a představuje neúměrné riziko pro silně zranitelné podzemní vody v případě havárie či požáru. Tato infrastruktura dále prohlubuje nepřípustnou industrializaci krajinného rázu Na rozdíl od nárazového svistu lopatek VTE, úložiště produkuje monotónní, neustálý hučivý zvuk. V tichém venkovském prostředí se tento zvuk šíří na velké vzdálenosti a zvyšuje celkovou hlukovou hladinu lokality. **9. Rozpor s právem EU a Listinou základních práv a svobod** Akcelerační oblasti mají být dle směrnice RED III vymezovány v územích „s nízkým environmentálním rizikem". Vzhledem k výskytu chráněných druhů a biokoridorů (přiznaných v Opatření obecné povahy AOV103 v bodě 3.1 písm. q) lokalita AOV103 tuto podmínku nesplňuje. V návrhu AOV103 Jestřebí není prokázáno, že veřejného zájmu na dosažení cílů RED III nelze dosáhnout v jiných lokalitách (např. v průmyslových zónách nebo lokalitách s nižším environmentálním rizikem), které by nevyžadovaly tak drastický zásah do jiných veřejných zájmů (biodiverzita, ochrana půdy). Pokud existují alternativy, je nucené prosazování AOV103 zneužitím institutu veřejného zájmu. Je ve veřejném zájmu, aby prostředky a úsilí byly vynakládány účelně. Prosazování AOV v lokalitě s prokazatelně vysokým hydrogeologickým rizikem a silným odporem místní samosprávy povede 4	

Poř. č.	Připomínkové místo	Číslo jednací	Článek	AO	Připomínka	Vyhodnocení
					k dlouholetým soudním sporům a zablokování výstavby. Takový postup je v rozporu s veřejným zájmem na rychlou transformaci energetiky, neboť efektivnější je využít lokality s vyšší mírou společenské a odborné akceptace. **III. Závěr** Vzhledem k výše uvedeným skutečnostem je návrh vymezení akcelerační oblasti AOV103 Jestřebí věcně nesprávný, nezákonný a společensky nepřijatelný. **Požaduji jeho úplné vypuštění z návrhu Změny č. 2 ÚRP.** Občané Jestřebí a Pobučí již svůj nesouhlas s výstavbou větrných elektráren (VTE) vyjádřili v rámci **petice v roce 2024**. Na základě této petice přijalo **Zastupitelstvo obce Jestřebí dne 10.9.2024 usnesení č.08/13/2024**, ve kterém se jasně vyslovuje proti výstavbě VTE na katastrech Jestřebí, Jestřebíčko a Pobučí. Navržené vymezení akcelerační oblasti je v přímém rozporu s principem samosprávy. Autor návrhu nerespektuje deklarovaný postoj obce a jejích obyvatel, čímž dochází k narušení důvěry v proces územního plánování a k nucenému prosazování záměru, který nemá místní akceptaci. Nucené vymezení AOV proti výslovnému a odůvodněnému nesouhlasu obce (vyjádřenému usnesením zastupitelstva a peticí) bez dostatečného prokázání, že neexistují jiné (vhodnější) lokality v rámci ČR, je nepřiměřeným zásahem do práva na samosprávu dle Ústavy ČR. Požaduji doložení variantního posouzení, které prokáže, že cíle RED III nelze dosáhnout v lokalitách s nižším odporem místních komunit a nižšími environmentálními dopady." Vzhledem k výše uvedeným věcným a procesním vadám (zejména nepřezkoumatelnost, rozpor se směrnicí RED III a chybné technické parametry v SEA) je návrh v rozporu s § 174 odst. 1 správního řádu. Trvám na tom, aby se správní orgán s každým bodem vypořádal jednotlivě a odůvodnil, proč upřednostňuje energetický záměr nad prokazatelnými hydrogeologickými a environmentálními riziky.	

Poř. č.	Připomínkové místo	Číslo jednací	Článek	AO	Připomínka	Vyhodnocení
2819.	Janků Josef	MMR-37719-2026-81	99czzx	AOV103	**VĚC: Připomínky k návrhu Změny č. 2 Územního rozvojového plánu ČR – vymezení akcelerační oblasti AOV103 Jestřebí, Olomoucký kraj** Území dotčené připomínkou: akcelerační oblast AOV103 Jestřebí vymezená v návrhu Změny č. 2 Územního rozvojového plánu ČR, zejména území obce Jestřebí, částí Jestřebí, Jestřebíčko a Pobučí, a navazující migrační koridor velkých savců. Na základě zveřejněné veřejné vyhlášky č. j. MMR-25750/2026-81 ze dne 14. 4. 2026 tímto podle § 97 odst. 1 zákona č. 283/2021 Sb., stavební zákon, v platném znění, a současně podle § 172 odst. 1 zákona č. 500/2004 Sb., správní řád, v platném znění, uplatňuji připomínky k návrhu Změny č. 2 Územního rozvojového plánu ČR a k návrhu Opatření obecné povahy pro akcelerační oblast AOV103 Jestřebí, a to v části týkající se vymezení akcelerační oblasti AOV103 Jestřebí. S navrženým vymezením akcelerační oblasti AOV103 Jestřebí **nesouhlasím a požaduji její úplné vypuštění z návrhu** Změny č. 2 Územního rozvojového plánu ČR. **Navržené vymezení této oblasti považuji za problematické z hlediska ochrany přírody a krajiny, ochrany zemědělského půdního fondu, ochrany vodních zdrojů, ochrany zdraví obyvatel a práv obyvatel dotčených obcí, zejména Jestřebí a Pobučí. Území podle mého názoru nesplňuje předpoklad nízkého environmentálního a společenského rizika, který by měl být pro vymezení akcelerační oblasti pro větrnou energetiku zásadní. Z tohoto důvodu nesouhlasím se zařazením daného území mezi akcelerační oblasti.** 1	**Akceptováno.** Akcelerační oblast AOV103 – Jestřebí byla vypuštěna.

					  I. Hlavní požadavek Požaduji, aby akcelerační oblast AOV103 Jestřebí byla z návrhu Změny č. 2 Územního rozvojového plánu ČR **v celém rozsahu vypuštěna.** Současně požaduji, aby se pořizovatel a příslušné orgány jednotlivě vypořádaly se všemi níže uvedenými připomínkami a odůvodnily, proč by měl být energetický záměr v této konkrétní lokalitě upřednostněn před ochranou vodních zdrojů, krajinného rázu, zemědělské půdy, chráněných druhů a kvality života obyvatel. **II. Odůvodnění připomínek** **1. Nevhodnost lokality a nedostatečné prověření alternativ** Návrh vymezení AOV103 považuji za věcně nedostatečně odůvodněný. Z dostupných podkladů vyplývá, že odhad využitelnosti území je založen zejména na expertním odhadu počtu věží, jejich výkonu a předpokládaných rozestupech, nikoliv na podrobné analýze všech místních limitů. Takový postup je u záměru této velikosti nedostatečný. V lokalitě se předpokládá možnost umístění až 8 větrných elektráren o celkové výšce až 250 m, včetně související dopravní a technické infrastruktury a zařízení pro skladování elektřiny. Takový zásah nelze považovat za běžné doplnění území o obnovitelný zdroj, ale za zásadní změnu charakteru krajiny. **Požaduji, aby pořizovatel doložil, jakým způsobem byly při výběru lokalit porovnány lokality s obdobnými větrnými podmínkami, avšak nižším environmentálním a společenským konfliktem.** Pouhý odkaz na expertní odhad počtu věží nestačí. Nelze souhlasit s tím, aby byly zásadní střety v území pouze odsunuty do navazujících řízení. Územní rozvojový plán má sloužit ke strategickému plánování a předcházení konfliktům, nikoliv k jejich přenesení na pozdější fázi, kdy bude procesní obrana obyvatel a obcí výrazně složitější. Posuzování alternativ lokalizace nemůže být odloženo výhradně do navazujícího EIA řízení, neboť jakmile je akcelerační oblast schválena, je tím vytvořeno fakticky nevratné strategické rozhodnutí, jež alternativy předem uzavírá. Smysl strategického nástroje – územního rozvojového plánu – je právě v tom, aby byla porovnání provedena na úrovni, kde je obrana obyvatel procesně ještě efektivní. **2. Dopady na obyvatele, zdraví a pohodu bydlení** Navržená hranice AOV103 se přibližuje k obytné zástavbě v části Pobučí na vzdálenost přibližně 400 m. Přitom OOP nestanoví žádnou minimální ochrannou vzdálenost od zástavby a její stanovení odkládá až do navazujícího řízení. Požaduji, aby pořizovatel vysvětlil, na základě jakého odborného podkladu považuje tuto vzdálenost za dostatečnou pro ochranu zdraví a pohody bydlení, zejména při uvažované výšce elektráren až 250 m a jejich počtu až 8 věží. Návrh neobsahuje pevné a předem stanovené odstupové vzdálenosti od obytné zástavby. Ochrana obyvatel je ponechána až na navazující řízení, zejména prostřednictvím hlukové studie. To považuji za nepřijatelné, protože po schválení akcelerační oblasti bude fakticky vytvořen silný předpoklad pro následné povolování záměrů. **Vymezení AOV103 může zároveň omezit přirozený rozvoj obcí Jestřebí a Pobučí**. Nová obytná zástavba se s ohledem na hlukové, bezpečnostní, světelné a vizuální dopady 	

nebude moci rozumně přibližovat k větrným elektrárnám a bateriovým úložištím. Akcelerační oblast by tak fakticky vytvořila bariéru dalšího sídelního rozvoje.
Při kumulaci více větrných elektráren nelze posuzovat každou stavbu izolovaně. Je nezbytné posoudit celkovou hlukovou zátěž celé oblasti, včetně nízkofrekvenčního hluku, infrazvuku, hluku z bateriových úložišť, doprovodné infrastruktury a stávajících zdrojů hluku. Bez stanovení celkového hlukového limitu pro celou AOV nelze zaručit ochranu zdraví a pohody bydlení.
U hluku je nutné zohlednit i konkrétní konfiguraci terénu. Jestřebí a Pobučí leží ve svažitém území a část zástavby je orientována směrem k jihu, tedy k navržené oblasti. Větrné elektrárny mají být umístěny výše v terénu, což může způsobit nepříznivé šíření hluku do obce, zejména v noci a za určitých povětrnostních podmínek. Obecná hluková studie bez posouzení těchto místních poměrů by nebyla dostatečná.
Zvlášť problematický je také stroboskopický efekt, tzv. shadow flicker. Obytná zástavba Jestřebí a Pobučí leží severně od navržených elektráren, zatímco elektrárny by stály jižně od obcí a výše v terénu. V části dne a roku tak může slunce procházet za rotory směrem k obytné zástavbě a způsobovat rušivé blikání v domech, zahradách i veřejném prostoru.
Za nedostatečné považuji spoléhat pouze na následné omezení provozu. Obce jsou rozloženy v širším území, čas východu a západu slunce se v průběhu roku výrazně mění a při uvažovaném počtu až 8 větrných elektráren se mohou účinky jednotlivých zařízení překrývat. Vypínací režim by proto musel být posuzován pro celou obec a pro nejnepříznivější souběhy, což návrh předem nezajišťuje.
Návrh rovněž neřeší znehodnocení nemovitostí v dotčených obcích. Umístění až 8 technických staveb o výšce až 250 m v těsné blízkosti obce, spolu s bateriovými úložišti a další infrastrukturou, může mít zásadní dopad na hodnotu rodinných domů, rekreačních objektů i pozemků. Jde o zásah do vlastnických práv obyvatel, který nebyl dostatečně vyhodnocen.
Jestřebí a Pobučí jsou vyhledávány právě pro klidné venkovské bydlení, nízkou míru rušení a blízkost krajiny. Řada obyvatel se do těchto obcí stěhuje cíleně kvůli těmto hodnotám. Vymezení akcelerační oblasti by tento charakter zásadně narušilo a snížilo kvalitu bydlení i rekreační hodnotu území.

3. Ochrana vodních zdrojů a hydrogeologická rizika
Lokalita AOV103 je z hlediska vodního režimu citlivým územím. V obcích Jestřebí a Pobučí se nachází individuální zdroje pitné vody, zejména studny, které jsou pro místní obyvatele zásadní. Případné narušení podzemních vod by mohlo mít nevratné důsledky.
Podkladová dokumentace podle mého názoru nedostatečně posoudila skutečný rozsah stavebních zásahů. U větrných elektráren o výšce až 250 m nelze vycházet pouze z obecných předpokladů mělkého založení. Reálné technické řešení může vyžadovat hlubinné pilotáže, masivní betonové základy, rozsáhlé zemní práce, zpevněné manipulační plochy a nové přístupové komunikace.
Tyto zásahy mohou změnit odtokové poměry, přerušit přirozené drenážní vazby, snížit vsakování vody a negativně ovlivnit mělké i středně hluboké horizonty podzemních vod. To je v přímém rozporu s potřebou chránit zdroje pitné vody a retenční schopnost krajiny.
Za nedostatečný považuji také navržený odstup od vodních toků pouze 8 metrů. V podhorském a sklonitém terénu s prameništi, drobnými vodotečemi a občasnými toky tato vzdálenost nemůže zaručit ochranu před kontaminací ani před změnou vodního režimu.

					  Požaduji, aby byly plochy v hydrogeologickém dosahu místních studní, pramenišť a vodních toků z AOV103 vyloučeny. Obnovitelné zdroje energie jsou významným veřejným zájmem, ale nemohou být automaticky nadřazeny ochraně pitné vody. Energetický cíl lze naplňovat i v jiných lokalitách, zatímco místní zdroje pitné vody jsou územně nenahraditelné. Požaduji, aby pořizovatel doložil, zda se v AOV103 nebo v jejím bezprostředním okolí nacházejí pásma hygienické ochrany vodních zdrojů (PHO I. nebo II. stupně), a pokud ano, aby vysvětlil, proč podmínky OOP tuto ochranu výslovně neupravují. **4. Ochrana krajinného rázu Přírodního parku Březná a jeho krajinných vazeb** Navrhovaná akcelerační oblast AOV103 se nachází v bezprostřední blízkosti Přírodního parku Březná, který byl zřízen za účelem ochrany krajinného rázu typického pro tuto část Zborovské vrchoviny. Předmětem ochrany jsou zejména rovinaté a mírně zvlněné náhorní části, hluboce zařízlá údolí Březné a Moravské Sázavy, lesní porosty s přirozenou druhovou skladbou, charakteristická struktura zemědělských kultur a krajinné zeleně a podmínky pro nerušenou rekreaci. Navrhované větrné elektrárny o výšce až 250 m jsou v přímém rozporu s hodnotami, které tento přírodní park chrání. **Ochranný účinek přírodního parku nelze omezit pouze na jeho hranici.** Podle § 12 odst. 1 zákona č. 114/1992 Sb., o ochraně přírody a krajiny, je krajinný ráz chráněn před činností, která by snižovala jeho estetickou a přírodní hodnotu. Tato ochrana se nevztahuje výlučně na parcely uvnitř hranice parku, ale musí zahrnovat rovněž bezprostřední okolí, pohledové horizonty, krajinné průhledy a rekreační vazby. Větrné elektrárny o výšce až 250 m by se výrazně uplatňovaly i z území přírodního parku a z navazujících krajinných prostorů. Jejich dopad proto nelze hodnotit toliko podle toho, zda samotná patka větrné elektrárny leží přímo uvnitř přírodního parku - rozhodující je vizuální a krajinný dosah staveb, nikoli formální poloha jejich základů. **Dokumentace SEA nepracuje s reálnými výškovými parametry.** Analýza nárůstu viditelnosti v dokumentaci SEA pracuje s výškami stožárů 120 m, 170 m a 200 m. Při celkové výšce větrných elektráren až 250 m, která je územním opatřením výslovně připuštěna, jsou závěry této analýzy systematicky podhodnoceny. Technické stavby tohoto měřítka se stanou dominantním prvkem v krajině a budou viditelné z rozsáhlého území - z dotčených obcí, z jejich obytného zázemí a prokazatelně i z částí území Přírodního parku Březná a z rekreačních tras, které jsou s parkem funkčně svázány. Posouzení zpracované pro nižší výšky nemůže být podkladem pro závěr o přijatelnosti staveb výšky 250 m. **Návrh se nevypořádává s konkrétními pohledovými vazbami.** Posouzení krajinného rázu se omezuje na výběr několika vzdálených dominant a konstatuje obecně přijatelný dopad. Ochrana krajinného rázu přitom musí zahrnovat pohledové osy a horizonty z území přírodního parku, dálkové pohledy z vyhlídkových míst a turistických tras, vizuální vazby mezi AOV103 a územím parku i panoramata sídel, která jsou s parkem krajinně propojena. Nic z toho dokumentace přesvědčivě neřeší. V územích s významnou ochranou krajinného rázu bývá běžná výstavba omezována právě proto, aby bylo zachováno měřítko krajiny, sídelní panoramata a harmonické vztahy v území. 	

					  Větrné elektrárny o výšce až 250 m by tuto logiku zcela popřely: do krajiny, v níž je z důvodu ochrany krajinného rázu regulována i výstavba běžných staveb, by byly umístěny technické dominanty násobně převyšující jakoukoliv srovnatelnou zástavbu i přirozené krajinné měřítko. Takový rozpor vyžaduje mimořádně pečlivé a přesvědčivé zdůvodnění, které v návrhu zcela chybí. **Nebyl zajištěn souhlas příslušného orgánu ochrany přírody.** Z dostupné dokumentace nevyplývá, že by byl k navržené AOV103 vydán souhlas orgánu ochrany přírody příslušného k ochraně krajinného rázu Přírodního parku Březná ve smyslu § 12 odst. 2 zákona č. 114/1992 Sb. Bez takového závazného stanoviska nelze tvrdit, že vymezení AOV103 je slučitelné s právní ochranou přírodního parku a hodnotami, pro jejichž zachování byl zřízen. Příloha 6: Výřez z mapového podkladu s vyznačením území Přírodního parku Březná a navrhované akcelerační oblasti AOV103 – grafické znázornění prostorové vazby mezi chráněným územím a navrhovanou oblastí. **Na základě výše uvedeného požaduji:** 1. Zpracování samostatného odborného posouzení vlivu AOV103 na krajinný ráz Přírodního parku Březná a jeho bezprostřední krajinné vazby, a to pro reálnou výšku větrných elektráren až 250 m, včetně analýzy viditelnosti z území parku, z rekreačních tras a vyhlídkových míst a vyhodnocení zásahu do pohledových horizontů a sídelních panoramat. 2. Vydání závazného stanoviska příslušného orgánu ochrany přírody ke slučitelnosti AOV103 s ochranou krajinného rázu Přírodního parku Březná podle § 12 odst. 2 zákona č. 114/1992 Sb., o ochraně přírody a krajiny, a to před přijetím opatření obecné povahy. 3. Doplnění přesvědčivého zdůvodnění, proč jsou větrné elektrárny o výšce až 250 m slučitelné s měřítkem a hodnotami krajiny, v níž je z důvodu ochrany krajinného rázu omezována i běžná výstavba. **5. Zásah do krajinného rázu a proměna charakteru venkovské krajiny** Navrhovaná akcelerační oblast AOV103 se nachází v krajině, která tvoří bezprostřední obytné a rekreační zázemí obcí Jestřebí, Pobučí a jejich okolí. Obyvatelé tuto krajinu nevnímají jen jako vzdálený pohledový horizont – je součástí jejich každodenního prostředí, výhledů z obytných domů, zahrad a pozemků. Umístění větrných elektráren o výšce až 250 m ve vyvýšené poloze na hřebeni by proto znamenalo podstatný a trvalý zásah do vizuální pohody bydlení, který nelze bagatelizovat odkazem na obecnou potřebu rozvoje obnovitelných zdrojů. **Návrh nedostatečně hodnotí každodenní pohledovou zátěž obyvatel.** Posouzení krajinného rázu se omezuje na vybrané vzdálené dominanty – Mírov, panorama Zábřeha, vodní elektrárnu v Třeštině. Zcela opomíjí každodenní pohledy z obytných domů, zahrad, místních cest a zemědělských pozemků. Přitom větrné elektrárny umístěné na hřebeni v otevřené krajině budou viditelné z velkých vzdáleností a jejich vizuální dopad bude plošný, nikoli pouze lokální. Ochrana vizuální integrity sídel a každodenního obytného prostředí přitom tvoří nedílnou součást ochrany krajinného rázu podle § 12 zákona č. 114/1992 Sb. 	

					  Umístění větrných elektráren by zásadně změnilo charakter krajiny. Krajina v okolí Jestřebí a Pobučí má venkovský, zemědělský a částečně lesní charakter. Realizace skupiny větrných elektráren spolu s obslužnými cestami, transformačními stanicemi a bateriovými úložišti by tento charakter nevratně změnila směrem k průmyslovému využití území. Podmínky územního opatření omezující barevnost vedlejších staveb nebo osvětlení tento zásah nezahladí – hlavním problémem jsou samotné dominantní stavby větrných elektráren, nikoli jejich doprovodná infrastruktura. **Kumulativní noční světelné působení nebylo posouzeno.** Územní opatření v podmínce 3.1 písm. m) ukládá stínění leteckého výstražného osvětlení s omezením viditelnosti pouze seshora. Účinnost tohoto opatření za konkrétních místních podmínek však není prokázána. Světlo emitované směrem nahoru se při oblačném počasí odráží od mraků a šíří laterálně – tomuto efektu stínění ze stran nezabrání. Při uvažovaném počtu až 8 větrných elektráren nepůjde o ojedinělý světelný bod, ale o souběžné přerušované blikání několika vysokých staveb vnímané současně z obytné zástavby dotčených obcí. Kumulativní světelný efekt celé skupiny větrných elektráren nebyl v územním opatření jako celek posouzen. **Na základě výše uvedeného požaduji:** 1. Doplnění posouzení krajinného rázu o vyhodnocení každodenních pohledů z obytných domů, zahrad a veřejných prostranství dotčených obcí, a to pro reálnou výšku větrných elektráren až 250 m. 2. Prokázání, že navržené clonění leteckého výstražného osvětlení bude za konkrétních terénních a meteorologických podmínek v lokalitě skutečně účinné, nebo zpracování komplexního posouzení kumulativního nočního světelného vlivu celé skupiny až 8 větrných elektráren na obytnou zástavbu dotčených obcí. **6. Ochrana přírody, biokoridorů a zvláště chráněných druhů** Vymezení AOV103 zasahuje do území, které má význam pro ekologickou stabilitu krajiny a migraci živočichů. Samotné podmínky územního opatření připouštějí existenci migračního koridoru velkých savců ve střední části akcelerační oblasti. To je podle mého názoru zásadní rozpor: **území s migračním koridorem velkých savců nelze považovat za území s nízkým environmentálním rizikem.** Ve zmíněném koridoru je nutné chránit migrační prostupnost krajiny pro velké savce, včetně vlka obecného, rysa ostrovida, losa evropského a medvěda hnědého. Výstavba větrných elektráren, nových komunikací, kabelových tras, manipulačních ploch, oplocených areálů a bateriových úložišť může vést k fragmentaci území a faktickému zhoršení migrační funkce krajiny. Tento problém nelze odstranit pouze obecnou podmínkou, že v koridoru nesmí dojít ke snížení jeho průchodnosti. AOV103 je určena pro větrné elektrárny o výšce až 250 m a odůvodnění počítá až s 8 věžemi v této oblasti. **Nejde tedy o jednotlivý drobný zásah, ale o soubor vysokých technických staveb a související infrastruktury s vizuálním, akustickým a rušivým účinkem.** Metodika AOPK ČR k ochraně biotopu vybraných zvláště chráněných druhů v územním plánování uvádí, že **u velkých savců jsou dálkové přesuny podmínkou trvalé existence populací a že je zásadní zachovat propojení oblastí výskytu na území ČR i s okolními zeměmi.** V případě vlka obecného metodika výslovně popisuje jeho schopnost pohybu na 	

					  dlouhé vzdálenosti a potřebu zachovat prostupnost biotopu pro genetickou výměnu mezi populacemi. V lokalitě AOV103 je přitom **doložen opakovaný výskyt vlka obecného**, tedy jednoho z cílových druhů, pro které je tento biotop vymezen. **Opakovaný výskyt vlka obecného v okolí Jestřebí je doložen** také oficiálním sdělením města Zábřeh zveřejněným dne 23. 2. 2026 na oficiálním facebookovém profilu města. Město v něm uvádí, že má potvrzené zprávy o výskytu vlka obecného v lesích u obce Jestřebí, a to na základě aktuálních informací z terénu a záznamů z fotopastí. Současně uvádí, že vlk byl v posledních dnech pozorován i při lovu zvěře v blízkosti zastavěného území. Sdělení bylo zveřejněno na oficiálním facebookovém profilu města Zábřeh, a tedy se jedná o veřejné komuniké orgánu územní samosprávy, nikoliv o soukromé podání. Lze předpokládat, že město vycházelo z informací, které mu byly předány příslušnými orgány nebo odborníky z terénu.**Tato skutečnost potvrzuje, že území v okolí AOV103 není pouze teoretickým migračním prostorem, ale fakticky využívaným biotopem zvláště chráněného druhu.** Za nedostatečné považuji, že návrh připouští „nezbytná křížení" liniové infrastruktury s biokoridory. Při rozsahu záměrů souvisejících s větrnou energetikou může právě doprovodná infrastruktura fakticky způsobit narušení funkce biokoridorů, přestože samotné věže budou formálně umístěny mimo některé vymezené prvky. Požadavek na zachování minimální šířky migračního koridoru 500 m nepovažuji za dostatečný. Funkčnost koridoru nelze posuzovat pouze geometricky podle jeho zbytkové šířky, ale podle skutečné průchodnosti území a podle ochoty velkých savců územím procházet. Rušivě může působit nejen fyzický zábor, ale také hluk, nízkofrekvenční zvuk, vibrace, servisní provoz, pohyb osob a techniky, noční osvětlení a vizuální dominance rotujících lopatek. Tento závěr odpovídá také metodice AOPK ČR „Ochrana biotopu vybraných zvláště chráněných druhů v územním plánování". Metodika u migračních koridorů výslovně uvádí, že podstatný vliv má nejen zúžení doporučené šířky koridoru, ale také charakter stavby a její rušivý účinek. **Současně uvádí, že stavby energetické a telekomunikační infrastruktury mohou ovlivnit průchodnost migračního koridoru pro cílové druhy, přičemž rušivě se mohou projevit zejména větrné elektrárny,** elektrická vedení a energovody. Při posouzení je podle metodiky nutné brát v úvahu nejen stavbu samotnou, ale také s ní spojený provoz a údržbu. Relevantní výňatek z metodiky AOPK ČR přikládám jako přílohu č.4 této připomínky. Podmínka 3.1 písm. o) vyžaduje zachování minimální šířky koridoru 500 m, avšak nestanoví žádný mechanismus ověření skutečné průchodnosti, ani nevymezuje, jaké monitorovací opatření prokáže, že k „omezení pohybu velkých savců" nedochází. Bez takového mechanismu je podmínka fakticky nevymahatelná. Zvlášť závažné je, že tento migrační koridor navazuje na kritické místo koridoru. Kritická místa jsou prostorově omezená místa, kde je průchodnost biotopu již nyní zhoršená, a jejich zachování je zásadní pro využitelnost celého biotopu. **Pokud zvěř projde kritickým místem a bezprostředně poté narazí v navazujícím koridoru na soubor větrných elektráren, bateriových úložišť, osvětlení a obslužné infrastruktury, dojde k faktickému oslabení nebo znehodnocení migračního propojení.** Tento zásah je patrný zejména z přílohy č. 5, která zobrazuje překryv navrhované AOV103 s migračním koridorem velkých savců. Tento koridor je nutné posuzovat v širších souvislostech, nikoli pouze izolovaně v rámci katastru obce Jestřebí**. Jde o významné propojení mezi navazujícími lesními celky a** 	

					Připomínky k návrhu Změny č. 2 Územního rozvojového plánu ČR – oblast AOV103 Jestřebí **oblastmi Jeseníků, Moravskoslezského kraje a směrem do východních Čech.** Přerušení nebo významné zhoršení průchodnosti v tomto místě by proto nemělo pouze lokální dopad, ale mohlo by oslabit regionální migrační propojení velkých savců. Návrh sám počítá s monitoringem mortality ptáků a monitoringem netopýrů až po uvedení větrných elektráren do provozu. Tím **fakticky přiznává existenci významného rizika.** Ochrana zvláště chráněných druhů však má být preventivní. Není přijatelné nejprve umožnit výstavbu a teprve následně zjišťovat, zda dochází k úhynům ptáků nebo netopýrů. Problematické je také odkazování na metodické doporučení ČESON „v přípravě" u ochrany netopýrů. **Povinnosti a ochranná opatření nemohou být založeny na dokumentu, jehož obsah není v době projednávání známý.** Takový postup snižuje právní jistotu a činí tuto část opatření obtížně přezkoumatelnou. Podkladové posouzení podle § 11 odst. 4 ZOZE bylo dokončeno dne 9. 12. 2025, jak je výslovně uvedeno v odůvodnění územního opatření. Opakovaný výskyt vlka obecného byl doložen sdělením města Zábřeh ze dne 23. 2. 2026 – tedy více než dva měsíce po dokončení posouzení. T**oto posouzení proto aktuálně doložený výskyt vlka v okolí AOV103 nemohlo zohledňovat a nemůže být bez dalšího považováno za dostatečný podklad pro závěr, že vymezení akcelerační oblasti nemá negativní dopad na zvláště chráněný druh. Požaduji, aby pořizovatel zajistil aktualizaci tohoto posouzení s přihlédnutím k nově doložené přítomnosti vlka obecného v lokalitě, nebo aby přezkoumatelně vysvětlil, proč taková aktualizace není nezbytná.** Požaduji, aby pořizovatel zajistil zpřístupnění posouzení podle § 11 odst. 4 ZOZE, včetně mapových příloh, aby bylo možné ověřit, jak bylo konkrétní místo v blízkosti kritického místa dálkového migračního koridoru posouzeno. Z odůvodnění vyplývá, že bylo zpracováno posouzení podle § 11 odst. 4 ZOZE. Z předložených podkladů však není zřejmé, že by se toto posouzení konkrétně a přezkoumatelně vypořádalo s aktuálně doloženým výskytem vlka obecného v okolí Jestřebí, s návazností migračního koridoru na kritické místo a s kumulativním účinkem až 8 VTE, obslužných komunikací, kabelových tras, manipulačních ploch a bateriových úložišť na skutečnou průchodnost migračního koridoru. Vzhledem k doloženému výskytu vlka obecného, významu migračního koridoru a existenci kritického místa požaduji, aby pořizovatel tento podklad vypořádal jako konkrétní důkaz aktuálního využívání území zvláště chráněným druhem. Lokalitu AOV103 nelze z těchto důvodů považovat za území s nízkým environmentálním rizikem vhodné pro akcelerační oblast. **Požaduji, aby pořizovatel před případným schválením AOV103 zajistil doplnění, aktualizaci a zveřejnění posouzení podle § 11 odst. 4 ZOZE tak, aby se konkrétně a přezkoumatelně vypořádalo s aktuálně doloženým výskytem vlka obecného v okolí Jestřebí, s dotčením migračního koridoru velkých savců, s návazností na kritické místo biotopu a s kumulativními vlivy všech souvisejících staveb a zařízení, včetně větrných elektráren, obslužných komunikací, kabelových tras, manipulačních ploch, bateriových úložišť, servisního provozu, hluku, vibrací, nočního osvětlení a vizuálního rušení. Současně požaduji, aby bez takového doplnění nebylo přezkoumatelně uzavřeno, že AOV103 představuje území s nízkým environmentálním rizikem vhodné pro vymezení akcelerační oblasti.** 8	

					  7. Zemědělský půdní fond a hospodaření v krajině AOV103 je vymezena převážně v zemědělsky využívané krajině. Dotčené plochy zahrnují zemědělskou půdu, jejíž ochrana má být jedním z veřejných zájmů územního plánování. Návrh se však soustředí především na zachování přístupu k pozemkům a na to, aby nevznikaly neobhospodařovatelné zbytky, nikoliv na skutečnou ochranu půdy jako neobnovitelného zdroje. Výstavba větrných elektráren a doprovodné infrastruktury povede k záborům půdy, zhutnění půdy těžkou technikou, změnám odtokových poměrů, zvýšení erozního rizika a fragmentaci pozemků. Přístupové cesty a manipulační plochy mohou dlouhodobě narušit způsob hospodaření v území. Nedostatečně je řešena také ochrana meliorací a drenážních systémů. Pouhé konstatování, že nemá být narušena jejich funkce, není dostatečné. U masivních zemních prací, hlubokého zakládání a výstavby komunikací je riziko přerušení odvodňovacích systémů reálné a mělo být vyhodnoceno již ve fázi návrhu akcelerační oblasti. **8. Bateriová úložiště a další související infrastruktura** Návrh neřeší pouze samotné větrné elektrárny. Součástí záměrů mohou být také areály pro skladování elektřiny, obslužné komunikace, kabelová vedení, trafostanice, manipulační plochy a další technická infrastruktura. Bateriová úložiště představují samostatný zdroj rizik. Mohou znamenat další zábor půdy, zvýšení hlukové zátěže vlivem chlazení, zvýšení požárního rizika a riziko úniku látek při havárii. V tichém venkovském prostředí může být i monotónní provozní hluk technologií významným rušivým prvkem, zejména v nočních hodinách. V případě požáru bateriového úložiště nebo havárie větrné elektrárny nelze vyloučit kontaminaci půdy a vod. Tato rizika jsou zvlášť závažná v území, **kde jsou obyvatelé závislí na místních zdrojích vody**. Návrh však neobsahuje dostatečnou analýzu havarijních scénářů ani jejich dopadů na konkrétní hydrogeologické poměry lokality. **Požaduji, aby OOP výslovně zakázalo umísťování bateriových úložišť v hydrogeologicky citlivém území nebo v definované vzdálenosti od místních studní, pramenišť a vodních toků.** Podmínka 3.1 písm. b) sice limituje plošnou výměru areálů úložišť, ale havarijní rizika pro vodní zdroje neřeší vůbec. Tato mezera je nepřijatelná v lokalitě, kde jsou obyvatelé závislí na individuálních zdrojích pitné vody. **9. Bezpečnostní a technická rizika** V územním opatření chybí jasné stanovení bezpečných odstupových vzdáleností od obytné zástavby, komunikací, turistických tras a dalších míst, kde se mohou pohybovat osoby. U staveb o výšce až 250 m je nutné zohlednit nejen hluk, ale také riziko pádu částí zařízení, havárie, požáru, námrazy a odletu ledu z lopatek. **Není dostatečně řešeno ani riziko šíření požáru z gondoly větrné elektrárny nebo z bateriového úložiště do okolní krajiny. V lesnatém a sklonitém terénu může být zásah hasičů komplikovaný a následky mohou být závažné.** Návrh podle mého názoru nedostatečně vyhodnocuje také zvýšenou dopravní zátěž v době výstavby. Přeprava částí větrných elektráren, stavebních materiálů a těžké techniky může znamenat zásahy do místních komunikací, zvýšený hluk, prašnost a omezení běžného života obyvatel. 	

					  Skutečnost, že bezpečné vzdálenosti nejsou stanoveny v OOP, neznamená, že budou dostatečně stanoveny v navazujícím řízení. Po schválení akcelerační oblasti je faktická procesní váha lokality rozhodnuta a navazující řízení probíhá pod silným předpokladem jejího využití. **10. Nedostatečné posouzení kumulativních a synergických vlivů** Jedním z hlavních nedostatků návrhu je podle mého názoru **absence komplexního posouzení kumulativních a synergických vlivů. Nestačí hodnotit jednotlivé větrné elektrárny nebo jednotlivé typy vlivů odděleně.** Je nutné posoudit společné působení všech zamýšlených větrných elektráren, bateriových úložišť, dopravní a technické infrastruktury, hluku, stroboskopického efektu, světelného značení, zásahu do krajinného rázu, vlivu na vodní režim, vlivu na migrační prostupnost území a vlivu na zemědělské hospodaření. Bez takového komplexního posouzení nelze tvrdit, že AOV103 je vhodnou akcelerační oblastí. Kumulace vlivů může být pro obyvatele a krajinu podstatně závažnější než jednotlivé izolované dopady. Zvláštní pozornost je nutné věnovat kumulativní hlukové zátěži. Podmínka 3.1 písm. k) sice ukládá zpracovat hlukovou studii zohledňující kumulativní působení existujících zdrojů hluku, avšak nestanoví žádný celkový hlukový limit (cap) pro AOV103 jako celek. Podmínka rovněž nevyžaduje posouzení nejhoršího možného souběhu všech VTE najednou za nepříznivých meteorologických podmínek. Bez takového celkového limitu a bez posouzení nejnepříznivějšího souběhu nelze zaručit, že kumulativní hluková zátěž pro obyvatele Jestřebí a Pobučí zůstane v přijatelných mezích. Podmínka 3.1 písm. k) stanoví povinnost zpracovat hlukovou studii, avšak nestanoví, jaké právní důsledky nastávají, pokud studie prokáže překročení limitů. V takovém případě by již byla akcelerační oblast schválena a jednotlivá řízení by probíhala pod silným tlakem jejího využití. OOP musí předem garantovat, že záměry, které stanoveným limitům vyhovět nemohou, budou z oblasti vyloučeny. **Požaduji, aby pořizovatel před případným schválením AOV103 doplnil konkrétní a přezkoumatelné posouzení kumulativních a synergických vlivů všech záměrů a související infrastruktury v AOV103 jako celku, nikoliv pouze posouzení jednotlivých staveb nebo jednotlivých typů vlivů odděleně. Toto posouzení musí zahrnovat zejména společné působení všech větrných elektráren, bateriových úložišť, přístupových komunikací, kabelových tras, manipulačních ploch, hluku, nízkofrekvenčního hluku, míhání stínu/stroboskopického efektu, nočního světelného značení, zásahu do krajinného rázu, vlivů na vodní režim, migrační prostupnost území a zemědělské hospodaření.** **Současně požaduji, aby územní opatření stanovilo jednoznačné a vymahatelné podmínky pro AOV103 jako celek, včetně celkového hlukového limitu, povinnosti posoudit nejnepříznivější provozní souběh všech uvažovaných větrných elektráren za nepříznivých meteorologických podmínek a jasného právního následku pro případ nesplnění těchto podmínek. Tímto následkem musí být nepřípustnost povolení záměru nebo jeho části, pokud by samostatně nebo v kumulaci s ostatními záměry vedl k překročení stanovených limitů, ohrožení veřejného zdraví nebo k nepřiměřenému zatížení obyvatel dotčených obcí. Bez takového doplnění nelze** 	

přezkoumatelně uzavřít, že AOV103 představuje území s nízkým environmentálním a společenským rizikem.

11. Rozpor se smyslem akceleračních oblastí a se zásadou proporcionality

Akcelerační oblasti mají být vymezovány tam, kde je možné rozvoj obnovitelných zdrojů uskutečnit **s nízkým environmentálním rizikem a s přiměřenými dopady na území. Lokalita AOV103 tyto znaky podle mého názoru nesplňuje.**

V území se střetává více významných veřejných zájmů: ochrana obyvatel, ochrana vody, ochrana zemědělské půdy, ochrana krajinného rázu, ochrana zvláště chráněných druhů a zachování migrační prostupnosti krajiny. Taková lokalita nemůže být považována za bezproblémovou nebo nízkorizikovou.

Návrh také dostatečně neprokazuje, že cíle rozvoje obnovitelných zdrojů nelze splnit v jiných lokalitách s menšími dopady. Pokud existují vhodnější alternativy, je prosazování AOV103 nepřiměřené.

Zásada proporcionality vyžaduje, aby zásah do práv obyvatel, samosprávy, životního prostředí a krajiny nebyl větší, než je nezbytné. V případě AOV103 tato podmínka splněna není.

Zákon ZOZE sám v § 6 vyžaduje, aby akcelerační oblasti byly vymezovány v souladu s principy ochrany veřejných zájmů. Pokud je vymezení v přímém konfliktu s ochranou vodních zdrojů, migrací zvláště chráněných druhů a zdravím obyvatel, není splněna podmínka, kterou samotný zákon klade.

12. Nesoulad s postojem místní samosprávy a obyvatel

Obyvatelé dotčeného území již v minulosti vyjádřili nesouhlas s výstavbou větrných elektráren v této lokalitě. Nesouhlas byl vyjádřen také peticí a následně usnesením Zastupitelstva obce Jestřebí ze dne 10. 9. 2024 č. 08/13/2024, kterým **se obec vyslovila proti výstavbě větrných elektráren na katastrech Jestřebí, Jestřebíčko a Pobučí.**

Vymezení AOV103 je proto v přímém rozporu s deklarovaným postojem místní samosprávy a obyvatel. **Takový postup narušuje důvěru v územní plánování a působí jako nucené prosazení záměru, který v místě nemá společenskou akceptaci.**

Požaduji, aby byl tento postoj obce a obyvatel respektován a aby nebyla akcelerační oblast vymezována proti výslovnému a odůvodněnému nesouhlasu dotčeného území.

Nesouhlas místní samosprávy je jedním z veřejných zájmů, který je pořizovatel povinen při rozhodování zvažovat. Prosazení záměru přes výslovný a odůvodněný nesouhlas samosprávy bez přezkoumatelného zdůvodnění nadřazenosti jiného veřejného zájmu je v rozporu se zásadou proporcionality a s principy územní samosprávy zakotvenými v čl. 8 Ústavy ČR a v čl. 101 odst. 4 Listiny základních práv a svobod.

III. Závěr

Z výše uvedených důvodů považuji návrh vymezení akcelerační oblasti AOV103 Jestřebí za věcně nesprávný, nedostatečně odůvodněný a nepřiměřený.
Navržená lokalita není vhodná pro vymezení akcelerační oblasti pro větrnou energetiku, protože vykazuje zásadní střety s ochranou obyvatel, vodních zdrojů, zemědělské půdy, krajinného rázu, migračních koridorů a zvláště chráněných druhů.
Návrh zároveň nedostatečně řeší kumulativní vlivy, bezpečnostní rizika a dopady související infrastruktury.
Požaduji proto, aby byla akcelerační oblast AOV103 Jestřebí v celém rozsahu vypuštěna z návrhu Změny č. 2 Územního rozvojového plánu ČR.
Současně požaduji, aby se správní orgán s těmito připomínkami vypořádal jednotlivě, konkrétně a přezkoumatelně, nikoliv pouze obecným odkazem na navazující řízení.

Přílohy:

Příloha č. 1 a č. 2: Doložené veřejné informace o výskytu vlka v širším okolí řešeného území – oznámení města a záznam z fotopasti

Příloha č. 3 – Mapa biotopu vybraných zvláště chráněných druhů velkých savců v širších souvislostech ČR s orientačním vyznačením AOV103 Jestřebí.
Příloha č. 4 – Detailní mapa migračního koridoru / biotopu velkých savců s překryvem navrhované akcelerační oblasti AOV103 Jestřebí.
Příloha č. 5: Výřez z mapového podkladu s vyznačením území Přírodního parku Březná a navrhované akcelerační oblasti AOV103 – grafické znázornění prostorové vazby mezi chráněným územím a navrhovanou oblastí.
Příloha č. 6: Výřez z mapového podkladu s vyznačením území Přírodního parku Březná a navrhované akcelerační oblasti AOV103 – grafické znázornění prostorové vazby mezi chráněným územím a navrhovanou oblastí.

Dne 21.5.2026

podpis

					Soubor příloh k připomínkám k návrhu Změny č. 2 Územního rozvojového plánu **Příloha 1 a 2:** Doložené veřejné informace o výskytu vlka v širším okolí řešeného území – oznámení města a záznam z fotopasti **Město Zábřeh** 23. února · Výskyt vlka v okolí Jestřebí: Buďte obezřetní Máme potvrzené zprávy o výskytu vlka obecného v lesích u obce Jestřebí. Podle aktuálních informací z terénu a záznamů z fotopastí se v této lokalitě šelma vyskytuje opakovaně a v posledních dnech byla pozorována i při lovu zvěře v blízkosti zastavěného území. Ačkoliv vlk je přirozeně plaché zvíře a přímý střet s člověkem je velmi nepravděpodobný, je namístě dodržovat základní pravidla bezpečnosti: Majitelé psů: Prosíme, mějte své čtyřnohé parťáky v lese vždy na vodítku. Volně pobíhajícího psa může vlk vnímat jako narušitele teritoria nebo kořist, což může vést ke konfliktu. Pohyb v lese: Při procházkách se držte značených cest. Vlk o lidech většinou ví dříve než oni o něm a zdaleka se jim vyhne. Hospodářská zvířata: Chovatele v přilehlých oblastech prosíme k preventivní kontrole zabezpečení pastvin. Cílem tohoto upozornění není vyvolávat strach, ale zajistit bezpečné soužití s přírodou, která nás obklopuje. Vlk do naší krajiny patří, ale vzájemný respekt a opatrnost jsou v tuto chvíli klíčové. Peter Marenčík Olomoucký · Aktuálně Publikováno 26. 2. **Vlk byl opakovaně spatřen u Jestřebí, odborníci vyzývají k obezřetnosti** V lesích u obce Jestřebí na Šumpersku byl opakovaně potvrzen výskyt Vlk obecný. Šelmu zachytily fotopasti i svědci z terénu, v posledních dnech byla pozorována při lovu zvěře poblíž zastavěného území. Odborníci připomínají, že vlk je přirozeně plaché zvíře a střet s člověkem je velmi nepravděpodobný. Přesto doporučují zvýšenou obezřetnost, zejména mít psy v lese na vodítku, držet se značených cest a důsledně zabezpečit hospodářská zvířata. Smyslem upozornění není vyvolávat obavy, ale přispět k bezpečnému soužití člověka s přírodou, kde má tato šelma své místo. https://www.regiotv1.cz/m/vlk_byl_opakovane_spatren_u_jestrebi_odbornici_vyzyvaji_k_obezretnosti Přílohy k připomínkám k návrhu Změny č. 2 ÚRP ČR – AOV103 Jestřebí, Olomoucký kraj 1	

Příloha 3: AOPK ČR. *Ochrana biotopu vybraných zvláště chráněných druhů v územním plánování. Metodika AOPK ČR.* Leden 2020, s. 14

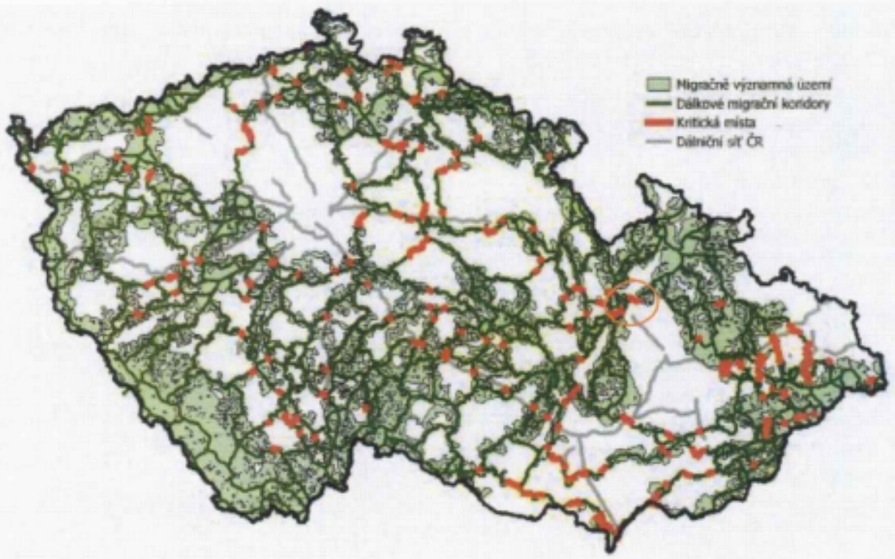

Příloha č. 4: Výňatek z metodiky AOPK ČR „Ochrana biotopu vybraných zvláště chráněných druhů v územním plánování" – část týkající se migračních koridorů, staveb energetické infrastruktury, rušivých účinků staveb a posuzování provozu a údržby.

B. Migrační koridory

V tomto území nesmí docházet k povolování staveb a zařízení, které by mohly ohrozit migrační funkce koridoru. Záměry, které mohou zhoršit kvalitu biotopu v migračním koridoru z hlediska jeho průchodnosti pro cílové druhy, jsou považovány za škodlivý zásah do přirozeného vývoje vybraných ZCHD. Mezi takové zásahy patří zejména:

- **Stavby energetické a telekomunikační infrastruktury, které mohou ovlivnit průchodnost migračního koridoru pro cílové druhy**. Rušivě se mohou projevit například stavby stožárů mobilních operátorů, vysílače, větrné elektrárny, elektrická vedení, energovody, apod. Jednotlivé záměry je nutné posuzovat podle podobných kritérií jako průmyslové stavby, u liniových staveb obdobně jako liniové dopravní stavby. Při posouzení, zda tyto stavby ohrožují průchodnost koridoru, je třeba brát v úvahu nejen stavbu samotnou, ale také s ní spojený provoz a údržbu.

Příloha 5: Poloha navrhované akcelerační zóny, vyznačené červeným obrysem, v návaznosti na migrační koridor velkých savců a kritické místo jejich migrace

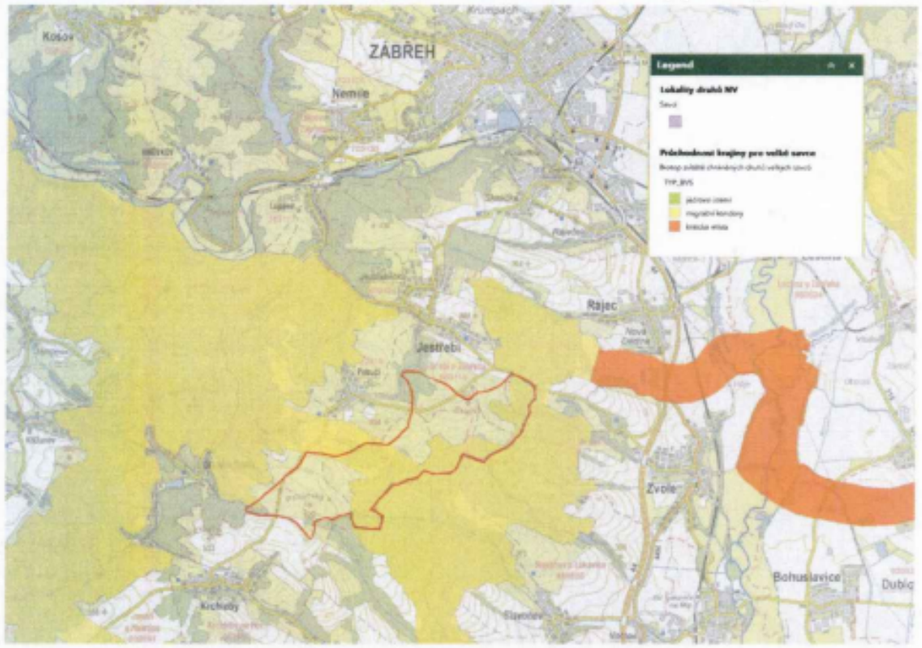

Příloha č. 6: Výřez z mapového podkladu s vyznačením území Přírodního parku Březná a navrhované akcelerační oblasti AOV103 – grafické znázornění prostorové vazby mezi chráněným územím a navrhovanou oblastí.



Poř. č.	Připomínkové místo	Číslo jednací	Článek	AO	Připomínka	Vyhodnocení
2820.	Kasalová Eva	MMR-37720-2026-81	99czzx	AOV103	**VĚC: Připomínky k návrhu Změny č. 2 Územního rozvojového plánu ČR – vymezení akcelerační oblasti AOV103 Jestřebí, Olomoucký kraj** Území dotčené připomínkou: akcelerační oblast AOV103 Jestřebí vymezená v návrhu Změny č. 2 Územního rozvojového plánu ČR, zejména území obce Jestřebí, částí Jestřebí, Jestřebíčko a Pobučí, a navazující migrační koridor velkých savců. Na základě zveřejněné veřejné vyhlášky č. j. MMR-25750/2026-81 ze dne 14. 4. 2026 tímto podle § 97 odst. 1 zákona č. 283/2021 Sb., stavební zákon, v platném znění, a současně podle § 172 odst. 1 zákona č. 500/2004 Sb., správní řád, v platném znění, uplatňuji připomínky k návrhu Změny č. 2 Územního rozvojového plánu ČR a k návrhu Opatření obecné povahy pro akcelerační oblast AOV103 Jestřebí, a to v části týkající se vymezení akcelerační oblasti AOV103 Jestřebí. S navrženým vymezením akcelerační oblasti AOV103 Jestřebí **nesouhlasím a požaduji její úplné vypuštění z návrhu** Změny č. 2 Územního rozvojového plánu ČR. **Navržené vymezení této oblasti považuji za problematické z hlediska ochrany přírody a krajiny, ochrany zemědělského půdního fondu, ochrany vodních zdrojů, ochrany zdraví obyvatel a práv obyvatel dotčených obcí, zejména Jestřebí a Pobučí. Území podle mého názoru nesplňuje předpoklad nízkého environmentálního a společenského rizika, který by měl být pro vymezení akcelerační oblasti pro větrnou energetiku zásadní. Z tohoto důvodu nesouhlasím se zařazením daného území mezi akcelerační oblasti.** 1	**Akceptováno.** Akcelerační oblast AOV103 – Jestřebí byla vypuštěna.

					  I. Hlavní požadavek Požaduji, aby akcelerační oblast AOV103 Jestřebí byla z návrhu Změny č. 2 Územního rozvojového plánu ČR **v celém rozsahu vypuštěna.** Současně požaduji, aby se pořizovatel a příslušné orgány jednotlivě vypořádaly se všemi níže uvedenými připomínkami a odůvodnily, proč by měl být energetický záměr v této konkrétní lokalitě upřednostněn před ochranou vodních zdrojů, krajinného rázu, zemědělské půdy, chráněných druhů a kvality života obyvatel. **II. Odůvodnění připomínek** **1. Nevhodnost lokality a nedostatečné prověření alternativ** Návrh vymezení AOV103 považuji za věcně nedostatečně odůvodněný. Z dostupných podkladů vyplývá, že odhad využitelnosti území je založen zejména na expertním odhadu počtu věží, jejich výkonu a předpokládaných rozestupech, nikoliv na podrobné analýze všech místních limitů. Takový postup je u záměru této velikosti nedostatečný. V lokalitě se předpokládá možnost umístění až 8 větrných elektráren o celkové výšce až 250 m, včetně související dopravní a technické infrastruktury a zařízení pro skladování elektřiny. Takový zásah nelze považovat za běžné doplnění území o obnovitelný zdroj, ale za zásadní změnu charakteru krajiny. **Požaduji, aby pořizovatel doložil, jakým způsobem byly při výběru lokalit porovnány lokality s obdobnými větrnými podmínkami, avšak nižším environmentálním a společenským konfliktem.** Pouhý odkaz na expertní odhad počtu věží nestačí. Nelze souhlasit s tím, aby byly zásadní střety v území pouze odsunuty do navazujících řízení. Územní rozvojový plán má sloužit ke strategickému plánování a předcházení konfliktům, nikoliv k jejich přenesení na pozdější fázi, kdy bude procesní obrana obyvatel a obcí výrazně složitější. Posuzování alternativ lokalizace nemůže být odloženo výhradně do navazujícího EIA řízení, neboť jakmile je akcelerační oblast schválena, je tím vytvořeno fakticky nevratné strategické rozhodnutí, jež alternativy předem uzavírá. Smysl strategického nástroje – územního rozvojového plánu – je právě v tom, aby byla porovnání provedena na úrovni, kde je obrana obyvatel procesně ještě efektivní. **2. Dopady na obyvatele, zdraví a pohodu bydlení** Navržená hranice AOV103 se přibližuje k obytné zástavbě v části Pobučí na vzdálenost přibližně 400 m. Přitom OOP nestanoví žádnou minimální ochrannou vzdálenost od zástavby a její stanovení odkládá až do navazujícího řízení. Požaduji, aby pořizovatel vysvětlil, na základě jakého odborného podkladu považuje tuto vzdálenost za dostatečnou pro ochranu zdraví a pohody bydlení, zejména při uvažované výšce elektráren až 250 m a jejich počtu až 8 věží. Návrh neobsahuje pevné a předem stanovené odstupové vzdálenosti od obytné zástavby. Ochrana obyvatel je ponechána až na navazující řízení, zejména prostřednictvím hlukové studie. To považuji za nepřijatelné, protože po schválení akcelerační oblasti bude fakticky vytvořen silný předpoklad pro následné povolování záměrů. **Vymezení AOV103 může zároveň omezit přirozený rozvoj obcí Jestřebí a Pobučí**. Nová obytná zástavba se s ohledem na hlukové, bezpečnostní, světelné a vizuální dopady 	

					  nebude moci rozumně přibližovat k větrným elektrárnám a bateriovým úložištím. Akcelerační oblast by tak fakticky vytvořila bariéru dalšího sídelního rozvoje. Při kumulaci více větrných elektráren nelze posuzovat každou stavbu izolovaně. Je nezbytné posoudit celkovou hlukovou zátěž celé oblasti, včetně nízkofrekvenčního hluku, infrazvuku, hluku z bateriových úložišť, doprovodné infrastruktury a stávajících zdrojů hluku. Bez stanovení celkového hlukového limitu pro celou AOV nelze zaručit ochranu zdraví a pohody bydlení. U hluku je nutné zohlednit i konkrétní konfiguraci terénu. Jestřebí a Pobučí leží ve svažitém území a část zástavby je orientována směrem k jihu, tedy k navržené oblasti. Větrné elektrárny mají být umístěny výše v terénu, což může způsobit nepříznivé šíření hluku do obce, zejména v noci a za určitých povětrnostních podmínek. Obecná hluková studie bez posouzení těchto místních poměrů by nebyla dostatečná. Zvlášť problematický je také stroboskopický efekt, tzv. shadow flicker. Obytná zástavba Jestřebí a Pobučí leží severně od navržených elektráren, zatímco elektrárny by stály jižně od obcí a výše v terénu. V části dne a roku tak může slunce procházet za rotory směrem k obytné zástavbě a způsobovat rušivé blikání v domech, zahradách i veřejném prostoru. Za nedostatečné považuji spoléhat pouze na následné omezení provozu. Obce jsou rozloženy v širším území, čas východu a západu slunce se v průběhu roku výrazně mění a při uvažovaném počtu až 8 větrných elektráren se mohou účinky jednotlivých zařízení překrývat. Vypínací režim by proto musel být posuzován pro celou obec a pro nejnepříznivější souběhy, což návrh předem nezajišťuje. Návrh rovněž neřeší znehodnocení nemovitostí v dotčených obcích. Umístění až 8 technických staveb o výšce až 250 m v těsné blízkosti obce, spolu s bateriovými úložišti a další infrastrukturou, může mít zásadní dopad na hodnotu rodinných domů, rekreačních objektů i pozemků. Jde o zásah do vlastnických práv obyvatel, který nebyl dostatečně vyhodnocen. Jestřebí a Pobučí jsou vyhledávány právě pro klidné venkovské bydlení, nízkou míru rušení a blízkost krajiny. Řada obyvatel se do těchto obcí stěhuje cíleně kvůli těmto hodnotám. Vymezení akcelerační oblasti by tento charakter zásadně narušilo a snížilo kvalitu bydlení i rekreační hodnotu území. **3. Ochrana vodních zdrojů a hydrogeologická rizika** Lokalita AOV103 je z hlediska vodního režimu citlivým územím. V obcích Jestřebí a Pobučí se nachází individuální zdroje pitné vody, zejména studny, které jsou pro místní obyvatele zásadní. Případné narušení podzemních vod by mohlo mít nevratné důsledky. Podkladová dokumentace podle mého názoru nedostatečně posoudila skutečný rozsah stavebních zásahů. U větrných elektráren o výšce až 250 m nelze vycházet pouze z obecných předpokladů mělkého založení. Reálné technické řešení může vyžadovat hlubinné pilotáže, masivní betonové základy, rozsáhlé zemní práce, zpevněné manipulační plochy a nové přístupové komunikace. Tyto zásahy mohou změnit odtokové poměry, přerušit přirozené drenážní vazby, snížit vsakování vody a negativně ovlivnit mělké i středně hluboké horizonty podzemních vod. To je v přímém rozporu s potřebou chránit zdroje pitné vody a retenční schopnost krajiny. Za nedostatečný považuji také navržený odstup od vodních toků pouze 8 metrů. V podhorském a sklonitém terénu s prameništi, drobnými vodotečemi a občasnými toky tato vzdálenost nemůže zaručit ochranu před kontaminací ani před změnou vodního režimu. 	

					  Požaduji, aby byly plochy v hydrogeologickém dosahu místních studní, pramenišť a vodních toků z AOV103 vyloučeny. Obnovitelné zdroje energie jsou významným veřejným zájmem, ale nemohou být automaticky nadřazeny ochraně pitné vody. Energetický cíl lze naplňovat i v jiných lokalitách, zatímco místní zdroje pitné vody jsou územně nenahraditelné. Požaduji, aby pořizovatel doložil, zda se v AOV103 nebo v jejím bezprostředním okolí nacházejí pásma hygienické ochrany vodních zdrojů (PHO I. nebo II. stupně), a pokud ano, aby vysvětlil, proč podmínky OOP tuto ochranu výslovně neupravují. **4. Ochrana krajinného rázu Přírodního parku Březná a jeho krajinných vazeb** Navrhovaná akcelerační oblast AOV103 se nachází v bezprostřední blízkosti Přírodního parku Březná, který byl zřízen za účelem ochrany krajinného rázu typického pro tuto část Zborovské vrchoviny. Předmětem ochrany jsou zejména rovinaté a mírně zvlněné náhorní části, hluboce zařízlá údolí Březné a Moravské Sázavy, lesní porosty s přirozenou druhovou skladbou, charakteristická struktura zemědělských kultur a krajinné zeleně a podmínky pro nerušenou rekreaci. Navrhované větrné elektrárny o výšce až 250 m jsou v přímém rozporu s hodnotami, které tento přírodní park chrání. **Ochranný účinek přírodního parku nelze omezit pouze na jeho hranici.** Podle § 12 odst. 1 zákona č. 114/1992 Sb., o ochraně přírody a krajiny, je krajinný ráz chráněn před činností, která by snižovala jeho estetickou a přírodní hodnotu. Tato ochrana se nevztahuje výlučně na parcely uvnitř hranice parku, ale musí zahrnovat rovněž bezprostřední okolí, pohledové horizonty, krajinné průhledy a rekreační vazby. Větrné elektrárny o výšce až 250 m by se výrazně uplatňovaly i z území přírodního parku a z navazujících krajinných prostorů. Jejich dopad proto nelze hodnotit toliko podle toho, zda samotná patka větrné elektrárny leží přímo uvnitř přírodního parku - rozhodující je vizuální a krajinný dosah staveb, nikoli formální poloha jejich základů. **Dokumentace SEA nepracuje s reálnými výškovými parametry.** Analýza nárůstu viditelnosti v dokumentaci SEA pracuje s výškami stožárů 120 m, 170 m a 200 m. Při celkové výšce větrných elektráren až 250 m, která je územním opatřením výslovně připuštěna, jsou závěry této analýzy systematicky podhodnoceny. Technické stavby tohoto měřítka se stanou dominantním prvkem v krajině a budou viditelné z rozsáhlého území - z dotčených obcí, z jejich obytného zázemí a prokazatelně i z částí území Přírodního parku Březná a z rekreačních tras, které jsou s parkem funkčně svázány. Posouzení zpracované pro nižší výšky nemůže být podkladem pro závěr o přijatelnosti staveb výšky 250 m. **Návrh se nevypořádává s konkrétními pohledovými vazbami.** Posouzení krajinného rázu se omezuje na výběr několika vzdálených dominant a konstatuje obecně přijatelný dopad. Ochrana krajinného rázu přitom musí zahrnovat pohledové osy a horizonty z území přírodního parku, dálkové pohledy z vyhlídkových míst a turistických tras, vizuální vazby mezi AOV103 a územím parku i panoramata sídel, která jsou s parkem krajinně propojena. Nic z toho dokumentace přesvědčivě neřeší. V územích s významnou ochranou krajinného rázu bývá běžná výstavba omezována právě proto, aby bylo zachováno měřítko krajiny, sídelní panoramata a harmonické vztahy v území. 	

					Připomínky k návrhu Změny č. 2 Územního rozvojového plánu ČR – oblast AOV103 Jestřebí Větrné elektrárny o výšce až 250 m by tuto logiku zcela popřely: do krajiny, v níž je z důvodu ochrany krajinného rázu regulována i výstavba běžných staveb, by byly umístěny technické dominanty násobně převyšující jakoukoliv srovnatelnou zástavbu i přirozené krajinné měřítko. Takový rozpor vyžaduje mimořádně pečlivé a přesvědčivé zdůvodnění, které v návrhu zcela chybí. **Nebyl zajištěn souhlas příslušného orgánu ochrany přírody.** Z dostupné dokumentace nevyplývá, že by byl k navržené AOV103 vydán souhlas orgánu ochrany přírody příslušného k ochraně krajinného rázu Přírodního parku Březná ve smyslu § 12 odst. 2 zákona č. 114/1992 Sb. Bez takového závazného stanoviska nelze tvrdit, že vymezení AOV103 je slučitelné s právní ochranou přírodního parku a hodnotami, pro jejichž zachování byl zřízen. Příloha 6: Výřez z mapového podkladu s vyznačením území Přírodního parku Březná a navrhované akcelerační oblasti AOV103 – grafické znázornění prostorové vazby mezi chráněným územím a navrhovanou oblastí. **Na základě výše uvedeného požaduji:** 1. Zpracování samostatného odborného posouzení vlivu AOV103 na krajinný ráz Přírodního parku Březná a jeho bezprostřední krajinné vazby, a to pro reálnou výšku větrných elektráren až 250 m, včetně analýzy viditelnosti z území parku, z rekreačních tras a vyhlídkových míst a vyhodnocení zásahu do pohledových horizontů a sídelních panoramat. 2. Vydání závazného stanoviska příslušného orgánu ochrany přírody ke slučitelnosti AOV103 s ochranou krajinného rázu Přírodního parku Březná podle § 12 odst. 2 zákona č. 114/1992 Sb., o ochraně přírody a krajiny, a to před přijetím opatření obecné povahy. 3. Doplnění přesvědčivého zdůvodnění, proč jsou větrné elektrárny o výšce až 250 m slučitelné s měřítkem a hodnotami krajiny, v níž je z důvodu ochrany krajinného rázu omezována i běžná výstavba. **5. Zásah do krajinného rázu a proměna charakteru venkovské krajiny** Navrhovaná akcelerační oblast AOV103 se nachází v krajině, která tvoří bezprostřední obytné a rekreační zázemí obcí Jestřebí, Pobučí a jejich okolí. Obyvatelé tuto krajinu nevnímají jen jako vzdálený pohledový horizont – je součástí jejich každodenního prostředí, výhledů z obytných domů, zahrad a pozemků. Umístění větrných elektráren o výšce až 250 m ve vyvýšené poloze na hřebeni by proto znamenalo podstatný a trvalý zásah do vizuální pohody bydlení, který nelze bagatelizovat odkazem na obecnou potřebu rozvoje obnovitelných zdrojů. **Návrh nedostatečně hodnotí každodenní pohledovou zátěž obyvatel.** Posouzení krajinného rázu se omezuje na vybrané vzdálené dominanty – Mírov, panorama Zábřeha, vodní elektrárnu v Třeštině. Zcela opomíjí každodenní pohledy z obytných domů, zahrad, místních cest a zemědělských pozemků. Přitom větrné elektrárny umístěné na hřebeni v otevřené krajině budou viditelné z velkých vzdáleností a jejich vizuální dopad bude plošný, nikoli pouze lokální. Ochrana vizuální integrity sídel a každodenního obytného prostředí přitom tvoří nedílnou součást ochrany krajinného rázu podle § 12 zákona č. 114/1992 Sb. 5	

					  Umístění větrných elektráren by zásadně změnilo charakter krajiny. Krajina v okolí Jestřebí a Pobučí má venkovský, zemědělský a částečně lesní charakter. Realizace skupiny větrných elektráren spolu s obslužnými cestami, transformačními stanicemi a bateriovými úložišti by tento charakter nevratně změnila směrem k průmyslovému využití území. Podmínky územního opatření omezující barevnost vedlejších staveb nebo osvětlení tento zásah nezahladí – hlavním problémem jsou samotné dominantní stavby větrných elektráren, nikoli jejich doprovodná infrastruktura. **Kumulativní noční světelné působení nebylo posouzeno.** Územní opatření v podmínce 3.1 písm. m) ukládá stínění leteckého výstražného osvětlení s omezením viditelnosti pouze seshora. Účinnost tohoto opatření za konkrétních místních podmínek však není prokázána. Světlo emitované směrem nahoru se při oblačném počasí odráží od mraků a šíří laterálně – tomuto efektu stínění ze stran nezabrání. Při uvažovaném počtu až 8 větrných elektráren nepůjde o ojedinělý světelný bod, ale o souběžné přerušované blikání několika vysokých staveb vnímané současně z obytné zástavby dotčených obcí. Kumulativní světelný efekt celé skupiny větrných elektráren nebyl v územním opatření jako celek posouzen. **Na základě výše uvedeného požaduji:** 1. Doplnění posouzení krajinného rázu o vyhodnocení každodenních pohledů z obytných domů, zahrad a veřejných prostranství dotčených obcí, a to pro reálnou výšku větrných elektráren až 250 m. 2. Prokázání, že navržené clonění leteckého výstražného osvětlení bude za konkrétních terénních a meteorologických podmínek v lokalitě skutečně účinné, nebo zpracování komplexního posouzení kumulativního nočního světelného vlivu celé skupiny až 8 větrných elektráren na obytnou zástavbu dotčených obcí. **6. Ochrana přírody, biokoridorů a zvláště chráněných druhů** Vymezení AOV103 zasahuje do území, které má význam pro ekologickou stabilitu krajiny a migraci živočichů. Samotné podmínky územního opatření připouštějí existenci migračního koridoru velkých savců ve střední části akcelerační oblasti. To je podle mého názoru zásadní rozpor: **území s migračním koridorem velkých savců nelze považovat za území s nízkým environmentálním rizikem.** Ve zmíněném koridoru je nutné chránit migrační prostupnost krajiny pro velké savce, včetně vlka obecného, rysa ostrovida, losa evropského a medvěda hnědého. Výstavba větrných elektráren, nových komunikací, kabelových tras, manipulačních ploch, oplocených areálů a bateriových úložišť může vést k fragmentaci území a faktickému zhoršení migrační funkce krajiny. Tento problém nelze odstranit pouze obecnou podmínkou, že v koridoru nesmí dojít ke snížení jeho průchodnosti. AOV103 je určena pro větrné elektrárny o výšce až 250 m a odůvodnění počítá až s 8 věžemi v této oblasti. **Nejde tedy o jednotlivý drobný zásah, ale o soubor vysokých technických staveb a související infrastruktury s vizuálním, akustickým a rušivým účinkem.** Metodika AOPK ČR k ochraně biotopu vybraných zvláště chráněných druhů v územním plánování uvádí, že **u velkých savců jsou dálkové přesuny podmínkou trvalé existence populací a že je zásadní zachovat propojení oblastí výskytu na území ČR i s okolními zeměmi.** V případě vlka obecného metodika výslovně popisuje jeho schopnost pohybu na 	

					Připomínky k návrhu Změny č. 2 Územního rozvojového plánu ČR – oblast AOV103 Jestřebí dlouhé vzdálenosti a potřebu zachovat prostupnost biotopu pro genetickou výměnu mezi populacemi. V lokalitě AOV103 je přitom **doložen opakovaný výskyt vlka obecného**, tedy jednoho z cílových druhů, pro které je tento biotop vymezen. **Opakovaný výskyt vlka obecného v okolí Jestřebí je doložen** také oficiálním sdělením města Zábřeh zveřejněným dne 23. 2. 2026 na oficiálním facebookovém profilu města. Město v něm uvádí, že má potvrzené zprávy o výskytu vlka obecného v lesích u obce Jestřebí, a to na základě aktuálních informací z terénu a záznamů z fotopastí. Současně uvádí, že vlk byl v posledních dnech pozorován i při lovu zvěře v blízkosti zastavěného území. Sdělení bylo zveřejněno na oficiálním facebookovém profilu města Zábřeh, a tedy se jedná o veřejné komuniké orgánu územní samosprávy, nikoliv o soukromé podání. Lze předpokládat, že město vycházelo z informací, které mu byly předány příslušnými orgány nebo odborníky z terénu.**Tato skutečnost potvrzuje, že území v okolí AOV103 není pouze teoretickým migračním prostorem, ale fakticky využívaným biotopem zvláště chráněného druhu.** Za nedostatečné považuji, že návrh připouští „nezbytná křížení" liniové infrastruktury s biokoridory. Při rozsahu záměrů souvisejících s větrnou energetikou může právě doprovodná infrastruktura fakticky způsobit narušení funkce biokoridorů, přestože samotné věže budou formálně umístěny mimo některé vymezené prvky. Požadavek na zachování minimální šířky migračního koridoru 500 m nepovažuji za dostatečný. Funkčnost koridoru nelze posuzovat pouze geometricky podle jeho zbytkové šířky, ale podle skutečné průchodnosti území a podle ochoty velkých savců územím procházet. Rušivě může působit nejen fyzický zábor, ale také hluk, nízkofrekvenční zvuk, vibrace, servisní provoz, pohyb osob a techniky, noční osvětlení a vizuální dominance rotujících lopatek. Tento závěr odpovídá také metodice AOPK ČR „Ochrana biotopu vybraných zvláště chráněných druhů v územním plánování". Metodika u migračních koridorů výslovně uvádí, že podstatný vliv má nejen zúžení doporučené šířky koridoru, ale také charakter stavby a její rušivý účinek. **Současně uvádí, že stavby energetické a telekomunikační infrastruktury mohou ovlivnit průchodnost migračního koridoru pro cílové druhy, přičemž rušivě se mohou projevit zejména větrné elektrárny,** elektrická vedení a energovody. Při posouzení je podle metodiky nutné brát v úvahu nejen stavbu samotnou, ale také s ní spojený provoz a údržbu. Relevantní výňatek z metodiky AOPK ČR přikládám jako přílohu č.4 této připomínky. Podmínka 3.1 písm. o) vyžaduje zachování minimální šířky koridoru 500 m, avšak nestanoví žádný mechanismus ověření skutečné průchodnosti, ani nevymezuje, jaké monitorovací opatření prokáže, že k „omezení pohybu velkých savců" nedochází. Bez takového mechanismu je podmínka fakticky nevymahatelná. Zvlášť závažné je, že tento migrační koridor navazuje na kritické místo koridoru. Kritická místa jsou prostorově omezená místa, kde je průchodnost biotopu již nyní zhoršená, a jejich zachování je zásadní pro využitelnost celého biotopu. **Pokud zvěř projde kritickým místem a bezprostředně poté narazí v navazujícím koridoru na soubor větrných elektráren, bateriových úložišť, osvětlení a obslužné infrastruktury, dojde k faktickému oslabení nebo znehodnocení migračního propojení.** Tento zásah je patrný zejména z přílohy č. 5, která zobrazuje překryv navrhované AOV103 s migračním koridorem velkých savců. Tento koridor je nutné posuzovat v širších souvislostech, nikoli pouze izolovaně v rámci katastru obce Jestřebí**. Jde o významné propojení mezi navazujícími lesními celky a** 7	

					Připomínky k návrhu Změny č. 2 Územního rozvojového plánu ČR – oblast AOV103 Jestřebí **oblastmi Jeseníků, Moravskoslezského kraje a směrem do východních Čech.** Přerušení nebo významné zhoršení průchodnosti v tomto místě by proto nemělo pouze lokální dopad, ale mohlo by oslabit regionální migrační propojení velkých savců. Návrh sám počítá s monitoringem mortality ptáků a monitoringem netopýrů až po uvedení větrných elektráren do provozu. Tím **fakticky přiznává existenci významného rizika.** Ochrana zvláště chráněných druhů však má být preventivní. Není přijatelné nejprve umožnit výstavbu a teprve následně zjišťovat, zda dochází k úhynům ptáků nebo netopýrů. Problematické je také odkazování na metodické doporučení ČESON „v přípravě" u ochrany netopýrů. **Povinnosti a ochranná opatření nemohou být založeny na dokumentu, jehož obsah není v době projednávání známý.** Takový postup snižuje právní jistotu a činí tuto část opatření obtížně přezkoumatelnou. Podkladové posouzení podle § 11 odst. 4 ZOZE bylo dokončeno dne 9. 12. 2025, jak je výslovně uvedeno v odůvodnění územního opatření. Opakovaný výskyt vlka obecného byl doložen sdělením města Zábřeh ze dne 23. 2. 2026 – tedy více než dva měsíce po dokončení posouzení. T**oto posouzení proto aktuálně doložený výskyt vlka v okolí AOV103 nemohlo zohledňovat a nemůže být bez dalšího považováno za dostatečný podklad pro závěr, že vymezení akcelerační oblasti nemá negativní dopad na zvláště chráněný druh. Požaduji, aby pořizovatel zajistil aktualizaci tohoto posouzení s přihlédnutím k nově doložené přítomnosti vlka obecného v lokalitě, nebo aby přezkoumatelně vysvětlil, proč taková aktualizace není nezbytná.** Požaduji, aby pořizovatel zajistil zpřístupnění posouzení podle § 11 odst. 4 ZOZE, včetně mapových příloh, aby bylo možné ověřit, jak bylo konkrétní místo v blízkosti kritického místa dálkového migračního koridoru posouzeno. Z odůvodnění vyplývá, že bylo zpracováno posouzení podle § 11 odst. 4 ZOZE. Z předložených podkladů však není zřejmé, že by se toto posouzení konkrétně a přezkoumatelně vypořádalo s aktuálně doloženým výskytem vlka obecného v okolí Jestřebí, s návazností migračního koridoru na kritické místo a s kumulativním účinkem až 8 VTE, obslužných komunikací, kabelových tras, manipulačních ploch a bateriových úložišť na skutečnou průchodnost migračního koridoru. Vzhledem k doloženému výskytu vlka obecného, významu migračního koridoru a existenci kritického místa požaduji, aby pořizovatel tento podklad vypořádal jako konkrétní důkaz aktuálního využívání území zvláště chráněným druhem. Lokalitu AOV103 nelze z těchto důvodů považovat za území s nízkým environmentálním rizikem vhodné pro akcelerační oblast. **Požaduji, aby pořizovatel před případným schválením AOV103 zajistil doplnění, aktualizaci a zveřejnění posouzení podle § 11 odst. 4 ZOZE tak, aby se konkrétně a přezkoumatelně vypořádalo s aktuálně doloženým výskytem vlka obecného v okolí Jestřebí, s dotčením migračního koridoru velkých savců, s návazností na kritické místo biotopu a s kumulativními vlivy všech souvisejících staveb a zařízení, včetně větrných elektráren, obslužných komunikací, kabelových tras, manipulačních ploch, bateriových úložišť, servisního provozu, hluku, vibrací, nočního osvětlení a vizuálního rušení. Současně požaduji, aby bez takového doplnění nebylo přezkoumatelně uzavřeno, že AOV103 představuje území s nízkým environmentálním rizikem vhodné pro vymezení akcelerační oblasti.** 8	

7. Zemědělský půdní fond a hospodaření v krajině

AOV103 je vymezena převážně v zemědělsky využívané krajině. Dotčené plochy zahrnují zemědělskou půdu, jejíž ochrana má být jedním z veřejných zájmů územního plánování. Návrh se však soustředí především na zachování přístupu k pozemkům a na to, aby nevznikaly neobhospodařovatelné zbytky, nikoliv na skutečnou ochranu půdy jako neobnovitelného zdroje.

Výstavba větrných elektráren a doprovodné infrastruktury povede k záborům půdy, zhutnění půdy těžkou technikou, změnám odtokových poměrů, zvýšení erozního rizika a fragmentaci pozemků. Přístupové cesty a manipulační plochy mohou dlouhodobě narušit způsob hospodaření v území.

Nedostatečně je řešena také ochrana meliorací a drenážních systémů. Pouhé konstatování, že nemá být narušena jejich funkce, není dostatečné. U masivních zemních prací, hlubokého zakládání a výstavby komunikací je riziko přerušení odvodňovacích systémů reálné a mělo být vyhodnoceno již ve fázi návrhu akcelerační oblasti.

8. Bateriová úložiště a další související infrastruktura

Návrh neřeší pouze samotné větrné elektrárny. Součástí záměrů mohou být také areály pro skladování elektřiny, obslužné komunikace, kabelová vedení, trafostanice, manipulační plochy a další technická infrastruktura.

Bateriová úložiště představují samostatný zdroj rizik. Mohou znamenat další zábor půdy, zvýšení hlukové zátěže vlivem chlazení, zvýšení požárního rizika a riziko úniku látek při havárii. V tichém venkovském prostředí může být i monotónní provozní hluk technologií významným rušivým prvkem, zejména v nočních hodinách.

V případě požáru bateriového úložiště nebo havárie větrné elektrárny nelze vyloučit kontaminaci půdy a vod. Tato rizika jsou zvlášť závažná v území, **kde jsou obyvatelé závislí na místních zdrojích vody**. Návrh však neobsahuje dostatečnou analýzu havarijních scénářů ani jejich dopadů na konkrétní hydrogeologické poměry lokality.

Požaduji, aby OOP výslovně zakázalo umísťování bateriových úložišť v hydrogeologicky citlivém území nebo v definované vzdálenosti od místních studní, pramenišť a vodních toků. Podmínka 3.1 písm. b) sice limituje plošnou výměru areálů úložišť, ale havarijní rizika pro vodní zdroje neřeší vůbec. Tato mezera je nepřijatelná v lokalitě, kde jsou obyvatelé závislí na individuálních zdrojích pitné vody.

9. Bezpečnostní a technická rizika

V územním opatření chybí jasné stanovení bezpečných odstupových vzdáleností od obytné zástavby, komunikací, turistických tras a dalších míst, kde se mohou pohybovat osoby. U staveb o výšce až 250 m je nutné zohlednit nejen hluk, ale také riziko pádu částí zařízení, havárie, požáru, námrazy a odletu ledu z lopatek.

Není dostatečně řešeno ani riziko šíření požáru z gondoly větrné elektrárny nebo z bateriového úložiště do okolní krajiny. V lesnatém a sklonitém terénu může být zásah hasičů komplikovaný a následky mohou být závažné.

Návrh podle mého názoru nedostatečně vyhodnocuje také zvýšenou dopravní zátěž v době výstavby. Přeprava částí větrných elektráren, stavebních materiálů a těžké techniky může znamenat zásahy do místních komunikací, zvýšený hluk, prašnost a omezení běžného života obyvatel.

					  Skutečnost, že bezpečné vzdálenosti nejsou stanoveny v OOP, neznamená, že budou dostatečně stanoveny v navazujícím řízení. Po schválení akcelerační oblasti je faktická procesní váha lokality rozhodnuta a navazující řízení probíhá pod silným předpokladem jejího využití. **10. Nedostatečné posouzení kumulativních a synergických vlivů** Jedním z hlavních nedostatků návrhu je podle mého názoru **absence komplexního posouzení kumulativních a synergických vlivů. Nestačí hodnotit jednotlivé větrné elektrárny nebo jednotlivé typy vlivů odděleně.** Je nutné posoudit společné působení všech zamýšlených větrných elektráren, bateriových úložišť, dopravní a technické infrastruktury, hluku, stroboskopického efektu, světelného značení, zásahu do krajinného rázu, vlivu na vodní režim, vlivu na migrační prostupnost území a vlivu na zemědělské hospodaření. Bez takového komplexního posouzení nelze tvrdit, že AOV103 je vhodnou akcelerační oblastí. Kumulace vlivů může být pro obyvatele a krajinu podstatně závažnější než jednotlivé izolované dopady. Zvláštní pozornost je nutné věnovat kumulativní hlukové zátěži. Podmínka 3.1 písm. k) sice ukládá zpracovat hlukovou studii zohledňující kumulativní působení existujících zdrojů hluku, avšak nestanoví žádný celkový hlukový limit (cap) pro AOV103 jako celek. Podmínka rovněž nevyžaduje posouzení nejhoršího možného souběhu všech VTE najednou za nepříznivých meteorologických podmínek. Bez takového celkového limitu a bez posouzení nejnepříznivějšího souběhu nelze zaručit, že kumulativní hluková zátěž pro obyvatele Jestřebí a Pobučí zůstane v přijatelných mezích. Podmínka 3.1 písm. k) stanoví povinnost zpracovat hlukovou studii, avšak nestanoví, jaké právní důsledky nastávají, pokud studie prokáže překročení limitů. V takovém případě by již byla akcelerační oblast schválena a jednotlivá řízení by probíhala pod silným tlakem jejího využití. OOP musí předem garantovat, že záměry, které stanoveným limitům vyhovět nemohou, budou z oblasti vyloučeny. **Požaduji, aby pořizovatel před případným schválením AOV103 doplnil konkrétní a přezkoumatelné posouzení kumulativních a synergických vlivů všech záměrů a související infrastruktury v AOV103 jako celku, nikoliv pouze posouzení jednotlivých staveb nebo jednotlivých typů vlivů odděleně. Toto posouzení musí zahrnovat zejména společné působení všech větrných elektráren, bateriových úložišť, přístupových komunikací, kabelových tras, manipulačních ploch, hluku, nízkofrekvenčního hluku, míhání stínu/stroboskopického efektu, nočního světelného značení, zásahu do krajinného rázu, vlivů na vodní režim, migrační prostupnost území a zemědělské hospodaření.** **Současně požaduji, aby územní opatření stanovilo jednoznačné a vymahatelné podmínky pro AOV103 jako celek, včetně celkového hlukového limitu, povinnosti posoudit nejnepříznivější provozní souběh všech uvažovaných větrných elektráren za nepříznivých meteorologických podmínek a jasného právního následku pro případ nesplnění těchto podmínek. Tímto následkem musí být nepřípustnost povolení záměru nebo jeho části, pokud by samostatně nebo v kumulaci s ostatními záměry vedl k překročení stanovených limitů, ohrožení veřejného zdraví nebo k nepřiměřenému zatížení obyvatel dotčených obcí. Bez takového doplnění nelze** 	

přezkoumatelně uzavřít, že AOV103 představuje území s nízkým environmentálním a společenským rizikem.

11. Rozpor se smyslem akceleračních oblastí a se zásadou proporcionality

Akcelerační oblasti mají být vymezovány tam, kde je možné rozvoj obnovitelných zdrojů uskutečnit **s nízkým environmentálním rizikem a s přiměřenými dopady na území. Lokalita AOV103 tyto znaky podle mého názoru nesplňuje.**

V území se střetává více významných veřejných zájmů: ochrana obyvatel, ochrana vody, ochrana zemědělské půdy, ochrana krajinného rázu, ochrana zvláště chráněných druhů a zachování migrační prostupnosti krajiny. Taková lokalita nemůže být považována za bezproblémovou nebo nízkorizikovou.

Návrh také dostatečně neprokazuje, že cíle rozvoje obnovitelných zdrojů nelze splnit v jiných lokalitách s menšími dopady. Pokud existují vhodnější alternativy, je prosazování AOV103 nepřiměřené.

Zásada proporcionality vyžaduje, aby zásah do práv obyvatel, samosprávy, životního prostředí a krajiny nebyl větší, než je nezbytné. V případě AOV103 tato podmínka splněna není.

Zákon ZOZE sám v § 6 vyžaduje, aby akcelerační oblasti byly vymezovány v souladu s principy ochrany veřejných zájmů. Pokud je vymezení v přímém konfliktu s ochranou vodních zdrojů, migrací zvláště chráněných druhů a zdravím obyvatel, není splněna podmínka, kterou samotný zákon klade.

12. Nesoulad s postojem místní samosprávy a obyvatel

Obyvatelé dotčeného území již v minulosti vyjádřili nesouhlas s výstavbou větrných elektráren v této lokalitě. Nesouhlas byl vyjádřen také peticí a následně usnesením Zastupitelstva obce Jestřebí ze dne 10. 9. 2024 č. 08/13/2024, kterým **se obec vyslovila proti výstavbě větrných elektráren na katastrech Jestřebí, Jestřebíčko a Pobučí.**

Vymezení AOV103 je proto v přímém rozporu s deklarovaným postojem místní samosprávy a obyvatel. **Takový postup narušuje důvěru v územní plánování a působí jako nucené prosazení záměru, který v místě nemá společenskou akceptaci.**

Požaduji, aby byl tento postoj obce a obyvatel respektován a aby nebyla akcelerační oblast vymezována proti výslovnému a odůvodněnému nesouhlasu dotčeného území.

Nesouhlas místní samosprávy je jedním z veřejných zájmů, který je pořizovatel povinen při rozhodování zvažovat. Prosazení záměru přes výslovný a odůvodněný nesouhlas samosprávy bez přezkoumatelného zdůvodnění nadřazenosti jiného veřejného zájmu je v rozporu se zásadou proporcionality a s principy územní samosprávy zakotvenými v čl. 8 Ústavy ČR a v čl. 101 odst. 4 Listiny základních práv a svobod.

					  III. Závěr Z výše uvedených důvodů považuji návrh vymezení akcelerační oblasti AOV103 Jestřebí za věcně nesprávný, nedostatečně odůvodněný a nepřiměřený. **Navržená lokalita není vhodná pro vymezení akcelerační oblasti pro větrnou energetiku, protože vykazuje zásadní střety s ochranou obyvatel, vodních zdrojů, zemědělské půdy, krajinného rázu, migračních koridorů a zvláště chráněných druhů.** Návrh zároveň nedostatečně řeší kumulativní vlivy, bezpečnostní rizika a dopady související infrastruktury. **Požaduji proto, aby byla akcelerační oblast AOV103 Jestřebí v celém rozsahu vypuštěna z návrhu Změny č. 2 Územního rozvojového plánu ČR.** Současně požaduji, aby se správní orgán s těmito připomínkami vypořádal jednotlivě, konkrétně a přezkoumatelně, nikoliv pouze obecným odkazem na navazující řízení. **Přílohy:** Příloha č. 1 a č. 2: Doložené veřejné informace o výskytu vlka v širším okolí řešeného území – oznámení města a záznam z fotopasti Příloha č. 3 – Mapa biotopu vybraných zvláště chráněných druhů velkých savců v širších souvislostech ČR s orientačním vyznačením AOV103 Jestřebí. Příloha č. 4 – Detailní mapa migračního koridoru / biotopu velkých savců s překryvem navrhované akcelerační oblasti AOV103 Jestřebí. Příloha č. 5: Výřez z mapového podkladu s vyznačením území Přírodního parku Březná a navrhované akcelerační oblasti AOV103 – grafické znázornění prostorové vazby mezi chráněným územím a navrhovanou oblastí. Příloha č. 6: Výřez z mapového podkladu s vyznačením území Přírodního parku Březná a navrhované akcelerační oblasti AOV103 – grafické znázornění prostorové vazby mezi chráněným územím a navrhovanou oblastí. Dne 20.5.2026 KDl ..... podpis 	

					Soubor příloh k připomínkám k návrhu Změny č. 2 Územního rozvojového plánu **Příloha 1 a 2:** Doložené veřejné informace o výskytu vlka v širším okolí řešeného území – oznámení města a záznam z fotopasti **Město Zábřeh** 23. února · Výskyt vlka v okolí Jestřebí: Buďte obezřetní Máme potvrzené zprávy o výskytu vlka obecného v lesích u obce Jestřebí. Podle aktuálních informací z terénu a záznamů z fotopastí se v této lokalitě šelma vyskytuje opakovaně a v posledních dnech byla pozorována i při lovu zvěře v blízkosti zastavěného území. Ačkoliv vlk je přirozeně plaché zvíře a přímý střet s člověkem je velmi nepravděpodobný, je namístě dodržovat základní pravidla bezpečnosti: Majitelé psů: Prosíme, mějte své čtyřnohé parťáky v lese vždy na vodítku. Volně pobíhajícího psa může vlk vnímat jako narušitele teritoria nebo kořist, což může vést ke konfliktu. Pohyb v lese: Při procházkách se držte značených cest. Vlk o lidech většinou ví dříve než oni o něm a zdaleka se jim vyhne. Hospodářská zvířata: Chovatele v přilehlých oblastech prosíme k preventivní kontrole zabezpečení pastvin. Cílem tohoto upozornění není vyvolávat strach, ale zajistit bezpečné soužití s přírodou, která nás obklopuje. Vlk do naší krajiny patří, ale vzájemný respekt a opatrnost jsou v tuto chvíli klíčové. Peter Marenčík Olomoucký Aktuálně Publikováno 26. 2. **Vlk byl opakovaně spatřen u Jestřebí, odborníci vyzývají k obezřetnosti** V lesích u obce Jestřebí na Šumpersku byl opakovaně potvrzen výskyt Vlk obecný. Šelmu zachytily fotopasti i svědci z terénu, v posledních dnech byla pozorována při lovu zvěře poblíž zastavěného území. Odborníci připomínají, že vlk je přirozeně plaché zvíře a střet s člověkem je velmi nepravděpodobný. Přesto doporučují zvýšenou obezřetnost, zejména mít psy v lese na vodítku, držet se značených cest a důsledně zabezpečit hospodářská zvířata. Smyslem upozornění není vyvolávat obavy, ale přispět k bezpečnému soužití člověka s přírodou, kde má tato šelma své místo. https://www.regiotv1.cz/m/vlk_byl_opakovane_spatren_u_jestrebi_odbornici_vyzyvaji_k_obezretnosti Přílohy k připomínkám k návrhu Změny č. 2 ÚRP ČR – AOV103 Jestřebí, Olomoucký kraj 1	

Příloha 3: AOPK ČR. *Ochrana biotopu vybraných zvláště chráněných druhů v územním plánování. Metodika AOPK ČR.* Leden 2020, s. 14

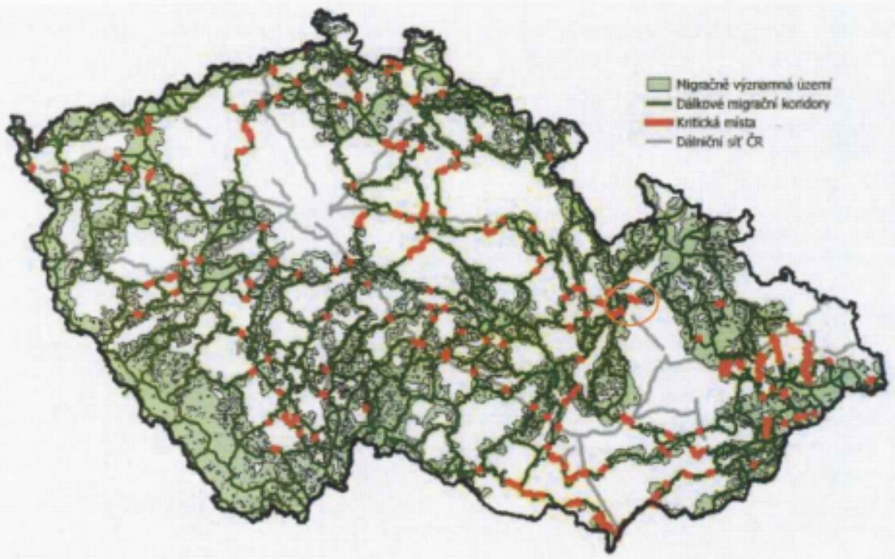

Příloha č. 4: Výňatek z metodiky AOPK ČR „Ochrana biotopu vybraných zvláště chráněných druhů v územním plánování" – část týkající se migračních koridorů, staveb energetické infrastruktury, rušivých účinků staveb a posuzování provozu a údržby.

B. Migrační koridory

V tomto území nesmí docházet k povolování staveb a zařízení, které by mohly ohrozit migrační funkce koridoru. Záměry, které mohou zhoršit kvalitu biotopu v migračním koridoru z hlediska jeho průchodnosti pro cílové druhy, jsou považovány za škodlivý zásah do přirozeného vývoje vybraných ZCHD. Mezi takové zásahy patří zejména:

- **Stavby energetické a telekomunikační infrastruktury, které mohou ovlivnit průchodnost migračního koridoru pro cílové druhy**. Rušivě se mohou projevit například stavby stožárů mobilních operátorů, vysílače, větrné elektrárny, elektrická vedení, energovody, apod. Jednotlivé záměry je nutné posuzovat podle podobných kritérií jako průmyslové stavby, u liniových staveb obdobně jako liniové dopravní stavby. Při posouzení, zda tyto stavby ohrožují průchodnost koridoru, je třeba brát v úvahu nejen stavbu samotnou, ale také s ní spojený provoz a údržbu.

Přílohy k připomínkám k návrhu Změny č. 2 ÚRP ČR – AOV103 Jestřebí, Olomoucký kraj
2

Příloha 5: Poloha navrhované akcelerační zóny, vyznačené červeným obrysem, v návaznosti na migrační koridor velkých savců a kritické místo jejich migrace

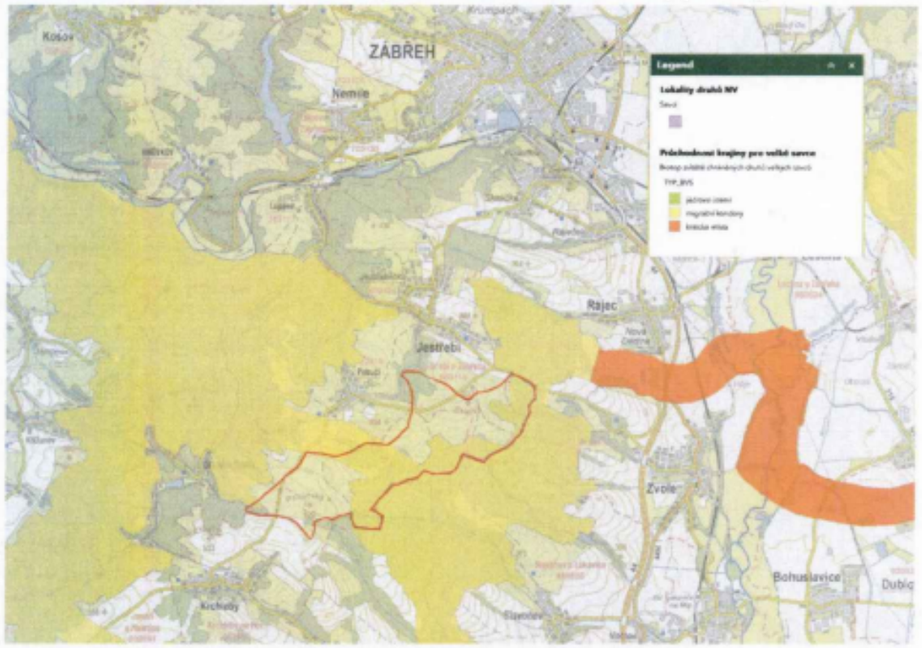

Příloha č. 6: Výřez z mapového podkladu s vyznačením území Přírodního parku Březná a navrhované akcelerační oblasti AOV103 – grafické znázornění prostorové vazby mezi chráněným územím a navrhovanou oblastí.



Poř. č.	Připomínkové místo	Číslo jednací	Článek	AO	Připomínka	Vyhodnocení
2821.	Kratochvílová Jana	MMR-37722-2026-81	99czzx	AOV103	**VĚC: Připomínky k návrhu Změny č. 2 Územního rozvojového plánu ČR – vymezení akcelerační oblasti AOV103 Jestřebí** Na základě zveřejněné veřejné vyhlášky č.j. MMR-25750/2026-81 ze dne 14.4.2026 tímto uplatňuji podle § 97 odst.1 zákona č.283/2021 Sb., stavební zákon, v platném znění, připomínky k návrhu Změny č.2 Územního rozvojového plánu, týkající se vymezení akcelerační oblasti AOV103 Jestřebí. **I. Žádost o vyloučení oblasti** Na základě níže uvedených důvodů **nesouhlasím** s tímto návrhem Změny č.2 Územního rozvojového plánu a **požaduji vyloučení akcelerační oblasti AOV103 Jestřebí z návrhu Změny č. 2 Územního rozvojového plánu ČR**. Mám za to, že vymezení této oblasti je v přímém rozporu se zájmy ochrany přírody, krajiny, zemědělského půdního fondu a ochrany zdraví a práv obyvatel dotčených obcí Jestřebí a Pobučí. **II. Odůvodnění připomínek** **1. Nedostatky návrhu a procesní pochybení** Návrh vykazuje zásadní procesní a věcné vady, postrádá konkrétní podklady a podrobnou analýzu lokality. Vychází pouze z expertních odhadů (počet věží, instalovaný výkon), nikoliv z podrobné analýzy území. Nebyly posouzeny jiné možnosti umístění akceleračních oblastí, zejména využití brownfieldů či jiné znehodnocené půdy, což je v rozporu se zásadami udržitelného rozvoje území. Návrh rezignuje na předběžnou opatrnost a odsouvá řešení zásadních střetů v území až do fáze povolování jednotlivých záměrů, čímž popírá smysl strategického plánování. **2. Diskriminační vymezení AOV** Ve Změně č. 2 ÚRP není dostatečně vysvětleno, proč je třeba vymezit akcelerační oblasti právě tak, jak to činí Změna č. 2, jinými slovy není pochopitelné, proč právě počet AOV, se kterým Změna č. 2 počítá, povede ke splnění klimatických a energetických cílů a proč vymezení jiné oblasti již není zapotřebí nebo proč by klimatické a energetické cíle nemohly být plněny i bez AOV103, když není ke splnění těchto cílů (které ani nejsou ve Změně č. 2 specifikovány) zapotřebí ani o jednu AOV více. Lokalita, kde je AOV103 přitom není nijak výjimečná z hlediska potenciálu pro VTE (nebo alespoň není ve Změně č. 2 přesvědčivě popsáno, proč se AOV103 svým větrným potenciálem tak výrazně odlišuje od dalších oblastí, kde AOV vymezeny nebyly). Lze tedy předpokládat, že existují i jiné shodné oblasti, kde však z nejasných důvodů AOV nebyly vymezeny. To považuji za diskriminační. Diskriminovány jsou i samosprávy, na jejichž území jsou AOV vymezeny. Vymezení AOV totiž	**Akceptováno.** Akcelerační oblast AOV103 – Jestřebí byla vypuštěna.

Poř. č.	Připomínkové místo	Číslo jednací	Článek	AO	Připomínka	Vyhodnocení
					představuje jakousi stavební uzávěru, kdy obec nemůže v dotčeném území měnit územní plán podle svých potřeb, ale musí respektovat vymezenou AOV. Vedle toho pak nebudou investoři VTE motivováni, aby s obcí uzavřeli férovou plánovací smlouvu a poskytli obci a jejím občanům dostatečné kompenzace za negativní dopady provozu VTE. Záměry VTE povolované v AOV totiž budou protežovány a jejich výstavba výrazně usnadněna. Tato diskriminace přímo ovlivňuje i občany samospráv. **3. Ochrana přírody a krajiny** Analýza nárůstu viditelnosti v dokumentu SEA (Strategic Environmental Assessment) u oblasti AOV103 uvažuje s výškou stožárů 120, 170 m a 200 m. Mapa prokazuje drastický nárůst viditelnosti technických staveb v bezprostřední blízkosti sídel. Analýza potvrzuje, že stožáry o výšce 200 m (celková výška s listy cca 250 m) budou dominantou viditelnou z celého území dotčených obcí. V Opatření obecné povahy se návrh nevypořádal s tím, jak bude chráněn krajinný ráz a pohoda bydlení. Navržená oblast nerespektuje vizuální integritu sídel a fakticky mění charakter venkovského osídlení na průmyslovou zónu bez adekvátní kompenzace či ochranných opatření. Lokalita AOV103 představuje cenný krajinný celek, jehož industrializace je nepřípustná. Opatření obecné povahy pro AOV103 připouští výjimky pro „nezbytná křížení" dopravní a technické infrastruktury s biokoridory, což při rozsahu infrastruktury VTE povede k faktické fragmentaci regionálních a lokálních biokoridorů. Stanovená minimální šířka koridoru 500 m pro velké savce je pro druhy jako například vlk v členitém terénu Jestřebí a Pobučí zcela nedostatečná a nezajišťuje funkčnost migrační trasy. V Opatření obecné povahy pro AOV103 je uvedeno, že ochrana netopýrů bude řešena zajištěním akustického monitoringu netopýrů provozovatelem větrné elektrárny podle metodického doporučení společnosti ČESON, která je v textu označena jako „v přípravě". Stanovení podmínek ochrany netopýrů odkazem na neexistující/rozpracovaný dokument činí Opatření obecné povahy v této části **nepřezkoumatelným**. Správní akt nemůže ukládat povinnosti na základě dokumentu, který není součástí a jehož obsah je v době schvalování ÚRP neznámý. To zakládá nezákonnost celého vymezení AOV103 pro porušení principu právní jistoty. Jelikož Opatření obecné povahy přiznává nutnost následného monitoringu mortality ptáků (bod 3.2 c, d), potvrzuje tím existenci rizika, kterému by mělo být předcházeno nevymezením oblasti v takto cenném území. Vymezení AOV103 je v přímém rozporu s požadavkem čl. 15c směrnice RED III, neboť oblast zahrnuje migrační koridory velkých savců, což automaticky vylučuje klasifikaci území jako 'nízkorizikového'. Návrh AOV103 se nevypořádal s tím, jak může být oblast s přiznanou fragmentací biokoridorů považována za environmentálně vhodnou. **4. Voda a klimatické funkce krajiny** Podkladová analýza SEA trpí zásadní věcnou vadou, když uvažuje hloubku založení 2–4 m. Statické požadavky na VTE o výšce 250 m v daných geologických podmínkách vyžadují hlubinné pilotáže. Tím, že SEA pracovala s chybným technickým zadáním, zcela opominula vyhodnocení vlivu na hlubší horizonty podzemních vod, které jsou v lokalitě dle VÚMOP silně zranitelné. Požaduji revizi SEA na základě reálných technických parametrů staveb. Rozsáhlé betonové základy a obslužné komunikace naruší vsakování vody, změní odtokové poměry a zhorší schopnost krajiny zadržovat vodu, což je v době klimatické změny nepřípustné. Opatření obecné povahy pro AOV103 stanovuje odstup od vodních toků pouze 8 metrů, což považuji za hrubě nedostatečné pro eliminaci rizika kontaminace. Tato vzdálenost je v podhorském terénu naprosto	

Poř. č.	Připomínkové místo	Číslo jednací	Článek	AO	Připomínka	Vyhodnocení
					nedostatečná pro ochranu pramenišť a koryt před kontaminací a změnou odtokových poměrů při masivních zemních pracích (základy pro VTE, zařízení pro skladování elektřiny, komunikace), proto je nezbytné zvýšit tento ochranný odstup od vodních toků na minimálně 100 m, aby byla zajištěna elementární ochrana vodních zdrojů. Pouhé konstatování, že nesmí být narušena funkce, je v rozporu s realitou výstavby, kdy dochází k plošnému zhutnění půdy a přerušení drenážních systémů, což Opatření obecné povahy nijak technicky neřeší. V lokalitě AOV103 se nachází řada individuálních zdrojů pitné vody (studny v obci Jestřebí a Pobučí), které čerpají vodu z mělkých i středně hlubokých horizontů. Hlubinné pilotáže a masivní betonáž (cca 400 m² nepropustné plochy na jednu VTE) prokazatelně protnou hydrogeologické vrstvy a mohou způsobit nevratnou kontaminaci nebo ztrátu vody v těchto studnách. SEA tento scénář vůbec neposuzovala, čímž je dokumentace neúplná. Obnovitelné zdroje energie jsou ve veřejném zájmu, ale nemohou být nadřazeny veřejnému zájmu na zachování zdrojů pitné vody pro obyvatelstvo. V lokalitě AOV103 dochází k přímému střetu těchto zájmů. Zatímco energetický cíl lze naplnit v jiných lokalitách ČR s vhodnějším podložím, zdroje pitné vody v Jestřebí a Pobučí jsou vázány na konkrétní území a jsou nenahraditelné. Ohrožení základních životních potřeb obyvatel je v rozporu se zásadou proporcionality. Požaduji vyloučení ploch, které jsou v hydrogeologickém dosahu místních studní a pramenišť. Návrh dále zcela opomíjí vliv rotace listů a změny proudění vzduchu na lokální mikroklima a vysušování okolních pozemků. **5. Ochrana zemědělského půdního fondu (ZPF)** Mapa oblasti potvrzuje, že AOV103 je vymezena na plochách intenzivně využívané zemědělské půdy. Lokalita zasahuje i do půd I. a II. třídy ochrany. OOP v bodě 3.1 písm. f) řeší pouze „přístup k pozemkům“, nikoliv prioritní ochranu půdy jako neobnovitelného zdroje. Navržená ochrana protierozních opatření je deklarativní a nezohledňuje zvýšený odtok z manipulačních ploch a komunikací VTE. Dojde k nevratnému zhutnění půdy těžkou technikou, zvýšení erozního rizika a fragmentaci zemědělských pozemků, což znemožní efektivní hospodaření. **6. Dopady na obyvatele a kvalitu života** Návrh nerespektuje požadavky nového stavebního zákona na kvalitu prostředí a pohodu bydlení. Dlouhodobé vystavení hluku představuje riziko pro zdraví obyvatel. Opatření obecné povahy odsouvá řešení hluku až do „navazujících řízení“. Požaduji posouzení kumulativního hluku již ve fázi vymezení akcelerační oblasti, neboť po schválení ÚRP bude obrana nás obyvatel značně ztížena, ne-li zcela nemožná. Nesouhlasím s tím, že vůbec nedošlo k posouzení vlivů infrazvuku, nízkofrekvenčního hluku a vibrací, ačkoliv odborné studie upozorňují na rizika spojená s těmito doprovodnými jevy provozu VTE. Domnívám se, že nebyl ani řádně zhodnocen vliv vibrací na nemovitosti. Hranice AOV103 je od nejbližšího obydlí vzdálena **pouhých 400 metrů**. Návrh AOV103 při svém zpracování prokazatelně nepřihlédl k aktuální nové zástavbě, čímž bude docházet k přímému ohrožení zdraví občanů nadlimitním hlukem. Při kumulaci až 8 větrných elektráren o výšce 250 m je odstup 400–500 m od obydlí zcela nedostatečný	

Poř. č.	Připomínkové místo	Číslo jednací	Článek	AO	Připomínka	Vyhodnocení
					pro dodržení hygienických limitů hluku v nočních hodinách. Návrh je v rozporu s cílem územního plánování chránit pohodu bydlení. V Opatření obecné povahy pro AOV103 se v bodě 3.1 l) uvádí, že podmínkou pro povolení záměrů OZE je zpracování studie působení stroboskopického efektu na obytnou zástavbu s vymezením VTE, u nichž je nutné dobu provozu omezit tak, aby shadow flicker efekt nepřekročil dobu trvání 30 hodin/rok. Vzhledem k umístění navržené AOV bude v celém roce, kromě letních měsíců, působit tento efekt na obytnou zástavbu obce Jestřebí, což zásadně sníží kvalitu života v obytných zónách Jestřebí. Návrh dále zcela ignoruje zásah do vlastnických práv obyvatel, kdy dojde k prokazatelnému znehodnocení nemovitostí. Upozorňuji předem, že na naši nemovitost necháme vypracovat znalecký posudek obdobně jako další spoluobčané, V případě, že by zde byly vystavěny VTE a cena nemovitosti klesla, budeme požadovat finanční kompenzaci. **7. Technická a bezpečnostní rizika** V Opatření obecné povahy zcela chybí stanovení pevných odstupových vzdáleností od obytné zástavby v poměru k uvažované výšce 250 m a nijak neřeší specifika zásahu u staveb vysokých 250 m v lesnatém terénu. Chybí analýza rizik šíření požáru z gondoly VTE do okolní krajiny. Není stanovena bezpečná vzdálenost od turistických tras a komunikací pro případ námrazy, což ohrožuje bezpečnost osob v oblasti. Provoz 8 věží VTE a rozsáhlého úložiště elektřiny s sebou nese riziko úniku provozních kapalin (tisíce litrů olejů a chladicích směsí). V případě požáru úložiště nebo havárie VTE hrozí v daném sklonitém terénu okamžitá kontaminace spodních vod, na kterých je obec Jestřebí a Pobučí životně závislá. Absenci analýzy rizik úniku kapalin do specifických hydrogeologických struktur v lokalitě považuji za zásadní vadu návrhu. Nevymezení bezpečných zón v Opatřeních obecné povahy AOV103 porušuje povinnost chránit život a zdraví osob. **8. Kumulace vlivů** Opatření obecné povahy pro AOV103 v bodě 3.1 písm. k) zmiňuje kumulativní působení pouze u hluku. Návrh však zcela postrádá komplexní vyhodnocení kumulativních a synergických vlivů na krajinný ráz a ekosystémy, což je v rozporu s EIA a evropskou směrnicí o posuzování vlivů na životní prostředí. Požaduji doložení akustické studie, která zohlední **kumulativní vliv** (VTE + bateriová úložiště + stávající zdroje hluku). Opatření obecné povahy v bodě 3.1 k) sice kumulaci zmiňuje, ale bez vymezení limitů pro celou oblast je toto ustanovení nevymahatelné. Bez stanovení maximálního hlukového stropu pro celou AOV (tzv. hlukový management území) nelze garantovat ochranu zdraví obyvatel Jestřebí a Pobučí. Absence kumulativního vlivu v Opatření obecné povahy je vadou řízení, která má za následek nezákonnost celého aktu. Sčítání akustického tlaku a vizuální zátěže u obce Jestřebí a Pobučí nebylo v návrhu nijak kvantifikováno. **9. Infrastruktura pro skladování elektřiny** Návrh Opatření obecné povahy v bodě 3.1 b) předpokládá výstavbu areálů určených pro **skladování elektřiny**. Pro provoz 8 VTE o výšce 250 m je plánovaná výstavba rozsáhlých bateriových úložišť, která představují další plošný zábor kvalitní půdy o rozloze až 7 000 m^2 pro celou AOV103, zvýšení hlukové	

Poř. č.	Připomínkové místo	Číslo jednací	Článek	AO	Připomínka	Vyhodnocení
					zátěže (neustálý hluk chlazení) a představuje neúměrné riziko pro silně zranitelné podzemní vody v případě havárie či požáru. Tato infrastruktura dále prohlubuje nepřípustnou industrializaci krajinného rázu Na rozdíl od nárazového svistu lopatek VTE, úložiště produkuje **monotónní, neustálý hučivý zvuk**. V tichém venkovském prostředí se tento zvuk šíří na velké vzdálenosti a zvyšuje celkovou hlukovou hladinu lokality. **10. Rozpor s právem EU a Listinou základních práv a svobod** Akcelerační oblasti mají být dle směrnice RED III vymezovány v územích „s nízkým environmentálním rizikem". Vzhledem k výskytu chráněných druhů a biokoridorů (přiznaných v Opatření obecné povahy AOV103 v bodě 3.1 písm. q) lokalita AOV103 tuto podmínku nesplňuje. V návrhu AOV103 Jestřebí není prokázáno, že veřejného zájmu na dosažení cílů RED III nelze dosáhnout v jiných lokalitách (např. v průmyslových zónách nebo lokalitách s nižším environmentálním rizikem), které by nevyžadovaly tak drastický zásah do jiných veřejných zájmů (biodiverzita, ochrana půdy). Pokud existují alternativy, je nucené prosazování AOV103 zneužitím institutu veřejného zájmu. Je ve veřejném zájmu, aby prostředky a úsilí byly vynakládány účelně. Prosazování AOV v lokalitě s prokazatelně vysokým hydrogeologickým rizikem a silným odporem místní samosprávy povede k dlouholetým soudním sporům a zablokování výstavby. Takový postup je v rozporu s veřejným zájmem na rychlou transformaci energetiky, neboť efektivnější je využít lokality s vyšší mírou společenské a odborné akceptace. **III. Závěr** Vzhledem k výše uvedeným skutečnostem je návrh vymezení akcelerační oblasti AOV103 Jestřebí věcně nesprávný, nezákonný a společensky nepřijatelný. **Požaduji jeho úplné vypuštění z návrhu Změny č. 2 ÚRP.** Jako občan a člen místní komunity jsem již svůj nesouhlas s výstavbou větrných elektráren (VTE) vyjádřila v rámci **petice v roce 2024**. Na základě této petice přijalo **Zastupitelstvo obce Jestřebí dne 10.9.2024 usnesení č.08/13/2024**, ve kterém se jasně vyslovuje proti výstavbě VTE na katastrech Jestřebí, Jestřebíčko a Pobučí. Navržené vymezení akcelerační oblasti je v přímém rozporu s principem samosprávy. Autor návrhu nerespektuje deklarovaný postoj obce a jejích obyvatel, čímž dochází k narušení důvěry v proces územního plánování a k nucenému prosazování záměru, který nemá místní akceptaci. Nucené vymezení AOV proti výslovnému a odůvodněnému nesouhlasu obce (vyjádřenému usnesením zastupitelstva a peticí) bez dostatečného prokázání, že neexistují jiné (vhodnější) lokality v rámci ČR, je nepřiměřeným zásahem do práva na samosprávu dle Ústavy ČR. Požaduji doložení variantního posouzení, které prokáže, že cíle RED III nelze dosáhnout v lokalitách s nižším odporem místních komunit a nižšími environmentálními dopady." Vzhledem k výše uvedeným věcným a procesním vadám (zejména nepřezkoumatelnost, rozpor se směrnicí RED III a chybné technické parametry v SEA) je návrh v rozporu s § 174 odst. 1 správního řádu. Trvám na tom, aby se správní orgán s každým bodem vypořádal jednotlivě a odůvodnil, proč upřednostňuje energetický záměr nad prokazatelnými hydrogeologickými a environmentálními riziky.	

Poř. č.	Připomínkové místo	Číslo jednací	Článek	AO	Připomínka	Vyhodnocení
2822.	Kratochvíl Milan	MMR-37724-2026-81	99czzx	AOV103	**VĚC: Připomínky k návrhu Změny č. 2 Územního rozvojového plánu ČR – vymezení akcelerační oblasti AOV103 Jestřebí** Na základě zveřejněné veřejné vyhlášky č.j. MMR-25750/2026-81 ze dne 14.4.2026 tímto uplatňuji podle § 97 odst.1 zákona č.283/2021 Sb., stavební zákon, v platném znění, připomínky k návrhu Změny č.2 Územního rozvojového plánu, týkající se vymezení akcelerační oblasti AOV103 Jestřebí. **I. Žádost o vyloučení oblasti** Na základě níže uvedených důvodů **nesouhlasím** s tímto návrhem Změny č.2 Územního rozvojového plánu a **požaduji vyloučení akcelerační oblasti AOV103 Jestřebí z návrhu Změny č. 2 Územního rozvojového plánu ČR**. Mám za to, že vymezení této oblasti je v přímém rozporu se zájmy ochrany přírody, krajiny, zemědělského půdního fondu a ochrany zdraví a práv obyvatel dotčených obcí Jestřebí a Pobučí. **II. Odůvodnění připomínek** **1. Nedostatky návrhu a procesní pochybení** Návrh vykazuje zásadní procesní a věcné vady, postrádá konkrétní podklady a podrobnou analýzu lokality. Vychází pouze z expertních odhadů (počet věží, instalovaný výkon), nikoliv z podrobné analýzy území. Nebyly posouzeny jiné možnosti umístění akceleračních oblastí, zejména využití brownfieldů či jiné znehodnocené půdy, což je v rozporu se zásadami udržitelného rozvoje území. Návrh rezignuje na předběžnou opatrnost a odsouvá řešení zásadních střetů v území až do fáze povolování jednotlivých záměrů, čímž popírá smysl strategického plánování. Podle dostupných informací příprava a vymezování tzv. akceleračních zón pro obnovitelné zdroje energie v Česku začala oficiálně na úrovni vlády v dubnu 2024, kdy vláda schválila postup jejich vymezování. V září téhož roku Zastupitelstvo obce Jestřebí přijalo usnesení, v němž zamítá výstavbu VTE v katastrech Jestřebí, Jestřebíčko a Pobučí. Tento materiál byl veřejně dostupný, přesto bylo ve vytyčování akcelerační zóny v Jestřebí pokračováno. **Požaduji informaci, proč zpracovatelé návrhu k tomuto nepřihlédli.** **2. Ochrana přírody a krajiny** Stavby větrných elektráren o výšce 250 metrů představují extrémní vizuální dominantu viditelnou z desítek kilometrů, nevratně se tak změní charakter krajiny. Větrné elektrárny včetně plánovaných úložišť elektřiny jsou průmyslové objekty, jejichž výstavba významně změní krajinu v industriální. Lokalita AOV103 představuje cenný krajinný celek, jehož industrializace je nepřípustná. Obzvláště se pak dotkne většiny obyvatel Jestřebí, jejichž domy jsou situovány směrem k jihu, kde by tyto VTE měly vyrůst.	**Akceptováno.** Akcelerační oblast AOV103 – Jestřebí byla vypuštěna.

Poř. č.	Připomínkové místo	Číslo jednací	Článek	AO	Připomínka	Vyhodnocení
					Vymezení AOV103 je v přímém rozporu s požadavkem směrnice RED III, neboť oblast zahrnuje migrační koridory velkých savců, což automaticky vylučuje klasifikaci území jako 'nízkorizikového'. Návrh AOV103 se nevypořádal s tím, jak může být oblast s přiznanou fragmentací biokoridorů považována za environmentálně vhodnou. **3. Voda a klimatické funkce krajiny** Podle dat Výzkumného ústavu meliorací a ochrany půdy (VÚMOP) jsou v navrhované AOV **podzemní vody silně zranitelné**. Argumentace SEA o „malé hloubce" ignoruje nutnost hlubinných pilotáží pro 250 m vysoké věže a rozsáhlou betonáž (cca 400 m² na jednu VTE), která nevratně naruší hydrogeologické poměry. Rozsáhlé betonové základy a obslužné komunikace naruší vsakování vody, změní odtokové poměry a zhorší schopnost krajiny zadržovat vodu, což je v době klimatické změny nepřípustné. Návrh zcela opomíjí vliv rotace listů a změny proudění vzduchu na lokální mikroklima a vysušování okolních pozemků. **4. Ochrana zemědělského půdního fondu (ZPF)** Mapa oblasti potvrzuje, že AOV103 je vymezena na plochách intenzivně využívané zemědělské půdy. Navržená ochrana protierozních opatření nezohledňuje zvýšený odtok z manipulačních ploch a komunikací VTE. Dojde k nevratnému zhutnění půdy těžkou technikou, zvýšení erozního rizika a fragmentaci zemědělských pozemků, což znemožní efektivní hospodaření. Na pozemcích, kde je AOV navrhovaná, hospodaří místní zemědělci. Povinnost vypínat rotory VTE v perimetru 1 000 m během zemědělských prací, jak je uvedeno v Opatření obecné povahy, je důkazem neznalosti místních specifik daného území a z právního i ekologického hlediska důkazem systémového selhání výběru lokality. Během výstavby VTE dojde k záboru obdělávané půdy a při provozu VTE bude docházet k degradaci orné půdy. **5. Dopady na obyvatele a kvalitu života** Dlouhodobé vystavení hluku (včetně infrazvuku) představuje riziko pro zdraví obyvatel. Opatření obecné povahy odsouvá řešení hluku až do „navazujících řízení". Požaduji posouzení kumulativního hluku již ve fázi vymezení akcelerační oblasti, neboť po schválení ÚRP bude obrana nás obyvatel značně ztížena, ne-li zcela nemožná. Dokumentace SEA předpokládá hluk u zdroje max. 106 dB na jednu větrnou elektrárnu, což má ve vzdálenosti 500 m činit 37 dB. Tento výpočet je však čistě teoretický a nezohledňuje kumulativní efekt. Plánovaných 8 větrných elektráren o výšce až 250 m a související infrastruktura pro skladování elektřiny bude generovat hlukové emise, které se v členitém terénu sčítají a odrážejí. Tyto složky hluku, typické pro obří turbíny, nejsou běžnými hlukovými limity dostatečně podchyceny, přesto prokazatelně způsobují poruchy spánku, úzkosti a tzv. syndrom větrných elektráren. **Negativní zkušenosti z blízkého Javoří potvrzují, že teoretické výpočty hluku v tomto terénu nefungují a realita je pro obyvatele mnohem horší.** V dokumentaci k AOV103 Jestřebí je deklarována vzdálenost 500 m od obytné zástavby obcí Jestřebí, Pobučí a Krchleby. Tento údaj je však v přímém rozporu se skutečným stavem v území. Na severní straně AOV103 se nachází **nová obytná zástavba v obci Pobučí, která je od hranice AOV103 vzdálena pouhých 400 metrů. Skutečnost, že při zpracování návrhu nebylo k této zástavbě přihlíženo, požaduji přezkoumání celého návrhu pro rozpor se skutečným stavem věcí.**	

Poř. č.	Připomínkové místo	Číslo jednací	Článek	AO	Připomínka	Vyhodnocení
					Tato vzdálenost je ve většině evropských zemí násobně větší, a to i u VTE výrazně nižších. **Žádám o informaci, zda již někde byla podobná vzdálenost u tolika a takto vysokých VTE s úložištěm realizována v takto nedostatečné vzdálenosti od obydlí a zda bylo provedeno zkoumání dlouhodobých účinků na jejich obyvatele.** V Opatření obecné povahy pro AOV103 se v bodě 3.1 l) uvádí, že podmínkou pro povolení záměrů OZE je zpracování studie působení stroboskopického efektu na obytnou zástavbu s vymezením VTE, u nichž je nutné dobu provozu omezit tak, aby shadow flicker efekt nepřekročil dobu trvání 30 hodin/rok. Vzhledem k umístění navržené AOV bude v celém roce, kromě letních měsíců, působit tento efekt na obytnou zástavbu obce Jestřebí, což zásadně sníží kvalitu života v obytných zónách Jestřebí. Dokumentace k AOV103 nenavrhuje žádné technické limity (např. povinné zastavení provozu při určitém úhlu slunce), čímž rezignuje na ochranu pohody bydlení. Obdobně negativně bude působit (především v noci) osvětlení elektráren. Je důvodná obava z narušení spánku a psychické pohody obyvatel. **Požaduji informaci, kdo bude v případě spánkových a psychických problémů obyvatel jim kompenzovat způsobenou újmu.** Návrh dále zcela ignoruje zásah do vlastnických práv obyvatel, kdy dojde k prokazatelnému znehodnocení nemovitostí. Vzhledem k tomu jsem připraven zpracovat si znalecký posudek své nemovitosti. Po případné výstavbě VTE bych si jej nechal zpracovat opět. **Požaduji informaci, zda mi případný pokles hodnoty nemovitosti uhradí stát, nebo investor.** **6. Technická a bezpečnostní rizika** V Opatření obecné povahy zcela chybí stanovení pevných odstupových vzdáleností od obytné zástavby v poměru k uvažované výšce 250 m a nijak neřeší specifika zásahu u staveb vysokých 250 m v lesnatém terénu. Chybí analýza rizik šíření požáru z gondoly VTE do okolní krajiny. **7. Kumulace vlivů** Opatření obecné povahy pro AOV103 v bodě 3.1 písm. k) zmiňuje kumulativní působení pouze u hluku. Návrh však zcela postrádá komplexní vyhodnocení kumulativních a synergických vlivů na krajinný ráz a ekosystémy, což je v rozporu s EIA a evropskou směrnicí o posuzování vlivů na životní prostředí. Požaduji doložení akustické studie, která zohlední **kumulativní vliv** (VTE + bateriová úložiště + stávající zdroje hluku). Absence kumulativního vlivu v Opatření obecné povahy je vadou řízení, která má za následek nezákonnost celého aktu. Sčítání akustického tlaku a vizuální zátěže u obce Jestřebí a Pobučí nebylo v návrhu nijak kvantifikováno. **8. Infrastruktura pro skladování elektřiny** Návrh Opatření obecné povahy v bodě 3.1 b) předpokládá výstavbu areálů určených pro **skladování elektřiny**. Pro provoz 8 VTE o výšce 250 m je plánovaná výstavba rozsáhlých bateriových úložišť, která představují další plošný zábor kvalitní půdy o rozloze až 7 000 m^2 pro celou AOV103, zvýšení hlukové zátěže (neustálý hluk chlazení) a představuje neúměrné riziko pro silně zranitelné podzemní vody v případě havárie či požáru. Tato infrastruktura dále prohlubuje nepřípustnou industrializaci krajinného rázu	

Poř. č.	Připomínkové místo	Číslo jednací	Článek	AO	Připomínka	Vyhodnocení
					9. Rozpor s právem EU a Listinou základních práv a svobod Akcelerační oblasti mají být dle směrnice RED III vymezovány v územích „s nízkým environmentálním rizikem". Vzhledem k výskytu chráněných druhů a biokoridorů (přiznaných v Opatření obecné povahy AOV103 v bodě 3.1 písm. q) lokalita AOV103 tuto podmínku nesplňuje. V návrhu AOV103 Jestřebí není prokázáno, že veřejného zájmu na dosažení cílů RED III nelze dosáhnout v jiných lokalitách (např. v průmyslových zónách nebo lokalitách s nižším environmentálním rizikem), které by nevyžadovaly tak drastický zásah do jiných veřejných zájmů (biodiverzita, ochrana půdy). Pokud existují alternativy, je nucené prosazování AOV103 zneužitím institutu veřejného zájmu. Je ve veřejném zájmu, aby prostředky a úsilí byly vynakládány účelně. Prosazování AOV v lokalitě s prokazatelně vysokým hydrogeologickým rizikem a silným odporem místní samosprávy povede k dlouholetým soudním sporům a zablokování výstavby. Takový postup je v rozporu s veřejným zájmem na rychlou transformaci energetiky, neboť efektivnější je využít lokality s vyšší mírou společenské a odborné akceptace. **III. Závěr** Vzhledem k výše uvedeným skutečnostem je návrh vymezení akcelerační oblasti AOV103 Jestřebí věcně nesprávný, nezákonný a společensky nepřijatelný. **Požaduji jeho úplné vypuštění z návrhu Změny č. 2 ÚRP.** Jako občan a člen místní komunity jsem již svůj nesouhlas s výstavbou větrných elektráren (VTE) vyjádřil coby spoluautor **petice v roce 2024**. Na základě této petice přijalo **Zastupitelstvo obce Jestřebí dne 10.9.2024 usnesení č.08/13/2024**, ve kterém se jasně vyslovuje proti výstavbě VTE na katastrech Jestřebí, Jestřebíčko a Pobučí. Navržené vymezení akcelerační oblasti je v přímém rozporu s principem samosprávy. Autor návrhu nerespektuje deklarovaný postoj obce a jejích obyvatel, čímž dochází k narušení důvěry v proces územního plánování a k nucenému prosazování záměru, který nemá místní akceptaci. Upozorňuji, že v případě nevypuštění AOV103 Jestřebí z návrhu Změny č. 2 ÚRP si spolu s dalšími spoluobčany vyhrazuji právo na další kroky k zabránění výstavby VTE v katastru obce. Vzhledem k zásadnímu narušení života obyvatel se obávám i projevů občanské neposlušnosti. Nucené vymezení AOV proti výslovnému a odůvodněnému nesouhlasu obce (vyjádřenému usnesením zastupitelstva a peticí) bez dostatečného prokázání, že neexistují jiné (vhodnější) lokality v rámci ČR, je nepřiměřeným zásahem do práva na samosprávu dle Ústavy ČR. Požaduji doložení variantního posouzení, které prokáže, že cíle RED III nelze dosáhnout v lokalitách s nižším odporem místních komunit a nižšími environmentálními dopady." Vzhledem k výše uvedeným věcným a procesním vadám (zejména nepřezkoumatelnost, rozpor se směrnicí RED III a chybné technické parametry v SEA) je návrh v rozporu s § 174 odst. 1 správního řádu. Trvám na tom, aby se správní orgán s každým bodem vypořádal jednotlivě a odůvodnil, proč upřednostňuje energetický záměr nad prokazatelnými riziky.	

Poř. č.	Připomínkové místo	Číslo jednací	Článek	AO	Připomínka	Vyhodnocení
2823.	Janků Hana	MMR-37725-2026-81	99czzx	AOV103	**VĚC: Připomínky k návrhu Změny č. 2 Územního rozvojového plánu ČR – vymezení akcelerační oblasti AOV103 Jestřebí, Olomoucký kraj** Území dotčené připomínkou: akcelerační oblast AOV103 Jestřebí vymezená v návrhu Změny č. 2 Územního rozvojového plánu ČR, zejména území obce Jestřebí, části Jestřebí, Jestřebíčko a Pobučí, a navazující migrační koridor velkých savců. Na základě zveřejněné veřejné vyhlášky č. j. MMR-25750/2026-81 ze dne 14. 4. 2026 tímto podle § 97 odst. 1 zákona č. 283/2021 Sb., stavební zákon, v platném znění, a současně podle § 172 odst. 1 zákona č. 500/2004 Sb., správní řád, v platném znění, uplatňuji připomínky k návrhu Změny č. 2 Územního rozvojového plánu ČR a k návrhu Opatření obecné povahy pro akcelerační oblast AOV103 Jestřebí, a to v části týkající se vymezení akcelerační oblasti AOV103 Jestřebí. **S navrženým vymezením akcelerační oblasti AOV103 Jestřebí nesouhlasím a požaduji její úplné vypuštění z návrhu Změny č. 2 Územního rozvojového plánu ČR.** Mám za to, že vymezení této oblasti je v rozporu se zájmy ochrany přírody a krajiny, ochrany zemědělského půdního fondu, ochrany vodních zdrojů, ochrany zdraví obyvatel a práv obyvatel dotčených obcí, zejména Jestřebí a Pobučí. Navržené území není vhodné pro akcelerační oblast pro větrnou energetiku, neboť nejde o území s nízkým environmentálním a společenským rizikem. Jsem vlastníkem pozemku parc. č. [redacted] a 148/3 v katastrálním území Jestřebí u Zábřeha, a proto jsem návrhem AOV103 přímo dotčen i z hlediska vlastnického práva a budoucího využití území. **I. Hlavní požadavek** Požaduji, aby akcelerační oblast AOV103 Jestřebí byla z návrhu Změny č. 2 Územního rozvojového plánu ČR v celém rozsahu vypuštěna. Současně požaduji, aby se pořizovatel a příslušné orgány jednotlivě vypořádaly se všemi níže uvedenými připomínkami a odůvodnily, proč by měl být energetický záměr v této konkrétní lokalitě upřednostněn před ochranou vodních zdrojů, krajinného rázu, zemědělské půdy, chráněných druhů a kvality života obyvatel. **II. Odůvodnění připomínek** **1. Nevhodnost lokality a nedostatečné prověření alternativ** Návrh vymezení AOV103 považuji za věcně nedostatečně odůvodněný. Z dostupných podkladů vyplývá, že odhad využitelnosti území je založen zejména na expertním odhadu počtu věží, jejich výkonu a předpokládaných rozestupech, nikoliv na podrobné analýze všech místních limitů. 1	**Akceptováno.** Akcelerační oblast AOV103 – Jestřebí byla vypuštěna.

					  Takový postup je u záměru této velikosti nedostatečný. V lokalitě se předpokládá možnost umístění až 8 větrných elektráren o celkové výšce až 250 m, včetně související dopravní a technické infrastruktury a zařízení pro skladování elektřiny. Takový zásah nelze považovat za běžné doplnění území o obnovitelný zdroj, ale za zásadní změnu charakteru krajiny. **Požaduji, aby pořizovatel doložil, jakým způsobem byly při výběru lokalit porovnány lokality s obdobnými větrnými podmínkami, avšak nižším environmentálním a společenským konfliktem. Pouhý odkaz na expertní odhad počtu věží nestačí.** Nelze souhlasit s tím, aby byly zásadní střety v území pouze odsunuty do navazujících řízení. Územní rozvojový plán má sloužit ke strategickému plánování a předcházení konfliktům, nikoliv k jejich přenesení na pozdější fázi, kdy bude procesní obrana obyvatel a obcí výrazně složitější. Posuzování alternativ lokalizace nemůže být odloženo výhradně do navazujícího EIA řízení, neboť jakmile je akcelerační oblast schválena, je tím vytvořeno fakticky nevratné strategické rozhodnutí, jež alternativy předem uzavírá. Smysl strategického nástroje – územního rozvojového plánu – je právě v tom, aby byla porovnání provedena na úrovni, kde je obrana obyvatel procesně ještě efektivní. **2. Dopady na obyvatele, zdraví a pohodu bydlení** Navržená hranice AOV103 se přibližuje k obytné zástavbě v části Pobučí na vzdálenost přibližně 400 m. Přitom OOP nestanoví žádnou minimální ochrannou vzdálenost od zástavby a její stanovení odkládá až do navazujícího řízení. Požaduji, aby pořizovatel vysvětlil, na základě jakého odborného podkladu považuje tuto vzdálenost za dostatečnou pro ochranu zdraví a pohody bydlení, zejména při uvažované výšce elektráren až 250 m a jejich počtu až 8 věží. Návrh neobsahuje pevné a předem stanovené odstupové vzdálenosti od obytné zástavby. Ochrana obyvatel je ponechána až na navazující řízení, zejména prostřednictvím hlukové studie. To považuji za nepřijatelné, protože po schválení akcelerační oblasti bude fakticky vytvořen silný předpoklad pro následné povolování záměrů. Vymezení AOV103 může zároveň omezit přirozený rozvoj obcí Jestřebí a Pobučí. Nová obytná zástavba se s ohledem na hlukové, bezpečnostní, světelné a vizuální dopady nebude moci rozumně přibližovat k větrným elektrárnám a bateriovým úložištím. Akcelerační oblast by tak fakticky vytvořila bariéru dalšího sídelního rozvoje. Při kumulaci více větrných elektráren nelze posuzovat každou stavbu izolovaně. Je nezbytné posoudit celkovou hlukovou zátěž celé oblasti, včetně nízkofrekvenčního hluku, infrazvuku, hluku z bateriových úložišť, doprovodné infrastruktury a stávajících zdrojů hluku. Bez stanovení celkového hlukového limitu pro celou AOV nelze zaručit ochranu zdraví a pohody bydlení. U hluku je nutné zohlednit i konkrétní konfiguraci terénu. Jestřebí a Pobučí leží ve svažitém území a část zástavby je orientována směrem k jihu, tedy k navržené oblasti. Větrné elektrárny mají být umístěny výše v terénu, což může způsobit nepříznivé šíření hluku do obce, zejména v noci a za určitých povětrnostních podmínek. Obecná hluková studie bez posouzení těchto místních poměrů by nebyla dostatečná. Zvlášť problematický je také stroboskopický efekt, tzv. shadow flicker. Obytná zástavba Jestřebí a Pobučí leží severně od navržených elektráren, zatímco elektrárny by stály jižně od obcí a výše v terénu. V části dne a roku tak může slunce procházet za rotory směrem k obytné zástavbě a způsobovat rušivé blikání v domech, zahradách i veřejném prostoru. Za nedostatečné považuji spoléhat pouze na následné omezení provozu. Obce jsou rozloženy v širším území, čas východu a západu slunce se v průběhu roku výrazně mění a při uvažovaném počtu až 8 větrných elektráren se mohou účinky jednotlivých zařízení překrývat. Vypínací režim by proto musel být posuzován pro celou obec a pro nejnepříznivější souběhy, což návrh předem nezajišťuje. Návrh rovněž neřeší znehodnocení nemovitostí v dotčených obcích. Umístění až 8 technických staveb o výšce až 250 m v těsné blízkosti obce, spolu s bateriovými úložišti a další infrastrukturou, může mít zásadní dopad na hodnotu rodinných domů, rekreačních objektů i pozemků. Jde o zásah do vlastnických práv obyvatel, který nebyl dostatečně vyhodnocen. 	

Jestřebí a Pobučí jsou vyhledávány právě pro klidné venkovské bydlení, nízkou míru rušení a blízkost krajiny. Řada obyvatel se do těchto obcí stěhuje cíleně kvůli těmto hodnotám. Vymezení akcelerační oblasti by tento charakter zásadně narušilo a snížilo kvalitu bydlení i rekreační hodnotu území.

3. Ochrana vodních zdrojů a hydrogeologická rizika

Lokalita AOV103 je z hlediska vodního režimu citlivým územím. V obcích Jestřebí a Pobučí se nachází individuální zdroje pitné vody, zejména studny, které jsou pro místní obyvatele zásadní. Případné narušení podzemních vod by mohlo mít nevratné důsledky.

Podkladová dokumentace podle mého názoru nedostatečně posoudila skutečný rozsah stavebních zásahů. U větrných elektráren o výšce až 250 m nelze vycházet pouze z obecných předpokladů mělkého založení. Reálné technické řešení může vyžadovat hlubinné pilotáže, masivní betonové základy, rozsáhlé zemní práce, zpevněné manipulační plochy a nové přístupové komunikace.

Tyto zásahy mohou změnit odtokové poměry, přerušit přirozené drenážní vazby, snížit vsakování vody a negativně ovlivnit mělké i středně hluboké horizonty podzemních vod. To je v přímém rozporu s potřebou chránit zdroje pitné vody a retenční schopnost krajiny.

Za nedostatečný považuji také navržený odstup od vodních toků pouze 8 metrů. V podhorském a sklonitém terénu s prameništi, drobnými vodotečemi a občasnými toky tato vzdálenost nemůže zaručit ochranu před kontaminací ani před změnou vodního režimu. Požaduji, aby byly plochy v hydrogeologickém dosahu místních studní, pramenišť a vodních toků z AOV103 vyloučeny.

Obnovitelné zdroje energie jsou významným veřejným zájmem, ale nemohou být automaticky nadřazeny ochraně pitné vody. Energetický cíl lze naplňovat i v jiných lokalitách, zatímco místní zdroje pitné vody jsou územně nenahraditelné.

Požaduji, aby pořizovatel doložil, zda se v AOV103 nebo v jejím bezprostředním okolí nacházejí pásma hygienické ochrany vodních zdrojů (PHO I. nebo II. stupně), a pokud ano, aby vysvětlil, proč podmínky OOP tuto ochranu výslovně neupravují.

4. Zásah do krajinného rázu a proměna charakteru venkovské krajiny

Větrné elektrárny o výšce až 250 m by se staly dominantou širokého okolí. Vzhledem k výškovým poměrům a otevřenosti části krajiny by byly viditelné z dotčených obcí i z větších vzdáleností. Nejde pouze o technický detail, ale o zásadní proměnu krajinného rázu.

Jako vlastník pozemků parc. č. [redacted] v k. ú. Jestřebí u Zábřeha jsem navrženým vymezením AOV103 dotčen také z hlediska přímého vizuálního dopadu. Pozemky se nacházejí na jižním svahu a hlavní výhled z nich směřuje právě na hřeben, kde mají být větrné elektrárny umístěny. Nejde tedy pouze o obecný zásah do krajinného rázu, ale o přímé narušení hlavního výhledu z mého pozemku a z navazující obytné a rekreační krajiny. Větrné elektrárny o výšce až 250 m umístěné na výše položeném hřebeni by se staly trvalou dominantou tohoto výhledu a zásadně by změnily dosavadní charakter místa.

Návrh podle mého názoru nedostatečně hodnotí pohledovou exponovanost celé lokality. Posouzení krajinného rázu se nemůže omezit pouze na vybrané dominanty, jako je Mírov, panorama Zábřeha nebo vodní elektrárna v Třeštině. Je nutné posoudit také každodenní pohledy z dotčených obcí, z obytných domů, zahrad, pozemků a místních cest. Větrné elektrárny umístěné na hřebeni mohou být v otevřené krajině viditelné z velkých vzdáleností a jejich dopad nebude pouze lokální.

Krajina v okolí Jestřebí a Pobučí má venkovský, zemědělský a částečně lesní charakter. Umístění několika větrných elektráren, obslužných cest, transformačních prvků a bateriových úložišť by tento charakter změnilo směrem k průmyslovému využití. Takový zásah není možné odůvodnit pouze obecnou potřebou rozvoje obnovitelných zdrojů.

Návrh se nedostatečně vypořádává s ochranou vizuální integrity sídel a s dopadem na každodenní život obyvatel. Ochrana krajinného rázu nemůže spočívat jen v použití tlumených barev u vedlejších staveb nebo v omezení osvětlení. Hlavním problémem jsou samotné dominantní stavby větrných elektráren.

Zvláštní pozornost je nutné věnovat také nočnímu světelnému působení. I přerušované letecké osvětlení větrných elektráren může v dosud klidné venkovské krajině působit rušivě a trvale měnit vnímání území. Při uvažovaném počtu až 8 elektráren nejde o ojedinělý světelný bod, ale o opakované blikání několika vysokých

					  staveb. Územní opatření v podmínce 3.1 písm. m) sice ukládá stínění světel ze strany s omezením viditelnosti pouze seshora, avšak účinnost tohoto opatření za konkrétních místních podmínek není prokázána. Světlo emitované směrem nahoru při oblačném počasí odráží od mraků a šíří se laterálně, přičemž tento efekt stínění ze stran nezabrání. Kumulativní světelný efekt skupiny až 8 větrných elektráren nebyl v územním opatření jako celek posouzen – za podmínek nízké oblačnosti bude z obytné zástavby dotčených obcí současně vnímáno přerušované výstražné osvětlení každého jednotlivého zařízení jako kumulativní světelná zátěž. **Požaduji, aby pořizovatel doložil, že navržené clonění bude za konkrétních terénních a meteorologických podmínek v lokalitě skutečně účinné, nebo aby zajistil komplexní posouzení kumulativního nočního světelného vlivu celé skupiny větrných elektráren na obytnou zástavbu.** **5. Ochrana přírody, biokoridorů a zvláště chráněných druhů** Vymezení AOV103 zasahuje do území, které má význam pro ekologickou stabilitu krajiny a migraci živočichů. Samotné podmínky územního opatření připouštějí existenci migračního koridoru velkých savců ve střední části akcelerační oblasti. To je podle mého názoru zásadní rozpor: území s migračním koridorem velkých savců nelze považovat za území s nízkým environmentálním rizikem. Ve zmíněném koridoru je nutné chránit migrační prostupnost krajiny pro velké savce, včetně vlka obecného, rysa ostrovida, losa evropského a medvěda hnědého. Výstavba větrných elektráren, nových komunikací, kabelových tras, manipulačních ploch, oplocených areálů a bateriových úložišť může vést k fragmentaci území a faktickému zhoršení migrační funkce krajiny. Tento problém nelze odstranit pouze obecnou podmínkou, že v koridoru nesmí dojít ke snížení jeho průchodnosti. AOV103 je určena pro větrné elektrárny o výšce až 250 m a odůvodnění počítá až s 8 věžemi v této oblasti. Nejde tedy o jednotlivý drobný zásah, ale o soubor vysokých technických staveb a související infrastruktury s vizuálním, akustickým a rušivým účinkem. Metodika AOPK ČR k ochraně biotopu vybraných zvláště chráněných druhů v územním plánování uvádí, že u velkých savců jsou dálkové přesuny podmínkou trvalé existence populací a že je zásadní zachovat propojení oblastí výskytu na území ČR i s okolními zeměmi. V případě vlka obecného metodika výslovně popisuje jeho schopnost pohybu na dlouhé vzdálenosti a potřebu zachovat prostupnost biotopu pro genetickou výměnu mezi populacemi. V lokalitě AOV103 je přitom **doložen opakovaný výskyt vlka obecného**, tedy jednoho z cílových druhů, pro které je tento biotop vymezen. **Opakovaný výskyt vlka obecného v okolí Jestřebí je doložen** také oficiálním sdělením města Zábřeh zveřejněným dne 23. 2. 2026 na oficiálním facebookovém profilu města. Město v něm uvádí, že má potvrzené zprávy o výskytu vlka obecného v lesích u obce Jestřebí, a to na základě aktuálních informací z terénu a záznamů z fotopastí. Současně uvádí, že vlk byl v posledních dnech pozorován i při lovu zvěře v blízkosti zastavěného území. Sdělení bylo zveřejněno na oficiálním facebookovém profilu města Zábřeh, a tedy se jedná o veřejné komuniké orgánu územní samosprávy, nikoliv o soukromé podání. Lze předpokládat, že město vycházelo z informací, které mu byly předány příslušnými orgány nebo odborníky z terénu.Tato skutečnost potvrzuje, že území v okolí AOV103 není pouze teoretickým migračním prostorem, ale fakticky využívaným biotopem zvláště chráněného druhu. Za nedostatečné považuji, že návrh připouští „nezbytná křížení“ liniové infrastruktury s biokoridory. Při rozsahu záměrů souvisejících s větrnou energetikou může právě doprovodná infrastruktura fakticky způsobit narušení funkce biokoridorů, přestože samotné věže budou formálně umístěny mimo některé vymezené prvky. Požadavek na zachování minimální šířky migračního koridoru 500 m nepovažuji za dostatečný. Funkčnost koridoru nelze posuzovat pouze geometricky podle jeho zbytkové šířky, ale podle skutečné průchodnosti území a podle ochoty velkých savců územím procházet. Rušivě může působit nejen fyzický zábor, ale také hluk, nízkofrekvenční zvuk, vibrace, servisní provoz, pohyb osob a techniky, noční osvětlení a vizuální dominance rotujících lopatek. Podmínka 3.1 písm. o) vyžaduje zachování minimální šířky koridoru 500 m, avšak nestanoví žádný mechanismus ověření skutečné průchodnosti, ani nevymezuje, jaké monitorovací opatření prokáže, že k „omezení pohybu velkých savců" nedochází. Bez takového mechanismu je podmínka fakticky nevymahatelná. Zvlášť závažné je, že tento migrační koridor navazuje na kritické místo koridoru. Kritická místa jsou prostorově omezená místa, kde je průchodnost biotopu již nyní zhoršená, a jejich zachování je zásadní pro využitelnost celého biotopu. **Pokud zvěř projde kritickým místem a bezprostředně poté narazí v** 	

					Připomínky k návrhu Změny č. 2 Územního rozvojového plánu ČR – oblast AOV103 Jestřebí **navazujícím koridoru na soubor větrných elektráren, bateriových úložišť, osvětlení a obslužné infrastruktury, dojde k faktickému oslabení nebo znehodnocení migračního propojení.** Tento zásah je patrný zejména z přílohy č. 4, která zobrazuje překryv navrhované AOV103 s migračním koridorem velkých savců. Tento koridor je nutné posuzovat v širších souvislostech, nikoli pouze izolovaně v rámci katastru obce Jestřebí. **Jde o významné propojení mezi navazujícími lesními celky a oblastmi Jeseníků, Moravskoslezského kraje a směrem do východních Čech.** Přerušení nebo významné zhoršení průchodnosti v tomto místě by proto nemělo pouze lokální dopad, ale mohlo by oslabit regionální migrační propojení velkých savců. Návrh sám počítá s monitoringem mortality ptáků a monitoringem netopýrů až po uvedení větrných elektráren do provozu. Tím fakticky přiznává existenci významného rizika. Ochrana zvláště chráněných druhů však má být preventivní. Není přijatelné nejprve umožnit výstavbu a teprve následně zjišťovat, zda dochází k úhynům ptáků nebo netopýrů. Problematické je také odkazování na metodické doporučení ČESON „v přípravě“ u ochrany netopýrů. Povinnosti a ochranná opatření nemohou být založeny na dokumentu, jehož obsah není v době projednávání známý. Takový postup snižuje právní jistotu a činí tuto část opatření obtížně přezkoumatelnou. Podkladové posouzení podle § 11 odst. 4 ZOZE bylo dokončeno dne 9. 12. 2025, jak je výslovně uvedeno v odůvodnění územního opatření. Opakovaný výskyt vlka obecného byl doložen sdělením města Zábřeh ze dne 23. 2. 2026 – tedy více než dva měsíce po dokončení posouzení. Toto posouzení proto aktuálně doložený výskyt vlka v okolí AOV103 nemohlo zohledňovat a nemůže být bez dalšího považováno za dostatečný podklad pro závěr, že vymezení akcelerační oblasti nemá negativní dopad na zvláště chráněný druh. Požaduji, aby pořizovatel zajistil aktualizaci tohoto posouzení s přihlédnutím k nově doložené přítomnosti vlka obecného v lokalitě, nebo aby přezkoumatelně vysvětlil, proč taková aktualizace není nezbytná. Požaduji, aby pořizovatel zajistil zpřístupnění posouzení podle § 11 odst. 4 ZOZE, včetně mapových příloh, aby bylo možné ověřit, jak bylo konkrétní místo v blízkosti kritického místa dálkového migračního koridoru posouzeno. Z odůvodnění vyplývá, že bylo zpracováno posouzení podle § 11 odst. 4 ZOZE. Z předložených podkladů však není zřejmé, že by se toto posouzení konkrétně a přezkoumatelně vypořádalo s aktuálně doloženým výskytem vlka obecného v okolí Jestřebí, s návazností migračního koridoru na kritické místo a s kumulativním účinkem až 8 VTE, obslužných komunikací, kabelových tras, manipulačních ploch a bateriových úložišť na skutečnou průchodnost migračního koridoru. Vzhledem k doloženému výskytu vlka obecného, významu migračního koridoru a existenci kritického místa **požaduji, aby pořizovatel tento podklad vypořádal jako konkrétní důkaz aktuálního využívání území zvláště chráněným druhem. Lokalitu AOV103 nelze z těchto důvodů považovat za území s nízkým environmentálním rizikem vhodné pro akcelerační oblast.** **6. Zemědělský půdní fond a hospodaření v krajině** AOV103 je vymezena převážně v zemědělsky využívané krajině. Dotčené plochy zahrnují zemědělskou půdu, jejíž ochrana má být jedním z veřejných zájmů územního plánování. Návrh se však soustředí především na zachování přístupu k pozemkům a na to, aby nevznikaly neobhospodařovatelné zbytky, nikoliv na skutečnou ochranu půdy jako neobnovitelného zdroje. Výstavba větrných elektráren a doprovodné infrastruktury povede k záborům půdy, zhutnění půdy těžkou technikou, změnám odtokových poměrů, zvýšení erozního rizika a fragmentaci pozemků. Přístupové cesty a manipulační plochy mohou dlouhodobě narušit způsob hospodaření v území. Nedostatečně je řešena také ochrana meliorací a drenážních systémů. Pouhé konstatování, že nemá být narušena jejich funkce, není dostatečné. U masivních zemních prací, hlubokého zakládání a výstavby komunikací je riziko přerušení odvodňovacích systémů reálné a mělo být vyhodnoceno již ve fázi návrhu akcelerační oblasti. 5	

					Připomínky k návrhu Změny č. 2 Územního rozvojového plánu ČR – oblast AOV103 Jestřebí **7. Bateriová úložiště a další související infrastruktura** Návrh neřeší pouze samotné větrné elektrárny. Součástí záměrů mohou být také areály pro skladování elektřiny, obslužné komunikace, kabelová vedení, trafostanice, manipulační plochy a další technická infrastruktura. Bateriová úložiště představují samostatný zdroj rizik. Mohou znamenat další zábor půdy, zvýšení hlukové zátěže vlivem chlazení, zvýšení požárního rizika a riziko úniku látek při havárii. V tichém venkovském prostředí může být i monotónní provozní hluk technologií významným rušivým prvkem, zejména v nočních hodinách. V případě požáru bateriového úložiště nebo havárie větrné elektrárny nelze vyloučit kontaminaci půdy a vod. Tato rizika jsou zvlášť závažná v území, **kde jsou obyvatelé závislí na místních zdrojích vody**. Návrh však neobsahuje dostatečnou analýzu havarijních scénářů ani jejich dopadů na konkrétní hydrogeologické poměry lokality. **Požaduji, aby OOP výslovně zakázalo umísťování bateriových úložišť v hydrogeologicky citlivém území nebo v definované vzdálenosti od místních studní, pramenišť a vodních toků. Podmínka 3.1 písm. b) sice limituje plošnou výměru areálů úložišť, ale havarijní rizika pro vodní zdroje neřeší vůbec. Tato mezera je nepřijatelná v lokalitě, kde jsou obyvatelé závislí na individuálních zdrojích pitné vody.** **8. Bezpečnostní a technická rizika** V územním opatření chybí jasné stanovení bezpečných odstupových vzdáleností od obytné zástavby, komunikací, turistických tras a dalších míst, kde se mohou pohybovat osoby. U staveb o výšce až 250 m je nutné zohlednit nejen hluk, ale také riziko pádu částí zařízení, havárie, požáru, námrazy a odletu ledu z lopatek. Není dostatečně řešeno ani riziko šíření požáru z gondoly větrné elektrárny nebo z bateriového úložiště do okolní krajiny. V lesnatém a sklonitém terénu může být zásah hasičů komplikovaný a následky mohou být závažné. Návrh podle mého názoru nedostatečně vyhodnocuje také zvýšenou dopravní zátěž v době výstavby. Přeprava částí větrných elektráren, stavebních materiálů a těžké techniky může znamenat zásahy do místních komunikací, zvýšený hluk, prašnost a omezení běžného života obyvatel. Skutečnost, že bezpečné vzdálenosti nejsou stanoveny v OOP, neznamená, že budou dostatečně stanoveny v navazujícím řízení. Po schválení akcelerační oblasti je faktická procesní váha lokality rozhodnuta a navazující řízení probíhá pod silným předpokladem jejího využití. **9. Nedostatečné posouzení kumulativních a synergických vlivů** Jedním z hlavních nedostatků návrhu je podle mého názoru absence komplexního posouzení kumulativních a synergických vlivů. Nestačí hodnotit jednotlivé větrné elektrárny nebo jednotlivé typy vlivů odděleně. **Je nutné posoudit společné působení všech zamýšlených větrných elektráren, bateriových úložišť, dopravní a technické infrastruktury, hluku, stroboskopického efektu, světelného značení, zásahu do krajinného rázu, vlivu na vodní režim, vlivu na migrační prostupnost území a vlivu na zemědělské hospodaření.** Bez takového komplexního posouzení nelze tvrdit, že AOV103 je vhodnou akcelerační oblastí. Kumulace vlivů může být pro obyvatele a krajinu podstatně závažnější než jednotlivé izolované dopady. Zvláštní pozornost je nutné věnovat kumulativní hlukové zátěži. Podmínka 3.1 písm. k) sice ukládá zpracovat hlukovou studii zohledňující kumulativní působení existujících zdrojů hluku, avšak nestanoví žádný celkový hlukový limit (cap) pro AOV103 jako celek. Podmínka rovněž nevyžaduje posouzení nejhoršího možného souběhu všech VTE najednou za nepříznivých meteorologických podmínek. Bez takového celkového limitu a bez posouzení nejnepříznivějšího souběhu nelze zaručit, že kumulativní hluková zátěž pro obyvatele Jestřebí a Pobučí zůstane v přijatelných mezích. Podmínka 3.1 písm. k) stanoví povinnost zpracovat hlukovou studii, avšak nestanoví, jaké právní důsledky nastávají, pokud studie prokáže překročení limitů. V takovém případě by již byla akcelerační oblast schválena 6	

					  a jednotlivá řízení by probíhala pod silným tlakem jejího využití. OOP musí předem garantovat, že záměry, které stanoveným limitům vyhovět nemohou, budou z oblasti vyloučeny. **10. Rozpor se smyslem akceleračních oblastí a se zásadou proporcionality** Akcelerační oblasti mají být vymezovány tam, kde je možné rozvoj obnovitelných zdrojů uskutečnit s nízkým environmentálním rizikem a s přiměřenými dopady na území. Lokalita AOV103 tyto znaky podle mého názoru nesplňuje. V území se střetává více významných veřejných zájmů: ochrana obyvatel, ochrana vody, ochrana zemědělské půdy, ochrana krajinného rázu, ochrana zvláště chráněných druhů a zachování migrační prostupnosti krajiny. Taková lokalita nemůže být považována za bezproblémovou nebo nízkorizikovou. Návrh také dostatečně neprokazuje, že cíle rozvoje obnovitelných zdrojů nelze splnit v jiných lokalitách s menšími dopady. Pokud existují vhodnější alternativy, je prosazování AOV103 nepřiměřené. Zásada proporcionality vyžaduje, aby zásah do práv obyvatel, samosprávy, životního prostředí a krajiny nebyl větší, než je nezbytné. V případě AOV103 tato podmínka splněna není. **Zákon ZOZE sám v § 6 vyžaduje, aby akcelerační oblasti byly vymezovány v souladu s principy ochrany veřejných zájmů. Pokud je vymezení v přímém konfliktu s ochranou vodních zdrojů, migrací zvláště chráněných druhů a zdravím obyvatel, není splněna podmínka, kterou samotný zákon klade.** **11. Nesoulad s postojem místní samosprávy a obyvatel** Obyvatelé dotčeného území již v minulosti vyjádřili nesouhlas s výstavbou větrných elektráren v této lokalitě. Nesouhlas byl vyjádřen také peticí a následně usnesením Zastupitelstva obce Jestřebí ze dne 10. 9. 2024 č. 08/13/2024, kterým se obec vyslovila proti výstavbě větrných elektráren na katastrech Jestřebí, Jestřebíčko a Pobučí. Vymezení AOV103 je proto v přímém rozporu s deklarovaným postojem místní samosprávy a obyvatel. Takový postup narušuje důvěru v územní plánování a působí jako nucené prosazení záměru, který v místě nemá společenskou akceptaci. **Požaduji, aby byl tento postoj obce a obyvatel respektován a aby nebyla akcelerační oblast vymezována proti výslovnému a odůvodněnému nesouhlasu dotčeného území.** Nesouhlas místní samosprávy je jedním z veřejných zájmů, který je pořizovatel povinen při rozhodování zvažovat. Prosazení záměru přes výslovný a odůvodněný nesouhlas samosprávy bez přezkoumatelného zdůvodnění nadřazenosti jiného veřejného zájmu je v rozporu se zásadou proporcionality a s principy územní samosprávy zakotvenými v čl. 8 Ústavy ČR a v čl. 101 odst. 4 Listiny základních práv a svobod. **III. Závěr** Z výše uvedených důvodů považuji návrh vymezení akcelerační oblasti AOV103 Jestřebí za věcně nesprávný, nedostatečně odůvodněný a nepřiměřený. Navržená lokalita není vhodná pro vymezení akcelerační oblasti pro větrnou energetiku, protože vykazuje zásadní střety s ochranou obyvatel, vodních zdrojů, zemědělské půdy, krajinného rázu, migračních koridorů a zvláště chráněných druhů. Návrh zároveň nedostatečně řeší kumulativní vlivy, bezpečnostní rizika a dopady související infrastruktury. Požaduji proto, aby byla akcelerační oblast AOV103 Jestřebí v celém rozsahu vypuštěna z návrhu Změny č. 2 Územního rozvojového plánu ČR. Současně požaduji, aby se správní orgán s těmito připomínkami vypořádal jednotlivě, konkrétně a přezkoumatelně, nikoliv pouze obecným odkazem na navazující řízení. 	

Poř. č.	Připomínkové místo	Číslo jednací	Článek	AO	Připomínka	Vyhodnocení
					Připomínky k návrhu Změny č. 2 Územního rozvojového plánu ČR – oblast AOV103 Jestřebí **Přílohy:** Příloha č. 1 a č. 2 – Doložené veřejné informace o výskytu vlka v širším okolí řešeného území – oznámení města a záznam z fotopasti Příloha č. 3 – Mapa biotopu vybraných zvláště chráněných druhů velkých savců v širších souvislostech ČR s orientačním vyznačením AOV103 Jestřebí. Příloha č. 4 – Poloha navrhované akcelerační zóny, vyznačené červeným obrysem, v návaznosti na migrační koridor velkých savců a kritické místo jejich migrace **Soubor příloh k připomínkám k návrhu Změny č. 2 Územního rozvojového plánu** **Příloha 1 a 2:** Doložené veřejné informace o výskytu vlka v širším okolí řešeného území – oznámení města a záznam z fotopasti Město Zábřeh 23. února · Výskyt vlka v okolí Jestřebí: Buďte obezřetní Máme potvrzené zprávy o výskytu vlka obecného v lesích u obce Jestřebí. Podle aktuálních informací z terénu a záznamů z fotopastí se v této lokalitě šelma vyskytuje opakovaně a v posledních dnech byla pozorována i při lovu zvěře v blízkosti zastavěného území. Ačkoliv vlk je přirozeně plaché zvíře a přímý střet s člověkem je velmi nepravděpodobný, je namístě dodržovat základní pravidla bezpečnosti: Majitelé psů: Prosíme, mějte své čtyřnohé parťáky v lese vždy na vodítku. Volně pobíhajícího psa může vlk vnímat jako narušitele teritoria nebo kořist, což může vést ke konfliktu. Pohyb v lese: Při procházkách se držte značených cest. Vlk o lidech většinou ví dříve než oni o něm a zdaleka se jim vyhne. Hospodářská zvířata: Chovatele v přilehlých oblastech prosíme k preventivní kontrole zabezpečení pastvin. Cílem tohoto upozornění není vyvolávat strach, ale zajistit bezpečné soužití s přírodou, která nás obklopuje. Vlk do naší krajiny patří, ale vzájemný respekt a opatrnost jsou v tuto chvíli klíčové. Peter Marenčík Olomoucký Aktuálně Publikováno 26. 2. **Vlk byl opakovaně spatřen u Jestřebí, odborníci vyzývají k obezřetnosti**  V lesích u obce Jestřebí na Šumpersku byl opakovaně potvrzen výskyt Vlk obecný. Šelmu zachytily fotopasti i svědci z terénu, v posledních dnech byla pozorována při lovu zvěře poblíž zastavěného území. Odborníci připomínají, že vlk je přirozeně plaché zvíře a střet s člověkem je velmi nepravděpodobný. Přesto doporučují zvýšenou obezřetnost, zejména mít psy v lese na vodítku, držet se značených cest a důsledně zabezpečit hospodářská zvířata. Smyslem upozornění není vyvolávat obavy, ale přispět k bezpečnému soužití člověka s přírodou, kde má tato šelma své místo. https://www.regiotv1.cz/m/vlk_byl_opakovane_spatren_u_jestrebi_odbornici_vyzyvaji_k_obezretnosti Přílohy k připomínkám k návrhu Změny č. 2 ÚRP ČR – AOV103 Jestřebí, Olomoucký kraj 1	

					Příloha 3: AOPK ČR. *Ochrana biotopu vybraných zvláště chráněných druhů v územním plánování. Metodika AOPK ČR.* Leden 2020, s. 14 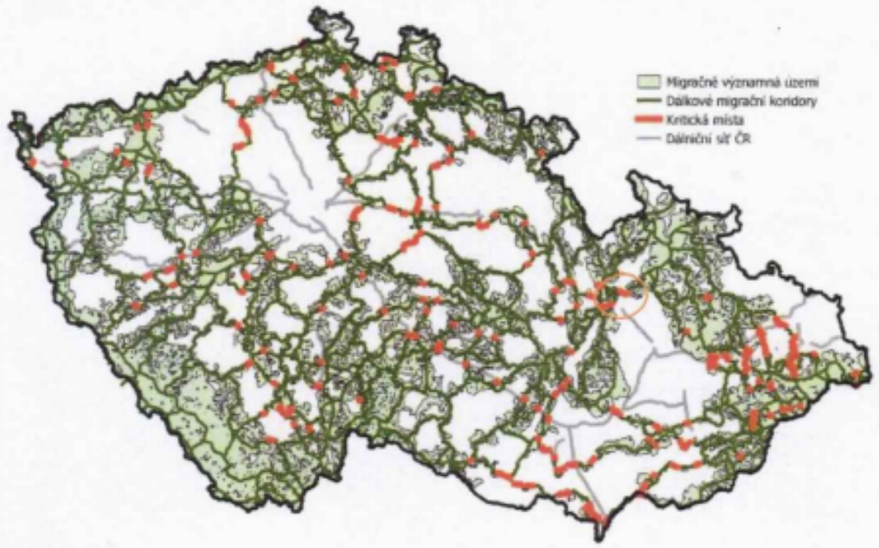 **Příloha 4:** Poloha navrhované akcelerační zóny, vyznačené červeným obrysem, v návaznosti na migrační koridor velkých savců a kritické místo jejich migrace 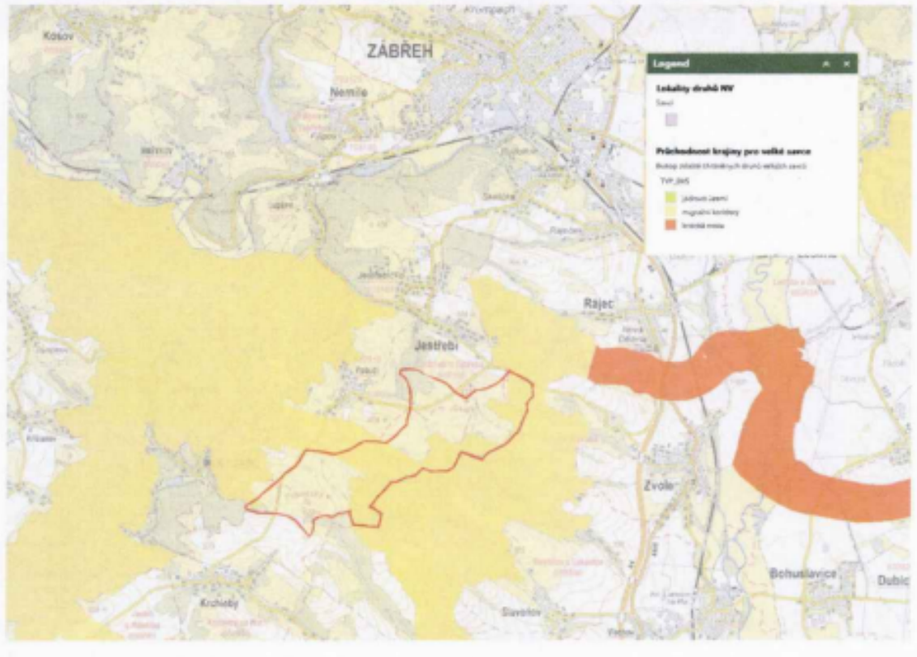 Přílohy k připomínkám k návrhu Změny č. 2 ÚRP ČR – AOV103 Jestřebí, Olomoucký kraj 2	

Poř. č.	Připomínkové místo	Číslo jednací	Článek	AO	Připomínka	Vyhodnocení
2824.	Janků Pavel	MMR-37727-2026-81	99czzx	AOV103	**VĚC: Připomínky k návrhu Změny č. 2 Územního rozvojového plánu ČR – vymezení akcelerační oblasti AOV103 Jestřebí, Olomoucký kraj** Území dotčené připomínkou: akcelerační oblast AOV103 Jestřebí vymezená v návrhu Změny č. 2 Územního rozvojového plánu ČR, zejména území obce Jestřebí, části Jestřebí, Jestřebíčko a Pobučí, a navazující migrační koridor velkých savců. Na základě zveřejněné veřejné vyhlášky č. j. MMR-25750/2026-81 ze dne 14. 4. 2026 tímto podle § 97 odst. 1 zákona č. 283/2021 Sb., stavební zákon, v platném znění, a současně podle § 172 odst. 1 zákona č. 500/2004 Sb., správní řád, v platném znění, uplatňuji připomínky k návrhu Změny č. 2 Územního rozvojového plánu ČR a k návrhu Opatření obecné povahy pro akcelerační oblast AOV103 Jestřebí, a to v části týkající se vymezení akcelerační oblasti AOV103 Jestřebí. **S navrženým vymezením akcelerační oblasti AOV103 Jestřebí nesouhlasím a požaduji její úplné vypuštění z návrhu Změny č. 2 Územního rozvojového plánu ČR.** Mám za to, že vymezení této oblasti je v rozporu se zájmy ochrany přírody a krajiny, ochrany zemědělského půdního fondu, ochrany vodních zdrojů, ochrany zdraví obyvatel a práv obyvatel dotčených obcí, zejména Jestřebí a Pobučí. Navržené území není vhodné pro akcelerační oblast pro větrnou energetiku, neboť nejde o území s nízkým environmentálním a společenským rizikem. Jsem vlastníkem pozemku parc. č. [redacted] a 148/3 v katastrálním území Jestřebí u Zábřeha, a proto jsem návrhem AOV103 přímo dotčen i z hlediska vlastnického práva a budoucího využití území. **I. Hlavní požadavek** Požaduji, aby akcelerační oblast AOV103 Jestřebí byla z návrhu Změny č. 2 Územního rozvojového plánu ČR v celém rozsahu vypuštěna. Současně požaduji, aby se pořizovatel a příslušné orgány jednotlivě vypořádaly se všemi níže uvedenými připomínkami a odůvodnily, proč by měl být energetický záměr v této konkrétní lokalitě upřednostněn před ochranou vodních zdrojů, krajinného rázu, zemědělské půdy, chráněných druhů a kvality života obyvatel. **II. Odůvodnění připomínek** **1. Nevhodnost lokality a nedostatečné prověření alternativ** Návrh vymezení AOV103 považuji za věcně nedostatečně odůvodněný. Z dostupných podkladů vyplývá, že odhad využitelnosti území je založen zejména na expertním odhadu počtu věží, jejich výkonu a předpokládaných rozestupech, nikoliv na podrobné analýze všech místních limitů. 1	**Akceptováno.** Akcelerační oblast AOV103 – Jestřebí byla vypuštěna.

					  Takový postup je u záměru této velikosti nedostatečný. V lokalitě se předpokládá možnost umístění až 8 větrných elektráren o celkové výšce až 250 m, včetně související dopravní a technické infrastruktury a zařízení pro skladování elektřiny. Takový zásah nelze považovat za běžné doplnění území o obnovitelný zdroj, ale za zásadní změnu charakteru krajiny. **Požaduji, aby pořizovatel doložil, jakým způsobem byly při výběru lokalit porovnány lokality s obdobnými větrnými podmínkami, avšak nižším environmentálním a společenským konfliktem. Pouhý odkaz na expertní odhad počtu věží nestačí.** Nelze souhlasit s tím, aby byly zásadní střety v území pouze odsunuty do navazujících řízení. Územní rozvojový plán má sloužit ke strategickému plánování a předcházení konfliktům, nikoliv k jejich přenesení na pozdější fázi, kdy bude procesní obrana obyvatel a obcí výrazně složitější. Posuzování alternativ lokalizace nemůže být odloženo výhradně do navazujícího EIA řízení, neboť jakmile je akcelerační oblast schválena, je tím vytvořeno fakticky nevratné strategické rozhodnutí, jež alternativy předem uzavírá. Smysl strategického nástroje – územního rozvojového plánu – je právě v tom, aby byla porovnání provedena na úrovni, kde je obrana obyvatel procesně ještě efektivní. **2. Dopady na obyvatele, zdraví a pohodu bydlení** Navržená hranice AOV103 se přibližuje k obytné zástavbě v části Pobučí na vzdálenost přibližně 400 m. Přitom OOP nestanoví žádnou minimální ochrannou vzdálenost od zástavby a její stanovení odkládá až do navazujícího řízení. Požaduji, aby pořizovatel vysvětlil, na základě jakého odborného podkladu považuje tuto vzdálenost za dostatečnou pro ochranu zdraví a pohody bydlení, zejména při uvažované výšce elektráren až 250 m a jejich počtu až 8 věží. Návrh neobsahuje pevné a předem stanovené odstupové vzdálenosti od obytné zástavby. Ochrana obyvatel je ponechána až na navazující řízení, zejména prostřednictvím hlukové studie. To považuji za nepřijatelné, protože po schválení akcelerační oblasti bude fakticky vytvořen silný předpoklad pro následné povolování záměrů. Vymezení AOV103 může zároveň omezit přirozený rozvoj obcí Jestřebí a Pobučí. Nová obytná zástavba se s ohledem na hlukové, bezpečnostní, světelné a vizuální dopady nebude moci rozumně přibližovat k větrným elektrárnám a bateriovým úložištím. Akcelerační oblast by tak fakticky vytvořila bariéru dalšího sídelního rozvoje. Při kumulaci více větrných elektráren nelze posuzovat každou stavbu izolovaně. Je nezbytné posoudit celkovou hlukovou zátěž celé oblasti, včetně nízkofrekvenčního hluku, infrazvuku, hluku z bateriových úložišť, doprovodné infrastruktury a stávajících zdrojů hluku. Bez stanovení celkového hlukového limitu pro celou AOV nelze zaručit ochranu zdraví a pohody bydlení. U hluku je nutné zohlednit i konkrétní konfiguraci terénu. Jestřebí a Pobučí leží ve svažitém území a část zástavby je orientována směrem k jihu, tedy k navržené oblasti. Větrné elektrárny mají být umístěny výše v terénu, což může způsobit nepříznivé šíření hluku do obce, zejména v noci a za určitých povětrnostních podmínek. Obecná hluková studie bez posouzení těchto místních poměrů by nebyla dostatečná. Zvlášť problematický je také stroboskopický efekt, tzv. shadow flicker. Obytná zástavba Jestřebí a Pobučí leží severně od navržených elektráren, zatímco elektrárny by stály jižně od obcí a výše v terénu. V části dne a roku tak může slunce procházet za rotory směrem k obytné zástavbě a způsobovat rušivé blikání v domech, zahradách i veřejném prostoru. Za nedostatečné považuji spoléhat pouze na následné omezení provozu. Obce jsou rozloženy v širším území, čas východu a západu slunce se v průběhu roku výrazně mění a při uvažovaném počtu až 8 větrných elektráren se mohou účinky jednotlivých zařízení překrývat. Vypínací režim by proto musel být posuzován pro celou obec a pro nejnepříznivější souběhy, což návrh předem nezajišťuje. Návrh rovněž neřeší znehodnocení nemovitostí v dotčených obcích. Umístění až 8 technických staveb o výšce až 250 m v těsné blízkosti obce, spolu s bateriovými úložišti a další infrastrukturou, může mít zásadní dopad na hodnotu rodinných domů, rekreačních objektů i pozemků. Jde o zásah do vlastnických práv obyvatel, který nebyl dostatečně vyhodnocen. 	

					Připomínky k návrhu Změny č. 2 Územního rozvojového plánu ČR – oblast AOV103 Jestřebí Jestřebí a Pobučí jsou vyhledávány právě pro klidné venkovské bydlení, nízkou míru rušení a blízkost krajiny. Řada obyvatel se do těchto obcí stěhuje cíleně kvůli těmto hodnotám. Vymezení akcelerační oblasti by tento charakter zásadně narušilo a snížilo kvalitu bydlení i rekreační hodnotu území. **3. Ochrana vodních zdrojů a hydrogeologická rizika** Lokalita AOV103 je z hlediska vodního režimu citlivým územím. V obcích Jestřebí a Pobučí se nachází individuální zdroje pitné vody, zejména studny, které jsou pro místní obyvatele zásadní. Případné narušení podzemních vod by mohlo mít nevratné důsledky. Podkladová dokumentace podle mého názoru nedostatečně posoudila skutečný rozsah stavebních zásahů. U větrných elektráren o výšce až 250 m nelze vycházet pouze z obecných předpokladů mělkého založení. Reálné technické řešení může vyžadovat hlubinné pilotáže, masivní betonové základy, rozsáhlé zemní práce, zpevněné manipulační plochy a nové přístupové komunikace. Tyto zásahy mohou změnit odtokové poměry, přerušit přirozené drenážní vazby, snížit vsakování vody a negativně ovlivnit mělké i středně hluboké horizonty podzemních vod. To je v přímém rozporu s potřebou chránit zdroje pitné vody a retenční schopnost krajiny. Za nedostatečný považuji také navržený odstup od vodních toků pouze 8 metrů. V podhorském a sklonitém terénu s prameništi, drobnými vodotečemi a občasnými toky tato vzdálenost nemůže zaručit ochranu před kontaminací ani před změnou vodního režimu. Požaduji, aby byly plochy v hydrogeologickém dosahu místních studní, prameništ' a vodních toků z AOV103 vyloučeny. Obnovitelné zdroje energie jsou významným veřejným zájmem, ale nemohou být automaticky nadřazeny ochraně pitné vody. Energetický cíl lze naplňovat i v jiných lokalitách, zatímco místní zdroje pitné vody jsou územně nenahraditelné. **Požaduji, aby pořizovatel doložil, zda se v AOV103 nebo v jejím bezprostředním okolí nacházejí pásma hygienické ochrany vodních zdrojů (PHO I. nebo II. stupně), a pokud ano, aby vysvětlil, proč podmínky OOP tuto ochranu výslovně neupravují.** **4. Zásah do krajinného rázu a proměna charakteru venkovské krajiny** Větrné elektrárny o výšce až 250 m by se staly dominantou širokého okolí. Vzhledem k výškovým poměrům a otevřenosti části krajiny by byly viditelné z dotčených obcí i z větších vzdáleností. Nejde pouze o technický detail, ale o zásadní proměnu krajinného rázu. Jako vlastník pozemků parc. č. [redacted] v k. ú. Jestřebí u Zábřeha jsem navrženým vymezením AOV103 dotčen také z hlediska přímého vizuálního dopadu. Pozemky se nacházejí na jižním svahu a hlavní výhled z nich směřuje právě na hřeben, kde mají být větrné elektrárny umístěny. Nejde tedy pouze o obecný zásah do krajinného rázu, ale o přímé narušení hlavního výhledu z mého pozemku a z navazující obytné a rekreační krajiny. Větrné elektrárny o výšce až 250 m umístěné na výše položeném hřebeni by se staly trvalou dominantou tohoto výhledu a zásadně by změnily dosavadní charakter místa. Návrh podle mého názoru nedostatečně hodnotí pohledovou exponovanost celé lokality. Posouzení krajinného rázu se nemůže omezit pouze na vybrané dominanty, jako je Mírov, panorama Zábřeha nebo vodní elektrárna v Třeštině. Je nutné posoudit také každodenní pohledy z dotčených obcí, z obytných domů, zahrad, pozemků a místních cest. Větrné elektrárny umístěné na hřebeni mohou být v otevřené krajině viditelné z velkých vzdáleností a jejich dopad nebude pouze lokální. Krajina v okolí Jestřebí a Pobučí má venkovský, zemědělský a částečně lesní charakter. Umístění několika větrných elektráren, obslužných cest, transformačních prvků a bateriových úložišť by tento charakter změnilo směrem k průmyslovému využití. Takový zásah není možné odůvodnit pouze obecnou potřebou rozvoje obnovitelných zdrojů. Návrh se nedostatečně vypořádává s ochranou vizuální integrity sídel a s dopadem na každodenní život obyvatel. Ochrana krajinného rázu nemůže spočívat jen v použití tlumených barev u vedlejších staveb nebo v omezení osvětlení. Hlavním problémem jsou samotné dominantní stavby větrných elektráren. Zvláštní pozornost je nutné věnovat také nočnímu světelnému působení. I přerušované letecké osvětlení větrných elektráren může v dosud klidné venkovské krajině působit rušivě a trvale měnit vnímání území. Při uvažovaném počtu až 8 elektráren nejde o ojedinělý světelný bod, ale o opakované blikání několika vysokých 3	

staveb. Územní opatření v podmínce 3.1 písm. m) sice ukládá stínění světel ze strany s omezením viditelnosti pouze seshora, avšak účinnost tohoto opatření za konkrétních místních podmínek není prokázána. Světlo emitované směrem nahoru při oblačném počasí odráží od mraků a šíří se laterálně, přičemž tento efekt stínění ze stran nezabrání. Kumulativní světelný efekt skupiny až 8 větrných elektráren nebyl v územním opatření jako celek posouzen – za podmínek nízké oblačnosti bude z obytné zástavby dotčených obcí současně vnímáno přerušované výstražné osvětlení každého jednotlivého zařízení jako kumulativní světelná zátěž. **Požaduji, aby pořizovatel doložil, že navržené clonění bude za konkrétních terénních a meteorologických podmínek v lokalitě skutečně účinné, nebo aby zajistil komplexní posouzení kumulativního nočního světelného vlivu celé skupiny větrných elektráren na obytnou zástavbu.**

5. Ochrana přírody, biokoridorů a zvláště chráněných druhů

Vymezení AOV103 zasahuje do území, které má význam pro ekologickou stabilitu krajiny a migraci živočichů. Samotné podmínky územního opatření připouštějí existenci migračního koridoru velkých savců ve střední části akcelerační oblasti. To je podle mého názoru zásadní rozpor: území s migračním koridorem velkých savců nelze považovat za území s nízkým environmentálním rizikem.

Ve zmíněném koridoru je nutné chránit migrační prostupnost krajiny pro velké savce, včetně vlka obecného, rysa ostrovida, losa evropského a medvěda hnědého. Výstavba větrných elektráren, nových komunikací, kabelových tras, manipulačních ploch, oplocených areálů a bateriových úložišť může vést k fragmentaci území a faktickému zhoršení migrační funkce krajiny.

Tento problém nelze odstranit pouze obecnou podmínkou, že v koridoru nesmí dojít ke snížení jeho průchodnosti. AOV103 je určena pro větrné elektrárny o výšce až 250 m a odůvodnění počítá až s 8 věžemi v této oblasti. Nejde tedy o jednotlivý drobný zásah, ale o soubor vysokých technických staveb a související infrastruktury s vizuálním, akustickým a rušivým účinkem.

Metodika AOPK ČR k ochraně biotopu vybraných zvláště chráněných druhů v územním plánování uvádí, že u velkých savců jsou dálkové přesuny podmínkou trvalé existence populací a že je zásadní zachovat propojení oblastí výskytu na území ČR i s okolními zeměmi. V případě vlka obecného metodika výslovně popisuje jeho schopnost pohybu na dlouhé vzdálenosti a potřebu zachovat prostupnost biotopu pro genetickou výměnu mezi populacemi.

V lokalitě AOV103 je přitom **doložen opakovaný výskyt vlka obecného**, tedy jednoho z cílových druhů, pro které je tento biotop vymezen. **Opakovaný výskyt vlka obecného v okolí Jestřebí je doložen** také oficiálním sdělením města Zábřeh zveřejněným dne 23. 2. 2026 na oficiálním facebookovém profilu města. Město v něm uvádí, že má potvrzené zprávy o výskytu vlka obecného v lesích u obce Jestřebí, a to na základě aktuálních informací z terénu a záznamů z fotopastí. Současně uvádí, že vlk byl v posledních dnech pozorován i při lovu zvěře v blízkosti zastavěného území. Sdělení bylo zveřejněno na oficiálním facebookovém profilu města Zábřeh, a tedy se jedná o veřejné komuniké orgánu územní samosprávy, nikoliv o soukromé podání. Lze předpokládat, že město vycházelo z informací, které mu byly předány příslušnými orgány nebo odborníky z terénu.Tato skutečnost potvrzuje, že území v okolí AOV103 není pouze teoretickým migračním prostorem, ale fakticky využívaným biotopem zvláště chráněného druhu.

Za nedostatečné považuji, že návrh připouští „nezbytná křížení" liniové infrastruktury s biokoridory. Při rozsahu záměrů souvisejících s větrnou energetikou může právě doprovodná infrastruktura fakticky způsobit narušení funkce biokoridorů, přestože samotné věže budou formálně umístěny mimo některé vymezené prvky.

Požadavek na zachování minimální šířky migračního koridoru 500 m nepovažuji za dostatečný. Funkčnost koridoru nelze posuzovat pouze geometricky podle jeho zbytkové šířky, ale podle skutečné průchodnosti území a podle ochoty velkých savců územím procházet. Rušivě může působit nejen fyzický zábor, ale také hluk, nízkofrekvenční zvuk, vibrace, servisní provoz, pohyb osob a techniky, noční osvětlení a vizuální dominance rotujících lopatek.

Podmínka 3.1 písm. o) vyžaduje zachování minimální šířky koridoru 500 m, avšak nestanoví žádný mechanismus ověření skutečné průchodnosti, ani nevymezuje, jaké monitorovací opatření prokáže, že k „omezení pohybu velkých savců" nedochází. Bez takového mechanismu je podmínka fakticky nevymahatelná.

Zvlášť závažné je, že tento migrační koridor navazuje na kritické místo koridoru. Kritická místa jsou prostorově omezená místa, kde je průchodnost biotopu již nyní zhoršená, a jejich zachování je zásadní pro využitelnost celého biotopu. **Pokud zvěř projde kritickým místem a bezprostředně poté narazí v**

					Připomínky k návrhu Změny č. 2 Územního rozvojového plánu ČR – oblast AOV103 Jestřebí **navazujícím koridoru na soubor větrných elektráren, bateriových úložišť, osvětlení a obslužné infrastruktury, dojde k faktickému oslabení nebo znehodnocení migračního propojení.** Tento zásah je patrný zejména z přílohy č. 4, která zobrazuje překryv navrhované AOV103 s migračním koridorem velkých savců. Tento koridor je nutné posuzovat v širších souvislostech, nikoli pouze izolovaně v rámci katastru obce Jestřebí. **Jde o významné propojení mezi navazujícími lesními celky a oblastmi Jeseníků, Moravskoslezského kraje a směrem do východních Čech.** Přerušení nebo významné zhoršení průchodnosti v tomto místě by proto nemělo pouze lokální dopad, ale mohlo by oslabit regionální migrační propojení velkých savců. Návrh sám počítá s monitoringem mortality ptáků a monitoringem netopýrů až po uvedení větrných elektráren do provozu. Tím fakticky přiznává existenci významného rizika. Ochrana zvláště chráněných druhů však má být preventivní. Není přijatelné nejprve umožnit výstavbu a teprve následně zjišťovat, zda dochází k úhynům ptáků nebo netopýrů. Problematické je také odkazování na metodické doporučení ČESON „v přípravě“ u ochrany netopýrů. Povinnosti a ochranná opatření nemohou být založeny na dokumentu, jehož obsah není v době projednávání známý. Takový postup snižuje právní jistotu a činí tuto část opatření obtížně přezkoumatelnou. Podkladové posouzení podle § 11 odst. 4 ZOZE bylo dokončeno dne 9. 12. 2025, jak je výslovně uvedeno v odůvodnění územního opatření. Opakovaný výskyt vlka obecného byl doložen sdělením města Zábřeh ze dne 23. 2. 2026 – tedy více než dva měsíce po dokončení posouzení. Toto posouzení proto aktuálně doložený výskyt vlka v okolí AOV103 nemohlo zohledňovat a nemůže být bez dalšího považováno za dostatečný podklad pro závěr, že vymezení akcelerační oblasti nemá negativní dopad na zvláště chráněný druh. Požaduji, aby pořizovatel zajistil aktualizaci tohoto posouzení s přihlédnutím k nově doložené přítomnosti vlka obecného v lokalitě, nebo aby přezkoumatelně vysvětlil, proč taková aktualizace není nezbytná. Požaduji, aby pořizovatel zajistil zpřístupnění posouzení podle § 11 odst. 4 ZOZE, včetně mapových příloh, aby bylo možné ověřit, jak bylo konkrétní místo v blízkosti kritického místa dálkového migračního koridoru posouzeno. Z odůvodnění vyplývá, že bylo zpracováno posouzení podle § 11 odst. 4 ZOZE. Z předložených podkladů však není zřejmé, že by se toto posouzení konkrétně a přezkoumatelně vypořádalo s aktuálně doloženým výskytem vlka obecného v okolí Jestřebí, s návazností migračního koridoru na kritické místo a s kumulativním účinkem až 8 VTE, obslužných komunikací, kabelových tras, manipulačních ploch a bateriových úložišť na skutečnou průchodnost migračního koridoru. Vzhledem k doloženému výskytu vlka obecného, významu migračního koridoru a existenci kritického místa **požaduji, aby pořizovatel tento podklad vypořádal jako konkrétní důkaz aktuálního využívání území zvláště chráněným druhem. Lokalitu AOV103 nelze z těchto důvodů považovat za území s nízkým environmentálním rizikem vhodné pro akcelerační oblast.** **6. Zemědělský půdní fond a hospodaření v krajině** AOV103 je vymezena převážně v zemědělsky využívané krajině. Dotčené plochy zahrnují zemědělskou půdu, jejíž ochrana má být jedním z veřejných zájmů územního plánování. Návrh se však soustředí především na zachování přístupu k pozemkům a na to, aby nevznikaly neobhospodařovatelné zbytky, nikoliv na skutečnou ochranu půdy jako neobnovitelného zdroje. Výstavba větrných elektráren a doprovodné infrastruktury povede k záborům půdy, zhutnění půdy těžkou technikou, změnám odtokových poměrů, zvýšení erozního rizika a fragmentaci pozemků. Přístupové cesty a manipulační plochy mohou dlouhodobě narušit způsob hospodaření v území. Nedostatečně je řešena také ochrana meliorací a drenážních systémů. Pouhé konstatování, že nemá být narušena jejich funkce, není dostatečné. U masivních zemních prací, hlubokého zakládání a výstavby komunikací je riziko přerušení odvodňovacích systémů reálné a mělo být vyhodnoceno již ve fázi návrhu akcelerační oblasti. 5	

					  7. Bateriová úložiště a další související infrastruktura Návrh neřeší pouze samotné větrné elektrárny. Součástí záměrů mohou být také areály pro skladování elektřiny, obslužné komunikace, kabelová vedení, trafostanice, manipulační plochy a další technická infrastruktura. Bateriová úložiště představují samostatný zdroj rizik. Mohou znamenat další zábor půdy, zvýšení hlukové zátěže vlivem chlazení, zvýšení požárního rizika a riziko úniku látek při havárii. V tichém venkovském prostředí může být i monotónní provozní hluk technologií významným rušivým prvkem, zejména v nočních hodinách. V případě požáru bateriového úložiště nebo havárie větrné elektrárny nelze vyloučit kontaminaci půdy a vod. Tato rizika jsou zvlášť závažná v území, **kde jsou obyvatelé závislí na místních zdrojích vody**. Návrh však neobsahuje dostatečnou analýzu havarijních scénářů ani jejich dopadů na konkrétní hydrogeologické poměry lokality. **Požaduji, aby OOP výslovně zakázalo umísťování bateriových úložišť v hydrogeologicky citlivém území nebo v definované vzdálenosti od místních studní, pramenišť a vodních toků. Podmínka 3.1 písm. b) sice limituje plošnou výměru areálů úložišť, ale havarijní rizika pro vodní zdroje neřeší vůbec. Tato mezera je nepřijatelná v lokalitě, kde jsou obyvatelé závislí na individuálních zdrojích pitné vody.** **8. Bezpečnostní a technická rizika** V územním opatření chybí jasné stanovení bezpečných odstupových vzdáleností od obytné zástavby, komunikací, turistických tras a dalších míst, kde se mohou pohybovat osoby. U staveb o výšce až 250 m je nutné zohlednit nejen hluk, ale také riziko pádu částí zařízení, havárie, požáru, námrazy a odletu ledu z lopatek. Není dostatečně řešeno ani riziko šíření požáru z gondoly větrné elektrárny nebo z bateriového úložiště do okolní krajiny. V lesnatém a sklonitém terénu může být zásah hasičů komplikovaný a následky mohou být závažné. Návrh podle mého názoru nedostatečně vyhodnocuje také zvýšenou dopravní zátěž v době výstavby. Přeprava částí větrných elektráren, stavebních materiálů a těžké techniky může znamenat zásahy do místních komunikací, zvýšený hluk, prašnost a omezení běžného života obyvatel. Skutečnost, že bezpečné vzdálenosti nejsou stanoveny v OOP, neznamená, že budou dostatečně stanoveny v navazujícím řízení. Po schválení akcelerační oblasti je faktická procesní váha lokality rozhodnuta a navazující řízení probíhá pod silným předpokladem jejího využití. **9. Nedostatečné posouzení kumulativních a synergických vlivů** Jedním z hlavních nedostatků návrhu je podle mého názoru absence komplexního posouzení kumulativních a synergických vlivů. Nestačí hodnotit jednotlivé větrné elektrárny nebo jednotlivé typy vlivů odděleně. **Je nutné posoudit společné působení všech zamýšlených větrných elektráren, bateriových úložišť, dopravní a technické infrastruktury, hluku, stroboskopického efektu, světelného značení, zásahu do krajinného rázu, vlivu na vodní režim, vlivu na migrační prostupnost území a vlivu na zemědělské hospodaření.** Bez takového komplexního posouzení nelze tvrdit, že AOV103 je vhodnou akcelerační oblastí. Kumulace vlivů může být pro obyvatele a krajinu podstatně závažnější než jednotlivé izolované dopady. Zvláštní pozornost je nutné věnovat kumulativní hlukové zátěži. Podmínka 3.1 písm. k) sice ukládá zpracovat hlukovou studii zohledňující kumulativní působení existujících zdrojů hluku, avšak nestanoví žádný celkový hlukový limit (cap) pro AOV103 jako celek. Podmínka rovněž nevyžaduje posouzení nejhoršího možného souběhu všech VTE najednou za nepříznivých meteorologických podmínek. Bez takového celkového limitu a bez posouzení nejnepříznivějšího souběhu nelze zaručit, že kumulativní hluková zátěž pro obyvatele Jestřebí a Pobučí zůstane v přijatelných mezích. Podmínka 3.1 písm. k) stanoví povinnost zpracovat hlukovou studii, avšak nestanoví, jaké právní důsledky nastávají, pokud studie prokáže překročení limitů. V takovém případě by již byla akcelerační oblast schválena 	

					  a jednotlivá řízení by probíhala pod silným tlakem jejího využití. OOP musí předem garantovat, že záměry, které stanoveným limitům vyhovět nemohou, budou z oblasti vyloučeny. **10. Rozpor se smyslem akceleračních oblastí a se zásadou proporcionality** Akcelerační oblasti mají být vymezovány tam, kde je možné rozvoj obnovitelných zdrojů uskutečnit s nízkým environmentálním rizikem a s přiměřenými dopady na území. Lokalita AOV103 tyto znaky podle mého názoru nesplňuje. V území se střetává více významných veřejných zájmů: ochrana obyvatel, ochrana vody, ochrana zemědělské půdy, ochrana krajinného rázu, ochrana zvláště chráněných druhů a zachování migrační prostupnosti krajiny. Taková lokalita nemůže být považována za bezproblémovou nebo nízkorizikovou. Návrh také dostatečně neprokazuje, že cíle rozvoje obnovitelných zdrojů nelze splnit v jiných lokalitách s menšími dopady. Pokud existují vhodnější alternativy, je prosazování AOV103 nepřiměřené. Zásada proporcionality vyžaduje, aby zásah do práv obyvatel, samosprávy, životního prostředí a krajiny nebyl větší, než je nezbytné. V případě AOV103 tato podmínka splněna není. **Zákon ZOZE sám v § 6 vyžaduje, aby akcelerační oblasti byly vymezovány v souladu s principy ochrany veřejných zájmů. Pokud je vymezení v přímém konfliktu s ochranou vodních zdrojů, migrací zvláště chráněných druhů a zdravím obyvatel, není splněna podmínka, kterou samotný zákon klade.** **11. Nesoulad s postojem místní samosprávy a obyvatel** Obyvatelé dotčeného území již v minulosti vyjádřili nesouhlas s výstavbou větrných elektráren v této lokalitě. Nesouhlas byl vyjádřen také peticí a následně usnesením Zastupitelstva obce Jestřebí ze dne 10. 9. 2024 č. 08/13/2024, kterým se obec vyslovila proti výstavbě větrných elektráren na katastrech Jestřebí, Jestřebíčko a Pobučí. Vymezení AOV103 je proto v přímém rozporu s deklarovaným postojem místní samosprávy a obyvatel. Takový postup narušuje důvěru v územní plánování a působí jako nucené prosazení záměru, který v místě nemá společenskou akceptaci. **Požaduji, aby byl tento postoj obce a obyvatel respektován a aby nebyla akcelerační oblast vymezována proti výslovnému a odůvodněnému nesouhlasu dotčeného území.** Nesouhlas místní samosprávy je jedním z veřejných zájmů, který je pořizovatel povinen při rozhodování zvažovat. Prosazení záměru přes výslovný a odůvodněný nesouhlas samosprávy bez přezkoumatelného zdůvodnění nadřazenosti jiného veřejného zájmu je v rozporu se zásadou proporcionality a s principy územní samosprávy zakotvenými v čl. 8 Ústavy ČR a v čl. 101 odst. 4 Listiny základních práv a svobod. **III. Závěr** Z výše uvedených důvodů považuji návrh vymezení akcelerační oblasti AOV103 Jestřebí za věcně nesprávný, nedostatečně odůvodněný a nepřiměřený. Navržená lokalita není vhodná pro vymezení akcelerační oblasti pro větrnou energetiku, protože vykazuje zásadní střety s ochranou obyvatel, vodních zdrojů, zemědělské půdy, krajinného rázu, migračních koridorů a zvláště chráněných druhů. Návrh zároveň nedostatečně řeší kumulativní vlivy, bezpečnostní rizika a dopady související infrastruktury. Požaduji proto, aby byla akcelerační oblast AOV103 Jestřebí v celém rozsahu vypuštěna z návrhu Změny č. 2 Územního rozvojového plánu ČR. Současně požaduji, aby se správní orgán s těmito připomínkami vypořádal jednotlivě, konkrétně a přezkoumatelně, nikoliv pouze obecným odkazem na navazující řízení. 	

Poř. č.	Připomínkové místo	Číslo jednací	Článek	AO	Připomínka	Vyhodnocení
					Připomínky k návrhu Změny č. 2 Územního rozvojového plánu ČR – oblast AOV103 Jestřebí **Přílohy:** Příloha č. 1 a č. 2 – Doložené veřejné informace o výskytu vlka v širším okolí řešeného území – oznámení města a záznam z fotopasti Příloha č. 3 – Mapa biotopu vybraných zvláště chráněných druhů velkých savců v širších souvislostech ČR s orientačním vyznačením AOV103 Jestřebí. Příloha č. 4 – Poloha navrhované akcelerační zóny, vyznačené červeným obrysem, v návaznosti na migrační koridor velkých savců a kritické místo jejich migrace **Soubor příloh k připomínkám k návrhu Změny č. 2 Územního rozvojového plánu** **Příloha 1 a 2:** Doložené veřejné informace o výskytu vlka v širším okolí řešeného území – oznámení města a záznam z fotopasti Město Zábřeh 23. února · Výskyt vlka v okolí Jestřebí: Buďte obezřetní Máme potvrzené zprávy o výskytu vlka obecného v lesích u obce Jestřebí. Podle aktuálních informací z terénu a záznamů z fotopastí se v této lokalitě šelma vyskytuje opakovaně a v posledních dnech byla pozorována i při lovu zvěře v blízkosti zastavěného území. Ačkoliv vlk je přirozeně plaché zvíře a přímý střet s člověkem je velmi nepravděpodobný, je namístě dodržovat základní pravidla bezpečnosti: Majitelé psů: Prosíme, mějte své čtyřnohé parťáky v lese vždy na vodítku. Volně pobíhajícího psa může vlk vnímat jako narušitele teritoria nebo kořist, což může vést ke konfliktu. Pohyb v lese: Při procházkách se držte značených cest. Vlk o lidech většinou ví dříve než oni o něm a zdaleka se jim vyhne. Hospodářská zvířata: Chovatele v přilehlých oblastech prosíme k preventivní kontrole zabezpečení pastvin. Cílem tohoto upozornění není vyvolávat strach, ale zajistit bezpečné soužití s přírodou, která nás obklopuje. Vlk do naší krajiny patří, ale vzájemný respekt a opatrnost jsou v tuto chvíli klíčové. Peter Marenčík Olomoucký Aktuálně Publikováno 26. 2. **Vlk byl opakovaně spatřen u Jestřebí, odborníci vyzývají k obezřetnosti**  V lesích u obce Jestřebí na Šumpersku byl opakovaně potvrzen výskyt Vlk obecný. Šelmu zachytily fotopasti i svědci z terénu, v posledních dnech byla pozorována při lovu zvěře poblíž zastavěného území. Odborníci připomínají, že vlk je přirozeně plaché zvíře a střet s člověkem je velmi nepravděpodobný. Přesto doporučují zvýšenou obezřetnost, zejména mít psy v lese na vodítku, držet se značených cest a důsledně zabezpečit hospodářská zvířata. Smyslem upozornění není vyvolávat obavy, ale přispět k bezpečnému soužití člověka s přírodou, kde má tato šelma své místo. https://www.regiotv1.cz/m/vlk_byl_opakovane_spatren_u_jestrebi_odbornici_vyzyvaji_k_obezretnosti Přílohy k připomínkám k návrhu Změny č. 2 ÚRP ČR – AOV103 Jestřebí, Olomoucký kraj 1	

					Příloha 3: AOPK ČR. *Ochrana biotopu vybraných zvláště chráněných druhů v územním plánování. Metodika AOPK ČR.* Leden 2020, s. 14 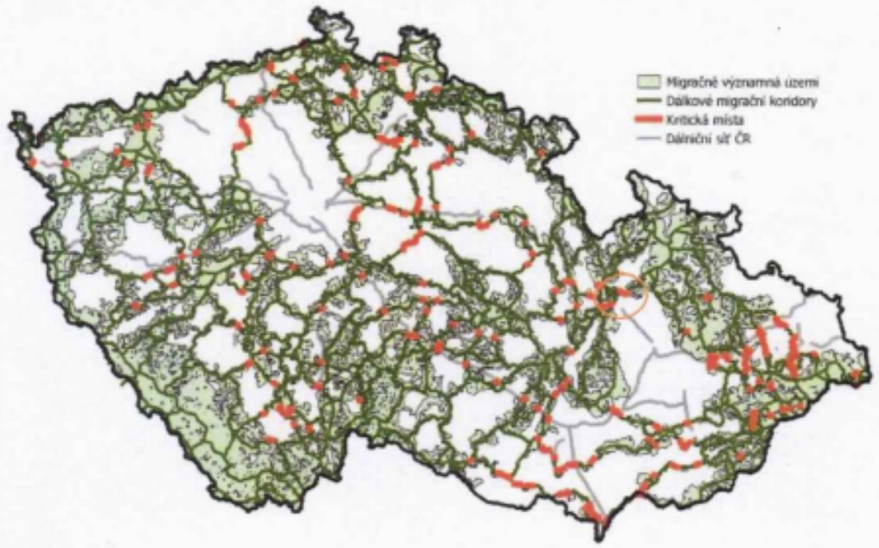 **Příloha 4:** Poloha navrhované akcelerační zóny, vyznačené červeným obrysem, v návaznosti na migrační koridor velkých savců a kritické místo jejich migrace 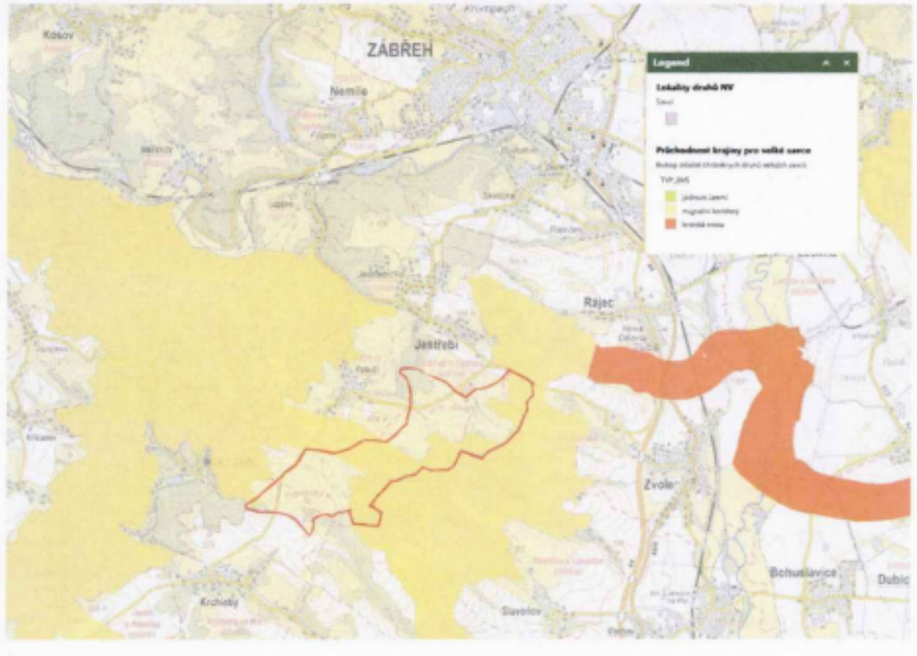 Přílohy k připomínkám k návrhu Změny č. 2 ÚRP ČR – AOV103 Jestřebí, Olomoucký kraj 2	

Poř. č.	Připomínkové místo	Číslo jednací	Článek	AO	Připomínka	Vyhodnocení
2825.	Schwarzová Kateřina	MMR-37731-2026-81	99cp, 99cv	AOV33, AOV40	Věc: **I. PŘIPOMÍNKA K NÁVRHU ZMĚNY Č. 2 ÚZEMNÍHO ROZVOJOVÉHO PLÁNU ČR (§ 97 zák. č. 283/2021 Sb., stavební zákon)** **II. PŘIPOMÍNKY K VYHODNOCENÍ VLIVŮ NÁVRHU ZMĚNY Č. 2 ÚZEMNÍHO ROZVOJOVÉHO PLÁNU NA UDRŽITELNÝ ROZVOJ ÚZEMÍ** **III. PŘIPOMÍNKY K NÁVRHŮM JEDNOTLIVÝCH ÚZEMNÍCH OPATŘENÍ K AKCELERAČNÍM OBLASTEM VYMEZENÝM V NÁVRHU ZMĚNY Č. 2 ÚZEMNÍHO ROZVOJOVÉHO PLÁNU** **I. Úvod** Tímto podávám připomínku k návrhu vymezení akcelerační oblasti pro větrné elektrárny AOV 33 a AOV 40. Na základě níže uvedených důvodů nesouhlasím s návrhem změny č. 2 ÚRP ČR, Vyhodnocení vlivů návrhu Změny č. 2 ÚRP na udržitelný rozvoj území (SEA) a návrhům jednotlivých územních opatření pro akcelerační oblasti (AO) vymezeným v návrhu Změny č. 2 ÚRP. Veškeré níže uvedené připomínky se vztahují současně ke všem výše uvedeným projednávaným částem veřejné vyhlášky. **Vymezení území dotčeného připomínkami:** 1. **AOV 33: akcelerační oblast zasahuje do katastrálních území 626066 Dětřichov nad Bystřicí a 672211 Krahulčí v obci Dětřichov nad Bystřicí (správní obvod obce s rozšířenou působností, dále jen „ORP“, Bruntál), 650099 Arnoltice u Huzové a 650102 Huzová v obci Huzová (správní obvod ORP Šternberk)** 2. **AOV 40: akcelerační oblast zasahuje do katastrálních území 744751 Lomnice u Rýmařova a 686671 Tylov v obci Lomnice (správní obvod obce s rozšířenou působností, dále jen „ORP“, Bruntál)** Územní opatření k AOV 33 a AOV 40 a současně na širší území, které může být navrženým řešením přímo či nepřímo ovlivněno. Připomínku podávám: - jako osoba žijící v dotčeném území - jako vlastník nemovitosti v dotčeném území (bytová jednotka bytového domu č. 147, na parcele č. v obci Dětřichov nad Bystřicí, katastrální území **626066** Dětřichov nad Bystřicí - jako osoba, která může být dotčena dopady návrhu z hlediska krajiny, životního prostředí či kvality života 1	**Neakceptováno.** Podatelka jako obyvatelka a vlastnice nemovitosti v lokalitě dotčené AOV33 Dětřichov nad Bystřicí a AOV40 Lomnice vznáší řadu připomínek týkajících se zdravotních rizik, hluku, poklesu cen nemovitostí, kumulativních vlivů větrných elektráren v regionu, formálních vad odůvodnění a absence metodik pro požární bezpečnost a bezpečnost silničního provozu. Tyto připomínky byly při přípravě Z2 ÚRP zohledněny v rámci odborného procesu; samotné vymezení akceleračních oblastí proběhlo na základě souboru odborných podkladů a vyhodnocení vlivů, přičemž oblasti s identifikovanými závažnými vlivy byly ze Z2 ÚRP vyloučeny. Formální zpřesnění přiřazení AOV33 k Moravskoslezskému kraji bude v textu odůvodnění provedeno. Vymezení akcelerační oblasti proběhlo na základě biologického posouzení konkrétního navrhovaného území podle § 11 odst. 3 resp. 4 ZOZE, jehož výsledky spolu s vyhodnocením vlivů na udržitelný rozvoj území (VVURÚ) byly zapracovány do návrhu; oblasti, u nichž autorizované osoby identifikovaly významné negativní nebo kumulativní vlivy, byly ze Z2 ÚRP vyloučeny (odůvodnění Z2 ÚRP, odst. 32). Zpracování VVURÚ odpovídá obsahem i strukturou požadavkům přílohy č. 4 stavebního zákona; jde o hodnocení na úrovni koncepce, nikoli na úrovni konkrétních záměrů, a tomu odpovídá i míra podrobnosti použitých podkladů. Problematika krajinného rázu byla posuzována v rámci VVURÚ, a to jak z hlediska navrhovaného souboru akceleračních oblastí jako celku, tak pro jednotlivé oblasti v kartách akceleračních oblastí (viz příloha č. 2 SEA). Vliv na krajinný ráz byl jedním z důvodů, proč bylo 16 původně uvažovaných akceleračních oblastí z návrhu zcela vypuštěno, a u 48 ze zbývajících 80 oblastí pro VTE byl snížen limit maximální výšky větrných elektráren. K dalším redukcím došlo na základě výsledků projednání. Konkrétní záměry se nadále povolují v souladu se stavebním zákonem za podmínek stanovených v územním opatření. Ustanovení § 4 odst. 3 ZOZE ve spojení s čl. 15c směrnice RED III stanoví typová území, která mají být při vymezování akceleračních oblastí upřednostněna (plochy narušené těžbou, brownfieldy, degradovaná půda, někdejší vojenské plochy); tato ustanovení nevylučují vymezení akcelerační oblasti na jiných plochách. Vymezení akceleračních oblastí pro VTE výhradně na degradovaných nebo brownfieldových plochách nebylo s

Poř. č.	Připomínkové místo	Číslo jednací	Článek	AO	Připomínka	Vyhodnocení
					Jedná se o území s významnými krajinnými, přírodními a obytnými hodnotami, které nejsou návrhem dostatečně respektovány. Dopad návrhu na mou osobu spočívá v tom, **1. Oslabení hodnoty domova a zásah do pokojného užívání majetku** Domov je spojen s pocitem bezpečí, klidu a kulturní i krajinné identity území. Navržené akcelerační oblasti AOV 33 a AOV 40, které obklopují obec ze severu, severozápadu a jihozápadu, zásadně mění charakter krajiny, narušují její horizont (zejména Slunečné vrchoviny) a zavádějí industriální prvky do dosud klidného venkovského prostředí v oblasti přírodního parku Údolí Bystřice a Sovinecko. Větrné elektrárny (VTE) představují výrazné cizorodé dominanty, které snižují kvalitu obytného prostředí a mohou negativně ovlivnit psychickou pohodu obyvatel. V návrhu zároveň není dostatečně vyhodnocen kumulativní vliv navrhovaných akceleračních AOV 102, AOV 101, AOV 52, AOV 42, AOV 35 a AOV 18. K navrženým AOV nutno přičíst stávající VTE (Horní Loděnice – 9 věží, Jívová – 7 věží, Stará Libavá – 7 věží), všechny se nacházejí v dosahu 20 km od AOV 33 a AOV 40. Celkově je obec Dětřichov nad Bystřicí fakticky obklopena akceleračními zónami pro VTE, což umocňuje zásah do krajinného rázu. Tímto zásahem by došlo k oslabení hodnoty domova a k nepřiměřenému zásahu do práva na pokojné užívání majetku dle čl. 11 Listiny základních práv a svobod. **2. Snížení cen nemovitostí** Dle dostupných odborných studií může v okolí VTE docházet ke snížení tržních cen nemovitostí, a to v řádu jednotek až nižších desítek procent v závislosti na vzdálenosti, viz např. studie London School of Economics (2014). V literatuře jsou rovněž uváděny i vyšší odhady poklesu cen nemovitostí, například až o jednu třetinu, jak uvádí územní studie „Větrné elektrárny v OK“ a dále např. článek The Telegraph (2014): https://www.telegraph.co.uk/news/earth/energy/10543073/Wind-farms-can-wipe-one-third-off-house-prices-MP-claims.html. Studie Slavata et al. (2025) prezentuje kontraverzní výsledky. Nicméně zadavatelem studie je Komora obnovitelných zdrojů energie (Sněmovní 174/7, 118 00 Praha) a Česká společnost pro větrnou energii, Novotného lávka 200/5, 110 00 Praha, což představuje střet zájmů s vlivem na metodiku výzkumu, design studie a interpretaci dat. Porovnávané ceny nemovitostí se vyskytují ve stejných lokalitách VTE, jsou od sebe vzdáleny např. pouze 2.3 km. Studie se navíc nezabývá kumulativním vlivem větrných elektráren v území. Současně je třeba zohlednit, že změna krajinného rázu a postupná industrializace dosud venkovsky vnímaného území Nízkého Jeseníku může vést ke snížení atraktivity lokality pro bydlení a rekreaci, což se může následně promítnout do poklesu tržní hodnoty nemovitostí v dotčeném území. **3. Ohrožení zdraví slyšitelným hlukem** V opatřeních obecné povahy je uváděna vzdálenost od nejbližšího obydlí pouze 500 m, tato vzdálenost není dodržena v AOV 33. V České republice není minimální vzdálenost VTE od obydlí dosud upravena žádnou zákonnou normou. S ohledem na hlukové normy platí v Německu od září 2019 minimální vzdálenost VTE od obydlí 1 km. V Bavorsku platí přísnější pravidlo 10H, podle kterého musí být minimální vzdálenost VTE od obydlí rovna desetinásobku nejvyššího bodu kam dosáhnou lopatky elektrárny. Pravidlo 10H platí od července 2016 i v Polsku. Dle opatření obecné povahy pro akcelerační oblasti by povolená výška v AOV 33 a činila až 250 m. Při aplikaci pravidla 10H by to znamenalo, že s ohledem na hluk by nejbližší obydlí mohla být v minimální vzdálenosti 2	ohledem na prostorové nároky technologie větrných elektráren proveditelné. Do územního opatření u akcelerační oblasti pro VTE je zapracována podmínka zpracování hlukové studie a minimalizace shadow flicker efektu. Ustanovení obecně závazných právních předpisů týkající se hlukové zátěže nejsou vymezením akcelerační oblasti dotčena. Infrazvuk je přítomen všude v prostředí, aniž by se projevoval jeho negativní vliv; u přírůstku infrazvuku z VTE nebyl dosud prokázán významný negativní vliv na veřejné zdraví, studie dále probíhají. Moderními měřicími metodami je již možné infrazvuk měřit, avšak v české legislativě pro něj není stanoven hlukový limit; existuje doporučená hodnota podle ČSN ISO 7196 (LG=90 dB) nebo hladiny prahu slyšení podle ČSN ISO 226. Pro nízkofrekvenční zvuk a infrazvuk z VTE studie nenašly konzistentní důkazy spojující tyto frekvence s významným obtěžováním nebo přímými zdravotními účinky nad rámec normálních hladin zvuku; projevuje se spíše nocebo efekt (problémy způsobuje očekávání hlukových vlivů, nikoliv vlivy samotné). Z důvodu ochrany obyvatelstva před nepříznivými účinky hluku jsou akcelerační oblasti vymezovány v minimální vzdálenosti 500 m od obytné zástavby sídel. Pro každý záměr VTE navíc platí podmínka zpracování hlukové studie v rámci navazujícího povolovacího řízení; VTE musí dodržovat hygienické hlukové limity pro chráněný venkovní prostor staveb v souladu s nařízením vlády č. 272/2011 Sb., bez ohledu na stanovenou minimální odstupovou vzdálenost. Nebylo prokázáno, že by instalace VTE měla významný negativní vliv na cenu nemovitostí či na provádění investic. Lokální dopady na cenu nemovitostí u konkrétních záměrů nelze posuzovat na koncepční úrovni při vymezování akceleračních oblastí v ÚRP. Zadání Změny č. 2 ÚRP schválené vládou ČR nepožadovalo variantní řešení. Vlivy návrhu, včetně kumulativních vlivů, byly posouzeny na úrovni koncepce v rámci VVURÚ. Proběhlo hodnocení nulové varianty (platné znění ÚRP) vůči navrhované variantě (Změna č. 2 ÚRP). Kumulativní a synergické vlivy byly pro jednotlivé akcelerační oblasti i pro Změnu č. 2 ÚRP jako celek hodnoceny v rámci SEA; metodika hodnocení kumulativních a synergických vlivů je

Poř. č.	Připomínkové místo	Číslo jednací	Článek	AO	Připomínka	Vyhodnocení
					teprve 2,5 km. S ohledem na zkušenosti a legislativu okolních zemí lze očekávat, že v České republice vznikne zákonná norma, která minimální vzdálenost větrníků od obydlí stanoví výrazně přísněji, než je současná praxe. AO je vymezena bez ohledu na reálné ohrožení občanů slyšitelným hlukem. **4. Možné negativní vlivy hluku, nízkofrekvenčního hluku a infrazvuku na zdraví obyvatel** V odborné literatuře jsou popisovány možné souvislosti mezi dlouhodobou expozicí nízkofrekvenčnímu hluku a infrazvuku a výskytem zdravotních obtíží, jako jsou poruchy spánku, zvýšená stresová zátěž, bolesti hlavy, poruchy koncentrace, úzkosti, tinnitus, kardiovaskulární obtíže či další psychosomatické projevy. Přestože část odborné veřejnosti považuje některé závěry za dosud nejednoznačné a nadále odborně diskutované, nelze tyto možné vlivy při vymezování akceleračních zón zcela opomíjet. Na možné zdravotní souvislosti upozorňují například některé zahraniční studie zabývající se působením nízkofrekvenčního hluku v okolí větrných elektráren. Studie publikovaná v časopise *Scientific Reports* (Nature Portfolio) uvádí možné souvislosti mezi expozicí nízkofrekvenčnímu hluku z větrných elektráren a fyziologickými účinky na lidský organismus: Chang TY, Lin CY, Cheng CC et al. *The impact of low-frequency noise from wind turbines on heart rate variability in healthy individuals*. Scientific Reports. 2021;11:16171. DOI: 10.1038/s41598-021-97107-3,Nature Scientific Reports Další odborné práce upozorňují na možné ovlivnění mikrocirkulace a endoteliálních funkcí při dlouhodobé expozici infrazvuku. Například: Bellut-Staeck U.M. *Impairment of the Endothelium and Disorder of Microcirculation in Humans and Animals Exposed to Infrasound due to Irregular Mechano-transduction*. 2023. Dne 8. října 2025 vystoupil Ken Mattsson v Kodani na odborném semináři zaměřeném na problematiku hluku z VTE s přednáškou „Separating Myth from Fact on Wind Turbine Noise“. Podle následně zveřejněných materiálů Uppsala University prezentoval profesor Mattsson model „SoundSim360“, určený pro simulaci nízkofrekvenčního hluku a infrazvuku produkovaného větrnými turbínami. Současně upozornil na skutečnost, že možná zdravotní rizika spojená s expozicí infrazvuku z větrných elektráren mohou být podle jeho odborného názoru podhodnocována, zejména s ohledem na používané metodiky měření a interpretace nízkofrekvenčního hluku. Ve Francii (TOULOUSE 2021) odvolací soud změnil původní rozhodnutí soudu nižší instance a uznal provozovatele větrného parku odpovědnými za negativní zásahy do života obyvatel v dotčeném území. Obyvatelům žijícím v blízkosti větrných elektráren bylo přiznáno finanční odškodnění, přičemž soud zohlednil zejména hlukové, vizuální a zdravotní dopady provozu větrných elektráren. V posuzovaném případě se větrné elektrárny nacházely přibližně 700 metrů od obytných objektů. **https://www.ventdecolere.org/justice/Jugements_bruit_eolien_2021_2025.pdf?hl=cs** S ohledem na princip předběžné opatrnosti požaduji, aby při vymezování akceleračních zón byly řádně posouzeny možné zdravotní dopady na obyvatelstvo, a to včetně kumulativních a dlouhodobých vlivů větší koncentrace VTE v území. Součástí posouzení by mělo být rovněž vyhodnocení dostatečných odstupových vzdáleností od obytné zástavby, a to nejen z hlediska hygienických limitů slyšitelného hluku, ale i z hlediska možných účinků nízkofrekvenčního hluku a infrazvuku na kvalitu života a veřejné zdraví. 3	popsána v kapitole 6 SEA. Kumulace vlivů byla vyhodnocena u již existujících celostátních záměrů v ÚRP, plánované záměry byly do kumulace zahrnuty v případech, kdy k nim byly k dispozici obecně dostupné podklady. Použití certifikovaných technologií větrných elektráren, vybavení prvky, které snižují riziko požáru, a postupů výstavby, bude záležitostí povolování konkrétních záměrů stavebním úřadem. Požadavek, aby energetické zařízení mělo technickou úroveň odpovídající právním předpisům a technickým normám, je též podmínkou pro udělení licence na výrobu elektřiny od Energetického regulačního úřadu. K oslnění řidičů vlivem odrazů slunce na lopatkách větrných elektráren (stroboskopický efekt) nedochází v důsledku speciálního nátěru. Detailní podmínky pro dané umístění větrné elektrárny musí být řešeny při povolování konkrétního projektu stavebním úřadem.

Poř. č.	Připomínkové místo	Číslo jednací	Článek	AO	Připomínka	Vyhodnocení
					5. Absence hodnocení kumulativních a synergických vlivů v rámci AOV Ve vzdálenosti do 20 km od AOV 33 a AOV 40 se nacházejí tyto další vymezené AOV: **AOV 102**: maximální instalovaný výkon 38,5 MW, **AOV 101** (94,5 MW), **AOV 52** (28 MW), **AOV 42** (31,5 MW), **AOV 35** (63 MW), **AOV 18** (224 MW), **AOV 58** (38,5 MW). Celkový maximální instalovaný výkon čítá **518 MW.** Do tohoto součtu ještě není započten maximální instalovaný výkon AOV 33 (42 MW) a AOV 40 (45,5 MW). K navrženým AOV nutno přičíst stávající VTE (Horní Loděnice – 9 turbín, Jívová – 7 turbín, Stará Libavá – 7 turbín). Nelze opomenout současné plánované záměry např. fotovoltaické elektrárna (FVE) v katastru Moravského Berouna o rozloze 70 ha, plánované záměry FVE v katastru Albrechtic u Rýmařova a Vajglova o rozloze 42,5ha a v katastru Rýmařova 4,2 hektary. V případě takto velkého zásahu do území (**celkový instalovaný výkon VTE 605,5 MW**) lze očekávat, že se všechny výše zmíněné negativní vlivy průmyslové technologie a její obslužné infrastruktury na životní prostředí, zdraví občanů, jejich majetek, celkovou pohodu života atd. budou vzájemně doplňovat, potencovat a zesilovat. Návrh AOV 33 a AOV 40 hodnocení kumulativních vlivů neobsahuje. Chybí hodnocení celkové únosností území Nízkého Jeseníku, které se rozkládá v oblasti Moravskoslezského kraje a Olomouckého kraje. Navržené akcelerační oblasti mají potenciál zásadně změnit charakter této krajiny. Kumulací VTE dochází k překrytí přírodního parku Údolí Bystřice a Sovinecko, které jsou důležitou součástí této krajiny. Absentuje komplexní krajinářská koncepce. **Dle studie Davida Hansliana et al., Ústavu fyziky atmosféry AV ČR 2020, je únosnost a sociální přijatelnost VTE na území 700 km² celkem 30 turbín. Navrhované AO několikrát překračují daný limit. Výše zmíněné návrhy akceleračních zón o maximálním instalovaném výkonu 605.5 MW na území o rozloze přibližně 20 km x 20 km (tj. 400 km²) při výkonu jedné turbíny cca 5MW umožňují výstavbu 121 turbín ke stávajícím 23 turbínám.** **6. Nesoulad místopisu** V odůvodnění Změny územního rozvojového plánu č. 2 je uvedeno, že se plocha AOV33 vymezuje na území Zlínského kraje na území obce Dětřichov nad Bystřicí. Toto tvrzení je věcně nesprávné, neboť obec Dětřichov nad Bystřicí se nachází na území Moravskoslezského kraje. Uvedený nesoulad představuje závažnou formální i obsahovou vadu odůvodnění, která vyvolává pochybnosti o správnosti použitých podkladů, přesnosti zpracování dokumentace a řádném posouzení územních souvislostí. Z tohoto důvodu působí odůvodnění v dané části nevěrohodně a snižuje jeho přezkoumatelnost. S návrhem týkajícím se Územního opatření k AOV 33 a AOV 40 **nesouhlasím** a požaduji jeho **vyřazení nebo zásadní přepracování**, neboť vykazuje závažné nedostatky z hlediska zákonnosti, ochrany životního prostředí i dopadů na obyvatele v dané oblasti. **II. Zákonnost a nesoulad s právními předpisy ČR** **1) Rozpor se zákonem č. 500/2004 Sb., správní řád** ➢ § 3 – nebyl zjištěn stav bez důvodných pochybností ➢ § 68 – nedostatečné odůvodnění Návrh **je nepřezkoumatelný**, protože neobsahuje konkrétní podklady pro dané území. 4	

Poř. č.	Připomínkové místo	Číslo jednací	Článek	AO	Připomínka	Vyhodnocení
					2) Rozpor se zákonem č. 100/2001 Sb. (EIA/SEA), chybí posouzení: ➢ kumulativních vlivů ➢ variantního řešení ➢ konkrétních dopadů na území Dokumentace SEA **je neúplná a věcně nedostatečná.** **3) Rozpor se zákonem č. 114/1992 Sb. (ochrana přírody a krajiny)** ➢ ohrožení krajinného rázu (§ 12) ➢ narušení ekologické stability ➢ zásah do biotopů a migračních tras **4) Rozpor se stavebním zákonem** ➢ § 18 a § 19 – ochrana hodnot území ➢ požadavek na udržitelný rozvoj Návrh představuje industrializaci volné krajiny **bez dostatečného odůvodnění**. **III. Nesoulad s právem Evropské unie** **1) Směrnice o ptácích (2009/147/ES) a o stanovištích (92/43/EHS)** ➢ nelze vyloučit negativní vliv na chráněné druhy ➢ chybí dostatečné biologické podklady **Rozpor** s požadavkem vyloučení významného vlivu. **2) Směrnice EIA (2011/92/EU)** ➢ nedostatečné zapojení veřejnosti ➢ nedostatečné vyhodnocení vlivů **3) Směrnice RED III (2023/2413)** nebyla doložena priorita využití: ➢ zastavěných ploch ➢ brownfieldů ➢ technicky narušených území Vymezení ve volné krajině je v **rozporu s principem minimalizace dopadů.** **4) Princip předběžné opatrnosti (čl. 191 SFEU)** Politika Unie v oblasti životního prostředí přispívá k sledování následujících cílů: ➢ zachování, ochrana a zlepšování kvality životního prostředí, ➢ ochrana lidského zdraví, ➢ uvážlivé a racionální využívání přírodních zdrojů, **5) Evropská úmluva o krajině (European Landscape Convention), ETS No. 176** ➢ nedostatečná ochrana krajiny jako základní složky životního prostředí ➢ ignorování charakteru území ➢ nedostatečné zapojení veřejnosti do rozhodování o zásazích do krajiny 5	

Poř. č.	Připomínkové místo	Číslo jednací	Článek	AO	Připomínka	Vyhodnocení
					6) Aarhuská úmluva (Convention on Access to Information, Public Participation in Decision-making and Access to Justice in Environmental Matters), 1998 ➢ omezení práva veřejnosti na informace ➢ omezení účasti veřejnosti na rozhodovacích procesech (pouze formální zapojení) ➢ omezení práva veřejnosti na přístup k právní ochraně v záležitostech životního prostředí **IV. Nedostatky SEA a podkladů** ➢ absence terénních biologických průzkumů ➢ práce pouze s mapovými podklady (nedostatečné) ➢ chybí reálná data o výskytu druhů ➢ variantní řešení ➢ posouzení vlivu na zdraví Bez těchto podkladů **nelze učinit kvalifikovaný závěr**. Ministerstvo dopravy ve svém vyjádření č. j. MD-22459/2026-940/3 potvrdilo, že v České republice dosud neexistuje samostatná metodika pro posuzování vlivu větrných elektráren na bezpečnost silničního provozu. Tuto oblast označilo za metodickou mezeru a současně připustilo existenci odborně diskutovaných vizuálních a percepčních vlivů (např. vizuální distrakce, stínové efekty, noční překážkové osvětlení). Ministerstvo dopravy rovněž připustilo existenci identifikovatelných bezpečnostních rizik, jako je odlet ledu, havárie či odlet částí stavby. Tyto skutečnosti potvrzují, že podklady návrhu nejsou úplné a neumožňují kvalifikované posouzení bezpečnostních dopadů na dopravu. **V. Narušení krajiny a životního prostředí** Navržené řešení povede k: ➢ zásadní změně krajinného rázu ➢ narušení horizontů a dálkových pohledů ➢ vzniku bariér v krajině ➢ narušení ekologické konektivity ➢ znehodnocení zemědělské půdy ➢ zničení migračních tras živočichů Výška staveb (180 m a vyšší) **znamená nadregionální dopad**. **VI. Dopady na obyvatele** Návrh nedostatečně řeší negativní vliv na: ➢ hluk a nízkofrekvenční hluk ➢ stroboskopický efekt ➢ světelné zatížení ➢ kvalitu bydlení ➢ hodnotu nemovitostí Tyto **vlivy nejsou řádně vyhodnoceny.** **VII. Kumulativní a systémové dopady** Není řešeno: 6	

Poř. č.	Připomínkové místo	Číslo jednací	Článek	AO	Připomínka	Vyhodnocení
					➢ souběžné působení více projektů ➢ celkové zatížení území ➢ únosnost krajiny Hrozí **nevratná degradace území**. **VIII. Absence variantního řešení** Není doloženo, že byly posuzovány jiné lokality a méně konfliktní varianty, jedná se o porušení základního principu plánování. Nebyla rovněž posouzena tzv. nulová varianta (varianta 0), tedy stav území před realizací záměru, což znemožňuje objektivní hodnocení dopadů. **IX. Vyloučení EIA a nedostatečné posouzení vlivů** Navržené vymezení akceleračních oblastí má zásadní dopad i z hlediska následného povolování záměrů, neboť v těchto oblastech dochází k omezení, resp. vyloučení standardního posuzování vlivů na životní prostředí (EIA). O to vyšší nároky musí být kladeny na kvalitu, úplnost a konkrétnost podkladů a vyhodnocení vlivů na životní prostředí již na úrovni tohoto návrhu, neboť územní opatření dle ZOZE nemůže plnohodnotně nahradit individuální posouzení konkrétních záměrů. Předložený návrh však tyto požadavky nenaplňuje, zejména postrádá dostatečné vyhodnocení konkrétních lokálních dopadů, kumulativních vlivů více záměrů v území a jejich dopadů na krajinný ráz, obytné prostředí a veřejné zdraví. Ministerstvo vnitra – generální ředitelství HZS ČR ve svém oficiálním vyjádření ze dne 6. 2. 2026 potvrdilo, že v České republice dosud neexistuje komplexní právní ani metodická úprava požární bezpečnosti větrných elektráren. Současně uvedlo, že nejsou stanoveny konkrétní minimální odstupové vzdálenosti těchto staveb od lesních porostů či obytné zástavby z hlediska požárního rizika a že zásah jednotek požární ochrany je v případě požáru větrné elektrárny převážně pouze defenzivní. Tato skutečnost dokládá, že stát dosud nemá komplexně řešenou požární bezpečnost těchto staveb, přestože jsou navrhovány ve stále větším rozsahu, často v blízkosti lesních porostů, chráněných území, zemědělské krajiny či obytné zástavby. Za situace, kdy neexistuje metodika požární bezpečnosti větrných elektráren ani stanovené odstupové vzdálenosti těchto staveb od lesních porostů či obytné zástavby, nelze učinit závěr o přijatelnosti rizik, a tedy ani o způsobilosti území pro vymezení akcelerační oblasti. **X. Hlavní požadavek** Navrhuji: 1) **Vyřazení výše uvedených akceleračních oblasti z návrhu** nebo 7	

Poř. č.	Připomínkové místo	Číslo jednací	Článek	AO	Připomínka	Vyhodnocení
					2) Zároveň (pro případ, že nebude tomuto požadavku vyhověno) **požaduji, aby návrh změny č. 2 ÚRP ČR nebyl v této části schválen a byl vrácen k zásadnímu přepracování**, a to zejména po doplnění: • posouzení vlivu na lokality Natura 2000 dle čl. 6 odst. 3 směrnice 92/43/EHS • dostatečný biologický průzkumu odpovídající metodikám MŽP v různých ročních obdobích • hodnocení vlivu na populace netopýrů • posouzení kumulativních vlivů v širším území • hodnocení dopadů na krajinný ráz • hodnocení dopadů na využití nemovitostí vlastníků v dosahu navrhovaných 500 m od obytné zástavby a přímý dopad vymezení AO na výkon vlastnických práv těchto vlastníků, včetně uvedení metodiky, podle které se určuje vzdálenost od zastavěného území • zdůvodnění nevyužití brownfieldů a narušených území uvedených v Národní databázi brownfieldů • metodických podkladů pro posouzení vlivu větrných elektráren na bezpečnost silničního provozu, včetně vyhodnocení vizuálních a percepčních vlivů a identifikovaných bezpečnostních rizik • podkladů týkajících se požární bezpečnosti větrných elektráren, včetně metodiky požárního posouzení, stanovení minimálních odstupových vzdáleností od lesních porostů, obytné zástavby, dopravní infrastruktury a dalších citlivých území, a vyhodnocení zásahových možností jednotek požární ochrany Do doby doplnění těchto podkladů nelze území považovat za způsobilé pro vymezení akcelerační oblasti. Podané připomínky jsou blanketní, podatel si vymezuje právo připomínky doplnit ve lhůtě 15 dnů ode dne veřejného projednání. **XI. Závěr** Návrh v předložené podobě není dostatečně odůvodněný, není podložen odbornými daty, je v rozporu s právními předpisy ČR i EU a může mít závažné dopady na krajinu, životní prostředí i obyvatele, proto požaduji především vyřazení Územního opatření k AOV 33 a AOV 40 z návrhu Změny č. 2 Územního rozvojového plánu ČR. Pro případ, že tomuto požadavku nebude vyhověno, požaduji zásadní přepracování Návrhu Změny č. 2 ÚRP ČR tak, aby byl v souladu s právními předpisy a byly řádně vyhodnoceny jeho dopady. Dále cítím ze stranu státu neúporný nátlak na občany našeho okresu, kdy v tomto případě se absolutně nejedná o svobodnou zemi. Taktéž mi není známo, z jakého důvodu vláda vyčlenila v tak neúnosném počtu právě naše okolí pro výstavbu větrných elektráren. Kdekoli po naší zemi se nachází nespočet odlehlých míst, kde by výstavba byla možná a téměř by nezasahovala do žití obyvatel. V případě naší obce se jedná o totální likvidaci. Tímto svým jednáním pouze poukazujete na to, že občané Moravskoslezského kraje jsou Vám naprosto podřadní. Žádám, aby tato připomínka byla řádně vypořádána v souladu se zákonem a aby bylo uvedeno konkrétní odůvodnění přijatého řešení.	

Poř. č.	Připomínkové místo	Číslo jednací	Článek	AO	Připomínka	Vyhodnocení
2826.	Alena Pykalová, Jaroslav Pykal	MMR-37762-2026-81	99cz	AOV46	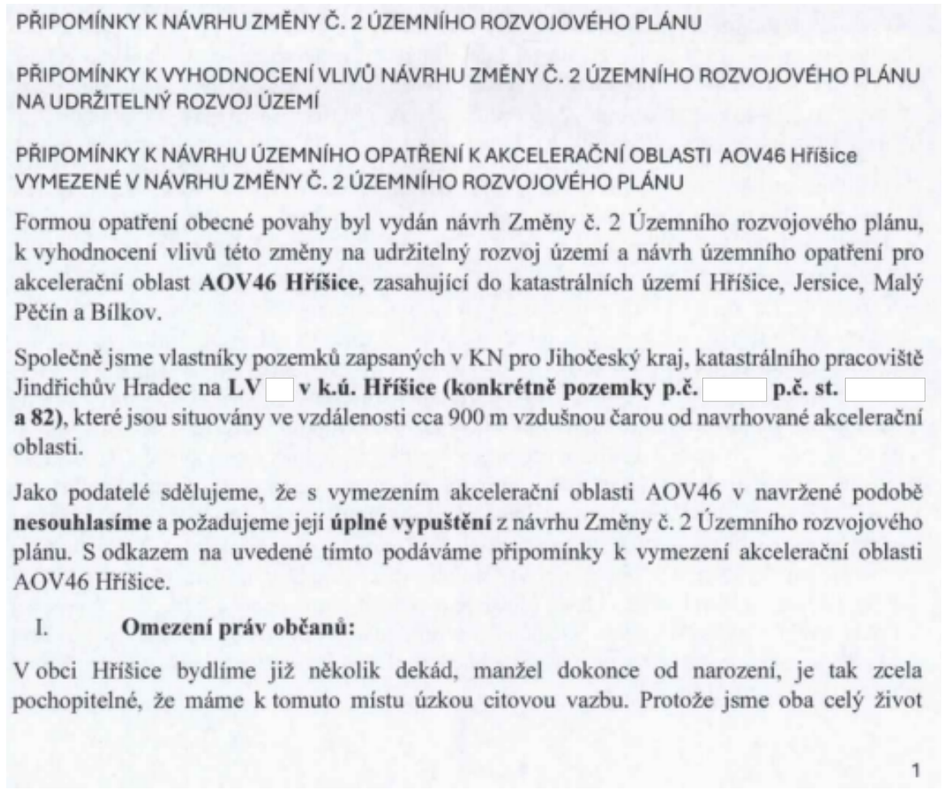	**Akceptováno.** Akcelerační oblast AOV46 – Hříšice byla vypuštěna.

Poř. č.	Připomínkové místo	Číslo jednací	Článek	AO	Připomínka	Vyhodnocení
					pracovali v místním zemědělském družstvu, mámě k přírodě blízký vztah a o to víc nás děsí představa zásahu ze strany státu do místní krajiny takovýchto rozměrů. Krom trvalého a nevratného zásahu do místní krajiny, považujeme záměr výstavby větrných elektráren za významný zásah do ústavně chráněných práv, zejména pak omezení občanského práva a obrovský zásah do práva vlastnického a do práva na pokojné užívání majetku (viz čl. 11 Listiny základních práv a svobod). Uplatňováním zrychleného povolovacího procesu a snížením administrativní zátěže pro investory pouze pro určitý druh staveb, pak dochází k nedůvodnému zvýhodňování určité skupiny stavebníků, čímž jsou výrazně omezena demokratická práva ostatních stavebníků (porušení ústavně chráněného práva na rovnost před zákonem dle čl. 3 odst. 1 Listiny základních práv a svobod) ale i potenciálních účastníků povolovacího procesu stavby větrných elektráren, kteří se prakticky nemohou stavbě nijak bránit. V důsledku realizace výstavby větrných elektráren by mohlo rovněž dojít k porušení čl. 6 odst. 1 Listiny základních práv a svobod, tedy práva dotčených obyvatel na život, a to dopady souvisejícími s jejich provozem, ať už se jedná o negativní účinky hluku podpořené shadow flicker efektem, či „věčné chemikálie“ uvolňující se do prostředí v důsledku degradace lopatek větrných elektráren, což dokládá řada vědeckých studií (viz podrobněji i s odkazy v bodech níže). Jako občané důchodového věku se už takto potýkáme s řadou zdravotních problémů, které, řekněme, že ke stáří prostě patří, ale uvědomuje si také to, že některé z nich mohou být v souvislosti s uvedeným záměrem negativně posíleny. A to ať už v důsledku „pouhého“ obtěžování hlukem, znemožnění dosavadního nerušeného užívání venkovních prostor (zahrad) k relaxaci a trávení volného času obyvatel a stresu s tím spojeného, či narušování spánku zejména při otevřených oknech. Protože to, že jsou splněné hlukové limity, zdaleka neznamená, že nedochází k negativnímu ovlivnění kvality života obyvatel v blízkosti větrných elektráren, což je doloženo i četnými zkušenostmi obyvatel z lokalit, kde jsou tyto stavby již provozovány (např.: https://www.seznamzpravy.cz/clanek/porady-ve-stinu-ziju-s-vrtuli-za-domem-kdyz-fouka-nespim-pry-mam-vydrzet-rok-302759). Tyto informace potvrzuje i autorka rešerše Ing. Markéta Miháliková, Ph.D. z České zemědělské univerzity v Praze, Fakulty agrobiologie, potravinových a přírodních zdrojů (Proč se větrné elektrárny nehodí do blízkosti obcí: vědecké důkazy o jejich negativních dopadech, 2025), odkazující na množství zahraničních studií. Tato rešerše, krom jiného, uvádí, že nejenže trpí lidé žijící do 1,5 km od turbín poruchami spánku, únavou, bolestmi hlavy a také zvýšeným stresem, ale za rušivé považují již pouhou blízkost a viditelnost větrných elektráren, a to bez ohledu na reálnou hladinu hluku. Na uvedené obtíže má do značné míry vliv rovněž tzv. "shadow flicker" efekt vznikající v důsledku rotujících lopatek vrhajících pohyblivý stín na určité místo v momentě, kdy je slunce nízko nad obzorem. Mimo zrakového nepohodlí, bolestí hlavy, migrén či poruch soustředěnosti může u citlivých jedinců způsobovat i epileptické záchvaty. Kumulativní posouzení těchto vzájemně se podněcujících účinků, nelze objektivně a přezkoumatelně provést v úrovni podrobnosti zpracované dokumentace (neurčitost konkrétní podoby a parametrů záměru), což znamená faktickou a defacto vědomou rezignaci na materiální posouzení záměru. Nejbližší obytné objekty v obci Hříšice jsou přitom ve vzdálenosti pouhých 500 m od hranice akcelerační oblasti (jedná se o ty rozmístěné podél silnice II/407 vedoucí z Dačic do Nové Říše). Minimální vzdálenost větrných elektráren od obytné zástavby sice není českou legislativou stanovena, zkušenosti z praxe však běžně uvádí potřebnou vzdálenost od obytných staveb od 1000 m výše. 2	

Poř. č.	Připomínkové místo	Číslo jednací	Článek	AO	Připomínka	Vyhodnocení
					Této problematice se, mimo jiné, věnoval ve svém odborném článku hodnotícím zdravotní a environmentální rizika v souvislosti s větrnými elektrárnami, také Prof. RNDr. Jaroslav Turánek, DSc., (https://cefas.cz/vetrne-elektrarny-zhodnoceni-zdravotnich-a-environmentalnich-rizik/). II. **Zásah do majetkových práv** Prostorový návrh akcelerační oblasti v těsné blízkosti obce (mnohdy jen 500 m od zástavby) má jednoznačně také negativní ekonomický dopad na vlastníky nemovitostí. Je to defacto i důsledek toho, že veškeré směry, které by umožňovaly další rozvoj obce jsou v tomto konkrétním případě pohlceny navrhovanou akcelerační oblastí. Ta je tak odsouzena ke stagnaci spojené s postupnou degradací hodnoty majetku svých obyvatel. Dopady vymezení akcelerační oblasti na hodnoty nemovitostí nebyly v rámci opatření vůbec posuzovány, přitom zahraniční studie shodně jednoznačně shodně potvrzují pokles cen nemovitostí až o 12 % (London School of Economics, 2014), jiné zdroje dokonce hovoří o až třetinovém poklesu. Studie německého institutu RWI na vzorku téměř 3 milionů nabídek domů a bytů z let 2007 až 2015 dospěla k závěru, že pokles činí až 7,1 % při odstupové vzdálenosti turbíny 1 km (viz https://oenergetice.cz/vetrne-elektrarny/ovlivni-cenu-nemovitosti-vystavba-vetrne-turbiny-okruhu-1000-metru-muze-dojit-ke-snizeni-az-71). Vzhledem ke zcela zásadnímu a prokazatelně negativnímu vlivu realizace záměru stavby větrných elektráren na život a zdraví obyvatel v jejich okolí máme za to, že nemůže být naplněna ani tvrzená podmínka veřejného zájmu, neboť žádný veřejný zájem nemůže vyvážit protiústavní narušení principu rovnosti, omezení základních vlastnických práv či práva na život. III. **Ohrožení mikroklimatu a rizika spojená s uvolňováním „věčných chemikálií“** V rámci návrhu předmětné akcelerační oblasti nebyl vůbec hodnocen možný vliv větrných elektráren na klimatické změny v jejich okolí ve vztahu k zemědělské produkci. Řada pozemků v rámci navrhované akcelerační oblasti je zemědělsky využívána, ať už drobnými soukromými zemědělci či místním zemědělským družstvem. (https://ekolist.cz/cz/ekolist/mesicni-souhrn/vetrne-elektrarny-klimaticka-pohroma) V souvislosti s klimatickými jevy zveřejnil na svých stránkách v nedávné době Český hydrometeorologický úřad informaci týkající se vyšší četnosti výskytu blesků v blízkosti větrných elektráren. (https://m.facebook.com/story.php?story_fbid=1368594765289361&id=100064165504851&locale=cs_CZ) Uvedené pak představuje vyšší riziko také pro vznik požárů, což pro majitele okolních lesních porostů představuje značné riziko a znovu zásah do vlastnického práva, a to i s přihlédnutím k událostem uplynulých dní (lesní požáry v NP České Švýcarsko a další). Dalším, z našeho pohledu nezanedbatelným rizikem, o kterém se nemluví, je vliv chemických látek uvolňujících se z lopatek větrných elektráren. Jedná se o sloučeniny tytu PFAS, BPA, označované také jako tzv. „věčné chemikálie“, vyznačující se řadou toxických vlastností. V důsledku schopnosti jejich perzistence v prostředí, se tyto dostávají do potravního řetězce a jejich expozice je spojována se zvýšeným rizikem vzniku rakoviny, poškozením jater a ledvin, vysokou hladinou krevního cholesterolu, reprodukčními poruchami, hormonálními poruchami či oslabením imunitního systému (https://szu.gov.cz/wp-content/uploads/2023/05/PFAS.pdf). Toto je významné, nijak neposouzené riziko, zejména pro budoucí generace. 3	

Poř. č.	Připomínkové místo	Číslo jednací	Článek	AO	Připomínka	Vyhodnocení
					Závěr Vzhledem k výše uvedeným námitkám jako podatelé navrhujeme: **Vypuštění akcelerační oblasti AOV46 Hříšice z návrhu Změny č. 2 Územního rozvojového plánu v celém rozsahu pro nevhodnost z hlediska ochrany majetku, zdraví a krajinných hodnot.** **Máme za to, že vymezení zóny v katastru naší obce je protiprávní, neboť při přípravě návrhu byla zcela ignorována povinnost hledat prioritně plochy znehodnocené (např.:** brownfieldy, parkoviště, dopravní infrastruktura, průmyslové areály, území narušená těžbou, aj.) tak, jak stanovuje v § 4 zákon č. 249/2025 Sb., o urychlení využívání některých obnovitelných zdrojů energie a o změně souvisejících zákonů (zákon o urychlení využívání obnovitelných zdrojů energie). S ohledem na uvedené jsme si vědomi toho, že obnovitelné zdroje mají v energetickém průmyslu své místo (sama obec Hříšice využívá odpadní teplo z místní bioplynové stanice pro vytápění veřejných budov kulturního domu, prodejny a MŠ), ale jejich rozvoj nesmí být prosazován na úkor přírody, našich domovů, či dokonce zdraví, které máme všichni jen jedno. Celý záměr tak ve výsledku vytváří dojem, že stát v rozporu s principem rovnosti před zákonem vytváří vymezením akceleračních zón zvýhodněné podmínky pro stavby, které trvale a nevratně zatěžují okolní krajinu a její obyvatele, a zároveň výrazně omezuje možnost obcí rozhodovat o rozvoji svého území a defacto je staví do role pasivního účastníka řízení, čímž oslabuje procesní postavení nejen jejich, ale i dalších dotčených subjektů. I z tohoto důvodu, protože tomuto nechceme je pasivně přihlížet a lidově řečeno „čekat, jak to dopadne“, jsme se rozhodli zaslat připomínky a vyslovit nesouhlas s navrženou AOV46 sami za sebe.	

Poř. č.	Připomínkové místo	Číslo jednací	Článek	AO	Připomínka	Vyhodnocení
2827.	Kristenová Lenka	MMR-37764-2026-81	99czzx	AOV103	**VĚC: Připomínky k návrhu Změny č. 2 Územního rozvojového plánu ČR – vymezení akcelerační oblasti AOV103 Jestřebí, Olomoucký kraj** Na základě zveřejněné veřejné vyhlášky č.j. MMR-25750/2026-81 ze dne 14.4.2026 tímto uplatňuji podle § 97 odst.1 zákona č.283/2021 Sb., stavební zákon, v platném znění, připomínky k návrhu Změny č.2 Územního rozvojového plánu ČR, týkající se vymezení akcelerační oblasti AOV103 Jestřebí. **I. Žádost o vyloučení oblasti** Na základě níže uvedených důvodů **nesouhlasím** s tímto návrhem Změny č.2 Územního rozvojového plánu ČR a **požaduji vyloučení akcelerační oblasti AOV103 Jestřebí z návrhu Změny č. 2 Územního rozvojového plánu ČR**. Mám za to, že vymezení této oblasti je v přímém rozporu se zájmy ochrany přírody, krajiny, zemědělského půdního fondu a ochrany zdraví a práv obyvatel dotčených obcí Jestřebí a Pobučí. **II. Odůvodnění připomínek** **1. Nedostatky návrhu a procesní pochybení** Návrh vykazuje zásadní procesní a věcné vady, postrádá konkrétní podklady a podrobnou analýzu lokality. Vychází pouze z expertních odhadů (počet věží, instalovaný výkon), nikoliv z podrobné analýzy území. Nebyly posouzeny jiné možnosti umístění akceleračních oblastí, zejména využití brownfieldů či jiné znehodnocené půdy, což je v rozporu se zásadami udržitelného rozvoje území. Návrh rezignuje na předběžnou opatrnost a odsouvá řešení zásadních střetů v území až do fáze povolování jednotlivých záměrů, čímž popírá smysl strategického plánování. **2. Ochrana přírody a krajiny** Analýza nárůstu viditelnosti v dokumentu SEA (Strategic Environmental Assessment) u oblasti AOV103 uvažuje s výškou stožárů 120, 170 m a 200 m. Mapa prokazuje drastický nárůst viditelnosti technických staveb v bezprostřední blízkosti sídel. Analýza potvrzuje, že stožáry o výšce 200 m (celková výška s listy cca 250 m) budou dominantou viditelnou z celého území dotčených obcí. V Opatření obecné povahy se návrh nevypořádal s tím, jak bude chráněn krajinný ráz a pohoda bydlení. Navržená oblast nerespektuje vizuální integritu sídel a fakticky mění charakter venkovského osídlení na průmyslovou zónu bez adekvátní 1	**Akceptováno.** Akcelerační oblast AOV103 – Jestřebí byla vypuštěna.

Poř. č.	Připomínkové místo	Číslo jednací	Článek	AO	Připomínka	Vyhodnocení
					kompenzace či ochranných opatření. Lokalita AOV103 představuje cenný krajinný celek, jehož industrializace je nepřípustná. Opatření obecné povahy pro AOV103 připouští výjimky pro „nezbytná křížení" dopravní a technické infrastruktury s biokoridory, což při rozsahu infrastruktury VTE povede k faktické fragmentaci regionálních a lokálních biokoridorů. Stanovená minimální šířka koridoru 500 m pro velké savce je pro druhy jako například vlk v členitém terénu Jestřebí a Pobučí zcela nedostatečná a nezajišťuje funkčnost migrační trasy. V Opatření obecné povahy pro AOV103 je uvedeno, že ochrana netopýrů bude řešena zajištěním akustického monitoringu netopýrů provozovatelem větrné elektrárny podle metodického doporučení společnosti ČESON, která je v textu označena jako „v přípravě". Stanovení podmínek ochrany netopýrů odkazem na neexistující/rozpracovaný dokument činí Opatření obecné povahy v této části nepřezkoumatelným. Správní akt nemůže ukládat povinnosti na základě dokumentu, který není součástí a jehož obsah je v době schvalování ÚRP neznámý. To zakládá nezákonnost celého vymezení AOV103 pro porušení principu právní jistoty. Jelikož Opatření obecné povahy přiznává nutnost následného monitoringu mortality ptáků (bod 3.2 c, d), potvrzuje tím existenci rizika, kterému by mělo být předcházeno nevymezením oblasti v takto cenném území. Vymezení AOV103 je v přímém rozporu s požadavkem čl.15c směrnice RED III, neboť oblast zahrnuje migrační koridory velkých savců, což automaticky vylučuje klasifikaci území jako 'nízkorizikového'. Návrh AOV103 se nevypořádal s tím, jak může být oblast s přiznanou fragmentací biokoridorů považována za environmentálně vhodnou. **3. Voda a klimatické funkce krajiny** Podkladová analýza SEA trpí zásadní věcnou vadou, když uvažuje hloubku založení 2–4 m. Statické požadavky na VTE o výšce 250 m v daných geologických podmínkách vyžadují hlubinné pilotáže. Tím, že SEA pracovala s chybným technickým zadáním, zcela opominula vyhodnocení vlivu na hlubší horizonty podzemních vod, které jsou v lokalitě dle VÚMOP silně zranitelné. Požaduji revizi SEA na základě reálných technických parametrů staveb. Rozsáhlé betonové základy a obslužné komunikace naruší vsakování vody, změní odtokové poměry a zhorší schopnost krajiny zadržovat vodu, což je v době klimatické změny nepřípustné. Opatření obecné povahy pro AOV103 stanovuje odstup od vodních toků pouze 8 metrů, což považuji za hrubě nedostatečné pro eliminaci rizika kontaminace. Tato vzdálenost je v podhorském terénu naprosto nedostatečná pro ochranu prameniště a koryt před kontaminací a změnou odtokových poměrů při masivních zemních pracích (základy pro VTE, zařízení pro skladování elektřiny, komunikace), proto je nezbytné zvýšit tento ochranný odstup od vodních toků na minimálně 100 m, aby byla zajištěna elementární ochrana vodních zdrojů. Pouhé konstatování, že nesmí být narušena funkce, je v rozporu s realitou výstavby, kdy dochází k plošnému zhutnění půdy a přerušení drenážních systémů, což Opatření obecné povahy nijak technicky neřeší. V lokalitě AOV103 se nachází řada individuálních zdrojů pitné vody (studny v obci Jestřebí a Pobučí), které čerpají vodu z mělkých i středně hlubokých horizontů. Hlubinné pilotáže a masivní betonáž (cca 400 m² nepropustné plochy na jednu VTE) prokazatelně protnou hydrogeologické vrstvy a mohou způsobit nevratnou kontaminaci nebo ztrátu vody v těchto studnách. SEA tento scénář vůbec neposuzovala, čímž je dokumentace neúplná. Obnovitelné zdroje energie jsou ve veřejném zájmu, ale nemohou být nadřazeny veřejnému zájmu na 2	

Poř. č.	Připomínkové místo	Číslo jednací	Článek	AO	Připomínka	Vyhodnocení
					zachování zdrojů pitné vody pro obyvatelstvo. V lokalitě AOV103 dochází k přímému střetu těchto zájmů. Zatímco energetický cíl lze naplnit v jiných lokalitách ČR s vhodnějším podložím, zdroje pitné vody v Jestřebí a Pobučí jsou vázány na konkrétní území a jsou nenahraditelné. Ohrožení základních životních potřeb obyvatel je v rozporu se zásadou proporcionality.Požaduji vyloučení ploch, které jsou v hydrogeologickém dosahu místních studní a pramenišť. Návrh dále zcela opomíjí vliv rotace listů a změny proudění vzduchu na lokální mikroklima a vysušování okolních pozemků. **4. Ochrana zemědělského půdního fondu (ZPF)** Mapa oblasti potvrzuje, že AOV103 je vymezena na plochách intenzivně využívané zemědělské půdy. Lokalita zasahuje i do půd I. a II. třídy ochrany. OOP v bodě 3.1 písm. f) řeší pouze „přístup k pozemkům", nikoliv prioritní ochranu půdy jako neobnovitelného zdroje. Navržená ochrana protierozních opatření je deklarativní a nezohledňuje zvýšený odtok z manipulačních ploch a komunikací VTE. Dojde k nevratnému zhutnění půdy těžkou technikou, zvýšení erozního rizika a fragmentaci zemědělských pozemků, což znemožní efektivní hospodaření. **5. Dopady na obyvatele a kvalitu života** Návrh nerespektuje požadavky nového stavebního zákona na kvalitu prostředí a pohodu bydlení. Dlouhodobé vystavení hluku (včetně infrazvuku) představuje riziko pro zdraví obyvatel. Opatření obecné povahy odsouvá řešení hluku až do „navazujících řízení". Požaduji posouzení kumulativního hluku již ve fázi vymezení akcelerační oblasti, neboť po schválení ÚRP bude obrana nás obyvatel značně ztížena, ne-li zcela nemožná. Hranice AOV103 je od nejbližšího obydlí vzdálena pouhých 400 metrů. Návrh AOV103 při svém zpracování prokazatelně nepřihlédl k aktuální nové zástavbě, čímž bude docházet k přímému ohrožení zdraví občanů nadlimitním hlukem. Při kumulaci až 8 větrných elektráren o výšce 250 m je odstup 400–500 m od obydlí zcela nedostatečný pro dodržení hygienických limitů hluku v nočních hodinách. Návrh je v rozporu s cílem územního plánování chránit pohodu bydlení. V Opatření obecné povahy pro AOV103 se v bodě 3.1 l) uvádí, že podmínkou pro povolení záměrů OZE je zpracování studie působení stroboskopického efektu na obytnou zástavbu s vymezením VTE, u nichž je nutné dobu provozu omezit tak, aby shadow flicker efekt nepřekročil dobu trvání 30 hodin/rok. Vzhledem k umístění navržené AOV bude v celém roce, kromě letních měsíců, působit tento efekt na obytnou zástavbu obce Jestřebí, což zásadně sníží kvalitu života v obytných zónách Jestřebí. Návrh dále zcela ignoruje zásah do vlastnických práv obyvatel, kdy dojde k prokazatelnému znehodnocení nemovitostí. **6. Technická a bezpečnostní rizika** V Opatření obecné povahy zcela chybí stanovení pevných odstupových vzdáleností od obytné zástavby v poměru k uvažované výšce 250 m a nijak neřeší specifika zásahu u staveb vysokých 250 m v lesnatém terénu. Chybí analýza rizik šíření požáru z gondoly VTE do okolní krajiny. Není stanovena bezpečná vzdálenost od turistických tras a komunikací pro případ námrazy, což ohrožuje 3	

Poř. č.	Připomínkové místo	Číslo jednací	Článek	AO	Připomínka	Vyhodnocení
					bezpečnost osob v oblasti. Provoz 8 věží VTE a rozsáhlého úložiště elektřiny s sebou nese riziko úniku provozních kapalin (tisíce litrů olejů a chladicích směsí). V případě požáru úložiště nebo havárie VTE hrozí v daném sklonitém terénu okamžitá kontaminace spodních vod, na kterých je obec Jestřebí a Pobučí životně závislá. Absenci analýzy rizik úniku kapalin do specifických hydrogeologických struktur v lokalitě považuji za zásadní vadu návrhu. Nevymezení bezpečných zón v Opatřeních obecné povahy AOV103 porušuje povinnost chránit život a zdraví osob. **7. Kumulace vlivů** Opatření obecné povahy pro AOV103 v bodě 3.1 písm. k) zmiňuje kumulativní působení pouze u hluku. Návrh však zcela postrádá komplexní vyhodnocení kumulativních a synergických vlivů na krajinný ráz a ekosystémy, což je v rozporu s EIA a evropskou směrnicí o posuzování vlivů na životní prostředí. Požaduji doložení akustické studie, která zohlední kumulativní vliv (VTE + bateriová úložiště + stávající zdroje hluku). Opatření obecné povahy v bodě 3.1 k) sice kumulaci zmiňuje, ale bez vymezení limitů pro celou oblast je toto ustanovení nevymahatelné. Bez stanovení maximálního hlukového stropu pro celou AOV (tzv. hlukový management území) nelze garantovat ochranu zdraví obyvatel Jestřebí a Pobučí. Absence kumulativního vlivu v Opatření obecné povahy je vadou řízení, která má za následek nezákonnost celého aktu. Sčítání akustického tlaku a vizuální zátěže u obce Jestřebí a Pobučí nebylo v návrhu nijak kvantifikováno. **8. Infrastruktura pro skladování elektřiny** Návrh Opatření obecné povahy v bodě 3.1 b) předpokládá výstavbu areálů určených pro skladování elektřiny. Pro provoz 8 VTE o výšce 250 m je plánovaná výstavba rozsáhlých bateriových úložišť, která představují další plošný zábor kvalitní půdy o rozloze až 7 000 m² pro celou AOV103, zvýšení hlukové zátěže (neustálý hluk chlazení) a představuje neúměrné riziko pro silně zranitelné podzemní vody v případě havárie či požáru. Tato infrastruktura dále prohlubuje nepřípustnou industrializaci krajinného rázu Na rozdíl od nárazového svistu lopatek VTE, úložiště produkuje monotónní, neustálý hučivý zvuk. V tichém venkovském prostředí se tento zvuk šíří na velké vzdálenosti a zvyšuje celkovou hlukovou hladinu lokality. **9. Rozpor s právem EU a Listinou základních práv a svobod** Akcelerační oblasti mají být dle směrnice RED III vymezovány v územích „s nízkým environmentálním rizikem". Vzhledem k výskytu chráněných druhů a biokoridorů (přiznaných v Opatření obecné povahy AOV103 v bodě 3.1 písm. q) lokalita AOV103 tuto podmínku nesplňuje. V návrhu AOV103 Jestřebí není prokázáno, že veřejného zájmu na dosažení cílů RED III nelze dosáhnout v jiných lokalitách (např. v průmyslových zónách nebo lokalitách s nižším environmentálním rizikem), které by nevyžadovaly tak drastický zásah do jiných veřejných zájmů (biodiverzita, ochrana půdy). Pokud existují alternativy, je nucené prosazování AOV103 zneužitím institutu veřejného zájmu. Je ve veřejném zájmu, aby prostředky a úsilí byly vynakládány účelně. Prosazování AOV v lokalitě s prokazatelně vysokým hydrogeologickým rizikem a silným odporem místní samosprávy povede k dlouholetým soudním sporům a zablokování výstavby. Takový postup je v rozporu s veřejným zájmem na rychlou transformaci energetiky, neboť efektivnější je využít lokality s vyšší mírou společenské a odborné akceptace. 4	

Poř. č.	Připomínkové místo	Číslo jednací	Článek	AO	Připomínka	Vyhodnocení
					III. Závěr Vzhledem k výše uvedeným skutečnostem je návrh vymezení akcelerační oblasti AOV103 Jestřebí věcně nesprávný, nezákonný a společensky nepřijatelný. **Požaduji jeho úplné vypuštění z návrhu Změny č. 2 ÚRP.** Občané Jestřebí a Pobučí již svůj nesouhlas s výstavbou větrných elektráren (VTE) vyjádřili v rámci **petice v roce 2024**. Na základě této petice přijalo **Zastupitelstvo obce Jestřebí dne 10.9.2024 usnesení č.08/13/2024**, ve kterém se jasně vyslovuje proti výstavbě VTE na katastrech Jestřebí, Jestřebíčko a Pobučí. Navržené vymezení akcelerační oblasti je v přímém rozporu s principem samosprávy. Autor návrhu nerespektuje deklarovaný postoj obce a jejích obyvatel, čímž dochází k narušení důvěry v proces územního plánování a k nucenému prosazování záměru, který nemá místní akceptaci. Nucené vymezení AOV proti výslovnému a odůvodněnému nesouhlasu obce (vyjádřenému usnesením zastupitelstva a peticí) bez dostatečného prokázání, že neexistují jiné (vhodnější) lokality v rámci ČR, je nepřiměřeným zásahem do práva na samosprávu dle Ústavy ČR. Požaduji doložení variantního posouzení, které prokáže, že cíle RED III nelze dosáhnout v lokalitách s nižším odporem místních komunit a nižšími environmentálními dopady." Vzhledem k výše uvedeným věcným a procesním vadám (zejména nepřezkoumatelnost, rozpor se směrnicí RED III a chybné technické parametry v SEA) je návrh v rozporu s § 174 odst. 1 správního řádu. Trvám na tom, aby se správní orgán s každým bodem vypořádal jednotlivě a odůvodnil, proč upřednostňuje energetický záměr nad prokazatelnými hydrogeologickými a environmentálními riziky.	

Poř. č.	Připomínkové místo	Číslo jednací	Článek	AO	Připomínka	Vyhodnocení
2828.	Müller Jiří	MMR-37772-2026-81	99czzx	AOV103	**VĚC: Připomínky k návrhu Změny č. 2 Územního rozvojového plánu ČR – vymezení akcelerační oblasti AOV103 Jestřebí, Olomoucký kraj** Na základě zveřejněné veřejné vyhlášky č.j. MMR-25750/2026-81 ze dne 14.4.2026 tímto uplatňuji podle § 97 odst.1 zákona č.283/2021 Sb., stavební zákon, v platném znění, připomínky k návrhu Změny č.2 Územního rozvojového plánu ČR, týkající se vymezení akcelerační oblasti AOV103 Jestřebí. **I. Žádost o vyloučení oblasti** Na základě níže uvedených důvodů **nesouhlasím** s tímto návrhem Změny č.2 Územního rozvojového plánu ČR a **požaduji vyloučení akcelerační oblasti AOV103 Jestřebí z návrhu Změny č. 2 Územního rozvojového plánu ČR**. Mám za to, že vymezení této oblasti je v přímém rozporu se zájmy ochrany přírody, krajiny, zemědělského půdního fondu a ochrany zdraví a práv obyvatel dotčených obcí Jestřebí a Pobučí. **II. Odůvodnění připomínek** **1. Nedostatky návrhu a procesní pochybení** Návrh vykazuje zásadní procesní a věcné vady, postrádá konkrétní podklady a podrobnou analýzu lokality. Vychází pouze z expertních odhadů (počet věží, instalovaný výkon), nikoliv z podrobné analýzy území. Nebyly posouzeny jiné možnosti umístění akceleračních oblastí, zejména využití brownfieldů či jiné znehodnocené půdy, což je v rozporu se zásadami udržitelného rozvoje území. Návrh rezignuje na předběžnou opatrnost a odsouvá řešení zásadních střetů v území až do fáze povolování jednotlivých záměrů, čímž popírá smysl strategického plánování. **2. Ochrana přírody a krajiny** Analýza nárůstu viditelnosti v dokumentu SEA (Strategic Environmental Assessment) u oblasti AOV103 uvažuje s výškou stožárů 120, 170 m a 200 m. Mapa prokazuje drastický nárůst viditelnosti technických staveb v bezprostřední blízkosti sídel. Analýza potvrzuje, že stožáry o výšce 200 m (celková výška s listy cca 250 m) budou dominantou viditelnou z celého území dotčených obcí. V Opatření obecné povahy se návrh nevypořádal s tím, jak bude chráněn krajinný ráz a pohoda bydlení. Navržená oblast nerespektuje 1	**Akceptováno.** Akcelerační oblast AOV103 – Jestřebí byla vypuštěna.

Poř. č.	Připomínkové místo	Číslo jednací	Článek	AO	Připomínka	Vyhodnocení
					vizuální integritu sídel a fakticky mění charakter venkovského osídlení na průmyslovou zónu bez adekvátní kompenzace či ochranných opatření. Lokalita AOV103 představuje cenný krajinný celek, jehož industrializace je nepřípustná. Opatření obecné povahy pro AOV103 připouští výjimky pro „nezbytná křížení" dopravní a technické infrastruktury s biokoridory, což při rozsahu infrastruktury VTE povede k faktické fragmentaci regionálních a lokálních biokoridorů. Stanovená minimální šířka koridoru 500 m pro velké savce je pro druhy jako například vlk v členitém terénu Jestřebí a Pobučí zcela nedostatečná a nezajišťuje funkčnost migrační trasy. V Opatření obecné povahy pro AOV103 je uvedeno, že ochrana netopýrů bude řešena zajištěním akustického monitoringu netopýrů provozovatelem větrné elektrárny podle metodického doporučení společnosti ČESON, která je v textu označena jako „v přípravě". Stanovení podmínek ochrany netopýrů odkazem na neexistující/rozpracovaný dokument činí Opatření obecné povahy v této části nepřezkoumatelným. Správní akt nemůže ukládat povinnosti na základě dokumentu, který není součástí a jehož obsah je v době schvalování ÚRP neznámý. To zakládá nezákonnost celého vymezení AOV103 pro porušení principu právní jistoty. Jelikož Opatření obecné povahy přiznává nutnost následného monitoringu mortality ptáků (bod 3.2 c, d), potvrzuje tím existenci rizika, kterému by mělo být předcházeno nevymezením oblasti v takto cenném území. Vymezení AOV103 je v přímém rozporu s požadavkem čl.15c směrnice RED III, neboť oblast zahrnuje migrační koridory velkých savců, což automaticky vylučuje klasifikaci území jako 'nízkorizikového'. Návrh AOV103 se nevypořádal s tím, jak může být oblast s přiznanou fragmentací biokoridorů považována za environmentálně vhodnou. **3. Voda a klimatické funkce krajiny** Podkladová analýza SEA trpí zásadní věcnou vadou, když uvažuje hloubku založení 2–4 m. Statické požadavky na VTE o výšce 250 m v daných geologických podmínkách vyžadují hlubinné pilotáže. Tím, že SEA pracovala s chybným technickým zadáním, zcela opominula vyhodnocení vlivu na hlubší horizonty podzemních vod, které jsou v lokalitě dle VÚMOP silně zranitelné. Požaduji revizi SEA na základě reálných technických parametrů staveb. Rozsáhlé betonové základy a obslužné komunikace naruší vsakování vody, změní odtokové poměry a zhorší schopnost krajiny zadržovat vodu, což je v době klimatické změny nepřípustné. Opatření obecné povahy pro AOV103 stanovuje odstup od vodních toků pouze 8 metrů, což považuji za hrubě nedostatečné pro eliminaci rizika kontaminace. Tato vzdálenost je v podhorském terénu naprosto nedostatečná pro ochranu pramenišť a koryt před kontaminací a změnou odtokových poměrů při masivních zemních pracích (základy pro VTE, zařízení pro skladování elektřiny, komunikace), proto je nezbytné zvýšit tento ochranný odstup od vodních toků na minimálně 100 m, aby byla zajištěna elementární ochrana vodních zdrojů. Pouhé konstatování, že nesmí být narušena funkce, je v rozporu s realitou výstavby, kdy dochází k plošnému zhutnění půdy a přerušení drenážních systémů, což Opatření obecné povahy nijak technicky neřeší. V lokalitě AOV103 se nachází řada individuálních zdrojů pitné vody (studny v obci Jestřebí a Pobučí), které čerpají vodu z mělkých i středně hlubokých horizontů. Hlubinné pilotáže a masivní betonáž (cca 400 m² nepropustné plochy na jednu VTE) prokazatelně protnou hydrogeologické vrstvy a mohou způsobit nevratnou kontaminaci nebo ztrátu vody v těchto studnách. SEA tento scénář vůbec neposuzovala, čímž je dokumentace neúplná. 2	

Poř. č.	Připomínkové místo	Číslo jednací	Článek	AO	Připomínka	Vyhodnocení
					Obnovitelné zdroje energie jsou ve veřejném zájmu, ale nemohou být nadřazeny veřejnému zájmu na zachování zdrojů pitné vody pro obyvatelstvo. V lokalitě AOV103 dochází k přímému střetu těchto zájmů. Zatímco energetický cíl lze naplnit v jiných lokalitách ČR s vhodnějším podložím, zdroje pitné vody v Jestřebí a Pobučí jsou vázány na konkrétní území a jsou nenahraditelné. Ohrožení základních životních potřeb obyvatel je v rozporu se zásadou proporcionality.Požaduji vyloučení ploch, které jsou v hydrogeologickém dosahu místních studní a pramenišť. Návrh dále zcela opomíjí vliv rotace listů a změny proudění vzduchu na lokální mikroklima a vysušování okolních pozemků. **4. Ochrana zemědělského půdního fondu (ZPF)** Mapa oblasti potvrzuje, že AOV103 je vymezena na plochách intenzivně využívané zemědělské půdy. Lokalita zasahuje i do půd I. a II. třídy ochrany. OOP v bodě 3.1 písm. f) řeší pouze „přístup k pozemkům", nikoliv prioritní ochranu půdy jako neobnovitelného zdroje. Navržená ochrana protierozních opatření je deklarativní a nezohledňuje zvýšený odtok z manipulačních ploch a komunikací VTE. Dojde k nevratnému zhutnění půdy těžkou technikou, zvýšení erozního rizika a fragmentaci zemědělských pozemků, což znemožní efektivní hospodaření. **5. Dopady na obyvatele a kvalitu života** Návrh nerespektuje požadavky nového stavebního zákona na kvalitu prostředí a pohodu bydlení. Dlouhodobé vystavení hluku (včetně infrazvuku) představuje riziko pro zdraví obyvatel. Opatření obecné povahy odsouvá řešení hluku až do „navazujících řízení". Požaduji posouzení kumulativního hluku již ve fázi vymezení akcelerační oblasti, neboť po schválení ÚRP bude obrana nás obyvatel značně ztížena, ne-li zcela nemožná. Hranice AOV103 je od nejbližšího obydlí vzdálena pouhých 400 metrů. Návrh AOV103 při svém zpracování prokazatelně nepřihlédl k aktuální nové zástavbě, čímž bude docházet k přímému ohrožení zdraví občanů nadlimitním hlukem. Při kumulaci až 8 větrných elektráren o výšce 250 m je odstup 400–500 m od obydlí zcela nedostatečný pro dodržení hygienických limitů hluku v nočních hodinách. Návrh je v rozporu s cílem územního plánování chránit pohodu bydlení. V Opatření obecné povahy pro AOV103 se v bodě 3.1 l) uvádí, že podmínkou pro povolení záměrů OZE je zpracování studie působení stroboskopického efektu na obytnou zástavbu s vymezením VTE, u nichž je nutné dobu provozu omezit tak, aby shadow flicker efekt nepřekročil dobu trvání 30 hodin/rok. Vzhledem k umístění navržené AOV bude v celém roce, kromě letních měsíců, působit tento efekt na obytnou zástavbu obce Jestřebí, což zásadně sníží kvalitu života v obytných zónách Jestřebí. Návrh dále zcela ignoruje zásah do vlastnických práv obyvatel, kdy dojde k prokazatelnému znehodnocení nemovitostí. **6. Technická a bezpečnostní rizika** V Opatření obecné povahy zcela chybí stanovení pevných odstupových vzdáleností od obytné zástavby v poměru k uvažované výšce 250 m a nijak neřeší specifika zásahu u staveb vysokých 250 m v lesnatém terénu. Chybí analýza rizik šíření požáru z gondoly VTE do okolní krajiny. 3	

Poř. č.	Připomínkové místo	Číslo jednací	Článek	AO	Připomínka	Vyhodnocení
					Není stanovena bezpečná vzdálenost od turistických tras a komunikací pro případ námrazy, což ohrožuje bezpečnost osob v oblasti. Provoz 8 věží VTE a rozsáhlého úložiště elektřiny s sebou nese riziko úniku provozních kapalin (tisíce litrů olejů a chladicích směsí). V případě požáru úložiště nebo havárie VTE hrozí v daném sklonitém terénu okamžitá kontaminace spodních vod, na kterých je obec Jestřebí a Pobučí životně závislá. Absenci analýzy rizik úniku kapalin do specifických hydrogeologických struktur v lokalitě považuji za zásadní vadu návrhu. Nevymezení bezpečných zón v Opatřeních obecné povahy AOV103 porušuje povinnost chránit život a zdraví osob. **7. Kumulace vlivů** Opatření obecné povahy pro AOV103 v bodě 3.1 písm. k) zmiňuje kumulativní působení pouze u hluku. Návrh však zcela postrádá komplexní vyhodnocení kumulativních a synergických vlivů na krajinný ráz a ekosystémy, což je v rozporu s EIA a evropskou směrnicí o posuzování vlivů na životní prostředí. Požaduji doložení akustické studie, která zohlední kumulativní vliv (VTE + bateriová úložiště + stávající zdroje hluku). Opatření obecné povahy v bodě 3.1 k) sice kumulaci zmiňuje, ale bez vymezení limitů pro celou oblast je toto ustanovení nevymahatelné. Bez stanovení maximálního hlukového stropu pro celou AOV (tzv. hlukový management území) nelze garantovat ochranu zdraví obyvatel Jestřebí a Pobučí. Absence kumulativního vlivu v Opatření obecné povahy je vadou řízení, která má za následek nezákonnost celého aktu. Sčítání akustického tlaku a vizuální zátěže u obce Jestřebí a Pobučí nebylo v návrhu nijak kvantifikováno. **8. Infrastruktura pro skladování elektřiny** Návrh Opatření obecné povahy v bodě 3.1 b) předpokládá výstavbu areálů určených pro skladování elektřiny. Pro provoz 8 VTE o výšce 250 m je plánovaná výstavba rozsáhlých bateriových úložišť, která představují další plošný zábor kvalitní půdy o rozloze až 7 000 m^2 pro celou AOV103, zvýšení hlukové zátěže (neustálý hluk chlazení) a představuje neúměrné riziko pro silně zranitelné podzemní vody v případě havárie či požáru. Tato infrastruktura dále prohlubuje nepřípustnou industrializaci krajinného rázu Na rozdíl od nárazového svistu lopatek VTE, úložiště produkuje monotónní, neustálý hučivý zvuk. V tichém venkovském prostředí se tento zvuk šíří na velké vzdálenosti a zvyšuje celkovou hlukovou hladinu lokality. **9. Rozpor s právem EU a Listinou základních práv a svobod** Akcelerační oblasti mají být dle směrnice RED III vymezovány v územích „s nízkým environmentálním rizikem". Vzhledem k výskytu chráněných druhů a biokoridorů (přiznaných v Opatření obecné povahy AOV103 v bodě 3.1 písm. q) lokalita AOV103 tuto podmínku nesplňuje. V návrhu AOV103 Jestřebí není prokázáno, že veřejného zájmu na dosažení cílů RED III nelze dosáhnout v jiných lokalitách (např. v průmyslových zónách nebo lokalitách s nižším environmentálním rizikem), které by nevyžadovaly tak drastický zásah do jiných veřejných zájmů (biodiverzita, ochrana půdy). Pokud existují alternativy, je nucené prosazování AOV103 zneužitím institutu veřejného zájmu. Je ve veřejném zájmu, aby prostředky a úsilí byly vynakládány účelně. Prosazování AOV v lokalitě s prokazatelně vysokým hydrogeologickým rizikem a silným odporem místní samosprávy povede 4	

Poř. č.	Připomínkové místo	Číslo jednací	Článek	AO	Připomínka	Vyhodnocení
					k dlouholetým soudním sporům a zablokování výstavby. Takový postup je v rozporu s veřejným zájmem na rychlou transformaci energetiky, neboť efektivnější je využít lokality s vyšší mírou společenské a odborné akceptace. **III. Závěr** Vzhledem k výše uvedeným skutečnostem je návrh vymezení akcelerační oblasti AOV103 Jestřebí věcně nesprávný, nezákonný a společensky nepřijatelný. **Požaduji jeho úplné vypuštění z návrhu Změny č. 2 ÚRP.** Občané Jestřebí a Pobučí již svůj nesouhlas s výstavbou větrných elektráren (VTE) vyjádřili v rámci **petice v roce 2024**. Na základě této petice přijalo **Zastupitelstvo obce Jestřebí dne 10.9.2024 usnesení č.08/13/2024**, ve kterém se jasně vyslovuje proti výstavbě VTE na katastrech Jestřebí, Jestřebíčko a Pobučí. Navržené vymezení akcelerační oblasti je v přímém rozporu s principem samosprávy. Autor návrhu nerespektuje deklarovaný postoj obce a jejích obyvatel, čímž dochází k narušení důvěry v proces územního plánování a k nucenému prosazování záměru, který nemá místní akceptaci. Nucené vymezení AOV proti výslovnému a odůvodněnému nesouhlasu obce (vyjádřenému usnesením zastupitelstva a peticí) bez dostatečného prokázání, že neexistují jiné (vhodnější) lokality v rámci ČR, je nepřiměřeným zásahem do práva na samosprávu dle Ústavy ČR. Požaduji doložení variantního posouzení, které prokáže, že cíle RED III nelze dosáhnout v lokalitách s nižším odporem místních komunit a nižšími environmentálními dopady." Vzhledem k výše uvedeným věcným a procesním vadám (zejména nepřezkoumatelnost, rozpor se směrnicí RED III a chybné technické parametry v SEA) je návrh v rozporu s § 174 odst. 1 správního řádu. Trvám na tom, aby se správní orgán s každým bodem vypořádal jednotlivě a odůvodnil, proč upřednostňuje energetický záměr nad prokazatelnými hydrogeologickými a environmentálními riziky.	

Poř. č.	Připomínkové místo	Číslo jednací	Článek	AO	Připomínka	Vyhodnocení
2829.	Králíčková Kateřina	MMR-37774-2026-81	99czzx	AOV103	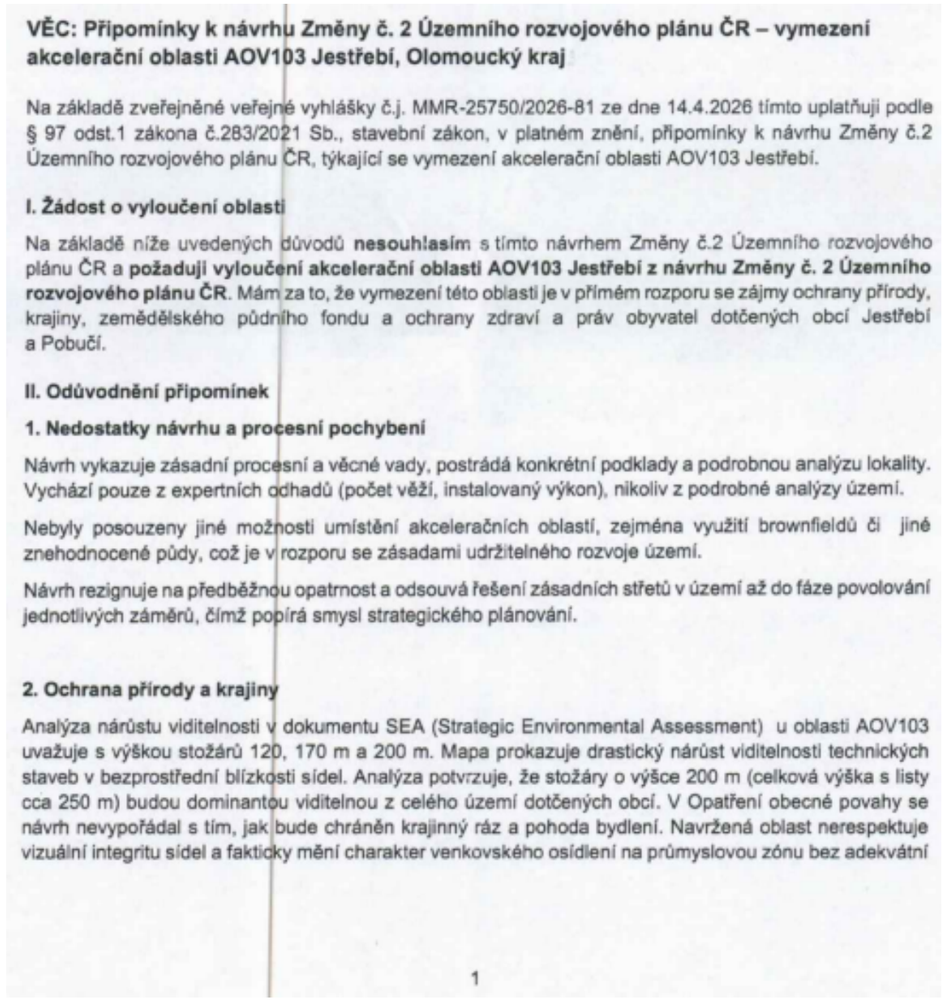	**Akceptováno.** Akcelerační oblast AOV103 – Jestřebí byla vypuštěna.

Poř. č.	Připomínkové místo	Číslo jednací	Článek	AO	Připomínka	Vyhodnocení
					kompenzace či ochranných opatření. Lokalita AOV103 představuje cenný krajinný celek, jehož industrializace je nepřípustná. Opatření obecné povahy pro AOV103 připouští výjimky pro „nezbytná křížení" dopravní a technické infrastruktury s biokoridory, což při rozsahu infrastruktury VTE povede k faktické fragmentaci regionálních a lokálních biokoridorů. Stanovená minimální šířka koridoru 500 m pro velké savce je pro druhy jako například vlk v členitém terénu Jestřebí a Pobučí zcela nedostatečná a nezajišťuje funkčnost migrační trasy. V Opatření obecné povahy pro AOV103 je uvedeno, že ochrana netopýrů bude řešena zajištěním akustického monitoringu netopýrů provozovatelem větrné elektrárny podle metodického doporučení společnosti ČESON, která je v textu označena jako „v přípravě". Stanovení podmínek ochrany netopýrů odkazem na neexistující/rozpracovaný dokument činí Opatření obecné povahy v této části nepřezkoumatelným. Správní akt nemůže ukládat povinnosti na základě dokumentu, který není součástí a jehož obsah je v době schvalování ÚRP neznámý. To zakládá nezákonnost celého vymezení AOV103 pro porušení principu právní jistoty. Jelikož Opatření obecné povahy přiznává nutnost následného monitoringu mortality ptáků (bod 3.2 c, d), potvrzuje tím existenci rizika, kterému by mělo být předcházeno nevymezením oblasti v takto cenném území. Vymezení AOV103 je v přímém rozporu s požadavkem čl.15c směrnice RED III, neboť oblast zahrnuje migrační koridory velkých savců, což automaticky vylučuje klasifikaci území jako 'nízkorizikového'. Návrh AOV103 se nevypořádal s tím, jak může být oblast s přiznanou fragmentací biokoridorů považována za environmentálně vhodnou. **3. Voda a klimatické funkce krajiny** Podkladová analýza SEA trpí zásadní věcnou vadou, když uvažuje hloubku založení 2–4 m. Statické požadavky na VTE o výšce 250 m v daných geologických podmínkách vyžadují hlubinné pilotáže. Tím, že SEA pracovala s chybným technickým zadáním, zcela opominula vyhodnocení vlivu na hlubší horizonty podzemních vod, které jsou v lokalitě dle VÚMOP silně zranitelné. Požaduji revizi SEA na základě reálných technických parametrů staveb. Rozsáhlé betonové základy a obslužné komunikace naruší vsakování vody, změní odtokové poměry a zhorší schopnost krajiny zadržovat vodu, což je v době klimatické změny nepřípustné. Opatření obecné povahy pro AOV103 stanovuje odstup od vodních toků pouze 8 metrů, což považuji za hrubě nedostatečné pro eliminaci rizika kontaminace. Tato vzdálenost je v podhorském terénu naprosto nedostatečná pro ochranu pramenišť a koryt před kontaminací a změnou odtokových poměrů při masivních zemních pracích (základy pro VTE, zařízení pro skladování elektřiny, komunikace), proto je nezbytné zvýšit tento ochranný odstup od vodních toků na minimálně 100 m, aby byla zajištěna elementární ochrana vodních zdrojů. Pouhé konstatování, že nesmí být narušena funkce, je v rozporu s realitou výstavby, kdy dochází k plošnému zhutnění půdy a přerušení drenážních systémů, což Opatření obecné povahy nijak technicky neřeší. V lokalitě AOV103 se nachází řada individuálních zdrojů pitné vody (studny v obci Jestřebí a Pobučí), které čerpají vodu z mělkých i středně hlubokých horizontů. Hlubinné pilotáže a masivní betonáž (cca 400 m² nepropustné plochy na jednu VTE) prokazatelně protnou hydrogeologické vrstvy a mohou způsobit nevratnou kontaminaci nebo ztrátu vody v těchto studnách. SEA tento scénář vůbec neposuzovala, čímž je dokumentace neúplná. Obnovitelné zdroje energie jsou ve veřejném zájmu, ale nemohou být nadřazeny veřejnému zájmu na 2	

Poř. č.	Připomínkové místo	Číslo jednací	Článek	AO	Připomínka	Vyhodnocení
					zachování zdrojů pitné vody pro obyvatelstvo. V lokalitě AOV103 dochází k přímému střetu těchto zájmů. Zatímco energetický cíl lze naplnit v jiných lokalitách ČR s vhodnějším podložím, zdroje pitné vody v Jestřebí a Pobučí jsou vázány na konkrétní území a jsou nenahraditelné. Ohrožení základních životních potřeb obyvatel je v rozporu se zásadou proporcionality.Požaduji vyloučení ploch, které jsou v hydrogeologickém dosahu místních studní a pramenišť. Návrh dále zcela opomíjí vliv rotace listů a změny proudění vzduchu na lokální mikroklima a vysušování okolních pozemků. **4. Ochrana zemědělského půdního fondu (ZPF)** Mapa oblasti potvrzuje, že AOV103 je vymezena na plochách intenzivně využívané zemědělské půdy. Lokalita zasahuje i do půd I. a II. třídy ochrany. OOP v bodě 3.1 písm. f) řeší pouze „přístup k pozemkům", nikoliv prioritní ochranu půdy jako neobnovitelného zdroje. Navržená ochrana protierozních opatření je deklarativní a nezohledňuje zvýšený odtok z manipulačních ploch a komunikací VTE. Dojde k nevratnému zhutnění půdy těžkou technikou, zvýšení erozního rizika a fragmentaci zemědělských pozemků, což znemožní efektivní hospodaření. **5. Dopady na obyvatele a kvalitu života** Návrh nerespektuje požadavky nového stavebního zákona na kvalitu prostředí a pohodu bydlení. Dlouhodobé vystavení hluku (včetně infrazvuku) představuje riziko pro zdraví obyvatel. Opatření obecné povahy odsouvá řešení hluku až do „navazujících řízení". Požaduji posouzení kumulativního hluku již ve fázi vymezení akcelerační oblasti, neboť po schválení ÚRP bude obrana nás obyvatel značně ztížena, ne-li zcela nemožná. Hranice AOV103 je od nejbližšího obydlí vzdálena pouhých 400 metrů. Návrh AOV103 při svém zpracování prokazatelně nepřihlédl k aktuální nové zástavbě, čímž bude docházet k přímému ohrožení zdraví občanů nadlimitním hlukem. Při kumulaci až 8 větrných elektráren o výšce 250 m je odstup 400–500 m od obydlí zcela nedostatečný pro dodržení hygienických limitů hluku v nočních hodinách. Návrh je v rozporu s cílem územního plánování chránit pohodu bydlení. V Opatření obecné povahy pro AOV103 se v bodě 3.1 l) uvádí, že podmínkou pro povolení záměrů OZE je zpracování studie působení stroboskopického efektu na obytnou zástavbu s vymezením VTE, u nichž je nutné dobu provozu omezit tak, aby shadow flicker efekt nepřekročil dobu trvání 30 hodin/rok. Vzhledem k umístění navržené AOV bude v celém roce, kromě letních měsíců, působit tento efekt na obytnou zástavbu obce Jestřebí, což zásadně sníží kvalitu života v obytných zónách Jestřebí. Návrh dále zcela ignoruje zásah do vlastnických práv obyvatel, kdy dojde k prokazatelnému znehodnocení nemovitostí. **6. Technická a bezpečnostní rizika** V Opatření obecné povahy zcela chybí stanovení pevných odstupových vzdáleností od obytné zástavby v poměru k uvažované výšce 250 m a nijak neřeší specifika zásahu u staveb vysokých 250 m v lesnatém terénu. Chybí analýza rizik šíření požáru z gondoly VTE do okolní krajiny. Není stanovena bezpečná vzdálenost od turistických tras a komunikací pro případ námrazy, což ohrožuje 3	

Poř. č.	Připomínkové místo	Číslo jednací	Článek	AO	Připomínka	Vyhodnocení
					bezpečnost osob v oblasti. Provoz 8 věží VTE a rozsáhlého úložiště elektřiny s sebou nese riziko úniku provozních kapalin (tisíce litrů olejů a chladicích směsí). V případě požáru úložiště nebo havárie VTE hrozí v daném sklonitém terénu okamžitá kontaminace spodních vod, na kterých je obec Jestřebí a Pobučí životně závislá. Absenci analýzy rizik úniku kapalin do specifických hydrogeologických struktur v lokalitě považuji za zásadní vadu návrhu. Nevymezení bezpečných zón v Opatřeních obecné povahy AOV103 porušuje povinnost chránit život a zdraví osob. **7. Kumulace vlivů** Opatření obecné povahy pro AOV103 v bodě 3.1 písm. k) zmiňuje kumulativní působení pouze u hluku. Návrh však zcela postrádá komplexní vyhodnocení kumulativních a synergických vlivů na krajinný ráz a ekosystémy, což je v rozporu s EIA a evropskou směrnicí o posuzování vlivů na životní prostředí. Požaduji doložení akustické studie, která zohlední kumulativní vliv (VTE + bateriová úložiště + stávající zdroje hluku). Opatření obecné povahy v bodě 3.1 k) sice kumulaci zmiňuje, ale bez vymezení limitů pro celou oblast je toto ustanovení nevymahatelné. Bez stanovení maximálního hlukového stropu pro celou AOV (tzv. hlukový management území) nelze garantovat ochranu zdraví obyvatel Jestřebí a Pobučí. Absence kumulativního vlivu v Opatření obecné povahy je vadou řízení, která má za následek nezákonnost celého aktu. Sčítání akustického tlaku a vizuální zátěže u obce Jestřebí a Pobučí nebylo v návrhu nijak kvantifikováno. **8. Infrastruktura pro skladování elektřiny** Návrh Opatření obecné povahy v bodě 3.1 b) předpokládá výstavbu areálů určených pro skladování elektřiny. Pro provoz 8 VTE o výšce 250 m je plánovaná výstavba rozsáhlých bateriových úložišť, která představují další plošný zábor kvalitní půdy o rozloze až 7 000 m² pro celou AOV103, zvýšení hlukové zátěže (neustálý hluk chlazení) a představuje neúměrné riziko pro silně zranitelné podzemní vody v případě havárie či požáru. Tato infrastruktura dále prohlubuje nepřípustnou industrializaci krajinného rázu Na rozdíl od nárazového svistu lopatek VTE, úložiště produkuje monotónní, neustálý hučivý zvuk. V tichém venkovském prostředí se tento zvuk šíří na velké vzdálenosti a zvyšuje celkovou hlukovou hladinu lokality. **9. Rozpor s právem EU a Listinou základních práv a svobod** Akcelerační oblasti mají být dle směrnice RED III vymezovány v územích „s nízkým environmentálním rizikem". Vzhledem k výskytu chráněných druhů a biokoridorů (přiznaných v Opatření obecné povahy AOV103 v bodě 3.1 písm. q) lokalita AOV103 tuto podmínku nesplňuje. V návrhu AOV103 Jestřebí není prokázáno, že veřejného zájmu na dosažení cílů RED III nelze dosáhnout v jiných lokalitách (např. v průmyslových zónách nebo lokalitách s nižším environmentálním rizikem), které by nevyžadovaly tak drastický zásah do jiných veřejných zájmů (biodiverzita, ochrana půdy). Pokud existují alternativy, je nucené prosazování AOV103 zneužitím institutu veřejného zájmu. Je ve veřejném zájmu, aby prostředky a úsilí byly vynakládány účelně. Prosazování AOV v lokalitě s prokazatelně vysokým hydrogeologickým rizikem a silným odporem místní samosprávy povede k dlouholetým soudním sporům a zablokování výstavby. Takový postup je v rozporu s veřejným zájmem na rychlou transformaci energetiky, neboť efektivnější je využít lokality s vyšší mírou společenské a odborné akceptace. 4	

Poř. č.	Připomínkové místo	Číslo jednací	Článek	AO	Připomínka	Vyhodnocení
					III. Závěr Vzhledem k výše uvedeným skutečnostem je návrh vymezení akcelerační oblasti AOV103 Jestřebí věcně nesprávný, nezákonný a společensky nepřijatelný. **Požaduji jeho úplné vypuštění z návrhu Změny č. 2 ÚRP.** Občané Jestřebí a Pobučí již svůj nesouhlas s výstavbou větrných elektráren (VTE) vyjádřili v rámci **petice v roce 2024**. Na základě této petice přijalo **Zastupitelstvo obce Jestřebí dne 10.9.2024 usnesení č.08/13/2024**, ve kterém se jasně vyslovuje proti výstavbě VTE na katastrech Jestřebí, Jestřebíčko a Pobučí. Navržené vymezení akcelerační oblasti je v přímém rozporu s principem samosprávy. Autor návrhu nerespektuje deklarovaný postoj obce a jejích obyvatel, čímž dochází k narušení důvěry v proces územního plánování a k nucenému prosazování záměru, který nemá místní akceptaci. Nucené vymezení AOV proti výslovnému a odůvodněnému nesouhlasu obce (vyjádřenému usnesením zastupitelstva a peticí) bez dostatečného prokázání, že neexistují jiné (vhodnější) lokality v rámci ČR, je nepřiměřeným zásahem do práva na samosprávu dle Ústavy ČR. Požaduji doložení variantního posouzení, které prokáže, že cíle RED III nelze dosáhnout v lokalitách s nižším odporem místních komunit a nižšími environmentálními dopady." Vzhledem k výše uvedeným věcným a procesním vadám (zejména nepřezkoumatelnost, rozpor se směrnicí RED III a chybné technické parametry v SEA) je návrh v rozporu s § 174 odst. 1 správního řádu. Trvám na tom, aby se správní orgán s každým bodem vypořádal jednotlivě a odůvodnil, proč upřednostňuje energetický záměr nad prokazatelnými hydrogeologickými a environmentálními riziky.	