PRACOVNÍ VERZE

ROZVOJOVÁ ÚZEMNÍ STRATEGIE MÍSTNÍ AKČNÍ SKUPINY

ŽIVÉ POMEZÍ KRUMLOVSKO-JEVIŠOVICKO

NA OBDOBÍ 2014 - 2020

ŽIVÉ POMEZÍ
KRUMLOVSKO - JEVIŠOVICKO

OPERAČNÍ PROGRAM TECHNICKÁ POMOC
EVROPSKÁ UNIE
EVROPSKÝ FOND PRO REGIONÁLNÍ ROZVOJ
INVESTICE DO VAŠÍ BUDOUCNOSTI
MINISTERSTVO PRO MÍSTNÍ ROZVOJ ČR

Obsah

1. ÚVOD 4
1.1. Základní informace o MAS 4
1.1.1. Identifikace právnické osoby 4
1.1.2. Popis místního partnerství, orgány 5
1.1.3. Historie MAS 9
1.1.4. Zkušenosti s rozvojem území 13
2. ZPRACOVÁNÍ STRATEGIE 17
2.1. Definování odpovědnosti za realizaci 17
2.2. Popis zapojení veřejnosti a členů místního partnerství 17
2.3. Přehled členů týmu pro přípravu a zpracování strategie 19
2.4. Popis způsobu vyhodnocování ISÚ 20
3. ANALYTICKÁ ČÁST 22
3.1. Vyhodnocení stavu území 22
3.1.1. Obyvatelstvo 22
3.1.2. Vybavenost obcí 26
3.1.3. Podnikatelské prostředí a trh práce 31
3.1.4. Doprava 35
3.1.5. Cestovní ruch 35
3.1.6. Životní prostředí 37
3.1.7. Společenský život v obcích 43
3.2. Vyhodnocení stavu území z pohledu místních aktérů 44
3.1.8. Dotazníkové šetření 44
3.1.9. Kulaté stoly 50
3.1.10. Diskuse se studenty GMK 50
3.2. Vyhodnocení rozvojového potenciálu území 51
3.2.1. Územní plánování 51
3.2.2. Rozvojová území (brownfields, památkové zóny, rekreační zóny) 52
3.2.3. Lidský potenciál – lidé, podnikatelé, spolky, potenciál rozvoje v činnosti 53
3.2.4. Oblasti rozvojového potenciálu (služby, doprava, občanská vybavenost) 54
3.2.5. Finanční potenciál – využití vlastních prostředků a kapacit k zajištění vícezdrojového financování 57
3.3. Analýza rozvojových potřeb území – SWOT 59
3.4. Strategie realizované v území 65
4. STRATEGICKÁ ČÁST 67
4.1. Mise 67

ŽIVÉ POMEZÍ
KRUMLOVSKO - JEVISOVICKO

4.2. Vize 68
4.2.1 Vize z pohledu komunity 68
4.3. Strategické cíle 72
Cíl 1 ROZVOJ EKONOMIKY 73
Cíl 2 OBCE A INFRASTRUKTURA 74
Cíl 3 ROZVOJ CESTOVNÍHO RUCHU 75
Cíl 4 REGIONÁLNÍ IDENTITA 76
Cíl 5 IMPULSY PRO LIDI A ZDRAVOU SPOLEČNOST 77
Cíl 6 KRAJINA A ŽIVOTNÍ PROSTŘEDÍ 78
Cíl 7 IMPULSY PRO PARTNERSTVÍ A ÚZEMNÍ SOUDRŽNOST 80

ŽIVÉ POMEZÍ
KRUMLOVSKO - JEVIŠOVICKO

1. ÚVOD

1.1.Základní informace o MAS

Živé pomezí Krumlovsko-Jevišovicko je místní akční skupinou, založenou na podporu všestranného rozvoje severní části okresu Znojmo. Spolek je zaměřený na realizaci integrované rozvojové strategie podporující rozvoj vymezeného území západního Znojemska metodou LEADER, pracuje v souladu s evropsky ověřenými metodami, s respektem ke specifickým rysům vymezeného území a k trvale udržitelnému rozvoji venkovského prostoru.

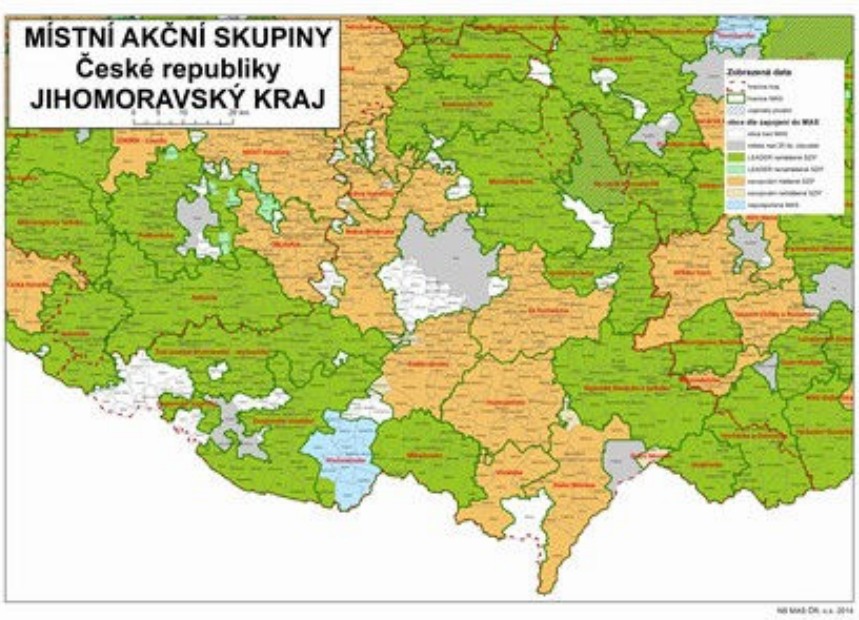

ŽIVÉ POMEZÍ
KRUMLOVSKO - JEVIŠOVICKO

1.1.1. Identifikace právnické osoby

Základní identifikační údaje

Název: Živé pomezí Krumlovsko-Jevišovicko
Právní forma: zapsaný spolek
Sídlo: Okružní 394, 672 01 Moravský Krumlov
IČ: 27037215
Telefon: +420 515 230 240, +420 724 702 722
E-mail: office@zivepomezi.cz
www stránky: www.zivepomezi.cz

Logo spolku

ŽIVÉ POMEZÍ
KRUMLOVSKO - JEVIŠOVICKO

1.1.2. Popis místního partnerství, orgány

Živé pomezí Krumlovsko-Jevišovicko sdružuje zástupce spolků, podnikatelských subjektů, fyzických osob, vzdělávacích a odborných institucí, zástupce veřejné správy a je otevřené všem subjektům, kteří se ztotožňují s posláním tohoto spolku a mají sídlo či působnost v zájmovém území.
Živé pomezí Krumlovsko-Jevišovicko usiluje o tyto společné cíle:

- Vytvářet podmínky pro širokou spolupráci a partnerství při obnově a rozvoji vymezeného území na principu partnerství.
- Iniciovat a podporovat aktivní zájem obyvatel o všestranný rozvoj regionu.
- Podporovat všestranný rozvoj regionu na principu trvale udržitelného rozvoje.
- Aplikovat metodu LEADER ve své činnosti.
- Podporovat a propagovat obnovu venkova.
- Zajišťovat finanční, lidské, materiální a informační zdroje pro rozvoj regionu.
- Vytvářet a podporovat informační zdroje pro rozvoj regionu.
- Usilovat o aktivní spolupráci a naplňování principu partnerství s obdobnými subjekty na místní, národní a mezinárodní úrovni.

Orgány MAS

Základními orgány spolku jsou valná hromada, předsednictvo a revizní komise. Pro realizaci projektu Strategický plán Leader 2007-2013 jsou zřízeny povinné komise - programová, výběrová a kontrolní.

Valná hromada - nejvyšší orgán spolku. Valnou hromadu tvoří všichni členové spolku. Řádná valná hromada se koná nejméně 1x za rok.
Do pravomoci valné hromady patří zejména:

- Schvalování stanov, jejich změn a doplňků.
- Schvalování jednacího řádu valné hromady.
- Volby a odvolání členů předsednictva a programové komise, revizní komise, výběrové a monitorovací komise.
- Schválení programu a orgánů valné hromady.
- Schválení zprávy o činnosti spolku.
- Schválení zprávy o hospodaření.
- Schválení zprávy revizní komise.
- Rozhodování o základních majetkoprávních otázkách.
- Schválení strategických rozvojových dokumentů.
- Rozhodování o výši členských příspěvků.
- Rozhodování o zániku spolku rozpuštěním nebo o jeho sloučení s jiným spolkem a v těchto případech též o tom, jak bude naloženo s majetkem spolku.
- Volba a odvolání členů likvidační komise.

Předsednictvo je výkonným orgánem spolku, je povinno plnit program schválený valnou hromadou a řídit se jejími usneseními. Předsednictvo má 7 členů, kteří jsou voleni na dobu 3 let. Předseda a místopředseda jsou voleni členy předsednictva. Předsednictvo se schází dle potřeby, nejméně však 4x ročně.
Do působnosti předsednictva patří jednat a rozhodovat ve všech věcech sdružení, které nepatří do působnosti valné hromady tj. zejména:

- Volba předsedy a místopředsedy a jejich odvolání z funkce.
- Zřizování komisí.
- Zřídit funkci manažera, případně dalších pracovníků sdružení a vymezit jejich kompetence.
- Hospodařit s majetkem sdružení.
- Rozhodovat o přijetí či vyloučení členů sdružení.
- **Předseda** je statutárním zástupcem spolku.

Do pravomoci předsedy náleží:

- Řídit zasedání valné hromady.
- Svolávat a řídit zasedání předsednictva.
- Zastupovat sdružení a jednat jeho jménem ve všech věcech.

Revizní komise je kontrolním orgánem sdružení. Revizní komise se skládá z 3 členů, kteří jsou voleni na dobu 3 let. Komice se schází nejméně 1x ročně.
Revizní komise:

- Provádí běžnou revizi hospodaření.
- Provádí kontrolu činnosti předsednictva a jím zřizovaných orgánů.
- Předkládá valné hromadě revizní zprávu.

Programovou komisi tvoří předsednictvo spolku a její další činnost se řídí rovněž Stanovami, zejména § 8 Předsednictvo. Funkční období členů je 3 roky. Členství v komisi se nesmí překrývat se členstvím ve výběrové a monitorovací komisi. Složení komise se řídí poměrným zastoupením veřejného (max. 50%) a soukromého sektoru (min. 50%).
Programová komise:

- připravuje rozvojovou strategii regionu, případně jiné oborové strategie a záměry v rámci vymezeného území působnosti místní akční skupiny,
- připravuje aktualizaci strategií
- realizuje a spolupracuje na opatřeních a aktivitách naplňujících rozvojovou strategii regionu SPL.

V souladu se Strategickým plánem Leader:

- připravuje a aktualizuje SPL a předkládá jej ke schválení valné hromadě,
- připravuje podmínky jednotlivých opatření vedoucích k naplňování strategie,
- připravuje a schvaluje výběrová kritéria pro výběr projektů v rámci SPL,
- schvaluje výsledky výběru projektů k realizaci předložené výběrovou komisí.

Výběrovou komisi zřizuje předsednictvo, 6 členů komise volí valná hromada na 3 roky. Komise se schází nejméně 1x ročně. Členství v komisi se nesmí překrývat se členstvím v programové a monitorovací komisi. Složení komise se řídí poměrným zastoupením veřejného (max. 50%) a soukromého sektoru (min. 50%).
Výběrová komise:

- provádí hodnocení projektů podle výběrových kritérií a metodiky hodnocení projektů,
- sestavuje seznam projektů v pořadí dle bodového ohodnocení,
- předkládá seznam vybraných projektů programové komisi ke schválení,
- předkládá připomínky a podílí se na aktualizacích Strategického plánu Leader.

ŽIVÉ POMEZÍ
KROMĚŘÍŽSKO - JEVÍČSKO

Monitorovací komisi zřizuje předsednictvo. Komisi tvoří revizní komise a její další činnost se řídí rovněž Stanovami, zejména § 10 Revizní komise. Členy komise volí valná hromada na 3 roky. Komise se schází nejméně 1x ročně. Členství v komisi se nesmí překrývat s členstvím ve výběrové a programové komisi. Složení komise se řídí poměrným zastoupením veřejného (max. 50%) a soukromého sektoru (min. 50%).
Monitorovací komise:

- kontroluje dodržování podmínek SPL v průběhu realizace sdružením,
- kontroluje naplňování cílů a opatření ve vztahu k ISÚ a SPL
- kontroluje dodržování podmínek realizovaných projektů,
- kontroluje dodržování závazků a výstupů SPL ze strany sdružení,
- kontroluje dodržování závazků a výstupů SPL ze strany konečných příjemců podpory,
- předkládá připomínky a podílí se na aktualizacích SPL,
- vyjadřuje se k činnostem MAS vedoucích k naplnění cílů místní akční skupiny.

Organizační struktura MAS

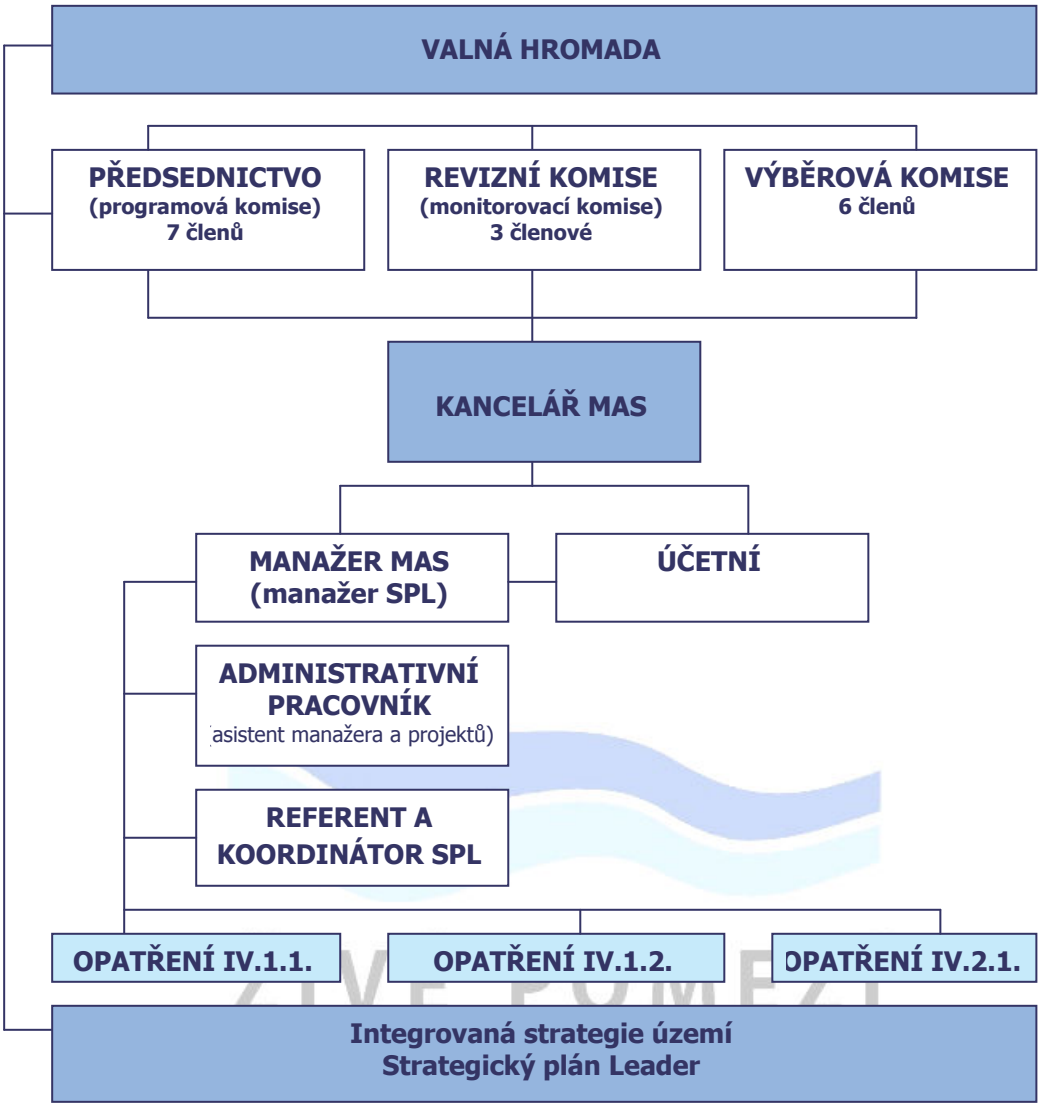

Orgány MAS po standardizaci (připravované znění Stanov):

Základními orgány spolku jsou valná hromada, výkonná rada, výběrová komise, revizní komise, ředitel a zástupce ředitele a kancelář.

Valná hromada - nejvyšší orgán spolku. Valnou hromadu tvoří všichni členové spolku. Valná hromada dbá o to, aby veřejný sektor ani žádná ze zájmových skupin nepředstavovala více než 49 % hlasovacích práv spolku. Řádná valná hromada se koná nejméně 1x za rok.
Valná hromada schvaluje:

a. stanovy, jejich změny a doplňky.
b. jednací a volební řád valné hromady, vnitřních předpisy mající vliv na činnost orgánů spolku.
c. zřízení výkonného, kontrolního a výběrového orgánu.
d. volby a odvolání členů zřízených orgánů MAS a stanovení počtu členů v zastoupených orgánech, jejich působnosti a pravomoci, funkční období, způsob jejich volby, odvolávání a způsob jednání. Členství v orgánech se nesmí překrývat.
e. SCLLD a další koncepční a strategické dokumenty spolku.
f. způsob hodnocení a výběru projektů (výběrová kritéria pro výběr projektů).
g. výroční zprávu o činnosti za uplynulý rok.

h. výsledky hospodaření, za uplynulé účetní období, řádnou a mimořádnou účetní závěrku, popř. zprávu auditora.
i. zprávu revizní komise.
j. výši a splatnost a způsob úhrady členských příspěvků.
k. přijetí či vyloučení členů spolku (z důvodu porušení stanov, dlouhodobé nečinnosti nebo z jiného závažného důvodu)
l. fůzi, zánik spolku a majetkové vypořádání.

Výkonná rada je výkonným orgánem spolku, má 6 členů, kteří jsou voleni na dobu 3 let, přičemž opakované zvolení je možné. Je tvořena členy veřejného a soukromého sektoru spolku. Výkonná rada se schází dle potřeby, nejméně však 4x ročně.
Do působnosti výkonné rady patří jednat a rozhodovat ve všech věcech sdružení, které nepatří do působnosti valné hromady či statutárního orgánu tj. zejména:

a. volba a odvolání předsedy výkonné rady.
b. jmenování a odvolání ředitele spolku.
c. jmenování a odvolání zástupce ředitele spolku.
d. jmenování a odvolání manažera pro SCLLD.
e. zajištění fungování a činnosti spolku a kanceláře v období absence statutárního orgánu spolku nebo jeho zástupce, (tj. do doby jmenování ředitele spolku nebo jeho zástupce)
f. schvalování rozpočtu MAS.
g. nese zodpovědnost za distribuci veřejných prostředků v území působnosti v souladu se schválenými strategickými a koncepčními dokumenty, zejména se Strategií komunitně vedeného místního rozvoje (SCLLD), tj. schvaluje hodnocení a výběr projektů realizace SCLLD.
h. schvaluje výzvy k podávání žádostí.
i. výběr projektů k realizaci a stanovení výši alokace na základě doporučení výběrové komise.
j. zřizování pracovních skupin.

Výběrová komise má 6 členů, kteří jsou voleni na dobu 1 let, přičemž opakované zvolení je možné. Je tvořena členy veřejného a soukromého sektoru spolku – každý sektor má 2 hlasy. Výběrové komise se schází dle potřeby, nejméně však 1x ročně.
Do působnosti výběrové komise patří zejména:

a. předvýběr projektů na základě objektivních kritérií
b. návrh pořadí projektů dle přínosu k plnění záměrů a cílů SCLLD.

Revizní komise je kontrolním orgánem spolku. Revizní komise se skládá z 3 členů, kteří jsou voleni na dobu 3 let, přičemž opakované zvolení je možné. Je tvořena členy veřejného a soukromého sektoru spolku. Revizní komise se schází dle potřeby, nejméně však 1x ročně a nejméně 1 ročně podává zprávu nejvyššímu orgánu o výsledcích své kontrolní činnosti.
Do kompetence revizní komise spadá:

a. projednávání výroční zprávy o činnosti a hospodaření MAS,
b. dohlížení nad činností MAS v souladu se zákony, platnými pravidly, standardy MAS a SCLLD,
c. nahlížení do účetních knih a jiných dokladů organizace týkající se činnosti MAS a kontrola obsažených údajů,
d. svolávání mimořádných jednání nejvyššího orgánu a rozhodovacího orgánu, jestliže to vyžadují zájmy MAS,
e. kontrola metodiky způsobu výběru projektů MAS a její dodržování, včetně vyřizování odvolání žadatelů proti výběru MAS,
f. zodpovědnost za monitoring a hodnocení SCLLD (zpracovává a předkládá ke schválení rozhodovacímu orgánu indikátorový a evaluační plán SCLLD).

Ředitel je statutárním orgánem spolku. Ředitel zastupuje kancelář a spolek navenek a jedná jeho jménem. Zastupuje jej zástupce ředitele. Ředitelem a zástupcem ředitele nemůže být jmenován člen spolku, který současně vykonává funkci člena výkonného, výběrového či kontrolního orgánu spolku. Ředitel může být rovněž manažerem SCLLD.
Do pravomoci ředitele patří zejména:

a. zastupovat spolek a jednat jeho jménem

b. svolávat a řídit zasedání valné hromady.
c. svolávat a řídit zasedání výkonné rady.
d. slnit usnesení orgánů spolku pokud nespadají výslovně do kompetence těchto orgánů.
e. zajišťovat realizaci SCLLD, případně dalších schválených strategií a projektů.
f. zajišťovat další činnosti, které nejsou v kompetenci ostatních orgánů nebo činnosti, k nimž byl pověřen orgány spolku.

Kancelář zajišťuje činnost spolku v době mezi valnými hromadami.
Při své činnosti se řídí především zpracovanou a schválenou strategií, kterou uvádí v život, dále rozhodnutími valné hromady, výkonné rady, výstupy pracovních komisí, interními předpisy a rozhodnutími statutárního orgánu. Kancelář spolku zajišťuje veškeré činnosti spojené s chodem sdružení a aktivitami vedoucími k naplňování rozvojové strategie.

Připravovaná organizační struktura MAS

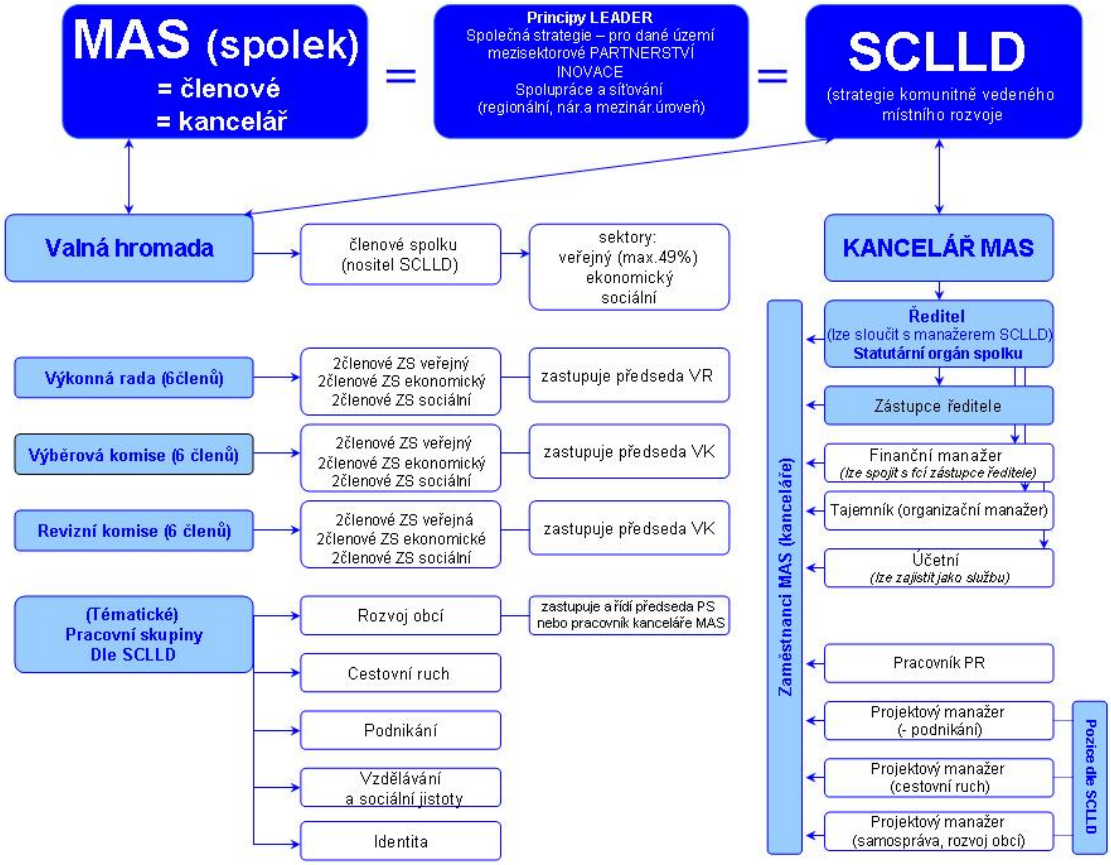

1.1.3. Historie MAS

Založení MAS
Občanské sdružení, nyní spolek, Živé pomezí Krumlovsko–Jevišovicko bylo registrováno Ministerstvem vnitra České republiky 28. 6. 2006 pod č. j. VS/1-1/64567/06-R jako občanské sdružení. Ustavující valná hromada proběhla 31. srpna 2006 v obci Rybníky. Mezi zakladateli a iniciátory vzniku MAS byly 4 mikroregiony, zemědělští a nezemědělští podnikatelé (OSVČ i PO), neziskové a příspěvkové organizace a fyzické osoby. Od roku 2006 se k myšlence MAS přihlásilo 37 subjektů, z toho 10 členství ukončilo

MAS dnes

Členové MAS:
Živé pomezí Krumlovsko–Jevišovicko má v současnosti 27 aktivních členů, kteří se podílí na činnosti MAS. Jejich rozložení mezi veřejný a soukromým sektorem je 48% ku 52%.

Veřejný sektor

mikroregiony	DSO Jevišovicka
	Moravskokrumlovsko
	Svazek obcí Při formanské cestě
	Svazek obcí Sever Znojemska
obce	Morašice
	Plenkovice
	Výrovice
školy	DDM Moravský Krumlov, přísp. organizace
	ZŠ a MŠ Jevišovice, přísp. organizace
	ZŠ Vedrovice, přísp. organizace
FO (starostové obcí)	Březinová Zdeňka
	Ježková Šárka, Bc.
	Nevrkla Libor, Ing.

Soukromý sektor

FO	Gigimovová Anna, Mgr.
	Kunčáková Hana, Ing.
	Šotner Michal, Ing.
OSVČ	Gruna Bronislav, Mgr.
	Chvátal Stanislav
	Klouda Jiří
	Němec Jiří, Ing.
	Tichý Jaroslav
	Rozek Jan, Mgr.
	Hrdina Jiří
PO	Agro Jevišovice, a.s.
NNO	AC Moravský Krumlov
	Orel jednota Pavlice
	Spolek pro obnovu tradic

ŽIVÉ POMEZÍ
KRUMLOVSKO - JEVIŠOVICKO

Územní příslušnost obcí k MAS k 31.12.2013:

Počet obcí: 52
Velikost území: 479 km2
Počet obyvatel: 23 926

Územní vymezení MAS:

Území svazků obcí Moravskokrumlovsko, Svazek obcí sever Znojemska, DSO Jevišovicka, Svazek obcí při formanské cestě a dále samostatnými obcemi Kravsko, Plaveč, Plenkovice, Výrovice a Olbramkostel.

Obce v území MAS:

Běhařovice, Blanné, Blížkovice, Boskovštejn, Ctidružice, Čermákovice, Černín, Dobelice, Dobřínsko, Dolní Dubňany, Džbánice, Grešlové Mýto, Hluboké Mašůvky, Horní Dubňany, Horní Kounice, Hostim, Jamolice, Jevišovice, Jezeřany - Maršovice, Jiřice u Moravských Budějovic, Kadov, Kravsko, Křepice, Kubšice, Medlice, Mikulovice, Morašice, Moravský Krumlov, Němčičky, Olbramkostel, Pavlice, Petroviče, Plaveč, Plenkovice, Prokopov, Přeskače, Rešice, Rozkoš, Rudlice, Rybníky, Skalice, Slatina, Střelice, Tavíkovice, Trstěnice, Tulešice, Újezd, Vedrovice, Vémyslice, Vevčice, Vranovská Ves, Výrovice.

Mapa území MAS:

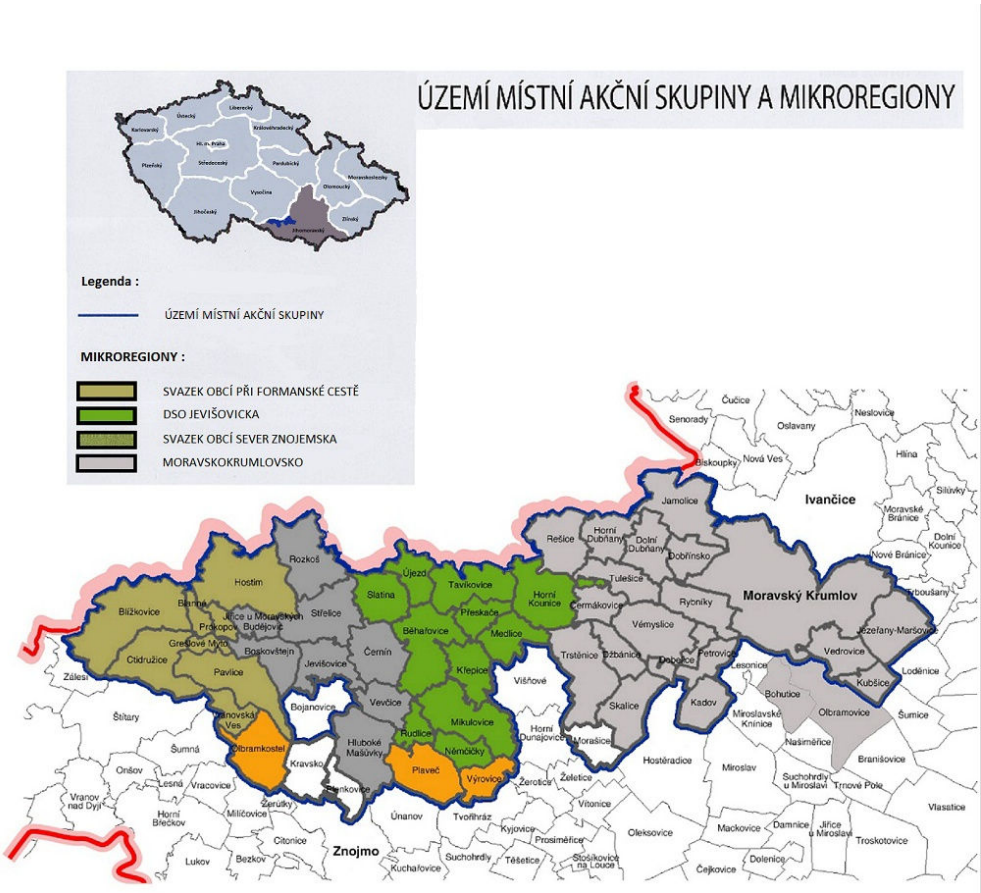

PRACOVNÍ VERZE

Členství v organizacích

Národní síť místních akčních skupin ČR

Živé pomezí Krumlovsko-Jevišovicko je členem NS MAS od počátku vzniku Národní sítě, tj. od roku 2009.

Krajské sdružení NS MAS ČR Jihomoravského kraje

Krajská síť je organizací založenou roku 2009. Od února roku 2011 je MAS prostřednictvím manažerky členem výboru krajského sdružení. Od svého vzniku funguje jako podpůrné sdružení, které hájí společné zájmy MAS a propaguje se společně na různých akcích na krajské či národní úrovni. Krajské sdružení je nositelem vzdělávacích a jiných společných projektů. Od roku 2010 do 2011 realizuje vzdělávací projekt Tradice a inovace ve venkovském cestovním ruchu na jižní Moravě prostřednictvím místních akčních skupin v Jihomoravském kraji.

Celostátní síť pro venkov Jihomoravského kraje

Živé pomezí Krumlovsko-Jevišovicko je partnerem Sítě pro venkov Jihomoravského kraje, zřízené Ministerstvem zemědělství jako komunikační platforma Programu rozvoje venkova ČR 2007-2013. Cílem sítě je zabezpečit setkávání aktérů, kteří se aktivně podílejí na rozvoji venkova, zpracování informací o vývoji venkovských oblastí, sběr dat o nejlepší praxi s cílem identifikovat, šířit a upevňovat nejefektivnější nástroje rozvoje venkova a zemědělství. Výměna zkušeností a setkávání probíhá zejména na úrovni setkávání členů Krajského sdružení NS MAS ČR Jihomoravského kraje.

ŽIVÉ POMEZÍ
KRUMLOVSKO - JEVIŠOVICKO

Partneři MAS

Obec Vedrovice – partnerská smlouva ve vazbě na podporu spolupráce v rámci provozu informačního centra při Muzeu Vedrovice a vzájemné podpora propagace partnerů.

1.1.4. Zkušenosti s rozvojem území

SPL a MAS

V období 2007 – 2014 byl rozvoj území MAS sladěn s prioritami Programu rozvoje venkova na období 2007 – 2013 a rovněž s rozvojovou strategii MAS.
Priority Strategického plánu LEADER byly vymezeny jednotlivými fichemi:

1. Modernizace zemědělských podniků
2. Podpora místních produktů
3. Neproduktivní investice v lesích
4. Diverzifikace činností nezemědělské povahy
5. Podpora zakládání podniků a jejich rozvoje
6. Podpora cestovního ruchu
7. Služby v cestovním ruchu
8. Obnova a rozvoj vesnic
9. Kulturní dědictví venkova

MAS vyhlásila v rámci Strategického plánu LEADER v letech 2008-2014 devět výzev pro příjem žádostí o dotaci. Z 96 přijatých žádostí bylo výběrovou komisí a předsednictvem MAS 72 projektů schváleno k podpoře. Z nichž u 6 projektů byla v průběhu řízení ukončena administrace nebo nebyla podepsána Dohoda se SZIF.

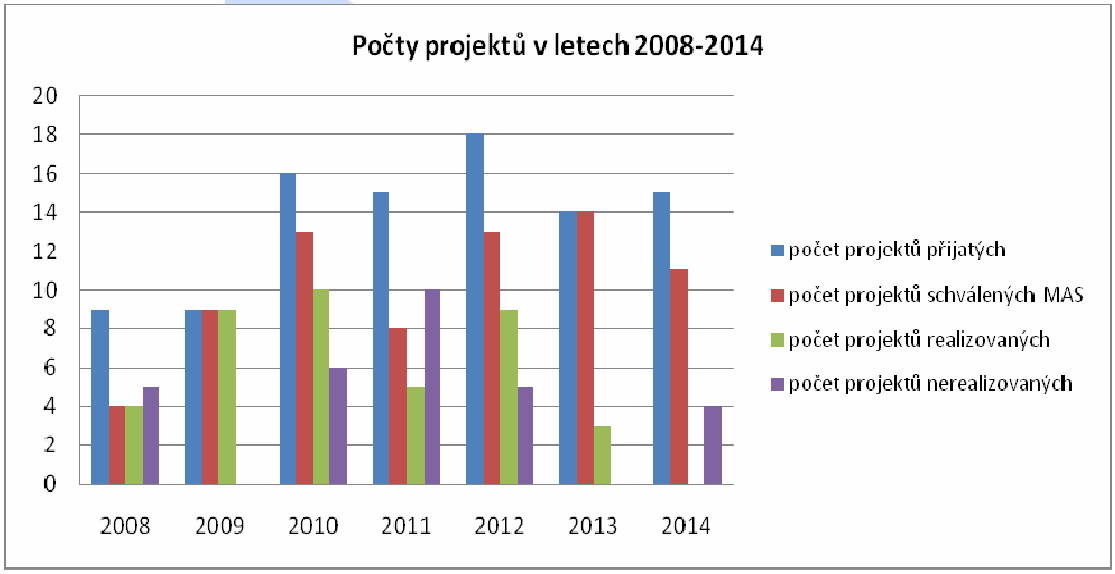

Graf 1 Počty projektů v letech 2008-2014

Do dnešního dne bylo zrealizováno a proplaceno 40 projektů ve výši 24 232 118,-Kč (celkové výdaje projektů ve výši 46 743 391,-Kč). Dalších 26 projektů se průběžně dokončuje (předpokládané výdaje projektů 21.360.247,-Kč, dotace 11.325.817,-Kč).

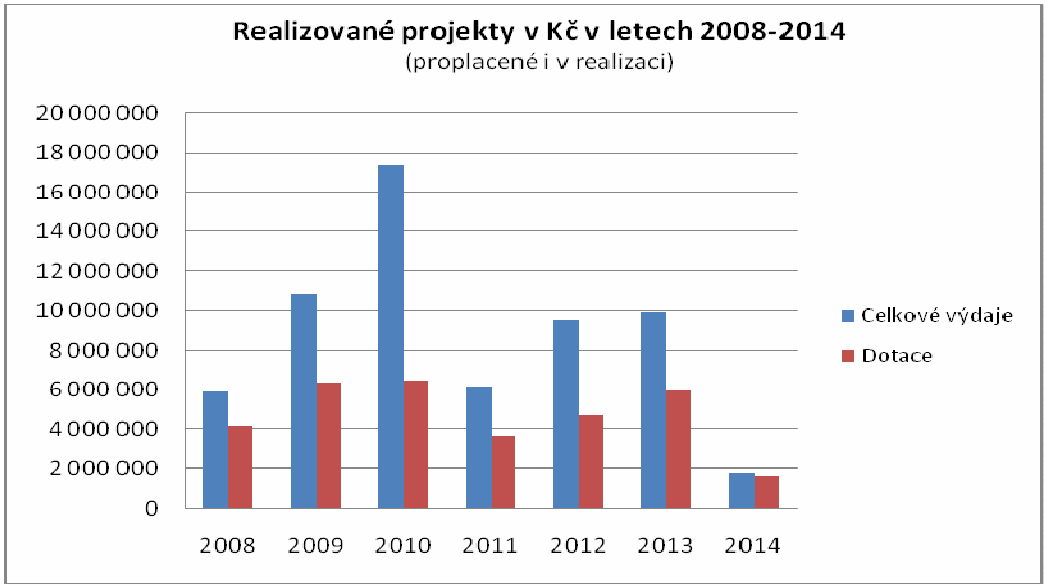

Graf 2 Realizované projekty v Kč v letech 2008-2014

Podpořeny byly projekty zaměřující se na rozvoj a obnovu vesnic, opravy kulturních památek, sakrálních staveb, činnost spolků, drobných podnikatelů zabývající se zemědělstvím i ostatní potravinářskou nebo řemeslnou výrobou, rozvoj škol a kulturních zařízení.

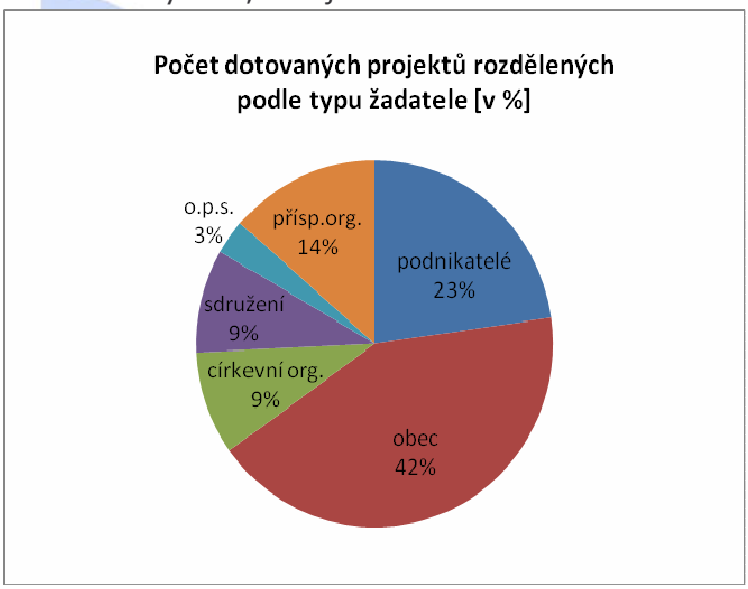

Graf 3 Počet dotovaných projektů rozdělených podle žadatele

Mezi realizovanými projekty jsou projekty zaměřené na:

- podporu sportu - 8 projektů
- podporu infrastruktury v obci (obchod, radnice, kulturní dům) - 11 projektů
- obnovu sakrálních objektů (sochy, kaple, márnice, kostely) - 10 projektů
- obnovu historických objektů v obcích (podzemí, kašna, hrad, mlýn) - 5 projektů
- podporu živn. podnikání (zahradnictví, truhlářství, autoservis, vinařství, potravinářství) - 10 projektů
- podporu drobných zemědělců - 3 projekty
- podporu školství - 11 projektů
- podporu kultury (galerie, muzeum) - 5 projektů
- podporu cestovního ruchu - 1 projekt
- podporu spolků (hasiči) - 2 projekty

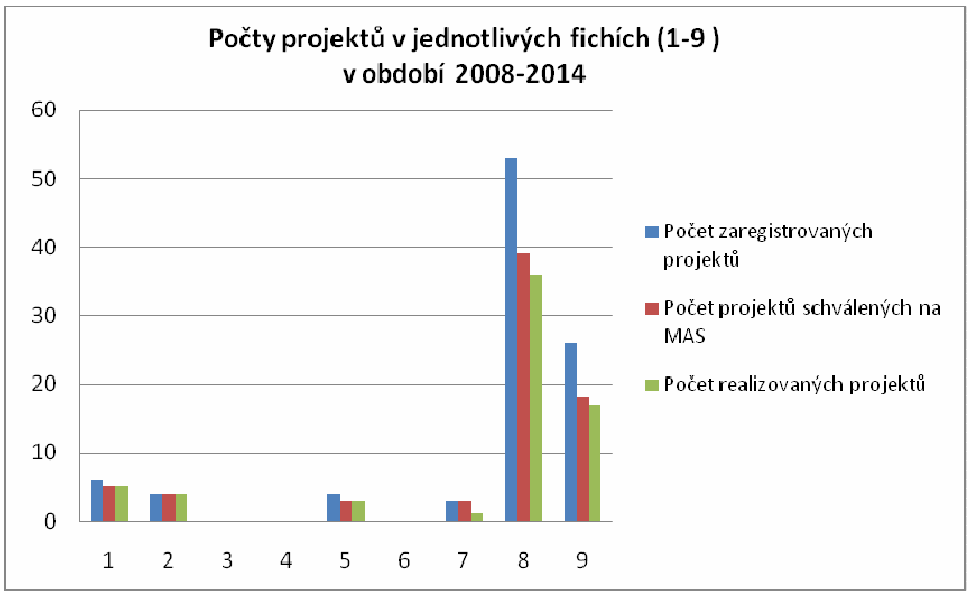

Graf 4 Počty projektů v jednotlivých fichích 2008-2014

Projekty MAS

Projekt spolupráce „Po stopách prapředků"

V letech 2012-2013 byl realizován společně s MAS Dolní Morava projekt spolupráce „Po stopách prapředků". Projekt je zaměřený na podporu a zvyšování identity obyvatel s územím a využití potenciálu pravěkého dědictví pro rozvoj a propagaci regionu.

Výsledkem bylo vydání publikace „Po stopách prapředků". Brožura obsahuje komplexní rozsah osídlení, způsob života a přehled dochovaných předmětů napříč jednotlivými časovými epochami. Kniha byla předána obcím, partnerům a školám v území. Kniha má i svou webovou aplikaci, která je přístupna nejširší veřejnosti.





Nedílnou a důležitou součástí projektu byly čtyři archeostezky v lokalitách Vedrovice, Hluboké Mašůvky, Boskovštejn a Jevišovice. Dalším výstupem projektu bylo i pořízení party (velko) stanu s modulovým systémem a deset panelů. Všechno vybavení je k zapůjčení pro obce či soukromé osoby na území Živého pomezí Krumlovska-Jevišovicka pro pořádání kulturních a jiných akcí.

Projekt spolupráce „Oživení tradic a folklóru na jihu Moravy"

V listopadu 2013 byl zahájen projekt spolupráce „Oživení tradic a folklóru na jihu Moravy" společně s MAS Dolní Morava. Projekt je zaměřen na zvyšování lokální a regionální identity obyvatel prostřednictvím oživování a probouzení tradic interaktivním vzděláváním a nabídkou lidového kroje Znojemska, Podluží a Hodonínska.

Jedním z cílů projektu je připravit studii ve spolupráci s odborníky (etnografy) s přispěním názorů veřejnosti, která nabídne základní výstup pro rekonstrukci kroje na našem území. Samostatným výstupem vycházejícím ze studie bude společná propagační tiskovina o krojích, propagační DVD a pořízení několika krojů. V Galerii Knížecí dům v Moravském Krumlově bude umístěna malá expozice, která vznikne na základě výstupů studie a bude trvalou ukázkou (vzorem) kroje Znojemska (severního). Expozice bude zahrnovat 4 figuríny s ukázkou 4 krojů (pánský, dámský, dětský, 3 informační panely, popisky).

V uplynulém období probíhaly přednášky pro širokou veřejnost na téma zvyky, písně, pokrmy a odívání v regionu. Součástí projektu bude vydání souhrnné publikace mapující lidovou kulturu a tradice regionu - zvyky, písně a pokrmy. Pořízení mobilního vybavení (podium, ozvučovací technika) nezbytného pro pořádání kulturních akcí bude jedním z trvalých výstupů projektu.

Závěrečnou propagační akcí projektu v obou MAS bude Festival tradic a lidové kultury (naše MAS) a Přehlídka dětských folklórních souborů na Podluží (partnerská MAS), kde budou představeny výstupy projektu. Akce budou dále pořádány v rámci udržitelnosti projektu se zapojením obou MAS, každý rok.

Páteřní cyklostezka Krumlovsko – Jevišovicko

PÁTEŘNÍ CYKLOSTEZKA Krumlovsko - Jevišovicko

Projekt je postupně realizován od roku 2007, kdy byl připraven námět na projekt Páteřní cyklostezky. Hlavním záměrem je vytvoření zeleného koridoru napříč územím severozápadního Znojemska, který přispěje k podpoře rozvoje udržitelných forem cestovního ruchu na venkově a pomůže rozvíjet a diverzifikovat ekonomické aktivity v území. Memorandum a smlouva o partnerství byla uzavřena 9.10.2009. Partnery projektu jsou: Živé pomezí Krumlovsko-Jevišovicko, Moravskokrumlovsko, Svazek obcí sever Znojemska, Dobrovolný svazek obcí Jevišovicko, Svazek obcí při formanské cestě a Městys Višňové.

REGIONÁLNÍ ZNAČKA

ZNOJEMSKO regionální produkt®

Od roku 2012 MAS spolupracuje se Správou NP Podyjí a Asociací regionálních značek, o. s. na záměru regionálního značení výrobků a marketingovou podporu, MAS je koordinátorem projektu. Hlavním cílem regionální značky na Znojemsku je podpora a propagace místních výrobců i regionu a zároveň udržení tradic a rozvoj podnikání na Znojemsku.

Certifikát regionální značky „ZNOJEMSKO regionální produkt" byl přidělen 4 výrobcům ze Znojemska. Mezi výrobci jsou 2 rodinná vinařství z Jezeřan-Maršovic: Perla vín a Vinné sklepy Maršovice a podnikatelé Tomáš Pintera zabývající se výrobou dřevěných plotovek a Jiří Hrdina, kterému značka umožňuje propagovat rýhované modřínové palubky.

EKOPORADNA

Ekoporadna poskytovala bezplatně poradenství v oblasti životního prostředí pro veřejnost, obce a další zájemce, financována byla Evropským sociálním fondem v rámci projektu „Doplnění sítě environmentálního vzdělávání, výchovy a osvěty v Jihomoravském kraji". Zaměřovala se zejména na otázku odpadů, ekologického spotřebitelství, toxické látky, úsporné hospodářství, ekologickém zemědělství a biopotraviny, ochranu přírody a péči o krajinu i dřeviny a rovněž na poradenství v oblasti možností financování environmentálně laděných projektů.

Naše aktivity projektu v srpnu 2008 završilo vydání brožurky o "Naturových" územích severního Znojemska, kterým jsme souhrnně prezentovali biodiverzitu. Publikace zahrnuje přehled území evropské soustavy NATURA 2000. Cílem této soustavy je zabezpečit ochranu vybraných druhů živočichů, rostlin a typů přírodních stanovišť, které jsou z evropského pohledu nejcennější, nejvíce ohrožené, vzácné či omezené svým výskytem jen na určitou oblast.

V květnu 2009 byl zahájen projekt Síť environmentálního poradenství v Jihomoravském kraji financovaný Státním fondem životního prostředí, Ministerstvem životního prostředí a Jihomoravským krajem. Projekt je realizován od června 2009 do dubna 2011. Hlavní aktivitou projektu je poskytování poradenství prostřednictvím sítě ekoporaden a ekoinfocenter v Jihomoravském kraji. Cílem projektu je celoplošné a kontinuální poskytování kvalitních environmentálních poradenských služeb pro širokou veřejnost. Do projektu je zapojeno 15 partnerů v Jihomoravském kraji.

Při příležitosti otevření Muzea a informačního centra Vedrovice jsme uspořádali v prostorách muzea fotovýstavu k soustavě chráněných území NATURA 2000 na severním Znojemsku. Souběžně jsme na výstavě připravili informační koutek o třídění odpadů a kompostování. Výstava byla otevřena od 1. 8. do 31. 10. 2010.

Společně s Ekoporadnou při Správě Národního parku Podyjí, Klubem přátel stromů Znojemska a SOU a SOŠ SČMSD Přímětická Znojmo od roku 2010 pořádáme anketu „Strom Znojemska roku …". Akce je určena pro širokou veřejnost, která se podílí, jak na návrzích stromů do ankety, tak na hlasování o strom roku.

Poradenství

Součástí našich aktivit je projektové poradenství, řízení projektů, provádění výběrových řízení. V průběhu let naší činnosti jsme organizovali semináře na různá témata, která podporovala rozvoj a život v regionu.
Pro starosty a zastupitele obcí a členy výjezdní seminář na téma Vesnice roku – zkušenosti z praxe. V rámci Celostátní sítě pro venkov jsme pro zájemce z řad MAS, obcí a partnerů sítě zajišťovali seminář k tématu veřejných zakázek a ve spolupráci s Mendelovou univerzitou, seminář k Aplikaci GIS (geografických informačních systémů) v projektech a agendě MAS a obcí.
Ve spolupráci s občanským sdružením Renesance krajiny jsme pořádali seminář „Značení místních produktů, marketing a propagace značky". Tato vzdělávací akce byla součástí projektu „Šetrné hospodaření v krajině a územích soustavy NATURA 2000" na jehož realizaci se podílejí MAS Jihomoravského kraje.

ŽIVÉ POMEZÍ
KRUMLOVSKO - JEVIŠOVICKO

2. ZPRACOVÁNÍ STRATEGIE

2.1.Definování odpovědnosti za realizaci

Struktura MAS a postupy realizace musí být nastaveny tak, aby umožnily transparentně a co nejsrozumitelněji realizaci strategie.
V průběhu zpracování strategie bylo maximálně využito potenciálu kanceláře MAS, členů místní akční skupiny a případně dalších subjektů z území MAS i okolí s vazbami na území a činnost MAS.
Principielně za realizaci Strategie nese odpovědnost její nositel a garant, tedy místní akční skupina, která má právo připomínkovat koncept strategie předložený zpracovatelem a to tak, aby byly vypořádány a případně projednány připomínky. Z pohledu MAS a principu komunitního plánování se jedná o kolektivní odpovědnost.
Realizace strategie se promítá do několika úrovní a částí, kde je dále delegována odpovědnost na kancelář MAS a jednotlivé orgány MAS zastoupené členy a volenými předsedy. Odpovědnost za realizaci strategie je dále delegována mezi jednotlivé orgány MAS, členy MAS a kancelář MAS.
Další procesy, kompetence jsou popsány v kapitole 1.1.2, další odpovědnosti a postupy budou popsány v kapitolách Implementace strategie.

2.2.Popis zapojení veřejnosti a členů místního partnerství

V průběhu přípravy strategie bylo využito kombinace možností a přístupů ve sběru dat. Veřejnost v území MAS byla do přípravy strategie zapojována v roce 2013 prostřednictvím kulatých stolů a dále prostřednictvím dotazníkových šetření.

Na podzim roku 2013 byly uspořádány 4 kulaté stoly ve spolupráci s externím facilitátorem (Nadace Partnerství).

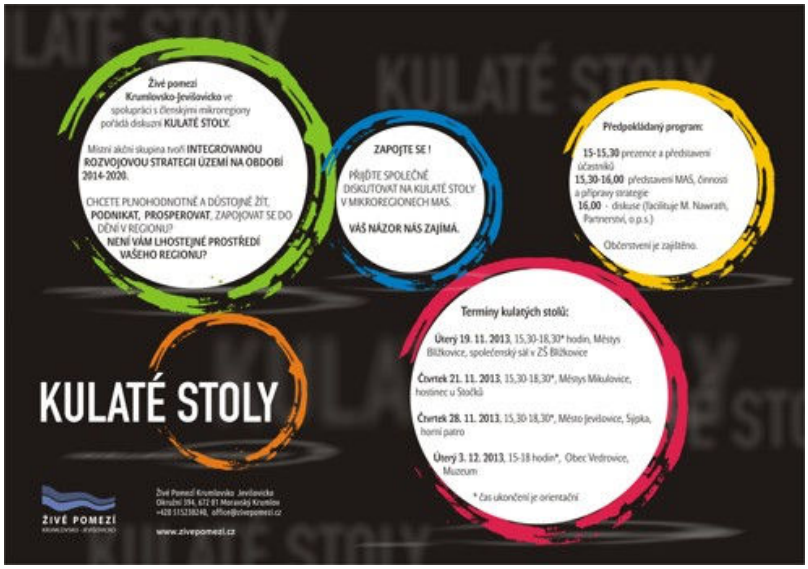

Kulaté stoly byly uspořádány na území partnerských mikroregionů.

Tato diskusní jednání přinesla mnoho informací a pohledů na rozvoj regionu a stela se základem pro sledování potřeb aktérů v regionu. Výhodou kulatých stolů je otevřenost diskuse a dynamika sdělování informací. Lidé často mluveným slovem vyjádří to, co by nenapsali.

Pro získávání podkladů z území bylo využito dotazníkových šetření pro veřejnost v úrovni uzavřených a otevřených otázek.

Byla zpracována prvotní verze dotazníků pro veřejnost. Dle reakcí byl pro lidi hodně dlouhý a často chyběl prostor pro formulace individuálních odpovědí. Proto byl zpracován doplňující dotazník nazvaný pracovně „jak to vidíte", kde byl prostor pro písemné vyjádření reflektující situaci v regionu a jeho potřeby. Tento dotazník více doplňoval kulaté stoly.





Otevřené otázky dávaly prostor pro potřebu vyjádřit se k danému tématu a často byly využívány pro formu vzkazu. Z tohoto pohledu pro tvorbu strategie mají vysokou hodnotu v podobě reflexe aktuálních potřeb, spokojenosti či nespokojenosti se situací v daných obcích území MAS.

Př. *„Zaměřte se na historii a podporujte folklór. Například na místních školách. Všimnul si někdo, že děti neumí zazpívat lidovou písničku a o hraní na hudební nástroje ani nemluvě. Zmizela amatérská ochotnická divadla a vytrácí se spolkový život. Prý nejsou peníze....."* . Dotazník byly anonymní, což některým lidem pomáhá otevřeně se vyjádřit a lépe promyslet formulaci odpovědí.

Jejich souhrnné výstupy jsou součástí kapitoly 3.2.

Specifické dotazníky byly připraveny i pro obce v území. Výstupy s dotazníkového šetření jsou promítnuty do dalších kapitol integrované strategie.

Do diskuse byli zapojeni také studenti Gymnázia v Moravském Krumlově. Výstupy jsou uvedeny v kapitole 3.2.3.





Další zapojení veřejnosti a systém projednávání strategie bude uveden v kapitole 6. Projednávání SCLLD v území MAS.

2.3.Přehled členů týmu pro přípravu a zpracování strategie

MAS využila přípravy strategie ke stabilizaci a rozšíření projektového týu, resp. týmu kanceláře. Hlavním motivem bylo zajistit v rámci možností tým, který bude základem pro realizaci integrované strategie. V letech 2010-2013 kancelář bojovala s náklady na provoz a mzdy a proto se místo stabilizace pracovního týmu, zaměstnanci kanceláře a úvazky redukovaly. Tento stav logicky vedl k výraznému poklesu aktivit a snížení kvality činnosti a omezenému zajišťování potřebnému rozsahu nezbytých aktivit spojených především s realizací Strategického plánu Leader, přípravou na programové období 2014+ a dalších drobných servisních služeb v území MAS, fakultativně zapojování do činnosti krajské sítě místních akčních skupin, účasti na seminářích, školeních.

Kancelář MAS

Kancelář místní akční skupiny je rovněž sídlem místné akční skupiny.

Kancelář pracovala v tomto složení:

- Ing. Jitka Schneiderová - manažer MAS – manažer kanceláře – řídí a koordinuje pracovní tým kanceláře, řídí a koordinuje průběh zpracování a projednávání strategie, podílí se na zpracování strategie, garantuje výstupy strategie.
- Ing. Hana Kunčáková – tajemník, referent SPL, analytik –zpracování dat a výstupů z klíčových projektů, zpracování interních dat o MAS. Je součástí pracovního týmu kanceláře.
- Bc. Petr Krška – analytik, zajišťuje zpracování veškerých získaných analytických dat o území, příprava a zpracování dotazníků. Bude součástí pracovního týmu kanceláře.
- Helena Potůčková – administrativa, účetnictví. Podílí se na administraci projektové žádosti a připomínkování, případně zpracování dílčích kapitol zamřených na financování MAS. Je součástí pracovního týmu kanceláře
- Mgr. Michal Bajgart - zpracování kartogramů a spolupráce na dílčích statích analýz území. Dále nebude součástí týmu, případně jen v rámci nárazové výpomoci.
- Bc. Filip Balák – zpracování kartogramů a dílčích statí analýz, vývoj aplikací pro zpracování analytických dat. Dále nebude součástí týmu, případně jen v rámci nárazové výpomoci.

Externí spolupráce a konzultace

Záměrem MAS je rozpracovanou či dokončenou verzi strategie předložit nezávislému expertnímu posouzení případně zajistit supervizi nad zpracováním a aktualizací strategie. Taková forma spolupráce je důležitým zrcadlem se zajištěnou mírou objektivity. Spolupráce je zvažována konzultačně, ne ve smyslu zadání dílčích statí ve větším rozsahu. Domníváme se, že komplexní dodavatelský servis pro zpracování komunitních strategií není vhodný a udržitelný. Kancelář MAS musí mít vlastní odborné kapacity, které zvládnou realizovat strategii a pracovat s ní a případně poskytovat poradenství v oblasti strategických plánů a řízení. Tato úroveň je z dlouhodobého hlediska udržitelnou možností fungování MAS.

2.4.Popis způsobu vyhodnocování ISÚ

Realizace strategie bude vyhodnocována na dvou úrovních:

- Monitoring
- Evaluace strategie

Pro ověření realizace integrované strategie je nutné postupovat podle schválené metodiky, která bude v průběhu realizace IS aktualizována. Pro vyhodnocování budou použity metody monitoringu realizace strategie a následné metody evaluace.

Monitoring

Cílem monitoringu je shromažďování a sestavování data pro potřeby kanceláře a orgánů MAS. Data zajišťování monitoringu jsou základem pro porovnání a sledování úspěšnosti realizace strategie.

Základem pro vyhodnocování účinnosti a realizace strategie je monitoring. Data získaná monitoringem jsou dále použita pro evaluaci.
Monitoring je zaměřen na systematické shromažďování dat ve vztahu k realizaci strategie. Data dokumentují efekty naplňování strategie, resp. cílů strategie a zejména naplňování stanovených indikátorů. Základem pro provádění monitoringu je nastavení monitorovacích indikátorů a hodnot, kterých má být realizací strategie dosaženo. Kvantitativní monitorovací indikátory budou dále uvedeny u jednotlivých cílů a opatření. Kvalitativní monitorovací indikátory budou vyhodnocovány v rámci dílčích kroků evaluace.

Vlastnosti a parametry monitorovacích indikátorů:
Indikátor bude vyjádřen na úrovni kvalitativní a kvalitativní.
Kvantitativní indikátor bude vyjádřen v měřitelných jednotkách a k němu přiřazené hodnotě, které má být dosaženo.
U každého indikátoru bude posuzována jeho hodnota aktuální hodnota ve vztahu k absolutní (nastavené) hodnotě a dále pak rozdílná hodnota indikátoru absolutního vůči míře aktuální.

ŽIVÉ POMEZÍ
KROMLOVSKO - JEVIŠOVICKO

Způsob zjišťování a sběru dat:
Terénní šetření a agenda MAS
Zjišťování a porovnávání údajů ze statistických dat ČSÚ, krajského úřadu Jihomoravského kraje či orgánů státní správy (zejména úřady ORP).

indikátor	*aktuální dosažená hodnota*	*hodnota stanovenená strategií*	*rozdíl*
XY			
činnost	*frekvence*	*odpovědnost za zajištění*	*kontrola a schvalování*
sběr dat a zpracování dat	průběžná	kancelář MAS	Monitorovací komise, kontrola a vyhodnocení valná hromada - schválení
vyhodnocení	1 x ročně	kancelář MAS	monitorovací komise
vyhotovení zprávy	1 x ročně	kancelář MAS	valná hromada

Monitorování bude prováděno průběžně, v průběhu realizace strategie a vyhodnocováno s frekvencí 1xročně tak, jak budou vyhodnocovány a posuzovány akční plány. Z výše uvedené tabulky je zřejmá nezastupitelná role kanceláře MAS a odpovědných orgánů MAS.
Souhrnným dokumentem sledující postup plnění integrované strategie bude monitorovací zpráva k integrované strategii za daný rok, která bude součástí zprávy o činnosti spolku schvalované valnou

hromadou. Zpráva bude sloužit také pro další rozhodování orgánů MAS ve vztahu ke strategii a její aktualizaci.

Evaluace

Zásadním momentem evaluace je zajištění nestranného a věcného zhodnocení dosahování cílů a efektů strategie. Evaluace je proces, jehož prostřednictvím se vyhodnocuje plnění cílů a aktivit stanovených strategií. Při evaluaci je využíváno několik kvantitativních a kvalitativních metod a přístupů.
Mezi metody, které budou uplatňovány, bude využito dotazníkového šetření, pozorování, statistických metod, ověřování. Do evaluace budou zapojeni členové a partneři MAS, žadatelé, veřejnost, a rádi bychom zapojili i odbornou veřejnost, případně instituce z oblasti vědy a výzkumu a expertní posouzení.

Evaluace na úrovni projektů vychází z posuzování dílčích kritérií stanovených strategickým dokumentem. Vstupním dokumentem pro vyhodnocení je monitorovací zpráva popisující míru dosahování monitorovacích kritérií. Výsledky tohoto kroku jsou vstupními údaji pro vyhodnocování opatření, priorit a cílů.

U projektů bude vyhodnocení prováděno formou dotazníků nebo řízených rozhovorů se žadateli, zdrojem informací bude dokumentace projektu a posouzení dosažených monitorovacích kritérií.
Vhodnou formou pro zjišťování bude stanovení otázek a záznam odpovědí, např. Zlepšila se situace žadatele či stav, k němuž projekt měl přispívat?, Mohl by projekt přispět ke zlepšení situace i u jiných žadatelů, na jiném místě?, Má projekt dopad na aktualizaci strategie?,

Evaluace procesů
nezbytnou součástí evaluace je vyhodnocení postupů a procesů ze strany kanceláře MAS a orgánů MAS. Posuzován bude průběh administrace projektů od výzvy po proces administrace jednotlivých projektů, posuzována bud práce výběrové a programové komise, a to zda vedou vybrané projety k dosahování priorit a cílů programových rámců a strategie.

ŽIVÉ POMEZÍ
KRUMLOVSKO - JEVIŠOVICKO

Za zpracování podkladových materiálů pro hodnocení je zodpovědná kancelář MAS. Jednotlivé orgány MAS v souladu se stanovami a interními předpisy za dílčí části hodnocení a aktualizace strategie.
Dílčím výsledkem procesu evaluace bude Zpráva o provedené evaluaci integrované strategie.
Evaluace bude prováděna zpravidla v návaznosti na potřebu aktualizace strategie, tj. přibližně jednou za 2 roky.

3. ANALYTICKÁ ČÁST

3.1.Vyhodnocení stavu území

3.1.1. Obyvatelstvo

Hustota zalidnění a velikostní struktura sídel

Území MAS má celkovou rozlohu 479 km^2 a k 31. 12. 2013 zde žilo 23 926 obyvatel. Hustota zalidnění (50 obyvatel na 1 km^2) oproti vyšším územním celkům je výrazně podprůměrná. Území MAS je velice řídce osídleno a převažuje zde výrazně venkovský charakter území. Největším sídlem v území je město Moravský Krumlov, jehož populace se blíží 6 000. Na rozsáhlém území se tak nenalézá žádné významné populačně silné sídlo.

Tab. 1 Hustota zalidnění území MAS, okres Znojmo, JMK a ČR k 31. 12. 2013

Území	Počet obyvatel	Rozloha (km^2)	Hustota zalidnění (obyv. / km^2)
území MAS	23 926	479	50,0
okres Znojmo	113 334	1 590	71,3
Jihomoravský kraj	1 170 502	7 195	162,7
Česká republika	10 517 408	78 865	133,4

Zdroj: ČSÚ. Vlastní výpočty

Místní akční skupina působí na území 52 obcí. Nejlidnatějším sídlem je město Moravský Krumlov, ve kterém žije přibližně 6 000 obyvatel. Pouze 2 další sídla přesahují populaci 1 000 obyvatel a to město Jevišovice (1 128 obyvatel) a městys Blížkovice (1 209 obyvatel). Větších obcí z kategorie 500 - 999 je v našem území 10. Nejpočetnější velikostní kategorií sídel jsou obce 200 - 499 obyvatel. Podíl této nejpočetnější velikostní kategorie činí 28,1 % na celkovém obyvatelstvu MAS. V našem území je velký počet malých obcí, tedy obcí, jejichž populace nepřesahuje 200 obyvatel. Obcí pod 200 obyvatel je 20 z toho v 7 obcích žije méně než 100 obyvatel. Populačně nejmenší obcí jsou Jiřice u Moravských Budějovic se 67 obyvateli.

ŽIVÉ POMEZÍ KRUMLOVSKO - JEVIŠOVICKO

Tab. 2 Velikostní struktura obcí na území MAS

Velikostní kategorie	Počet obcí	Počet obyvatel	Podíl obyvatel (%)
0 - 99	7	590	2,5
100 - 199	13	1 984	8,3
200 - 499	19	6 712	28,1
500 - 999	10	6 481	27,1
1000 - 4999	2	2 337	9,8
5000 a více	1	5 893	24,6

Zdroj: ČSÚ. Vlastní výpočty

Vývoj počtu obyvatel

Z dlouhodobého hlediska dochází k postupnému úbytku obyvatel. Za 10 let mezi roky 1991 - 2001 ubylo v území 457 obyvatel, což představuje pokles přibližně o 2 %. V následujícím desetiletí se pokles obyvatel zpomalil, byl zaznamenán úbytek 174 obyvatel, což je úbytek přibližně 0,7 %.

Tab. 3 Vývoj počtu obyvatel na území MAS dle SLDB 1991 - 2011

	1991	2001	2011
Počet obyvatel	24 536	24 079	23 905

Zdroj: ČSÚ, SLDB

Vývoj počtu obyvatel vykazuje mírný postupný pokles i v posledních sledovaných letech. Nárůst obyvatelstva byl zaznamenán pouze během roku 2008. V každém následujícím roce se populace MAS snižovala. V celkové populaci MAS mírně převažují ženy, tento fakt je ovlivněn demografickými faktory (vyšší úmrtnost mužů ve všech věkových kategoriích).

Tab. 4 Vývoj počtu obyvatel k 1. 1. na území MAS 2008 - 2013

	2008	2009	2010	2011	2012	2013
Obyvatelstvo celkem	23 960	24 592	24 180	23 995	23 976	23 561
Muži	11 830	12 138	11 976	11 895	11 907	11 675
Ženy	12 130	12 454	12 204	12 100	12 069	11 886

Zdroj: ČSÚ, Obyvatelstvo

Změna počtu obyvatel v jednotlivých obcích je značně rozdílná. Dle dostupných statických dat byla zachycena změna počtu obyvatel v obcích MAS v období 2007 - 2013. Vizualizace dat pro jednotlivé obce je v příloze 4.1.8.

V největších sídlech tedy v Moravském Krumlově, Blížkovicích a Jevišvicích byl zaznamenán pokles obyvatelstva do 5 %. Největší úbytek obyvatelstva za sledované období zaznamenala obec Blanné(-11 %). Za sledované sedmileté období pak obce Prokopov, Černín, Křepice, Tulešice, Rybníky zaznamenaly úbytek obyvatelstva v rozmezí 5 - 10 %. Z regionálního pohledu obce s úbytkem obyvatelstva se nachází v centrální části území MAS v prostoru mezi Moravským Krumlovem a Jevišovicemi.

Nejvyšší nárůst obyvatelstva za sledované období vykazuje obec Střelice (+16 %) a obec se Střelicemi sousedící - Jiřice u Moravských Budějovic (+12 %). Nárůst populace je patrný v obcích v okolí Moravského Krumlova, zde se přírůstek populace pohybuje v rozmezí 5 - 10 % a to u obcí Dolní Dubňany, Dobřínsko, Kubšice, Petrovice a Kadov. Mírnější nárůst populace (do 5 %) vykazují Vedrovice a Jezeřany -Maršovice. Tyto obce těží z příznivé polohy, kdy jsou blízko regionálnímu centru s poměrně dobrou dopravní obslužností a dostupností služeb. Zatímco Moravský Krumlov se potýká s nedostatkem vhodných míst pro nové rodinné domy, tak ve zmíněných obcích vyrostla nová zástavba rodinných domů. V centrální části MAS zaznamenaly přírůstek obyvatel obce Přeskače a Horní Kounice. Přírůstek v rozmezí 5 - 10 % vykazovaly některé obce při jižní, západní i severní hranici MAS - Rudlice, Hluboké Mašůvky, Plenkovice, Vranovská Ves, Ctidružice a Rozkoš. V jižnější části území MAS výrazně převažují obce s přírůstkem do 5 % - Džbánice, Trstěnice, Morašice, Mikulovice, Němčičky, Vevčice, Plaveč a Kravsko. V západní části území obcemi s přírůstkem obyvatel do 5 % byly Grešlové Mýto a Rozkoš. Ve 4 obcích se nezměnil počet obyvatel - Jamolice, Horní Dubňany, Slatina a Olbramkostel.

ŽIVÉ POMEZÍ
KRUMLOVSKO - JEVIŠOVICKO

Věková struktura obyvatelstva

Stejně jako je tomu v celkové populaci našeho státu, tak i na území MAS dochází ke změnám ve věkové struktuře populace. Dochází k výraznějšímu poklesu podílu dětské složky populace, v případě území MAS z hodnoty 20,9 % v roce 1991 na 13,7 % pro rok 2011. Produktivní složka populace, tedy věková kategorie 15 - 65 stabilně zvyšovala svůj podíl v populaci až na hodnotu 68,5 %. Mezi roky 2001 - 2011 je však poměrně výrazný nárůst u seniorské populace. Zatímco v desetiletí 1991 - 2001 byl nárůst seniorů téměř nepatrný, za poslední desetiletí se podíl seniorské složky v populaci zvýšil o 2 % body. Vzhledem k demografickým faktorům a demografickému chování obyvatel (nižší počet potomků, porody žen ve vyšším věku, zkvalitňování se a prodlužování života) se dá předpokládat stále vyšší příliv z produktivní generace do seniorské a nižší příliv jedinců z dětské složky do produktivní složky.

Do budoucna se dá očekávat rychlejší dynamika stárnutí obcí v území MAS. Stárnutí populace zachycuje index stáří (kolik jedinců seniorské populace připadá na 100 dětí). Hodnota indexu stáří pro území MAS za rok 2013 je 134 (na 100 dětí připadá 134 seniorů). Hodnoty indexu stáří pro jednotlivé obce jsou značně rozdílné - kompletní mapa indexu stáří je v příloze 4.1.7. Mezi nejvíce stárnoucí obce patří Hostim, Střelice, Vevčice, Plaveč, Rozkoš, Černín, Blané, Čermákovice, Křepice, Němčičky a Morašice (hodnotu u některých obcí navyšují domovy pro seniory). Naopak obce, kde převažuje dětská složka nad seniory a zatím nemají problém se stárnutím - Vranovská Ves, Mikulovice, Olbramkostel, Hluboké Mašůvky, Plenkovice, Blížkovice, Dobřínsko a Pavlice.

Tab. 5 Věková struktura obyvatelstva na území MAS v letech 1991, 2001, 2011 dle SLDB

Věkové kategorie	1991		2001		2011	
	absolutní počet	podíl (%)	absolutní počet	podíl (%)	absolutní počet	podíl (%)
0 - 14	5 137	20,9	4 154	17,2	3 227	13,7
15 - 64	15 611	63,6	16 177	66,9	16 080	68,5
65+	3 788	15,4	3 783	15,6	4 167	17,7

Zdroj: ČSÚ, Obyvatelstvo

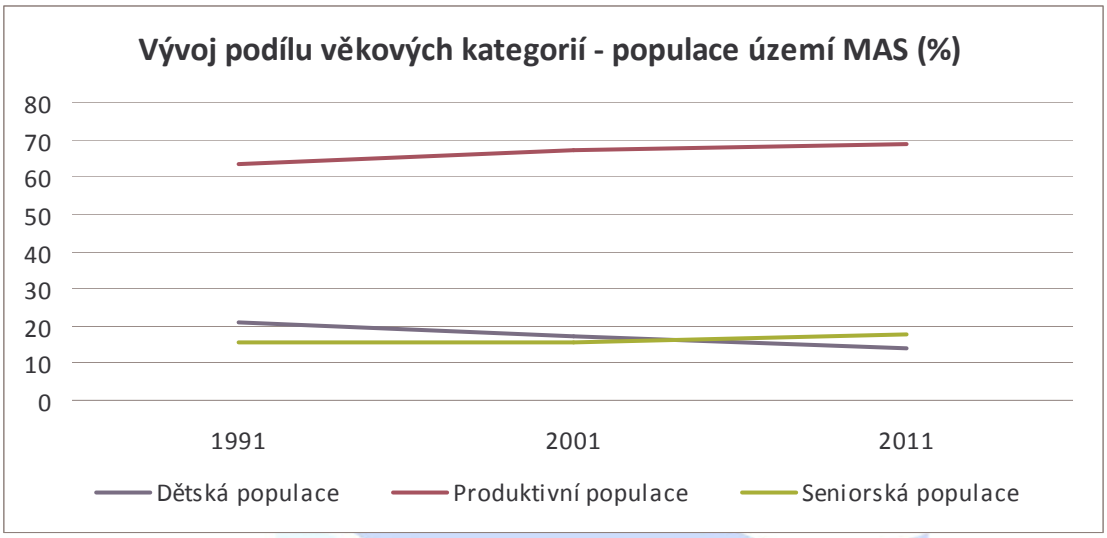

Graf 1 Vývoj podílu věkových kategorií v populaci MAS
Zdroj: ČSÚ

Vzdělanostní struktura obyvatel

Ve vzdělanostní struktuře obyvatel dle nejvyššího dosaženého vzdělání lze sledovat trend zvýšení kvalifikovanosti obyvatel. Na území MAS můžeme sledovat výraznější nárůst podílu obyvatel s vysokoškolským a úplným středním vzděláním stejně jako je tomu v celé české společnosti. Podíl vysokoškolsky vzdělaného obyvatelstva na území MAS je značně podprůměrný - hodnota 7,5 ve srovnání s Českou republikou (11 %) či Jihomoravským krajem (13 %). Také můžeme sledovat mírný nárůst jedinců bez vzdělání, kdy při obecně zvyšující se kvalifikaci obyvatelstva, bychom očekávali pokles.

Tab. 6 Vzdělanostní struktura obyvatel na území MAS v letech 1991, 2001, 2011 dle SLDB

Nejvyšší ukončené vzdělání	1991		2001		2011	
	absolutní počet	podíl (%)	absolutní počet	podíl (%)	absolutní počet	podíl (%)
Bez vzdělání	124	0,6	155	0,8	156	0,8
Základní a nedokončená ZŠ	8 564	44,5	6 187	31,2	4 819	24,3
Vyučeni a střední bez maturity	6 958	36,1	8 358	43,4	8 191	41,3
Úplné střední s maturitou	2 975	15,5	3 734	18,8	4 498	22,7
Vyšší odborné a nástavbové	.	.	495	2,5	658	3,3
Vysokoškolské	623	3,2	889	4,5	1 502	7,5

Zdroj: ČSÚ, Obyvatelstvo

Ve vzdělanostní struktuře obyvatel jsou také poměrně výrazné rozdíly ve vzdělanosti mezi pohlavím. Ženy mají téměř dvojnásobný podíl oproti mužům v základním vzdělání. Muži mají velký podíl ve středním vzdělání bez maturity. Muži také mají vyšší podíl vysokoškolsky vzdělaných jedinců oproti ženám. Naopak ženy dosahují vyššího podílu ve vyšším odborném vzdělání.

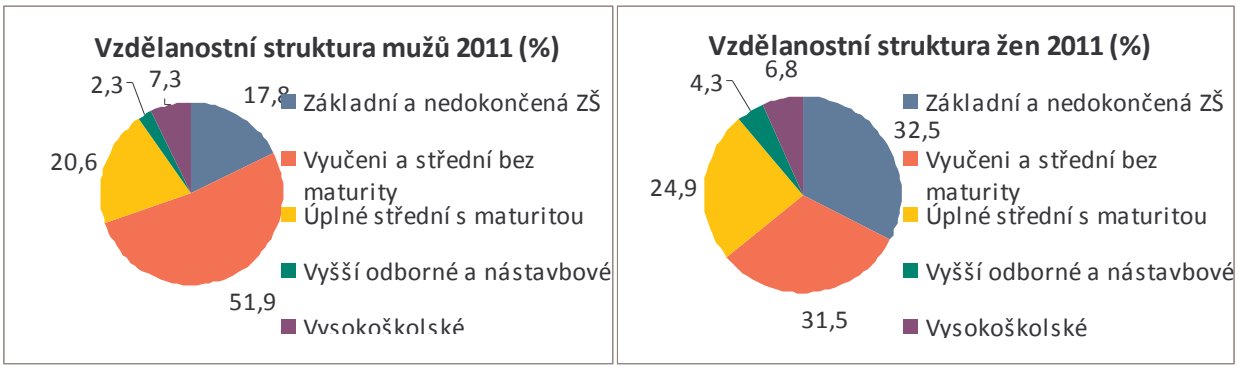

Graf 5 Vzdělanostní struktura dle pohlaví na území MAS v roce 2011
Zdroj: ČSÚ

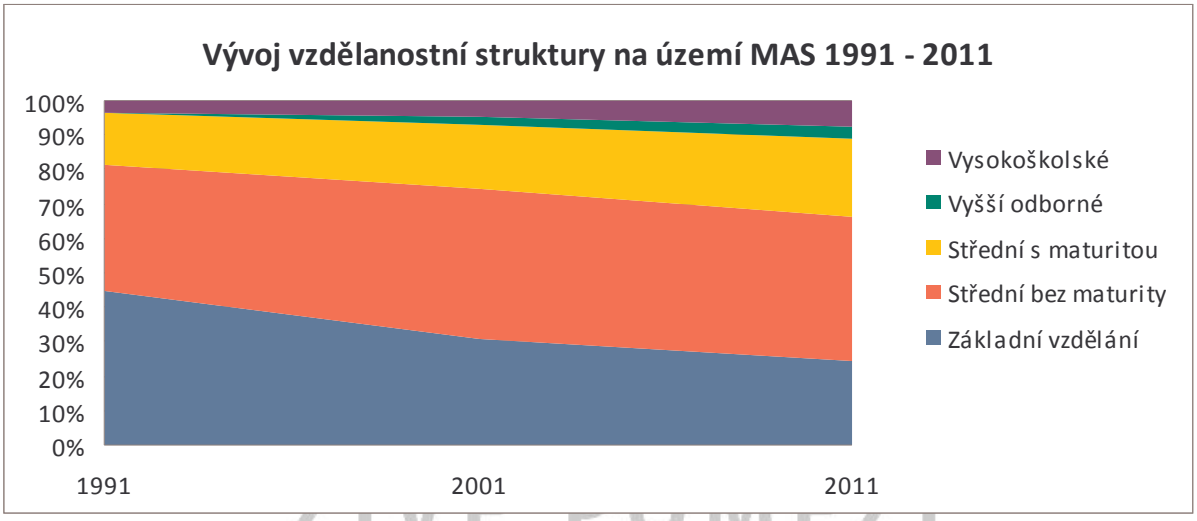

Graf 6 Vývoj vzdělanostní struktury 1991 - 2011
Zdroj: ČSÚ

ŽIVÉ POMEZÍ
KRUMLOVSKO - JEVIŠOVICKO

Migrace

Migrační pohyb obyvatel společně s přirozenou měnou (úmrtí a narození) ovlivňuje populační vývoj obcí. Z dostupných statistických údajů za období 2007 - 2013 bylo vytvořeno migrační saldo představující rozdíl mezi přistěhovalými a vystěhovalými obyvateli jednotlivých obcí. Na základě salda migrace byly určeny obce, u kterých převažuje přistěhování nových obyvatel a obce s převahou vystěhování stávajících obyvatel. Mapa migrace v jednotlivých obcích je v příloze č. 4.1.10.

Migračně nejatraktivnější obce jsou v západní části MAS. Za sledované období bylo nejvyšší migrační saldo v Jevišovicích (+85), Hostimi (+78), Plavči (+62) a Hlubokých Mašůvkách (+52). Migračně atraktivní jsou také obce v těsné blízkosti Moravského Krumlova, kde poměrně kladné migrační saldo bylo v Jezeřanech-Maršovicích (+30), Vedrovicích (+27) a Dobřínsku (+22). Mezi obce s výrazně kladným migračním saldem patří ještě Skalice (+46).

Naopak výrazně negativní migrační saldo za sledované období, kdy převažuje vystěhovalé obyvatelstvo nad přistěhovalými, mají největší sídla na území MAS - Moravský Krumlov (-125) a Blížkovice (-35). Z obcí v těsné blízkosti Moravského Krumlova tvoří výjimku Rybníky, které jako jediná obec mají záporné migrační saldo (-20).

Přirozená měna

Přirozená měna (narození a úmrtí) společně s migrací ovlivňuje populační vývoj v obcích. Z dostupných statistických údajů za období 2007 - 2013 byl vytvořen přirozený přírůstek/úbytek pro jednotlivé obce MAS. Mapa přirozené měny v jednotlivých obcích je v příloze 4.1.9.
Obcemi s nejvyšším přirozeným přírůstkem jsou Hluboké Mašůvky (+24), Olbramkostel (+21) a Plenkovice (+14).
Nejvyšší přirozený úbytek mají obce Skalice (-70), Hostim (-68), Plaveč (-66) a Jevišovice (-62).

3.1.2. Vybavenost obcí

Technická infrastruktura

Vybavenost technickou infrastrukturou je základním předpokladem pro kvalitní život obyvatel v území a také základní potřeba pro potencionální nové investory. Přehled vybavenosti jednotlivých obcí technickou infrastrukturou je v příloze 4.2.
Z technické infrastruktury je nejpříznivější situace v plynofikaci, všechny obce v území MAS jsou napojeny na plynovod.
Velmi příznivá situace je také s napojením obcí na veřejný vodovod, kdy je napojená drtivá většina obcí. Veřejný vodovod postrádají 3 obce - Křepice, Újezd a Němčičky. V současné době probíhá výstavba vodovodu ve Výrovicích. Vodovodní řád není v některých obcích rozveden do všech lokalit, občané v těchto částech využívají své vlastní studny. Do budoucna plánují rozšíření vodovodu či posílení zdroje pitné vody Ctidružice, Grešlové Mýto, Blanné, Čermákovice, Běhařovice, Džbánice, Kadov a Přeskače. Dle dotazníkového šetření kraje v obcích hygienickým normám nevyhovuje voda v obcích Skalice, Slatina a Tavíkovice.
V současné době je situace o něco horší s vybaveností obcí splaškovou kanalizací a ČOV. Splaškovou kanalizací je vybaveno 13 obcí z 52 (Blížkovice, Dobelice, Hluboké Mašůvky, Horní Dubňany, Jevišovice, Moravský Krumlov, Plenkovice, Prokopov, Přeskače, Rybníky, Tavíkovice, Tulešice a Vevčice). V současné době probíhá výstavba kanalizace v 8 obcích (Jamolice, Jezeřany-Maršovice, Kubšice, Rozkoš, Plaveč, Vedrovice, Vémyslice a Výrovice). U dalších 19 obcí se dá předpokládat vybudování splaškové kanalizace. Tyto obce mají buď samostatně, nebo v rámci svazku obcí připraven projekt splaškové kanalizace a schválen k financování z operačního programu Životní prostředí. Po úspěšné realizaci všech připravených projektů by splaškovou kanalizací mělo být vybaveno 40 obcí, což je oproti současnému stavu (13) výrazné zlepšení.

Bytová výstavba

Podle sčítání lidu, domů a bytů 2011 se na území MAS nachází 10 713 bytů, z nichž je 2 336 trvale neobydlených, většinou jde o objekty sloužící k rekreaci, ostatní jsou neobyvatelné nebo prochází rekonstrukcí. Podíl neobydlených bytů v území z celkového bytového fondu činí 21,8 %. V rodinných domech bydlí 18 726 obyvatel a v bytových domech žije 3 995. Přibližně 17,5 % obyvatel v území žije v bytových domech. Vzhledem k venkovskému charakteru území nejvíce podíl obyvatel v bytech navyšuje město Moravský Krumlov, kde žije v bytových domech téměř polovina obyvatel města. Vyšší podíl obyvatel žijících v bytech oproti zbytku území mají Horní Kounice (33 %), Tavíkovice (17 %), Olbramkostel (19 %), Jevišovice (18 %), Mikulovice (16 %), Blížkovice (14 %) a Skalice (14 %).

Tab. 7 Bytový a domovní fond na území MAS dle SLDB 2011

Byty celkem	10 713
Trvale obydlené byty	8 377
Byty v rodinných domech	8 925
Byty v bytových domech	1 632
Lidé v rodinných domech	18 826
Lidé v bytových domech	3 995

Zdroj: ČSÚ. SLDB 2011

Jedním z ukazatelů rozvoje obcí je nová bytová výstavba. Z dostupných statistických dat můžeme sledovat vývoj bytové výstavby v území za období 2001 - 2012. Podrobná přehledová mapa bytové výstavby v jednotlivých obcích v území je v příloze 4.3.1.

V období sledovaných 12 let bylo v území dokončeno celkem 699 nových bytů, z toho v rodinných domech přibylo 373 a v bytových domech 54. Zbývající nové byty v území vznikly výstavbou a přístavbou domů pro seniory a ostatních sociálních zařízení. Logicky nejvíce dokončených bytů za sledované období je v největších sídlech MAS - Moravský Krumlov (212), Blížkovice (24) a Jevišovice (36). Z regionálního hlediska nejvíce nových bytů bylo vystavěno v blízkosti Moravského Krumlova a v jihozápadní části MAS.

Abychom mohli srovnávat situaci v nové bytové výstavbě, musíme přepočíst nové byty k obyvatelům obcí. Kdy pro relativní srovnání se užívá přepočet bytů na 1000 obyvatel. Po přepočtené výstavbě bytů vzhledem k počtu obyvatel vedou v nové bytové výstavbě Pavlice, Hluboké Mašůvky, Výrovice a Tavíkovice. Poměrně vyšší výstavba nových bytů se zohledněním počtu obyvatel byla v Plenkovicích, Plavči, Mikulovicích, Rybníkách, Moravském Krumlově a Vedrovicích.

Školství

Na území MAS se nachází vzdělávací instituce od předškolního vzdělávání až po střední školy. Podrobný přehled vzdělávacích institucí je v příloze 4.2.4.

Především pro mladé rodiny je nejdůležitější dostupnost mateřské školy v obci. V našem území nalezneme 21 mateřských škol. Největší kapacitu mají mateřské školy v Moravském Krumlově, kde mateřská škola se svými odloučenými pracovišti v městských částech pojme 190 dětí. V uplynulém školním roce 2013/2014 byla kapacita MŠ pro Moravský Krumlov postačující. Větší mateřské školy, které, mají alespoň 2 třídy, se nachází v Blížkovicích, Hlubokých Mašůvkách, Jevišovicích, Kravsku, Vedrovicích a Vémyslicích. V našem území je pak dále 13 jednotřídních malých mateřských škol, které jsou buď samostatné, nebo v rámci základních škol. Jednotřídní mateřské školy jsou lokalizovány v obcích: Dobřínsko, Dolní Dubňany, Hositm, Jamolice, Jezeřany-Maršovice, Olbramkostel, Pavlice, Petrovice, Plaveč, Rybníky, Skalice, Tavíkovice a Trstěnice. Větší zájem o mateřské školy v uplynulém školním roce (2013/2014) než je kapacita MŠ byl v Jevišovicích a Pavlicích. Celková kapacita mateřských škol v území je 902 míst.

Základních škol je v našem území lokalizováno 17, z nichž 7 je dvoustupňových. Děti mohou navštěvovat školy s 1. - 9. ročníkem v Blížkovicích, Jevišovicích, Kravsku, Mikulovicích, Vémyslicích a Moravském Krumlově. V Moravském Krumlově se dokonce nachází 2 základní školy. Poměrně zajímavý rozdíl vykazují obě školy s naplněním kapacity. Přestože ZŠ Ivančická a ZŠ Klášterní mají přibližně stejnou kapacitu, ZŠ Ivančická měla v uplynulém školním roce (2013/2014) poloviční počet žáků. Jednou z příčin může být výhodnější lokalizace ZŠ Klášterní z hlediska organizace autobusové dopravy, kdy většina autobusů směřuje právě do centra města. Pro dojíždějící žáky z okolních obcí je tedy vhodnější ZŠ Klášterní. V území je pak dále 10 základních škol s 1. - 5. ročníkem. Tyto školy jsou v obcích: Dolní Dubňany, Hluboké Mašůvky, Hostim, Jezeřany-Maršovice, Pavlice, Rybníky, Skalice, Tavíkovice, Trstěnice a Vedrovice. Ve školním roce 2013/2014 navštěvovalo základní školy v území celkem 1 647 žáků, z toho na školách pouze s prvním stupněm jich bylo 285 (21 %).

Vzdělávací instituce na úrovni středního školství se nachází pouze v Moravském Krumlově. V městě je všeobecné gymnázium, které poskytuje 4leté a 6leté vzdělání. Ve školním roce 2013/2014 navštěvovalo gymnázium v Moravském Krumlově 223 studentů. V Moravském Krumlově je také Střední škola dopravy, obchodu a služeb. Střední škola nabízí 4leté odborné vzdělání s maturitou, 3leté vzdělání s výučním listem, 3leté vzdělání se speciálními vzdělávacími potřebami a nástavbové studium. Ve školním roce 2013/2014 měla střední odborná škola 329 studentů v maturitních oborech a 389 studentů v oborech bez maturity.

V Moravském Krumlově se také nachází Základní umělecká škola, která nabízí hudební, taneční a výtvarný obor. Základní uměleckou školu ve školním roce 2013/2014 navštěvovalo celkem 340 žáků, nejvíce žáků (229) navštěvovalo hudební obor.

V Moravském Krumlově ze vzdělávacích institucí také sídlí Výchovný ústav, dětský domov se školou. Instituce poskytuje základní vzdělání a střední odborné vzdělání v oboru kuchař číšník.
Vzdělávací instituce na území MAS se prostřednictvím čerpání dotačních prostředků z EU snažily zkvalitňovat výuku a obnovovat vybavení. V programovém období 2007 - 2013 šlo především o projekty z Operačního programu Vzdělávání pro konkurenceschopnost, kdy základní školy nakoupily nové technické vybavení a materiály pro zkvalitnění výuky. Střední školy se zapojily do odborných projektů posilující jazykové, přírodovědné a technické předměty. Střední odborná škola, také připravila projekt na vzdělávání dospělých. Na obnovu vybavení školy také využívaly Program rozvoje venkova.

Tab. 8 Školství na území MAS - školní rok 2013/2014

Počet MŠ	21
Kapacita MŠ	902
ZŠ (1. - 5. ročník)	10
ZŠ (1. - 5. ročník)- počet žáků	285
ZŠ (1. - 9. ročník)	7
ZŠ (1. - 9. ročník) - počet žáků	1 362
Gymnázia	1
Gymnázia - počet studentů	223
Střední odborné školy	1
Střední odborné školy - počet studentů	329
Střední odborná učiliště	2
Střední odborná učiliště -počet studentů	389
Základní umělecké školy	1
Základní umělecké školy - počet žáků	340
Zařízení ústavní ochranné výchovy	2

Zdroj: Komplexní dotazníkové šetření v obcích Jihomoravského kraje, Vlastní šetření MAS

ŽIVÉ POMEZÍ
KRUMLOVSKO JEVIŠOVICKO

Zdravotnictví

Největším zdravotnickým zařízením v území je poliklinika v Moravském Krumlově. Na městské poliklinice je nejvíce ordinací praktických lékařů a specializovaných ordinací v území. V západní části území mají možnost lidé dojíždět do Jevišovic a Blížkovic, kde se nachází ordinace praktického lékaře, dětského lékaře a stomatologa. Ve větších obcích se také nachází ordinace, kam praktický lékař pravidelně dojíždí (Běhařovice, Hostim, Jezeřany-Maršovice, Pavlice, Skalice, Tavíkovice a Vedrovice). V některých obcích mají ordinace i dojíždějící pediatři (Blížkovice, Mikulovice, Skalice a Vedrovice. Stomatologické ordinace jsou pak lokalizovány kromě největších sídel v Mikulovicích, Tavíkovicích a Vedrovicích. V našem území se nalézají 4 lékárny, z toho 2 jsou v Moravském Krumlově a v Jevišovicích a Blížkovicích je 1 lékárenské zařízení.
Obyvatelé za lékařskou péčí dojíždí také mimo území MAS. V jižní části území MAS převažuje spád dojíždějících do Znojma z Běhařovic, Hlubokých Mašůvek, Kravska, Němčiček, Olbramkostela, Plenkovic, Vranovské Vsi a Výrovic. V jihovýchodní části území obyvatelé dojíždí do Miroslavi za lékařskou péčí z Kadova, Morašic a Skalice. V centrální části území obyvatelé dojíždí za zdravotní péčí do Višňové a to z obcí Medlice, Křepice, Horní Kounice, Džbánice, Trstěnice a Přeskače.
V roce 2008 byla zrušena Lékařská pohotovost v Moravském Krumlově. Občané v případě nutného zdravotního ošetření musí jet do nemocničních zařízení v Ivančicích, Znojmě a Brně.
Podrobný přehled zdravotnických zařízení na území MAS je v příloze 4.2.5.

Tab. 9 Přehled ordinací a lékárenských zařízení v území MAS

	Počet	Lokalizace
Samostatné ordinace praktického lékaře pro dospělé vč. detašovaných pracovišť a ordinací dojíždějících lékařů	18	Běhařovice(d), Blížkovice, Hostim(d), Jevišovice, Jezeřany-Maršovice(d), Mikulovice, Mor. Krumlov, Pavlice(d), Skalice(d),Slatina, Tavíkovice(d), Vedrovice(d)
Ordinace lékaře pro děti a dorost vč. detašovaných pracovišť a ordinací dojíždějících lékařů	7	Blížkovice(d), Jevišovice, Mikulovice(d), Mor. Krumlov, Skalice(d), Vedrovice (d)
Samostatné ordinace praktického stomatologa vč. detašovaných pracovišť	11	Blížkovice, Jevišovice, Mikulovice, Mor. Krumlov, Tavíkovice, Vedrovice
Samostatné ordinace praktického gynekologa	2	Jevišovice, Moravský Krumlov
Samostatné ordinace lékaře specialisty	9	Moravský Krumlov, Plaveč
Ostatní samostatná zařízení	6	Moravský Krumlov
Lékárny	4	Blížkovice, Jevišovice, Moravský Krumlov

Zdroj: ČSÚ, Státní ústav pro kontrolu léčiv, Vlastní šetření MAS
** pozn. (d) = ordinace s dojíždějícím lékaře*

Sociální služby

S ohledem na demografický vývoj populace jsou sociální služby v území zaměřeny především na péči o seniory. Nachází se zde 4 domovy pro seniory - v Hostimi, Jevišovicích, Plavči a Skalici. V těchto sociálních zařízeních jsou poskytovány sociální a ubytovací služby osobám, které v důsledku svého zdravotního stavu a věku se octly v nepříznivé sociální situaci, kterou nejsou schopny překonat ve vlastním prostředí ani za pomoci jiných typů sociálních služeb nebo rodiny. Sociální zařízení jsou dále rozlišena na domovy pro seniory a domovy se zvláštním režimem. Domovy pro seniory jsou pro obyvatele, kteří potřebují sociální péči z důvodu svého věku a zdravotního stavu. Domovy se zvláštním režimem jsou určeny pro osoby, které potřebují péči z důvodu chronického duševního onemocnění či demence. Celková kapacita domovů pro seniory v území MAS je 288 lůžek. Největší kapacitu má Domov pro seniory Jevišovice (105), dále pak Domov pro seniory Skalice (105). Kapacita Domova pro seniory Hostim je 61 a v Domově pro seniory v Plavči může být ubytováno 52 jedinců.
Dalším zařízením pro seniory je Dům s pečovatelskou službou v Moravském Krumlově. Dle zákona není dům s pečovatelskou službou sociálním zařízením. Jedná se o byty, kde jsou poskytovány některé sociální služby, a od klientů je očekávána určitá samostatnost. Kapacita DPS Moravský Krumlov je 90 lůžek.
Dalším druhem sociálního zařízení v území je domov pro osoby se zdravotním postižením v Tavíkovicích. Domov u lesa Tavíkovice je zařízení, jehož posláním je vytvořit plnohodnotný domov pro člověka s mentálním postižením, sociálně znevýhodněného natolik, že nemůže využívat jiných než pobytových služeb. V tomto sociálním zařízení může být ubytováno maximálně 102 jedinců.
V Moravském Krumlově se také nachází zařízení poskytující azylové bydlení pro matky s dětmi v tísni. Zřízení je určeno pro mladé matky a mladé těhotné ženy, které se ocitly v nepříznivé sociální situaci spojené se ztrátou bydlení, kterou nejsou schopny samostatně řešit.
V Moravském Krumlově také působí nízkoprahové zařízení pro děti a mládež COOLNA. Klub provozuje Diecézní charita Brno a cílem klubu je usilovat o sociální začlenění a pozitivní změnu v životním způsobu dospívajících a mladých dospělých. Pro děti a mládež klub pořádá volnočasové aktivity, vzdělávací aktivity a sociální poradenství.
V Moravském Krumlově je také regionální pracoviště poradenské společnosti pro nevidomé - Tyflocentrum. Organizace poskytuje poradenské a asistenční služby nevidomým a slabozrakým lidem, aby překonali důsledky těžkého zrakového postižení.

ŽIVÉ POMEZÍ
KRUMLOVSKO-JEVIŠOVICKO

Tab. 10 Sociální služby na území MAS

Druh zařízení	počet	kapacita	lokalizace
Azylové domy	1	.	Moravský Krumlov
Domy pro osoby se zdravotním postižením	1	102	Tavíkovice
Domovy pro seniory	4	294	Skalice, Plaveč, Jevišovice, Hostim
Domy s pečovatelskou službou	1	90	Moravský Krumlov
Nízkoprahová zařízení pro děti a mládež	1	-	Moravský Krumlov
Sociální poradny	1	-	Moravský Krumlov

Zdroj: ČSÚ, Vlastní šetření MAS

Kultura

V oblasti kulturní infrastruktury je velmi příznivá situace v dostupnosti veřejných knihoven v území MAS. Nachází se zde 52 knihoven, knihovna není pouze v obci Kadov a Střelice.

Pro pořádání společensko-kulturních akcí je také rozhodující vybavenost obce kulturním domem. V území se nachází celkem 49 kulturních zařízení, některé kulturní domy jsou v naprosto nevyhovujícím stavu (Vedrovice, Jezeřany-Maršovice). Obce, ve kterých není žádné kulturní zařízení, jsou Blanné, Čermákovice, Dobelice, Džbánice, Jiřice u Moravských Budějovic, Křepice, Přeskače, Rozkoš, Skalice, Újezd a Vranovská Ves. Do budoucna plánuje vybudovat společensko-kulturní dům obec Přeskače.

V současné době není v území MAS v provozu stálé kino. Kinosál je pouze v Moravském Krumlově a je využíván pro divadelní představení a jiné kulturní akce. Letní kino je provozováno v obci Hostim.

Muzejní a galerijní výstavy se nachází v Jevišovicích, Moravském Krumlově, Slatině a Vedrovicích. V Jiřicích u Moravských Budějovic je vybudovaná galerie Bedřišky Znojemské s křížovou cestou. Přehled kulturní vybavenosti v území je v příloze 4.2.6.

Památky

V území se nachází poměrně velké množství památek. Ve většině obcí nalezneme kostel, případně kapli. V zastavěném území obcí i v okolní krajině je velké množství drobných sakrálních staveb (sochy, kříže a boží muka). V Jevišovicích a Moravském Krumlově byla vyhlášena městská památková zóna. Z rozsáhlejších památek se v území nachází zámky, hrady, panské domy a některé zemědělské usedlosti. Nalezneme zde také některé z technických památek (přehrada, jez a větrné kolo). Celkem je v území MAS chráněno 195 nemovitých památek. Z těchto památek jich 7 bylo prohlášeno Ministerstvem kultury za kulturní památku. Nejvíce památek zapsaných do seznamu Národního památkového ústavu je v Moravském Krumlově (24), Jevišovicích (21) a Hostimi (18). Památky prohlášené za kulturní památku se nachází v Hostimi (výklenkové kapličky, dřevěný přístřešek nad pumpou a pivovar), Kravsku (keramická továrna Kocanda) a Moravském Krumlově (věznice obecní). Současný stav památek se různí, některé památky byly revitalizovány, jiné jsou ve velmi špatném stavu. Přehled chráněných nemovitých památek v jednotlivých obcích zachycuje příloha 4.2.8.

Sport

Možnost trávení volného času aktivním způsobem ovlivňuje vybavenost obcí sportovním zázemím. Ve většině obcí se nachází sportoviště, ze sportovišť převažují fotbalová hřiště. Některé obce mají vybudovaná nová víceúčelová hřiště. V některých obcích se naopak nachází ne příliš vybavená sportoviště bez správce. V obcích, kde jsou lokalizovány základní školy, se také nachází tělocvičny. Možnost koupání mají obyvatelé v území spíše v podobě přírodního koupání. Sportovním zázemím jsou lépe vybavená větší sídla, kde se nachází například i tenisové kurty a vyhovující vybavení tělocvičen, či sportovních hal. Možnost sportovního vyžití v jednotlivých obcích znázorňuje příloha 4.2.9.

ŽIVÉ POMEZÍ KRUMLOVSKO-JEVIŠOVICKO

3.1.3. Podnikatelské prostředí a trh práce

Podnikání

K 31. 12. 2013 bylo na území MAS 2 695 aktivních ekonomických subjektů. Nejvíce ekonomických subjektů je koncentrováno v největším sídle MAS - v Moravském Krumlově, kde má své sídlo 680 společností, což je čtvrtina všech podniků v území MAS. V Jevišovicích je 136 společností a v Blížkovicích má své sídlo 133 podniků. V počtu subjektů se zjištěnou ekonomickou aktivitou následují Hluboké Mašůvky (92), Jezeřany-Maršovice (90) a Vedrovice (80).
Abychom mohli porovnat kvalitu podnikatelského prostředí a tzv. podnikatelský duch místních, musíme užít přepočet registrovaných ekonomických subjektů na 1000 obyvatel, což nám umožní i srovnání s vyššími územními celky. Počet ekonomických subjektů po přepočtení na obyvatele je na území MAS nižší ve srovnání s okresem Znojmo a Jihomoravským krajem, což svědčí o nižší podnikatelské konkurenceschopnosti regionu MAS ve srovnání s vyššími územními celky.

Tab. 11 Přepočet registrovaných podnikatelských subjektů

Území	Počet obyvatel	Počet subjektů	Přepočet na 1000 obyvatel
území MAS	23 926	4 965	208
okres Znojmo	113 334	25 181	222
Jihomoravský kraj	1 170 502	295 523	252
Česká republika	10 517 408	2 694 737	256

Zdroj: ČSÚ. Vlastní výpočty

Z hlediska odvětví je na území MAS nejvíce podniků z oblasti průmyslu (489 subjektů). Následují společnosti orientované na stavebnictví, kterých je 455. Třetí nejsilnější početní skupinou jsou subjekty z oblasti zemědělství, lesnictví a rybářství (392). Dále pak subjekty z oblasti velkoobchodu, maloobchodu a prodeje vozidel, kterých je 386. Následují podniky zabývající se profesní a vědeckou činností (184) a podniky z oblasti ubytování a stravování (106).

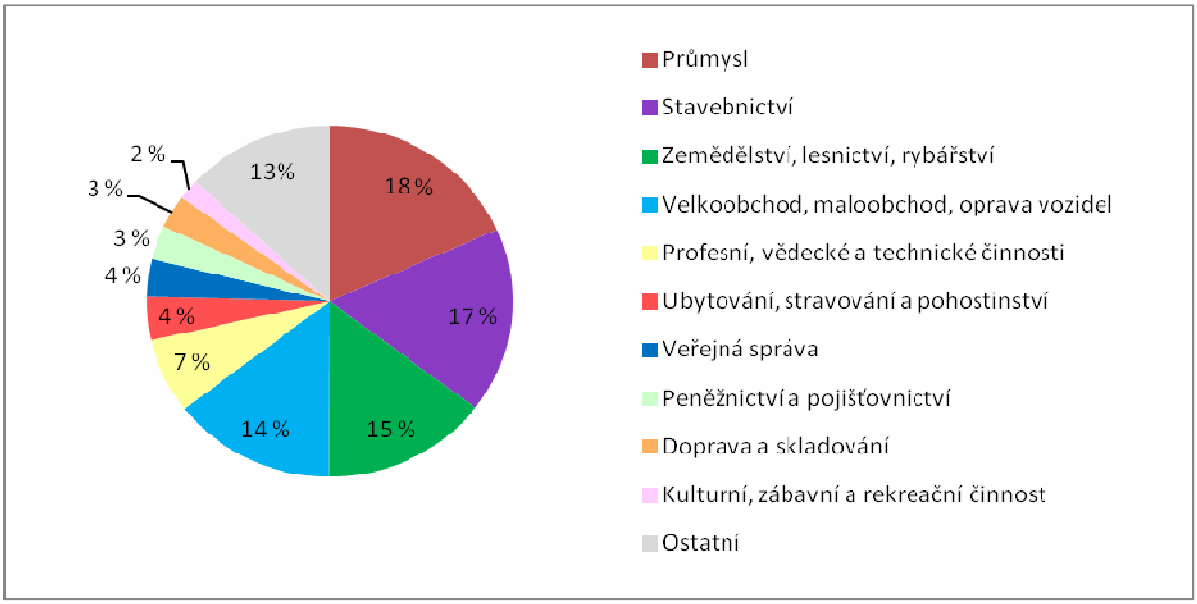

Graf 7 Struktura počtu podnikatelských subjektů se zjištěnou aktivitou podle odvětví na území MAS k 31. 12. 2012 (%)
Zdroj: ČSÚ

V rozlišení ekonomických subjektů podle právní formy je drtivá většina živnostníků, na území MAS je 1 819 živností. Následují obchodní společnosti, kterých je v území 244. Znojemsko je také zemědělským okresem, což se také promítá do struktury ekonomických subjektů, v území působí 188 zemědělských podnikatelů. Svobodné povolání je vykonáváno ve 142 případech. Působí zde 36 státních organizací a 16 družstev.

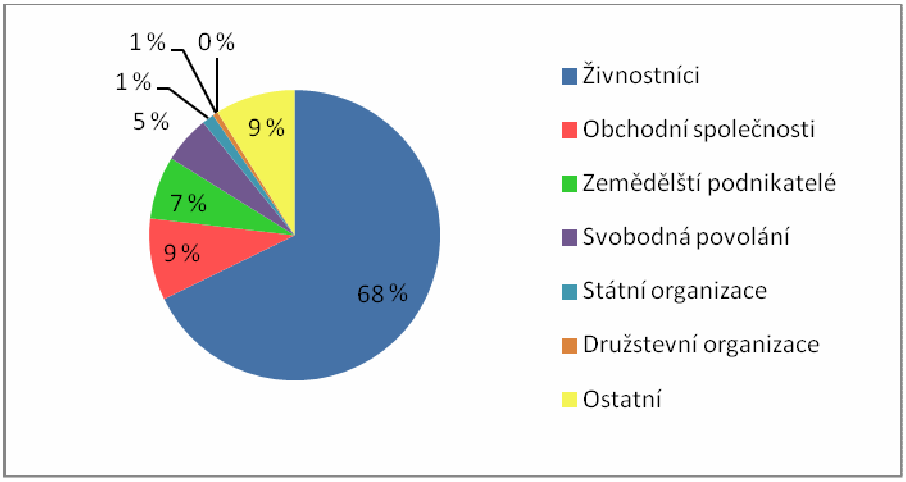

Graf 8 Struktura počtu podnikatelských subjektů se zjištěnou aktivitou podle právní formy na území MAS k 31. 12. 2012 (%)
Zdroj: ČSÚ

Zemědělská produkce

Znojemsko je tradiční zemědělskou oblastí, na území MAS je využíváno 62 % půdy k zemědělským účelům (29 663 ha). Z 93 % zemědělské půdy se jedná o ornou půdu. V území je celkem registrováno 219 zemědělských podnikatelů, zemědělských podnikatelů se zjištěnou aktivitou je zde 188. Největší zemědělské společnosti, které sídlí a působí na území MAS, jsou AGRO Jevišovice a AGRODRUŽSTVO Blížkovice. Dalšími z větších zemědělských společností na území MAS jsou AGRO BOSKOVŠTEJN s.r.o., AGRO Ctidružice, s.r.o., Zemědělské družstvo Hluboké Mašůvky, Zemědělské družstvo vlastníků Medlice, Agrodružstvo Rakšice, ZEMSPOL-RYBNÍKY, Zemědělské družstvo Olbramkostel, AGROS Vedrovice, s.r.o. a AGRO Vémyslice. Na území MAS obhospodařuje půdu významná zemědělská společnost sídlící mimo naše území - AGROSERVIS Višňové. Právě do skupiny AGROSERVIS Višňové patří AGRO Vémyslice a ZEMSPOL-RYBNÍKY. Velké společnosti především pěstují obiloviny, kukuřici, sóju a řepku z rostlinné výroby. Z živočišné výroby se zabývají chovem skotu. Družstva také vyrábí a prodávají krmné směsi pro všechna hospodářská zvířata. Kromě velkých družstev se v území nachází velký počet malých zemědělských podnikatelů. Nejvíce malých zemědělských podnikatelů sídlí v obcích Dolní Dubňany, Moravský Krumlov, Vémyslice, Blížkovice, Jezeřany-Maršovice a Vedrovice. Malý zemědělští podnikatelé se zaměřují na pěstování obilovin, brambor a zeleniny z rostlinné výroby. Z živočišné výroby spíše na chov prasat. Severní Znojemsko je také vinařskou oblastí, v obcích jsou také zastoupeni pěstitelé a producenti vína.

Klíčoví zaměstnavatelé v území

Z největších společností, které se nacházejí na území MAS, jich 10 sídlí na Moravskokrumlovsku. Nejvíce zaměstnanců má společnost působící v oblasti obchodu Jednota Moravský Krumlov, se svými prodejnami v území zajišťuje zásobování obyvatel. Druhou největší společností dle počtu zaměstnanců je Retex, a.s., společnost působí v oblasti produkce netkaných textilií. Následují společnosti z kategorie 100 - 199 zaměstnanců - Agro Jevišovice, AZ-Pokorný se sídlem v Čermákovicích, Pekárna Ivanka v Moravském Krumlově a Střední škola dopravy, obchodu a služeb v Moravském Krumlově. Největším zaměstnavatelem v západní části území je zemědělský podnik Agro Jevišovice z kategorie 100 - 199 zaměstnanců. Klíčové podniky v území jsou z odvětví průmyslové výroby, zemědělství, stavebnictví a služeb. U největších zaměstnavatelů je určitá diverzifikace v odvětví hospodářské činnosti.
Během posledních let bylo také zaznamenáno snižování stavu zaměstnanců u některých průmyslových podniků, nebo ukončení výrobní činnosti velkého zaměstnavatele z oblasti průmyslové výroby - Saint Gobain Vertex v Moravském Krumlově a COMMITAL-SAMI, s.r.o. v Rybníkách.

ŽIVÉ POMEZÍ KRUMLOVSKO - JEVIŠOVICKO

Tab. 12 Největší zaměstnavatelé sídlící na území MAS

	Název firmy	Sídlo	Počet zaměstnanců	Odvětví
1.	JEDNOTA, s.d. Moravský Krumlov	M. Krumlov	250 - 499	obchod
2.	RETEX, a.s.	M. Krumlov	200 - 249	produkce netkaných textilií
3.	AGRO Jevišovice, a.s.	Jevišovice	100 - 199	zemědělská produkce
4.	AZ - Pokorný, s.r.o.	Čermákovice	100 - 199	kovodělné výrobky, obchod
5.	Pekárna IVANKA s.r.o.	M. Krumlov	100 - 199	pekařská výroba
6.	Střední škola dopravy, obchodu a služeb	M. Krumlov	100 - 199	vzdělání
7.	Jatky Moravský Krumlov, s.r.o.	M. Krumlov	50 - 99	masné produkty
8.	Miloš Ryšavý, stavební a obchodní firma, s.r.o.	Vémyslice	50 - 99	stavebnictví, obchod
9.	Město Moravský Krumlov	M. Krumlov	50 - 99	veřejná správa
10.	Výchovný ústav, dětský domov se školou	M. Krumlov	50 - 99	vzdělávání, sociální služby
11.	PROIMPEX, spol. s.r.o.	M. Krumlov	50 - 99	elektroinstalační zařízení
12.	AGRODRUŽSTVO BLÍŽKOVICE, družstvo	Blížkovice	50 - 99	zemědělská produkce
13.	SICO - CZ, s.r.o.	Hostim	50 - 99	gumárenská výroba
14.	ismet transformátory s.r.o.	Běhařovice	50 - 99	výroba transformátorů
15.	FILKO - Zdeněk Filipský	Rozkoš	50 - 99	stavební materiály
16.	EXIMET TRAFO spol. s r.o.	Jevišovice	50 - 99	výroba transformátorů

Zdroj: ČSÚ, Registr ekonomických subjektů, HBI Česká republika

Trh práce

Znojemsko patří obecně k regionům s nejvyšší nezaměstnaností. Region byl v historii výrazně zaměřen na zemědělství a v největších sídlech byly klíčoví zaměstnavatelé z odvětví těžkého průmyslu. Modernizace v zemědělství znamenala úbytek potřebných zaměstnanců. Někteří velcí zaměstnavatelé z oblasti zemědělství a průmyslu se po společensko-politických změnách na konci 20. století stali nekonkurenceschopnými a ukončili činnost. Území MAS v rámci Znojemského okresu patří do hospodářsky slabých regionů, které stát vymezil za účelem soustředěné podpory.

Podrobné statistické údaje z oblasti trhu práce Ministerstvo práce a sociálních věcí zveřejnilo naposledy za rok 2011. Na území MAS byla k 31. 12. 2011 míra registrované nezaměstnanosti 13,1 % tedy o něco nižší než v okrese Znojmo. O práci se v území ucházelo 1 507 jedinců, zatímco volných pracovních míst bylo 23. Na jedno volné pracovní místo tak připadalo 65,5 uchazeče. Situace na trhu práce v území MAS byla výrazně horší v oblasti tvorby nových pracovních míst ve srovnání s celým okresem Znojmo (21,6 uchazečů na 1 VPM) a Jihomoravským krajem (22,1 uchazečů na 1 VPM).

Tab. 13 Trh práce území MAS, okres Znojmo, JMK a ČR k 31. 12. 2011

Území	Počet uchazečů	Míra nezaměst. (%)	Volná pracovní místa	Počet uchazečů na 1 VPM
území MAS	1 507	13,1	23	65,5
okres Znojmo	8 157	14,1	378	21,6
Jihomoravský kraj	61 192	9,8	2 775	22,1
Česká republika	491 958	8,6	35 784	13,7

Zdroj: MPSV. Vlastní výpočty

Vývoj na trhu práce na území MAS se ještě zhoršoval, stejně jako tomu bylo na trhu práce v celé ČR až do konce roku 2013. K 31. 12. 2013 se o práci ucházelo v území MAS 1 803 jedinců. Podíl nezaměstnaných v území byl 11 % (v roce 2012 přešlo MPSV na nový ukazatel nezaměstnanosti, který oproti předchozí metodě nezaměstnanost uměle snižuje, přestože nezaměstnanost se jeví nižší oproti roku 2011, situace na trhu práce byla nejhorší v prosinci 2013). Údaje o počtu volných

pracovních míst nejsou k dispozici pro rok 2013 pro území MAS. Od počátku roku 2014 situace na trhu práce zaznamenala příznivý vývoj ve spojení s ožívající ekonomikou státu. Podniky začaly vytvářet nová pracovní místa a dle dostupných dat se nezaměstnanost snížila i v okrese Znojmo. Můžeme tedy předpokládat i pozitivní vývoj na trhu práce v území MAS, který nezle podložit daty (podrobná data za obce nejsou k dispozici).

Vývoj nezaměstnanosti na území MAS naprosto kopíruje trend s okolními okresy. Míra registrované nezaměstnanosti v území MAS byla za sledované období mírně nižší oproti celému okresu Znojmo. Na výrazně jiných hodnotách se pohybuje míra nezaměstnanosti sousedního okresu Brno-venkov, který díky své příznivé poloze k městu Brnu má jednu z nejnižších nezaměstnaností v ČR. Sousední okres Třebíč, který se také řadí do hospodářsky slabých regionů, se s mírou nezaměstnanosti v roce 2011 blížil hodnotě na území MAS (13,1 %).

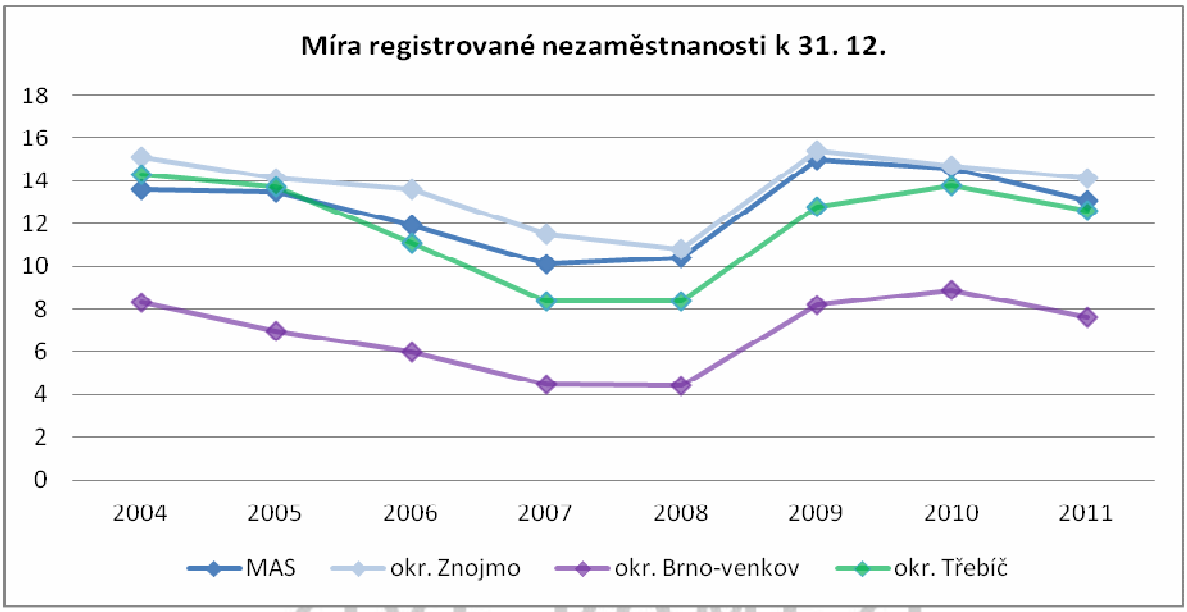

Graf 9 Srovnání míry registrované nezaměstnanosti na území MAS s okresy
Zdroj: ČSÚ

ŽIVE POMEZÍ
KRUMLOVSKO - JEVIŠOVICKO

Na trhu práce je také klíčové sledovat vývoj u tzv. rizikových skupin uchazečů. Mezi rizikové skupiny se řadí uchazeči se zdravotním postižením, mladiství (do 18 let), uchazeči nad 50 let, absolventi a uchazeči dlouhodobě nezaměstnaní (v evidenci úřadu práce nad 12 měsíců).

Ve všech rizikových skupinách za 5 let pozorujeme nárůst uchazečů o zaměstnání. Mírný nárůst uchazečů byl ve skupině jedinců se zdravotním postižením. Poměrně výrazný nárůst byl zaznamenán ve skupině uchazečů nad 50 let, u absolventů a u dlouhodobě nezaměstnaných.

Tab. 14 Specifické skupiny uchazečů o zaměstnání - srovnání v roce 2008 a 2013

	Počet uchazečů 2008	Počet uchazečů 2013
Uchazeči o zaměstnání se zdravotním postižením	157	190
Mladiství uchazeči (do 18 let)	3	5
Uchazeči nad 50 let	365	522
Uchazeči absolventi	77	128
Dlouhodobě nezaměstnaní (nad 12 měsíců)	226	410

Zdroj: ČSÚ

Nejaktuálnější data o nezaměstnaných v území MAS jsou k 31. 12. 2013, kdy podle nové metodiky MPSV (podíl dosažitelných uchazečů k věkové skupině 15 - 64 let) byl podíl nezaměstnaných v území 11,2 %. Celkový přehled nezaměstnanosti v jednotlivých obcích je v příloze 4.4.3.

Z regionálního hlediska je nezaměstnanost v jednotlivých obcích značně rozdílná. Nejvyšší nezaměstnanost na konci roku 2013 vykazovaly obce Újezd (24,1 %), Rudlice (23,1 %) a Prokopov (22,9 %). Obce s vyšší nezaměstnaností v rozmezí 12 - 16 % se nachází převážně při západní hranici

MAS (Ctidružice, Pavlice, Vranovská Ves, Olbramkostel a Kravsko. Vysoký podíl nezaměstnaných mají také obce Vevčice (18,9 %), Slatina (18,7 %) a Přeskače (16,4 %). V největších sídlech území - v Moravském Krumlově, Blížkovicích a Jevišovicích se nezaměstnanost pohybuje v rozmezí 8 - 12 %. Většina obcí v blízkosti Moravkského Krumlova také spadá do kategorie 8 - 12 % s výjimkou Kubšic a Kadova, kde je nezaměstnanost vyšší. V Moravském Krumlově sídlí největší zaměstnavatelé a je zde nejvíce podnikatelských subjektů, obyvatelé okolních obcí mají lepší možnost pracovních příležitostí oproti zbytku území. Z Moravkského Krumlova je také poměrně dobré dopravní spojení na Brno, mnoho pracujících má možnost dojíždět za prací právě do Brna. V posledních letech také narůstá nabídka pracovních míst pro obce ve východní části MAS v Pohořelicích. Nejnižší nezaměstnanost vykazují Jiřice u Moravských Budějovic (5,4 %), Dolní Dubňany (7 %), Výrovice (7,6 %), Jamolice (7,7 %) a Tulešice (7,9 %).

3.1.4. Doprava

Silniční infrastruktura

Silniční infrastruktura území MAS Živé pomezí představuje především síť silnic a komunikací II. a III.třídy, územím neprochází dálnice, významnou dopravní tepnou je silnice I. třídy (označení E59) procházející západní částí území přes katastry obcí Blížkovice, Blanné, Grešlové Mýto, Pavlice, Vranovská Ves, Olbramkostel a okrajově i přes katastr obce Kravsko. Tato silnice spojuje Jihlavu se Znojmem. Na území MAS se nachází 13 km silnice 1. Třídy, 127 km silnic 2. třídy a 131 km 3. třídy. Východně od území MAS prochází silnice I. třídy, spojující krajské město Brno a město Znojmo, kde se napojuje na silnici E59, která ze Znojma dále směřuje do Rakouska na Vídeň. Silniční síť v území popisuje příloha 4.5.2.

Vlakové a autobusové spojení

Území MAS je dopravně obsluhováno v rámci Integrovaného dopravního systému Jihomoravského kraje (IDS JMK), vlakovými a autobusovými linkami, které jsou vzájemně provázány. Páteřní je železniční doprava, spojující vlakovou linkou Moravský Krumlov s Brnem se železničními stanicemi Moravský Krumlov a Moravský Krumlov Rakšice, dále zde v západní části území prochází železniční trať přes obce Blížkovice a Ctidružice, jenž spojuje Znojmo a Moravské Budějovice se stanicí Grešlové Mýto a zastávkou Blížkovice. Autobusové linky v návaznosti na vlakové spoje propojují v území jednotlivé obce, aby bylo zajištěno pokrytí celého území veřejnou dopravou. Centrálními přestupními uzly z hlediska obslužnosti území MAS Živé pomezí jsou dopravní terminály ve městech Moravský Krumlov a Jevišovice. Odtud je zajišťována dopravní obslužnost okolních obcí. Autobusové a vlakové spojení mapuje příloha 4.5.1.

ŽIVÉ POMEZÍ
KRUMLOVSKO JEVIŠOVICKO

3.1.5. Cestovní ruch

K turisticky významným objektům patří renesanční zámek s ojedinělým arkádovým nádvořím v Moravském Krumlově, v místech původní vodní tvrze, po níž se zachovaly zbytky vodního příkopu, a Starý a Nový zámek ve městě Jevišovice. Jevišovický Nový zámek ve stylu anglické gotiky je obklopen parkem a zpřístupněn veřejnosti. Ve městě probíhal archeologický výzkum zaměřený na určování časových období eneolitu ve střední Evropě. Nejmladší vrstva byla nazvána kulturou Jevišovickou. Jevišovice byly v minulosti významným střediskem husitství, což připomíná památník Kalich na návrší Žalov. Jevišovice mají nejstarší přehradu na Moravě. Celá oblast Jevišovicka byla vyhlášena za Přírodní park Jevišovka. Historická jádra měst Moravský Krumlov i Jevišovice jsou vyhlášeny za městské památkové zóny.

Významnou archeologickou lokalitou je území obce Hluboké Mašůvky, kde je prokázáno osídlení již od mladší doby kamenné. Odsud pochází také známí nález kultovní ženské sošky ,,venuše" z doby před více než 4000 př.n.l. V obci se nachází barokní poutní kostel, obklopen poutním areálem, jehož

součástí je tzv. lurdská jeskyně se svatou studánkou s léčivými prameny, křížová cesta, Kalvárie a kaple Božího hrobu. U obce stojí zbytky hradu Lapikus.

Z dalších památek lze zmínit obec Olbramkostel, kde na zemské stezce ze Znojma do Prahy bylo zřízeno již ve 13. století probošství. V obci Plaveč je zámek využívaný jako domov pro seniory, v zámeckém parku se nachází románská rotunda. V obci Grešlové Mýto je dochovaný barokní most. Obec Kravsko má známou keramickou továrnu, produkující keramické nádobí i uměleckou keramiku. Na návrší nad obcí se nachází zámek, v jehož okolí se rozprostírá romantický přírodní park.

Území je vhodné zejména pro nenáročnou pěší turistiku, nachází se zde několik kempů a autokempů (rybník Vlkov u obce Olbramkostel, kemp Jevišovice). Vhodnými oblastmi pro pěší i cykloturistiku jsou zejména přírodní parky Jevišovka a Rokytná, přírodní park Rokytná se rozprostírá podél severní hranice území MAS Živé pomezí v okolí vodního toku Rokytná. Vyjma přírodních parků a kulturních památek zdejší oblast nabízí i možnost vinařské turistiky či návštěvy mnohých technických památek.
Stravovací a ubytovací zařízení je vázáno k obcím, které jsou nejvíce atraktivní pro turisty (Moravský Krumlov, Jevišovice, Hluboké Mašůvky), případně jimi prochází významná dopravní komunikace (obce Grešlové Mýto, Vranovská Ves). Vyjma uvedených obcí se stravovací zařízení společně s ubytováním nachází také v obcích Střelice a Vémyslice, ubytování v Tavíkovicích a Výrovicích a stravování v Mikulovicích. Přehled ubytovacích kapacit a stravování v jednotlivých obcích popisuje příloha 4.6.1.

Největší ubytovací kapacitu v území MAS mají penziony, nachází se zde 17 penzionů v obcích Grešlové Mýto (4 lůžka), Hluboké Mašůvky (12 lůžek), Hostim (15 lůžek), Jevišovice (57 lůžek), Jezeřany Maršovice (10 lůžek), Mikulovice (8 lůžek), Moravský Krumlov (52 lůžek), Pavlice (20 lůžek), Plenkovice (26 lůžek), Střelice (50 lůžek), Tavíkovice (58 lůžek), Vranovská Ves (40 lůžek) a Výrovice (50 lůžek). Z velkých ubytovacích zařízení zde nalezneme hotely v Moravském Krumlově (64 lůžek), Vémyslicích (31 lůžek) a Vranovské Vsi (93 lůžek). Potenciál ubytovacího zařízení má i zámek Kravsko, který dříve fungoval jako hotel, v současné době však prostory nejsou využívány. V území se také lze ubytovat v chatách, které se nachází v obcích Dobřínsko (16 lůžek), Hluboké Mašůvky (20 lůžek), Rešice (20 lůžek) a Tulešice (4 lůžka). Méně nároční turisté také mají možnost ubytování v kempech či farmách v Hlubokých Mašůvkách (20 lůžek), Jevišovicích (84 lůžek), Křepicích (6 lůžek), Trstěnicích (22 lůžek), Vémyslicích (32 lůžek) a Výrovicích (16 lůžek). Kempy disponují prostorem pro stany a karavany. Ubytování také nabízí 2 ubytovny - v Moravském Krumlově (60 lůžek) a Jevišovicích (18 lůžek). Ubytování nabízí 3 apartmány, 2 jsou v Jevišovicích s kapacitou 10 a jeden je lokalizován v Hlubokých Mašůvkách s kapacitou 5 lůžek.

ŽIVÉ POMEZÍ
KRUMLOVSKO-JEVIŠOVICKO

Tab. 15 Ubytovací kapacity na území MAS

Ubytovací zařízení	*počet*	*lůžková kapacita*
Hotely	4	235
Penziony	17	402
Chaty, chatové osady	9	60
Kempy a farmy	8	300
Apartmány	3	15
Ubytovny	2	78

Zdroj: Komplexní dotazníkové šetření v obcích Jihomoravského kraje, weby ubytovacích zařízení

V letním období se cestovní ruch také váže na možnosti koupání (příloha 4.2.11). Koupaliště je lokalizováno v Moravském Krumlově. Jde o nové koupaliště otevřené v roce 2013, které je vybaveno tobogánem a skluzavkou. Na Moravskokrumlovsku se pak dále nachází koupaliště ve Vémyslicích. Na koupališti je vybudovaná poměrně velká vodní nádrž napájená vodou z řeky Rokytné. V městysi Vémyslice je hotel vybavený krytým bazénem. Možnost koupání mají obyvatelé a turisté v obci Trstěnice, kde se nachází venkovní bazén. Přírodní koupání na území MAS nabízí vodní nádrž Výrovice, kde je situován kemp a vybavení zajišťující služby v letním období. Přírodní koupání je také

možné v obci Olbramkostel. V jihozápadní části území MAS se nachází pouze 1 koupaliště a to v Hlubokých Mašůvkách, kde je venkovní bazén s tobogánem pro děti a skluzavkou. Na území se pak dále nachází velké množství rybníků a starých nádrží, které však nejsou vhodné ke koupání. V celé severozápadní části území se nenachází, žádné koupaliště. Ani Jevišovická přehrada není vhodná ke koupání.

Oblast je z hlediska turistického vyžití vhodná pro cykloturistiku, tomu odpovídá i značné množství cyklotras a hustá síť cyklostezek (příloha 4.6.2). K těm nejvýznamnějším patří Páteřní cyklostezka Krumlovsko – Jevišovicko, procházející napříč územím MAS (směr V-Z) a propojuje území několika obcí. Cyklostezka je spojnicí mezi Greenway Praha – Wien a GreenwayKrakow – Morava –Wien a je součástí sítě cyklotras v Jihomoravském kraji. Další významnou tématickou stezkou je Mlynářská cyklostezka nadregionálního významu, směřující z kraje Vysočina od severní hranice území MAS k jihozápadu a dále do NP Podyjí. Oblastí Jevišovicka prochází cyklostezka s názvem Krajem dvou řek, propojující lokality přírodních parků ve zdejším území a vytváří okruh s celkovou délkou 46 km. Ve východní části území MAS Živé pomezí prochází Znojemská vinařská cyklostezka, nabízející možnost využít spojení vinařské turistiky a klasické cykloturistiky. Z jihu do území MAS zasahuje cyklookruh mikroregionem Moravia, procházející územím obcí Trstěnice, Džbánice, Mikulovice a Výrovice.

3.1.6. Životní prostředí

Využití území

Z krajinného pokryvu v území má největší podíl zemědělská půda, která zaujímá 62 % z rozlohy. Z nezemědělské půdy pak nejvíce zabírají lesy, které se nachází na 30 % území MAS. Nejrozsáhlejší listnaté lesy jsou lokalizovány v okolí Moravského Krumlova (Krumlovský les). Pás výrazněji zalesněného území se táhne ze severu od obce Hostim a Rozkoš až do jihozápadní části území po obce Olbramkostel, Kravsko a Hluboké Mašůvky. V tomto zalesněném území se nachází listnaté, jehličnaté i smíšené lesy. Zalesněné území je pak dále podél toku řeky Rokytné v obcích Újezd, Tavíkovice, Horní Kounice, Čermákovice, Tulešice a Vémyslice. Naopak nejméně zalesněné území kde výrazně převažuje zemědělská orná půda je v okolí obce Přeskače v centrální části MAS. Orná půda dominuje ve využití zemědělské půdy, ze zemědělské půdy zaujímá orná půda 93 %. Trvalé travní porosty se nachází na 3 % zemědělské půdy. Severní Znojemsko je také vinařskou oblastí, vinice se nachází na 1 % zemědělské půdy a zaujímají 165 hektarů. Nejrozsáhlejší vinice na území MAS se nachází v obcích Dobelice, Petrovice, Jezeřany-Maršovice, Vedrovice a Trstěnice. Zahrady zabírají 536 ha a ovocné sady zaujímají 385 ha. Vodní plochy mají rozlohu 601 ha a nejrozsáhlejší vodní plochy jsou v Moravském Krumlově, Výrovicích a Plavči. Zástavba zaujímá 595 ha (přes 1 % území MAS). Přehled krajinného pokryvu území MAS zachycuje příloha 4.8.1.

Tab. 16 Využití pozemků na území MAS v roce 2012

Druhy pozemků	výměra (ha)
Celková výměra	**47 919**
Orná půda	27 554
Chmelnice	0
Vinice	165
Zahrady	536
Ovocné sady	385
Trvalé travní porosty	1 021
Zemědělská půda	29 663
Lesní pozemky	14 497
Vodní plochy	601
Zastavěné plochy	595
Ostatní plochy	2 716

Zdroj: ČSÚ

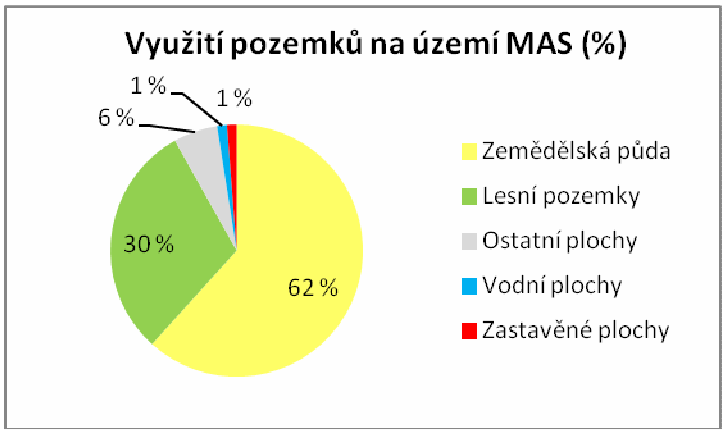

Graf 10 Využití pozemků na území MAS v roce 2012
Zdroj: ČSÚ

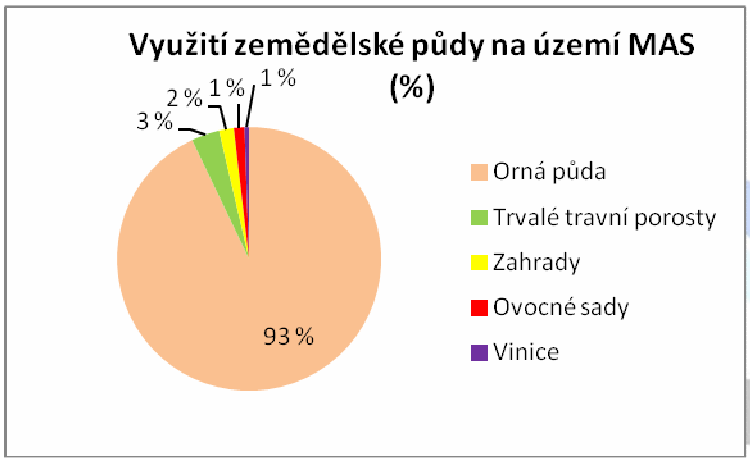

Graf 11 Využití zemědělské půdy na území MAS v roce 2012
Zdroj: ČSÚ

Klimatické podmínky

Převážná část území MAS spadlá dle Quita do teplé srážkově chudé oblasti. Léta v těchto oblastech bývají teplá a suchá se srážkovými úhrny do 200 mm a průměrnou teplotou 15 - 16 °C. Přechodná jarní a podzimní období bývají velmi krátká a mírně teplá. Podzim má průměrnou teplotou 8 - 9 °C a jarní období 7 - 8 °C. Zima v zájmovém území bývá mírně teplá s průměrnou teplotou 0 až - 2 °C. zimní období je suché na srážky, průměrné zimní srážky se pohybují v rozmezí 200 - 400 mm. Zimní pokrývka vydrží kratší období 50 - 60 dnů. Znojemsko patří do oblastí s nejnižším průměrným ročním úhrnem srážek v ČR, roční průměrné srážky se pohybují v rozmezí 500 - 600 mm.

Ohrožení půdy erozí

Z dlouhodobého hlediska je půda vyčerpatelným a neobnovitelným zdrojem, vzhledem k tomu že se 1 cm úrodné půdy tvoří s ohledem na místní podmínky až stovky let. Zatímco během jedné větší dešťové průtrže může být úrodná vrstva tvořící se stovky let odnesena. [22]

Potenciální ohrožení větrnou erozí na území MAS je poměrně velké v západní části území. Ohrožení větrnou erozí vychází z hlavních půdních jednotek a klimatických regionů. Západní část území spadá do kategorie ohrožené a mírně ohrožené. Přehled kategorií ohroženosti zemědělské půdy větrnou erozí je v příloze 4.8.4.

S ohledem na rozsáhlou zemědělskou činnost je také ohrožena půda vodní erozí. Intenzita vodní eroze závisí na intenzitě srážek, charakteru odtoku, půdních poměrech a způsobu obhospodařování zemědělských ploch. Nejohroženější oblasti v území spadají do kategorie půdy náchylné a půdy mírně ohrožené. V těchto kategoriích dochází ke smyvu půdy v rozmezí 4 - 10 t na hektar za rok. S tím, jak velké zemědělské podniky obhospodařují rozsáhlé plochy bez prvků zabraňujících erozi, se problémy s vodní erozí vyskytují stále častěji. Oblasti ohrožené vodní erozí zachycuje příloha 4.8.5.

Ochrana přírody a krajiny

Maloplošná chráněná území

Nachází se zde 10 maloplošných chráněných území, jejich přehled je v příloze 4.8.6.

- **Národní přírodní rezervace Krumlovsko-rokytenské slepence** je lokalizovaná v Moravském Krumlově. Předmětem ochrany je geomorfologicky a mikroklimaticky mimořádně členité údolí říčky Rokytné. Nachází se zde také bohatá lesní, skalní a lesostepní společenství se vzácnými a ohroženými druhy. Rozloha NPR je 86,6 ha.

- **Přírodní rezervace Na Koucourkách** se nachází v katastrálním území obcí Dobelice a Vémyslice. Rozloha rezervace jsou 3 ha a předmětem ochrany jsou teplomilná rostlinná společenstva se zastoupením řady vzácných a ohrožených druhů (kosatec písečný, koniklec velkokvětý, divizna brunátná, pryskyřník illyrský, zlatovlásek obecný, kudlanka nábožná, ještěrka obecná, pěnice vlašská, Tiox eversmanni a střevlík Pristonichus).

- **Přírodní rezervace Velká skála** částečně zasahující do katastru obce Jamolice. Chráněny jsou zbytky reliktních borů, teplomilných doubrav a doprovodných xerothermních společenstev, prudce se střídajících se společenstvy stinných skalních roklí. V území je bohatý výskyt vzácných i chráněných druhů rostlin a živočichů.

- **Přírodní památka široký** se nachází v obci Dolní Dubňany a její celková rozloha je 0,65 ha. Chráněny jsou úzkolisté suché trávníky s výskytem koniklece velkokvětého, křivatce českého a dalších významných a vzácných druhů rostlin a živočichů včetně zvláště chráněných.

- **Přírodní památka Ve Žlebě** má rozlohu 2,5 ha a nachází se v katastru obce Dolní Dubňany. Předmětem ochrany jsou úzkolisté suché trávníky s výskytem koniklece velkokvětého, koniklece lučního, křivatce českého a dalších významných a vzácných druhů rostlin a živočichů včetně zvláště chráněných.

- **Přírodní památka Bílá skála u Jamolic** na území obce Jamolice má rozlohu 1,68 ha. Jedná se o dominantní skalní útvar s navazujícím suťovým polem.

- **Přírodní památka Mikulovické jezero** o rozloze 2,7 ha se nachází v obci Mikulovice. Jedná se o vodní a mokřadní biotop, kde se vlivem místního zasolení vyvinulo rostlinné společenstvo, které se v této části Moravy vyskytuje ojediněle. Dominantní rostlinou je skřípinec dvoublizný, nalézají se zde další subhalofyty – kamyšník přímořský, sítina smáčknutá, šťovík pobřežní. Z živočichů se zde rozmnožují např. blatnice skvrnitá, rosnička zelená, ropucha zelená, z ptáků byli zastiženi např. moták pochop, slípka zelenonohá, bekasína otavní, rákosník velký.

- **Přírodní památka Čekal** o rozloze 3,2 ha se nachází v katastrálním území obce Olbramkostel. Předmětem ochrany je biotop rybníka s navazujícím litorálním pásmem a

ŽIVÉ POMEZÍ KRUMLOVSKO-JEVISOVICKO

stromovým porostem u vtoku s populacemi některých zvláště chráněných druhů, zejména evropsky významného druhu kuňka ohnivá.

- **Přírodní památka Rudlické kopce** má rozlohu 17,6 ha a nalezneme ji v obci Rudlice. Chráněna jsou travinobylinná společenstva se stepními prvky, ze zvláště chráněných druhů rostlin např. koniklec velkokvětý, smil písečný, divizna brunátná, chráněné druhy živočichů např. ještěrka obecná, křepelka polní, ťuhýk obecný.

- **Přírodní památka Výrovické kopce** je lokalizována v obci Výrovice a má rozlohu 16 ha. Předmětem ochrany jsou polopřirozené suché trávníky a facie křovin na vápnitých podložích a skalní vegetace s výskytem vstavače obecného, koniklece velkokvětého, křivatce českého, hvězdnice zlatovlásek, tařice skalní a dalších významných a vzácných druhů rostlin a živočichů včetně zvláště chráněných.

Památné stromy

- **Dub u Stanůvky** v obci Boskovštejn
- **Duby u Kocandy** v obci Kravsko, v porostu náletových dřevin na terénní vyvýšenině za objektem památkově chráněné keramičky Kocanda, 3 stromy
- **Duby v podzámčí** v Moravském Krumlově, v blízkosti vycházkové stezky v říční nivě Rokytné pod zámkem, 3 stromy
- **Hubertův dub** v obci Rešice, na levé straně komunikace od areálu zámku do údolní nivy Rokytné
- **Rozkošské památné stromy** v obci Rozkoš, na svahu při levé straně silnice ve směru Rozkoš-Hostim, v blízkosti hájenky Rozkoš, 5 stromů
- **Duby u Pustého zámku** v území obce Trstěnice, severozápadně od obce u hájenky Pustý zámek, 2 stromy

ŽIVÉ POMEZÍ
KRUMLOVSKO - JEVIŠOVICKO

Územní systém ekologické stability (ÚSES)

Cílem územních systémů ekologické stability je vytvoření sítě relativně ekologicky stabilních území, vzniklá síť má posílit a obnovit ekologickou stabilitu krajiny a obnovit vazby mezi jednotlivými ekosystémy. ÚSES na území MAS zachycuje příloha 4.8.9.
Přes území MAS prochází nadregionální biokoridor. Krumlovský les propojuje s regionálními biocentry v území a prochází přes obce Rybníky, Tulešice, Vémyslice, Čermákovice, Džbánice, Trstěnice, Křepice, Mikulovice, Němčičky, Výrovice a Plaveč. Nadregionální biokoridor pokračuje z území dále jižním směrem a napojuje se na nadregionální biocentrum Údolí Dyje. V území se nachází jediné nadregioální biocentrum - Jankovec jde o zalesněné území, které zasahuje na katastrální území obcí Pavlice, Vranovská Ves, Olbramskotel a Kravsko. Z tohoto nadregionálního biocentra pokračuje jihovýchodním směrem z území nadregionální biokoridor, který se také napojuje na nadregionální biocentrum Údolí Dyje.
Územím prochází také regionální biokoridory. Jeden z regionálních biokoridorů v severní části propojuje biocentra v údolí řeky Rokytné. Další regionální biokoridor kopíruje zalesněná území a prochází od severu z obcí Rozkoš a Hostim na jih do nadragionálního biokoridoru Jankovec.

Přírodní parky

- **Přírodní park Jevišovka** zaujímá značnou část západního území MAS. Rozloha přírodního parku je 14 340 ha. Páteř přírodního parku tvoří Řeka Jevišovka, která tu na svém středním

toku přirozeně meandruje. V lesích okolo Jevišovky hnízdí čáp černý a orel mořský. V řece byl prokázán výskyt významných druhů oklejky pruhované, mníka jednovousého a hořavky duhové. V blízkosti vodního toku můžeme pozorovat užovku podplamatou a ledňáčka říčního. V tůních a mokřadech byl prokázán výskyt čolka velkého, mloka skvrnitého a všechny druhy zelených skokanů.

- **Přírodní park Rokytná** se nachází v severní části území podél řeky Rokytné. Celková rozloha přírodního parku je 5 320 ha. Na území MAS park zasahuje přibližně svojí polovinou, nachází se na katastrálním území obcí Rozkoš, Újezd, Tavíkovice, Horní Kounice a Rešice. Hlavní ráz přírodního parku určuje meandrující řeka Rokytná. Nalezneme zde četné skalní útvary vzácné bylinné druhy. Na území parku hnízdí ledňáček říční a výr velký.

- **Přírodní Park střední Pojihlaví** částečně zasahuje do území MAS na katastrální území obce Jamolice. V lesnaté krajině s pestrým výčtem chráněných rostlin se nacházejí nejsevernější místa výskytu teplomilné vegetace jižní Evropy.

NATURA 2000

Cílem soustavy NATURA 2000 je zabezpečit ochranu těch druhů živočichů, rostlin a typů přírodních stanovišť, které jsou z evropského pohledu nejcennější, nejvíce ohrožené, vzácné či omezené svým výskytem jen na určitou oblast. NATURU 2000 tvoří evropsky významné lokality a ptačí oblasti. Na území MAS se nachází 18 evropsky významných lokalit (EVL). Mnoho z nich se překrývá s maloplošnými chráněnými územími. Přehled EVL na území MAS zobrazuje příloha 4.8.7.

- **EVL Na Kocourkách** zasahuje do katastrálního území dvou obcí - Dobelic a Vémyslic. Celková rozloha lokality jsou 3 ha. Nalezneme zde polopřirozené suché trávníky a facie křovin na vápnitých podložích. Jde o lokalitu kosatce skalního písečného a koniklece velkokvětého.

- **EVL Široký** v obci Dolní Dubňany má rozlohu 0,6 ha. Jde o lokalitu koniklece velkokvětého.

- **EVL Ve Žlebě** s rozlohou 2,5 ha taktéž se nachází v obci Dolní Dubňany a jde o lokalitu koniklece velkokvětého.

- **EVL Lapikus** se rozkládá na území 3 obcí - Hluboké Mašůvky, Plaveč a Rudlice. Lokalita o rozloze 139,5 ha, v níž jsou chráněny dubohabřiny asociace Galio-Carpinetum.

- **EVL U Huberta** částečně zasahuje na území MAS v obci Hluboké Mašůvky. Jedná se o stanoviště čolka velkého.

- **EVL Údolí Jihlavy** je rozsáhlé území, které částečně zasahuje na území MAS v katastrálním území obce Jamolice. Předmět ochrany - Subpanonské stepní trávníky; lesy svazu Tilio-Acerion na svazích, sutích a v roklích; eurosibiřské stepní doubravy; lokalita přástevníka kostivalového; nížinné až horské vodní toky s vegetací svazů Ranunculion fluitantis a Callitricho-Batrachion; panonské skalní trávníky; polopřirozené suché trávníky a facie křovin na vápnitých podložích; chasmofytická vegetace silikátových skalnatých svahů; dubohabřiny asociace Galio-Carpinetum.

- **EVL Nový zámek Jevišovice** má rozlohu 0,3 a jedná se o lokalitu netopýra brvitého.

- **EVL Starý zámek Jevišovice** se rozkládá na 0,6 ha a předmětem ochrany je výskyt netopýra velkého.

ŽIVÉ POMEZÍ KRUMLOVSKO - JEVIŠOVICKO

- **EVL Krumlovský les** zasahuje na území Moravského Krumlova, Vedrovic a Jezeřan-Maršovic. Rozloha celé EVL je 1 714,6 ha, lokalita však částečně přesahuje území MAS. Předmět ochrany - panonské dubohabřiny; eurosibiřské stepní doubravy; bezkolencové louky na vápnitých, rašelinných nebo hlinito-jílovitých půdách; dubohabřiny asociace Galio-Carpinetum; lokalita čolka velkého, netopýra černého.

- **EVL Mikulovický les** se částečně rozkládá na území obce Mikulovice. Předmětem ochrany jsou eurosibiřské stepní doubravy.

- **EVL Krumlovsko-Rokytenské slepence** se nachází v katastrálním území Moravského Krumlova a její celková rozloha je 87,8 ha. Chráněny jsou kontinentální opadavé křoviny; vápnité nebo bazické skalní trávníky; subpanonské stepní trávníky; hvozdík moravský; panonské skalní trávníky; chasmofytická vegetace silikátových skalnatých svahů; Jde o lokalitu koniklece velkokvětého a tesaříka obrovského.

- **EVL Rakšické louky** nalezneme na území Moravského Krumlova a Rybníků. Celková rozloha lokality je 75 ha a předmětem ochrany je stanoviště čolka velkého a kuňky ohnivé.

- **EVL Čekal** o rozloze 3,3 ha se nachází v obci Olbramkostel. Jedná se o lokalitu kuňky ohnivé.

- **EVL Jedlový les** a údolí Rokytné částečně zasahuje na území obce Rozkoš. Předmětem ochrany jsou extenzivní sečené louky nížin až podhůří a dubohabřiny asociace Galio-Carpinetum.

- **EVL Tavíkovice - zámek** má rozlohu 0,1 ha a jedná se o lokalitu netopýra brvitého.

- **EVL Tvořihrázský les** je rozsáhlé zalesněné území zasahující do katastru 8 obcí. Na území MAS lokalita zasahuje do katastru obcí Plaveč a Výrovice. Předmět ochrany - panonské dubohabřiny; dubohabřiny asociace Galio-Carpinetum; lokalita tesaříka obrovského, roháče obecného, netopýra černého.

- **EVL Výrovické kopce** v obci Výrovice má rozlohu 10,6 ha. Chráněny jsou polopřirozené suché trávníky a facie křovin na vápnitých podložích.

- **EVL Řeka Rokytná** kopíruje tok řeky Rokytné a prochází obcemi Čermákovice, Horní Kounice, Moravský Krumlov, Rešice, Rozkoš, Rybníky, Tavíkovice, Tulešice, Újezd a Vémyslice. Jedná se o lokalitu hrouzka běloploutvého, velevruba tupého.

Obnovitelné zdroje energie

Obnovitelné zdroje se v posledních letech výrazněji dostávají do popředí v oblasti ochrany životního prostředí. Společnost si uvědomuje problémy spojené s klimatickými změnami a přílišnou závislostí na fosilních palivech. Evropská unie i Česká republika zavádí ekonomicko-politická opatření na podporu alternativních zdrojů energie. Především nastavení podpory fotovoltaických elektráren se odrazilo na výrazném nárůstu solárních zařízení. Z alternativních zdrojů energie nalezneme na území MAS větrnou elektrárnu, vodní elektrárny a poměrně velký počet solárních zařízení. Jediná větrná elektrárna se nachází v obci Tulešice, její roční instalovaný výkon jsou 2 MW a provozovatelem je spolenčost V-Stav Invest, s.r.o. Vodních elektráren se v území nachází 7. Soukromí provozovatelé mají zařízení vodních elektráren v obcích Boskovštejn, Moravský Krumlov, Plenkovice, Tulešice, Újezd, Vémyslice a Výrovice. Nejrozsáhlejší fotovoltaické elektrárny se nachází ve Vranovské Vsi, kde jsou provozovány 3 velká solární zařízení. Další rozsáhlejší solární elektrárny nalezneme v obcích Běhařovice, Blížkovice, Kravsko, Křepice a Moravský Krumlov. Z 95,4 % tvoří instalovaný výkon 9 největších solárních zařízení

ŽIVÉ POMEZÍ
KRUMLOVSKO - JEVIŠOVICKO

v území. V území je dále poměrně hodně menších solárních zařízení instalovaných na budovách podnikatelských subjektů a rodinných domech.

Tab. 17 Instalovaný výkon obnovitelných zdrojů na území MAS v roce 2013

Druh výroby elektrické energie	Instalovaný výkon (MW)	Počet zařízení
Fotovoltaické elektrárny/panely	33,471	65
Vodní elektrárny	0,13	7
Větrné elektrárny	2	1

Zdroj: Energetický regulační úřad, Sdružení CALLA

Odpadové hospodářství

U většiny obcí a měst je problematika odpadového hospodářství řešena v samostatné působnosti. Obce a města mají povinnost zajistit nakládání s:

- odpady pocházejícími od občanů, žijících na jejich území,
- odpady vzniklými při jejich samotné činnosti,
- odpady pocházejícími od malých firem a živnostníků, kteří jsou zapojeni do jejich systému odpadového hospodářství

Nakládání s odpady hradí obce z vlastních finančních prostředků a je proto těžké z tohoto hlediska něco výrazněji změnit. V oblasti odpadového hospodářství proběhly rámci obcí společně za podpory Státního fondu životního prostředí a Evropského fondu soudržnosti projekt Zavedení separace a svozu bioodpadu, kdy byly v jednotlivých obcích zbudovány kompostárny pro ukládání bioodpadu. Zbudována byla kompostárna v obcích Běhařovice, Blížkovice, Mikulovice, v Tavíkovicích byla zavedena separace bioodpadu bez svozu. V obci Běhařovice, Jevišovice, Křepice a Mikulovice proběhla rekultivace skládky. Síť sběrných dvorů odpadů byla rozšířena o sběrný dvůr v Jevišovicích a bude doplněna o modernizovaný sběrný dvůr v Moravském Krumlově.

ŽIVÉ POMEZÍ
KRUMLOVSKO - JEVIŠOVICKO

3.1.7. Společenský život v obcích

Během roku se v území konají nejrůznější společenské, kulturní a sportovní akce. Akce pořádají obce, aktivní občané, či spolky a zájmové organizace. Mezi pravidelně konané události například patří: zábavy, plesy, hody, poutě, posvícení, divadelní představení, události spojené s náboženskými svátky, hudební festivaly, turistické výlety, fotbalové turnaje, nohejbalové turnaje, závody v požárním útoku a další události. Působí zde přes 160 spolků a zájmových organizací. Téměř v každé obci je sdružení dobrovolných hasičů. Dobrovolní hasiči pořádají zábavné společenské akce a jsou nepostradatelní v případě požárů a nenadálých přírodních pohrom. V obcích také působí značný počet sportovních organizací, ať jde o tělovýchovné jednoty (Sokol a Orel), nebo organizace zaměřené na určitý sport (především velký počet fotbalových klubů). Mezi častá sdružení v obcích patří také myslivecká sdružení. V některých obcích dále působí včelaři, zahrádkáři, chovatelé, rybáři, divadelní ochotníci, pěvecké sbory, spolky zabývající se uměním, spolek zabývající se historií, spolek pro obnovu tradic, kluby důchodců, sdružení zabývající se životním prostředím, Junák, Pionýr, sdružení turistů a mateřské centrum.

3.2. Vyhodnocení stavu území z pohledu místních aktérů

3.1.8. Dotazníkové šetření

Průběh šetření:

Dotazníkové šetření probíhalo na území MAS v období 13. 6. - 15. 7. 2014. Veřejnost se mohla zapojit prostřednictvím elektronického formuláře, který byl zveřejněn na webových stránkách MAS, facebookovém profilu a také byl rozeslán všem členům a příznivcům MAS prostřednictvím mailu. V tištěné podobě byly dotazníky dostupné v některých knihovnách a na obecních úřadech. Do dotazníkového šetření byli také zapojeni někteří aktivní členové MAS, kteří distribuci dotazníků zajišťovali ve své obci.

Výstup dotazníkového šetření:

Celkem bylo vyplněno 214 dotazníků

Tab. 18 zastoupení respondentů dle jednotlivých obcí

Obec	Podíl respondentů	Obec	Podíl respondentů
Běhařovice	0,5 %	Morašice	0,5 %
Blanné	0,5 %	Moravský Krumlov	35,0 %
Blížkovice	1,0 %	Němčičky	0,5 %
Boskovštejn	0,0 %	Olbramkostel	0,0 %
Ctidružice	5,0 %	Pavlice	1,0 %
Čermákovice	0,0 %	Petrovice	3,0 %
Černín	0,0 %	Plaveč	0,0 %
Dobelice	0,5 %	Plenkovice	0,0 %
Dobřínsko	4,0 %	Prokopov	0,0 %
Dolní Dubňany	5,0 %	Přeskače	1,0 %
Džbánice	0,0 %	Rešice	0,5 %
Grešlové Mýto	0,0 %	Rozkoš	0,5 %
Hluboké Mašůvky	0,5 %	Rudlice	0,5 %
Horní Dubňany	0,0 %	Rybníky	1,0 %
Horní Kounice	0,5 %	Skalice	0,5 %
Hostim	1,0 %	Slatina	1,0 %
Jamolice	1,0 %	Střelice	0,5 %
Jevišovice	0,5 %	Tavíkovice	1,0 %
Jezeřany-Maršovice	3,0 %	Trstěnice	1,0 %
Jiřice u Mor. Budějovic	0,0 %	Tulešice	0,0 %
Kadov	0, %	Újezd	0,0 %
Kravsko	0,5 %	Vedrovice	14,0 %
Křepice	0,0 %	Vémyslice	9,0 %
Kubšice	0,0 %	Vevčice	0,0 %
Medlice	1,0 %	Vranovská Ves	0,0 %
Mikulovice	3,0 %	Výrovice	0,0 %

ŽIVÉ POMEZÍ KRUMLOVSKO - JEVIŠOVICKO

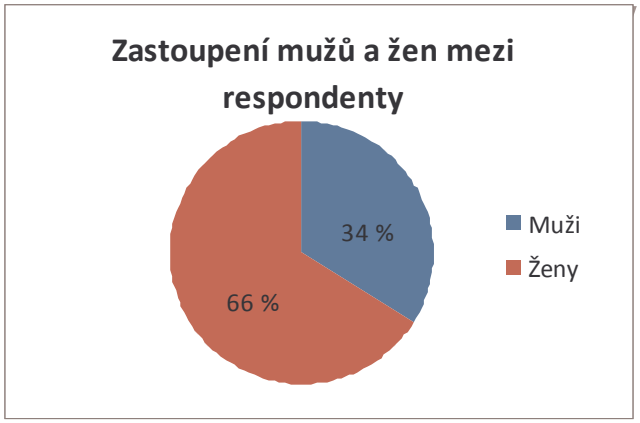

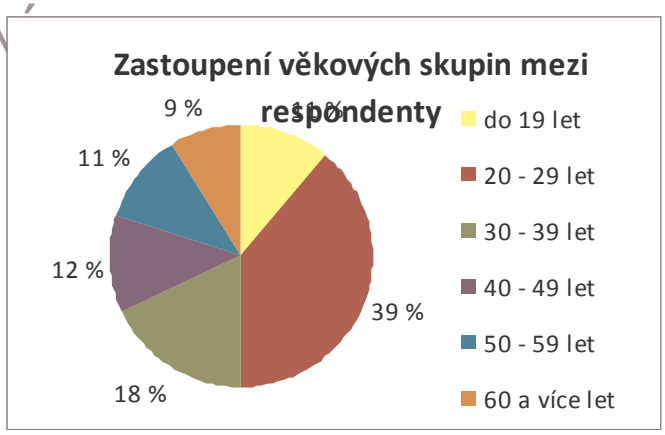

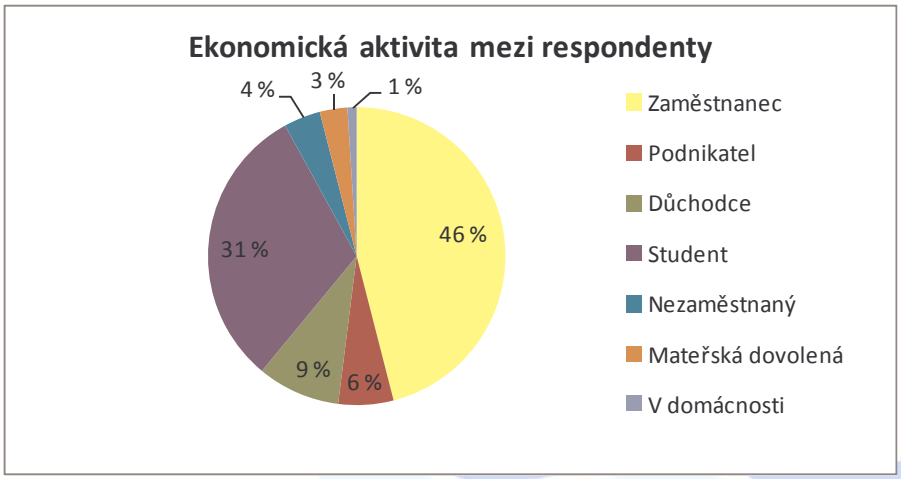

Spokojenost se životem v obci

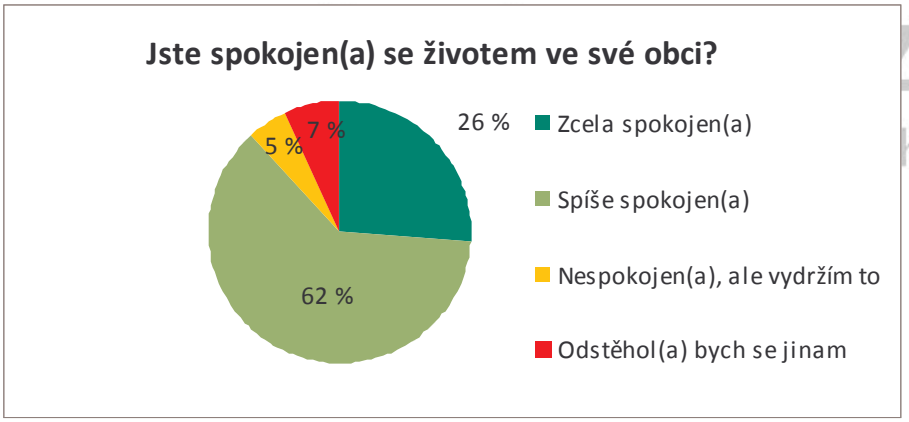

Se životem ve své obci je spokojeno 88 % obyvatel, kteří se zapojili do šetření MAS, zcela spokojeno je 26 % respondentů. 12 % jedinců je nespokojeno se životem v obci a 7 % z nich uvažuje o přestěhování. Mezi nespokojenými převažuje věková kategorie do 19 let a kategorie 20 - 29 let. Mezi mladými nespokojenými jsou přibližně stejně zastoupeni zdejší rodáci a přistěhovalí.

Zájem veřejnosti o rozvoj obce a o společenský život

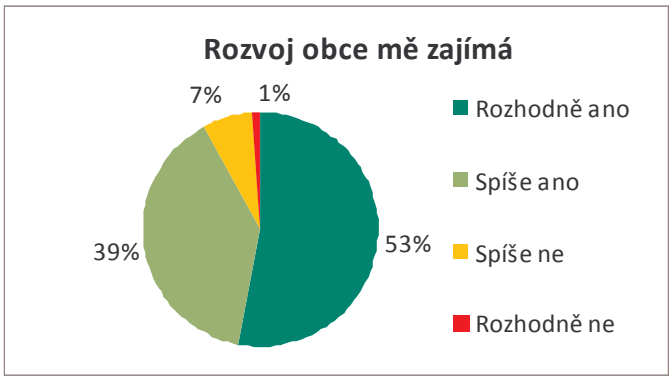

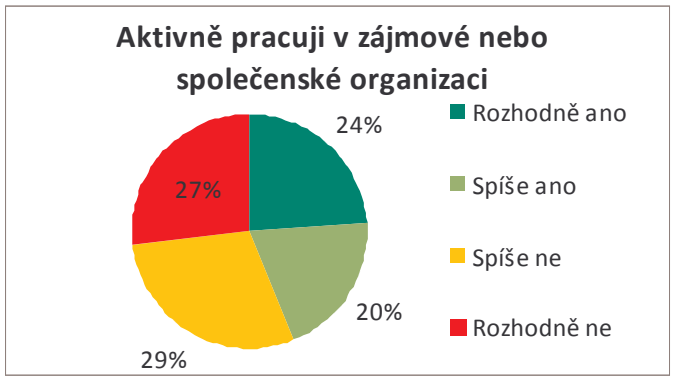

Dle šetření se obyvatelé na území MAS zajímají o rozvoj obce, podle odpovědí se o rozvoj obce zajímá 92 % občanů. Mnozí z nich také aktivně pracují v zájmové či společenské organizaci, 44 % respondentů se nějakým způsobem podílí na práci ve sdružení či spolku. Nejčastěji obyvatelé MAS zmiňovali organizace a pořádání akcí jako sdružení dobrovolných hasičů, tělovýchovné jednoty, ochotnická divadla, myslivecká sdružení, kluby důchodců, pořádání kulturních akcí a dobročinné akce.

Technická infrastruktura

- **Stav chodníků** - u stavu chodníků mírně převážili nespokojení respondenti (51 %). Lidé si stěžovali na špatný stav chodníků, nebo na úplně chybějící chodníky v některých lokalitách obcí, dokonce i na frekventovaných komunikacích.

- **Stav komunikací** - téměř 60 % obyvatel zapojených do šetření není spokojeno se stavem dopravních komunikací. Obyvatelé si ztěžují až na havarijní stav některých vedlejších silnic.

- **Provoz a stav vodovodu** - převažuje výrazná spokojenost, drtivá většina obcí je napojena na vodovodní síť, při dotazníkovém šetření se neobjevily negativní názory na stav vodovodu.

- **Splašková kanalizace** - v současné době probíhá výstavba kanalizace v několika obcích, další obce mají připraven projekt splaškové kanalizace a schválen k financování z OP ŽP. Obyvatelé vnímají výstavbu kanalizace pozitivně, jakožto důležité doplnění technické infrastruktury.

- **Plochy pro výstavbu RD a infrastruktura pro bydlení** - v oblasti ploch pro výstavbu RD a infrastruktury pro bydlení převažuje nespokojenost mezi respondenty. Lidé si nejvíce stěžují na nedostatek ploch pro výstavbu RD v Moravském Krumlově. Naopak příznivá situace v oblasti ploch pro výstavbu RD a infrastruktury pro bydlení je dle respondentů ve Vedrovicích a v obci Jezeřany-Maršovice.

Občanská vybavenost

- **Provoz obecního úřadu a informovanost občanů** – obyvatelé, kteří se zapojili do šetření, jsou spokojeni s provozem obecního úřadu ve své obci. Kvalitu služeb obecního úřadu a informovanost občanů hodnotí pozitivně 83 % respondentů, dokonce 25 % obyvatel je s fungováním úřadu zcela spokojeno. Ovšem obyvatelům pracujícím mimo své bydliště nevyhovuje provozní doma úřadu a také na některých úřadech je špatná elektronická komunikace prostřednictvím mailu.

ŽIVÉ POMEZÍ
KRUMLOVSKO - JEVIŠOVICKO

- **Údržba veřejných objektů** - obyvatelé zapojení do šetření jsou spokojeni s tím, jak obce udržují objekty ve svém vlastnictví. Ovšem stále jsou v některých obcích chátrající objekty, které dle občanů nutně potřebují revitalizaci př. - kulturní dům Jezeřany-Maršovice, kulturní dům Vedrovice, kino Moravský Krumlov.

- **Dostupnost a provoz vzdělávacích institucí (ZŠ a MŠ)** - Dle šetření jsou obyvatelé v území spokojeni s dostupností a provozem základních a mateřských škol. Základní školy byly o něco lépe hodnoceny oproti MŠ. V některých obcích byl o mateřské školy větší zájem, než je jejich stávající kapacita. Někteří rodičové by uvítali rozšíření provozních hodin MŠ, aby po nástupu z mateřské dovolené mohli vykonávat svůj původní plný úvazek.

- **Dostupnost a provoz zdravotní péče** - s dostupností zdravotní péče v území je spokojeno 53 % respondentů. Žádné konkrétní názory z oblasti dostupnosti zdravotní péče se neobjevily, pouze problém dostupnosti dětského lékaře pro obec Tavíkovice.

- **Dostupnost a provoz pošty** - spokojení obyvatelé ze 67 %, někteří obyvatelé upozorňují na příliš dlouhé čekací doby na poště v Moravském Krumlově v odpoledních hodinách a zavedení méně vyhovující provozní doby na poště v Mikulovicích.

- **Dostupnost a provoz knihovny** - s knihovnami je spokojeno 83 % obyvatel. S ohledem na velmi hustou síť veřejných knihoven v území je spokojenost respondentů značně vysoká.

- **Veřejná prostranství -** lidé jsou poměrně spokojeni s údržbou veřejných ploch v obcích. Dle odpovědí je problém v některých obcích především v doplňkovém vybavení. Občané si stěžují na absenci laviček a odpadkových košů v ulicích a parcích. Absence odpadkových košů je přímo dávána do souvislosti s problematikou psích exkrementů, kdy pejskaři nemají při venčení psů možnost exkrementy kam vyhazovat. Absence odpadkových košů při turistických stezkách napomáhá k hromadění odpadků v přírodě.

- **Stav a péče o sakrální a historické stavby** - v péči o památky převažuje mezi lidmi spíše spokojenost, kdy 66 % respondentů odpovědělo, že jsou spokojeni s péči o památky. Mnoho lidí znepokojuje žalostný stav zámku v Moravském Krumlově. V některých obcích se objevily názory, že by se péče o památky měla zlepšit.

ŽIVÉ POMEZÍ
KRUMLOVSKO - JEVISOVICKO

Služby, trávení volného času a společnost

- **Možnosti stravování** - S provozem a dostupností stravovacích zařízení, jako restaurací, hotelů, jídelen je spokojena těsná většina obyvatel. Někteří občané postrádají opravdu kvalitní restaurační zařízení v Moravském Krumlově. Někteří občané také poukazují na problém zavřené cukrárny ve svátky a pozdní odpoledne - problém především pro návštěvníky.

- **Dostupnost a provoz hospody** - s hospodami v území je spokojeno 73 % obyvatel, neobjevily se žádné konkrétní názory k tomuto tématu.

- **Možnost nákupu potravin** - spokojeno 76 % respondentů. Někteří občané by uvítali rozšíření nabídky především regionálních potravin.

- **Veřejná doprava** - Se systémem veřejné dopravy je spokojeno 73 % lidí. Objevují se kritické poznámky na návaznost integrované dopravy, kdy autobusy nečekají na příjezd vlaku a obráceně. Někteří občané by také uvítali častější autobusové spojení do jejich obce, namísto velkých poloprázdných autobusů by měly jezdit častěji méně kapacitní autobusy.

- **Možnost koupání** - S možností koupání jsou lidé spíše spokojeni. V některých obcích by uvítali možnost přírodního koupání např. v podobně přírodního koupaliště či udržovaného rybníka př. - Pavlice, Vedrovice. Na Moravskokrumlovsku je příležitostí dost, na Jevišovicku je možností méně nebo chybí.

- **Dostupnost a vybavení dětského hřiště** - s dětskými hřišti je spokojeno 68 % respondentů. V mnoha obcích proběhla revitalizace dětských hřišť a také výstavba sportovních hřišť, mládež má tedy možnost určitého vyžití. Stále jsou obce, kde občané hřiště postrádají.

- **Společenské a kulturní vyžití** - se společenským a kulturním životem jsou lidé spokojeni. Někteří jedinci jsou členy třeba i 5 spolků a zájmových sdružení. V některých obcích by uvítali více kulturních, vzdělávacích a sportovních akcí. Dále zazněly názory, že ačkoliv se v obcích pořádají nejrůznější akce, lidé o ně neprojevují dostatečný zájem.

- **Vzdělávání ve smyslu celoživotního** - V této oblasti jsou lidé nespokojeni. Dle respondentů nejsou v obcích pořádány vzdělávací přednášky, kurzy, semináře a workshopy. Lidé by také uvítali lepší možnost pohybových kurzů, jako jsou tanec a cvičení.

- **Vzájemná důvěra a spolupráce mezi lidmi** **-** ve vzájemné důvěře panuje výraznější nespokojenost mezi lidmi. Váznoucí mezilidské vztahy a nedůvěra se objevovaly v mnoha názorech. Lidé si stěžují na neschopnost spolupráce mezi organizacemi, obcemi a podnikatelskými subjekty. V některých obcích chybí mladí nadšení lidé, kteří se dovedou pro něco nadchnout.

Životní prostředí a krajina

- **Možnost třídění odpadu** **-** Lidé jsou spokojeni z 89 %, v této oblasti se poslední dobou mnoho zlepšilo. Obce rozšířili počet míst se sběrnými třídícími kontejnery a také přibyly další druhy pro tříděný odpad - textil, bioodpad, olej... Některé obce či svazky zřídily komunitní kompostárny. V některých lokalitách lidem stále chybí kontejnery na určitý druh odpadu. Dále pak zazněly názory, že ačkoliv lidé mají dobré možnosti třídit odpad, tak tuto možnost bohužel nevyužívají.

- **Ekologická zátěž** **-** lidé zmiňovali některé konkrétní lokality černých skládek a ekologických zátěží, které je trápí - Moravský Krumlov (Skládka za poštou, internátem na hradbách ve sklepeních), Vedrovice (uzavřená skládka, kam lidé dále sváží odpadky, nebo je nechávají v okolí).

- **Zeleň v krajině** - v této oblasti byli respondenti spokojení z 80 %. Někteří občané však poukazovali na nedostatek remízků na zemědělských plochách a na nedostatečnou protierozní ochranu.

- **Péče o veřejnou zeleň v obci** - lidé zapojení do šetření jsou v této oblasti převážně spokojení. V některých obcích však obyvatelé poukazovali na neuvážené kácení stromů v obci. Také na nadměrné používání chemických látek při péči o veřejná prostranství - př. herbicidy v lokalitách, které se mohou vysíct. Někteří občané by také uvítali rozšíření zeleně v obci a lepší péči o zelené plochy.

- **Dostupnost míst s významnými přírodními hodnotami** - místa s významnými přírodními hodnotami jsou dle šetření dostupná, zasloužily by si však lepší značení a propagaci, aby se o nich lidé více dozvěděli.

- **Stezky v krajině a místa pro odpočinek** - lidé jsou spokojeni. V některých obcích by uvítali rozšíření cyklostezek a lepší značení stezek. Často se objevovaly názory na chybějící doplňkové vybavení, jako jsou místa pro odpočinek a informační tabule. U některých vybudovaných stezek bylo doplňkové vybavení poškozeno - problematika vandalismu. Obyvatelé postrádají stezku pro in-line bruslení.

Nabídka zaměstnání

V oblasti trhu práce jsou obyvatelé značně nespokojení. V území není dostatek volných pracovních míst, pokud jsou volná pracovní místa k dispozici, jsou pro jedince s nízkou kvalifikací. Mladí odborně vzdělaní jsou nuceni dojíždět poměrně daleko, nebo odchází do Brna.

Směřování dalšího rozvoje

Obyvatelé se také mohli vyjádřit k dalšímu rozvoji jejich obce a regionu. Bylo určeno 13 základních oblastí rozvoje a obyvatelé mohli určit 3 oblasti, které by měly být primárně podporovány.

Pořadí	Oblast	Počet hlasů
1.	Podpora setrvání mladých v obci	127
2.	Rekonstrukce a výstavba místních komunikací	101
3.	Rozvoj cestovního ruchu a turistiky	96
4.	Výstavba nových rodinných domů	84
5.	Zlepšení vzhledu obce	72
6.	Vytváření podmínek pro soukromé podnikání	59
7.	Rozvoj sociálního zázemí obce	47
8.	Řešení dopravní situace v obci	39
9.	Zlepšení životního prostředí v obci a jejím okolí	37
10.	Rozvoj zemědělství a lesnictví	34
11.	Rozvoj řemeslné a rukodílné výroby	33
12.	Výstavba nájemních bytů	28
13.	Výstavba cestní sítě v krajině	27

ŽIVÉ POMEZÍ KRUMLOVSKO - JEVIŠOVICKO

3.1.9. Kulaté stoly

Na území MAS proběhly kulaté stoly po jednotlivých mikroregionech. Místní aktéři měli možnost se vyjádřit ke všem tématickým oblastem spojeným se životem v regionu a k budoucímu směřování rozvoje území.

Místo a datum konání:

- Blížkovice, 19. 11. 2013
- Mikulovice, 21. 11. 2013
- Jevišovice, 28. 11. 2013
- Vedrovice, 3. 12. 2013

Výsledky kulatých stolů-souhrn hlavních myšlenek

Lidé si uvědomují, že žijí v kvalitním životním prostředí a že je obklopuje zajímavá a kouzelná krajina. Nalezneme zde mnoho chráněných přírodních lokalit a rozsáhlé přírodní parky. Území má bohatou historii a velké množství památek. V některých obcích je kvalitní sportovní zázemí, lidé tedy mají možnost aktivního životního stylu. V území působí nerůznější spolky a zájmové organizace, aktivní lidé mají možnost zapojení do společenského života. Území je turisticky ,,neprofláknuté,, a má co nabídnout, je tu tedy značný turistický potenciál. Díky výrazně venkovskému charakteru území je to místo vhodnější pro děti. V území jsou vinařské lokality, kde se produkuje velmi kvalitní víno.
Místní aktéry především trápí velmi nepříznivá situace na pracovním trhu. Region je hůře dostupný a izolovaný. V území dochází ke snižování populace a také ubývá dětí. Především mladí vzdělaní lidé odchází z regionu kvůli uplatnění a seberealizaci. Lidé také poukazují na problematiku opuštěných nemovitostí, kdy chátrají bývalé zemědělské, technické ale i obytné objekty. Z technické infrastruktury jsou ve velmi špatném stavu silniční komunikace. V obcích je stále větší anonymita a lidé spolu nespolupracují. Ve společnosti panuje všeobecná nevraživost. Je zde slabý neziskový sektor a spolkový život slábne, chybí aktivní silní vedoucí. Upadá zemědělská výroba, z původní živočišné výroby zůstal jen zlomek. Zemědělská produkce přechází na agresivní rozsáhlé obhospodařování. Žijeme v období přeinformovanosti, kdy jsme zavaleni informacemi a nevnímáme, co se děje v našem nejbližším okolí. Místní aktéři také poukazují na podfinancování malých obcí. Měli bychom také lépe pečovat o krajinu. Některé historické památky velmi chátrají. Některým obcích chybí podpora od regionálního centra na Moravskokrumlovsku - Moravského Krumlova. Dále lidé hodnotili podnikatelské prostředí v území jako slabé.

ŽIVÉ POMEZÍ KRUMLOVSKO - JEVIŠOVICKO

3.1.10. Diskuse se studenty GMK

13. 6. 2014 proběhla diskuse se studenty dvou tříd 3. ročníku gymnázia o současném stavu a budoucím směřování regionu.
Mladí lidé vnímají stejná pozitiva a negativa území, která vyplynula z kulatých stolů. Více se věnují problematice trávení volného času, kdy postrádají kvalitní nekuřácké kavárny či bary. Uvítali by lepší zázemí pro aktivní trávení volného času - work outová hřiště, možnost sportovního vyžití v zimě. Mají také zájem o kvalitnější vzdělávání a zdravotnické služby

3.2. Vyhodnocení rozvojového potenciálu území

3.2.1. Územní plánování

Tab. 19 Seznam obcí a stav ÚPD v jednotlivých obcích

název obce	***platnost ÚPD***		***aktualizace***	***poznámky***
	Účinnost od:	***Platnost do:***		
Běhařovice	16. 8. 2013	neurčuje se		
Blanné	7. 12. 2012	neurčuje se		
Blížkovice	17. 2. 2020	31. 12. 2020		Projednává se nový ÚP
Boskovštejn	18. 10. 2012	neurčuje se		
Ctidružice	1. 12. 2006	31. 12. 2020		
Čermákovice		31. 12. 2020		
Černín	21. 3. 2006	31. 12. 2020		
Dobelice	19. 11. 2009	neurčuje se		
Dobřínsko	12. 12. 2013	neurčuje se		
Dolní Dubňany		31. 12. 2020	1 změna	
Džbánice		31. 12. 2020		
Grešlové Mýto	6. 12. 2000	31. 12. 2020	1 změna	Projednává se nový ÚP
Hluboké Mašůvky	30. 8. 2005	31. 12. 2020	2 změny	Projednává se nový ÚP
Horní Dubňany	16. 12. 2009	neurčuje se		
Horní Kounice		31. 12. 2020		
Hostim	10. 11. 1998		3 změny	
Jamolice	18. 2. 2014	neurčuje se		
Jevišovice	6. 2. 2001	31. 12. 2020	3 změny	
Jezeřany-Maršovice		31. 12. 2020	2 změny	
Jiřice u Mor. Budějovic	13. 1. 2005	31. 12. 2020		
Kadov		31. 12. 2020		
Kravsko	14. 7. 2012	neurčuje se		
Křepice	15. 4. 2008	neurčuje se		
Kubšice	10. 11. 2008	neurčuje se		
Medlice	Bez ÚPD	Bez ÚPD		Vymezeno zastavěné území
Mikulovice	18. 1. 2008	neurčuje se		
Morašice	4. 4. 2006	31. 12. 2020		Projednává se nový ÚP
Moravský Krumlov		31. 12. 2020	6 změn	
Němčičky	Bez ÚPD	Bez ÚPD		
Olbramkostel	10. 7. 2006	31. 12. 2020	3 změny	
Pavlice	29. 11. 2000	31. 12. 2020	3 změny	Projednává se nový ÚP
Petrovice	20. 3. 2012	neurčuje se		
Plaveč	10. 8. 2013	neurčuje se		
Plenkovice	19. 3. 2013	neurčuje se		
Prokopov	30. 12. 2006	31. 12. 2020	1 změna	
Přeskače	29. 2. 2012	neurčuje se		
Rešice		31. 12. 2020	1 změna	
Rozkoš	4. 9. 2002	31. 12. 2020	1 změna	Podána žádost o nový ÚP
Rudlice	Bez ÚPD	Bez ÚPD		
Rybníky		31. 12. 2020	1 změna	
Skalice		31. 12. 2020		
Slatina	2. 7. 2013	neurčuje se		

ŽIVÉ POMEZÍ KRUMLOVSKO-JEVIŠOVICKO

Střelice	6. 12. 2009	31. 12. 2020		Projednává se nový ÚP
Tavíkovice		31. 12. 2020	2 změny	
Trstěnice	Bez ÚPD	Bez ÚPD		
Tulešice	21. 11. 2008	neurčuje se		
Újezd	26. 8. 2005	31. 12. 2020	1 změna	
Vedrovice		31. 12. 2020	1 změna	
Vémyslice		31. 12. 2020	1 změna	
Vevčice	Bez ÚPD	Bez ÚPD		
Vranovská Ves	22. 3. 2006	31. 12. 2020	2 změny	
Výrovice	25. 2. 2009	neurčuje se		

Zdroj: Odbor územního plánování a strategického rozvoje Znojmo, Odbor výstavby a územního plánování Moravský Krumlov

3.2.2. Rozvojová území (brownfields, památkové zóny, rekreační zóny)

Tab. 20 Chátrající a nevyužívané objekty na území MAS

Lokalita	Název
1	Kubšice – starý zemědělský areál
2	Kubšice – budova ZŠ
3	Moravský Krumlov – areál Lacrum
4	Moravský Krumlov – výrobní areál
5	Moravský Krumlov – výrobní areál
6	Moravský Krumlov – zámek
7	Moravský Krumlov – budova MŠ, Polanka
8	Rybníky – objekt hospody
9	Petrovice – objekt fary
10	Vémyslice – objekt fary
11	Vémyslice – starý zemědělský areál
12	Skalice – selská usedlost
13	Skalice - sýpka
14	Trstěnice – sýpka
15	Trstěnice – objekt fary
16	Džbánice – sýpka
17	Džbánice – objekt ZŠ
18	Džbánice – stará požární nádrž
19	Tulešice – zámek
20	Tulešice - sýpka
21	Dobřínsko – objekt ZŠ
22	Jamolice – objekt hospody
23	Dolní Dubňany – selská usedlost
24	Horní Dubňany – objekt ZŠ
25	Rešice – zámek
26	Rešice – sýpka
27	Rešice – objekt MŠ
28	Horní Kounice – tvrz
29	Přeskače – objekt stodoly, hospodářského stavení
30	Tavíkovice – starý zemědělský areál
31	Tavíkovice – rekreační areál
32	Újezd – zámeček
33	Slatina – část objektu tvrze

ŽIVÉ POMEZÍ KRUMLOVSKO - JEVIŠOVICKO

34	Černín – sýpka
35	Rozkoš – starý zemědělský areál
36	Hostim – zámeček
37	Hostim – sýpka
38	Blížkovice – objekt fary
39	Blížkovice – areál Dřevotvar
40	Blížkovice – objekt kina
41	Ctidružice – sýpka
42	Blanné – starý zemědělský areál
43	Grešlové Mýto – objekt bývalé přepřahárny, statek
44	Vranovská Ves – sýpka
45	Boskovštejn – sýpka
46	Boskovštejn – mlýn
47	Boskovštejn – část objektu zemědělské usedlosti
48	Střelice – bývalý průmyslový areál (lihovar)
49	Jevišovice – objekt bývalého pivovaru
50	Jevišovice – zámek
51	Kravsko – objekt bývalé kovárny
52	Kravsko – zámek
53	Mikulovice – objekt fary
54	Mikulovice – objekt prodejny potravin
55	Výrovice – starý zemědělský areál

Zdroj: Národní databáze brownfieldů, Vlastní šetření MAS

3.2.3. Lidský potenciál – lidé, podnikatelé, spolky, potenciál rozvoje v činnosti

Fyzické osoby

Potenciál v případě fyzických osob lze zčásti definovat počty uchazečů o zaměstnání. Tento přehled je uveden v tabulce Příloh. č.3 souhrnně a dále dle jednotlivých obcí

ŽIVÉ POMEZÍ

	2008	2009	2010	2011	srovnání 2011/2008
Míra nezam. (z EA SLDB2001) - Dosažitelní uchaz. celkem	10,40%	14,90%	14,60%	13,10%	
Míra nezam. (z EA SLDB2001) - Dosažitelní uchaz. muži	8,10%	12,70%	12,30%	10,70%	
Míra nezam. (z EA SLDB2001) - Dosažitelní uchaz. ženy	15,30%	17,40%	17,50%	16,30%	
Počet uchazečů - celkem	1 180	1 734	1 675	1 608	136,27%
Počet uchazečů - OZP - celkem	157	202	178	162	103,18%
Počet mladistvých uchazečů (do 18 let věku) - celkem	3	5	4	1	33,33%
Počet uchazečů ve věku 50 let a více - celkem	365	520	493	452	123,84%
Průměrný věk uchazečů - celkem	39,6	40	39,7	39,5	
Počet uchazečů - absolventů - celkem	77	113	124	130	168,83%

Počet uchazečů - evidence nad 24 měsíců - celkem	226	188	212	256	113,27%
Podíl nezaměstnaných osob	7,30%	11,40%	11,20%	10,80%	

Spolky – přehled spolků je uveden v tabulkové příloze č. 5.35.3
Spolky představují občanskou a dobrovolnou aktivitu, jež posiluje kulturní a společenské dění v jednotlivých obcích. Příloha nese výčet spolků, kteří působí zejména místně. Jedná se o tradiční zájmová sdružení, např. myslivci, tělovýchovné jednoty, divadelní spolky – ochotníci,
Z běžných spolků, fungujících spolehlivě v téměř v každé obci jsou „hasiči" Sdružení dobrovolných hasičů. Spolky dále budou doplněny o neziskové organizace a o.p.s., které se zatím do výčtu nedostaly, zřejmě proto, že jejich činnost není zatím prezentována na webových stránkách obce nebo že se jedná o organizace s mikroregionální působností, kteří se dokáží sami propagovat. Mezi profesionalizované neziskové organizace patří například občanské sdružení ALMA se sídlem v Dobelicích, působící zejména v Moravském Krumlově. Jeho aktivity se zaměřují na pořádáním kulturních akcí zejména v Moravském Krumlově (Djembe maraton, farmářské trhy) a vydáváním čtrnáctideníku Zrcadlo distribuované na Moravskokrumlovsku a Ivančicku.
Ve Slatině u Jevišovic již několikátým rokem vyvíjí aktivity umělecko-kulturním směrem Galerie 1602, o.p.s. Jedná se poměrně výjimečnou společnost podporující umění, s níž MAS spolupracuje. Díky působnosti Galerie se region otevírá světu umění v celé České republice. Společnost rozšířila aktivity o vzdělávací programy a workshopy spojené s literaturou, divadlem, uměleckou výrobou, apod.

Seznam spolku je uveden v tabulce Přílohy č.5, tab.5.3, přehled spolků v území je uveden na kartogramu 4.2.13.

Podnikatelé
Přehled největších podnikatelů v regionu a je uvedeno v kapitole 3.1.3.

ŽIVÉ POMEZÍ
KRUMLOVSKO - JEVIŠOVICKO

3.2.4. Oblasti rozvojového potenciálu (služby, doprava, občanská vybavenost)

Doprava
V území MAS převažují silnice II . a III.tříd. Pouze na jižním okraji protíná území (mikroregion Svazek obcí při formanské cestě) silnice I.třídy I/38. Jedná se o starou obchodní stezku, která propojuje město Znojmo (Vídeň) s Jihlavou (Prahou).
Obecně je, s ohledem na umístění regionu, území od rušných a hlavních obchodních tahů odříznuto. I tento handicap může být výhodou pro rozvoj území v jiných oblastech.
Jedním z potenciálů rozvoje území lze považovat železniční trati , které protínají region na jižní (trať Znojmo – Moravské Budějovice) a na severním okraji trať Brno – Hrušovany nad Jevišovkou, kde je nejfrekventovanějším úsekem v regionu stanice Moravský Krumlov, příp. Rakšice. Jedná se o úsek, který v rámci Integrovaného dopravního systému JMK zajišťuje frekventované spojení do Brna. Nevýhodou stanice v Moravském Krumlově je její vzdálenost od centra města (toto je typické i pro zbylé vlakové stanice od Bohutic po Hrušovany n. J., které však již neleží v území MAS. Zbylá část trati od Bohutic (1.zastávka za zast. Rakšice) již není frekventovaná a doprava je zde velmi omezena, stejně tak na trati Znojmo – Moravské Budějovice. Tyto tratě jsou ohroženy zrušením. Ve vztahu k rozvoji regionu však jsou potenciálem pro zajištění dostupnosti některých obcí a lze o nich uvažovat v rámci rozvoje cestovního ruchu (cyklovlaky).
Centry Integrovaného dopravního systému jsou města Moravský Krumlov a Jevišovice, kde byly vybudovány v rámci podpory ROP Jihovýchod autobusové terminály.

Přehled dopravních sítí je uveden v mapových přílohách č. 4.5.1 a 4.5.2.

Občanská vybavenost

Kulturní domy – objekty kulturních domů jsou ve většině obcí – přehled Jejich kapacita, velikost je často v některých obcích předimenzovaná (Kadov, Mikulovice). Naopak v některých obcích zařízení pro kulturní a společenské aktivity chybí nebo jsou na počet obyvatel či akcí poddimenzované (Blížkovice, Moravský Krumlov, Jevišovice, Přeskače). Kvalita a vybavenost stávajících zařízení je v některých případech zastaralá a vyžaduje modernizaci a řešení energetických úspor. V rámci dotazníkového šetření a průzkumu záměrů obcí je rekonstrukce kulturních domů v rámci občanské vybavenosti jednou z priorit a pro rozvoj zázemí občanských aktivit, aktivit obcí s možností dalšího využití

Přehled občanské vybavenosti a kulturních domů je uveden v příloze č. 4.2.6, další vybavení je uvedeno v mapách pod čísly 4.2.x.

Školství

Za poměrně dobré pokrytí vybaveností lze považovat základní školy 1. a 2. stupně. Zejména každá obec považuje za důležitou součást života obecní školy prvního stupně.
V Moravském Krumlově je zastounerí škol největší. Kromě 3 mateřských škol jsou 2 základní školy 1. a 2.stupně, dále Gymnázium Moravský Krumlov a Střední školy dopravy, obchodu a služeb.
Přehled škol je uveden v mapové příloze č. 4.2.4.

Historie, památky



Zajímavý a velký nerozvinutý potenciál je uložen v historii a existenci nevyužitých památek. V katastrech obcí je rovněž mnoho drobných sakrálních staveb datovaných od 17. – do 19.století. Zajímavé jsou kostely, některé z nich patří mezi nejstarší na jižní Moravě, např. románský kostel v Přeskačích s dochovanou šindelovou krytinou.
V jediných dvou městech v území se nachází významné objekty renesančních zámků. Zámek Moravský Krumlov, který po letech nevyužívání snad postupně bude nacházet využití a Starý zámek v Jevišovicích, který je 2.sezónu otevřen po dlouholeté rekonstrukci a je majetkem Moravského zemského muzea v Brně. Je bohužel zatím určen zejména pro uložení sbírek a pro veřejnost jsou v letní sezóně otevřeny expozice se sbírkami lidového nábytku, regionální archeologická sbírka Františka Vildomce. Zámek má mnohé zajímavé prostory, např. kaple, které by si zasloužili četnější využití, stejně tak prostorný sál a útulné nádvoří.
Mezi významný potenciál regionu patří archeologické lokality. Západní Znojemsko se může pyšnit četnými doklady existence neolitických zemědělců s dominujícími nálezy Hlubokomašůvecké Venuše, venuší střelického typu, četnými skvostnými nálezy keramiky lidu s moravskou malovanou keramikou, osadami neolitických zemědělců ve Vedrovicích, v okolí Střelic, Boskovštejna a Hlubokých Mašůvek. Téma jsme v letech 2012-2013 uchopily a výstupy v podobě publikací, archeologických stezek směřující k místům významných nálezů a osobností rámci projektu spolupráce „po stopách prapředků. Výstupy projektu jsou již první celou sezóny přístupné široké veřejnosti. Téma pravěké minulosti regionu a i historie mladší , např. dokladování působení kultury novokřtěnců v 16.století, patří bezesporu k potenciálu tohoto území.



Obr.č. Městská památková zóna Jevišovice



Obr.č. Městská památková zóna Moravský Krumlov

Přehled nevyužitých historických objektů a nemovitých kulturních památek je součástí kapitoly 3.3.2., dále v mapové příloze č. 4.9., v mapě 4.2.8 je uveden přehled nemovitých kulturních památek v regionu MAS.

Chov koní

V regionu MAS jsou četní chovatelé koní, kteří jsou využívány pro rekreační využití a volnočasové aktivity (parkurové skákání, vyjížďky do přírody, ježdění v jízdárnách, apod.). Již rámci Strategického plánu Leader jsem zaznamenali poptávku po rozvoji a modernizaci vybavení a zázemí pro jezdecké kluby a společnosti.

Často je čitelná snaha propojit chov koní s provozováním služeb v cestovním ruchu, s aktivitami pro děti, zejména v sezóně. Aktivity jsou v regionu vázány především na údolí a lesy v okolí Rokytné a Jevišovky, proto lze říci, že se přírodní prostředí a krajina regionu k chovu koní a provozování rančů přímo nabízí.

Pro rozvoj regionu jsou podnikatelské a polkové aktivity přímo spojeny s potenciálem v oblasti rozvoje cestovního ruchu, nabízí se téma vytváření koňských stezek a podpora zázemí potřebná pro rozvoj volnočasových aktivit dětí a mládeže. Přirozenou aktivitou je sdružení subjektů zapojení do přípravy rozvojových témat v rámci příprava a realizace integrované strategie.

ŽIVÉ POMEZÍ
KRUMLOVSKO JEVIŠOVICKO

Stručný přehled obcí a subjektů:

- Ranč u řeky - Tavíkovice - penzion, chov koní www.rancureky.penzion.com
- Jezdecký klub Moravský Krumlov - Moravský Krumlov, Rakšice - pořádání Vozatajských závodů - http://locarnos.rajce.idnes.cz/Moravsky_Krumlov_31.5.2014/
- Equifarm, s.r.o - Záduška u Jevišovic - jízdárna, občerstvení a ubytování v soukromí - www.equifarm.cz
- Farma Trnka – Křepice – parkurové skákání, vyjížďky, ubytování na farmě - www.farmatrnka.webpark.cz
- Jezdecký klub Equiklub – Újezd – parkurové skákání, vyjížďky, volnočasové aktivity pro dětí, mládež i dospělé
- Parkurové skákání – Ctidružice
- Máčův mlýn, paní Floriánová - Blížkovice - chov koní, agroturistika

Cyklostezky

PÁTEŘNÍ CYKLOSTEZKA
Krumlovsko - Jevišovicko

V území MAS bylo v posledních letech vyznačeno několik stezek,které čekají na další možnosti svého rozvoje. Páteřní cyklostezka Krumlovsko-Jevišovicko je dlouhodobým tématickým projektem iniciovaným místní akční skupinou a realizovaný v průběhu let 2006-2012. Cyklostezka je dlouhodobou vizí propojení obcí mimo úroveň silnic. Má být koridorem v krajině, který propojí nejen

obce, ale vytvoří prostor pro rozvoj podnikání v oblasti cestovního ruchu a podpoří návštěvnost památek a vytvoření nových turistických cílů. Páteřní cyklostezka byla realizována v souladu s krajskou koncepcí rozvoje páteřní regionální sítě a v úseku Moravský Krumlov – Mikulovice bude s největší pravděpodobností součástí Regionálního koridoru Brno – Znojmo. Cyklostezka má své logo a Vybodování páteřní sítě je potenciálem a prioritou realizace s možností navázání partnerství s MAS Brána Brněnska a Podbrněnsko

Mlynářská stezka je nadregionální trasou skýtající potenciál jednak v rozvoji tématické trasy s podporu mlýnů a fenoménu řeka údolí, ale i výzvu k vtvoření fungující spolupráce a partnerství s dalšími MAS na trase. Stezka je vyznačena a byla vytvořena pouze základní propagace.

Přehled stezek a tras je uveden v mapové příloze č. 4.6.2.

3.2.5. Finanční potenciál – využití vlastních prostředků a kapacit k zajištění vícezdrojového financování

Možnost financování či spolufinancování projektů obcemi především závisí na příjmech jednotlivých obcí. Následující tabulka vychází z monitorovacího systému Ministerstva financí ČR a zachycuje celkové příjmy a saldo rozpočtů obcí v roce 2013. Byl vytvořen orientační ukazatel - finanční potenciál, který vychází z krátkodobého finančního majetku obce (objem peněz v hotovosti, na účtu a ceninách), z pohledávek obce (veškeré pohledávky, které mají být obci uhrazeny) a ze závazků obce (veškeré závazky obce, které má obec uhradit). Ukazatel tedy zachycuje potenciální možnost financování projektů. Při hodnocení potenciálu se také musí zohlednit celkové příjmy, které se dle velikosti obcí velice různí a také jsou ovlivněny přijatými dotacemi. U obcí, které realizovaly v minulosti velké infrastrukturní projekty je právě potenciál negativně ovlivněn již přijatými půjčkami. Data vychází z účetních údajů za rok 2013, obce připravující se v té době budovat kanalizaci mají nashromážděné poměrně velké finanční prostředky, které proinvestují. Těmto obcím se tedy do budoucna výrazně finanční potenciál sníží.

ŽIVÉ POMEZÍ
KRUMLOVSKO - JEVIŠOVICKO

Tab. 21 Rozpočty obcí v území MAS v roce 2013

Obec	Příjmy (Kč)	Saldo (Kč)	Finanční potenciál (Kč)
Běhařovice	9 865 345	+ 2 062 419	- 2 522 570
Blanné	1 337 458	- 69 591	+ 845 558
Blížkovice	24 816 695	- 7 364 875	- 8 169 248
Boskovštejn	2 987 511	+ 221 825	+ 4 266 634
Ctidružice	4 598 371	+ 554 563	+ 8 164 115
Čermákovice	1 632 300	+ 595 531	+ 964 699
Černín	2 238 286	+ 582 293	+ 9 067 556
Dobelice	3 021 103	- 901 518	+ 3 167 556
Dobřínsko	5 006 751	+ 644 436	+ 5 481 720
Dolní Dubňany	6 316 032	+ 1 470 728	+ 7 590 155
Džbánice	2 890 229	+ 628 448	+ 410 079
Grešlové Mýto	2 333 653	+ 40 526	+ 1 635 329
Hluboké Mašůvky	15 497 748	- 405 893	- 9 026 454
Horní Dubňany	5 704 214	+ 1 452 022	+ 2 777 337
Horní Kounice	6 399 214	+ 3 249 969	+ 4 434 902
Hostim	6 427 584	+ 945 022	+ 5 991 963
Jamolice	5 213 909	+ 1 627 357	+ 6 808 928

Jevišovice	19 046 800	+ 1 971 091	- 4 238 690
Jezeřany-Maršovice	8 428 154	+ 1 963 481	+ 7 195 274
Jiřice u Mor. Budějovic	1 553 773	+ 207 670	+ 1 236 913
Kadov	2 416 854	+ 831 686	+ 2 105 351
Kravsko	8 688 678	+ 2 374 626	+ 10 010 730
Křepice	2 232 887	- 15 931	+ 682 255
Kubšice	2 665 043	- 1 039 491	+ 1 402 562
Medlice	3 674 130	+ 420 336	- 81 101
Mikulovice	14 970 508	+ 170 507	- 998 862
Morašice	4 080 908	+ 1 337 815	+ 784 181
Moravský Krumlov	123 690 660	+ 233 379	- 22 296 161
Němčičky	1 649 092	+ 246 716	+ 1 911 012
Olbramkostel	6 568 480	+ 2 530 025	+ 6 896 631
Pavlice	6 209 990	+ 964 853	+ 9 388 474
Petrovice	4 614 566	- 587 044	+ 2 085 859
Plaveč	6 950 033	+ 219 981	+ 1 274 658
Plenkovice	4 008 734	+ 1 627 905	- 1 345 093
Prokopov	2 930 133	+ 1 874 282	- 299 217
Přeskače	4 010 509	+ 362 770	+ 163 942
Rešice	7 813 532	+ 1 484 047	+ 8 024 170
Rozkoš	22 596 421	- 1 661 437	+ 609 911
Rudlice	7 549 640	- 114 410	+ 3 397 122
Rybníky	5 656 513	- 836 557	+ 3 378 004
Skalice	12 720 960	- 565 262	+ 5 680 433
Slatina	6 060 795	+ 106 962	+ 510 010
Střelice	2 696 931	+ 1 053 663	+ 3 695 743
Tavíkovice	9 459 137	+ 3 516 492	+ 1 124 723
Trstěnice	8 580 367	+ 1 942 774	+ 5 950 293
Tulešice	2 788 332	+ 96 121	+ 569 033
Újezd	1 542 283	+ 193 652	+ 925 369
Vedrovice	14 610 780	- 89 689	+ 3 938 363
Vémyslice	18 856 797	+ 3 601 904	+ 11 740 303
Vevčice	1 358 869	+ 163 306	+ 1 407 322
Vranovská Ves	4 368 533	- 532 666	+ 5 445 878
Výrovice	13 277 509	- 9 595 377	- 1 516 777

Zdroj: Ministerstvo financí ČR, informační portál MONITOR

ŽIVÉ POMEZÍ
KRUMLOVSKO - JEVIŠOVICKO

3.3.Analýza rozvojových potřeb území – SWOT

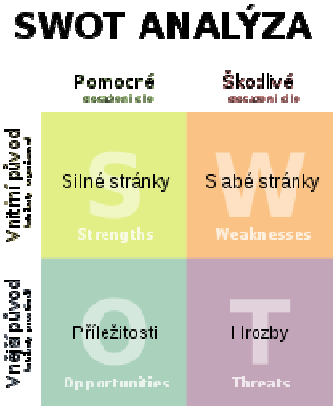

SWOT analýza vychází z postupného sběru dat z území a dat získaných z veřejných databází. Zvláště podstatná jsou pro zpracování analýz data získaná z území MAS prostřednictvím kulatých stolů, pohovory se subjekty z území, prostřednictvím plošných dotazníků pro veřejnost, dotazníků určených obcím. Do SWOT analýzy jsou zapracovány rovněž postřehy a připomínky členů, žadatelů v rámci SPL a veřejnosti získávaná v letech 2007-2013, v průběhu činnosti MAS a realizace Strategického plánu Leader 2007-2013. Tato data jsou však doplňková.
Dotazníky a kulaté stoly jsou zásadním zdrojem informací a zpětnou vazbou z území pro identifikaci potřeb v území a nastavení cílů a témat připravovaného strategického dokumentu.

Obr. 1: Zdroj: cs.wikipedia.org/wiki/SWOT

V rámci kulatých stolů byla aktéři dotazováni na spokojenost a nespokojenost k současným podmínkám a dále na optimální či ideální představu o stavu regionu:

- Co se vám vybaví pod vaším regionem/pod MAS
- Popište situaci dnes
- Jak by měl vypadat region v roce 2020

S ohledem na různorodost, rozsah témat je SWOT analýza zpravována do tématických oblastí.
Analýza silných a slabých stránek je výstupem diskusních kulatých stolů a dotazníkových akcí.éna v části „S – strenghts" a „W – Weaknesses" pro vyhotovení analýz

ŽIVÉ POMEZÍ
KRUMLOVSKO - JEVIŠOVICKO

Analýza silných a slabých stránek

Strengths **- SILNÉ STRÁNKY**
SPOLEČNOST, KULTURA
Lidé jsou se životem v obcích vcelku pokojeni
v obcích jsou aktivní hasiči a aktivity v požárním sportu, myslivci
existuje nabídka kulturního a sportovního vyžití
OBCE A INFRASTRUKTURA
regionem prochází regionální cyklotrasy a stezky (z iniciativy MAS vznikla tzv. Páteřní cyklostezka Krumlovsko-Jevišovicko, dále Mlynářská stezka, „cyklo-okruhy v mikroregionech) ; severní částí prochází větev Znojemské vinařské stezky.
realizace splaškových kanalizací v mnoho obcích
zázemí pro sportovní aktivity
památky v území (památkově cenné kostely aj.)
vybudovaná dětská a sportovní hřiště
bohatá historie, staré památky, kostely
opravené památky (např. Starý zámek Jevišovice)
archeologie, archeostezky

dostatek venkovních koupališť
nedotčenost regionu masivními formami turistiky a silnou dopravní zátěží
částmi regionu prochází železnice
část regionu podél komunikace E59

EKONOMIKA A PODNIKÁNÍ, CESTOVNÍ RUCH

turisticky neobjevená oblast
turisticky atraktivní území (např. Přeskačské podzemí, muzeum Vedrovice, zámek v Mor. Krumlově)
v okolí Rokytné je mnoho chovatelů koní (pořádají se tábory, hipoterapie), příroda
vinařský region

ŽIVOTNÍ PROSTŘEDÍ, ENVIRONMENTÁLNÍ TÉMATA

rybníky v krajině, Jevišovická přehrada a nádrže
lesnaté území, zejména území přírodních parků – harmonická krajina s řekami (Jevišovka, Rokytná)
maloplošná chráněná území
příroda
včelařská naučná stezka
drobní zemědělci
třídění odpadu je obcemi zajištěno, místy se objevují i první komunitní kompostárny

MÍSTNÍ AKČNÍ SKUPINA

pomoc při zajištění financování projektů a administrace
poradenství v oblasti dotační podpory
MAS – iniciátor aktivit, podpora neziskového sektoru
propagace území
MAS – koordinátor regionálního značení na Znojemsku

ŽIVÉ POMEZÍ
KRUMLOVSKO - JEVIŠOVICKO

Weaknesses - SLABÉ STRÁNKY

SPOLEČNOST, KULTURA

část regionu leží v Sudetech – násilné vysídlení a dosídlení novými obyvateli – chybí vazba na místo, historii, tradice
malá aktivita lidí a úbytek spolkových činností (nejsou vedoucí)
chybí neziskový sektor
úbytek tradic
úbytek obyvatel, málo dětí
odliv mladých lidí
venkov stárne
není vytvořena dostatečná kapacita pro zajištění péče o seniory
služby pro znevýhodněné
zvyšuje se anonymita obyvatel na vesnicích
zhoršují se mezilidské vztahy
vytrácí se komunitní život
neschopnost a neochota vzájemné spolupráce mezi spolky, obcemi a podnikateli
přeinformovanost (vlivem množství různých informací a sdělení unikají podstatné informace o dění v regionu)
region bez lídra
malá znalost regionálních témat (neučí se na základních školách)
nezájem lidí o historii, kulturu a tradice (pozn. zájem vymírá s dříve narozenými)

málo vyžití v zimě
obcích je o víkendu mrtvo
malá kvalita školství a vzdělávání
malá nebo nedostatečná kvalita a dostupnost zdravotní péče
málo alternativního kulturního vyžití (pro mladé)
kriminalita, vandalismus – malá společenská kontrola, málo policistů

OBCE A INFRASTRUKTURA

cyklostezky vedené po silnicích
špatný stav komunikací (silnice 2,3. třídy, místní komunikace)
špatná dopravní obslužnost – doprava je řešena centralizovaně, nefunguje propojení mezi obcemi, odlehlejší obce jsou logicky nepostiženější
nedostatečná infrastruktura ve vztahu k cyklodopravě
obce neumí spolupracovat (např. sdružování financí do větších společných projektů, vzájemná podpora v řešení rozvoje)
prázdné fary (např. Blížkovice, Mikulovice a další) a nevyužité nebo opuštěné budovy v obcích (např. Jednota Mikulovicích)
chátrající zámek v Mor. Krumlově
malá údržba domů, obce nejsou pěkně udržované
provoz kanalizací a ČOV – finanční zátěž rozpočtů obcí
nedostatek pošt
nejsou bankomaty
nedostatečná četnost a pestrost služeb pro obyvatele (obědy, opraváři, lékaři, aj.)
podfinancování malých obcí, chudé obce
peníze zůstávají na ORP
obce mají malé rozpočty, které na rozvoj nestačí
malá propagace regionu
není Genius Loci
málo společných témat
chybí podpora měst - Moravského Krumlova (Znojma)
malá dostupnost informací
chybí workoutové hřiště a vybavení pro realizaci aktivit mládeže
chybí plochy pro parkování
chybí krytý bazén
v Jevišovicích a okolí chybí koupaliště
špatné pokrytí vysokorychlostními sítěmi,optické sítě
vybavení škol zastarává nebo dosluhuje
cyklostezky na komunikacích, nejsou in-line stezky

EKONOMIKA A PODNIKÁNÍ, CESTOVNÍ RUCH

upadá zemědělství (zejm.živočišná výroba, zpracování potravin, produkce zeleniny, ovoce, nejsou zastoupeny alternativní formy –např. bioprodukce)
vysoká nezaměstnanost
malá nabídka pracovních příležitostí
málo podnikatelů –zaměstnavatelů
nepropojenost služeb
nedostatečná nabídka a pestrost služeb
chybí spolupráce podnikatelského a veřejného sektoru
krátká turistická sezóna
nedostatečná obchodní obslužnost (kvalita, otevírací doba, dostupnost)

ŽIVÉ POMEZÍ
KRUMLOVSKO-JEVIŠOVICKO

ŽIVOTNÍ PROSTŘEDÍ, ENVIRONMENTÁLNÍ TÉMATA
nedostatečná péče o krajinu – pustnoucí krajina
úpadek zemědělství
krajina je neprostupná – rozorané cesty, bez lidí
chybí aleje, cesty
chátrají drobné sakrální stavby, které ztrácejí svou funkci
agresivní zemědělská výroba – ničení vozovek, cest v krajině, zápach
neochota lidí třídit odpad
chybí větší osvěta v oblasti EVVO

MÍSTNÍ AKČNÍ SKUPINA
malá informovanost o činnosti MAS

Souhrnná SWOT analýza

Strengths - **SILNÉ STRÁNKY**	**W**eaknesses - **SLABÉ STRÁNKY**
SPOLEČNOST , KULTURA	**SPOLEČNOST , KULTURA**
• stabilní obyvatelstvo (mnoho obyvatel žije v obcích od dětství) • většina obyvatel je se životem v obcích spokojena • území bez vážných sociálních problémů (sociálně vyloučené lokality, etnické menšiny) • v regionu je kulturní vyžití, zejména na místní úrovni • nejsou systémově řešeny sociální služby	• nevyrovnaná věková struktura obyvatel • vesnice stárnou, dochází k odlivu mladých lidí • Sudety – dosídlený region • málo aktivních lidí (tj. lidí, kteří se zapojují do veřejného života) • region s nízkou úrovní vzdělanosti • nevyrovnaná dostupnost a nedostatečnost sociálních služeb • region má špatnou dopravní dostupnost a obslužnost
OBCE A INFRASTRUKTURA	**OBCE A INFRASTRUKTURA**
• území s dlouhou historií osídlení • obraz vesnice není výrazně narušen • obce (až na výjimky) nejsou postiženy výstavbou satelitů a plošných výstaveb rodinných domů • převážná část obcí má vodovod • všechny obce jsou plynofikovány • v mnoha obcích se realizuje nebo je před dokončením splašková kanalizace a ČOV • obce mají územní plány • většina obcí je sdružena do svazků obcí • území s množstvím památek a historických staveb • část území součástí Znojemské vinařské oblasti • existující značené cyklotrasy •	• převažují malé obce do 500 obyvatel • v obcích je málo uvolněných starostů • obce nemají rozvojové strategie nebo s nimi nepracují • neznalost MA21 • většina malých obcí nemá vyřešeno čištění odpadních vod • malá úroveň meziobecní spolupráce • mikroregiony nemají manažery • území MAS je z převážné části periferní oblastí • špatný stav komunikací • nevyužitý potenciál ultrního a historického dědictví •
EKONOMIKA A PODNIKÁNÍ	**EKONOMIKA A PODNIKÁNÍ**
• převažující formou podnikání jsou drobné živnosti a mikropodniky • stabilizované zemědělské subjekty –	• malá četnost významných a ekonomicky silných firem • malá četnost podnikatelských subjektů

ŽIVÉ POHLÍ KRUMLOVSKO-JEVÍŠOVICKO

především velké agropodniky • pěstování vinné révy, fungující vinařství • vytvořený systém pro regionální značení „ZNOJEMSKO regionální produkt"	(zvlášť na malých obcích) • chybí nabídka práce • chybí nabídka práce pro kvalifikované lidi • nedostatek podnikatelů ve službách (terciální sektor je nerozvinutý) • v regionu je málo poskytovatelů služeb vázaných na CR, služby často postrádají kvalitu • převažuje dojezd za prací do regionálních center (zejména Znojmo,Brno) • chybí producenti místních potravin a produktů • upadá zemědělství • v území jsou nevyužité objekty a brownfieldy • chybí systémové nástroje pro rozvoj cestovního ruchu
ŽIVOTNÍ PROSTŘEDÍ, ENVIRONMENTÁLNÍ TÉMATA	**ŽIVOTNÍ PROSTŘEDÍ, ENVIRONMENTÁLNÍ TÉMAT**
• území se segmenty kvalitních přírodních prvků a scenérií • přírodní parky vázané na povodí významných toků v regionu (Jihlava, ale zejména Rokytná a Jevišovka) • region není kontaminován průmyslovou výrobou – čistý vzduch • postupná realizace splaškových kanalizací a ČOV •	• region trpí srážkovými deficity, suchem • zemědělská půda je ohrožena větrnou a vodní erozí • málo rozptýlené zeleně v krajině – velké celky orné půdy • neprostupná krajina (rozorané nebo žádné cesty) • malý zájem
MÍSTNÍ AKČNÍ SKUPINA	**MÍSTNÍ AKČNÍ SKUPINA**
• fungující místní akční skupina • zkušenosti s realizací Strategického plánu Leader 2007-2013 a s přípravou a administrací projektů v jiných operačních programech • MAS – koordinátor regionálního značení na Znojemsku • Síť MAS na Znojemsku a v kraji Vysočina	• malá zpětná vazba obcí a jiných subjektů do MAS – složitá identifikace potřeb • neznalost místní akční skupiny • chybí lidé s odborným vzděláním odpovídajícím požadavkům MAS a kanceláře • malá spolupráce a nedostatečná spolupráce s okolními MAS (Znojemsko, kraj Vysočina) •
Opportunities - PŘÍLEŽITOSTI	**Threats - OHROŽENÍ**
SPOLEČNOST , KULTURA	**SPOLEČNOST , KULTURA**
• posilování role občanské společnosti • zapojování lidí do činnosti MAS • podpora dostupnosti sociálních služeb a znevýhodněných skupin obyvatel (rodiny s dětmi, lidé v nouzi, senioři, lidé s handicapem) –vytváření pracovních a existenčních podmínek pro život všech generací v regionu • podpora a rozvoj celoživotního vzdělávání • zvyšování kvalifikace obyvatel odpovídající požadavkům na trhu práce • posilování identity regionu	• pokračující trend odlivu mladých lidí a stárnutí venkova • snižování počtu pracovních příležitostí • zvýšení % nezaměstnatných • nedostatečná úroveň občanské vybavenosti • zrušení železniční dopravy • krachování malých firem a odliv potenciálních zaměstnavatelů mimo region • úpadek zemědělství - dotace, degradace

ŽIVÉ POMEZÍ
JIHLAVSKO - JEVIŠOVSKO

	krajiny, mladé firmy
OBCE A INFRASTRUKTURA	**OBCE A INFRASTRUKTURA**
• modernizace technické a dopravní infrastruktury • modernizace občanské vybavenosti obcí • vytváření vhodných podmínek pro život znevýhodněných skupin obyvatel • podpora integrovaných projektů – spolupráce mezi obcemi v rámci dostupnosti služeb a vybavenosti obcí – doprava, péče o seniory • podpora dostupnosti služeb pro obyvatele	• malá absorpční kapacita regionu – koncepční , projektová nepřipravenost • ekonomicky slabé subjekty – neschopnosti finančně zvládnout čerpání podpor • zatížení rozpočtů obcí ve vztahu k náročným investicím do infrastruktury a provozů ČOV • administrativní náročnost realizace změn a malá odborná kapacita zvládnout tyto • nesoulad
EKONOMIKA A PODNIKÁNÍ	**EKONOMIKA A PODNIKÁNÍ**
• podpora malého a středního podnikání jako základu ekonomické stability regionu • diverzifikace zemědělského hospodaření • podpora vinařství a pěstování révy • podpora cestovního ruchu jako pevné součásti ekonomiky venkova a podpory zaměstnanosti • využití historického a kulturního potenciálu regionu a čistoty prostředí pro rozvoj cestovního ruchu a ekonomiky regionu • nabídka místních produktů – propojení s regionální značkou	• prohlubování ekonomické recese • postupná stárnutí malých podniků a drobných podnikatelů – ztráta kontinuity a předávání živností • degradace a úbytek tradičních řemesel • nedostatek kvalifikované pracovní sil a mladých lidí – zemědělců, podnikatelů
ŽIVOTNÍ PROSTŘEDÍ, ENVIRONMENTÁLNÍ TÉMATA	**ŽIVOTNÍ PROSTŘEDÍ, ENVIRONMENTÁLNÍ TÉMATA**
• Podpora celospolečenských funkcí krajiny a obnova krajinných struktur • Snižování negativních dopadů hospodaření v krajině • Efektivní využití potenciálu venkovské krajiny	• postupující degradace krajiny • globální změny klimatu – sucho, ekologické katastrofy aj. hrozby, migrace obyvatel • dopady mezinárodních změn a konfliktů – válečné, rasově a nábožensky motivované konflikty, migrace obyvatel, ekonomická krize Rozpad EU
MÍSTNÍ AKČNÍ SKUPINA	**MÍSTNÍ AKČNÍ SKUPINA**
• vytváření účinných informačních systémů a nástrojů ve vztahu k území MAS a navenek • Posílení role MAS v území • MAS = cesta do EU • Prohloubení spolupráce MAS v regionu a s okolními MAS (okres Brno-venkov, kraj Vysočina) • programové období 2014-2020 – nové možnosti podpor pro slabé regiony a podporu venkova	• špatně uchopitelné zdroje evropských a národních podpor jejich neprovázanost s místními strategiemi a SCLLD • trvající podfinancování ekonomicky slabých MAS • neochota místních aktérů zapojovat se do realizace společné strategie a zapojovat se mezi partnery MAS

3.4.Strategie realizované v území

Tab. 22 Koncepční rozvojové dokumenty na úrovni obcí

Obec	Název dokumentu	Rok zpracování	Platnost
Běhařovice	Strategický plán rozvoje	2011	2021
Blanné	Strategický plán rozvoje obce		2020
Blížkovice	Strategický plán rozvoje	2011	2014
Boskovštejn	Program rozvoje obce Boskovštejn	2011	2014
Ctidružice	Program obnovy vesnice	2001	
Čermákovice		2001	
Černín	----------		
Dobelice	Rozvojový strategický dokument	2011	2014
Dobřínsko			
Dolní Dubňany	----------		
Džbánice			
Grešlové Mýto			
Hluboké Mašůvky			
Horní Dubňany			
Horní Kounice	Strategický plán rozvoje 2009 -2014		2014
Hostim	Místní program obnovy vesnice		2014
Jamolice	Strategický plán rozvoje obce	2014	2020
Jevišovice	Program rozvoje obce	2011	2014
Jezeřany-Maršovice	----------		
Jiřice u Mor. Budějovic	Strategický plán rozvoje obce	2012	2016
Kadov	----------		
Kravsko	Program rozvoje obce Kravsko	2007	2013
Křepice	Program obnova vesnice		
Kubšice	Program rozvoje obce	2014	2020
Medlice	Program obnova vesnice	2011	2014
Mikulovice	Strategický plán rozvoje obce	2014	2020
Morašice			
Moravský Krumlov	Strategický plán rozvoje města	2008	2013
Němčičky			
Olbramkostel			
Pavlice	Strategický plán rozvoje obce	2014	2020
Petrovice			
Plaveč	Strategický plán rozvoje obce	2011	2014
Plenkovice	Program rozvoje obce	2007	2013
Prokopov	Strategický plán rozvoje obce	2011	2016
Přeskače	Program obnovy obce Přeskače	2014	2018
Rešice	Program obnovy a rozvoje obce Rešice		
Rozkoš	Strategický plán rozvoje obce	2014	2020
Rudlice	Program rozvoje obce	2011	2014
Rybníky			
Skalice	Program obnovy obce Skalice	2011	2014
Slatina			

ŽIVÉ POMEZÍ KRUMLOVSKO - JEVIŠOVICKO

Střelice	Program obnovy obce Střelice	2011	2014
Tavíkovice	Program rozvoje obce	2014	2018
Trstěnice	Strategie rozvoje obce	2011	2014
Tulešice			
Újezd			
Vedrovice	Program rozvoje obce	2007	2013
Vémyslice	----------		
Vevčice	----------		
Vranovská Ves	Program rozvoje obce	2011	2014
Výrovice	Strategický plán rozvoje obce	2008	2015

Zdroj: Vlastní šetření MAS

ŽIVÉ POMEZÍ
KRUMLOVSKO - JEVIŠOVICKO

4. STRATEGICKÁ ČÁST

4.1.Mise

Posláním strategie je vymezit cíle a témata v souladu s analýzou potřeb a situací v území MAS v návaznosti na rozvojové potřeby obcí, mikroregionů a subjektů v území. Rozvojová strategie MAS je základním a nezbytným rozvojovým dokumentem, který definuje stěžejní témata udržitelného rozvoje regionu. V mnohých hledech bude dokumentem suplujícím strategie obcí a nadřazený strategiím mikroregionů.

Posláním MAS je přispívat k všestrannému rozvoji, vytvářet prostředí pro odpovědný a spokojený život lidí, prosperitu a ekonomický rozvoj, atraktivitu území, přinášet do regionu know-how s využitím inovací, propojovat území dostupnými komunikačními kanály, zprostředkovávat využitelné informace a napomáhat k přenosu know-how na úrovni národních i mezinárodních sítí. Posilovat územní soudržnost a podněcovat subjekty v území k partnerské spolupráci.

Posláním MAS a strategie je:

- Vytvářet podmínky pro udržení života na venkově
- Vytvářet kvalitní podmínky pro plnohodnotný život v území
- Vytvářet podmínky pro ekonomickou stabilitu a prosperitu regionu
- Uchovávat kulturní a historické dědictví a rozvíjet odkaz předků
- Uchovávat a zvyšovat kvalitu životního prostředí a dbát o udržitelný rozvoj území

MAS ctí ve své činnosti a poslání vymezené principy a přístupy, mezi stěžejní principy a přístupy patří:

- Sdílet a respektovat potřeby v regionu MAS, „od spodu"
- Uplatňování principu partnerství
- Vzájemná solidarita a otevřenost mezi partnery MAS
- V rámci udržitelného růstu myslet globálně a jednat lokálně
- Dodržování zásad trvalé udržitelnosti a environmentální šetrnosti (úspory, recyklace, hledání ekonomicky a ekologicky vhodných řešení)
- Ctít mezinárodní úmluvy a zásady udržitelného rozvoje, které se dotýkají realizace strategie a rozvoje venkovského území
- Všestranně uchovávat a posilovat sociální a regionální identitu území
- Vytvářet aktivity a podněty pro inovace
- Podporovat kreativitu na všech úrovních rozvoje a v každém věku
- Podporovat spolupráci a výměnou zkušeností přinášet a zprostředkovávat podněty zvenčí
- Podporovat a vytvářet aktivity zvyšující úroveň vzdělání a vědomostí všech obyvatel
- Vytvářet podmínky pro rozvoj občanské společnosti a pospolitosti
- Podporovat a vytvářet partnerství na všech teritoriálních úrovních
- Pracovat systémově a systematicky
- Využívat, aplikovat výsledky vědy a výzkumu a ve svých projektech a při realizaci strategie využívat spolupráce s institucemi v oblasti vědy výzkumu

ŽIVÉ POHRANIČÍ
PRŮMYSLOVÉ JEVIŠOVICKO

4.2.Vize

NOVÉ IMPULSY PRO UDRŽITELNÝ ROZVOJ ZÁPADNÍHO ZNOJEMSKA

Region MAS je živým venkovem (živé obce a krajina) s vyrovnanou věkovou strukturou obyvatel, s vyzrálou občanskou společností a pospolitostí, s pevně zakořeněnou identitou lidí a hrdostí k místu života. Region, kde se dobře žije lidem všech generací, kteří mají dostatek příležitostí k osobnímu rozvoji. Venkov vážící si odkazu předků a využívající s pokorou jejich odkazu ve prospěch udržitelného rozvoje. Více různých služeb a drobného podnikání s větší mírou produkce a odbytu v regionu umožňuje zvyšovat pracovní příležitosti a ekonomickou stabilitu firem. Region je zasazen do harmonické krajiny s pestrou biotou, kvalitním životním prostředím a eliminovanými dopady na kvalitu životního prostředí. Region MAS je otevřený Evropě, turistům a návštěvníkům, jimž dokáže nabídnout komplexní servis a originální produkty. Region s udržitelným způsobem hospodaření, s produkcí zdravých potraviny. Region s dobrý jménem a image.

Posláním strategie místní akční skupiny je vytvářet a realizovat projekty, které pozvednou rozvoj území, budou ohleduplné vůči životnímu prostředí a dlouhodobě udržitelné do dalších let. Výzvou pro MAS je posilovat takový rozvoj území, který reflektuje současnou situaci a dění jak v regionu, tak na úrovni EU či globální témat. Udržitelný rozvoj musí do území přinést nezbytné inovace v oblasti použití moderních nástrojů v oblasti investic, řízení a know-how. I přes změny a vývoj si musí uchovat svoji tvář a specifický charakterech daný historickým vývojem a odkazem předků.

Mezi stěžejní vize rozvoje území do roku 2020(2024)jsou zahrnuty tato témata:

- Zdravá, živá a inteligentní společnost
- Moderní tvář a infrastruktura vesnic pro plnohodnotný život
- Živé pomezí – region s identitou, s respektem a uchováváním historického snoubená s respektem a péči o své dědictví
- Spolupracující venkov
- Prosperující region – dostatek ekonomicky silných vzájemně kooperujících podnikatelů a subjektů vytvářející stabilní pracovní uplatnění lidí v regionu
- Harmonická krajina – vyvážená, strukturovaná ekologicky stabilní krajina s respektem vůči trvalým hodnotám v území, stabilními přírodními zdroji, krajina pro člověka
- Západní Znojemsko – plnohodnotná turistická destinace území (rozvinutá dobře fungující infrastrukturou v cestovním ruchu
- MAS - stabilní a profesionální servis pro region, garant informací pro

4.2.1 Vize z pohledu komunity

Do této kapitoly jsou zapracovány dílčí výstupy a postřehy komunitního plánování (zejm. kulaté stoly) a dotazníkového šetření. Jedná se o výstupy, které byly definovány v tématické diskusní části Region v roce 2020+ při diskusních kulatých stolech.
Odpovědi jsou uspořádány do tématických oblastí a pro potřeby strategie a ujednocení jsou zobecněny .

Vize ideálního regionu – citace vize předané prostřednictvím dotazníku, kterou lze povýšit jej na vizi rozvoje regionu z pohledu komunity: *„Region MAS je samostatným regionem, minimálně závislým na vnějších zdrojích, regionem, který dokáže produkovat vlastí produkty a služby v nejvyšší kvalitě . Region s výrobky celosvětově známé a žádané. Region hrdý sám na sebe s obyvateli hrdými na svůj původ, s chutí žít ve vlastním regionu a motivací předávat následujícím generacím zkušenosti a bohatství naší země.*

Rozvoj obcí

Cíle k tématu:

Obce s dobudovanou infrastrukturou a vybaveností
Opravené místní komunikace
Funkční a konkurenceschopné dopravní napojení regionu na nadregionální sítě
Funkční síť cyklostezek pro místní obyvatele - komunikační propojení mezi obcemi
Obce s dostatečnou nabídkou volnočasových aktivit pro všechny generace,
Obce zajištěné na stáří - zázemí a péče o seniory
Fungující samospráva obcí a meziobecní spolupráce a setkávání obcí

Níže jsou uvedeny citace zápisů tak, jak byly zaznamenány z diskusí:

- opravené silnice
- opravená a využité fary v obcích
- bytová výstavba, podpora péče o bytový fond
- nabídka bydlení pro mladé rodiny
- máme centrum zdravotních a sociálních služeb
- prostory pro kulturní akce
- dobudování kanalizace, provoz ČOV, úprava komunikací
- odkloněná nákladní doprava na státní silnici
- dálniční napojení Znojma na evropskou síť
- zachování života na obci (na venkově)
- dům s pečovatelskou službou (fara Mikulovice)
- prostor pro teenagery (plácek)
- máme volnočasové aktivity – zázemí pro mládež
- větší sdílení nevybavenosti obcí
- spravedlivější RÚD
- opravené památky
- revitalizované a moderní školy
- opravený zámek v Moravském Krumlově
- veřejná wifi, síťové pokrytí
- obecní zaměstnanci – servis obcí – kvalifikování

ŽIVÉ POMEZÍ
KRUMLOVSKO JEVIŠOVICKO

Udržení života na venkově

Cíle k tématu:

Vzdělaná společnost všech generací
Mladí lidé s hlubším vztahem k regionu
Větší soudržnost a vzájemná spolupráce mezi obyvateli
Posilování identity regionu – vztahu lidí k regionu
Podpora tradic
Bohatá spolková činnost a zapojení lidí do veřejného života
Využitý potenciálu kulturního a historického dědictví – podpora identity, vztah lidí k území

Níže jsou uvedeny citace zápisů tak, jak byly zaznamenány z diskusí:

- lepší osobní vztahy
- zdravý životní styl – podpora
- podpora aktivit seniorů (univerzita třetího věku, cvičení paměti)
- podpora seniorů – zapojení do života, péče
- podpora znalosti o regionu u mladých lidí
- mladí lidé zůstávají – práce, bydlení
- vzdělaní mladí lidé

- podpora zaměstnanosti – mladí lidé v obcích
- udržení fungování základního a středního školství
- návrat k tradicím
- obnovování tradic
- kultura a sportovní vyžití pro všechny generace

Podnikání a ekonomika

Cíle k tématu:

Konkurenceschopné podnikání
Mladí podnikatelé
Noví investoři - nové příležitosti v regionu
Kvalitní a dostupné služby pro obyvatele regionu
Služby v cestovním ruchu – četnost, diverzifikace, kvalita
Nabídka pracovních míst

- přilákání investorů – potenciální zaměstnavatelé 11
- vyčlenění a podpora vzniku průmyslových zón 5
- Zachování řemesel 4
- technologické vybavení firem 1
- větší zastoupení služeb – např. chybí nekuřácké kavárny, restaurace, čajovny
- obchodní zóna v Moravském Krumlově
- motivace mladých lidí k práci v regionu (zemědělství…)

Cestovní ruch

Cíle k tématu:

Využitý potenciálu kulturního a historického dědictví – zvýšení atraktvity
Využité památky a historicky zajímavých objektů pro rozvoj služeb v cestovním ruchu
Využití potenciálu krajiny a kulturních hodnot pro zvýšení atraktivity území
Plně fungující systém cyklostezek a tras
Podpora vybavenosti pro turistiku a rekreační sport
Zvýšení počtu služeb a rovnoměrné pokrytí
Zlepšení kvality služeb
Fungující destinační management

Níže jsou uvedeny citace zápisů tak, jak byly zaznamenány z diskusí:

- využití prázdných budov pro služby (wellness)
- cyklostezka – krajský koridor ⇨ rozvíjet nabídky na stezce
- využití koupání
- komplexní servis pro turisty (balíčky)
- rekonstrukce mlýna s naučnou stezkou (Blížkovice)
- Propagace regionu – turistické produkty
- Propojení cyklotras, značení cest
- informační tabule v obci
- brožurky o místních kulturních, historických a přírodních hodnotách
- jednotný informační systém (poutače, směrovky)
- webový portál regionu
- cyklopenziony
- zmapování drobných památek
- podpora obnovy drobných památek

ŽIVÉ POMEZÍ KRUMLOVSKO - JEVISOVICKO

- kontinuita + identita regionu
- podpora prodeje a spotřeby místních produktů
- stabilní prodejna (sběr ze širšího okolí) ⇨ Znojmo ?
- Podpora zemědělské produkce a marketing, kdo by mohl organizovat ?
- „Prodej ze dvora"
- podpora místních zemědělců
- podpora vzniku zpracovatelského průmyslu (mléko, maso, zelenina)
- podpora místních produktů (farmáři, nadregionální trhy) – Višňové, Kravsko

Krajina a životní prostředí

Cíle k tématu:

Prostupnost krajiny
Komplexní pozemkové úpravy
Krajina pro člověka
Péče o biodiverzitu
Péče o přírodní zdroje
Koncepční plánování spojené s krajinou a podporou životního prostředí

Níže jsou uvedeny citace zápisů tak, jak byly zaznamenány z diskusí:

- prostupnost krajiny/život v krajině 1
- koncepce péče o krajinu
- pozemkové úpravy
- zmapovat místní památky (propagovat je) ⇨ propojit Stezka

Územní soudržnost, plánování, činnost MAS

ŽIVÉ POMEZÍ
KRUMLOVSKO - JEVIŠOVICKO

Cíle k tématu:

Koncepčnost a plánování – základ kvalitního a moderního rozvoje regionu
Nadregionální a mezinárodní spolupráce
Profesionální řízení a servis pro region
Snižování administrativních bariér – cesta k větší aktivitě zapojování subjektů do rozvoje území
Dobrá informovanost v regionu – systémy předávání a distribuce a sdílení informací
Podpora partnerství a spolupráce

Níže jsou uvedeny citace zápisů tak, jak byly zaznamenány z diskusí:

- pravidelné setkávání obcí v regionu
- větší spolupráce mezi MAS/regiony
- odstraňování administrativních bariér
- podpora integrovaných projektů (např. DPS)
- znalost obyvatel o činnosti MAS
- informační centrum v každé obci – systém informovanosti,
- informovanost, výměna zkušeností
- informovanost o grantových příležitostech
- nadregionální spolupráce
- koncepce rozvoje území (značení, destinační management aj.), kontinuita
- podpora strategického plánování v obcích
- zapojování území do místní agendy 21 (udržitelný rozvoj)
- kontinuita

4.3.Strategické cíle

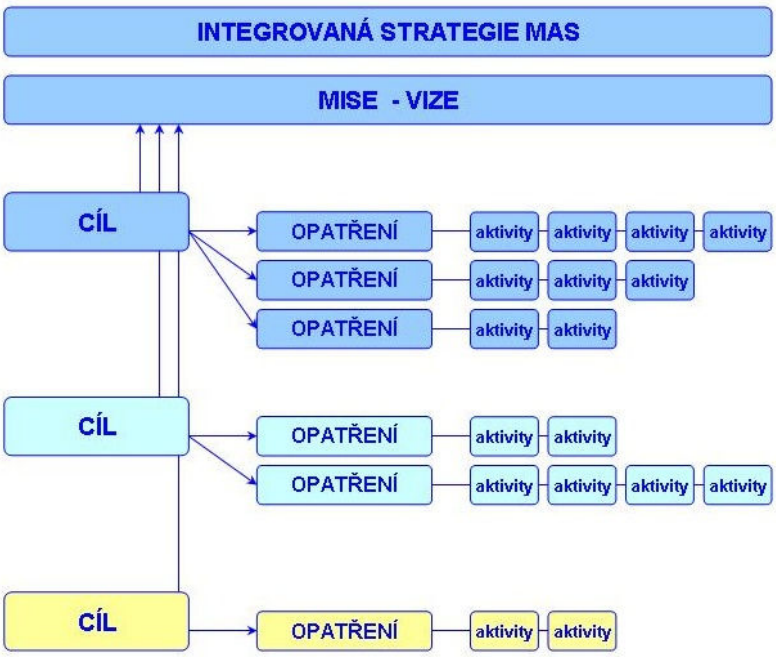

Obr.xy Základní schéma struktury strategické části

ŽIVÉ POMEZÍ
KRUMLOVSKO - JEVIŠOVICKO

Cíl 1 ROZVOJ EKONOMIKY		
Opatření 1.1.	**Rozvoj malých a středních podniků**	
		poradenství a tvorba podnikatelský záměrů a strategií
		zázemí firem – výstavba a rekonstrukce sídel, provozoven
		technologické vybavení firem
		vzdělávání a zvyšování kvalifikace zaměstnanců
		podpora udržení a rozvoje tradičních řemesel
		využití brownfileds a nevyužitých objektů pro průmyslových objektů
Opatření 1.2.	**Zakládání nových podniků**	
		poradenství a tvorba podnikatelský záměrů a strategií
		zahájení podnikání v oblasti služeb pro veřejnost
		zahájení podnikání v oblasti výroby
		podpora pro mladé začínající podnikatele – startovací finanční podpora, vzdělávací programy
Opatření 1.3.	**Podpora zemědělského podnikání a jeho diverzifikace**	
		investice do výstavby a rekonstrukce objektů zemědělské prvovýroby
		investice do technologické vybavení
		rozvoj rodinných farem
		investice do diverzifikace činností – rozšíření o zpracování zemědělských produktů (mimo potravin)
		podpora mladých zemědělských podnikatelů
Opatření 1.4.	**Zpracování potravinářských produktů**	
		výstavba a rekonstrukce objektů pro vinařskou výrobu
		podpora technologického vybavení vinařských firem
		materiální a technologické vybavení pro zpracování produktů zemědělské prvovýroby
		materiální a technologické vybavení pro výrobu potravinářských produktů
Opatření 1.5.	**Marketing a propagace**	
		tvorba marketingových strategií a projektů
		propagační materiály, reklamy, kampaně, tvorba webových aplikací, elektronická komunikace,propagační kampaně, expozice
		technologické a materiální vybavení pro podporu prodeje výrobků
		podpora systémů prodeje místních produktů
		výstavba a rekonstrukce budov a objektů za účelem prodeje a prezentace produktů
		nákup licencí, ochranných známek, certifikátů
		podpora regionálního značení a certifikace
Opatření 1.6.	**Podpora personální stability firem**	
		Výstavba a rekonstrukce objektů do vzdělávání zaměstnanců
		Vzdělávání a zvyšování kvalifikace stávajících a nových zaměstnanců
		Zavádění systémů personálního managementu a péče o zaměstnance Podpora chráněných dílen a sociálního podnikání

Cíl 2 OBCE A INFRASTRUKTURA		
Opatření 2.1.	**Komunikace, doprava**	
		výstavba a rekonstrukce chodníků a stezek pro pěší
		rekonstrukce místních a účelových komunikací
		propojování obcí cyklostezkami a stezkami pro in-line
		dopravní dostupnost regionu – rekonstrukce silnic II.-III.tříd, a optimalizace napojení regionu
		optimalizace a podpora veřejné dopravy v obcích se špatnou dopraví obslužností
Opatření 2.2.	**Technická infrastruktura**	
		dobudování a rekonstrukce technické infrastruktury – vodovody, kanalizace a ČOV, dešťová kanalizace
		využití moderních a šetrných technologií a způsobů řízení v provozu inženýrských sítí (veřejná osvětlení, provoz COV, vodovody)
		podpora datových sítí - vysokorychlostního internet
Opatření 2.3.	**Bydlení na venkově**	
		tvorba urbanistických studií, územních plánů ve vztahu k vymezení
		podpora rekonstrukce a výstavby obecních bytů
		budování technické infrastruktury pro rozvojové plochy výstavby RD
		nabídka bydlení pro mladé rodiny
		podpora energetických úspor v domácnostech a ekologického bydlení
Opatření 2.4.	**Posilování role samospráv**	
		výstavba a rekonstrukce obecních úřadů
		snižování energetické náročnosti v provozu budov
		zlepšení přístupnosti obecních úřadů veřejnosti
		Zlepšení kvality řízení a fungování úřadů ve vztahu k veřejnosti podporou komunikačních nástrojů, zdělávání a zvyšování kvalifikace pracovníků
		podpora vzdělávání zaměstnanců samospráv a úřadů státní správy
		podpora prezentace a propagace obcí , zapojování do soutěží, zvyšování prestiže
Opatření 2.5.	**Podpora meziobecní spolupráce**	
		podpora aktivity mikroregionů –administrativní kapacity, management podpora realizace integrovaných strategií mikroregionů
		setkávání obcí
		výměna zkušeností a vzdělávání zástupců obcí

Cíl 3 ROZVOJ CESTOVNÍHO RUCHU		
Opatření 3.1.	**Služby**	
		Výstavba, modernizace ubytovací stravovacích kapacit – penziony, hotely, kempy, stánky s občerstvením, bufety
		Rozvoj agroturistiky – výstavba a modernizace kapacit pro potřeby ubytovacích a stravovacích kapacit u zemědělských usedlostí a farem
		Podpora budování kapacit pro kongresovou a firemní turistiku
		Zlepšování kvality služeb – vzdělávání a zvyšování kvalifikace zaměstnanců a podnikatelů v CR,jazykové kurzy
Opatření 3.2.	**Stezky**	
		budování a údržba a rozvoj tématických naučných stezek, rozšíření značení a přeznačování stezek KČT
		výstavba rozvoj cyklostezek a cyklotras – značení, povrchy, terénní úpravy přístřešky
		podpora zavádění systémů pro monitoring uživatelů stezek
		podpora koncepční a projektové přípravy
Opatření 3.3.	**Doprovodná infrastruktura**	
		informační centra, kiosky a stánky – budování ICT, podpora zázemí, vybavení,
		budování záchytná parkoviště u návštěvních míst, příjezdové komunikace, zábrany vstupů
		výstavba odpočívek, přístřešků, rozhleden, vyhlídek
		informační systémy – IS v terénu (značky, tabule) a informační nástroje mobilní a elektronické
		revitalizace a výstavba koupališť a bazénů a přírodních biotopů
Opatření 3.4.	**Marketing a propagace**	
		tvorba marketingových strategií a projektů
		podpora tvorby turistických balíčků a návštěvnických programů
		tvorba y vydávání tiskovin, publikací, webových prezentací, upomínkových předmětů, suvenýrů
		podpora jednotné prezentace regionu – webové portály, propagace, ...
		využívání moderních nástrojů za účelem zvyšování návštěvnosti regionu – geocaching, questing, webové aplikace
		podpora kapacit ICT a vzdělávání zaměstnanců informačních center, síťování a certifikace
		podpora regionálního značení a certifikace

Cíl 4 REGIONÁLNÍ IDENTITA		
Opatření 4.1.	**Kulturní dědictví**	
		podpora udržování a obnovy tradic – festivaly, přehlídky, výstavy,koncerty, přednášky, výstavy, exkurze
		udržování, obnova péče tradiční prvky hmotné a nehmotné lidové kultury – investice do záchrany dědictví, publikační činnost
		vytváření materiálně technického zázemí pro udržení, obnovu a vznik tradic
		zakládání místní a regionálních muzeí, galerií a místních expozic s doklady
		publikační a medializační činnost
Opatření 4.2.	**Historické dědictví a památky**	
		využití nemovitých kulturních památek a historických staveb ,
		záchranné programy na uchování historicky cenných staveb vč.kulturních památek – zámky, kostely, zem.usedlosti a statky, sýpky
		obnova drobné architektury (kříže, boží muka, studánky, pomníčky)
		Podpora adaptace nevyužitých historických staveb a objektů pro rozvoj regionu
		obnova movitých kulturních a historických objektů a památek včetně zajištění nezbytné technické, koncepční dokumentace
		péče o technické památky
		revitalizace a péče o památkové zóny
		tvorba koncepcí, studií, databází, seznamů plánu obnovy, projektů na podpor a uchování a rehabilitace, programy péče o městské památkové zóny
Opatření 4.3.	**Lidé a společnost**	
		podpora mezigeneračních setkávání a aktivit
		mezigenerační předávání zkušeností
		výchova k regionálními patriotismu osvěta, přednášky ve vztahu zlepšování znalosti v oblasti regionálních specifik
		publikační činnost a podpora vydávání regionální literatury
Opatření 4.4.	**Péče o obraz vesnic a měst**	
		vytváření, obnova a rekonstrukce veřejných prostranství
		zapojování veřejnosti do péče o vzhled obce - péče o bytový fond a okolí (fasády, předzahrádky, zahrady, záhumenky)
		zapojení veřejnosti do péče o veřejné objekty, prostranství
		urbanistické studie, projekty, návrhy, koncepce
		osvěta veřejnosti - přednášky, výstavy, exkurze, vdávání publikací publikace, přenos zkušeností v oblasti péče o zeleň, domy a vzhled obcí, rekonstrukce domů

Cíl 5 IMPULSY PRO LIDI A ZDRAVOU SPOLEČNOST		
Opatření 5.1.	**Zdravá společnost**	
		modernizace výstavba infrastruktur pro zajištění základní zdravotní péče a
		dostupnost zdravotní péče
		zlepšení kvality zdravotní péče
		osvěta a vzdělávání společnosti v oblasti zdravotní prevence
		výstavba a modernizace infrastruktury pro sportovní vyžití – stezky, sportovní a workoutová hřiště
		podpora kapacit a vybavení organizací zaměřených na sportovní činnost
		tvorba produktů a programů, služeb v oblastí zdravého životního stylu a sportu, pořádání sportovních akcí zejména nadmístního významu
Opatření 5.2.	**Vzdělaná společnost**	
		Investice do modernizace objektů pro vzdělávání – výstavba,rekonstrukcí, energetických úspor, modernizace technologií a vybavení, zajištění parkovacích kapacit a dopravní a bezbariérové dostupnosti základních a středních škol, objektů pro celoživotní vzdělávání školy, základní školy,
		podpora celoživotního vzdělávání v oblasti – rozumná a vzdělaná společnost (Aktivity v oblasti EVVO, kvalifikace, základní orientace v životě – gramotná společnost
		zvyšování kvalifikace, rekvalifikace – cesta ke snižování nezaměstnanosti
		podpora činnosti knihoven – modernizace vybavení, rekonstrukce objektů, osvětová činnosti a doplňkové vzdělávací programy, literární kavárny, besedy
Opatření 5.3.	**Péče o seniory a znevýhodněné skupiny obyvatel**	
		výstavba a rekonstrukce objektů pečujících o seniory – DPS, denní stacionáře
		dostupnost služeb a objektů občasné vybavenosti pro lidi se zdravotními handicapy – bezbariérové úřady, orientační systémy aj.
		Dostupnost sociálních služeb pro všechny
		Integrace znevýhodněných skupin obyvatel do života společnosti
		Vzdělávání a osvěta v oblasti základní životní orientace lidí a sociálních skupin
Opatření 1.5.	**Kulturní společnost**	
		budování a modernizace zázemí pro pořádání kulturních akcí kulturních klubů, kulturních scén, galerií, sálů
		podpora pořádání kulturních akcí a jejich– přednášek, koncertů, zajištění doplňkového vybavení a technologií
		podpora a rozvoj uměleckých a výtvarných aktivit – dílny pro veřejnost, festivaly, vernisáže
Opatření 1.6.	**Pro mladou generaci**	
		zapojování mladých do spolkového a veřejného života
		budování zázemí pro setkávání a činnost mládeže – kluby, klubovny, čajovny, mezigenerační centra, galerie aj.
		výstavba a modernizace dětských hřišť a vybavení pro teenagery
		vytváření zázemí pro setkávání rodin – mateřské kluby, centra, lesní školky
		budování a rekonstrukce mateřských škol a alternativních forem péče o děti (např. lesní školky, firemní školky)

Cíl 6 KRAJINA A ŽIVOTNÍ PROSTŘEDÍ		
Opatření 6.1.	**Péče o přírodní zdroje**	
		podpora retence vody v krajině –péče o vodní zdroje, jejich čištění, revitalizace vodních toků, obnova a čištění studánek, pramenů
		zakládání tůní mokřadů, a vlhkých biotopů a péče o ně
		podpora čistoty vody – odbahňování nádrží, technické a biotechnické odstraňování rizik spojených se znečištěním vod
		revitalizace vodních a retenčních nádrží, vodných toků a jejich koryt
		ochrana půdy – realizace trvalých protierozních opatření biotechnického charakteru
Opatření 6.2.	**Krajinná struktura**	
		obnova historických krajinných struktur – cesty, úvozy, vyhlídky, brody, mostky
		cestní síť v krajině – rekonstrukce, nová výstavba cest, mostků, aj.
		zakládání a obnova prvků ÚSES, doplnění sítě ekologické stability – biocentra, biokoridory, interakční prvky
		péče o solitérní dřeviny, výsadba nových soliter
		podpora plánování a monitoringu – projekty KPÚ, aktualizace plánů mÚSES zpracování krajinných plánů, studií, aktualizace, systémy monitoringu, sběru dat z terénu
		investice do drobné výstavby prvků pro zobytnění krajiny
Opatření 6.3.	**Biodiverzita**	
		management – kosení luk, likvidace invazních druhů, zavádění pastvy
		záchrana a uchování genofondu – semenná banka,staré plodiny, zakládání výsadba kultur s tradičními plodinami a odrůdami (ovocné odrůdy, aj.)
		podpora biodiverzity – obnova krajin
		projektová podpora - tvorba plánů péče, projektových dokumentací, studií průzkumů, analýz, studií, systémy monitoringu, sběru dat z terénu
Opatření 6.4.	**Šetrné hospodaření v krajině**	
		zavádění integrované a ekologické produkce zemědělského hospodaření – investice a technologie
		agroenvironmentální opatření v krajině
		podpora lesnického hospodaření – materiálně technické vybavení správců a majitelů lesa
		podpora šetrného lesnického hospodaření – výsadby a biotechniká opatření
		zakládání trvalých kultur – výsadba vinic, sadů, lučních ekosystémů, zalesňování zemědělské půdy
Opatření 6.5.	**Zeleň v urbanizovaném prostředí**	
		regenerace parků a ploch veřejné zeleně, včetně mobiliáře a nezbytných stavebních investic
		zakládání izolační a přechodové zeleně mezi intravilánem a krajinou
		zakládání doprovodné zeleně komunikace – aleje, stromořadí, vegetační pásy
		výsadba soliterních stromů a jiných bodových prvků
		odborná péče o významné dřeviny
		koncepční a projektová podpora - tvorba systémů péče o zeleň, projektových dokumentací, studií průzkumů, analýz, studií, systémy monitoringu, sběru dat z terénu

		podpora profesionalizace péče o zeleň v obcích - odborná školení a vzdělávání pracovníků v oblasti péče o zeleň a vegetační prvky
Opatření 1.5.	**EVVO (enviromentální vzdělávání, výchova a osvěta)**	
		budování center ekologické výchovy
		zapojování veřejnosti do praktické ochrany přírody a managementu – výsadba stromů, management péče o biotopy, čištění vodních pramenů a toků
		budování naučných stezky v oblasti ochran přírody včetně doprovodné infrastruktury a technického zázemí
		podpora environmentálních vzdělávacích programů pro školy, neziskové organizace,příp. obce publikační činnost, pořádání exkurzí, workshopů, dílen, přednášek

ŽIVÉ POMEZÍ
KRUMLOVSKO - JEVIŠOVICKO

Cíl 7 IMPULSY PRO PARTNERSTVÍ A ÚZEMNÍ SOUDRŽNOST		
Opatření 7.1.	**Podpora činnosti a profesionalizace MAS**	
		zajištění finančních zdrojů na pokrytí činnosti kanceláře
		posílení projektového týmu
		podpora odborného vzdělávání týmu kanceláře
		materiální a technické dovybavení pro činnost MAS
Opatření 7.2.	**Informace, propagace**	
		zvyšování informovanosti v území – využití vhodných komunikačních nástrojů pro nastartování zpětných vazeb z území (web, elektronické aplikace, zpravodaj, newsletter, infopulty v obcích, distribuce informací)
		propagace činnosti MAS – tvorba, tisk propagačních a vzdělávacích materiálů, výroba propagačních předmětů, bannerů
		propagace činnosti MAS navenek, propagace území MAS – výstavy, expozice, propagační kampaně, prezentace na akcích, podpůrné akce
		pořádání seminářů, kulatých stolů a konferencí v území MAS
Opatření 7.3.	**Partnerství a spolupráce**	
		podpora spolupráce se svazky obcí a obcemi
		podpora vzdělávání členů MAS, výměna zkušeností, předávání dobrého know-how
		regionální spolupráce v rámci sítě MAS a spolupráce se sousedními MAS
		nadregionální a mezinárodní spolupráce – navázání kontaktů a partnerství se

ŽIVÉ POMEZÍ
KRUMLOVSKO - JEVIŠOVICKO